DICTIONAIRE GEOGRAPHIQUE UNIVERSEL,

Contenant

Une deſcription exacte des Etats, Royaumes, Villes, Fortereſſes, Montagnes, Caps, Iſles, Preſqu'iles, Lacs, Mers, Golfes, Détroits, &c. de l'Univers,

Le tout tiré du Dictionaire Géographique Latin

DE BAUDRAND, [by C. Maty]

Des meilleures Relations, des plus fameux Voyages, & des plus fideles Cartes:

OUVRAGE

Pouſſé plus loin qu'aucun qui ait paru juſques ici en François.

On y a ajouté

Un Catalogue Latin tres ample des noms anciens & modernes des lieux, traduits en François, en faveur de ceux qui liſent des Autheurs Latins, & de tous les autres, qui trouvent tres ſouvent dans les Cartes des noms en cette langue.



à Amſterdam, à Utrecht { chez FRANÇOIS HALMA, GUILLAUME van de WATER. } Marchands Libraires.

MDCCI.

Avec privilege de Noſſeigneurs les Etats de Hollande & de Weſtfriſe.

NLW
910.3
B342

A MESSEIGNEURS, MESSEIGNEURS LES ETATS DE LA PROVINCE D'UTRECHT.

NOBLES ET PUISSANS SEIGNEURS,

Cet Ouvrage étant un fruit, né sur les terres de vôtre obeïssance, & produit par une personne honorée de vôtre protection, & de vos bienfaits, il doit vous être consacré par un double droit; celuy

Pacific N. W. History Dept.
PROVINCIAL LIBRARY
VICTORIA, B. C.
57415

luy de la Juſtice, & celuy de la Reconnoiſſance. Ce que la Juſtice & la Reconnoiſſance vous doivent NOBLES & PUISSANS SEIGNEURS, le Zele d'un fidele ſujet vous le préſente avec ce profond reſpect, que tout le Monde reconnoît être ſi juſtement deu à vos NOBLES PUISSANCES. Les grandes vertus qui éclatent dans vôtre auguſte Corps, à la tête duquel on voit ſon Excellence, Monſeigneur de DYCKVELT, Perſonnage d'un ſi grand Caractere, d'un ſi grand nom, & d'un ſi grand merite; Vôtre prudence conſommée dans la conduite des plus importantes afaires; Vôtre fermeté inebranlable dans les plus éminens dangers, & dans les plus grands revers; Vôtre moderation dans la proſperité la plus floriſſante; Cette douceur de *Peres de la Patrie*, avec laquelle vous gouvernés vos peuples; Cette charité tendre & liberale, qui a conſolé & ſoulagé un ſi grand nombre de malheureux, que la tempête a pouſſés ſur vos côtes; Cette piété qui veille avec tant d'aplication & d'ardeur, à conſer-

ver

ver la pureté de la Religion, & la paix de l'Egliſe ; Ces grandes qualités, NOBLES & PUISSANS SEIGNEURS, attirent à VOS NOBLES PUISSANCES l'amour, & la veneration de tous leurs ſujets, & font l'admiration des étrangers. Ces juſtes ſentimens, NOBLES & PUISSANS SEIGNEURS, ſont gravés dans mon cœur ſi profondément, qu'ils ne s'en éfaceront jamais. Je m'en ſuis toûjours fait un trés-grand honneur, & je ne puis qu'être infiniment ſenſible à la bonté de VOS NOBLES PUISSANCES, qui m'ont fourni l'ocaſion de les faire paroître publiquement, en me donnant la liberté de leur préſenter cet Ouvrage. Je conſerverai cherement, NOBLES & PUISSANS SEIGNEURS, le ſouvenir de cette faveur, & de toutes les autres, que j'ai reçuës de VOS NOBLES PUISSANCES. Et comme la proſperité de cet Etat, où l'on goûte tant de repos, & tant de douceur, ſera toûjours l'objet de mes deſirs les plus paſſionnés, auſſi préſenterai-je

toûjours à Dieu des vœux trés-ardens pour le ſuplier de couvrir de ſa puiſſante protection, & de combler de ſes bénedictions les plus precieuſes, & cet Etat, & VOS NOBLES PUISSANCES. Etant avec une trés-profonde ſoûmiſſion, & une fidelité inviolable

NOBLES & PUISSANS
SEIGNEURS

DE VOS NOBLES PUISSANCES

Le trés-humble, & trés-obeïſſant ſerviteur,
& trés-fidele ſujet.

C. MATY.

PREFACE.

La Geographie eſt aujourd'hui à la mode. On a raiſon d'eſtimer cette ſcience ; il y a peu de perſonnes un peu éleveés au deſſus de la lie du peuple, qui n'en aient beſoin. Elle eſt preſque abſolument néceſſaire aux gens de lettres, & aux Politiques ; les premiers ne ſauroient bien entendre pluſieurs endroits des Auteurs anciens, ni les derniers les veritables interêts des Etats, ſans le ſecours de la Geographie. Cette ſcience eſt auſſi d'une grande utilité aux Oficiers des troupes de mer & de terre, qui ont beaucoup d'interêt de bien connoître la nature des lieux, pour prendre des meſures juſtes ; les Négocians même ont beſoin de ſavoir la Geographie, pour faire leur commerce avec prudence ; tous ceux enfin qui liſent les Hiſtoires, ou même ſimplement les Gazetes, peuvent tirer beaucoup de fruit de la Geographie ; parce que la connoiſſance des lieux, où les événemens arrivent, eſt d'un grand ſecours pour imprimer, & pour afermir ces événemens dans la mémoire. L'utilité génerale de la Geographie a obligé pluſieurs habiles gens à en faire divers traités ſyſtematiques ; mais il n'y a perſonne, qui ait entrepris, en ces derniers tems, d'en compoſer un Dictionaire un peu étendu en langue Françoiſe ; & les anciens ne ſont preſque plus d'aucun uſage, tant à cauſe du peu de connoiſſance qu'on avoit autrefois de cette ſcience, qu'à cauſe des divers changemens, qui s'y font tous les jours. C'eſt ce qui a fait naître la penſée de compoſer celuy-cy, où l'on trouvera un grand nombre de mots de la Geographie moderne, qui ne ſont dans aucun autre, non pas même dans le Latin de Mr. Baudrand, qui eſt le plus complet que l'on connoiſſe. Au reſte on s'eſt propoſé dans toutes les deſcriptions de cet ouvrage, d'être clair & court. On n'a pas cependant negligé les agrémens qu'on peut donner à cette ſcience ; on a marqué non ſeulement la ſituation des villes, bourgs, &c. mais encore leur état préſent & ancien. A l'égard des Contreés, Provinces & Etats, on a repréſenté leurs confins, leur étenduë, leurs forces, le nombre de leurs habitans, & leurs mœurs, autant que la bienſéance l'a pu permettre ; on a auſſi dit un mot des plantes rares, & des animaux particuliers qui y naiſſent. Et pour le raport de la Geographie ancienne avec la moderne, on l'a remarqué par tout, en ſuivant les ſentimens les plus communs, ou les plus vraiſemblables, ſans s'engager pourtant dans de longues diſcuſſions, qu'on n'a pas cru convenables à un ouvrage de la nature de celui-ci.

On

On n'a pas assez de vanité pour s'imaginer qu'on a exécuté parfaitement le dessein, qu'on s'étoit proposé. On espere pourtant que le Public pourra se servir utilement de ce Dictionaire, en atendant qu'il en paroisse de meilleurs; ce qu'on croit assez dificile. Les Savans n'ont pas beaucoup d'inclination à faire de ces sortes d'ouvrages; le travail n'en est pas fort glorieux, & il est trés-penible. Ceux qui ont apellé la composition des Dictionaires la galere des Savans, ont fort bien rencontré; mais on doit distinguer des autres les Geographiques; on trouve dans la composition de ceux-ci une foule de dificultez; la diversité avec laquelle on écrit les mots Geographiques; les contrariétés qui se rencontrent dans les traités de Geographie, dans les Dictionaires, dans les Cartes, & dans les relations, donnent une peine horrible à une personne, qui a quelque soin d'écrire avec exactitude. On se croira bien récompensé de toutes ces peines, si le Public en tire quelque fruit, comme on le souhaite, & on ose l'esperer.

AVIS.

Comme cet ouvrage a été imprimé en l'absence de l'Auteur, il ne se peut faire qu'il ne s'y soit glissé quelques fautes. On y en a pourtant moins trouvé, qu'on n'avoit craint, à cause du nombre prodigieux de noms propres qu'il renferme. Voici deux endroits qu'on corrigera ainsi. p. 17. c. 1. l. 25. lisés, On ne se persuadera pas. *p. 55. c. 1. l. 44. lisés* Islande.

NOU-

PRIVILEGIE.

DE Staten van Hollandt ende Weſtvrieſlandt, &c. *Doen te weten.* Alſoo ons vertoont is by François Halma, Burger en Boekverkooper t' Amſterdam, en Compagnie, hoe hy Suppliant met groote moeite en koſten hadde laten maaken en voldrukt hadde in de Franſche Taale, *Le Dictionaire Geographique Univerſel*, voornamentlyk getrokken uit de Latynſche Lexica van Baudrand en Ferrarius, en verder uit alle de voornaamſte en beroemſte Landbeſchryvingen, Reiſen, en Landtkaarten, zoo In-als Uitheemſche; zynde dit werk door eenen langen tyt en arbeit, en met veele koſten uitgevoert. Doch gemerkt de Suppl. met reden bedugt was, dat veellicht eenige baatſugtige menſchen, zig van de vinding en ſwaare koſten des Suppl. ſouden dienen, en ook onder den ſelven, of eenigſints veranderden Tytel, diergelyk een werk beſtaan te drukken, en wel daar toe den Naam van den gemelden *Geographique Baudrand*, onder voorwending van eenige vermeerdering of verbetering, gebruiken, 't geene tot overgroote ſchaade des Suppl. zoude ſtrekken, die de eerſte Vinder en Onderneemer van zulk een Lexicon inde Franſche Taale was, zoo keerde zig de Suppl. onderdaniglykſt tot Ons, met ootmoedige beede, dat het Ons gelieve mogte, uit Onze Souveraine magt, en hoogſte Gezag, hem te begunſtigen met ons Octroy of Privilegie, omme binnen den tyd van vyftien eerſtkomende Jaaren de voorſz. *Dictionaire Geographique Univerſel*, boven breeder gemeldt, zoo als die nu door de Suppl. was gedrukt, of naderhand, met eenige veranderinge, mogte herdrukt worden, alleen in Onzen Lande te moogen drukken, doen drukken, verkoopen, en verhandelen, en dat niemand het voorn. Werk zoude vermoogen na te drukken, ofte elders nagedrukt in den voorſz. Onzen Lande in te brengen, onder zekere zwaare ſtraffen by ons tegen de Overtreeders te ſtellen, die den Suppl. in 't vreedſame bezit van 't voorſz. Werk zoude willen ontruſten; SOO IST Dat wy de zaake ende 't verzoek voorſz. overgemerkt hebbende, ende genegen wezende ter beede van den Suppl. uit onze regte wetenſchap en Souveraine magt ende Authoriteit den zelven Suppl. Geconſenteert, Geaccordeert ende Geoctrojeert hebben, Conſenteeren, Accordeeren, ende Octrojeeren hem mits deezen, dat hy geduerende den tyt van vyftien agtereen volgende Jaaren het voorſchr. Boek genaamt in de Franſche Taale *Le Dictionaire Geographique Univerſel, Voornamentlyk getrokken uit de Latynſche Lexica van Baudrand en Ferrarius, en verder uit alle de voornaamſte en beſte Landbeſchryvingen, Reiſen, en Landkaarten, zoo In-als Uitheemſche*, binnen den voorſz. onzen Lande alleen zal moogen drukken, doen drukken, uitgeven, ende verkoopen; verbiedende daarom allen ende een ygelyken het zelve Boek in 't geheel, ofte ten deele na te drukken, ofte elders nagedrukt binnen den zelven onzen Lande te brengen, uit te geeven, ofte te verkoopen, op verbeurte van alle de nagedrukte, ingebragte ofte verkogte, Exemplaaren, ende een boete van driehondert guldens daarenbooven te verbeuren, te Appliceren een derde part voor den Officier die de Calange doen zal, een derde part voor den Armen daar het Caſus voor vallen zal, ende het reſterende derde part voor den Suppl. alles in dien verſtande, dat wy den Suppl. met deezen onzen Octroje alleen willende Gratificeren tot verhoedinge van zyne ſchaade door het nadrukken van het voorſz. Boek; daar door in genigen deele verſtaande, den inhoude van dien te Authoriſeeren, ofte te advouëren, ende veel min het zelve onder onze Protectie ende Beſcherminge eenig meerder credit, aanſien ofte Reputatie te geeven, nemaar den Suppl. in cas daar inne iets onbehoorlyks zoude influeeren, alle het zelve tot zynen laſte zal gehouden weezen te verantwoorden; tot dien einde wel expreſſelyk begeerende, dat, by aldien hy deezen Onzen Octroje voor het zelve Boek zal willen ſtellen, daar van geen geabbrevieerde ofte gecontraheerde mentie zal moogen maaken, nemaar gehouden weezen het zelve Octroy in 't geheel ende zonder

der eenige Omiſſie daar voor te drukken of te doen drukken, ende dat hy gehouden zal zyn een Exempelaar van het voorſt. Boek gebonden ende wel geconditioneert te brengen in de *Bibliotheeq* van onze Univerſiteit tot Leiden, ende daar van behoorlyk te doen blyken, alles op pœne van het effect van dien te verlieſen. Ende ten einde den Suppl. deezen onzen Conſente ende Octroje moogen genieten als naar behooren; Laſten wy allen ende een ygelyken dien het aangaan mag, dat ſy den Suppl. van den inhoude van deezen doen, laaten, ende gedoogen, ruſtelyk, vreedelyk, ende volkomentlyk genieten ende gebruiken, Ceſſeerende alle belet ter contrarie. Gedaan in den Hage, onder onzen grooten Zegele hier aan doen hangen, op den vyftienden October, in 't Jaar onſes Heeren en Saligmaakers, zeventien hondert en een.

A HEINSIVS. vt

Ter ordonnantie van de Staaten.

SIMON VAN BEAUMONT.

NOUVEAU DICTIONAIRE GEOGRAPHIQUE.

A. A.

A. *Aa.* Petite riviere de la Weſtphalie. Elle naît prez de Munſter, arroſe cette ville, & va ſe decharger dans la riviere d'Embs, vis à vis de la petite ville de Greven.

AA. *Aa.* Petite riviere du Brabant Hollandois. Elle a ſa ſource aux confins du païs de Liege & de la Gueldre Eſpagnole; arroſe la ville d'Helmont, & aprés avoir receu diverſes petites rivieres, elle va decharger ſes eaux dans le Dommel, un peu au deſſous de la ville de Boisleduc. On la nomme auſſi *Aade.*

AA. *Aa.* autrefois *Agnio* & *Euneno.* Riviere du Comté de Flandres. Elle prend ſa ſource dans le Boulenois prés de Rumilly, paſſe à Renty, à S. Omer & à Gravelines; & peu aprés elle ſe jette dans la mer d'Allemagne.

AA. *Aa.* Deux petites rivieres des Provinces Unies. Elles ſortent du Marais qu'on nomme Bortang au païs de Drente, elles ſe joignent dans le Weſterwold quartier des Ommelandes, où elles prenent le nom de *Weſterwolder Aa,* & ſe vont décharger dans le Golfe de Dollert, vers les confins du Comté d'Embde.

AA & ALPHA. *Aa, Alpha.* Riviere de la Suiſſe. Elle a ſa ſource au Mont Brunig dans le Canton d'Underwald, traverſe ce Canton du Sud au Nort, baigne le bourg de Sarnen, & va porter ſes eaux dans le lac de Lucerne, ou elle forme un petit Golfe qu'on nomme Alp-zee ou la Mer d'Alph.

AA & ALPHA. *Aa, Alpha.* Petite riviere de la Suiſſe. Elle a ſa ſource dans le Canton de Lucerne prés de la petite ville de Sempach, forme deux petits Lacs dans ſon cours, baigne la petite ville de Lentzbourg, & ſe va joindre peu aprés à la riviere d'Aar entre les petites villes d'Arbourg & de Bruck.

AA & ALPHA. *Aa, Alpha.* Petite riviere de la Suiſſe. Elle coule dans le Canton de Zurick, arroſe la petite ville de Gruningen, & ſe décharge dans le Lac qu'on nomme Greiffenſée, au Midi de l'embouchure du Glatt.

AA & ALPHA. *Aa, Alpha.* Riviere de la Weſtphalie. Elle a ſa ſource dans le Comté de Lemgou dependant des Comtes de Lippe, elle baigne la petite ville de Detmold, & enſuite celle d'Hervorde, & ſe va jetter dans le Weſer environ à 3. lieuës au deſſus de la ville de Minden. Sanſon dans ſes grandes Cartes luy donne le nom de Wehra.

AA & ALPHA. *Aa, Alpha.* Petite riviere de la Weſtphalie. Elle nait dans le Comté de Steinfort, le traverſe dans toute ſa longeur, baigne la ville de ce nom, & ſe joint au Vecht vers les confins du Comté de Benthem.

AA & KALTE AA. *Aa.* Petite riviere de la Weſtphalle. Elle a ſa ſource dans le Diocéſe de Munſter au Quartier d'Ahus, baigne la ville de ce nom, & enſuite celle de Goer dans le païs de Twente qu'elle traverſe, & étant entrée dans celuy de Sallant, elle ſe joint au Vecht un peu au deſſous de la petite ville d'Omme.

AA & HAVELTER AA. *Aa.* Petite riviere de l'Over-yſſel. Elle coule dans le païs de Drente, baigne la petite ville de Meppel, & ſe joint au Vecht à Swarteſluis, un peu au deſſus de ſon embouchure dans la Zuiderzée.

AA. *Aa.* Petite riviere de l'Over-yſſel, une des Provinces Unies, cette riviere n'a pas un long cours, elle baigne la ville de Zwol, & ſe décharge peu aprés dans le Vecht.

AA & NIEUWE AA *c'eſt a dire* le Nouveau AA. *Aa.* Petite riviere des Provinces Unies. Elle coule dans l'Over-yſſel, où elle baigne la petite ville de Steenwick, qui luy donne le nom de *Steenwicker Aa*; & enſuite elle va ſe décharger dans la Zuiderzée à la petite ville de Bloczyl.

AA, & VELICER. *Aa, Velicer.* Petite riviere de la Weſtphalie. Elle a ſa ſource dans le

Diocéſe de Munſter, baigne les petites villes de Gemen, de Borcken & de Boeckholt, & ſe va décharger dans le Vieux Yſſel au deſſous de la petite ville d'Aenholt au Comté de Zutphen.

AA. & TEYDER. voyez *Teyder*. Il y a pluſieurs autres rivieres dans l'Allemagne qui portent ce nom, mais elles ne ſont d'aucune conſideration.

AACH. *Aacha*. Bourg de la Souabe. Il eſt ſitué dans le Comté de Nellenbourg, à 4. lieuës de la ville de Schathouſe du côté du Septentrion.

AACH. voyez *Aix la Chapelle*.

AADE. voyez *Aa*. 2.

AAHUS. *Aahuſium*. Petite ville de la Weſtphalie: Cette ville eſt ſituée dans le Diocéſe de Munſter, ſur la petite riviere d'Aa, dont apparenment elle a pris ſon nom. Elle eſt vers les confins l'Over-Yſſel & du Comté de Zutphen, & eſt capitale d'un petit païs, qui porte ſon nom.

AALBURG. voyez, *Alborg*.

AALEM. voyez *Ahlem*.

AAR, & AHR. *Aara*, *Abrinca*. Riviere de l'Allemagne. Elle a ſa ſource dans l'Eiffel, traverſe une petite partie du Diocéſe de Cologne & du païs de Juliers, & ſe décharge dans le Rhin vis à vis de la petite ville de Lintz, aprez avoir baigné celles de Bruggen, d'Aldenahr, d'Arwiller & de Greind.

AAR. *Aroſa* & *Arula*. Grande riviere de la Suiſſe, qui la traverſe toute entiere depuis les confins du Valais juſqu'à ceux de la Souabe. Elle a ſa ſource prés de celle du Rhône, au mont de la Fourche qu'on comprend ſous celuy de St. Gothard. Elle traverſe le Lac de Brientz & celuy de Thun, baigne les villes de Thun, de Berne, d'Aarberg, de Bure, de Solurre, de Wangen, d'Aarwangen, d'Araw & quelques moindres: & aprez avoir receu pluſieurs rivieres, dont les principales ſont celles d'Orbe, de Sana, d'Emma, de Limath, & de Ruſt; elle va porter ſes eaux dans le Rhin vis à vis de la ville de Waldshut.

AARAW voyez *Araw*.

AARBERG. *Arberga*. Petite ville de la Suiſſe. Cette ville eſt du Canton de Berne, & ſituée dans une petite île que forme la riviere d'Aar, entre la ville de Berne & celle de Bienne.

AARBOURG. *Arburgum*. Petite ville de la Suiſſe. Elle eſt prés de la riviere d'Aar & de l'endroit oú elle recoit le Wiger; elle a un bon Chateau & depend du Canton de Berne. Son commerce & ſes foires la rendent conſiderable.

AARDALFFIOERD. *Aardalius Sinus*. Golfe de l'Ocean ſeptentrional. Ce Golfe s'inſinüe dans les côtes du Gouvernement de Bergen en Norwegue prés de la ville de Stavanger; quelques Cartes le nomment Bulen-fioerd.

AARASSO. *Aaraſſus*. Autrefois ville, maintenant village de la Natolie. Ce lieu eſt dans le Beglierbey propre de la Natolie, vers la Mer Mediterranée environ à 3. lieuës du Golfe de Satalie.

AARHUS. voyez *Arhus*.

AARWANGEN. voyez *Arwangen*.

AAS. *Aaſa*. Forteresſe du Gouvernement d'Aggherus en Norwegue. Ce lieu eſt ſitué à l'extremité de la preſqu'île meridionale de la Norwegue, & a un bon port à l'embouchure de la riviere de Lindals.

ABACARES. *Abacares*. Peuple de l'Amerique Meridionale. Il habite le long de la riviere de Cayana, au Septentrion des ſources de la riviere de Paragay, dans un païs qui n'eſt pas encore bien connu des Européens.

ABACH. *Abacum*, *Abudiacum*. Bourg defendu par une Citadelle; il eſt ſitué dans le Duché de Baviere ſur le Danube, environ à 3. lieuës au deſſus de la ville de Ratisbonne.

ABACOA. *Abacoa*. Ile de l'Amerique Septentrionale. Elle eſt dans la Mer de Nort entre celles qu'on appelle Lucayes, environ à vingt lieuës de la Lucaïoneque vers le Midi. Les Anglois ſont les maîtres de cette île.

ABAIBES & ABIBES. *Abaiba Montes*. Montagnes de l'Amerique Meridionale. Elles ſe trouvent dans le Gouvernement de Cartagéne en Terre ferme prés du Golfe-d'Uraba, & ſont célébres à cauſe de leur exceſſive hauteur.

ABALLON. *Aballonia*, *Avallonia*. Contrée de l'île nommée Terre Neuve, qui eſt de l'Amerique Septentrionale. Les Anglois ont dans cette contrée une Colonie qu'ils nomment *Ferreyland*.

ABANA. *Abana* Riviere de la Syrie. Elle prend ſa ſource dans le Mont-Liban prés de la ville de Damas & va ſe decharger dans la Mer de Syrie, au Midi de l'embouchure du Farfar.

ABANBO. *Abanbus*. Riviere de la Haute Ethiopie. On en met les ſources ſous la ligne, au Levant des montagnes d'Amara, & on le fait décharger dans le Nil un peu au deſſus de l'île de Guegére. La ſource & le cours de cette riviere reſſemblent ſi fort au Nil des Modernes, qu'on ne peut pas douter que ce ne ſoit le même: voyez ſur *Nil*.

ABANCAY. *Abancajus fluvius*. Riviere du Perou en l'Amerique Meridionale. Elle coule dans la Province de Lima, baigne le bourg d'Abancay, & ſe décharge dans la riviere de Xauca, qu'on apelle autrement *Maragnon*.

ABAN-

ABANHI. voyez sur *Nil.*

ABANNAS. voyez *Abaunas.*

ABANO. *Aponus.* Village du Domaine des Venitiens. Ce lieu est situé dans le Padouan, environ à une lieuë de la ville de Padoue du coté de l'Occident meridional. On asseure que ce lieu est la patrie du célebre historien Tite Live. Il a été connu autrefois, & l'est encore aujourdhuy par ses eaux Minerales & ses bains Chauds, qu'on nomme *Bagni d'Abano*, & que les anciens appelloient *Fontes Aponi* & *Aqua Patavina.*

ABANTES. *Abantes.* Peuples originaires de la Thrace. Ils passerent dans la Grece & y bâtirent la ville d'Aba, d'ou Apollon qui y avoit un temple fût apellé *Apollo Abæus.* Xerces Roy de Perse, ayant ruïné la ville d'Aba l'an de Rome 274. les Abantes se retirerent dans l'île de Negrepont à laquelle ils donnerent le nom *d'Abantis.* On remarque que les Abantes se coupoient tous les cheveux du devant de la tête, afin que leurs ennemis ne peussent pas les prendre par là.

ABANTIS voyez. *Negrepont.*

ABANVIWAR, Comté. *Abanvivariensis Comitatus.* Province de la Haute Hongrie. Elle est située vers les Monts Krapaks, entre les Comtez de Saros, de Torna, de Semlim & d'Ungwar. Abanviwar qui donne le nom à ce Comté, & Cassovie capitale de toute la Haute Hongrie, sont les principaux lieux qu'on y remarque.

ABARANER. *Abaranum.* Petite ville ou grand bourg de la Turcomanie en Asie; l'Archêveque de Nakshivan qui est Arménien y fait souvent sa residence. Cependant on asseure qu'il y a plus de 300. Catholiques Romains.

ABARAUS & ABARAAS. *Abaraum.* Petite ville de l'Afrique. Elle est située dans la Guinée sur la riviere de la Volta, environ a 25. ou 30. lieuës loin de la côte.

ABARIM. *Abarim.* C'est une chaîne de Montagnes de l'Arabie. Elle s'étendoit dans le païs des Moabites depuis le torrent de Zareth, au Midi de la Mer Morte, jusques prés du Jourdain. Les Israëlites, allant prendre possession de la Terre promise, passerent par ces montagnes, & ce fût à cause de ce passage qu'on leur donna le nom d'Abarim, Pisga, Nebo, célébre par la mort de Moyse, & Phegor ou Pehor, connûe par l'idole de Bahal-Pehor qu'on y adoroit, sont des parties des montagnes d'Abarim.

ABAVINOS. voyez *Navarin.*

ABARO. *Abarum.* Bourg ou petite ville de la Syrie, située dans les montagnes de l'Antiliban.

ABASCIE qu'on nomme aussi Avogasie. *Abassa, Abascia, Avogatia.* Païs de l'Asie qu'on met dans la Georgie prise en General. Il a la Mingrelie au Levant, les Tartares Circasses ou la Circassie Noire au Nort & au Couchant, & la Mer Noire au Midi. Ce païs n'a que fort peu de bourgs qui ne sont pas grand chose: les principaux sont Ste. Soffie, Eschisumuni & Dandars. Les habitans de ce païs, qu'on nomme *Abcasses* ou *Abasses*, sont bienfaits, robustes & adroits, mais ils vivent dans une defience continuelle, parce qu'ils s'enlevent les uns les autres pour se vendre aux Turcs, qui estiment beaucoup les esclaves de cette nation. On asseure qu'ils ont une coutume toute singuliere d'enterrer leurs morts, si on peut apeller enterrer, renfermer comme ils font un Cadavre dans le tronc creux d'un arbre, & ensuite attacher cette bierre aux plus hautes branches d'un arbre. Au reste il y a des Géographes qui destinguent l'Abascie de l'Avogasie comme deux provinces d'un même païs, & qui mettent l'Abascie au Levant & l'Avogasie au Couchant.

ABASCIE. *Abascia.* Riviere de la Mingrelie en Asie. Elle se décharge dans le Fasso, & on pretend que c'est la même que les Anciens Géographes nommoient *Glaucus.*

ABAWI. voyez sur *Nil.*

ABAUNAS. voyez *Adamar.*

ABBA ou

ABBADAL-CURIA. *Abba.* Ile de l'Afrique. Elle est dans la Mer d'Arabie entre celle de Socotare & le cap de Guardafui. Cette île est fort petite & n'a rien de considerable, sinon qu'elle a été prise pour une partie de la Dioscoride, qui est la Socotare d'aujourdhuy.

ABBEFORT. *Abbefortia.* Petite ville de la Norwegue située dans le Gouvernement d'Aggerhus environ à vingt lieuës de la ville d'Anslo vers le Midi occidental. Abbefort, qu'on nomme aussi Abbefioerd, est sur un petit Golfe qui luy sert de port.

ABBEVILLE. *Abbavilla, Abbatisvilla.* Ville de France. Elle est capitale du Comté de Ponthieu, partie de la Picardie, & est située sur la Somme environ à cinq lieuës de son embouchure dans la Mer. Cette ville est grande, bien peuplée & fait beaucoup de commerce à cause de la commodité de la riviere, par le moyen de laquelle on amene les barques de la Mer jusques au millieu de la ville. Elle a un Presidial, & est considerable pour être la patrie de Sanson pere & fils, renommez par la connoissance qu'ils ont eüe de la Géographie.

ABBINGTON. voyez *Abington.*

ABDERE &

ABDERITES. voyez *Aſperoſa.*

ABDIARE. *Abdiara.* Royaume de l'Aſie. Il eſt dans l'Inde, au delà du Gange, au Nort de celui de Pegu duquel il depend. Sa ville capitale qui porte le même nom, eſt ſituée ſur la riviere de Pegu, environ à vingt lieuës au deſſus de la ville de ce nom.

ABELE. *Abela.* Petite ville de la Paleſtine. Elle eſt à l'Orient du Jordain dans la Trachonite, prés de la riviere de Jabock. On pretend que c'eſt en ce lieu que Jephte defit les Ammonites.

ABELLE. *Abella.* Petite riviere de la Pologne. Elle coule dans la Samogitie, & ſe décharge dans la riviere de Niewiaza, au bourg de Kieydani.

ABELLINAS. *Abellina Vallis.* Grande & belle valleé de la Syrie. Elle eſt ſituée entre les montagnes du Liban & de l'Antiliban, eſt arroſée par la riviere de Farfar, & renferme la célébre ville de Damas.

ABENOW. *Abnoba.* Montagne de la Souabe. Elle eſt dans la Principauté de Furſtenberg, environ à neuf lieuës de la ville de Fribourg, & à quatre de celle de Rotweil. Cette montagne eſt remarquable, parceque le Danube y a ſa ſource, & auſſi, parce qu'elle communique ſon nom à cette longue chaine de montagnes, qui s'étendent entre le Rhin & le Necre, depuis les villes Foraſtieres juſques à celle de Phorsheim.

ABENSPERG. *Abenſperga, Abuſina & Aventinum.* Petite ville avec une citadelle. Elle eſt ſituée dans la Baviere ſur la riviere d'Abenſt, prés de ſon embouchure dans le Danube, environ à 4. lieuës au deſſus de la ville de Ratisbonne. Abenſperg a donné la naiſſance & le nom à Jean Aventin connu par ſes Annales.

ABENST. *Ampla.* Petite riviere de la Baviere. Elle baigne la petite ville d'Abenſperg, & ſe décharge peu aprés dans le Danube.

ABERAVON. *Aberavonium.* Bourg du Comté de Glamorgham en Angleterre. Il eſt à huict lieuës de la ville de Cardiffe, du côté de l'Occident, & proche de l'embouchure de la riviere d'Avon, dont il a pris ſon nom.

ABERCONWEY, qu'on apelle auſſi Conwey. *Abercovonium.* Petite ville ou bon bourg de l'Angleterre. Ce lieu eſt dans le Comté de Carnarvan, Province de la Principauté de Galles Il eſt ſitué à l'embouchure du Convey, dont il a pris ſon nom. On aſſure qu'il a été bâti des ruïnes de l'ancienne *Conovium*, cité des Ordovices, de laquelle il reſte encore an petit village nommé *Caerhean* environ à une lieuë & demi d'Aberconwey & ſur la même riviere.

ABERDEEN. voyez *Aberdone.*

ABERDONE, qu'on nomme auſſi *Olt-Aberdeen* c'eſt à dire, la Vieille Aberdone. *Aberdona* & *Aberdonia Vetus.* Ville du Royaume d'Ecoſſe. Elle eſt ſituée dans le Comté de Marr à l'embouchure de la riviere de Don dans la Mer d'Ecoſſe. La Vieille Aberdone eſt ornée d'une Univerſité, & a droit de députer au Parlement d'Ecoſſe. On croit qu'elle eſt la ville que les Anciens apelloient *Devana* ou plûtôt *Denana.*

ABERDONE, autrement *New-Aberdeen*, c'eſt à dire la Nouvelle Aberdone. *Aberdona & Aberdonia Nova.* Ville du Royaume d'Ecoſſe, ſituée dans le Comté de Marr à l'embouchure de la Dée dans la Mer d'Ecoſſe, environ à une lieuë de la Vieille Aberdone. Elle a une Univerſité de même que la premiere, & un bon port qui luy attire plus de commerce & plus d'habitans que n'en a la précédente.

ABERDORE & Abirdour. *Aberdura.* Bourg ou petite ville du Royaume d'Ecoſſe. Ce lieu eſt dans le Comté de Buquam, ou Bucham, ſur la côte, à onze ou douze lieuës de la Vieille Aberdone du côté du Nort.

ABERDORE autrement *Abirdour* & *Abyrdour. Aberdura.* Bourg du Royaume d'Ecoſſe, il eſt dans le Comté de Fife, ſur le Golfe de Forth ou d'Edimbourg, à l'Occident ſeptentrional de cette ville.

ABERFRAUW &

ABERFAUW. *Aberfravia* autrefois *Gadiva.* Petit bourg de la Principauté de Galles, ſitué ſur la côte occidentale de l'île d'Angleſey. Elle a été autrefois la ville capitale de l'île & le lieu de la réſidence des Rois de Venedotie, qui prenoient auſſi pour cette raiſon la qualité de Rois d'Aberfrauw.

ABERGEVENNI & ABERGENY. *Abergevennium, Abergenium.* Bourg de la Principauté de Galles en Angleterre. Ce lieu eſt dans le Comté de Monmouth ſur la riviere d'Uske, entre la ville de Brecknock & celle de Caerlion, environ à cinq lieuës de la premiere & à trois de la derniere. Il a été apellé *Gobanium* par les Silures ſes anciens habitans.

ABERISTIWITH. *Aberiſtivium.* Bourg de la Principauté de Galles en Angleterre; ce lieu eſt dans le Comté de Cardigan, à l'embouchure de la riviere d'Iſtwith dans la Mer d'Irlande.

ABERNETHY. *Abernethum, Abernethea, Abrinca.* Ville de l'Ecoſſe meriodanale, ſituée dans

dans le Comté de Stratherne ſur la reviere du Tay, un peu au deſſous de l'embouchure de l'Erne. Cette ville eſt fort ancienne, elle a été la capitale du royaume des Pictes & la reſidence de leurs rois. Elle fût enſuite honorée d'un Siege Archiépiſcopal, que le roy Canut transféra à St. André. Abernethy eſt maintenant beaucoup décheuë de ſon ancien luſtre.

ABERTIVI. voyez *Taff.*

ABET. voyez *Goza.*

ABEX. *Abexia Orn.* Contrée de la Haute Ethiopie en Afrique. Elle s'étend beaucoup le long de la Mer Rouge qui la borne au Levant, elle a l'Abiſſinie & la Nubie au Couchant, l'Egypte au Nort, & la Côte d'Ajan au Midi. On la diviſe en deux parties; la *Superieure*, qui eſt au Septentrion, porte le nom de *Beglierbey d'Habeleth*, & depend de l'Empire du Turc. Ses principales villes ſont Ercoco & Suaquem qui en eſt la capitale & le Siege du Gouverneur; elle eſt fort ſabloneuſe, manque d'eau, & ne peut pas pour ces raiſons être fort fertile. *l'Inférieure*, qui eſt le royaume de *Dancali*, eſt plus fertile. Elle eſt poſſedée par les Mores. Les villes de Degibeldara & de Degibelcora en ſont les lieux principaux. Ce païs eſt une partie de l'ancienne *Troglotyde*, & ſes habitans ſuivent la religion Mahometane.

ABEXINIE. voyez *Abiſſinie.*

ABI-CUREN. *Abi-Curenus.* Petite riviere de la Perſe. Elle coule dans la Province d'Erak-Atzem, & arroſe le territoire de la ville d'Hiſpaham.

ABIA & ALBIA. *Abia, Albia.* Petite riviere de la Grande Tartarie. Elle coule dans le Zagathay, & recevant la riviere d'Amu elle forme l'Abiamu ou l'Albiamu, qu'on nomme plus communement Giehun. voiez *Giehun.*

ABIAGRASSO. *Albiatum, Albiatum Craſſum.* Bourg du Milanois en Italie. Il eſt ſur la petite riviere qu'on nomme Ticinelle, entre la ville de Milan & celle de Vigevano, à quatre ou cinq lieuës de la premiere & à deux de la derniere.

ABIAMU. voyez *Giehun.*

ABIBE. voyez *Abaibe.*

ABIDOS voyez *Aveo.*

ABILA. *Abila.* Petite ville de la Syrie. Elle eſt ſituée prés du Mont Liban du côté du Septentrion, elle a donné ſon nom a une petite contrée qui porta le titre de Tétrarchie.

ABINGTON. *Abindonia* & *Abingtonia.* Bourg d'Angleterre, ſitué dans le Comté de Bark au confluent de la Tamiſe & de l'Ock: deux lieuës au deſſous de la ville d'Oxford.

ABISCA. *Abiſca.* Province de l'Amerique méridionale. Elle eſt dans le Païs de l'Amazone, vers la ſource de la riviere de Tapy, & à l'Orient de la ville de Cuſco. On n'en connoit que le nom.

ABISSINIE, qu'on nomme autrement Abyſſinie, Abaſſinie, Habiſſinie, l'Empire des Abiſſins & la Haute Ethiopie. *Abiſſinia, Abaſſinia, Abaſſia, Habaſſia, Æthiopia Superior*, aut *Interior*, aut *Propria.* C'eſt un des plus grand Etats de l'Afrique, il eſt dans la partie orientale qu'on apelle l'Ethiopie, & il ſe trouve borné au Levant par les Côtes d'Abex, d'Ajan & de Zanguebar, au Midi par le royaume de Mono-Emugi, au Couchant par les Giaques ou Gales, & le royaume de Medra, & au Nort par la Nubie. Nos cartes ordinaires, & les relations modernes ne conviennent pas ſur l'étenduë de ce païs; les cartes l'étendoient depuis environ le 13 degré de latitude meridionale, juſques au 20. de la ſeptentrionale; & même juſques au 22. en y comprenant la côte d'Abex; & depuis le 48. degré de longitude juſques environ au 74. ce qui faiſoit environ 700. grandes lieuës de France du Sud au Nort & 500. du Couchant au Levant. Aujourdhuy on pretend qu'il eſt renfermé entre le 62. degré 50 minutes de longitude, & le 73 & 40. minutes; & entre le 7. & le 16. degré 9. minutes de latitude ſeptentrionale; & qu'ainſi, il n'a pas davantage de 420. lieuës du Septentrion au Midi, & d'environ 200. du Couchant au Levant. De Fer en ſa carte de l'Afrique qui eſt dans la Géographie de Robbe a ſuivi à peu prés ce plan pour la latitude. Ce Géographe avance du côté du Midi le Mono-Emugi juſques à la ligne; depuis la ligne juſques au 7. degré, il met les peuples qu'on nomme Gales & qui ont conquis ſur les Abiſſins les Provinces méridionales de l'Abiſſinie, avec celles qui ſont au Couchant du Nil des Anciens. On contoit autrefois dans cet Empire. 26. royaumes & 14. provinces principales; maintenant on le partage entre les Abiſſins & les Galles. l'Empereur des Abiſſins poſſéde encore les Etats de Tigre, Dambea, Bagamédri, Goyame, Amahara, Néréa, Magaza, Ogara, Salait, Holcait, Sémen, Séguéda, Salao, Ozéca, Dobas & quelques autres Provinces moins conſiderables. Les Galles qui envahirent l'Abiſſinie méridionale l'an 1537. luy ont enlevé les Provinces d'Angote, Oifate, Doare, Balli, Fatigar, Ogge, Manza, Damut, Cambatea, & Bizama, dont les ſix

premieres ſont vers l'Orient & les autres vers l'Occident. La Côte d'Abex qui étoit autrefois de l'Abiſſinie eſt aujourdhuy poſſedée en partie par les Turcs, & en partie par le Roy de Dancali, comme on peut le voir ſur Abex; Si bien que l'Empire des Abiſſins ne confine plus avec la mer par aucun endroit. Il eſt arroſé de pluſieurs grandes rivieres dont les plus conſiderables ſont le Nil, le Tagaze ou Takaze, qui ſe décharge dans le Nil du côté du Levant & le Maleg qui porte ſes eaux dans le même fleuve du côté du Couchant. Pour ſes Lacs on y mettoit autrefois celuy de Zaire ou Zembre, celuy de Zaſian & une partie de celuy qu'on apelle Niger; mais ils ſont tous hors des limites que les nouvelles relations donnent à l'Abiſſinie, il n'y en a plus de conſiderable que celuy de Dambea, qui eſt traverſé par le Nil. l'Air de l'Abiſſinie eſt aſſez temperé dans les plaines & ſur les montagnes; mais extremement chaud & etouffé dans les valées. Le Terroir en eſt different, il y a quelques endroits où l'on ne voit que des rochers & des cavernes profondes; mais ailleurs, particulierement dans les païs qui ont des rivieres, il eſt fort fertile; & on aſſeure que dans ces derniers on y fait juſqu'a trois recoltes parce qu'on y ſeme les champs d'abord aprés qu'on les a Moiſſonez. On y receuille du Froment, de l'Orge & du Maiz, mais plus abondanment du Millet & des Legumes, il y a auſſi de l'Agouſta & de la Machella, grains qui nous ſont inconnus de même que le Tef dont on fait d'excellent pain. On y trouve auſſi en abondance du gingembre, de ſucre, du miel, de la cire, du coton, & du lin, mais les Abiſſins ne ſcavent pas preparer le dernier pour en faire de la toile. Il y a des vignes elevées en treilles en quelques Provinces, mais il n'eſt permis d'en faire du vin que pour la maiſon de l'Empereur. On y boit communement du cidre & de l'hydromel. On aſſeure qu'il y a par tout des mines d'or, d'argent, de cuivre, de plomb, de fer & de ſouffre, mais que les Abiſſins ne ſcavent pas s'en ſervir; ils ont d'excellent antimoine, dont ils font un grand uſage dans la médecine. Mais les mines dont ils ſe ſervent le plus ſont celles de ſel, entre leſquelles il y en a du rouge qu'ils employent dans la médecine. Ils coupent leur ſel en de pieces de differente groſſeur, qui ont chaqu'une leur prix & leur ſervent de monoye pour trafiquer entr'eux & avec les peuples voiſins. Ce païs nourrit toute ſorte d'animaux ſauvages & domeſtiques, des Lions, des Tigres, des Rinoceros, des Panteres, des Elephans, des Cerf, des Daims, des Lievres & d'autre gibier, des Loups & des Licornes, qui ont une corne au milieu du front, & ſont de la taille & de la viteſſe des Chevreuils; on y trouve auſſi des Autruches & quantité de volaille. Il y a des Chevaux, des Chameaux, des Bœufs, des Chevres & des Moutons. On y trouve auſſi des Caméléopards, qui ne ſont pas ſi gros que des Elephans, mais ſi hauts en jambes qu'un homme à cheval leur peut paſſer ſous le ventre. Ce païs produit une grande quantité de Serpens, il y en a d'une eſpéce qui ſont amphibies de couleur d'un rouge enfoncé, de la groſſeur & de la longeur du bras, dont le ſouffle eſt venimeux & peut faire mourir ceux qui en ſont infectez. On trouve dans les lacs l'Hipotame, c'eſt à dire le *Cheval de riviere*, ou *Cheval Marin*: qui eſt deux-fois plus gros qu'un bœuf, & qui a la tête ſemblable à celle d'un cheval: on va ſouvent à la chaſſe de cet animal amphibie, dont la chair eſt bonne à manger. Il y a quantité de Crocodiles dans les rivieres; on y trouve auſſi la Torpille, qui cauſe un froid & un tremblement extraordinaire à ceux qui la touchent: on s'en ſert pour guerir la fievre tierce & la quarte, ce qui ſe fait en attachant le malade ſur une planche & lui apliquant ce poiſſon deſſus, cela luy cauſe une violente douleur dans tous les membres, aprés quoy les accés ne lui reviennent plus. Enfin on voit encore dans ce païs une eſpece particuliere d'abeilles, elles ſont plus petites que les autres, noires & ſans aiguillon; elles ont leurs ruches cacheés dans la terre, & font du miel & de la cire d'une blancheur extraordinaire. On ne doit pas oublier que l'Abiſſinie eſt ſouvent affligée par les ſauterelles, qui volent quelquefois en ſi grand nombre qu'elles obſcurciſſent l'air, & broutent preſqu'entierement les campagnes où elles ſe repoſent. l'Abiſſinie n'a point de ville conſiderable, mais les Provinces fertiles ſont pleines de villages qui ſont fort prés les uns des autres. Leurs maiſons ſont tres peu de choſe, elles n'ont qu'un étage & ne ſont bâties qu'avec de la paille & de la terre, ou de la chaux. Il n'y a point de ville capitale, parceque l'Empereur ne fait ſa reſidence dans aucune, comme on le dira dans la ſuite. *Aeçum* ou *Auxum* qu'on nomme dans nos cartes *Chaxumo*, avoit autrefois cet honneur, mais elle n'eſt maintenant qu'un village, où l'on voit les maſures de quelques anciens édifices & d'une égliſe qui paroit avoir été magnifique, avec une centaine de maiſons; cependant on y couronne encore les Empereurs. Cet Etat eſt monarchique, le Souverain, que

les

les Européens ont nommé improprement *Preſte Jean* ou *Prêtre Jean*, porte le nom de *Negus* c'eſt à dire *Roy* ou *Empereur*; Il pretend être déſcendu de Salomon par la Reine de Saba qui alla viſiter ce Roy, & eut de luy un filstige de la maiſon des Negus; cette tradition eſt accompagnée de pluſieurs circonſtances fabuleuſes & dont on ne voit aucune trace dans l'hiſtoire ſacrée, ni dans celle de Joſephe. Le Grand Negus a un Conſeil de ſix vingts perſonnes, ce qui ne l'empeche pas d'être fort abſolu. Il donne ou vend tous les Gouvernemens, à la reſerve de ceux de Tigre & de Dambea, dont les Vicerois ſont héréditaires. Il ne demeure dans aucune ville; mais il campe toûjours ſous de tentes dont il fait porter juſques au nombre de ſix mille pour luy ou pour ſa ſuite. Ces tentes avec celles des vivandiers, qui ſont en tres-grand nombre, ſont diſpoſées dans un ſi bon ordre qu'elles forment une belle ville, qui a ſes places & ſes ruës, dont chaqu'une a un Capitaine pour empecher les deſordres & pour y exercer la juſtice: il y a auſſi deux Egliſes, une pour l'Empereur & ſa cour & l'autre pour le reſte du peuple. On aſſeure que ſa garde eſt de douze mille hommes, & que ſes armées ordinaires ſont compoſées de quarante mille chevaux, & de ſoixante mille fantaſſins, quoy que d'autres voyageurs les faſſent beaucoup moindres. Au reſte l'Empereur des Abiſſins, qui fait tranſporter çà & là ſon camp ſelon que la commodité, la neceſſité, ou ſon ſimple bon-plaiſir le demandent, n'a jamais ſes enfans dans ſa ſuite; ſoit pour éviter l'embarras & la foule des peuples, où plûtôt pour prévenir les ſéditions; ſes enfans ſont tenus dans la ville ou forteresſe d'Amara, dans laquelle il y a une eſpece d'Academie pour les inſtruire; & aprés ſa mort on en tire celuy qui doit luy ſuccéder. Les Abiſſins ſont Mores, olivatres ou noirs, ſelon les diverſes provinces qu'ils habitent; ils ont le corps vigoureux & l'eſprit doux, adroit & diſciplinable, ils ont l'humeur agreable, & ſont bons & charitables envers les étrangers. On remarque particuliérement en eux un grand amour pour leur Souverain, un grand reſpect pour la religion & une grande aſſiduité à lire l'Ecriture Sainte; mais on les accuſe d'être pareſſeux & d'avoir peu de ſoin de l'avenir. Ils ſont diſtinguez en nobles & en roturiers; mais en general tous ceux qui ne ſont pas artiſans ou laboureurs, portent les armes. Leurs armes ſont le morion, le bouclier, la cote de mailles, la fleche, le dard, la pique ferrée des deux bouts, la fronde & l'épée: ils n'ont que fort peu d'armes à feu, qui leur ont été continues par le moyen des Portugais. Ces peuples ont une langue vulgaire qui leur eſt particuliere & facile à entendre, & outre cela une langue ſçavante qui aproche de la Caldéene. Il y a parmi eux des Juifs, des Mahometans & des Payens; mais la religion dominante eſt la Chrêtienne. Ils ſont de la Secte des Cophtes ou Jacobites, & ont un Patriarche nommé *Abuna*, qui dépend du Patriarche d'Alexandrie, reſidant au Caire, & qui doit être confirmé par luy. Ils diſent qu'ils ont receu la Religion Judaïque de la Reine de Saba, & la Chrêtienne de l'Eunuque de la Reine Candace, que l'Evangeliſte Philippe baptiſa; mais la premiere de ces traditions eſt fabuleuſe, & la derniere fort incertaine. Quoy qu'il en ſoit, ils ont receu de fort bonne heure la Religion Chrêtienne, & les hiſtoires raportent qu'ils ont quelquefois levé des armées nombreuſes pour delivrer les Chrêtiens d'Egypte de l'oppreſſion des Sarrafins. On a trouvé parmi eux quelques coûtumes qui les ont fait accuſer de Judaïſer: ils obſervent le Samedi de même que le Dimanche, ils s'abſtienent du Sang, de la chair ſuffoquée, & même ſelon quelques hiſtoriens, de celle de pourceau. Ils circonciſent leurs enfans, & enſuite ils les baptiſent & les communient, les mâles le quarantiéme jour aprés leur naiſſance & les femelles le ſoixantiéme. Ils ont encore une coutume qu'on peut apeller en quelque ſorte religieuſe, ils ſervent à table parmi leurs mets trois plats, dans l'un deſquels il y a des poires coupées en forme de croix, dans l'autre des cendres, & dans le troiſiéme du feu; Ce ſont la des mets pour l'eſprit, & deſtinez à les faire ſouvenir de la paſſion du Sauveur, de la Mort & de l'Enfer. Leurs prêtres portent toûjours une croix à la main, & ils peuvent ſe marier, mais une fois ſeulement. Au reſte les Portugais ayant ſecouru vers le milieu du ſiecle dernier l'Empereur des Abiſſins contre le Roy d'Adel, qui l'avoit preſque chaſſé de ſon Empire, cet Empereur leur donna des terres, & les y établit; ils y vêcurent juſques au commencement de ce ſiécle, ſans rien entreprendre contre la religion du païs, mais en ce tems là *Suſneus*, petit fils de l'Empereur *Mimna*, ayant égorgé l'Empereur *Jacob* avec tous ſes enfans, & s'étant emparé de la Souveraineté, les Portugais lui perſuaderent d'introduire la Religion Romaine; mais comme ce changement ne ſe fit pas ſans beaucoup de repugnance de la part de ſes ſujets, auſſi ne fût il pas de longue durée; Baſilide fils de Suſneus luy ayant ſuccedé l'an 1632. rétablit la Religion Cophte, qui a continué juſqu'ici.

ABISUS. voyez *Atellaro.*

ABLAY. *Ablaya Regio.* Principauté de la Grande Tartarie. On ne la trouve pas dans les cartes ordinaires; mais dans celle que Mr. Witſen a donnée de la Grande Tartarie, il met cette Principauté entre le 92. & le 97. degréz de longitude, & entre le 60 & le 61. de latitude ſeptentrionale, au Midi de la Sibérie, dans la contrée qu'il apelle particuliérement Tartarie, entre la riviere d'Irtis & celle de Laticz; & il nomme les Tartares qui l'habitent *Bouchaers*, qui ſont aparenment les mêmes que les cartes ordinaires apellent *Buchars*, & qu'elles confondent avec les Tartares de Kalmuk. Cette Principauté n'a ni villes ni bourgs, ce qui luy eſt commun avec la plûpart des païs de la grande Tartarie.

ABLON. *Ablonium.* Petit bourg avec un château, il eſt dans l'Ile de France, ſur la riviere de Marne entre Paris & Corbeil, à trois lieuës de la premiere & à deux de la derniere. Les Proteſtans de Paris ont eu à Ablon l'exercice de leur religion, qui fût en ſuite transferé à Charenton.

ABNAQUIOIS. *Abnaquii.* Peuple de l'Amerique ſeptentrionale. Il eſt dans la Nouvelle Angleterre, entre la Mer de Nort, le Lac de Champlain, & la riviere de St. Laurens.

ABNOBE, montagne. voyez *Abenow.*

ABO. *Abon.* Ville de la Suede. Elle eſt capitale de la province de Finlande, & ſituée ſur le Golfe de ce nom à l'embouchure de la riviere d'Aurajoki. Cette ville a un bon port, un Evêché Suffragant d'Upſal erigé par le Pape Adrien 4. en 1158. & une Univerſité fondée par la Reine Chriſtine. Elle a été preſque toute conſumée par un incendie l'an 1678.

ABODRITES. *Abodriti.* Peuples qui vivoient dans l'Allemagne du tems de Charlemagne; ils étoient prés de la Mer Baltique, & on croit qu'ils occupoient le Duché de Meckelbourg, ou la Poméranie Citérieure.

ABORIGENES. *Aborigines.* Ancien peuple de l'Italie auquel on donne tant de differentes origines, qu'on ne peut ſe determiner pour aucune. Ce qu'il y a de certain, eſt qu'ils prirent le nom de Latins, qu'ils ſe joignirent à Enée, & qu'ils poſſederent le païs qu'on nomme préſentement la *Campagne de Rome*, & ancienement le *Latium.*

ABORAAS. voyez *Abaraux.*

ABOY & ATHBAY. *Aboya*, *Atboya.* Bourg d'Irlande, ſitué dans le Comté d-Eaſt-Meath en Lagenie; Aboy eſt entre la ville de Drogheda & celle de Molingar, à dix lieuës de la premiere, & a ſept de la derniere. Il a droit de députer au Parlement d'Irlande.

ABRACONIS. *Abraconium.* Petite ville de la Grande Armenie, ou Turcomanie. Elle eſt ſituée ſur la riviere d'Alingeac; on aſſeure qu'il y a beaucoup de ces Armeniens unis au Siege Romain, qu'on apelle *Catholiques.*

ABRANTES. *Abrantus.* Petite ville ou bourg avec un chateau. Ce lieu a titre de Duché, & eſt ſitué dans l'Eſtremadure du Portugal, ſur le Tage, entre les ville de Portalegre & celle de Leiria. voyez *Tancos.*

ABRENER voyez *Abaraner.*

ABREOIOS, qu'on nomme auſſi Baxos de Babuaca. *Aperi oculos Babuaca.* E'ceuils de la Mer de Nort en Amerique. Ils ſont vers la côte de l'île Hiſpaniola au Septentrion de la ville de S. Jago. Les Eſpagnols leur ont donné le nom d'Abreoïos, qui ſignifie *Ouvre les yeux*, pour avertir les Mariniers d'éviter ſoigneuſement ces éceuils qui ſont fort dangereux.

ABROLHOS. *Aperi oculos.* Petite île & éceuils de l'Amerique vers les côtes du Breſil, entre l'île de Fernando Noronha & la Capitanie de Rio Grande. Ces éceuils ſont fort à craindre parce qu'ils s'étendent à plus de cinquante lieuës, & ſont ſur le chemin de l'Europe au Breſil. Il y a encore des éceuils qui portent le même nom que ceux-cy, ſur la côte de la Capitanie de Porto Seguro.

ABRUCKBANIA & APRAGBANIA. *Autariarum.* Ville de la Tranſylvanie. Elle eſt ſur la riviere d'Ompay, au deſſus de la ville d'Albe-Julie, dont elle eſt éloignée environ de treize lieuës.

ABRUZZE ou ABRUSSE. *Aprutium.* C'eſt une des quatre parties générales du Royaume de Naples, elle a au Nort le Golfe de Veniſe, au Levant la Capitanate avec la Principauté Ulterieure; la Terre de Labour la confine au Midi, de même que l'Etat de l'Egliſe, qui luy ſert auſſi de borne du côté du Couchant. On diviſe l'Abruzze en Citérieure, Ultérieure, & Comté de Moliſſe.

ABRUZZE CITERIEURE. *Aprutium Citerius.* Une des douze Provinces du Royaume de Naples. Elle aproche de la figure d'une piramide, dont la Baſſe qui s'étend le long de la mer peut avoir treize lieuës, ſa hauteur depuis la côte juſques à la Terre de Labour eſt environ de quinze lieuës. Elle eſt au milieu de l'Abruzze Ultérieure & du Comté de Moliſſe. Cette province eſt baignée par les rivieres de Peſcara ou Aterno, de Sangro & de Trigna; le terroir en eſt montagneux, & l'air fort froid, il y tombe

y tombe en hiver assez de neige pour incommoder & même pour mettre en danger les voyageurs; mais nonobstant cela, & les forets qui s'y rencontrent en plusieurs endroits; elle ne laisse pas d'être assez fertile en bled, en vin, en huyle & en safran, & d'avoir plusieurs bonnes villes. Outre celle de Civita de Chiéti, qui en est la capitale & qui a un siége Archiépiscopal, on y trouve encore celles de Lanciano, Sulmone & Ortone, qui sont Episcopales; ausquelles on peut ajoûter Pescara.

ABRUZZE ULTERIEURE. *Aprutium Ulterius.* C'est une des douze Provinces, qui composent aujourdhuy le Royaume de Naples, & la partie occidentale de l'Abruzze prise en général. Elle peut avoir vingt & trois lieuës du nort au sud, & environ treize du couchant au levant. Les rivieres de Tronto, d'Aterno, de Velino & de Gariglian, ont leur source & une partie de leur cours dans cette province. Elle est assez montagneuse & froide, de même que l'Abrusse Citérieure; mais cela n'empêche pas qu'elle ne soit fertile en bled, en fruits, & particuliérement en safran. Ses villes principales sont Atri, Teramo, Civita di Chiéti, & Aquila qui en est la capitale.

ABSIE. *Absia.* Village avec une Abaïe. Il est dans le Poitou, entre la ville de Thouars, & celle de Fontenay le Comte.

ABUYO & ABRIO. *Abuya Abaca.* Ile de l'Asie. Elle est une des Philippines, & dépend des Espagnols. Sa situation est entre celles de Manille & de Mindanao. Son étendue n'est pas grande, mais elle est assez fertile en grains, riz, fruits & gibier; il y a aussi quelques mines. On trouve encore une petite île de même nom prés de celle-cy; mais elle n'a rien de considérable.

ABYDE. ou *el Fium.* voyez *Fium.*

ABYDE. voyez *Aveo.*

ABYLA. voyez *Singes.* la montagne des *Singes.*

ABYSO. *Abisus Elorum.* Riviere de la Vallée de Noto en Sicile. Elle a sa source au bourg de Cérétana, coule fort prés de la Ville de Noto, & va se décharger dans un petit golfe de la Mer d'Ionie, à l'endroit ou étoit anciénement la ville d'Elorus. Cette riviere porte aussi le nom d'*Acellaro* & *d'Atellaro.*

ACA. voyez *Acre.*

ACADINE ou DELLES. *Acadina.* Fontaine, ou petit lac de la Sicile. On dit qu'elle avoit la vertu de découvrir le parjure; on écrivoit le serment sur une planche de bois qu'on jettoit dans le lac; si elle s'enfoncoit, le serment étoit tenu pour parjure, si elle demeuroit sur l'eau, c'étoit une preuve de la verité du Serment. Fable. ou Tromperie.

ACAMANTE. voyez *Crusecco.*

ACANES, la Grande Acanes. *Acana Major.* Ville de la Guinée en Afrique. Elle est sur la riviere de la Volta, vers sa source, & fort prés du païs des Négres.

ACANES PEQUENNO, *ou* le petit Acanes. *Acana Minor.* Ville de la Guinée. Elle est prés de la riviere de la Volta, au midi de la ville d'Acanes la Grande, & elle est capitale d'un petit Royaume qui porte son nom.

ACAPONETA. voyez *Chiametlan.*

ACAPULCO. *Acapulcum.* Ville de l'Amerique septentrionale. Elle est dans l'Audience de Mexique, environ à cent lieuës de la ville de ce nom du côté du midi. Elle a un bon Chateau, bien garni d'artillerie, & un port fort grand & fort seur. Cette ville est fameuse, parceque tous les Navires qui vont du Mexique aux Philippines y prenent leur charge, & que ceux qui reviennent des Philippines y abordent.

ACARA. voyez *Accara.*

ACARAIG. *Acaraga.* Ville de l'Amerique méridionale. Elle est dans le Paraguay, en la Province & sur la riviere de Parana. On apelle autrement cette ville *la Nativité.*

ACARNANIE. voyez *Carnia.*

ACAXI & AKAS. *Acaxium.* Ville du Royaume de Farima, lequel est dans l'île de Niphon, & la principale de celles du Japon. Cette ville est sur la côte, au midi occidental de celle de Méaco.

ACAXUTLA, PORTO d'ACAXUTLA. *Acaxutla.* Petite ville avec un port fameux sur la Mer Pacifique ou du Sud. Cette ville est dans la Province de Guatimala en l'Amerique septentrionale, entre la ville de S. Jago de Guatimala, & celle de Leon de Nicaragua.

ACCADIE. *Accadia.* Province de la Nouvelle France, en l'Amerique septentrionale. l'Accadie est une grande Presqu'île, que les Anglois enleverent autrefois aux François, & qu'ils nommerent la *Nouvelle Ecosse.* Elle fût rendue par la paix de Breda aux François qui y ont quelques Colonies, dont la principale est Port Royal. Les Souriçois, peuple originaire de l'Amerique, en occupent le dedans des terres.

ACCARA & AKARA. *Accara.* Petit Royaume de la Guinée en Afrique. Il est dans les terres, entre la riviere de Maneu & celle de la Volta. Le Grand Accara en est la ville capitale.

ACCARA, le Grand Accara. *Accara Major.* Ville de la Guinée en Afrique. Elle eſt capitale du Royaume d'Accara, & éloignée de la côte de ſeize à dix-ſept lieuës, au Nort du Petit Accara.

ACCARA, le Petit Accara. *Accara Minor.* Petite ville de la Guinée en Afrique. Elle eſt ſituée au Midy du Grand Accara, entre le fort de Naſſaw & l'embouchure de la Volta, ſur la côte où elle a un aſſez bon port.

ACCARON. *Accaron.* Ville de la Paleſtine. Elle étoit autrefois capitale d'un des Gouvernemens des Philiſtins: cette ville étant fort déchûte Herode le Grand la repara, la rendit une des plus fortes de la Paleſtine, & la nomma *Céſarée* pour faire plaiſir à Auguſte. Cette ville eſt nommée Hekron dans l'Ecriture Sainte. Elle fût une de celles que Dieu punit miraculeuſement, pour avoir receu dans ſes murailles l'arche de l'Alliance, que les Philiſtins avoient priſe ſur les Iſraëlites. Elle n'eſt plus qu'un miſerable village, à trois lieuës de la Mer, & à cinq de Jaffa. 1 Sam. 5.

ACCIA ROUINATA. *Accia.* Ville de l'Iſle de Corſe, ſituée au ſeptentrion de Corte, entre la riviere de Golo & celle de Tavignano. Elle a été épiſcopale, mais etant entiérement ruïnée, ſon Evêché a été uni à celui de Mariana.

ACCOMBA. *Hypania.* Ville de la Morée. Elle eſt dans le Belvedere, au Quartier qu'on nommoit autrefois *Elide*, prés de la riviere de Diagon, qui ſe décharge quelques lieuës au deſſous dans la riviere d'Alphée.

ACCUM, AUXUM, & CHAXUMO. *Auxuma.* Ville de l'Abiſſinie en Afrique. Elle eſt dans le Royaume de Tigre ſur la riviere de Marabo, environ à quarante cinq lieuës de l'Iſle de Maczua, vers le Couchant méridional. Elle a été la capitale de l'Abiſſinie & la réſidence de ſes Empereurs. On les y couronne encore; elle n'eſt pourtant qu'un petit village d'une centaine de maiſons, où l'on voit les ruïnes de pluſieurs anciens édifices, d'une Egliſe qui paroit avoir été magnifique, & de quelques Obeliſques ou Pyramides qui ſervoient d'ornement au tombeau des Empereurs.

ACDENGIS. voyez *Archipel.*

ACEGLIO. *Acellium.* Village du Duché de Milan. Il eſt ſitué vers le lac Majeur, prés de la petite ville d'Arona.

ACELDAMA. *Aceldama.* Champ proche de Jeruſalem; il étoit apellé le *Champ du Potier*; mais les principaux des Juifs l'ayant acheté des trente pieces d'argent qu'ils avoient données à Judas, pour le prix de ſa trahiſon, & que ce perfide diſciple leur rendit: ce champ prit le nom *d'Aceldama*, c'eſt à dire, le *Champ du Sang.* Les Juifs s'en ſervirent pour y enterrer les étrangers, les Hoſpitaliers en firent le même uſage, & les Armeniens le font encore aujourd'huy. On aſſeure qu'ils ne font qu'arranger les corps envelopez de leurs ſuaires ſur la terre, où ils ſe ſeichent en peu de tems ſans ſe pourrir, ni exhaler aucune mauvaiſe odeur; mais ce conte n'eſt pas fort vray-ſemblable.

ACELLARO. voyez *Abyſſo.*

ACERE. *Acera.* Village du Paveſan Province du Duché de Milan. voyez *Girola.*

ACERENZA. voyez *Cirenza.*

ACERNO. *Acernum.* Petite ville du royaume de Naples. Elle eſt dans la Principauté Citérieure, entre les villes de Salerne & de Conza, & a un Evêché ſuffragant de la premiere des deux.

ACERRA. *Acerra.* Petite ville épiſcopale du Royaume de Naples. Elle eſt dans la Terre de Labour, ſur la riviere de Patria, entre la ville de Capoue & celle de Naples, dont elle eſt ſuffragante.

ACHA. *Acha.* Riviere d'Allemagne. Elle a ſes ſources partie dans le Tirol, & partie dans le Diocéſe de Saltzbourg, traverſe le lac de la Baviere, qui porte le nom de *Chiemzée*, & va ſe décharger dans l'Inn, un peu au deſſus de l'embouchure de la riviere de Saltz. On l'appelle auſſi *Achza.*

ACHA. *Acha.* Petite riviere du Duché de Baviere. Elle coule un peu à l'Orient de la riviere de Lech, & ſe décharge dans le Danube preſque vis a vis de la ville de Neubourg. Il y a encore une autre riviere de même nom à l'Orient de celle-cy, qui ſe jette dans le Danube au deſſus d'Ingolſtat.

ACHAD. voyez *Nisbin.*

ACHAIE, la Grande Achaïe. *Achaia late ſumpta, Græcia Propria, Hellas.* Ancienne Province de la Gréce. Elle étoit entre l'Epire, la Theſſalie, la Mer Ægée, & le Péloponéſe ou la Morée. Elle renfermoit la Boëtie, l'Attique, la Mégaride, la Phocide, l'Ætolie, les Locres Ozolans, & la Doride. On l'apelle aujourdhuy Livadie. voyez *Livadie.*

ACHAIE Propre. *Achaia Propria.* Province de l'anciene Péloponéſe. Elle s'étendoit tout le long du Golfe de Corinthe ou de Lepante, depuis la Mer d'Ionie qui la baignoit au Couchant, juſqu'à la Sicyonie qui la bornoit au Levant; elle avoit l'Arcadie & l'Elide au midi. On l'apelle au-

aujourdhuy le Duché de Clarence. voyez *Clarence*. On croit par tradition que l'Apôtre ſaint André y a prêché l'Evangile, & y a ſouffert le martyre.

ACHACHICA. *Achachica.* Petite ville de l'Amerique ſeptentrionale. Elle eſt dans la Province de Mexique, vers les confins de celles de Tlaſcala & de Panuco, & elle eſt conſidérable à cauſe de ſes mines d'argent.

ACHAN. voyez *Tendaya.*

ACHASIB & ACZIBA. *Ecdippa.* Bourg ou petite ville de Paleſtine. Ce lieu eſt ſur la côte, entre Acre & Tyr.

ACHATOU. Village de l'Iſle de Cypre, il eſt ſur la côte ſeptentrionale, & étoit autrefois une ville nommée *Aphrodiſium.*

ACHDE. voyez *Achonry.*

ACHEM. *Achemum, Acemum.* Ville de l'Iſle de Sumatra. Elle eſt ſituée le long de la côte ſeptentrionale de l'Iſle, où elle a un fort bon port, & eſt renommée tant à cauſe de ſon commerce, que pour être la capitale d'un puiſſant royaume, qui porte ſon nom. On aſſeure que cette ville eſt bâtie ſur des Pilotis, qu'on monte aux maiſons par des degrez de bois, & qu'elle n'a qu'une rue, mais fort longue. Le palais du Roy eſt hors de la ville & fortifié.

ACHEM. *Achemum Regnum.* Royaume de l'Aſie: il occupe la partie ſeptentrionale de l'Iſle de Sumatra, & il prend ſon nom de la ville d'Achem qui en eſt la capitale. Ce païs eſt bien peuplé, bien cultivé, & fort fertile. Son Roy poſſéde auſſi les royaumes de Pacem & de Pedir, & eſt ſouvent en guerre avec les Portugais de Malacca.

ACHIM. voyez *Achem.*

ACHONRI. *Achonrita, Achada.* Petite ville de la Connacie en Irlande. Elle eſt ſituée ſur la riviere de Shennon, dans le Comté de Letrim, à deux lieuës au deſſus de la ville de ce nom. Elle n'a rien de conſidérable que ſon Evêché ſuffragant de Thouam.

ACHRIDA. voyez *Ochrida.*

ACHSIKET & ACHSICASH. *Achſichetum.* Petite ville du Zagatay, en la Grande Tartarie. Cette ville eſt ſur la riviere d'Alshash, dans la Province de Fargana, entre la ville de ce nom, & celle d'Alshash.

ACHSTEEDE. *Aceſteda.* Petite ville du Duché de Breme en Baſſe Saxe. Elle eſt ſur la riviere de Lun, à ſix lieuës de la ville de Bremerfurde du côté de l'Occident.

ACHTERWALDT. voyez *Ardennes.*

ACHYR & ACHIR. *Achirum.* Ville de la Pologne. Elle eſt ſituée dans la Baſſe Volhynie, ſur la riviere de Worsklo, au pied d'une montagne, où il y a une bonne Citadelle qui domine la ville. Achyr eſt ſur les confins du Duché de Worotin, & apartient aux Moſcovites.

ACI. *Acis.* Petite ville de la Sicile, ſituée dans la Vallée de Demona, un peu à l'Occident du Golfe de Ste. Tecle. Elle a une Citadelle conſtruite ſur un rocher eſcarpé de tous côtez.

ACI. voyez *Freddo.*

ACIAPONDA. *Aciaponda.* Ville de l'Inde de delà le Gange, dans le Royaume & au Midi de la ville d'Arracan, ſur le Golfe de Bengale, où elle a un bon port.

ACILINO. voyez *Birgi.*

ACKEN. *Acona.* Bourg ou petite ville du Duché de Magdebourg en Baſſe Saxe. Ce lieu eſt ſur l'Elbe, à deux lieuës au deſſous de la ville de Deſſaw: il a une bonne Citadelle.

ACKSTEEDE. voyez *Achſteede.*

ACLE. *Aclea.* Village de l'Angleterre ſeptentrionale. Il eſt ſur la riviere de Skern, dans le Diocéſe & à trois lieuës de la ville de Durham, il n'eſt connu que par un Concile qu'on y tint ſous le Pape Adrien premier.

ACLIBIA. voyez *Quipia.*

ACOJONLU. voyez *Armenie la petite* &c.

ACOMA. *Ou* St. Eſtevan d'Acoma. *Acoma, Fanum St. Stephani de Acoma.* Ville de l'Amerique ſeptentrionale. Elle a un bon fort, & eſt ſituée dans le Nouveau Mexique, environ à cinquante lieuës de la ville de Sta. Fé, du côté du Couchant ſeptentrional.

ACON. voyez *Acre.*

ACON. voyez *Emeley.*

ACOPENDE. *Olbia.* Ville autrefois Epiſcopale, maintenant preſque ruïnée. Elle eſt dans la Natolie ſur le Golfe de Satalie, au Septentrion occidental de la ville de ce nom, dont elle eſt éloignée environ de huit lieuës.

ACORES Iles. voyez *Azores.*

ACOUS. *Aſpaluca.* Bourg du païs de Bearn en France. Il eſt ſur la riviere qu'on nomme la *Gave d'Aſpe*, dans la Vallée d'Aſpe, à quatre lieuës au deſſous de la ville d'Oleron.

ACQS. voyez *Dax.*

ACQUO DOLCE. voyez *Aqua Dolce.*

ACQUA CHE FAVELLA. *Thuria.* Fontaine célébre de la Calabre Citérieure, Province du Royaume de Naples. Cette fontaine eſt prés de l'embouchure du Crate, & des ruïnes qu'on apelle *Sibari Ruinata.* Le nom de cette fontaine ſemble indiquer, qu'on a crû que ſes

eaux avoient la propriété d'embellir ceux qui s'en lavoient.

ACQUA PENDENTE. *Acula, Aquula, Aqua Tarina.* Ville de l'Etat de l'Egliſe en Italie. Elle eſt dans la Province d'Orviétan, ſur la riviere de Paglia, à l'occident de la ville d'Orviéte. Cette ville prend ſon nom de la grande quantité des eaux qui deſcendent de ſon territoire; elle eſt aſſez grande, mais mal peuplée. Elle a un Evêché qui y a été transféré de la ville ruïnée de Castro, l'an 1650. par le Pape Innocent X.

ACQUARIA. *Acquarium.* Petite ville d'Italie. Elle eſt dans le Païs de Frignana contrée du Duché de Modéne, à cinq lieuës de la ville de ce nom du côté du midi. Acquaria eſt célébre à cauſe de ſes eaux médicinales.

ACQUA SPARTA. *Aqua Sparta.* Village avec un Château. Il a titre de Duché, & eſt ſitué dans l'Ombrie Province de l'Etat de l'Egliſe, ſur une montagne, environ à une grande lieuë de la ville d'Amélia, du côté du nort.

ACQUA DI TREVI. voyez *Fontana di Trevi.*

ACQUATACCIO. voyez *Aquataccio.*

ACQUA-VIVA. *Aqua-Viva.* Autrefois ville, maintenant village du Royaume de Naples. Ce lieu eſt dans le Comté de Moliſſe, aux frontiéres de l'Abruzze, & de la Terre de Labour.

ACQUAVIVA. *Aquaviva.* Bourg de la Terre de Barri Province du Royaume de Naples. Il eſt entre la ville de Barri, & celle de Caſtellanette, & n'eſt connu que parce qu'il donne ſon nom à la famille d'Acquaviva.

ACQUEDATTO. voyez *Bédéſe.*

ACQUE DI MONDRAGONE. *Acqua Sueſſana*, ou *Sinueſſana.* Bains célébres du Royaume de Naples. Ils ſont au bourg de Mondragon, dont ils prenent leur nom moderne, comme ils portoient autrefois celuy de la ruïnée de Sinueſſe. On les trouve prés de la côte de la Terre de Labour, entre les embouchures du Vulturno & du Guarillan.

ACQUI. *Aqua Statyella, Statella* ou *Statellia.* Ville d'Italie, ſituée dans le Monferrat Mantouan. Elle eſt ſur la riviere de Bormida, entre les villes d'Alexandrie de la Paille, & celle de Savone. Acqui a un Evêché ſuffragant de Milan, & des Bains chauds & ſouffrez qui ſont fort fréquentez, & qu'on nommoit autrefois *Aqua Bormia*, & *Statellia*, d'où la ville a pris ſon nom. Elle a commencé à déchoir par la fondation d'Alexandrie de la Paille, & a été preſque entiérement ruïnée par les dernieres guerres du Monferrat.

ACRA SPANDONA. *Metopon.* Cap de la Romanie ou ancienne Thrace, il s'avance dans le Boſphore de Thrace.

ACRABBIN & HAKRABBIN. *Acrabina.* Montagne de la Paleſtine. Elle étoit dans la Tribu de Juda, à deux lieuës de la ville de Jeruſalem du côté du midi. Son nom, qui ſignifie la *montagne des Scorpion* luy a été donné, dit on, parce que ſes coupeaux ſe ſurmontoient les uns les autres, comme les neuds de la queuë d'un Scorpion.

ACRE, St. Jean d'Acre. *Acæ, Accon*, & *Ptolemais Acon, Ptolemais.* Ville de la Syrie. Elle eſt aux confins de la Phénicie & de la Paleſtine, ſur un petit Golfe de la Mer Méditerranée ou elle a un aſſez bon port. Cette ville eſt fort ancienne & a été aſſez grande, l'Empereur Claudius y envoya une Colonie, d'où elle fût nommée *Colonia Claudia*; elle a eu un Evêché ſuffragant de Tyr, & a été fort célébre du tems de la guerre que les Chrêtiens firent en Syrie contre les Sarrazins, qu'ils s'étoient mis en tête de chaſſer de la Paleſtine. Elle fût long tems le ſiége des Rois de Jeruſalem, fût pluſieurs fois priſe & repriſe, & demeura finalement au pouvoir des Sarrazins, de même que le reſte de la Syrie. Son port eſt aſſez fréquenté encore aujourdhuy; mais elle n'eſt preſque plus qu'un monceau de magnifiques ruïnes, où il ne reſte pas davantage de cent cinquante maiſons, quoy qu'elle ſoit aſſez bien fermée de murailles. On aſſure qu'il ſe jette au fond de ſon port une riviere nommée *Padiga* ou *Belus*, dont le ſable eſt propre à faire du verre, & qu'on en eſt allé quelquefois charger des vaiſſeaux de l'Italie pour l'employer à cet uſage.

ACREMONT. voyez *Sancta Maria d'Arcia.*

ACRI. voyez *Terre d'Agri.*

ACSU. *Aſcania Palus.* Lac de la Natolie, qu'on nomme autrement *le Lac d'Iſnic* ou de *Nicée*, à cauſe de la ville de ce nom qui en eſt proche.

ACSU. *Aſcanius Fluvius.* Riviere de la Natolie. Elle traverſe le lac d'Acſu, baigne la ville de Nicée, & aprés elle ſe décharge dans la Mer de Marmara.

ACSARAY & AINZARBA. *Axara, Anazarbus.* Ville ancienne, qui a été autrefois fort conſidérable, & Archiépiſcopale de la ſeconde Cilicie. Elle porta auſſi les noms de Diocéſarée,

farée, de Céſar-auguſte & de *Juſtinopolis*. Elle a ſouvent été gâtée par de grands tremblemens de terre, & n'eſt plus aujourdhuy qu'un bourg de la Caramanie en Natolie, ſitué ſur la riviere de Malmiſtra aſſez avant dans les terres.

ACTAMAR. *Arciſſa Palus*. Lac qu'on apelle quelquefois *Abaunas*, ou le *lac de Vaſtan* & le *lac de Van*; parceque ces deux lieux ſont ſur des bords. Ce lac eſt ſitué dans le païs des Curdes, partie de la Turcomanie. Il eſt fort grand, quelques Géographes diſent qu'il a huict journée de circuit, mais d'autres ne lui en donnent que quatre. Il reçoit pluſieurs rivieres, & pourtant il ne ſe décharge par aucune.

ACTIUM. *Actium*. Cap de l'Epire en Gréce, il eſt à l'entrée du Golfe de Larta du côté du midi, vis à vis de la ville de Prévéza. Ce cap eſt fameux par les Jeux *Actiaques*, qu'on y célébroit autrefois, & particuliérement par la bataille navale qu'Auguſte y gagna ſur Marc Antoine. Il y avoit anciennement ſur ce cap, une ville de méme nom, qu'Auguſte agrandit & qu'il nomma *Nicopolis* pour être un monument de ſa victoire. Au reſte ce cap porte aujourdhuy le nom de *Capo Figallo*.

ACUMAR. voyez *Azumar*.

ACUMULO. *Acumulum*. Bourg du Royaume de Naples, ſitué dans l'Abruzze Ultérieure, aux confins de la Marche d'Ancone & de l'Ombrie, ſur la riviere de Trento, entre la ville d'Aſcoli & celle de Riéti.

ACURI. voyez *Azuri*.

ACZIBA. voyez *Achaſib*.

ACZU & ACSU. Ville de la Grande Tartarie, ſituée dans le Turqueſtan vers le lac de Kithay, ſelon les cartes de Sanſon; mais ſelon la carte toute nouvelle de Mr. Witſen, elle eſt ſituée dans le Royaume de Tanguth, & fort prés du lac Chiamay ou Chimoi. Au reſte, on conjecture qu'Aczu pourroit être l'ancienne *Auzacia* capitale de la Scythie, qu'on apelloit *Imaus*.

ACZUD. *Aczudia*. Petite ville de la Valaquie. Elle eſt ſur la riviere de Miſſowo, au midi de la ville de Braiſlow, & entre celles de Targoviſco & de Targorod.

ADACHSUNIA. *Adachſunia*. Grande montagne du Royaume de Fez en Afrique. On place cette montagne dans la Province de Fez.

ADAMAON. voyez *Andemaon*.

ADAM. voyez *l'Iſle Adam*.

ADAMA. *Adama*. C'eſt une des villes que Dieu conſuma par le feu du ciel, & qui étoient placées dans une belle plaine de la Paleſtine, où eſt maintenant la Mer Morte.

ADAMS-PIC. *Mons Adami*. Montagne de l'Iſle de Ceilon. Elle eſt dans le royaume de Cande, & s'éleve en pain de ſucre ſur d'autres montagnes qu'elle à pour ſes baſes. Cette montagne eſt extrémement haute & extrémement rude; cependant les habitans naturels de l'Iſle, ne laiſſent pas d'y aller fréquenment en devotion, pour y voir le veſtige de la plante du pied d'un homme; ils diſent que le premier homme le fit en montant au ciel du deſſus de cette montagne. C'eſt de cette ſuperſtition que les Portugais prirent occaſion de donner à cette montagne le nom d'Adams-Pic.

ADAOWS. *Adaovi*. Peuples d'Afrique, ils ſont dans la Guinée Propre, le long de la côte des Dents; entre la riviere de Maneu, & de grandes montagnes qui les ſeparent du Royaume de Mallaguette.

ADARE. *Adara*. Ville du Comté de Lymerick, dans la Momonie, en Irlande. Elle eſt ſituée ſur la riviere de Mage au deſſous de la ville de Kilmalock. Adare eſt peu de choſe & elle déchoit tous les jours.

ADAZAR. voyez *Circaſſie*.

ADBIL. voyez *Adbil*.

ADDA. *Addua*, *Abdua*, & *Adua*. Grande riviere d'Italie. Elle prend ſa ſource au mont Braulio, ſur les confins du Tirol & du païs des Griſons, coule le long de la Valteline, traverſe le lac de Come, baigne Bormio, Lodi, & quelques autres lieux moins conſiderables, & va ſe décharger dans le Po, un peu au deſſus de Cremone.

ADEA. *Adea*. Royaume de l'Ethiopie Supérieure en Afrique. Il eſt dans la Côte d'Ajan, entre la Côte & la Mer de Zanguebar, le Royaume d'Adel & l'Abiſſinie. Ce païs dépendoit autrefois du Grand Negus; il a maintenant ſon Roy particulier, qui eſt Mahometan avec tous ſes ſujets, à la réſerve de ceux de la Seigneurie de Granzeo, qui ſont Chrêtiens ou Idolatres. Ce Païs eſt baigné par la Riviere de Quilmanci, & il eſt fertile en grains, en fruits, & en paturages, qui nourriſſent de grands troupeaux de vaches ſans cornes, fort blanches, & grandes comme des Chameaux. Barraboa eſt la ville capitale de ce Royaume, on y diſtingue encore celle de Quilmanci.

ADEL. *Adela*. On apelle autrement cette ville *Avea Gerule*. Elle eſt dans le Royaume d'Adel, & ſur une riviere de ce nom. Elle eſt le lieu de la réſidence ordinaire du Roy d'Adel.

ADEL. *Adelum Regnum.* Royaume de l'Ethiopie en Afrique. Ce royaume occupe la plus grande partie de la Côte d'Ajan, il a au nort le royaume de Dancali & le détroit de Babel-Mandel, au levant la mer de Zanguebar, au midi le royaume d'Adea, & au couchant l'Abiſſinie. Il pleut fort rarement dans ce païs, il ne laiſſe pourtant pas d'être fertile à cauſe du grand nombre de rivieres dont il eſt arroſé, dont la principale eſt l'Adel. On y nourrit de grands troupeaux de brebis, & une eſpéce ſinguliere de vaches; elles ſont noires, & les unes ont des cornes comme celles des cerfs; les autres n'ont qu'une corne au front & recourbée vers le dos. On tire du royaume d'Adel quantité d'or, d'yvoire, d'encens, de poivre & d'eſclaves. Les habitans y ſont blancs ou baſanez; il y en a peu de noirs. Ils ſuivent la religion des Turcs de même que leur Roy, qui eſt grand ennemi des Chrêtiens. Outre la ville d'Adel, on voit encore dans ce royaume celles d'Ara, de Mautra, d'Aſuma & autres; pour celles de Zeila, de Barbora & de Meth, auſquelles il ſe fait un fort grand commerce, le Grand Seigneur s'en eſt emparé, de même que du Cap de Guardafui.

ADELSPERG. *Poſtoina, Piſtoina.* Bourg d'Allemagne, ſitué dans la Baſſe Carniole, vers les confins de l'Iſtrie & du Comté du Gorice.

ADEN. *Adenium.* Ville de l'Arabie Heureuſe. Elle eſt ſituée ſur une petite Preſqu'isle de la côte méridionale, vis à vis du Cap de Guardafui. Cette ville a de bonnes murailles du côté de la mer, & eſt entourée du côté de la terre par des montagnes dont les paſſages ſont gardez par de bons Forts. Elle contient environ ſix mille maiſons, auſſi eſt-elle fort riche à cauſe du grand commerce que lui attire la bonté de ſon port, & l'avantage de ſa ſituation entre l'Océan & la Mer Rouge. Les Portugais l'aſſiégérent inutilement avec vingt vaiſſeaux l'an 1513. les Turcs s'en rendirent les maîtres l'an 1528. Ils y ont tenu un Bacha; mais on aſſeure que les Arabes l'en ont chaſſé, & qu'elle eſt maintenant au pouvoir du Prince de la Mocca. Au reſte, quelques Géographes prenent Aden pour la ville *d'Arabia*, laquelle quelques autres placent à Laghi.

ADEN. *Adenum Regnum.* Royaume de l'Arabie Heureuſe: il eſt ſitué vers la côte méridionale autour de la ville d'Aden qui en eſt la capitale.

ADEN. *Adenum Promontorium.* Cap de la côte méridionale de l'Arabie Heureuſe, il eſt à l'Occident de la ville d'Aden, & on prétend qu'il eſt le même que les anciens Géographes ont apellé *Hammaum Littus* ou *Ammonium Promontorium.*

ADENA. *Adana.* Ville de la Natolie ſur la riviere de Malmiſtra, ou ſelon d'autres, ſur celle de Schalechmarc, à l'orient de la ville de Tharſe, ou Theraſſa. Elle a eu autrefois un Archévêché, dépendant du Patriarche d'Antioche. On y voit un pont de pierre d'une ſtructure merveilleuſe.

ADENA. *Adena.* Riviere de la Natolie. Elle a ſa ſource dans la petite Armenie ou Aladuli, traverſe la partie occidentale de Beglierbeglic d'Alep, & ſe décharge dans la mer entre l'embouchure du Cydne & celle de Malmiſtra.

ADENDUM. *Adendum.* Ville du Royaume de Fez en Afrique. Elle eſt dans la Province de Temeſna, prés de la riviere d'Ommirabus.

ADERBEIGIAN. voyez *Adirbeitzan.*

ADERBORN. *Aderborna.* Petite ville d'Allemagne. Elle eſt dans la Pomeranie Suédoiſe ou Royale, ſur l'Oder, un peu au deſſous de la ville de Stetin.

ADERBURG. *Aderburgum.* Bourg, ou petite ville d'Allemagne, ſituée dans la Moyenne Marche de Brandebourg, ſur l'Oder, environ à dix lieuës au deſſous de la ville de Cuſtrin.

ADIABENE. voyez *Botan.*

ADERNO. *Adranum, Hadranum.* Petite ville ſituée au pied du Mont Gibel, dans la Vallée de Demona en Sicile.

ADHASTA. *Juvenatium.* Autrefois ville de la Lombardie, maintenant village de Bergamaſc dans le Domaine des Venitiens en Italie.

ADHIL & ADBIL. *Adhile.* Petite ville du Mogoliſtan, ſituée dans la Province de Tatta, prés de l'embouchure de l'Inde.

ADJAZZO. voyez *Ajazzo.*

ADIEU, Cap d'Adieu. voyez *Farwel.*

ADIGE. *Athefis, Atagis, Arianus.* Grande riviere de l'Italie. Elle a ſa ſource prés de celle de l'Adde, au mont Braulio, ſur les confins du Païs des Griſons & du Tirol. Elle traverſe une partie de ce Comté, le Tridentin, & une partie du Domaine des Venitiens. Elle ſe décharge enſuite dans le Golfe de Veniſe, un peu au nort de l'embouchure du Po, aprés avoir receu pluſieurs rivieres dans ſon ſein, & avoir baigné Glurens, Moran, Bolzano, Trente, Verone, & pluſieurs autres lieux moins connus.

ADIL-

ADILBEGIAN. voyez *Adirbeitzan.*

ADIMA. *Adima.* Ville qui eſt ſur la riviere de Mooxa, dans le païs des Morduates en Moſcovie; on la trouve environ à vingt lieuës de celle de Niſinovogorod, du côté du Midi.

ADIRBEITZAN, *qu'on nomme auſſi* Adilbegian, Aderbeigian & Adzerbaijan. *Regio Adirbeitzana, Adilbegiana, Aderbeigiana* & *Adzerbaijana.* Province de la Perſe. Elle eſt bornée au nort par celle d'Erivan, elle a les Curdes & une partie du Diarbeck au couchant, le Hierach-Agemi au midi, & le Kilan avec la mer Caſpienne au levant. Cette Province repond à l'ancienne Médie Tropatene. On y voit le grand lac de Kanudhan, la ville d'Ardebil, & celle de Tauris qui en eſt la capitale.

ADMIRAL, les Iles de l'Admiral. *Inſula Admirales.* Iles de l'Afrique. Elles ſont dans la mer de Zanguebar, au ſeptentrion de l'île de Madagaſcar, & au levant du royaume de Melinde.

ADMIRALEITZ EYLAND, *c'eſt à dire*, l'île de l'Admiral. *Admiralis Inſula.* Ile de l'Océan ſeptentrional. Elle eſt fort proche de la Nouvelle Zemble, vers le milieu de la côte occidentale.

ADMIRATI, ou *il Fiume dell Amiraglio.* voyez *Oreto.*

ADOM. *Adoma*, anciennement *Salina. Salinum.* Bourg de la Baſſe Hongrie. Il eſt ſitué ſur le Danube, au deſſous de la ville de Bude, dont il eſt éloigné environ de ſix lieuës.

ADORF & AUDORF. *Adorfium.* Petite ville de la Haute Saxe. Elle eſt ſituée dans la Miſnie, ſur la riviere d'Eſter, à quatre lieuës au deſſous de la ville de Plawen.

ADORIAN. *Adorianum.* Bourg de la Haute Hongrie. Il eſt un peu au midi de la riviere de Graſna, proche de la ville de St. Jobs, entre le Grand & le Petit Waradin.

ADOUR. Le Grand Adour. *Aturus, Aturrus.* Grande riviere de France. Elle prend ſa ſource dans les Pirenées, à la Montagne de Tourmalet, baigne dans ſon cours les villes de Tarbe, Ayre, St. Sever, Dax & Bayonne; & apres s'être groſſie par les eaux de pluſieurs autres rivieres, elle ſe décharge dans la mer de Gaſcogne, à une lieuë au deſſous de Bayonne.

ADOUR de la SUEBE. *Aturus Silvenſis.* Petite riviere de la Gaſcogne. Elle prend ſa ſource dans la Vallée de Campan, & aprés un cours d'environ douze lieuës, elle ſe joint au Grand Adour.

ADOUR de BAUDEAN. *Aturus Baudeanicus.* Riviere de la Gaſcogne. Elle a ſa ſource dans la Vallée de Baudean, dont elle prend ſon nom, & elle ſe décharge dans le Grand Adour; elle n'a pas davantage de douze lieuës de cours de même que la précédente.

ADRA. *Abdara.* Petite ville avec un port & un bon château. Elle eſt dans le royaume de Grenade en Eſpagne, entre la ville d'Almeria & celle de Salobrena. Adra avoit autrefois un Evêché qui a été transféré à Almeria.

ADRAMELECH. voyez *Arnon.*

ADRIA. *Adria, Atria & Hadria.* Ville Epiſcopale du Domaine des Venitiens en Italie. Elle eſt ſituée dans la Poleſine de Rovigo, ſur une petite île formée par la riviere de Tartaro. Adria donna autrefois au Golfe de Veniſe le nom de Mer *Adriatique*; elle en a été preſque entiérement ſubmergée, & il ne luy reſte plus que quelques pêcheurs pour tous habitans: ſon Evêque réſide a Rovigo.

ADRI voyez *Atri.*

ADRIATIQUE, Mer ADRIATIQUE. *Adriaticum Mare.* Grand Golfe de la Mer Méditerranée, qui a pris ſon nom de la ville d'Adria. On le nomme communément aujourdhuy, le Golfe de Veniſe. voyez *Veniſe. Golfe de Veniſe.*

ADROBE ou ATROBE. *Adroba, Atroba*, Riviere de la Tartarie Moſcovite. Elle a ſa ſource proche de la petite ville de Simberska, & aprés avoir receu la petite riviere de Sook, elle va ſe décharger ſous le nom *d'Uſa* dans le Volga, du côté de l'Orient; entre la ville de Bolgar & celle de Samara.

ADRUMET. voyez *Hamameta.*

ADSTAT. *Aſtatum Aſtalum.* Petite ville des Danois, ſituée ſur la côte ſeptentrionale de l'île d'Iſlande, proche de la ville d'Holar ou Holen.

ADVANCE, le Cap d'ADVANCE ou le Cap Froward *Promontorium extenſum.* Cap du Magellan en l'Amérique méridionale; il eſt ſur la côte méridionale & celuy qui avance le plus dans le Détroit de Magellan. On y voit encore les ruïnes de la ville de St. Philippe, que les Eſpagnols y ont autrefois bâtie, pour ſe rendre maîtres du Detroit.

ADULA. *Adula.* Partie des Alpes. Elle eſt entre les Griſons, les Suiſſes, & les Valeſins, elle comprend les Criſpal & le Vogelsberg, où ſont les ſources du Rhin & du Ruſſi, renferme le Mont St. Gothar & celuy de la Fourche, où naiſſent le Rhône, la Maggia, & le Teſin; auſſi bien que le Mon Aduli particulier,

culier, où eſt la ſource méridionale du Rhin.

ADZEL. *Adzelia.* Ville de la Suéde. Elle eſt en Livonie dans la Contrée de Lettonie, ſur la riviere de Teydera, au deſſous de la ville de Walmer.

AELSEN. voyez *Alſen.*

AELST, voyez *Aloſt.*

AENHOLT. voyez *Anholt.*

AER. voyez *Ayr.*

AERRA & ERACCA. *Aerra, Eracca.* Village du Portugal. Il eſt dans l'Eſtramadure, ſur la riviere de Zatas, entre le Bourg de Montargil & celuy de Coruche. voyez *Alter de Chaon.*

AERSCHOT. voyez *Arſcot.*

AESCHECHER. *Leucopolis, Aclara, Aſpropolis.* Ville de la Natolie, ſituée ſur le Golfe de St. Petro, en la contrée d'Aidinelli où étoit autrefois la Carie.

AETH. voyez *Ath.*

AETHNA. voyez *Gibel.*

AFDIME. voyez *Caſale Audimo.*

AFEIRA. voyez *Feyra.*

AFFLEGHEM. *Affleghema.* Abaïe d'hommes. Elle eſt fort conſidérable, & ſituée dans le Quartier de Bruxelles en Brabant.

AFRA. *Afra.* Chateau de la Barbarie. Il eſt dans le Royaume de Darka, & a été bâti pour arrêter les courſes des Arabes.

AFRIQUE. *Africa.* C'eſt une des quatre parties du Monde connu, & la plus méridionale de nôtre Continent. Elle eſt une Preſqu'île, la plus grande que nous connoiſſions, & aparenment de l'Univers. Elle n'eſt atachée au reſte du Continent que par une langue de Terre de vingt & cinq lieuës, qui ſépare la Mer Rouge de la Méditerranée, & qu'on apelle l'Iſthme de Suez; la mer l'environne de tous les autres endroits, la Rouge au levant, la Méditerranée au nort, l'Atlantique au couchant, & l'Ethiopiéne au midi, en partie auſſi au couchant & au levant. l'Afrique eſt renfermée entre le 3. & le 83. dégré de longitude, & entre 35. de latitude méridionale, & le 35. de la ſeptentrionale. On lui donne 1600. lieuës de longeur, depuis le Cap Verd, juſqu'à celui de Guardafui & 1400. de largeur, depuis le Cap de Bonne Eſpérance juſqu'à la Mer Méditerranée; mais cette largeur n'eſt pas égale par tout: elle diminue tout à coup d'environ la moitié au 5. dégré de latitude ſeptentrionale, & depuis là, elle va toûjour en diminuant, inſenſiblement juſqu'au Cap de Bonne Eſperance: ce qui fait qu'on ne luy donne pas d'avantage de 5000. lieuës de circuit.

On peut, pour ſe faire une idée de l'Afrique, ſe la repreſenter par un cœur, ou encore mieux, par un caſque, dont la tête eſt tournée vers le couchant, & le col vers le levant. Elle eſt hériſſée en pluſieurs endroit par des montagnes extrémement hautes, qu'on renferme toutes ſous ces trois, *les Montagnes de la Lune* qui ſont dans l'Ethiopie, celles de *Sierra Lioma* dans la Guinée, & *l'Atlas* dans la Barbarie & dans le Billedulgerid. On y trouve deux rivieres fort grandes & fort fameuſes, le Nil & le Niger, auſquelles on pourroit ajoûter la Nubie, le Zaire, & la riviere du St. Eſprit, qui ſont conſidérables, quoy que la longeur de leur cours n'aproche pas de celle des deux prémieres. Il y a pluſieurs grands lacs, ceux de Zaire, de Zaflan, de Zachaf, d'Aquilunda, de Dambea; le Niger en Ethiopie & ceux de Borno & de Guarda en Nigritie. Ce païs eſt fort bien partagé en mines, il y en a de ſel blanc & de rouge, dont on fait un grand uſage; il y en a encore de plomb, de fer, d'etaim, de cuivre, d'argent & d'or. l'Abondance de l'or que l'on tire de la Guinée & de Sofala, a fait donner à la premiere le nom de côte d'or, & a fait penſer de l'autre, que ce pouvoit bien être l'Ophir où le Roy Salomon envoyoit querir ce prétieux métal. On aſſeure que toute l'Ethiopie & ſur tout l'Abiſſinie, eſt pleine de ces riches mines. Mais les Ethiopiens ne ſont pas aſſez adroits, aſſez laborieux, ou aſſez avares pour les creuſer; ils ſe contentent ordinairement d'amaſſer ce que les pluyes détachent & qu'on trouve parmi les ſables des torrens & des rivieres. Pour ce qui eſt de la fertilité de l'Afrique, on en a jugé fort deſavantageuſement juſqu'ici. On s'eſt repreſenté ce vaſte païs ſous l'idée d'une tête aſſez bien garnie de cheveux tout autour; mais toute pelée au deſſus; on a creu que les extrémitez de l'Afrique étoient aſſez fertiles & aſſez peuplés; mais que le dedans des terres étoit preſque tout ſtérile & inhabité. Il n'eſt pas difficile de comprendre ce qui a donné lieu à ce jugement; on n'a pénétré que fort tard dans les parties intérieures de l'Afrique; & comme le Saara & le Deſert de Barca, qui ſont les parties les plus intérieures que l'on connoiſſoit, ſont pleines de vaſtes ſablonieres, & qu'il n'y a que quelques quartiers de loin en loin, qui ſoient fertiles & habitez, on s'eſt imaginé que plus on avanceroit vers la ligne, plus on trouveroit de ces ſablonieres & moins de païs fertile & habité; mais l'experience nous a apris le contraire. On ſcait maintenant par les relations des Portugais & des autres voyageurs, que les païs intérieurs de

de l'Afrique & même ceux qui ſont préciſément ſous la ligne ne ſont pas moins arroſez de fontaines & de rivieres, moins fertiles en fruits & en grains, ni moins habitez que les autres. l'Abiſſinie & le Congo ſont des exemples aſſez connus, ſur leſquels on peut juger des païs qui le ſont moins. La plûpart de ces vaſtes contrées rendent au Centuple les grains qu'on y ſeme, puis qu'elles rendent deux & quelquefois trois recoltes par année. On ne ſera pas ſurpris de la fécondité des terres dans ces climats brulants, ni de la quantité de leurs habitans, ſi on conſidére qu'on y a deux hivers toutes les années, l'un à l'équinoxe du printems, & l'autre à celuy de l'automne; que ces hivers, qui conſiſtent en de grandes pluïes qui durent pluſieurs mois ſuffiſent pour arroſer la terre & la rendre fertile; ſur tout l'humidité étant entretenuë par des roſées qui tombent toutes les nuits, & qui ne ſont guére moins copieuſes que les pluïes des païs Septentrionaux. Ces cauſes jointes aux brouillards qui regnent, & aux vents qui ſoufflent preſque toûjours dans ces païs, rafraichiſſent aſſez l'air pour en rendre les chaleurs ſupportables à ceux qui y ſont naïs. On ſe perſuadera facilement que l'Afrique, quoy qu'une fois plus grande que l'Europe, aye la moitié moins d'habitans, ſi on fait reflexion ſur le nombre prodigieux d'eſclaves qu'on en tire tous les ans, pour les tranſporter en Amerique: ſans qu'il en revienne jamais aucun, ni que la ſource en tariſſe. On aſſeure, qu'il s'en tire tous les ans plus de quinze mille du ſeul royaume d'Angola. En parlant des Regions de l'Afrique, on dira en détail ce qu'elles produiſent; pour le preſent, on ſe contentera de remarquer que l'Afrique nourrit les mêmes animaux domeſtiques & ſauvages que l'Europe, & qu'on y en trouve d'autres qui nous ſont preſque inconnus; on y voit des Lions, des Panthéres, des Tigres, des Rhinoceros, des Licornes, des Autruches, des Elephans, des Caméléons, des Chameaux, des Dromedaires, des Singes, des Anes ſauvages, des Chevaux ſauvages & marins, des Crocodiles, & ſur tout une grande quantité de Serpents de diverſes eſpéces; dont il y en a quelques uns qui ſont extrémement venimeux, & d'autres d'une groſſeur énorme. On peut dire la même choſe des fruits que des animaux; l'Afrique produit ceux de l'Europe & d'autres que nous n'avons pas, le bled Sarrazin, les Dattes, le fruit des Palmiers, le Beſou &c. On en tire de l'or, de l'argent, de la civéte, du muſc, de l'ambre gris, du poivre, du ſucre, du tabac, du bois de Sandal rouge & du blanc, du coton, de la cire, du miel, une grande quantité du bled, & des chevaux barbes fort eſtimez. On aſſeure qu'il y croit une herbe nommée *Addad*, dont la racine eſt ſi venimeuſe, qu'une dragme de ſon eau diſtillée, peut faire mourir un homme dans une heure. On peut diviſer l'Afrique en deux parties generales, l'Occidentale & l'Orientale; l'Afrique Occidentale, qui repond à la Libie des anciens, a cinq grandes regions, qu'on trouve dans cét ordre, en avançant du ſeptentrion au midi; la *Barbarie*, le *Bilédulgerid*, le *Saara*, la *Nigritie* & la *Guinée*. L'Afrique Orientale comprend deux parties, l'Egypte & l'Ethiopie, qui ont conſervé leur ancien nom. Si on veut ſe former une idée plus diſtincte de l'Afrique Orientale, on peut la ſubdiviſer en dix parties, dont on en trouve ſix en cet ordre le long de la côte: *l'Egypte*, la côte *d'Abex*, la côte *d'Ajan*, la côte de *Zanguebar*, celle de *Caffres*, & le *Congo* pris dans toute ſon étenduë. Les autres quatre ſont dans les terres, & ſe ſuivent de cette maniere du ſeptentrion au midi, la *Nubie*, *l'Abiſſinie*, le *Monoémugi* & le *Monomotapa*. Les principales îles de l'Afrique ſont, celle de *Malte* dans la Mer Méditerranée, les *Azores*, les *Canaries*, celles de *Madere* & du *Cap Verd* dans l'Océan Atlantique, St. *Thomas* & *Madagaſcar* dans l'Ethiopien. Cette partie du monde eſt gouvernée comme les autres par des Empereurs & des Rois; il y a fort peu de Republiques. On y voit des peuples libres, fixes & errans, qui vivent en communauté ſous un chef, comme les Tartares de l'Aſie; on en trouve même des ſauvages, qui n'ont aucune eſpéce de gouvernement, comme les Caffres. Les Etats Chrêtiens de l'Europe poſſedent toutes les îles conſidérables de l'Afrique, à la reſerve de celle de Madagaſcar: ils tiennent auſſi un grand nombre de places tout le long des côtes du continent, & le Grand Seigneur y eſt maître de l'Egipte, d'une partie de la Barbarie & de la côte d'Abex. Pour la Religion, les quatre generales ſe trouvent en Afrique; la Payenne la plus étenduë de toutes, la Mahometane, qui ne luy céde pas de beaucoup, la Chrêtienne, & la Judaïque qui y eſt la moins ſuivie. Il y a même des peuples, en qui l'on ne trouve aucune marque extérieure de Religion, quoy qu'on découvre en eux quelques ſentimens confus d'une divinité. Outre les Portugais, & les autres peuples de l'Europe, qui ſe ſont établis dans les îles & le long des côtes de l'Afrique depuis environ deux cens ans, on trouve encore dans ce vaſte païs de deux ſortes d'habitans, les uns ſont blancs, quoy que fort bazanez & fort bruns, &

les autres ſont véritablement noirs; ceux-cy ſont ceux que nous apellons des *Négres* ou des *Mores*. Les Blancs ſont dans l'Egipte, la Barbarie, le Biledulgerid & le Saara; & les Noirs occupent tout le reſte du païs. Il n'eſt pas hors d'aparence, que les Afriquains Blancs ne ſoient les reſtes des peuples Aſiatiques ou Européens qui ont envahi l'Afrique en divers temps. Des anciens Arabes qu'on y diſtingue ſous le nom de *Bereberes*, avec leſquels ſont confondus les reſtes des Phenic'ens, des Romains & des Vandales, & les nouveaux *Arabes* qui entrerent en Afrique l'an 653. & enſuite l'an 999. & qui conſervent leur ancien nom. On ne ſcauroit donner de raiſon convaincante de la noirceur des Mores; il ne ſemble pas qu'elle vienne de la qualité des aliments; ſi c'en étoit la cauſe, les Bereberes & les Arabes ſont depuis aſſez long tems en Afrique pour y être devenus Noirs: & ſi c'étoit l'ardeur du ſoleil qui fût la cauſe de cette noirceur, les Négres n'auroient pas le teint frais, uni, & luiſant comme ils l'ont ordinairement; leurs deſcendans tranſportez en d'autres climats perdroient leur noirceur ce qui n'arrive pas; & enfin, les Ameriquains qui vivent ſous le même climat qu'eux, devroient auſſi être noirs, ce qui eſt contraire à l'experience. Il eſt ſans doute arrivé du changement dans la couleur des Négres, deſcendus de Noé de même que nous; mais qu'elle eſt la cauſe de ce changement? on l'ignorera encore long temps. Les Afriquains ſont en general robuſtes, groſſiers, & farouches; ils n'ont preſque aucune connoiſſance des ſciences, ni des arts; ils n'ont ni armes à feu, ni courage; & ne ſcavent point faire la guerre, à la reſerve de ceux qui ſont le long des côtes de la Mer Méditerranée, que le voiſinage de l'Europe a rendu plus habiles que les autres. Ils ſont cruëls, malins, voleurs par mer & par terre, ſans pudeur, incontinents en toute maniére, avares, trompeurs & perfides. Enfin ſelon les relations des voyageurs, il n'y a preſque aucune trace de vertu parmi les Afriquains, & les vices s'y trouvent dans le dernier degré de malice. Il y a pourtant quelque diſtinction à faire, qu'on obſervera en parlant des Contrées particulieres. Les Afriquains n'ont pas dégeneré de leurs Ancêtres, les peuples de ce païs ont toûjours paſſé pour laches & tres vicieux: quoy qu'il ait quelquefois produit des Annibals, des Cypriens, des Auguſtins &c. Au reſte, les Anciens n'ont connu que la moindre partie de l'Afrique, au couchant le Barbarie, le Biledulgerid ou Numidie, & fort imparfaitement le Saara; & au levant l'Egipte, & en quelque ſorte la Nubie & la Haute Ethiopie. Tout le reſte de l'Afrique qui en fait plus des deux tiers, leurs a été entiérement inconnu; ils ont même crû, qu'il étoit inhabité & inhabitable, à cauſe de ſes chaleurs inſupportables.

AFRIQUE PROPRE. *Africa Propria.* C'étoit anciennement une partie de l'Afrique, & celle qui a donné le nom à tout le reſte. Elle étoit entre le Mont Atlas, la Mer Méditerranée, la Libie Propre, & la Mauritanie. Elle renfermoit les Provinces, qu'on nomme *Tripolitaine*, *Byzacene*, *Numidie*, & *Afrique Proconſulaire* ou *Carthaginoiſe*, cette derniere eſt aujourdhuy la partie ſeptentrionale du Royaume de Tunis, la Byzacene en eſt la partie orientale & la méridionale, la Tripolitaine eſt le Royaume de Tripoli, & la Numidie ou Numidie Nouvelle eſt le Royaume de Conſtantine, & la partie orientale de celuy de Bugie juſqu'à la riviere de Suffegmar.

AFRIQUE, ville. voyez *Elmadia.*

AGADES. *Agades.* Royaume de la Nigritie en Afrique. Il eſt entre le Saara au nort, le Niger au midi, & les Royaumes de Tombut & de Cano au couchant & au levant: Il a une ville capitale qui porte le même nom. On receuille une grande quantité de manne dans ce royaume, le Roy tire des grands droits des marchandiſes étrangeres, & il paye un tribut de cent cinquante mille ducats à celuy de Tombut.

AGADES. *Agades.* Petite ville du Saara en Afrique. Elle eſt ſituée dans le deſert de Lempta, à la ſource de la riviere de Nubia; environ à quarante lieuës de la ville de Lempta vers le midi.

AGAG. *Agaga.* Ville de l'Ethiopie. Elle eſt un peu au ſeptentrion du Lac de Zaire, & eſt capitale d'un petit Royaume qui porte ſon nom.

AGAN & PAGAN. *Agana, Pagana.* Ile de l'Archipel de St. Lazare partie de l'Ocean Oriental. Cette île n'eſt connuë que par la mort du célébre Magellan qui y fût aſſaſſiné en allant chercher les Iles Molucques.

AGAOS & AGOAS. *Agoaſi.* Peuples que les cartes de Sanſon mettent dans le Royaume de Bagamidri en Abiſſinie, entre le Nil & le Tacaze des Anciens.

AGARENIENS ou AGAREENS. *Agareni.* Peuples de l'Arabie Heureuſe. Ils ſe rendirent célébres ſous l'Empire de Trajan, pour s'être vaillamment defendus contre ce prince, & l'avoir obligé aprés des grandes pertes, de lever le ſiége d'*Agarena*, ou *Agranum* leur capitale. Ces peuples deſcendus d'Iſmael fils d'Abraham & d'Agar, ſont connus dans l'hiſtoire Ste. ſous le nom

nom d'Iſmaélites : ils ont été les autheurs & les propagateurs du Mahométiſme ſous le nom de *Sarrazins*.

AGATAS, voyez *Gates*.

AGATHONISI. voyez *Gatoniſi*.

AGDE. *Agatha*. Ville du Languedoc Province de France. Cette ville eſt ſur la riviere d'Erault à ſon embouchure dans le Golfe de Lyon, ce qui luy attire quelque commerce. Elle eſt à ſept lieuës de Narbonne & à dix de Monpellier, a un Evêché ſuffragant de Narbonne. l'Evêque en eſt ſeigneur temporel & prend le nom de Comte d'Agde.

AGEDA *Ageda*. Village du Portugal, ſitué dans la Province de Beira, ſur la petite riviere d'Agéda, entre la ville de Porto & celle de Coimbre. voyez *Coimbre*.

AGELLO. voyez *Ajello*.

AGEN. *Agenno*, *Aginum*, *Agimnum*, *Agennum Nitiobrigum*. Ville de France, ſituée en Guyenne ſur la Garonne, dans l'Agenois dont elle eſt la capitale. Agen eſt une des plus anciennes villes de France, elle eſt grande & bien ſituée, & a un Préſidial, une Sénechauſſée, & un Evêché ſuffragant de Bourdeaux. Elle eſt la patrie du célébre Scaliger.

AGENOIS. *Agimnenſis Tractus*. Contrée de France qui a eu autrefois titre de Comté. Elle fait partie de la Guyenne, & ſe trouve entre le Périgord, le Quercy, l'Armagnac & le Bazadois. C'eſt le païs des anciens *Nitiobriges*: ſes villes ſont Clairac, Villeneuve d'Agenois, Sainte Foy, Tonneins, Marmande, & Agen qui en eſt la capitale.

AGEROLA. voyez *Girola*.

AGGERHUS ou AGGERHUSLOT. *Aggerhuſia*. Forteresſe de la Norvegue, elle eſt ſituée ſur le Golfe d'Anſloye, vis à vis de la ville de ce nom, dont elle eſt eloignée environ d'une lieuë vers le couchant. Cette forteresſe donne le nom à un gouvernement de la Norvegue, & eſt le lieu de la reſidence du Gouverneur.

AGGERHUS *Aggerhuſia Prafectura*. Province de la Norvegue. Elle s'étend beaucoup du ſeptentrion au midi entre les Gouvernemens de Bahus, Bergen, Dronthen, la Suede & le Categat. Anſlo en eſt la ville capitale, & le Chateau d'Aggerhus ſiége de ſon Gouverneur, luy donne le nom. On y voit encore les villes de Friderickſtad, de Tonsberg, & de Skeen. Au reſte ſi on excepte de ce païs ce qui eſt le long des côtes du Categat & du Golfe d'Aſloye, tout le reſte n'eſt qu'affreuſes montagnes, qu'on nomme *Dofra Field*, où il n'y a que quelque peu d'habitans dans les vallées. Il ne laiſſe pas de rendre beaucoup au Roy de Danemarc à cauſe du revenu qu'on y tire de la pêche.

AGGIA. voyez *Aia*.

AGGIUL FELLANOS. *Philomelium*. Petite ville autrefois Epiſcopale. Elle eſt dans la Natolie vers la ſource du Madre.

AGHEM. voyez *Ghema*.

AGHER & AGBER. *Aghera*, *Aghera*. Bourg du Comté de Tirenne, en Ultonie Province d'Irlande. Ce bourg eſt dans la Contrée & à une petite lieuë de la ville de Clogher, & il a le droit de deputer pour le Parlement d'Irlande.

AGIA PARASCEVE. *Cubus Canopi*. Faux-bourg de la ville de Conſtantinople, dont il eſt ſeparé par un petit Golfe qui ſert de port à cette ville,

AGIOMAMA. voyez *Ajomama*.

AGIOMAMA. voyez *Caſtel Rampo*.

AGION OROS. voyez *Santo*, *Monte Santo*.

AGIOS ADRIANOS. voyez *Charia*.

AGISYMBA. *Agiſymba*. Ville du Royaume de Congo en Ethiopie. Ce lieu eſt dans le Duché de Batta, ſur la riviere de Lelunda, au deſſus de la ville de St. Salvador dont elle eſt éloignée de vingt lieuës.

AGLA. *Aegla*. Ville du Royaume de Fez, ſituée dans la partie méridionale de la Province d'Hasbat, ſur la riviere de Guarga, entre la ville de Fez & celle d'Arzille.

AGLAY & AGLON. voyez *Aquilée*.

AGLIE. *Aglia*. Château du Piémont, il eſt dans le Canavois, a titre de Marquiſat, & donne le nom à une des plus anciennes & des plus illuſtres maiſons du Piémont.

AGLIO, *la Cava dell' Aglio*. Ruïnes de l'ancienne ville d'*Algidum*. Elles ſont dans la Campagne de Rome, prés de la ville de Freſcati ſur la Montagne d'Aglio, & prés du bois qu'on nomme, *la Selva d' Aglio*.

AGMUNDESHAM. voyez *Amersham*.

AGNADEL & AGNIADELLO. *Agniadellum*. Village du Milanois, ſitué dans un petit païs, qu'on nomme la *Giera d' Adda*, entre la ville de Lodi & celle de Bergame. Ce village eſt célébre par la victoire que Louïs XII. Roy de France y remporta ſur les Venitiens l'an 1509.

AGNANO, i Bagni d'Agnano, *Aniana Therma*. Bains renommez & fort frequentez, ils ſont dans la Terre de Labour Province du Royaume de Naples, entre Cumes & Bajes.

AGNANO, *Anianus Lacus*. Lac de la Terre de Labour Province du Royaume de Naples, à

quelques milles de la ville de ce nom. Ce Lac eſt tout environné de Montagnes, il eſt extrémement profond & plein de Serpens. On en rapporte encore cette particularité, c'eſt que les bêtes, qui étant entrées dans une caverne voiſine, qu'on nomme la *Caverne du Chien*, & y étant ſuffoquées par l'odeur du Souffre, en ſont retirées & plongées dans ce lac; aprés quoy, elles reviennent d'abord de leur évanouïſſement. Il ſemble que toute autre eau rafraichiſſant l'animal, & diſcipant les vapeurs du ſouffre de même que celle-cy, pourroit bien faire la même merveille.

AGNETTEN & AGNETIN. *Agnetinum.* Bourg de Tranſilvanie, prés de la riviere d'Herpach, environ à huict lieuës de la ville d'Hermanſtat, du côté du nort.

AGNIADELLO. voyez *Agnadel.*

AGNO & CLANIO. *Clanius Fluvius.* Riviere du Royaume de Naples. Elle a ſa ſource aux montagnes qui confinent la Principauté Ultérieure, traverſe la Terre de Labour paſſant fort prés de Nola & d'Acerra; un peu plus loin d'Averſa elle forme le Lac de Patria, & ſe décharge peu aprés dans le Golfe de Gaéte, entre l'embouchure du Vulturne & les ruïnes de Cume. Cette riviere eſt auſſi apellée *Patria* dans quelques Cartes.

AGNON. *Morgantium.* Ville ruïnée dont on voit à peine les veſtiges. Elle etoit en Sicile ſur la riviere de Jaretta, entre la ville de Leontini & celle de Catania.

AGOAS. voyez *Agaos.*

AGOBEL. voyez *Moaſcar.*

AGOLA. *Agola.* Ville de l'Ethiopie, les cartes la mettent dant l'Abiſſinie, au midi de la montagne & de la ville d'Amara, entre la ville de Fungi & celle de Loſa.

AGORO. *Agorum.* Petite ville d'Italie. Elle eſt dans le Bellunois Province de l'Etat de Veniſe, ſur la riviere de Cordevol, à cinq lieuës de la ville de Feltri du côté du ſeptentrion.

AGOUSTE. *Auguſta.* Ville qui étoit bien fortifiée & ſituée dans une petite preſqu'île qu'on avoit iſolée, & dans laquelle on ne pouvoit entrer que par un pont de pierre; elle étoit ſur la côte orientale de la Vallée de Noto en Sicile, à l'orient de la ville de Leontini. Elle avoit un port fort grand & fort ſeur, & gardé par trois bons Châteaux. On remarque à l'honneur de cette ville, qu'elle donna retraite aux Chevaliers de St. Jean de Jeruſalem, lors qu'ils furent chaſſez de Rhodes par les Turcs, & avant que Charles Quint leur eût donné l'île de Malte, dont ils portent maintenant le nom. Agouſte n'eſt plus rien, elle a été entiérement abîmée & ſon port bouleverſé par un horrible tremblement de terre l'an 1693.

AGOUSTE, *Sinus Auguſtanus.* Petit Golfe de la Mer de Sicile, il a pris ce nom de la ville d'Agouſte qui étoit bâtie ſur ſes bords, & qui eſt maintenant ruïnée, de même que la ville de Megare qui luy avoit fait porter autrefois le nom de Golfe de Megare, *Sinus Megarenſis.*

AGOUT. *Agotius, Acutus.* Riviere du Languedoc Province de France. Elle a ſa ſource dans les montagnes de la Caune; aprés avoir reçeu pluſieurs petites rivieres & baigné Caſtres & Lavaur, elle ſe décharge dans le Tarn prés du bourg de Rabaſtein entre Albi & Montauban.

AGRA. voyez *Arga.*

AGRA. *Agra.* Royaume du Mogoliſtan en Aſie. Il eſt ſituée au milieu de ce grand Etat, entre les Royaumes de Delli, de Bando, de Mulvay, de Gualcor & de Narvar. Ce royaume eſt baigné par la riviere de Gemini qui le traverſe tout entier. On y remarque les villes de Scander, Anadipore, Fetipore, & Agra qui en eſt la capitale & qui l'a été de tout l'Empire.

AGRA. *Agra.* Ville du Mogoliſtan, ſituée dans le Royaume d'Agra ſur la riviere de Gemini, vis à vis de la ville de Secandra, qui, quoyque fort grande, n'eſt proprement qu'un Fauxbourg d'Agra. Cette ville eſt la plus grande des Indes, & comme elle étoit il n'y a pas fort long tems la capitale de tout l'Empire du Mogol, elle eſt pleine de palais des grands Seigneurs de la cour. Celuy du grand Mogol eſt d'une magnificence ſurprenante, un de ſes ornements nous fera juger du reſte. On aſſeure qu'on voit contre la muraille d'une de ſes galeries, deux ou trois ceps de vigne d'or avec leurs feuilles de même metal, émaillées de leurs couleurs naturelles, & chargées de grapes, dont les grains ſont des Emeraudes, des Rubis & des Grénats, & repreſentent au naturel les grains de raiſin verds & meuriſſans. On ajoûte que le Trône du Mogol eſt d'or maſſif, enrichi de Parles, de Diamans & d'autres Pierres préticuſes, & enfermé par une Baluſtrade toute d'or. Il y a dans ce palais un Serrail où ſont renfermées mille ou douze cens femmes, auſſi dit on qu'il a trois ou quatre lieuës de circuit, & qu'il eſt bien fortifié. La grandeur de ce palais, repond bien à celle de la ville dont on aſſeure qu'un homme à cheval fait à peine le tour dans une journée.

AGRAM. voyez *Zagrabia.*

AGRAMONT. *Agramontium.* Bourg autrefois

trefois fortifié. Il eſt ſur la riviere de Sio, dans la plaine d'Urgel en Catalogne, entre la ville de Lerida & celle de Solſona. Quelques Géographes penſent qu'il pourroit être l'ancienne ville de *Telobis* que les conjectures des autres placent au bourg de *Torcella*.

AGREDA. *Agreda*. Petite ville ou bourg d'Eſpagne. Ce lieu eſt ſur la riviere de Quilés dans la Caſtille Vieille, aux confins de l'Aragon, entre la ville de Tarracone & celle de Soria. voyez *Aldea el Muro*.

AGREDA. *Agreda*. Petite ville des Eſpagnols, ſituée au pied des montagnes dans le Royaume de Popayan Province de l'Amerique Méridionale. Agréda eſt environ à quarante lieuës de la ville de Quito du côté du nort & à trente cinq de la Mer du Sud du côté du levant.

AGRI, & ACRI. *Agrius*, *Aciris*. Riviere du Royaume de Naples. Elle prend ſa ſource dans le Mont Apennin aux confins de la Principauté Citérieure, paſſe à Marſico, traverſe toute la Baſilicate, & ſe décharge dans le Golfe de Tarente, entre l'embouchure du Sino & celle de la Salandrella.

AGRIA, EGER, & ERLA. *Agria*. Ville de la Haute Hongrie, ſituée ſur la riviere d'Agria, dans le Comté de Barzod, entre la ville de Peſt & celle de Torna. Cette ville eſt extrémement forte, elle a une tres bonne Citadelle nommée *Erla*, conſtruite ſur une éminence qui domine la ville. Les Turcs s'en rendirent maîtres l'an 1596. & les Imperiaux l'ont repriſe par un blocus de trois ans, en decembre 1687. & ils y ont trouvé cent cinquante piéces de Canon, Agria eſt Epiſcopale, & ſon Evêque eſt ſuffragant de l'Archévêque de Strigonie.

AGRIA. *Agria*. Petite riviere de la Haute Hongrie. Elle baigne la ville d'Agria dont elle prend le nom & ſe décharge environ trois lieuës au deſſous dans la Teiſſe.

AGRIGENTE. voyez *Gergenti*.

AGRIOMELA ou SALEMBRIA. *Sperchius*. Riviere de la Gréce. Elle a ſa ſource au Mont de Mezzovo, coule dans la Theſſalie, prés des frontiéres de la Livadie & ſe décharge au fond du Golfe de Négrepont, au lieu qu'on apelle *le Golfe de Zeiton*.

AGROMONTE & AGRIMONTE. *Grumentum* & *Pumentum*. Bourg du Royaume de Naples, ſitué dans la Baſilicate, prés de la Calabre, au couchant de la ville de Turſi. Agromonte a été autrefois une ville conſidérable avec Evêché qui a été uni à celuy de Marſico.

AGROPOLI. *Acropolis* Bourg ou petite ville du Royaume de Naples. Ce lieu eſt dans la Principauté Citérieure, ſur le Golfe d'Agropoli auquel il donne nom.

AGROPOLI, *Acropolitanus Sinus*. C'eſt la partie méridionale du Golfe de Salerne; il prend ſon nom moderne du bourg d'Agropoli.

AGUAS, la province de los Aguas, ou des Hamagazites. *Provincia Aguarum*, *Hamagazitarum*. Païs de l'Amerique méridionalle: Il prend ſon nom des principaux peuples quil'habitent. Il a plus de deux cens lieuës d'étenduë du couchant au levant, entre la riviere des Amazones au midi & celle de Putomaye au nort, depuis les frontiéres du Perou & du Popayan, juſqu'au confluant des deux rivieres dont on vient de parler. Ce païs eſt fort bon & fort fertile & n'eſt point dépendant des Eſpagnols.

AGUADA DE SAI DANIA. voyez *Saldania*, *Baye*.

AGAULAY. voyez *Ancud*.

AGUADA & AGADA. voyez *Ageda*.

AGUER le Cap d'Aguer ou de Guer. voyez *Ger*, Cap.

AGUJAS, AGUILHA & AGULHA. voyez *Aiguilles*, cap.

AGUILAR. *Aguilaria*. Bourg d'Eſpagne, ſitué dans la partie méridionale du Royaume de Navarre, prés de la Biſcaye & de la riviere de l'Ebre, entre la ville de Logrono & celle de Salvaterra.

AGUILAR, ſurnommée del Campo. *Aguilaria Campeſtris*. Bourg de la Caſtille Vielle en Eſpagne. Il eſt vers les confins de la Navarre ſur la riviere d'Alhama, entre la ville de Calahorra & celle de Soria, à trois lieuës de l'une & de l'autre.

AGUILAR, DEL CAMPO. *Aguilaria Campeſtris*. Bourg d'Eſpagne ſitué dans la Caſtille Vieille, à quinze lieuës de la ville de Burgos vers le nort, & à cinq de la ſource de l'Ebre. Ce bourg eſt aſſez conſidérable, & donne le nom à la Maiſon des Marquis *d'Aguilar*.

AGUSTA, LAGUSTA, LAGOSTA, & LASTRE. *Ladeſta* & *Celaduſſa*. Ile du Golfe de Veniſe. Elle eſt prés de la côte de Raguſe, au midi de l'Ile de Curzola du Duché de laquelle elle dépend.

AGUSTINI, Bourg de l'Ile de Candie, ſitué dans le Territoire de la ville de ce nom, environ à ſept lieuës de Caſtel Giropetra vers le couchant. On croit communément que ce bourg eſt l'ancienne ville de *Lyctus* ou *Lychium*. Il y a pourtant quelques Géographes qui diſent que *Lyctus* eſt entiérement détruite, & qu'on en voit les ruïnes prés de Giropetra.

AHAUSEN, AHUIS & AIIS. *Ahusia, Aimsa.* Ville de la Suéde. Elle eſt ſituée dans la Province de Bleking, ſur la Mer Baltique, à l'embouchure de la riviere d'Helleaa, un peu au deſſous de la ville de Chriſtianſtat. Elle a un bon port, grand & fort fréquenté.

AHER & AHR. voyez *Aar.*

AHLEN & AWLEN. *Alena.* Petite ville de la Suabe. Elle eſt ſituée dans le Comté d'Ottinguen ſur la riviere de Kocher. Ahlen eſt Ville Libre & Impériale.

AHUN. *Agedunum* & *Acedunum.* Bourg de France avec une Abaïe. Il eſt dans la Marche du Limouſin, ſur la Creuſe, à trois lieuës de la ville de Gueret du côté de l'orient.

AHUYS. voyez *Ahauſen.*

AJA. *Himella.* Petite riviere de la Terre Sabine, dans l'Etat de l'Egliſe. Cette riviere ſe jette dans le Tibre prés de Magliano.

AJA. *Allia.* Petite riviere de la Terre Sabine dans l'Etat de l'Egliſe. Elle ſe décharge dans le Tibre prés de Monte Rotondo. Elle eſt célébre, par la victoire que Brennus chef des Gaulois Sénonois y remporta ſur les Romains, & par la défaite de la famille des Fabiens, qui avoient entrepris de faire ſeuls la guerre aux Veïens.

AJABIRE, & AYABIRE. *Ajabira.* Petite ville de l'Amerique méridionale. Elle eſt dans le Perou entre la ville de Cuſco & le Lac de Titicaca.

AJAN. voyez *Ayan.*

AJACCIO. voyez *Ajazzo.*

AJALUNI & AJALVAY. *Aja, Hagia.* Bourg ou Petite ville de la Natolie, ſitué entre la riviere de Madre & l'île de Rhodes, dans l'ancienne Carie, qu'on nomme maintenant *Aidinelli.*

AJAZZO, ADJAZZO & AJACCIO. *Iſſus* & *Adjacium.* Ville de la Natolie, ſituée dans la partie occidentale du Béglierbéglic d'Alep, au ſeptentrion d'Alexandrette. Ajazzo eſt une aſſez bonne ville; elle a un bon port ſur un Golfe de la mer Méditerranée auquel elle donne le nom.

AJAZZO, *Adjacii Sinus* autrefois *Sinus Iſſicus.* Golfe de la mer Méditerranée. Il eſt entre les côtes de la Syrie, de l'ancienne Cilicie, & de l'île de Cipre; il prend ſon nom de la ville d'Ajazzo, qui eſt bâtie ſur ſes bords.

AJAZZO & AJACCIO. *Adjacium.* Autrefois *Urcinium.* Bonne ville de l'île de Corſe, dont elle a été autrefois la capitale. Elle eſt ſituée ſur la côte occidentale de l'île, au bord d'un Golfe qui porte ſon nom, & qui luy ſert de port; elle a une bonne Citadelle & un Evêché ſuffragant de Piſe.

AJAZZO, voyez *Roſſo, Capo Roſſo.*

AICHSTAT & EYCHSTET. *Aiſtadium, Quercopolis,* autrefois, *Ala Nariſca.* Ville Epiſcopale de la Franconie en Allemagne. Elle eſt ſituée dans l'Evêché de même nom, dont elle eſt la capitale, & ſur la riviere d'Altmul. Elle a une bonne Citadelle, & ne dépend que de ſon Evêque de même que tout ſon Diocéſe. voyez *Naſſavels.*

AICHSTAT *Aiſtadienſis* vel *Quercopolitanus Epiſcopatus.* Petit Etat du Cercle de Franconie en Allemagne. Cet Etat s'étend d'orient en occident, le long de la riviere d'Altmul, l'eſpace de dix-huict lieuës; ſa largeur n'eſt pas grande, il a environ cinq lieuës vers l'orient, & trois du côté de l'occident. Ce païs eſt aſſez fertile, quoy que couvert de bois en quelques endroits: il eſt environné du côté du couchant par le Marquiſat d'Anspach, & vers le levant par le Duché de Neubourg & le Palatinat de Baviere. Ses villes principales ſont Guntzenhauſen, Dolnſtein, & Aichſtat qui en eſt la capitale; celle de Weiſſembourg qui y eſt enclavée n'en depend pourtant pas, elle eſt Imperiale & Libre. L'Evêché d'Aichſtat eſt ſuffragant des Archévêques de Mayence qui le fonderent l'an 748. Son Evêque eſt Prince de l'Empire, & a un chapitre compoſé de ſeize Chanoines Capitulaires & onze Domiciliez, entre leſquels il y a un Prévôt, un Doyen, un Cuſtode, un Chantre, un Ecolâtre & un Cellérier.

AIDINELLI & AIDIN-ILI. *Aidinia, Caria.* Petit païs de la Natolie, ſitué dans le Béglierbéglic du même nom. Ce païs repond preſque entiérement à l'ancienne Carie. Il a la riviere de Madre & le Germian au nort, le Mentéſelli au levant; l'Archipel & la mer Méditerranée le baignent au couchant & au midi. On n'y voit rien de remarquable que la ville de Melazzo, & celle d'Aidinelli qui a donné le nom à tout le païs.

AIDINZIC. *Aidinia Parva.* Petit païs de l'Aſie dans la Natolie Propre, le long du Detroit de Gallipoli; il eſt une partie de l'Ancienne Troade. Aveo ou Abyde en eſt le lieu principal.

AIDONA. voyez *Aiduni.*

AIDUACAL. voyez *Atlas.*

AIDUNI. *Aidunum.* Petite ville de la Vallée de Noto en Sicile. Elle eſt vers les confins de la Vallée de Demona, au pied des montagnes, entre la riviere de Jaretta & celle de St. Paolo.

AJELLO. *Tylleſium.* Petite ville de la Calabre Citérieure. Elle eſt ſituée ſur une montagne,

gne, prés du Cap de Corica ou Corace, entre la ville d'Amantea & celle de Martorano.

AIGLE. *Ad Aquilas. Aquila.* Village d'Allemagne, situé dans le Diocése de Treves sur la Moselle, vis à vis de l'embouchure de la Sare, à deux lieuës au dessus de la ville de Treves dont on asseure qu'il étoit autrefois un fauxbourg. On voit dans ce village un Mausolée fort ancien, élevé de soixante & dix pieds, en forme de Pyramide posée sur un plan quarré.

AIGLE. *Aquila, ad Aquilas.* Bourg ou petite ville de la Suisse. Ce lieu est situé dans le païs de Vaud, vers le païs de Vallais & le lac de Geneve : il est le chef d'un gouvernement qu'on apelle *les quatre Mandemens d'Aigle*, & qui apartient au Canton de Berne.

AIGLE. *Aquila, ad Aquilas.* Petite ville de la Haute Normandie. Elle est sur la Rille prés de sa source, entre la ville de Seez & celle d'Evreux.

AIGLE. *Catharistes.* Cap de la Côte de Provence. Il est environ à une lieuë de la petite ville de la Ciotat, entre celles de Marseille & de Toulon.

AIGUEBELLE. *Aquabella, Aqua Pulchra.* Village du Dauphiné province de France. Ce lieu est situé dans le Valentinois, sur la petite riviere de Berre, à deux lieuës de la ville de St. Paul trois Chateaux. Aiguebelle a une Abaïe, qui est la seule chose qui la rend considérable.

AIGUEBELLE. *Aquabella, Aqua Pulchra.* Petite ville de la Savoye. Elle est située sur la riviere d'Arc, à la frontiére de la Maurienne entre la ville de Chambéry, & celle de Moustier. Aiguebelle est capitalle d'un Mandement qui porte son nom; on voit à une lieuë de cette ville, de l'autre côté de l'Arc en tirant vers le midi, le lieu nommé la *Charboniére*, qui est un bon fort situé sur le sommet d'une montagne.

AIGUEPERSE. *Aqua Sparsa* & *Aqua Sparsa* ou *Calida.* Ville de l'Auvergne en France, située à cinq lieuës de la ville de Clermont du côté du nort. Aigueperse est la capitale du Duché de Montpensier ou Dauphiné d'Auvergne. Le Château de Montpensier, qui étoit au dessus de cette ville, & que sa situation & ses fortifications rendoient fort considérable fût démoli l'an 1634.

AIGUES-MORTES. *Aqua Mortua.* Petite ville de France, située dans le Bas Languedoc, au midi de Nîmes, sur un petit Golfe qui a été autrefois un bon port, que les sables ont gâté. Cette ville n'est considérable, que par la grande quantité de sel qui se fait sur la côte voisine, & qui se transporte à Aigues-Mortes, où sont les magasins & le siége de la Gabelle. Quelques Géographes apellent Aigues-Mortes, *Fossa Mariana*, le *Fossé de Marius*, s'imaginans que le Canal que ce Consul Romain tira du Rhône, passoit à cette ville : mais il y a beaucoup plus d'aparence que ce canal étoit en Provence, & qu'il passoit au village de *Foz*, qui en conserve encore le nom.

AIGUES VIVES ou AIGUEVIVE. *Aquaviva.* Village de la Touraine en France. Il est à deux lieuës de la ville de Montrichand du côté du midi. Ce village a une Abaïe, la seule chose qui le rend considérable.

l'AIGUILLE, AGULHA, ou l'Ile de Gale. *Acus.* Ile de l'Océan Ethiopien. Elle est au septentrion de l'Ile de Madagascar, & au levant de Quiloa ville du Zanguebar; sur le 85 dégré de longitude & sur le 9 de latitude.

AIGUILLES. *Acuum Caput.* Cap de la Côte des Caffres en Afrique. Il est un peu à l'orient du Fameux Cap de Bonne Esperance.

l'AIGUILLA, ou la Montagne inaccessible. *Acus, Mons inaccessus.* Petite Montagne, ou plûtôt rocher médiocrement haut, fait en forme de pyramide renversée, plus large vers le sommet que vers le pied. Il est dans le Dauphiné, au Quartier qu'on nomme le Païs de Trieves, à quatre lieuës du bourg de Mens du côté de l'occident, & à cinq de la ville de Die du côté du nort. Ce rocher est une des fameuses merveilles du Dauphiné; fort petite merveille; il seroit sans doute difficile de grimper jusques au sommet de ce roc; mais il est si peu de chose, qu'il y a bien d'aparence que jamais persone n'a eu envie d'y monter, & que tout ce qu'on en dit ne sont que des fables.

AIGUILLON ou EIGUILLON. *Aiguillionum.* Bonne ville de France, située en la Province de Guienne dans l'Agénois, au Confluant du Lot & de la Garonne, entre la ville d'Agen & celle de Nerac. Aiguillon a titre de Duché.

AILA & EILA. *Aila, Eila.* Petite ville [illegible] Arabie Petrée, située sur le Golfe Arabique ou Mer Rouge, à l'occident septentrional de la ville d'El Tor.

AILESBURI. *Aeglesburgus.* Bourg de l'Angleterre Mitoyenne. Il est dans le Comté de Buckingam, sur la riviere de Tame, à cinq lieuës de la ville d'Oxford du côté de l'orient.

AILZAL & AILZE. *Ailza.* Petite Ile, ou plûtôt Rocher sur lequel on a bâti une tour. Il est dans le Golfe de Cluyd, au midi occiden-

tal

tal de l'Ecoſſe, entre l'Ile d'Arren & les côtes du Comté de Galloway.

AIMERIES. voyez *Ameries.*

AIN. *Ens, Indus, Indis, Idanus* & *Danus.* Riviere de France. Elle ſort du pied du Mont Jura, dans le Bailliage de Salins partie de la Franche Comté, traverſe une partie de cette Province, & toute la Breſſe; ſans baigner aucun lieu conſidérable que le bourg de Noſeroy, & ſe décharge dans le Rhône à quelques lieuës au deſſus de Lyon. Cette riviere porte auſſi le nom de *Dain* en quelques cartes.

AIN-KEMS. voyez *On.*

AINAN. voyez *Hainan.*

AINAY. voyez *Aiſnay.*

AINCOPELTZ HOKELL. voyez *Amcopeltz.*

AINDRE. *Antrum.* C'étoit autrefois une Ile de la Brétagne. Elle étoit à l'embouchure de la Loire, à trois lieuës au deſſous de la ville de Nantes. St. Hermeland s'y retira & y fit bâtir un Monaſtére, qui a été englouti par les eaux avec toute l'Ile.

AINDRE. *Anger, Ingeris.* Riviere de France. Elle coule dans la Province de Berry, où elle baigne Chateau-Roux & Chatillon ſur l'Aindre; & ſe décharge dans la Loire, entre l'embouchure du Cher & celle de la Vienne.

AINS. voyez *Ain.*

AINZA ou AINSA. *Ainſa.* Petite ville d'Eſpagne. Elle eſt dans le Royaume d'Arragon, au confluant de la riviere d'Ara & de celle de Cinga. Ainza eſt capitale du petit Païs de Sobrarbe, qui eût autrefois titre de Royaume. Quelques Géographes croyent que cette ville eſt celle qu'on apelloit anciennement *Succoſa*, laquelle quelques autres placent à Saz de Surta bourg de l'Arragon, ſitué ſur la riviere de Vero, à ſix lieuës au deſſus de Balbaſtro.

AJOMAMA. *Torone.* Petite ville de la Romelie. Elle eſt dans la Macédoine ſur le fond du Golfe d'Ajomama.

AJOMAMA, le Golfe d'Ajomama ou de Ste. Anne. *Toronicus Sinus.* Golfe de l'Archipel. Il eſt dans les côtes de la Macé[illegible] au nort de celuy de Salonichi, dont il n'eſt ſéparé que par une petite preſqu'Ile qu'on nomme Capo Caniſtro, il prend ſon nouveau nom de la ville d'Ajomama qui eſt ſituée ſur ſes côtes.

AJORA. voyez *Ayora.*

AIRE. *Aturium, Acurium, Aturenſium,* ou *Atyrenſium Civitas, Vicojulium, Martianum.* Ville de France. Elle eſt dans la Gaſcogne Propre, dont elle eſt la capitale, & ſituée dans un païs fort fertile ſur la riviere d'Adour, à quatre lieuës au deſſus de St. Sever. Aire a été autrefois capitale du Royaume des Wiſigoths, & on y voit encore prés de l'Adour les ruïnes du Palais d'Alaric. Elle n'eſt plus ſi conſidérable, quoy qu'elle ait un Evéché ſuffragant d'Auch.

AIRE, que les Flamans apellent Arien. *Aria, Æria, Heria.* Ville des Païs-Bas, ſituée dans l'Artois, ſur la riviere de Lys, qui la ſepare en deux, elle eſt à trois lieuës de St. Omer, avec laquelle elle a communication par un canal. Elle eſt aſſez belle, extrémement forte, & ſoûtenuë par un tres bon Château. Les François la prirent le 31. Juillet 1676 & ils la poſſédent encore.

AIRE & AIRU. voyez *Ayr.*

AIRVANT. *Aureavallis.* Abaïe de France ſituée dans le Poitou.

AIRY. *Airiacum.* Village de l'Auxerrois dans le Duché de Bourgogne, prés de la petite ville de Clamency. On tint en ce lieu un Synode National ſous Benoit VIII.

AISNAY. *Athanacum.* Abaïe de France. Elle eſt dans la ville de Lyon, au Confluant de la Saone & du Rhône.

AISNE & AYSNE. *Axona, Axonia.* Riviere de France. Elle naît de deux ſources qui ſont toutes deux dans le Duché de Bar, dont l'une paſſe à Clermont, & l'autre à Ste. Menehout, elles ſe joignent aux confins de la Champagne, aprés quoy, elle baigne Rethel, Château Porcien, Soiſſons, & aprés avoir receu pluſieurs petites rivieres, elle ſe décharge dans l'Oyſe, au deſſous de la ville de Noyon.

AISO. *Oeaſo, Alarle.* Place d'une ancienne ville d'Eſpagne. Elle eſt dans le Guipoſcua à deux lieuës de Fontarabie & à trois de St. Sébaſtien, qui a été bâtie de ſes ruïnes.

AITON. voyez *Ayton.*

AITONA & AYTONA. *Actiſona.* Bourg d'Eſpagne, ſitué dans la Catalogne ſur la riviere de Ségre, entre Lérida & Méquinença. voyez *Méquinença.*

AIX. *Aqua Gratiana.* Ville de la Savoye, ſituée prés du Lac du Bourget entre la ville de Chambéry & celle de Rumely. Cette ville eſt ancienne, & a titre de Marquiſat, mais elle eſt petite & mal bâtie; elle n'a rien de conſidérable que ſes eaux minérales, où il va tous les ans un grand nombre des gens, pour en boire & pour s'y baigner. Ses bains ſont l'ouvrage des Romains, & ils furent reparez par l'Empereur Gratien dont cette ville portoit le nom.

AIX. *Aqua Sextiæ, Aquenſis Civitas.* Ville

de

de France, capitale de la Provence. Elle eſt à cinq lieuës de Marſeille, vers le nort, en une ſituation fort agréable, ſur la petite riviere d'Arc. Cette ville eſt fort ancienne. On croit communément que *Cajus Sextius Calvinus*, dont elle porte le nom, la fonda l'an 630. de Rome; il y a pourtant des hiſtoriens qui croyent, quelle eſt plus ancienne, & que Cajus Sextius ne fit que la reparer. Veſpaſien luy donna le droit de Colonie, & Conſtantin le Grand l'érigea en Métropole, dont les Evêques d'Apt, de Riez, de Frejus, de Gap & de Siſteron, ſont les Suffragans. Elle a un Parlement qui juge en dernier reſſort toutes les affaires de la Province, une Cour des Aides & des Finances, une Cour des Comtes, une Généralité, des Thréſoriers de France, & une Cour de Monoyes. Elle eſt auſſi le ſiége du Lieutenant Général du grand Sénéchal de la Province. Elle a une Univerſité fondée par le Pape Alexandre V. l'an 1409, & rétablie par le Roy Henry IV. l'an 1603. Outre tous ces ornements, elle eſt tres conſidérable par elle même. Elle n'eſt pas des plus grandes de France; mais elle paſſe pour la mieux bâtie; ſes ruës ſont grandes, droites & propres, ſes maiſons fort hautes & fort bien bâties, on n'y voit preſque par tout que pierres de taille: le Palais des anciens Comtes de Provence, où l'on rend maintenant la juſtice eſt tres magnifique. Mais ce qu'il y a de plus conſidérable à cét égard, eſt une ruë qu'on apelle le *Cours*, longue environ d'un quart de lieuë; on y voit une belle allée, une grande fontaine au milieu, & ſur les deux côtez des magnifiques maiſons qui ſont toutes ſéparées, d'une ſtructure toute différente les unes des autres, & où l'on ne voit que pierres de taille. Les Curieux remarquent encore dans cette ville, deux Antiquitez conſidérables: Le Tombeau de René Roy de Jeruſalem dans l'Egliſe des Carmes, & le Baptiſtaire St. Sauveur, où l'on dit qu'on Sacrifioit autrefois à Bahal; les fonds Baptiſmaux ſont de marbre blanc, ils ſont ſoûtenus par huict colomnes de même matiére, la tout d'une admirable ſtructure. Cette ville eſt gouvernée par deux Conſuls annuels qui ſont les Procureurs de toute la Province, dont l'un eſt toûjours Gentilhomme poſſedant Fiefs. Au reſte on n'entend plus parler à Aix de ces bains célébres dont elle a emprunté ſon nom.

AIX LA CHAPELLE. *Aquisgranum*, *Aqua Grani*. Ville Libre & Impériale de la Baſſe Allemagne. Elle eſt ſituée entre des montagnes en un valon fort agreable, aux confins des Duchez, de Juliers & de Limbourg; entre Liége, Cologne, Juliers, Maſtrict, & Ruremonde; dont la plus éloignée ne l'eſt que de dix à onze lieuës. Cette ville eſt fort ancienne, elle fût pillée & brulée par les Huns, réparée, agrandie & embellie par Charlemagne, qui y fit ſon ſejour ordinaire & qui y eſt mort. On y voit encore le tombeau de cét Empereur ſoûtenu par quatre Anges, & on y garde ſon baudrier, ſon épée, & l'Evangile, dont il ſe ſervoit, écrit en lettres d'or. Toutes ces choſes ſont employées au Sacre & au Couronnement des Empereurs, qui devroit ſe faire en cette ville ſelon la conſtitution de la Bulle d'Or; mais comme on ſe diſpence ſouvent de cette formalité, les Magiſtrats d'Aix ſont obligez à les envoyer au lieu qu'on deſtine à cette cérémonie. Au reſte cette ville eſt ſous la protection des Ducs de Juliers, & annexée au Cercle de Weſtphalie. Elle fût autrefois gouvernée par des Magiſtrats, en partie Catholiques Romains, & en partie Proteſtans, & elle eſt encore célébre par ſes bains, dont elle a pris ſon nom. Les Allemans la nomment *Ach*, & les Flamans *Aken*.

AIZU. *Aizua*. Ville de l'Aſie. Elle eſt ſituée ſur la côte orientale de l'Ile de Niphon, la principale de celles du Japon. Aizu eſt capitale d'un petit Royaume qui porte ſon nom.

AKADIN. voyez *Acn*.

AKAS. voyez *Acaxi*.

AKEN. voyez *Aix la Chapelle*.

AKERHUYS. voyez *Aggerhuyſſot*.

AKERMAN. voyez *Bialogrod*.

AKERSUND. *Acherſunda*. Ile du Catégat. Elle eſt ſur la côte méridionale de la Norvegue, entre la ville de Fridericksſtat & celle de Tonsberg.

AKILL. *Achilia*. Deux petites Iles de même nom, ſéparées ſeulement par un petit canal. Elles ſont dans l'Océan ſeptentrional, ſur les côtes de l'Irlande vis à vis du Comté de Mayo.

ALABANDA. voyez *Eblebanda*.

ALADULI. *Aladulia*. Contrée de L'Anatolie en Aſie. Ce païs eſt ſitué entre les montagnes qu'on apelle *l'Antitaur*, & qui le ſéparent de l'Amaſie au nort, & de la Caramanie au couchant; il a la Mer Méditerranée au midi, & l'Euphrate avec le Mont Aman, le ſéparent au levant de la Turcomanie, du Diarbeck & de la Syrie. Il comprend la petite Arménie des Anciens & la partie orientale de la Cilicie. L'Aladulie a eu autrefois ſes Rois particuliers; Selim prémier Empereur Turc s'en mit en poſſeſſion, aprés avoir fait couper la tête à Uſſiagel

ſon dernier Roy, qui étant trahi par le Général de ſes troupes, tomba entre les mains de cét Empereur. Aujourdhuy l'Aladulie eſt diviſée en deux parties; la ſeptentrionale, renfermée entre le Taur, l'Antitaur & l'Euphrate, eſt un Beglierbeglic qui porte le nom de Maraſch ſa ville capitale; & la partie méridionale ſituée entre le Taur & la Mer Méditerranée, (où l'on remarque les villes d'Ajazzo, & d'Adena) eſt jointe au Beglierbeglic d'Alep.

ALAGON. *Allabona, Alavona.* Petite ville d'Eſpagne. Elle eſt dans le Diocéſe de Saragoçe en Arragon, ſur la riviere de Xalon, un peu au deſſus de ſon embouchure dans l'Ebre.

ALAINS. *Alani.* Anciens Peuples de la Sarmatie Européene. Cluverus les met dans la Moſcovie, ſur le bord gauche ou ſeptentrional du Doniec; & d'autres dans la Lithuanie. Quoy qu'il en ſoit, ces Peuples Barbares ſortirent de leur païs à la fin du 4. Siécle & au commencement du 5. ils ſe joignirent aux Vandales dans les Gaules; ou ils firent d'étranges ravages: en ſuite ils paſſerent dans l'Eſpagne.

ALAIRAC. *Caſtrum Alairaci.* Village du Bas Languedoc. Il eſt entre la ville de Narbone & celle de Carcaſſonne.

ALAIS. voyez *Alets.*

ALAMON. voyez *Ventavon.*

ALAN. *Alanus.* Riviere d'Angleterre. Elle coule dans la partie ſeptentionale du Comté de Cornouaille, & ſe décharge dans la Mer à l'entrée du Golfe de Briſtol, au bourg de Padeſtow.

ALANDT. *Alandia.* Ile de la Mer Baltique. Elle eſt à l'entrée du Golfe de Bothnie & fort prés de celuy de Finlande; & a titre de Comté dépendant des Suédois; la Forteresſe de Caſtelholm eſt le ſeul lieu conſidérable de cette île. On prétend qu'Aland, & les îles voiſines ſont nommées *Eggiaford*, & qu'elles ſont les mêmes qu'on apelloit anciennement *Oones* & *Oxiana Inſula*, que d'autres croyent plus vrai ſemblablement être les îles d'Oeſel & de Dagho.

ALANDRIANA. *Maandria.* Ville de la Gréce, ſituée dans l'Epire, prés de la ville de Sopoto & des montagnes de la Chimére.

ALANIS. *Ancanicum.* Autrefois ville, maintenant village d'Eſpagne, ſitué dans l'Andalouſie, vers les confins de l'Eſtramadure d'Eſpagne, au ſeptentrion oriental de la ville de Séville.

ALANGUER. *Alanguera, Alanguerum.* Petite ville du Portugal. Elle eſt dans l'Eſtramadure proche du Tage, entre la ville de Lisbonne & celle de Leiria. Elle donne ſon nom à un grand Territoire dans lequel la ville de Lisbonne eſt renfermée. Au reſte on croit communément qu'Alanger eſt la ville nommée anciennement *Jerabrica.* Quoy que quelque Géographes la mettent à *Povos* village qui eſt environ à une lieuë d'Alanger.

ALARBES. *Alarbi.* C'eſt le nom de certains Arabes établis dans la Barbarie, & qui ne vivent preſque que de brigandage.

ALARCON. *Illarco.* Bourg ou petite ville d'Eſpagne, ſituée dans la Caſtille Nouvelle ſur la riviere de Xucar, à dix lieuës au deſſous de la ville de Cuença. Quelques Géographes croyent qu'Alarçon eſt l'ancienne *Lacuris* que d'autres placent à Loquera, bourg de la Caſtille Nouvelle, aux confins de la Murcie.

ALARO. *Sagra.* Riviere du Royaume de Naples. Elle coule dans la Calabre Ultérieure, ayant ſa ſource au mont Apennin, & ſe déchargeant dans la Mer Ionienne au midi du bourg d'Arucito. Elle baigne le bourg de Caſtel Vetere & n'eſt remarquable que par une grande victoire que les anciens Locriens y remporterent ſur les Crotoniates.

ALASCHEHIR. *Alaſchehira.* Ville d'Aſie. Elle eſt dans le Germian en Natolie. Quelques Géographes croyent qu'elle eſt l'ancienne ville de la Grande Phrygie, nommée *Hyplus* & *Hypſopolis*; mais d'autres jugent qu'*Alaſchehir* eſt le nom que les Turcs donnent à l'ancienne Philadelphie. voyez *Philadelphie.*

ALATOF, OLOTIEF & ANAETOA. *Alatofa, Alatiofa, Anatoa.* Grande chaîne de montagnes, que Mr. Witſen met dans ſa nouvelle Carte de la Tartarie. Elle s'étend depuis la Contrée de Paſcatir vers les ſources du Jaick, preſque juſque à ſon embouchure, tout le long de ſa rive orientale. Elle a divers noms, ſelon les diverſes contrées. Dans le Papcatir on l'apelle *Oeralsk, Oelotawa, Ural* ou *Yſer Geberchte*, c'eſt à dire la *Montagne du Fer*; vis à vis le lac de Jaick, il luy donne le nom de *Sorantowa*: au midi de celle-cy il place la Montagne Propre *d'Alatof* qui eſt la plus étenduë: aprés en deſcendant toûjours vers le midi, il met le *Sout Bergen* c'eſt à dire, les *Montagnes de Sel*, & enfin celles de *Urack.* Au reſte Mr. Witſen marque que la partie ſeptentrionale de ces montagnes eſt un païs fort fertile, & qu'on y trouve du fer, du criſtal, des grénats faux, & des carriéres d'Albâtre, & il y place les montagnes que les anciens nommoient *Rhamnici* ou *Rhimnici Montes.*

ALATRI. *Alatrium, Alatrum, Aletrium.* Ville fort ancienne de l'Italie. Elle eſt ſituée ſur une

une colline dans la Campagne de Rome, vers la frontiére de la Terre de Labour, environ à deux lieuës de la ville de Veroli du côté du nort. Alatri a un Evêché suffragant immédiatement du Pape.

ALAVA & ALABA. *Alava* & *Alaba*. Petit Païs d'Espagne. Il a été de la Navarre, en suite de la Biscaye, & il est maintenant uni à la Castille Vielle : il s'étend le long de l'Ebre, & ses lieux principaux sont Trevinno, Salvatierra, & Victoria qui en est la capitale.

ALAVA. *Alaba*. Autrefois ville des Celtibériens en Espagne; maintenant village de l'Arragon, situé sur la riviere de Xiloca dans l'Evêché de Tervel, à cinq ou six lieuës de la ville de ce nom.

ALAUTA. *Alauta*. Grande riviere de la Turquie en Europe. Elle prend sa source dans les Monts Krapacks dans la partie septentrionale de la Transilvanie, prés de la petite ville de Czyck qu'elle baigne; en suite elle passe prés de Brassow & d'Hermanstad, & entrant dans la Moldavie, elle arrose la petite ville d'Alauta, & va décharger ses eaux & celles qu'elle a reçeu de plusieurs petites rivieres dans le Danube, entre la ville de Widdin & celle de Nicopolis.

ALAUWAY. *Aluva*. Bourg de l'Ecosse méridionale. Il est dans la Province de Fife prés de l'embouchure du Tay.

ALB. Campagne du Duché de Wurtemberg. Elle est dans la Foreſt Noire, joignant le bord oriental du Neckre; elle conserve le nom d'un ancienne ville d'Allemagne qu'on nommoit *Alba*.

ALBA GIULIA. voyez *Weissembourg*.

ALBA GRÆCA. voyez *Belgrade*.

ALBA LONGA. *Alba Longa*. C'est le nom de la plus ancienne ville d'Italie. Elle étoit capitale du Royaume des Latins, & résista long tems à l'ambition de Rome, qui étoit sa colonie. Enfin elle fût ruïnée par Tullus Hostilius, aprés avoir subsisté 300. ans. Elle étoit proche de la petite ville d'Albano, qui a été bâtie de ses ruïnes. Cette ville s'étendoit en long sur une colline, entre le bord du lac Albano & la montagne de ce nom, & se fût à cause de cette forme qu'elle fût apellée *Alba Longa*.

ALBA. *Alba Pompeia*. Petite ville de l'Italie. Elle est dans le Montferrat Savoyar sur la riviere de Tenaro, entre la ville d'Asti & celle de Cheraſco. Elle a un Evêché suffragant de Milan, mais elle déchoit tous les jours.

ALBANA. voyez *Albona*.

ALBANIE. *Albania Superior*. On apelle aussi ce païs *Arnaut*. Il est dans la Gréce, borné au nort par la Dalmatie & par la Servie, au levant par la Macedoine, au midi par l'Epire & au couchant par la Golfe de Veniſe. Ce païs est fort fertile & fort peuplé; on y voit un grand nombre de bonnes villes; *Ochrida*, *Albanopoli*, *Larta*, *Antivari*, *Valona*, *Botronto*, *Dolcigno*, *Durazzo*, *Aleſſio* &. *Scutari* qui en est la capitale ou selon d'autres *Croiſa*. Presque tous les habitans de ce païs sont Chrêtiens Grecs ou Latins. Le Grand Seigneur dont il depend en tire de bonnes troupes, particuliérement de la Cavallerie, connuë sous le nom d'Arnautes? Au reste l'Albanie étoit autrefois une partie du Royaume de Macedoine. Elle avoit plus d'étenduë qu'elle n'en a aujourdhuy, conprenant l'Epire qu'on nommoit, la Basse Albanie. *Albania Inferior* & l'Ile de Corfou, qui apartient aujourdhuy aux Venitiens.

ALBANIE, la Mer d'Albanie. *Mare Albania*. C'est la partie orientale du Golfe de Veniſe, vers les côtes de l'Albanie.

ALBANIE. *Albania*. Ancienne Contrée de l'Asie, elle étoit le long de la côte occidentale de la Mer Caſpienne, & Albana en étoit la ville Capitale. Elle est maintenant appellée le *Dagheſtan* partie de la Zuirie. voyez *Dagheſtan*.

ALBANIE. *Albania*. On donnoit autrefois ce nom à toute l'Ecosse, maintenant il est particulier à un Comté qu'on nomme autrement *Braid-Albain*. voyez *Braid-Albain*.

ALBANO. *Albanum*. Petite ville de l'Etat de l'Egliſe. Elle est dans la Campagne de Rome, à quatre lieuës de cette capitale. Elle a titre de Principauté apartenant à la Maiſon de Savelli; & un Evêché, qui est toûjours poſſedé par un des six plus anciens Cardinaux. Elle a été bâtie des ruïnes d'*Alba longa*, ville fort ancienne du Latium, & qui fût détruïte par Tullius Hoſtilius Roy de Rome, aprés avoir subsisté cinq cens ans.

ALBANO & MONTE ALBANO. *Albanum*. Petite ville du Royaume de Naples. Elle est dans la Basilicate, entre la riviere d'Agri & celle de Salandrella, environ à deux lieuës de la ville de Turſi du côté du nort. Albano est considérable par la fertilité de son terroir, & par le sejour qu'y font plusieurs familles nobles.

ALBANOPOLI. *Albanopoli*. Ville de l'Etat du Turc en Europe. Elle est dans l'Albanie, dont elle étoit autrefois la capitale. Sa situation est aux confins de la Macédoine, sur la riviere de Drin, à dix lieuës au dessus de l'Ocrida. Les fortifications & même les murailles d'Albanopoli ont été démolies.

ALBANY. *Albania Nova*, *Albania Colonia*. Fort avec un grand nombre d'habitations, appellé autrefois le *Fort d'Orange*. Ce lieu eſt dans l'Amerique ſeptentrionale, au païs nommé la *Nouvelle York*, & autrefois le *Nouveau Pais-Bas*, ſur le fleuve de Nort vers ſa ſource.

ALBARAZIN. *Albarazinum*, *Lobetum*. Ville d'Eſpagne ſituée dans l'Arragon, ſur la riviere de Guadalaviar, environ à quatre lieuës de la ville de Tervel du côté du ſeptentrion. Albarazin a un Evêché ſuffragant de Saragoçe.

ALBAIN. voyez *Albanie* 4.

ALBAZIN & LABASIN. *Albaſinum Labaſinum*. Ville de la Grande Tartarie, ſituée ſur la riviere d'Amur, ou Yamour, dans la province de Dauria. Cette ville eſt ſur le 122 degré de longitude & le 54 de latitude; à trois mois de chemin de la ville de Moſkow, & ſeulement à trois ſemaines de celle de Pecking, ſelon la relation du pere Avril Jeſuite, qui s'accorde fort bien avec la Carte de Mr. Witſen. Cette ville apartient aux Moſcovites, & elle eſt un des chemins, par lequel les marchands vont de Moſkow à Pecking par terre: elle a une bonne forteresſe, pour ſe defendre contre les Tartares Monguls & contre les Chinois.

ALBE. voyez *Alba*.

ALBE ROYALE, & STULWEISSEMBOURG. *Alba Regalis*. Ville de la Baſſe Hongrie. Elle eſt à dix lieuës de Bude du côté du couchant, & environ autant de Strigonie du côté du midi. Cette ville eſt tres forte par ſa ſituation dans un grand marais; on ne peut l'aborder que par trois chauſſées defenduës par des bons baſtions; cela n'empeche pas qu'elle n'ait été ſouvent priſe & reprise par les Turcs & par les Imperiaux. Ces derniers la prirent par famine l'an 1688. & ils en ſont encore les maîtres. Albe Royale eſt la capitale d'un Comté qui porte ſon nom, & autrefois, elle étoit le lieu où l'on couronnoit & où l'on enterroit les Rois de Hongrie.

ALBE ROYALE, *Albenſis Comitatus*. Province de la Baſſe Hongrie. Elle eſt preſque au milieu du païs, ayant au nort le Comté de Strigonie, au couchant celuy de Weſprim, & le Lac Balaton, au midi ceux de Sighet & de Zegzard, & au levant celuy de Pilſen. Ses principales villes ſont Palotta, Dombo, & Albe Royale qui en eſt la capitale.

ALBE & ALVA DE TORMES. *Alba*. Ville d'Eſpagne, ſituée dans le Royaume de Leon, ſur la riviere de Tormes dont elle porte le nom, à quatre lieuës de la ville de Salamanque. Elle a titre de Duché dont les fils aînez de la maiſon de Tolede porte le nom. Elle a eté renduë celebre par la ſévérité, ou plûtôt par la cruauté du Duc d'Albe, Gouverneur des Païs-Bas; lequel ſe retirant, apres un gouvernement de ſix ans, ſe vanta d'y avoir fait mourir dix-huit mille ſix cens hommes par la main du bourreau.

ALBEGNA. *Albania*, *Amiana*, *Almiana*. Riviere d'Italie. Elle naît dans une montagne de même nom qui eſt au Territoire de Sienne, traverſe le petit Etat *d'elli Preſidii*, & ſe décharge dans le Golfe de Telamone, entre la ville de ce nom & celle d'Orbitelle.

ALBELL. *Albula*. Riviere du païs des Griſons. Elle coule dans la Ligue de la Maiſon de Dieu, & ſe décharge dans le Bas Rhin, entre le bourg de Tufis & celuy de Furſtenaw.

ALBEJED. *Albejeda*. Riviere du Zagathay dans la Grande Tartarie. Elle eſt entre la riviere de Gehun & la ville de Samarchand.

ALBELDA. *Albayda*. Village de la Caſtille Vieille, dans la Contrée de Rioia, ſur la riviere d'Iregua.

ALBEMARLE. voyez *Aumale*.

ALBEN. *Albium*, *Albius* & *Albanum*. Montagne du Cercle d'Autriche: elle eſt dans la Carniole, entre le lac de Cairniez & le Comté de Gorice. On apelle auſſi cette montagne *Monte del Carſo* & elle eſt diſtinguée par une mine d'Argent vif, qui eſt au bourg d'Avedone.

ALBEN. *Albium*, *Albius* & *Albanum* Bourg de la Carniole, ſitué ſur la montagne d'Alben à laquelle il donne ſon nom.

ALBEN. *Alpis*. Riviere du païs des anciens Japodes, elle a ſa ſource dans la Carniole ſur la montagne & prés du bourg d'Alben; mais les Cartes la font décharger dans le Golfe de Veniſe, entre Triſte & Capo d'Iſtria; au lieu que Baudrand luy donne un cours tout contraire & la fait décharger dans la Save.

ALBEN. voyez *Alpes*.

ALBEN VILLACER. voyez *Villacer*.

ALBENGA. *Albiga*, *Albingaunum*, *Alba*, & *Alba ingaunum*. Ville d'Italie, ſituée ſur la côte de la Riviere de Genes; entre la ville de Final & celle d'Oneglia ou Oncille. Elle eſt fort ancienne, & aſſez belle, mais mal peuplée, à cauſe que l'air y eſt mal ſain. Elle a un bon port & un Evêché fondé par le Pape Alexandre III. vers l'an 1179. qui eſt ſuffragant de Genes.

ALBENGA. *Gallinaria*. Cette Ile eſt dans la Mer de Genes, fort prés de la ville d'Albenga du côté du midi. Elle eſt tres petite & n'a rien de conſidérable qu'une tour, qu'on

a pris

a pris la peine d'y construire. On ne sçait à quel usage.

ALBERSTROF. *Alberstrophia.* Bourg de la Lorraine, dependant de l'Evêché de Metz, & situé à quatre lieuës de la ville de Marsal, vers le septentrion oriental.

ALBERTON. *Albertonium*, & *Paratonium.* Petite ville du Royaume de Barca en Afrique. Elle est sur la côte, & a un port assez fréquenté.

ALBESAN. *Albensis Tractus.* Petit païs de l'Italie. Il est dans le Montferrat autour de la ville d'Alba, qui en est la capitale, & il apartient au Duc de Savoye.

ALBI. *Alba Marsorum.* Petite ville de l'Italie. Elle est dans l'Abruzze Ultérieure, à deux petites lieuës du Lac de Celano du côté de l'occident.

ALBI. *Agnitia* & *Augitia Sylva.* Forêt de l'Abruzze Ultérieure; elle est entre la petite ville d'Albi & le lac de Celano.

ALBI. voyez *Alby.*

ALBIAMU. voyez *Gielun.*

ALBICIA & ALBUZA. *Montunates.* Village du Duché de Milan, situé à huit ou neuf lieuës de cette ville en tirant vers le lac Major.

ALBIE. *Albia.* Petite ville ou bourg de la Savoye. Ce lieu est situé sur la riviere de Seran qui est un torrent fort facheux, entre la ville d'Aix & celle d'Annecy. Albie est capitale d'un Mandement qui porte son nom.

ALBIGEOIS. *Albigensis Tractus.* Petit païs de France. Il étoit autrefois de l'Aquitaine; mais maintenant il fait partie du Haut Languedoc: la riviere d'Agouft le sépare presque entierement du reste de cette province, Le Rouergue & le Quercy le bornent ailleurs. On y voit la ville de Castres & celle d'Alby qui en est la capitale.

ALBION. *Albion.* Nom qu'on donnoit anciennement à la Grande Bretagne, aparemment à cause des rochers & des falaises de ces côtes, qui la faisoient paroître blanche & découvrir de loin à ceux qui en aprochoient. voyez *Bretagne*, la *Grande Bretagne.*

ALBION. NEW ALBION. voyez *Nouvelle Albion.*

ALBISOLA. *Albisola* & *Alba Docilia.* Village d'Italie. Il est sur la côte de Genes à une petite lieuë de la ville de Savone du côté de l'orient. Ce petit lieu est fort remarquable pour avoir donné deux Papes à Rome Sixte IV. & Jule II.

ALBISTAVERATI. *Olbasa.* C'étoit autrefois une ville de la Cilicie; maintenant ce n'est plus qu'un village situé en Natolie prés du mont Taurus entre la ville de Satalie & celle de Tachio ou Antioche.

ALBLAS. *Tabla.* Ancien bourg des Bataves. Il est dans la Hollande Méridionale, entre la Merwe, ou Meuse, & le Lek; un peu au dessus de leur confluant, à une lieuë de la ville de Dort; il donne le nom *d'Alblasser Waart*, à un petit païs qui est à ses environs.

ALBONO. *Albona, Alvum, Alvona.* Petite ville des Venitiens. Elle est dans l'Istrie, située sur une colline prés du Golfe de Carnero, environ à deux lieuës de l'embouchure de la riviere d'Arsa vers le septentrion oriental. On remarque que cette ville est la patrie de Mathieu Flaccus surnommé *Illyricus* c'est à dire *Sclavon* ou *Dalmate.*

ALBONO. *Albunea, Albona.* Riviere de l'Italie. Elle coule dans le Duché de Milan, prés de la ville de Novare, du côté du couchant, & se décharge dans le Po entre l'embouchure de la riviere de *Terdoppio*, & celle de *Gogna* dont quelques cartes luy donnent le nom.

ALBOR. *Alborium.* Montagne du Royaume des Algarbes en Portugal. Elle est prés de la côte à une lieuë de la ville de Lagos, & il y a un vieux Château dans lequel mourût Jean II. Roy de Portugal l'an 1495.

ALBORAN. *Insula Erroris.* Petite Ile de la Mer Méditerranée. Elle est sur la côte du Royaume de Fez en Afrique, vis à vis du cap des trois Fourches, dont elle n'est éloignée que de six lieuës du côté du septentrion. Il n'y a dans cette Ile que quelques villages, & un Fort pour les défendre contre les Pirates. voyez *Alboxeme.*

ALBORG. AHLBORG. *Alburgum Ælburgum.* Ville du Royaume de Danemarc, située dans la partie septentrionale de la Jutlande, sur le Golfe de Limfiort ou d'Alborg, à onze lieuës de la ville de Wiborg & environ à seize de celle d'Aarhus. Alborg est capitale du Diocése qui porte son nom, son Evêché est suffragant de Lunden, & son nom qui signifie la *ville aux Anguilles* luy vient de la grande quantité des Anguilles qu'on y prend.

ALBORG, *Alburgensis Episcopatus.* C'est une des quatre Provinces de la Jutlande septentrionale, partie du Royaume de Danemarc. On la nommoit autrefois le Diocése de *Burglaw.* Elle est presque toute renfermée, entre le Golfe d'Alborg, la Mer d'Allemagne & le Categat. On la divise en treize Bailliages, qui contiennent soixante & dix sept paroisses. Outre sa ville capitale, qui est de même nom, on y remarque encore celles de Wensussel, & de Tystedt.

ALBORG, le Canal d'Alborg ou de Limfiort. *Lymicus ſinus.* Golfe de la Mer Baltique. On luy donne communément le nom de Canal, parce qu'il n'eſt pas large, mais fort long; s'étendant depuis le Categat où il a ſon entrée, juſques à une lieuë de la Mer d'Allemagne; & ſéparant preſque entiérement la preſqu'île de Wenſuſſel du reſte de la Jutlande.

ALBRET. *Albretum, Lebretum, Lebreti Vicus.* Petite ville de la Gaſcogne. Elle eſt ſituée au milieu d'un bois, qui porte ſon nom, dans la Contrée qu'on nomme les Landes. Elle eſt capitale du Duché d'Albret, duquel dépendent les petites villes de Nerac, de Mont-real, de Caſteljaloux &c. Et qui fût donnée par Louïs XIII. au Duc de Bouillon, en échange de la ville de Sedan, l'an 1556.

ALBS. voyez *Savio.*

ALBSOR. voyez *Cocus.*

ALBUFEIRA. *Albufeira.* Bourg du Portugal. Il eſt dans le Royaume des Algarbes, ſur la côte, au midi de la ville de Silves. voyez *Tavira.*

ALBUFERA, Petit Golfe ou Lac d'Eſpagne. Il eſt dans le Royaume, & fort prés de la ville de Valence, du côté du midi; il donne quelquefois ſon nom au grand Golfe de Valence.

ALBULA & ALBUNA. *Albunea Mons, Albunea Sylva.* Montagne, & Forêt de même nom. On les trouve prés de la ville de Tivoli dans la Terre Sabine Province de l'Etat de l'Egliſe.

ALBUQUERQUE & ALBURQUERQUE. *Albuquercum, Alburquercum.* Petite ville, érigée en Duché & fortifiée. Elle eſt dans l'Eſtramadure d'Eſpagne, aux confins du Portugal; entre la ville d'Elvas, & celle d'Alcantara. Alfonſe d'Albuquerque, Viceroy des Indes Orientales pour le Portugal, a rendu ce nom fort fameux au commencement du dernier ſiécle.

ALBUZEME. *Albuſama.* Petite Ile de la Mer de Barbarie. Elle eſt ſur la côte de l'Irriſis Province du Royaume de Fez, vis à vis du bourg d'Albouzeme. Ou la place dans les cartes au ſeptentrion du Cap des Trois Pointes: où Baudrand aſſeure qu'il faut mettre l'Ile d'Alboran, & non pas celle-cy.

ALBY & ALBI. *Albiga, Albia.* Ville du Haut Languedoc, dans l'Albigeois dont elle eſt la capitale. Elle eſt ſituée ſur la riviere de Tarn, entre la ville de Montauban & celle de Vabres. Cette ville eſt fort ancienne, elle a eu autrefois titre de Comté & Evêché. Elle eſt maintenant un Archévêché érigé en 1678. Caſtres, Mende, Rodez, Caors & Vabres, en ſont les ſuffragans, l'Archévêque d'Alby eſt ſeigneur temporel de la ville.

ALCA. *Talga Talca.* Petite Ile fort fertile. Elle eſt dans la Mer de Bacu ou Caſpienne, ſur les côtes du Tabareſtan & du Maſanderan.

ALCACAR QUIVIR. *C'eſt à dire* la Grande Alcaçar. *Alcaſaria Magna.* Ville de la Barbarie, ſituée environ à deux lieuës de Larache, dans l'Aſga Province du Royaume de Fez. On la nomme auſſi *Caſar* & *Alcaſar.* Elle eſt célébre par la bataille des trois Rois, qui s'y donna le 4. Aouſt 1678. entre Dom Sebaſtien Roy de Portugal, & Mahomet uſurpateur des Royaumes de Fez & de Maroc d'un côté; & Abdemelech dépouillé de ſes Etats par Mahomet ſon neveu de l'autre. Preſque toute la Nobleſſe du Portugal, qui avoit accompagné Dom Sebaſtien, périt dans cette bataille; mais ce qu'il y a de plus remarquable, c'eſt que les trois Rois y perirent auſſi; Sebaſtien fût tué ou fait eſclave. Mahomet mourût dans un Marais, & Abdemelech, qui étoit extrémement malade, & qui augmenta ſon mal par les grands mouvemens, qu'il ſe donna pendant la bataille, expira dans ſa litiére, d'abord aprés qu'il l'eût gagnée.

ALCACAR-CEGUER, ou la petite Alcaçar, *qu'on nomme autrement* Cazaire & Ceguer, Ezzagir où Alcaſar. *Alcaſaris Parva* ou Cazarum, *Ezzagira.* Ville du Royaume de Fez en Afrique. Elle eſt ſituée dans la Province d'Habat, prés du Détroit de Gibraltar; à trois lieuës de Tanger, & un peu davantage de Ceuta. Les Portugais prirent cette ville l'an 1458. & ils l'abandonerent en 1540.

ALCACAR, ou ALCACER & ALCASAR DO SAL. *Salacia, Alcacerium, Salinarum.* Petite ville de l'Eſtramadure du Portugal. Elle eſt ſur la riviere de Cadaon ou Zadan, entre les villes de Setuval & d'Ebora.

ALCAHIRA & ALCAIRO. voyez *Cairo.*

ALCAI. *Alcaja.* Montagne du Royaume de Fez, à douze lieuës de ſa capitale. Cette montagne eſt tres haute, d'un accés fort difficile, & en même tems fort fertile. Marmol aſſeure, qu'elle eſt habitée par les Principaux du païs.

ALCALA DE HENARES. *Complutum.* Ville d'Eſpagne, ſituée dans la Caſtille Nouvelle, ſur la riviere d'Henares: entre la ville de Madrid & celle de Guadalaxara. Alcala eſt une ville ancienne & conſidérable, & a une célébre Univerſité fondée par le Cardinal Ximenes Archévêque de Tolede.

ALCALA DE GUADAIRA. *Hienipa.* Bonne petite ville d'Eſpagne. Elle eſt ſituée ſur une

une colline prés de la riviere de Guadaira dans l'Andalouſie; elle a un bon Château, & n'eſt éloignée de Seville qu'environ de deux lieuës.

ALCALA DEL RIO, *qu'on nomme auſſi* Seville la Vieille. *Italica.* Bourg de l'Andalouſie, ſur la riviere de Guadalquivir; un peu au ſeptentrion de Sevile. l'Ancienne *Italica*, qui eſt la même que ce bourg, étoit une Colonie Romaine & ville Epiſcopale. Elle a été célébre pour avoir donné la naiſſance aux Empereurs Trajan, Adrïen, Theodoſe le Vieux, & au Poëte Silius Italicus.

ALCALA REALE. *Alcala Regalis* ou *Regia.* Petite ville d'Eſpagne, ſituée ſur une montagne dans l'Andalouſie, aux confins de la Grenade; entre la ville de Grenade & celle de Cordoue.

ALCALA HORRA. voyez *Lora.*

ALCAMO. *Alcamus.* Petite ville de la Sicile. Elle eſt entre Palerme & Trepano, prés du Golfe de Caſtel-a-Mare.

ALCANIZ. *Alcanitium.* Bon bourg du Royaume d'Arragon. Il eſt dans le Diocéſe de Saragoçe ſur la Guadalope: environ à quatre lieuës de ſon embouchure dans l'Ebre. Quelques Géographes croyent que ce bourg eſt l'ancienne ville Epiſcopale d'*Ergavica*, laquelle d'autres placent à *Penna Eſcrita* ou *Santavar* village de la Caſtille Vieille, vers la frontiére de l'Arragon.

ALCANIZES. *Alcanitium.* Petite ville d'Eſpagne. Elle eſt dans le Royaume de Leon, vers les frontiéres du Portugal, prés de la riviere de Douro, du côté du nort.

ALCANTARA. *Alcantara, Norba Caſarea, Pons Trajani.* Petite ville de l'Eſtramadure d'Eſpagne. Elle eſt fortifiée & ſituée ſur la riviere du Tage où elle a un tres magnifique pont à ſix arcades, long de 670 pieds & large de 28: qu'on pretend avoir été conſtruit par l'Empereur Trajan. Alfonſe IX. Roy de Caſtille donna environ l'an 1214 cette ville à l'ordre des Chevaliers du *Poivier*, qui eſt connu aujourd'huy ſous le nom de l'Ordre d'Alcantara. La Grande Maitriſe de cét ordre eſt unie à la couronne de Caſtille, & les Chevaliers peuvent ſe marier ſuivant la permiſſion, qui leur en fût donnée pour des bonnes raiſons l'an 1540.

ALCARAZ. *Alcaratium.* Petite ville de la Caſtille Nouvelle en Eſpagne. Elle eſt vers les confins de l'Andalouſie, & de la Murcie; ſur la riviere de Guardamena, dans le Quartier qu'on nomme la *Sierra d'Alcarazo.* Cette ville eſt défenduë par un Château aſſez fort.

ALCARAZ. *Alcaratius Mons.* Montagnes d'Eſpagne. Elles ſont dans la Caſtille Nouvelle, entre les ſources de la Guadiane & de la Guardarmena, & les Royaumes d'Andalouſie & de Murcie; & prenent leur nom de la ville d'Alcaraz.

ALCASAR. voyez *Alcaçar.*

ALCANDETA. *Alcadeta.* Petite ville avec un Château, dans l'Andalouſie en Eſpagne; un peu au midi du Guadalquivir, entre la ville l'Anduxar & celle de Cordoue.

ALCET. voyez *Alzete.*

ALCHABAR. *Circeſium. Circeium, Circuſium* & *Conſtantina.* Ville du Diarbech, ſituée à l'embouchure de la riviere de Chabur dans l'Euphrate, entre la ville de Rahabath & celle de Rika. On la nomme *Chabur* ſur les grandes Cartes de Sanſon. Gellius aſſeure ſelon Baudrand que les Turcs l'apellent aujourdhuy *Kirkiſia*: cependant ces deux villes ſont diſtinguées dans les dites Cartes, & cette derniére eſt ſituée ſur l'Euphrate, vis à vis de la ville de Rahabath. Au reſte on voit à Alchabar le tombeau de l'Empereur Gordien.

ALCHASIR. voyez *Coſſir.*

ALCHOSAN. voyez *Mazira.*

ALCIA. voyez *Albicia.*

ALCIPO, & TRIGOLDON. *Alcipus, Trigoldonium*; anciennement *Halyzia, Alyzia, Halyzea.* Petite ville de la Gréce. Elle eſt dans l'Epire, ſur la côte orientale d'un petit Golfe nommé *Porto Figo*, entre la ville de St. Maure & la riviere d'Aſpri.

ALCLUYD. voyez *Dunbarton.*

ALCMAR & ALCKMAER. *Alcmaria.* Ville des Provinces Unies, ſituée dans la Hollande ſeptentrionale, à deux lieuës de la mer, à cinq de Harlem, & environ à ſix d'Amſterdam. Cette ville eſt belle, une des plus propres de la Hollande, & entre dans les Etats de la Province. Elle eſt remarquable, pour avoir été la prémiere ville dont les Eſpagnols furent obligez de lever le ſiége, ſous le Gouvernement du Duc d'Albe. On aſſeure que l'an 1637, on vendit publiquement à Alcmar par l'ordre de la Chambre des Orphelins, environ ſix vingt Tulippes avec leur caieux, pour le prix de quatrevingt dix mille livres monoye de Hollande. En particulier *l'Admiral d'Enchuyſe*, fût venduë cinq mille deux cens livres, *le Viceroy* quatre mille deux cens trois livres, deux nommées *Brabançonnes* trois mille huit cens livres &c. On voit encore le régiſtre de l'encan à Alcmar. Cet exemple de l'entêtement des hommes, a paru trop rare pour être oublié.

ALCOBACA. *Alcobacia*, *Ebrobritum*. Bourg de l'Eſtramadure du Portugal, ſitué à une lieuë de la mer, & à quatre de la ville de Leiria vers le midi. Il y a un monaſtére célébre fondé par le Roy Alfonſe I.

ALCOCER. *Alcocera*. Bourg de la Caſtille Nouvelle en Eſpagne. Ce lieu eſt dans la Contrée qu'on nomme la Manche, du côté de l'Eſtramadure, entre la petite riviere de Zuia, & la Guadicane. Il donne ſon nom à un petit païs qu'on nomme *Campo d'Alcocer*.

ALCOL. voyez *Col*.

ALCOLEA. *Alcolea*. Bourg d'Eſpagne, ſitué dans l'Andalouſie, ſur le Guadalquivir; à ſept ou huit lieuës au deſſus de Seville. C'eſt le lieu de l'Eſpagne Betique qu'on nommoit autrefois *Arua* & *Flavium Aruenſe*.

ALCOMICEM, ALCORRUCEN. *Sacilis*, *Sacili*. Bourg d'Eſpagne, dans le Royaume de Grenade.

ALCOSSUA, les Montagnes d'Alcoſſua. *Alcoſſua Montes*. Montagnes d'Eſpagne. Elles ſont dans le petit païs d'Alava, & font partie des monts, qu'on apelloit anciennement *Idubeda*.

ALCUDIA. voyez *Idubeda*.

ALCUDIA. *Alcudia*. Bourg, ou petite ville de la Barbarie. Il eſt dans le Royaume de Fez, dans la Province de Gareta, ſitué ſur le Cap des Trois Fourches.

ALCUDIA. *Alcudie*. Petite ville fortifiée avec un bon port. Elle eſt ſur la côte orientale de l'Iſle Majorque, auprés du petit Golfe d'Alcudia.

ALDEA EL MURO. *Aldea Muri*. Bourg d'Eſpagne, qu'on nomme autrement *Aldea del Poco*. Il eſt dans la Caſtille Vieille, prés de l'Aragon, entre la ville de Soria & celle de Tarracone. On croit qu'elle eſt l'ancienne *Auguſtobriga*, que quelques uns pourtant, placent à *Agreda* petite ville, qui n'eſt pas beaucoup éloignée de ce bourg.

ALDEA EL RIO. *Aldea Rivi*. Village de l'Andalouſie en Eſpagne. Il eſt ſur le Guadalquivir, entre la ville de Cordoue, & celle d'Anduxar, voyez *Montoro*.

ALDEBERG. *Aldeberga*. Petite ville de l'Electeur de Saxe. Elle eſt dans la Miſnie, prés de l'Elbe, à cinq lieuës de Dresde du côté du midi. Cette ville eſt aſſez bonne & aſſez peuplée.

ALDEBURG. *Aldeburgum*. Petite ville ou bourg d'Angleterre. Ce lieu eſt ſur la côte du Comté de Suffolck, droit à l'orient de la petite ville de Burye, & à cinq lieuës de celle d'Ipswiche. Aldeburg a une bonne Rade, & droit de députer au Parlement.

ALDEGO. *Aldegus*. Petite riviere. Elle coule dans le Territoire de Verone, & ſe jette dans l'Adige, à ſix lieuës au deſſous de la ville de Verone.

ALDENAER. *Aldenaria*. Petite ville d'Allemagne. Elle eſt dans l'Electorat de Cologne, ſur la riviere d'Ahr, entre les petites villes de Bruggen & d'Arwiller.

ALDENBURG. voyez *Oldenbourg*.

ALDENBURG. voyez *Altenbourg*.

ALDERNAY. voyez *Origny*.

ALDUDE. *Alduida Mons*, *Alduidenſes Montes*. Partie des Mont Pirenées, laquelle eſt entre la ville de Pampelune, & celle de St. Jean de Pié de Port. Ces montagnes dépendoient autrefois de la Bigorre; mais elles ſont maintenant de la Navarre Eſpagnolle.

ALEA. *Elæa*, *Elea*. C'étoit autrefois une petite ville de l'Æolide, dans l'Aſie Mineure. Elle donnoit le nom de *Golfe Elatique* à toute la partie de la Mer Egée, qui eſt entre l'Iſle de Metelin, & l'Anatolie; & qu'on nomme maintenant le *Golfe de Smirne*. Elle n'eſt plus aujourd'huy qu'un petit village ſitué ſur ce Golfe.

ALECE. *Alex*, *Halex*. Petite riviere du Royaume de Naples. Elle coule dans la Calabre Ultérieure, & ſe décharge dans la Mer de Sicile, prés de la ville de Regio.

ALEMAGNE. voyez *Allemagne*.

ALEMDAGHI. voyez *Olimpe*.

ALEN & ALEM. *Alena* & *Alena*. Petite ville de la Weſtphalie en Allemagne. Elle eſt ſituée dans le haut Diocéſe de Munſter, ſur la riviere de Werſe; à quatre lieuës de la ville de Wolbeck, vers le midi oriental.

ALENCON. *Alenconium*. Belle & grande ville de France. Elle eſt dans la Normandie, à la frontiére du Maine, ſur la Sarte, au nort de la ville du Mans. Cette ville eſt ancienne, a titre de Duché, Pairie, & un Bailliage des plus étendus de la Normandie.

ALENTAKIA. *Alentakia*. Petit Païs de la Suéde. Il eſt en Livonie, entre le lac de Peipis, & le Golfe des Finlande. Il fait partie de la Province qu'on nomme *Eſtonie*.

ALENTEJO, *ou* Entre Teio & Guadiana. *Provincia Tranſtagana*, ou *Provincia inter Tagum & Anam*. Province du Portugal. Elle eſt preſque toute renfermée entre le Tage & la Guadiane, & c'eſt à cette ſituation qu'elle doit ſon nom. Elle a au nort l'Eſtramadure de Portugal, au couchant celle d'Eſpagne & une partie de l'Andalou-

dalouſie; le Royaume des Algarbes la borne au midi, & l'Ocean Atlantique au couchant. On donne à l'Alentejo environ trente ſix lieuës de longeur, & trente quatre de largeur; le terroir en eſt trés fertile, & les habitans laborieux & induſtrieux. Ses principales villes ſont Ebora, Bexa ou Beja, Elvas, Portalegre & Eſtremos.

ALEP. *Alepum.* Ville de la Turquie en Aſie. Elle eſt ſituée en Syrie ſur quatre collines; ſur l'une desquelles il y a un Château, où le Bacha fait ſa reſidence. Cette ville eſt tout auprés d'une fort petite riviere, que quelques uns apellent *Jagra*, & d'autres *Coic*. Elle eſt fortifiée, riche & grande; on aſſeure qu'elle a deux lieuës de circuit, ſans y comprendre les fauxbourgs, qui ſont fort grands, & fort bien peuplés; on y voit un grand nombre de bâtimens Publics, cinquante Bains, quarante Carvanſeras, qui ſont de grands bâtimens deſtinez à loger les étrangers, & ſix vingts Moſquées; ſans conter celles des fauxbourgs. Mais ce qui rend cette ville une des plus conſidérables de l'Empire Turc, c'eſt ſon grand commerce. Quoy qu'elle ſoit environ à trente lieuës d'Alexandrette, qui luy ſert de port, pour la Mer Méditerranée; cela n'empeche pas, que les François, les Venitiens, les Anglois & les Hollandois, qui y ont leurs Conſuls pour protéger les marchands de leurs nations, n'y envoyent tous les ans un grand nombre de Navires, qui y portent des marchandiſes, & qui en raportent d'autres. Il y a auſſi un grand nombre d'Aſiatiques, Turcs, Arabes, Perſans & Indiens, qui y font tranſporter les marchandiſes de l'Orient; non en remontant le Tigre, ou l'Euphrate juſqu'à Bir, comme quelques uns l'ont dit; mais par terre, comme on le voit par la rélation de Tavernier. Il y a un grand nombre de Chrêtiens dans Alep; des Catholiques Romains, qui y ont trois Egliſes ſervies par les Jeſuites, les Capucins & les Carmes déchauſſez; des Maronites qui reconoiſſent l'Authorité du Pape; des Grécs, qu'on apelle *Schiſmatiques*, qui y ont un Archévêque; des Armeniens, & des Jacobites, qui y ont des Evêques. Le Grand Seigneur entretient dans Alep deux garniſons, une pour la ville, & l'autre pour le Chateau. Le Bacha, Gouverneur de toute la Province, y fait ſa réſidence. Il y a encore un Cadis pour l'adminiſtration de la Juſtice, & un Mufti qui a ſoin de ce qui regarde la religion. La plûpart des Géographes croyent, qu'Alep eſt la ville Archiépiſcopale que les anciens nommoient *Berrhoea*, *Berroea*, *Beroa*, & *Beroe*. Il y en a pourtant quelques uns qui prenent Alep pour l'ancienne *Hierapolis*, qui étoit auſſi une ville Archiépiſcopale; d'autres la prenent encore pour l'ancienne *Chalybon*, & d'autrès enfin pour l'ancienne *Laviſſa*. Le premier de ces ſentimens eſt le plus ſuivi.

ALEP, le Beglerbey d'Alep. *Alepenſis Prafectura.* Province de la Turquie, en Aſie. Elle a au midi celle de Tripoli, au levant celle de Ricka, & une partie de celle de Diarbeckir, au nort celle de Maraſch, & au couchant celle de Cypre. Elle comprend la partie ſeptentrionale de la Syrie, & l'orientale de la Cilicie. Alep en eſt la ville capitale.

ALERIE ou ALERIA DISTRUCTA. *Aleria.* Ville de l'île de Corſe en Italie. Cette ville eſt prés de la riviere de Tavignano, & de la côte orientale de l'île, environ à ſept lieuës de la ville de Corte, & à douze de celle de Baſtie. Alerie eſt ruïnée, & il ne reſte pas davantage d'une douzaine de maiſons parmi ſes ruïnes; ſon Evêque ſuffragant de Piſe fait ſa réſidence au bourg de Cervionis, qui eſt vers le milieu de l'île.

ALES. voyez *Alets.*

ALESA. voyez *Pitineo.*

ALESSANDRETTE. voyez *Alexandrette.*

ALESSANDRIE. voyez *Alexandrie.*

ALESSANO. *Alexanum.* Petite ville du Royaume de Naples, ſituée auprés du Cap de Sta. Maria di Leuca, dans la Terre d'Otrante. Elle a un Evêché ſuffragant de l'Archévêché d'Otrante.

ALESSIO & ALESSO. *Liſſus, Liſſum.* Ville de la Turquie en Europe. Elle eſt dans l'Albanie, ſur la riviere de Drin, à quelques lieuës au deſſus de ſon embouchure dans le Golfe de Veniſe. On voit dans cette ville le tombeau du fameux Scanderberg Roy d'Albanie, qui y mourut l'an 1467.

ALESSO. voyez *Alece.*

ALESTEROSO, LESTEROCORI. *Alectriopolis*, anciennement *Gaſorus*, *Gazorus.* Ville autrefois Epiſcopale, & ſuffragante de Philippes; elle eſt entre cette ville & celle de Salonichi, dans la Macedoine.

ALETH. *Alecta, Electa.* Ville de France, ſituée dans le Languedoc, ſur la riviere d'Aude, entre la ville de Tholouſe, & celle de Perpignan. Aleth a un Evêché ſuffragant de Narbonne, fondé à Limoux par le Pape Jean XXII. l'an 1317. & transféré à Aleth deux ans aprés.

ALETS, ALES & ALAIS. *Aleſia.* Ville de France. Elle a titre de Comté, & eſt ſituée ſur la riviere du Gardon, au pied des montagnes

tagnes des Cevennes, à dix lieuës de Nîmes, vers le nort, & environ à ſept d'Uzés, vers le couchant.

ALEXANDRETE. Que les Turcs nomment *Scanderone*. *Alexandria*. Ville de la Turquie en Aſie. Elle eſt ſituée en Syrie, ſur le Golfe d'Ajazzo, à vingt & huit ou trente lieuës d'Alep, du côté du couchant. Cette ville eſt preſque ruïnée, & l'air en eſt ſi mauvais, que le peu d'habitans qui y reſtent, ſe retirent au village de Belan, ſitué ſur une montagne voiſine, lors que les chaleurs aprochent. Son port ne laiſſe pas d'être un des plus fréquentez de la Mer Méditerranée, parce qu'il eſt le plus proche d'Alep, ville de très grand commerce. On croit que la Baleine dégorgea le Prophéte Jonas prés de cette ville: & le Pere Avril Jeſuite aſſeure, qu'on voit ſur le rivage une pyramide, dreſſée pour monument de ce miracle; ce qui reſſemble fort à une erreur populaire. Au reſte ce même Jeſuite aſſeure qu'il y a en cette ville une eſpéce de meſſagers fort ſinguliers pour Alep, c'eſt une ſorte de Pigeons qu'on envoye d'Alep à Alexandrete, lors qu'ils ont des petits, environ au tems qu'on ſçait qu'il doit y arriver quelque navire. Les facteurs d'Alexandrete ayant viſité les navires nouvellement arrivez, écrivent leur nombre, & leur charge dans un petit billet, qu'ils mettent au col du Pigeon; enſuite, ils portent le Pigeon ſur une éminence, & l'ayant laché, il ne manque pas de porter dans trois heures ſon billet dans la maiſon où ſont ſes petits. Ce poſtillon eſt fort commode, s'il eſt auſſi aſſeuré qu'on le dit.

ALEXANDRIE. *Alexandria*. Ville d'Egypte, ſituée ſur la Mer Méditerranée, environ à quatre lieuës de l'embouchure la plus occidentale du Nil. Elle a deux bons ports, ſéparez par une Preſqu'île, où étoit autrefois la célébre tour du Phare, ſur les ruïnes de laquelle, les Turcs ont bâti une Citadelle; il y en a encore une autre vis à vis de celle là, pour la ſeureté du port, qu'on apelle le *Port neuf*. Cette ville eſt fort ancienne, elle porta autrefois le nom de *No*. Sennacherib l'ayant ruïnée, Alexandre le Grand la rétablit, & luy donna ſon nom. Elle fût le ſiége des Ptolomées rois d'Egypte, & étant tombée ſous la domination des Romains, par la mort de la Reine Cleopatre; elle fût conſidérée comme la ſeconde ville de l'Empire Romain; tant à cauſe de ſa grandeur, que du commerce, des arts & des ſciences qui y fleuriſſoient. Elle a eu un ſiége Patriarchal, qui étoit le prémier aprés celuy de Rome: les Cophtes y en ont encore un, dont la Juridiction s'étend juſques ſur l'Abiſſinie. Au reſte, la ville d'Alexandrie n'eſt plus ce qu'elle a été autrefois; ſes murailles ſont encore très belles, d'une vaſte enceinte, & défenduës par un grand nombre de tours; mais les maiſons ſont preſque toutes ruïnées; il y a des voyageurs qui aſſeurent, qu'il n'y a pas davantage de deux mille habitans, d'autres pourtant luy en donnent juſqu'à huit mille; la cauſe de cette décadance eſt apparenment la diminution du commerce; celuy des Indes, qui s'y faiſoit par la Mer Rouge & par la Méditerranée, ayant entiérement ceſſé, depuis que les Portugais ont trouvé le chemin des Indes par le Cap de Bonne Eſperance. Il n'y a point de fontaine à Alexandrie, mais toutes les maiſons ont de belles Ciſternes, qu'on remplit lors que le Nil croît; mais comme on garde ces eaux pendant toute l'année, elles ſe corrompent & infectent l'air; ce qui peut bien contribuer à rendre cette ville mal ſaine & déſerte. On voit hors de ſes murailles, des Catacombes qu'on aſſeure être plus belles que celles de Rome, & on montre dans la ville les cellules des Septante Interpretes, preſque toutes entiéres; & une chapelle, où l'on dit qu'Alexandre le Grand eſt enterré, & que les Turcs fréquentent par devotion, de même que le four où l'on dit que le célébre Jacob Almanſor Roy de Maroc, fit le métier de boulanger, mourut, & fût enterré. Les Fourberies ſont de tous les païs.

ALEXANDRIE, le Lac d'Alexandrie. *Alexandria Lacus*, *Mareotis* & *Arapotes*. *Maria* ou *Marea*. Grand Lac d'Egypte, environ à ſept lieuës de la ville d'Alexandrie du côté du midi. On l'apelle auſſi le Lac *d'Autacon* & de *Bucheira*, du nom de deux petites villes voiſines.

ALEXANDRIE. *Alexandria*. Petite ville de la Pologne, ſituée dans la Haute Volhynie, ſur la riviere d'Horin, à vingt & ſix lieuës de la ville de Luſuc, vers l'orient. Cette ville eſt novelle, & a été maltraitée par les Turcs.

ALEXANDRIE DE LA PAILLE. *Alexandria Statelliorum*, ou *Alexandria a Palea*. Ville du Duché de Milan, en Italie. Elle eſt ſur la riviere de Tenaro, prés de ſon confluant, avec celle de Bormio, dans l'Alexandrin, dont elle eſt la capitale. Cette ville a été fondée par les habitans de Milan, de Crémone & de Plaiſance, qui luy donnerent le nom du Pape Alexandre III. dont ils ſuivoient le parti, contre l'Empereur Frideric Barberouſe. Ses murailles n'étoient au commencement que du bois & de la paille, enduits avec de la bouë; ce qui donna lieu, dit on, à Barberouſe; de lui donner, par moquerie, le titre d'Alexandrie de la Paille:

Paille : cependant les habitans ne laiſſerent pas d'y ſoutenir un ſiége de ſix mois contre luy, & de l'obliger à le lever. Cette ville, eſt aujourdhuy bien fortifiée, & munie de toutes choſes; elle a un Evêché ſuffragant de Milan.

ALEXANDRIN. *Alexandrinus Tractus.* Petite Province du Duché de Milan, dans l'Italie. Ce païs eſt renfermé entre la Laumelline, le Tortonois, & le Montferrat; Il prend ſon nom de la ville d'Alexandrie de la Paille, qui en eſt la capitale.

ALEXANDROW. *Alexandrovium.* Petite ville de la Pologne. Elle eſt dans la Baſſe Podolie, ou le Palatinat de Braclaw, à ſix lieuës de la ville de ce nom, du côté du midi.

ALEXIE. voyez *Aliſe.*

ALFACQS. *Alfaquium.* Bourg d'Eſpagne. Il eſt ſitué en Catalogne, à l'occident de la riviere d'Ebre, ſur un Cap auquel il donne ſon nom.

ALFAQUES & ALFACHUSA. *Ruſpa.* Petite ville de la Barbarie. Elle eſt dans le Royaume de Tunis, ſur la côte occidentale du Golfe de Capes. Elle étoit autrefois Epiſcopale, & ſuffragante de Cartage.

ALFELD & ALVELD. *Alfelda.* Petite ville de la Baſſe Saxe en Allemagne. Elle eſt ſur la riviere de Ley, entre la ville d'Hildesheina, & celle d'Eimbacque. Elle apartenoit autrefois aux Evêques d'Hildesheim; mais elle eſt maintenant poſſedée par les Ducs de Brunſwick.

ALFEO & ANAPO. *Anapus.* Riviere de la Sicile. Elle coule dans la Vallée de Noto, baigne Abidino & Sortino, & ſe décharge dans la Mer Jonienne prés de Saragouſſe.

ALFIDENA. *Aufidena.* Bourg ou petite ville du Royaume de Naples. Ce lieu eſt dans l'Abruzze Citérieure, ſur la riviere de Sangro, vers les frontiéres de la Terre de Labour, & du Comté de Moliſe.

ALFORD. *Alfordia.* Petite ville du Comté de Lincoln, en Angleterre. Elle eſt vers la côte, environ à huit lieuës de la ville de Lincoln.

ALFRETON. *Alfertonium.* Bourg ou petite ville du Comté de Barbi, en Angleterre. Ce lieu eſt à trois lieuës de la ville de Barbi, du côté du ſeptentrion.

ALFTAFIORD. *Alfta.* Golfe de l'Océan ſeptentrional, ſur la côte méridionale de l'Iſle d'Iſlande.

ALGARRIA. *Algarria.* Païs de la Caſtille Nouvelle en Eſpagne. Guadalaxara en étoit autrefois la ville capitale, Madrid & Tolede y étoient auſſi renfermées, mais aujourdhuy on en ignore les limites.

ALGARVE, ou LES ALGARBES. *Algarbia.* Province du Royaume de Portugal. Elle a au nort l'Alentejo, dont les montagnes de Caldaraon & de Monchique la ſéparent. La Guadiane la ſépare de l'Andalouſie du côté de l'orient, le Golfe de Cadix la baigne au midi, & l'Océan Atlantique au couchant. l'Algarve eſt un petit païs, il n'a pas davantage de vingt & ſept lieuës de longeur, & de huit de largeur; mais il eſt un des plus fertiles de toute l'Eſpagne; & c'eſt pour cette raiſon que les Mores, qui l'ont occupé long-temps, luy donnerent le nom d'Algarve, qui ſignifie, une *campagne fertile.* Il produit en abondance le long de la côte des olives, des figues, des raiſins, des amandes &c. On en tire des vins eſtimez ſous le nom de vin *Sec Pâtav* ou *Roman.* Au reſte, l'Algarve a titre de Royaume, & on la diviſe en deux *Comarcas* ou Territoires; celuy de Tavira, où ſont les villes de Tavira & de Faro, & celuy de Lagos, dont Lagos & Silves ſont les villes principales.

ALGER, que les Africains nomment *Gezaira, & Algezir.* [*Algeria, Algerium, Algaria.*] Ville de la Barbarie, en Afrique. Elle eſt capitale du Royaume qui porte ſon nom; ſa ſituation eſt remarquable; elle s'éleve dépuis le bord de la mer ſur une montagne, dont la pente eſt aſſez douce, & elle fait un eſpéce d'amphiteatre, dont la veuë eſt fort belle. Cette ville eſt grande, bien bâtie, riche & fort peuplée. On prétend qu'il y a plus de cent mille habitans; qu'on partage en trois ordres. Douze mille ſoldats, qui ſont preſque tous Chrêtiens Renegats, quarante mille Eſclaves de tous les Etats de l'Europe, & le reſte Mores, Turcs & Juifs. Alger eſt une ville fortifiée par de bonnes murailles, extrémement épaiſes, & flanquées de Baſtions; & outre cela par divers forts qui ſont conſtruits aux environs de la ville, & qui ſont bien munis & bien gardez. Elle a un port fort ſeur, & défendu par un Château; mais ce port ſert bien plus à équiper des vaiſſeaux, pour aler en courſe, que pour le commerce. Les Algeriens ſont les plus grands Pirates de la Mer Méditerranée, & ils ne doivent la plus part de leurs richeſſes qu'à leur brigandage. Au reſte, on croit que la ville d'Alger eſt la même que les anciens ont nommée *Ruſucurum, Ruſcurium,* & *Rhuſucora,* & qui étoit Epiſcopale & ſuffragante de Céſarée.

ALGER, le Royaume d'Alger. *Algerianum Regnum.* C'eſt un des Etats de la Barbarie

barie en Afrique; Il eſt baigné par la Mer Méditerranée au nort, le Mont Atlas le ſépare au midi du Biledulgerid, il a au couchant le Royaume de Fez, & au levant celuy de Tunis. Ce Royaume peut avoir deux cents quarante lieuës d'étenduë le long de la côte; mais il n'a pas au dèla de ſoixante à ſoixante & dix lieuës de profondeur dans les terres. Le païs en eſt fort montagneux, il ne laiſſe pas d'être aſſez fertile en blé, en fruits, & en pâturages. l'Air y eſt fort temperé, on n'y ſent preſque aucun froid en hyver, & en été les chaleurs n'y ſont pas exceſſives. Il y a un aſſez grand nombre de rivieres, qui coulent toutes du ſud au nort, ayant leurs ſources au Mont Atlas & leurs embouchures dans la Mer Méditerranée: les plus conſidérables ſont, celle qui porte le nom de grand fleuve, *le Teſnes*, *le Seſſis*, *la Mina*, *le Miron*, & *la Sefaya*. Ce Royaume eſt diviſé en cinq contrées, qu'on trouve en cèt ordre du couchant au levant. Tellenſin ou Tremécem, Tenez, Alger, Bugie & Conſtantine. Le Royaume d'Alger eſt ſous la protection du Grand Seigneur; il y tient un Bacha, mais qui n'y a aucun pouvoir, non pas méme d'entrer dans le conſeil ſans y être apellé. Le Gouvernement en eſt Républiquain, & à proprement parler Militaire; toute l'authorité réſide dans le Conſeil d'Etat, qui eſt compoſé d'Officiers des Janiſſaires, & il a pour Préſident l'Aga des Janiſſaires. Le Royaume d'Alger renferme l'ancienne Numidie, & la Mauritanie Céſarienne avec la Sitifenſe.

ALGERI, ALGHERI & ALGUER. *Algaria*, *Algara*, *Alguerium*. Ville de la Sardaigne. Elle eſt ſur la côte occidentale de l'île, entre Saſſari & Boſa. Algeri n'eſt pas une grande ville; mais elle eſt bonne, bien peuplée & bien fortifiée. Elle a un Evêché ſuffragant de Saſſari, & un bon port qu'on nomme le *Port de Conde* & qu'on croit être le même que les anciens apelloient *Caracodes Portus*, comme on prend communément la ville d'Algeri pour l'ancienne *Corax*, quoy que tout le monde n'en convienne pas.

ALGEZIRA. *Algezira*. Ville d'Eſpagne, ſituée dans l'Andalouſie ſur un petit Golfe du Détroit de Gibraltar, un peu à l'occident de la ville de ce nom. Ce fût par cette ville que les Mores entrerent en Eſpagne, lors qu'ils l'envahirent l'an 713. Ils y bâtirent une fortereſſe fort conſidérable, laquelle ils firent ſauter l'an 1344. étans contraints de repaſſer en Afrique par les victoires qu'Alfonſe XI. Roy de Caſtille remporta ſur eux. La plûpart des Géographes prenent Algezire pour la ville qu'on nomma anciennement *Carteia*, *Cartheia* & *Carthea*.

ALGHER, ALGIERI. voyez *Algeri*.

ALGIAR. *Zaaram*, *Zabram*. Ville de l'Aſie, ſituée en l'Arabie Heureuſe, dans la Principauté de la Mecque, ou la Province d'Hagiaz; à l'embouchure de la riviere de Laakic dans la Mer Rouge, & environ à vingt-cinq lieuës de la ville de Medine, du côté du couchant.

ALGIBAROCA. voyez *Aljubarote*.

ALGONQUINS. *Algonquii*. Peuples du Canada dans l'Amerique Septentrionale. On les place au ſeptentrion des Iroquois, dans une grande preſqu'île, formée par la riviere de St. Laurent, celle des Iroquois, & le lac des Niſipiriens, d'où ſort le premier de ces fleuves, avec le lac d'Ontario, ou des Hurons, qui eſt la ſource de l'autre.

ALGOW. *Algea*, *Algovia*, Contrée de la Souabe en Allemagne. Ce païs eſt renfermé entre de lac de Conſtance au couchant, la riviere de Lech au levant, Le Danube au nort, & le Tirol au midi; Il renferme pluſieurs villes libres, Iſnes, Wangen, Lindaw, Biberach, Memmingen &c. & pluſieurs petits Etats, dont les principaux ſont l'Evêché d'Ausbourg, le Marquiſat de Burgaw, l'Abaïe de Kempten, la Baronie de Walburg, & les Comtés de Montfort, Konigſeck & Rechberg. Ce païs étoit apellé autrefois *Almangovia* & *Alemannia Propria*. C'eſt à dire la Terre des Allemans, ou l'Allemagne Propre.

ALGUECHET. *Alguechetum*, *Alguchetum*. Petit Païs de l'Afrique: il eſt dans les Deſerts ſteriles de Barca, vers les confins de l'Egypte & de la Nubie; cependant, il eſt très fertile & bien pourveu d'eau. On croit généralement, que ce lieu eſt celuy que les anciens nommoient *Oaſis Magna*, que Zimler place pourtant à *Gidemez* ville & Deſert du Biledulgerid.

ALGUER. voyez *Algeri*.

ALHAMA. *Alhama*, *Artigi*, *Artigis*. Petite ville d'Eſpagne. Elle eſt dans le Royaume de Grenade, ſur une colline environnée de Précipices de tout côtez. On la trouve à neuf lieuës de la ville de Grenade, en tirant vers celle de Malaga, & on y voit de beaux bains, conſtruits par les anciens Rois de Grenade, qui alloient ſouvent s'y delaſſer.

ALHAMA. *Alhama*. Bourg, ou petite ville d'Eſpagne. Ce lieu eſt dans l'Andalouſie, vers les confins de l'Eſtramadure & de la Caſtille, à ſept lieuës de la ville de Cordouë du côté du nort. Quelques Géographes prenent Alhama, pour la petite

petite ville nommée anciennement *Phornacis*, laquelle d'autres Géographes mettent à *Hornachos* bourg de l'Eſtramadure d'Eſpagne, ſur la riviere d'Elmonte à ſix lieuës au deſſous de Truxillo.

ALHAMA, les Bains d'Alhama. *Aqua Bilbilitanorum.* Village d'Eſpagne, connu par ſes Eaux Minérales & ſes Bains, qui ſont fort renommez. Ce lieu eſt ſitué dans l'Evêché de Calatajud en Arragon, ſur la riviere de Xalon à trois lieuës au deſſus de la ville de Calatajud.

ALHAMBRA. *Alhambra.* Village de la Caſtille Nouvelle en Eſpagne. Il eſt dans le Quartier nommé *Campo Montiel*, au pied des montagnes, prés de la riviere de Roidera. On croit que c'eſt en ce lieu qu'étoit la ville, qu'on nommoit autrefois *Flavium Laminitanum.*

AL-HILET. voyez *Sin.*

ALIBALUCH & ALLIBULACH. *Alibaluchia.* Petite île de la Mer Caſpienne. Elle eſt ſituée vers l'embouchure de l'Araxe, & apartient aux Perſans.

ALIBINALI. *Alibinalium.* Ville de l'Arabie Heureuſe en Aſie. Elle eſt ſituée prés de la riviere de Prim, dans la Principauté d'Alibinali, dont elle eſt capitale. Elle eſt environ à ſoixante lieuës de la ville d'Amanzirifdin, un peu davantage de celle de Fartach, & environ à vingt-cinq de Guebelhaman.

ALIBINALI, la Principauté d'Alibinali. *Alibinalis Principatus.* Petit Etat de l'Arabie Heureuſe en Aſie. Il eſt dans la Contrée de Seger, entre les Principautés de Fartach, d'Amanzirifdin, de Jemeni, & la Mer d'Arabie. Alibinali, & Guebelhaman en ſont les lieux principaux.

ALICANTE. *Alone. Alicanta.* Ville d'Eſpagne. Elle eſt ſituée au pied des montagnes, ſur la côte du Royaume de Valence; environ à vingt lieuës de la ville de ce nom. Alicante n'eſt pas une grande ville, mais les maiſons en ſont hautes, aſſez bien bâties, & bien remplies à cauſe du commerce que lui attire ſon port, qui eſt bon & défendu par un bon Château. On tire divers fruits de cette ville & entre autres des vins aſſez eſtimez.

ALICANTE, le Golfe d'Alicante. *Illicitanus Sinus.* Golfe de la Mer Méditerranée. Il s'étend le long des côtes du Royaume de Valence en Eſpagne, depuis le cap Martin, juſqu'à celuy de Palos. Il prend aujourdhuy ſon nom de la ville d'Alicante, comme il le prenoit autrefois de celle d'*Illici.*

ALICANTE, le Port d'Alicante. *Illicitanus Portus.* Port du Royaume de Valence prés de la ville d'Alicante; il ſervoit autrefois de port à la ville d'Illici, & prenoit ſon nom d'elle, comme il le prend aujourdhuy d'Alicante.

ALICATE. *Leocata.* Ville de la Sicile. Elle eſt dans la Vallée de Noto, vers les confins de celle de Mazara, ſur la côte, entre les embouchures de la riviere de Salſo. Il ſe fait un aſſez grand commerce de blé en cette ville.

ALICATE, la Montagne d'Alicate. *Ecnomus Mons.* Montagne de la Sicile, ſituée dans la Vallée de Noto, entre les embouchures du Salſo, prés de la ville d'Alicate, qui luy donne ſon nom. Il y avoit autrefois ſur cette montagne un Château nommé *Dadalion*; où *Phalaris*, tyran *d'Agrigente* tenoit le Taureau d'airain, fameux inſtrument de ſa cruauté.

ALICE, le Cap d'Alice. *Aliſium Promontorium.* Cap de la Calabre Citérieure, Province du Royaume de Naples. Ce cap eſt à l'entrée méridionale du Golfe de Tarante, à l'orient de la ville d'Umbriatico. Il eſt le même qu'on apelloit autrefois *Crimiſa.*

ALICUDIE. voyez *Fenicuſe.*

ALICUR. *Ericuſa.* Une des îles de Lipari, ſituée dans la Mer de Toſcane. Cette île eſt fort petite, & il n'y a que quelques cabanes de Pêcheurs.

ALIFI. *Alipha, Allipha, Allifa.* Ville ancienne du Royaume de Naples. Elle eſt dans la Terre de Labour, au pied du mont Apennin, ſur la riviere de Vulturne, entre la ville de Capouë & celle de Moliſſe. Alifi eſt preſque toute ruinée, & ſon Evêque ſuffragant de Bonevent, fait ſa réſidence à *Pié di Monte*, qui eſt un bourg à une lieuë d'Alifi, vers le levant.

ALIMIBIG ou ALIMIBECONG. *Alimibigus Lacus.* Lac de l'Amerique ſeptentrionale. Il eſt en la Nouvelle France, au ſeptentrion du Lac Supérieur, dans le païs des Kiriſtinous, ou Kiliſtinous.

ALINGES, le Fort d'Alinges. *Arx Alingiarum.* Fort de la Savoye, ſitué dans le Chablais, ſur une Colline, prés de la riviere de Drance, à deux lieuës de la petite ville de Thonon. Le fort d'Alinges n'eſt plus qu'un monceau de ruïnes.

ALINUBI. voyez *Alimibig.*

ALIOA & ALIOLA. *Aliadora.* Ile de l'Afrique. Elle eſt dans l'Ocean Ethiopien, entre l'île de Madagaſcar ou St. Laurens, & la côte de Zanguebar. Aliola eſt une des îles qu'on apelle *Comorres*, & elle eſt fort petite.

ALISE & ALEXIE. *Alexia Aleſia.* Petite Ville de France, ſituée dans le Duché de

Bourgogne, ſur la riviere de Brenne, à quatre lieuës de la ville de Semur, du côté de l'orient. Alexie étoit autrefois fort conſidérable; Ceſar la prit & la ruïna, maintenant elle eſt fort peu de choſe.

ALJUBAROTE. *Aljubarota.* Village de l'Eſtramadure de Portugal, à quatre lieuës de la ville de Leiria, du côté du midi occidental. Ce lieu porte auſſi le nom *d'Algibaroſa*, & il eſt remarquable par une grande victoire, que Jean Roy de Portugal y remporta contre les Caſtillans l'an 1386.

ALKIN. *Alkinum.* Autrefois grande ville; maintenant bourg de l'Arabie Heureuſe en Aſie. Ce lieu eſt dans la Principauté de la Mecque, environ à cinquante lieuës de la ville de ce nom, vers le nort.

ALLA. *Alla.* Riviere de la Pruſſe Ducale. Elle baigne Allenſtein, Gutſtad, Heilſperg, Bartenſtein, Fridland, & quelques autres lieux moins conſidérables, & elle ſe décharge dans le Pregel à Welaw.

ALLA. *Alla.* Petite ville ou bourg d'Allemagne. Ce lieu eſt ſur l'Adige, dans la Vallée de Trente, aux confins du Veronois.

ALLACHARS & ALLASCHEYR. voyez *Philadelphie.*

ALLATUR. *Allatura.* Ville de la Moſcovie. Elle eſt ſituée ſur la Riviere de Kama, dans le Royaume de Caſan, & à l'orient de la ville de ce nom. Allatur n'eſt pas fort peuplée.

ALLEMAGNE. *Germania.* C'eſt une des grandes régions de l'Europe. Elle eſt au milieu des autres, & toute entiere dans la Zone temperée. On peut conſidérer l'Allemagne en deux maniéres; en général, & en particulier. l'Allemagne conſidérée en général, comprend outre l'Empire d'Allemagne, La Boheme & ſes dépendences, dont le Roy eſt un des Electeurs de l'Empire; Les Païs-Bas, la Franche Comté, les Suiſſes & leurs Alliez; à quoy on pourroit ajoûter la Lorraine & la Savoye; conſiderée de cette maniere elle eſt renfermée à quelques minutes prés, qu'il n'eſt pas neceſſaire de marquer, entre le 45. & le 55. degrez de latitude & entre le 27. & le 41. de longitude. Son étenduë de ſud au nort eſt environ de 177. lieuës, priſes depuis les frontiéres de l'Iſtrie, juſques à Stralſunde ſur la Mer Baltique. Sa largeur d'orient en occident depuis l'Evêché de Liége juſques aux confins de la Hongrie n'eſt que fort peu moindre que ſa longeur. Elle a pour bornes la France au couchant, l'Italie au midi, la Hongrie & la Pologne au levant, la Mer Baltique, & celle d'Allemagne avec le Danemarc ou nort. l'Allemagne, conſidérée en particulier, ne comprend que l'Empire d'Allemagne tel qu'il eſt aujourd'huy, & dont nous parlons dans l'article ſuivant.

ALLEMAGNE, l'Empire d'Allemagne. *Germanicum Imperium.* ou *Sacrum Romanum Imperium.* C'eſt un des plus grands Etats de l'Europe. Il a au nort les bornes communes de l'Allemagne, la Mer Baltique, l'Ocean, & le Danemarc. Ailleurs elles ſont un peu differentes; au couchant il eſt borné par les Païs-Bas, la Lorraine & une petite partie de la Franche Comté: elle a au midi la Suiſſe, les Griſons, & l'Etat de Terre fermedes Venitiens, & au levant la Hongrie la Boheme & une partie de la Pologne. Comme cèt Etat eſt d'une fort grande étenduë, on ne peut pas douter que l'air & le terroir n'en ſoient fort differents, ſelon les differentes contrées; cependant on peut remarquer ici en général, que l'air eſt aſſez temperé dans toute l'Allemagne; On n'eſt pas incommodé par des chaleurs exceſſives dans les Provinces méridionales, & on ne ſent pas un froid trop aſpre dans les ſeptentrionales. Le terroir produit abondanment tout ce qui eſt neceſſaire pour l'entretien de ſes habitans, & pour la defence du païs, Le long du Danube & du Rhin, il eſt extrémement fertile en vin & en blé; & le long de l'Oder, de l'Elbe, & du Weſer, il produit une grande quantité de blé, de l'orge & du houblon, dont on fait la bierre, qui eſt le breuvage ordinaire preſque de toute l'Allemagne. Ce païs nourrit auſſi une grande quantité de beſtiaux, & en particulier des chevaux forts & de grande taille, propres pour le tirage & pour monter la cavallerie. Il a des mines de toute ſorte de metaux: des mines de ſel & des eaux minerales avec des bains en abondance. On y voit des fôrets preſque par tout, elles n'y ſont pas inutiles; elles nourriſſent une ſi grande quantité de cerfs, de ſangliers, de chevreuils, de daims, de buffles & d'autre groſſe chaſſe, qu'en pluſieurs endroits, on en mange plus communément & à plus vil prix, que du bœuf, du mouton & du pourceau. La Fôret Noire eſt la plus conſidérable, qu'on y connoiſſe aujourdhuy; elle eſt aux confins de la Suiſſe & de l'Alſace, & n'eſt qu'une petite partie de celle que les anciens appelloient la *Forêt Hircyniene.* Il n'y manque pas de fort grandes montagnes: outre les Alpes, qui ſeparent l'Allemagne de l'Italie, on y diſtingue celles qui environnent la Boheme, que quelques uns croyent être les plus hautes de l'Europe; parce qu'il en ſort de tous côtez des rivieres & qu'il

qu'il n'y en entre aucune. On voit dans l'Allemagne un grand nombre de belles rivieres, qui fertiliſent la campagne, fourniſſent une grande quantité de poiſſons & facilitent beaucoup le commerce: il y en a cinq, qui ſe diſtinguent beaucoup des autres par la longeur de leurs cours, & par l'abondance de leurs eaux, le Weſer ou Viſurge, l'Elbe, l'Oder, le Rhin & le Danube; ces deux dernieres l'emportent beaucoup ſur les autres & ſont des plus célébres de l'Europe. L'Allemagne eſt fort bien peuplée; On trouve dans toutes ſes Provinces un très grand nombre de villes, dont il y en a pluſieurs qui ſont fort grandes & fort belles: Il n'y en a pourtant aucune, qu'on puiſſe apeller proprement la capitale de l'Allemagne: Vienne en Autriche, qui pourroit prétendre à cét honneur, plûtôt que toute autre, parce que les Empereurs y ſont leur reſidence depuis long-tems, ne le poſſéde que caſuellement; Elle ceſſeroit d'avoir cét avantage, ſi on éliſoit un Empereur d'une autre maiſon que de celle d'Autriche. Le commerce fleurit en Allemagne à cauſe de la commodité des grandes rivieres, qui facilitent le tranſport des marchandiſes. Les Arts méchaniques y ont en quelque ſorte leur berceau, les Allemans s'y appliquent beaucoup, & ils y reuſſiſſent. On ne peut pas nïer qu'on ne leur ſoit redévable de pluſieurs belles inventions, l'Imprimerie, la poudre à canon, les armes à feu, ſont les fruits de leur induſtrie, de même que l'art de blanchir le fer & d'en faire des lames utiles à mille choſes; ce qui eſt encore inconnu ailleurs. Les Belles Lettres & les Sciences y ſont autant & plus cultivées qu'en aucun autre païs du monde. On trouve par tout des Univerſitez, des Academies célébres & des Colléges illuſtres, qui ne different gueres pour l'utilité des Academies. Il n'y a point d'Etat un peu conſidérable, principalement des Proteſtans, dont les Princes n'ayent pris ſoin de fonder quelques unes de ces Ecoles, pour l'inſtruction de la jeuneſſe. On peut facilement juger, progrés que les Allemans ſont dans les études, par le grand nombre de livres en toute ſorte d'arts & de ſciences, dont ils rempliſſent l'Europe. Les Eccleſiaſtiques ſont fort puiſſants en Allemagne: outre un grand nombre d'Evêques, d'Abbés & d'Abbeſſes, qui poſſedent des grandes terres, & qui ont le titre & les avantages de princes de l'Empire, on y compte ſept Archévêches mais à parler proprement il n'y en a que ſix, ou même que quatre, qui ſont ceux de Cologne, de Treves, de Mayence & de de Saltsbourg. Ceux de Breme & de Magdebourg ſont entre les mains des Proteſtants, & ont été ſécariſez par la paix de Weſtphalie, & changez en Duchez; le premier en faveur du Roy de Suede; & le dernier en faveur de l'Electeur de Brandebourg: le ſeptiéme Archévêché eſt celuy de Prague en Boheme, qui n'eſt pas une province de l'Empire d'Allemagne. L'Allemagne eſt diviſée au ſujet de la Religion. Il y a trois ſectes chrêtiennes, dont la chacune eſt dominante en pluſieurs Souverainetez. La premiere eſt la Catholique Romaine, qui reconnoit le Pape pour ſon chef, la deuxiéme eſt la Proteſtante, qui ſuit la Confeſſion d'Ausbourg, & la derniere qui ſuit la Confeſſion de Geneve porte le nom de Reformée. La premiere eſt plus étenduë que chacune des autres, mais les deux autres jointes enſemble l'emportent ſur elle. Il y a en Allemagne des Juifs qui y ont leurs ſynagogues, mais le nombre n'en eſt pas fort grand. On n'y voit plus aucun reſte du Paganiſme, qui y a regné juſques au tems de Charlemagne. On diviſe l'Allemagne, en deux parties générales, qu'on nomme, *la Haute* & la *Baſſe* Allemagne; la Haute eſt vers le midi & la Baſſe vers le Septentrion. Il y a beaucoup d'aparence qu'on leur a donné ces noms differens par raport à pluſieurs des principales rivieres de l'Allemagne, qui ont leur ſources vers le midi, & qui coulent vers le nort, & s'embouchent dans la Mer d'Allemagne, ou dans la Baltique. On met dans la Haute Allemagne tous les païs qui ſont le long du Danube & une partie de ceux qui ſont ſur le Rhin; les Cercles d'Autriche, de Baviere, de Souabe, le Palatinat du Rhin, & la Franconie dont quelques uns en donnent la partie ſeptentrionale à la Baſſe Allemagne; on y met auſſi le Royaume de Boheme; quoy qu'il ſoit un Etat entiérement ſéparé de l'Empire d'Allemagne. L'Alſace, la Lorraine, la Savoye, la Suiſſe & ſes Alliez étoient autrefois membres de cette partie de l'Allemagne; mais maintenant l'Empereur n'y a rien à voir. La Baſſe Allemagne, renferme la Baſſe partie du Cercle du Haut Rhin, où ſont la Weteravie, le Weſterwald & la Heſſe; on y met auſſi les trois Archévêches Electoraux, Mayence, Treves & Cologne; & les Cercles entiers de la Weſtphalie, de la Haute Saxe & de la Baſſe, auſquels quelques uns ajoutent la partie ſeptentrionale de la Franconie. On prétend auſſi que les Païs-Bas étoient autrefois de cette partie de la Baſſe Allemagne. Cette diviſion de l'Allemagne étant trop générale, pour être de quelque ſecours dans l'Adminiſtration de ce grand Etat, Maximilien premier la diviſa en ſix Cercles, & enſuite en dix; & Charles

les Quint ſon Succeſſeur confirma cette derniere diviſion, qui eſt maintenant en uſage. Cependant à parler proprement il n'y a que neuf Cercles dans l'Empire d'Allemagne. On en trouve quatre dans cèt ordre en remontant le Danube. 1. l'Autriche. 2. la Baviere 3. la Franconie. 4. la Souabe. En ſuite de ceux la on en rencontre trois en deſcendant le Rhin. 5. le Cercle du Haut Rhin. 6. celuy du Bas Rhin, qu'on appelle auſſi le Cercle Electoral du Rhin. 7. le Cercle de Weſtphalie. Au levant de celuy-cy on trouve les deux autres 8. la Baſſe Saxe, 9. la Haute Saxe. Le 10. étoit celuy de Bourgogne qui contenoit la Franche Comté & les Païs-Bas. Mais ces Etats de la Maiſon de Bourgogne ne dépendent aucunement de l'Allemagne & ils n'en ont jamais dépendu; les Empereurs Maximilian I. & Charles Quint les firent inſérer au nombre des Cercles de l'Empire, pour les mettre ſous la protection de l'Allemagne, ſans que pourtant ils ayent jamais eu part aux honneurs ni aux charges de l'Empire. Ces neuf Cercles, ſont en quelque ſorte, neuf grandes Provinces; ſur leſquelles on fait la repartition générale des taxes de l'Empire, à proportion de leurs forces; & chaque Cercle fait enſuite une repartition particuliére de la portion qu'il doit païer ſur toutes les Souverainetez qui le compoſent, & qui ſont ordinairement en aſſez grand nombre; comme nous le remarquerons ſur chaque Cercle en particulier. Chaque Cercle a ſon Colonel pour commander ſes Milices & un ou deux Directeurs, qui veillent ſur ſes interets, & qui ont ſoin de convoquer les Etats du Cercle pour déliberer ſur les affaires qui le concernent. Le Gouvernement de l'Allemagne eſt tout à fait ſingulier & ſans exemple. l'Allemagne eſt un corps compoſé d'un grand nombre de villes libres, qui ſont autant de Republiques; & d'un nombre encore plus grand de Souverainetés Eccléſiaſtiques & Séculieres Prieurez, Abbaïes, Prevôtez, Evêchéz, Archévêchez, Commanderies de Malte, des Chevaliers Teutoniques, la Grand-Maitriſe de ces derniers, Comtez, Marquiſats, Landgraviats, Principautez, Duchez &c. Tous ces Etats ſont reunis ſous un chef qui porte le titre *d'Empereur* & *d'Empereur Romain*, parce que ſes Predeſſeſſeurs étoient les maîtres de Rome & de toute l'Italie, dont quelques Etats luy ſont encore Feudataires, comme celuy de Genes, le Milanois, le Montferrat, le Mantouan, le Modenois &c. Ce chef eſt électif, ſon élection ſe doit faire à Francfort ſur le Mein, & ſon couronnement à Aix la Chapelle; on s'eſt ſouvent diſpencé de cette derniere Céremonie, mais la premiere a été aſſez exactement obſervée. Autrefois l'Election d'un Empereur ſe faiſoit par tous les Princes & par tous les Prelats d'Allemagne; mais maintenant il n'y a qu'un petit nombre de Princes qui ayent part à cet honneur, & qui portent pour cette raiſon le titre d'*Electeurs*. On ne ſcait pas bien l'origine de cèt uſage, ce qui eſt aſſez ſurprenant; mais il eſt certain que l'Empereur Charles IV. en fit l'an 1356. une loy dans la célébre conſtitution qu'on apelle la *Bulle d'or*, le nombre des Electeur y eſt fixé a celuy de ſept; trois Eccleſiaſtiques, qui ſont les Archévêques de Mayence, Treves & Cologne; & quatre ſéculiers, le Roy de Boheme, le Comte Palatin du Rhin, le Duc de Saxe & le Marquis de Brandebourg. Ce nombre eſt maintenant augmenté. l'Electeur Palatin ayant été dépouillé de ſes Etats à cauſe de la guerre de Boheme, & l'Electorat du Palatinat ayant été conféré au Duc de Baviere, on fût obligé, en faiſant la célébre paix de Munſter, par laquelle le fils de l'Electeur Palatin fût retabli dans le Palatinat du Rhin, de créer pour luy & les ſiens un huitiéme Electorat; & depuis peu l'Empereur en a créé un neuviéme, en faveur d'Erneſt Auguſte Duc d'Hanover. l'Empereur ne gouverne pas l'Empire d'une maniere abſoluë & deſpotique. La Souveraineté ne réſide pas en ſa perſonne ſeule, mais dans les aſſemblées générales qu'on apelle *Dietes* ou *journées Imperiales*, qu'il a ſeul le droit de vo- quer & auſquelles il préſide. Ces aſſem nt compoſées de trois corps ou Colleges luy des Electeurs. 2. celuy des Princes dans lequel entrent tous ceux qui poſſedent des terres ou Souverainetez tant Eccleſiaſtiques, que Séculiers, & qui eſt par conſequent tres nombreux. 3. celui des villes Imperiales & libres, qui n'a pas beaucoup d'Authorité, quoy qu'il ſoit aſſez conſidérable. C'eſt dans ces aſſemblées que réſide le droit de faire la paix ou la guere, d'établir des Impoſitions générales, & de régler toutes les affaires importantes de l'Empire. Cependant les deliberations de cette aſſemblée n'ont force de loy que quand l'Empereur y a donné ſon conſentement. C'eſt là un de ſes principaux droits, d'authoriſer les reſolutions de la Diete, il a encore celuy de donner l'inveſtiture des Fiefs & de diſpoſer de ceux qui vienent à vacquer, ce qui eſt très important, parceque toutes les Souverainetez de l'Allemagne ſont des Fiefs Maſculins, qui relevent de l'Empire. Les révenus de l'Empereur ſont très peu de choſe; Il ne poſſéde pas un pouce de terre en qualité d'Empereur.

Il a

Il a quelques Impoſitions qu'on met ſur les Juifs, les droits de la Chancelerie & celuy des inveſtitures. Son revenu le plus conſidérable eſt un ſubſide annuel que les Etats de l'Empire luy donnent, & qu'on apelle un *mois Romain*, qui a été établi, dit on, pour fournir aux frais du voyage que les Empereurs faiſoient à Rome, pour s'aller faire couronner par le Pape. Ce ſubſide étoit ſans doute conſidérable lors qu'il fût établi, mais comme l'argent eſt devenu plus commun, il n'eſt preſque rien aujourdhuy; cependant comme les repartitions des divers Etats de l'Allemagne ſont faites ſur ce piéd là, on le laiſſe ſubſiſter, mais au lieu d'un mois Romain par an, on en donne ordinairement cinq & davantage dans les beſoins. Cependant tout cela ſeroit peu de choſe pour ſoûtenir la dignité d'Empereur. Voila pourquoy les Allemans ont interêt de la conférer à un Prince qui ſoit puiſſant de ſon chef. On donne quelquefois à l'Empereur un Vicaire qu'on nomme le *Roy des Romains*. Il eſt éleu par les Electeurs, de même que l'Empereur, & ſa dignité conſiſte à être ſon Lieutenant général & ſon Succeſſeur déſigné; il porte le titre *d'Auguſte*, mais non pas celuy de *toûjours Auguſte* qui eſt réſervé à l'Empereur; il a dans ſes armes l'Aigle Imperiale, mais à une tête ſeulement, au lieu que celle de l'Empereur en a deux; mais quoy qu'il gouverne l'Empire aprés la mort, la depoſition, ou la demiſſion volontaire de l'Empereur, il ne joüit pourtant pas de la dignité Imperiale, juſques à ce qu'il y ſoit élevé par une nouvelle élection. S'il arrive que l'Empire ſoit vacant, ſans qu'il y ait de Roy des Romains, il y a deux Vicaires Généraux de l'Empire établis par la Bulle d'Or, l'Electeur de Saxe, dont le département eſt la Baſſe Allemagne, ou les Païs auſquels on ſuit le droit Saxon: & l'Electeur Palatin, qui gouverne la Haute Allemagne, où le droit Romain eſt établi. Cependant ce droit eſt conteſté aux Electeurs Palatins par les Ducs de Baviere, depuis que l'Electorat du Palatinat a été transféré aux Ducs de Baviere. Tous les Electeurs, & les Princes, ſont Souverains dans leurs terres, ils y jouiſſent de tous les droits de Régale, ils peuvent faire ou abolir des conſtitutions Provinciales, impoſer ſur leurs ſujets, battre monoye, lever des troupes, faire des alliances avec les autres Souverains de l'Allemagne, & avec les étrangers, pourveu qu'elles ne tendent pas au préjudice de la Republique; Ils ont droit de vie & de mort ſans appel, ils peuvent faire grace aux criminels & rehabiliter l'honneur de ceux qui ont été notez d'infamie; Ils jugent definitivement les cauſes civiles de leurs ſujets, à la reſerve de certains cas, auſquels on peut apeller de leurs Jugemens. Il y a deux Cours pour vuider ces ſortes d'appels, la Chambre Imperiale, qui avoit ſon Siége à Spire, & qui aprés la ruïne de cette ville a été transférée à Wetzlar, & le Conſeil Aulique, qui ſe tient à Vienne. Ces Cours de Juſtice ſont *miparties*, c'eſt à dire, qu'il y a un nombre preſque égal de Juges Catholiques Romains & de Proteſtans; outre les Apellations dont on vient de parler, ces Cours jugent encore les affaires qui arrivent entre la Nobleſſe, qu'on apelle Immédiate, & même entre les Comtes, Princes, Prélats & Electeurs. Il en faut pourtant excepter les cauſes de la derniere importance, où il s'agit de l'honneur ou des fiefs, car en ces cas les Electeurs ne reconnoiſſent pour juges que le College des Electeurs. Il y a en Allemagne deux ſortes de Nobleſſe, l'une qu'on apelle *Immédiate* parce qu'elle ne dépend que de l'Empire, & l'autre *Médiate* parce qu'elle eſt ſoumiſe à quelque Prince particulier. Cette derniere ne s'eſtime guére moins que la premiere. La Nobleſſe d'Allemagne eſt ſans contredit la plus pure de l'Europe; les Allemands en ſont ſi jaloux, qu'ils aiment mieux épouſer une Demoiſelle ſans bien, qu'une riche bourgeoiſe. La généroſité Allemande a ſans doute beaucoup de part à cette conduite; mais on pourroit ajouter que l'interêt eſt venu au ſecours de la généroſité. Il y a en Allemagne des Chevaliers Teutons, des Chevaliers de Malthe, un grand nombre d'Abbaïes d'hommes, & de filles, un grand nombre de Chapitres, il y en avoit même beaucoup davantage avant la Reformation: on ne peut entrer dans tous ces corps, ſans faire preuve de Nobleſſe; on s'eſt donc accoutumé à ne ſe pas meſalier, pour ne priver pas ſa poſterité d'un avantage qui eſt ſi conſidérable, & la coutume eſt devenuë une loy, qu'on ne peut violer aujourdhuy ſans quelque eſpéce d'infamie. Au reſte, les Allemands ſont généralement d'une taille avantageuſe, bien-faits, robuſtes, laborieux, patients, francs, amis & ennemis découverts; généreux, liberaux, beaucoup plus civils qu'ils ne l'étoient autrefois, particuliérement la Nobleſſe, qui voyage beaucoup. Ils aiment la parure & la magnificence, la bonne chere & le vin, en quoy on les accuſe d'excéder quelquefois. On peut dire qu'ils s'attachent aux arts, aux belles lettres, & aux ſciences, autant qu'aucune autre nation de l'Europe; mais il faut avoüer que la guerre eſt en quelque ſorte leur métier particulier. Ils ont fait paroître anciennement leur va-

leur dans les grandes & longues guerres, qu'ils ont ſoûtenuës contre les Empereurs Romains; & ils ont depuis ſoûtenu leur reputation dans celles qu'ils ont euës contre les Turcs, & contre la France. l'Allemagne eſt une ſource inépuiſable de gens de guerre, le grand nombre de bons ſoldats & de grands capitaines qu'elle produit renderoit cèt Etat très redoutable à ſes voiſins, ſi la diverſité, & aſſez ſouvent l'oppoſition d'interets, qui ſe trouve entre le grand nombre de Souverains, qui le compoſent, ne l'empechoient pas d'agir promptement, & d'unir toutes ſes forces. Cependant leur union, qu'on peut apeller admirable, à cauſe de cette grande difference d'interets, qui devroient les diviſer, eſt une preuve éclatante & de leur prudence & de l'amour extréme qu'ils ont pour leur liberté.

ALLEMAGNE FRANCOISE. *Germania Francica.* On a donné ce nom à cette partie de l'Allemagne, qui fût cédée à la France par la paix de Munſter. Elle eſt à l'occident du Rhin, & comprend la Haute & la Baſſe Alſace, le Sundgow, & la ville de Briſac.

ALLEMAGNE, la Mer d'&c. *Germanicum Mare* & *Germanicus Oceanus.* C'eſt une partie de l'Ocean ſeptentrional. Elle eſt renfermée entre les côtes de la Grande Bretagne & celles des Païs-Bas, de l'Allemagne & de la Jutie, & s'étend depuis le Fas de Calais, juſques aux côtes méridionales de la Norvegue. Il n'y a point d'autre Ile dans cette Mer, que celles qui compoſent la Zeelande, une des Provinces Unies, & celles du Texel, qui ſont à l'entrée de la Zuiderzée. La *Zuiderzée* eſt un des Golfes de la Mer d'Allemagne, on peut auſſi regarder le *Cattegat* ou la *Manche du Danemarc* comme un des Golfes de la Mer d'Allemagne. Au reſte cette Mer eſt fort poiſſonneuſe, elle eſt particuliérement célébre par une prodigieuſe quantité d'Harengs, qu'on y péche vers les côtes de l'Angleterre & de l'Ecoſſe. Les Anglois & les Hollandois les ſechent, ou les ſalent, ils en conſument une grande quantité dans leurs païs, & ils en tranſportent encore davantage dans le païs étrangers.

ALLENDORF. *Allendorfium.* Petite ville ſituée ſur la riviere de Werre, dans le Landgraviat de Heſſe-Caſſel, en Allemagne. Cette ville eſt à huit lieuës de celle de Caſſel du côté de l'orient, & elle eſt conſidérable par les ſalines, d'où elle a pris ſon nom qui ſignifie le *Village au Sel.*

ALLENSTEIN. *Allenſteinum.* Petite ville avec un Château. Elle eſt dans la Warmie, en la Pruſſe Royale, ſur la riviere d'Alla, au deſſus de la petite ville de Gutſtad.

ALLER & ALRE. *Allera.* Riviere de la Baſſe Saxe en Allemagne. Elle a ſa ſource dans le Duché de Magdebourg, traverſe celuy de Lunebourg, reçoit pluſieurs petites rivieres, baigne la ville de Zell, & celle de Ferden, & peu aprés elle ſe décharge dans le Weſer.

ALLERBURG. *Allerburgum, Allacaſtrum.* Petite ville de la Pruſſe Ducale. Elle eſt ſituée dans la Bartonie, ſur la riviere d'Alla, fort prés de ſon embouchure dans le Pregel.

ALLERSPERG. *Allerſperga.* Bon bourg, ou petite ville du Cercle de Franconie, en Allemagne. Allerſperg eſt à ſix lieuës de la ville de Nurenberg du côté du midi, & ſe trouve dans une petite portion du Territoire de cette ville, enclavée entre la Marquiſat d'Anſpach & le Palatinat de Baviere.

ALLI. *Allius Semirus.* Petite riviere du Royaume de Naples. Elle coule dans la Calabre Ultérieure, baigne la petite ville de Taverna, & ſe décharge dans le Golfe de Squilace, à une lieuë de la riviere de Cantazaro du côté du levant.

ALLIA. voyez *Aia.*

ALLIBAWN. *Caledonia, Albania.* Partie ſeptentrionale de l'Ecoſſe. Elle eſt la Contrée des anciens Caledoniens, & comprend les Comtez de Roſſ, Loquebar & Athol.

ALLIER. *Elaver.* Riviere de France. Elle a ſa ſource à la montagne de Loſere, qui eſt une de celles des Sevennes; traverſe le Velay & l'Auvergne, où elle baigne entr'autres lieux les villes de Brioude & d'Iſoire, & enſuite Moulins dans le Bourbonnois, aprés entrant dans le Nivernois, elle ſe décharge dans la Loire, au lieu apellé le *Bec d'Aillier*, un peu au deſſous de la ville de Nevers.

ALLOBROGES. *Allobroges.* Ancien Peuple des Gaules. Il habitoit entre les Alpes Grecques, le Lac Leman ou de Geneve, l'Iſere & le Rhône; ainſi il occupoit une partie du Dauphiné & preſque toute la Savoye. Les Allobroges étoient un peuple belliqueux; ils prirent le parti des Cartaginois contre les Romains, & ils entrerent en Italie avec Annibal. Les Romains irritez de cette conduite, envoyerent contre eux, l'an 632. de Rome, Cneius Domitius Ænobarbus, qui les vainquit, & enſuite Fabius Maximus qui les ſubjuga entiérement, & en remporta le titre *d'Allobrogique*; ils furent depuis une partie de la Gaule, que les Romains apellerent *Narbonoiſe.*

ALLOCAN. voyez *Aman.*

ALLOUTNEUR. *Allouteura.* Petite ville

ville de l'Ile de Ceilon. Cette ville eſt dans le royaume de Candy, ſur la riviere de Mauwillagongue, qu'on nomme dans les Cartes ordinaires *Trinquilemale* ou *Vintana*, entre l'embouchure de cette riviere & la ville de Candy.

ALMA. *Alma*. Riviere de la Preſqu'île de la Petite Tartarie. Elle eſt ſans doute celle qu'on nomme auſſi *Baciesaray*, prenant ſon nom de Baciaceray & d'Alma qu'elle arroſe également. Sanſon, dans ſa Carte de la Turquie en Europe, luy donne le nom de Karbata.

ALMACAREN. *Almacara*. Petite ville d'Eſpagne. Elle eſt ſituée dans le Royaume de Murcie, à l'embouchure du Guadalentin, & à ſept lieuës de la ville de Cartagene du côté de l'orient. Elle n'eſt connuë que par la quantité d'Alun, que l'on trouve dans ſon terroir.

ALMACHARANA & ALMACHARAMA. *Almacharana Almacharama*. Ville de l'Arabie Heureuſe en Aſie. Elle eſt dans la Principauté de Mocca, entre la ville d'Aden & celle de Saada. On croit qu'elle eſt l'ancienne ville de *Saphar*, qui étoit la plus conſidérable de toute l'Arabie Heureuſe.

ALMADE. *Almada*. Petite ville de l'Eſtramadure de Portugal. Elle eſt à l'embouchure du Tage, vis à vis de la ville de Lisbonne. voyez *Setuval*.

AMADAG. *Stella*. Montagne de l'Anatolie en Aſie. Elle eſt prés de la ville d'Angouri, nommée autrefois *Ancyre*.

ALMAGRO. *Almagrum*. Petite ville d'Eſpagne, ſituée dans la Manche contrée de la Caſtille Nouvelle, à cinq lieuës de la ville de Ciudad Real, du côté de l'orient. Almagro eſt la patrie du fameux Diego Almagro, qui étant d'une naiſſance obſcure, ſe joignit l'an 1525. avec François Pizare, découvrit le Perou, le conquit, y exerca d'horribles cruautez, & y perit par la main de Diego Pizare frere de François, & ſon fils aprés luy par celle d'un bourreau.

AMAGUER & ALMAGRO. *Almagra*. Petite ville du Royaume de Popayan, dans l'Amerique méridionale. Elle eſt ſituée ſur une montagne, où eſt la ſource de la riviere de Cauca, environ à vingt lieuës au deſſus de la ville de Popayan.

ALMANZA, la Sierra d'Almanza. voyez *Singes, la Montagne des Singes*.

ALMARAZ. *Almaraſium*. Petite ville d'Eſpagne. Elle eſt ſur le Tage dans l'Eſtramadure; entre la ville de Placentia & celle de Truxillo.

ALMAZ. *Almaza, Aliſca*. Petite ville de la Baſſe Hongrie. Elle eſt ſur le Danube, vis à vis de la ville de Colocz. Quelques Géographes la prenent pour la ville nommée autrefois *Amatia, Anamatia* & *Anamaſcia*. que d'autres placent à *Mohacz* & d'autres encore à *Cinq Egliſes*, petites villes de la même contrée.

ALMAZAN. *Almazanum*. Petite ville d'Eſpagne. Elle eſt dans la Caſtille Vieille ſur le Douro, entre la ville de Soria & celle de Siguença.

ALME. *Alma, Alizo*. Petite riviere de l'Allemagne. Elle a ſa ſource dans le Duché de Weſtphalie prés du bourg d'Almen, entre dans l'Évêché de Paderborne, & fort prés de la ville de ce nom elle s'embouche dans la Lippe.

ALMEDINA. voyez *Elmedina*.

ALMELOO. *Almeloa*. Bon bourg qui a des beaux privileges. Il eſt dans l'Over-Iſſel, une des Provinces Unies, & dans la contrée qu'on nomme *Twente*.

ALMENARA. voyez *Rocca de Maſtinaces*.

ALMENDRALEJO. *Almendralegium*. Bourg de l'Eſtramadure d'Eſpagne. Il eſt à quatre lieuës de la ville de Merida du côté du midi.

ALMERIE. *Almeria*. Ville d'Eſpagne, ſituée ſur la côte du Royaume de Grenade, à ſix lieuës du cap de Gate. Elle eſt dans un terroir fort fertile, environné de montagnes, & eſt ornée d'une grande quantité de fontaines, dont l'eau eſt très claire & très bonne; elle a un port defendu par un bon château, & un Evêché ſuffragant de Grenade; avec tous ces avantages, elle ne laiſſe pas d'être peu peuplée. Elle étoit beaucoup plus conſidérable du temps que les Mores en étoient les maîtres.

ALMERIE & VILLA-RICCA. *Almeria*. Ville de l'Audience de Mexique, en l'Amerique Septentrionale. Cette ville eſt ſituée dans la Province de Tlaſcala, à l'orient de la ville de Mexique, & ſur le Golfe de ce nom, où elle a un bon port. Les Ameriquains l'apellent *Naothlan*, qui eſt le nom de la riviere voiſine.

ALMERIN. *Almerinum*. Bourg ſitué prés du Tage, vis à vis de la petite ville de Santarein dans l'Eſtramadure de Portugal. Il n'eſt diſtingué que par le ſéjour que les Rois y faiſoient autrefois.

ALMINA. voyez *Singes, le Mont des Singes*.

ALMISSA. *Alminium* & *Peguntium*. Petite ville des Venitiens. Elle eſt ſituée dans la Dalmatie, ſur la riviere de Cettina, vis à vis de l'Ile de Braſſa. Almiſſa eſt une ville Epiſcopale; mais ſon Siége eſt uni à celuy de Spalato.

ALMISTA & MARVISIA. *Arvisius Mons.* Montagne & Cap de Chio, une des Iles de l'Archipel. Cette montagne eſt célébre par le bon vin qui y croît, & qu'on apelle *Marvoiſie* du nom de cette montagne.

ALMODAVAR DE CAMPO. *Almodavaria Campeſtris.* Ville avec une Citadelle. Elle eſt dans la Caſtille Nouvelle en Eſpagne, au midi de la ville de Ciudad Real, dont elle n'eſt éloignée que de ſix lieuës.

ALMONACID. *Almonacida, Reccopolis Nova.* Bourg d'Eſpagne, ſitué dans la Caſtille Nouvelle, à quatre lieuës de la ville de Tolede. Almonacid a été bâtie des ruïnes de l'ancienne *Reccopolis* qui n'en ſont pas beaucoup éloignées.

ALMONDBURY. *Almondburium.* Village du Comté d'Yorck en Angleterre, à trois lieuës du bourg d'Halifax, du côté du midi. On voit prés de ce village les ruïnes de la ville que les Anciens nommoient *Cambodunum, Campodunum* & *Camulodunum.*

ALMOUCHIQUOIS. *Almochiqui.* Peuple de la Nouvelle France, en l'Amerique Septentrionale. Ils ſont au midi de la ville de Quebec, & les François, ont quelques Colonies dans leur païs.

ALMSTAD. *Almoſtadium.* Ville de la Suede. Elle eſt ſituée dans la Province de Smalande, ſur la frontiére de celle de Bleking, entre la petite ville d'Herlunda, & celle d'Elleholm; environ à ſept lieuës de celle Chriſtianſtad.

ALMUDAVAR. *Almudavaria.* Village d'Eſpagne, ſitué dans le Royaume d'Arragon, à trois lieuës de la ville d'Huſca, vers le ſeptentrion occidental. Ce lieu étoit autrefois une ville des Illergetes, laquelle on nommoit *Burtina* ou *Bortina.*

ALMUNECAR. *Almunecara.* Petite ville d'Eſpagne, ſituée dans le Royaume, & au midi de la ville de Grenade. Elle a un bon port, & une Citadelle, où les Rois Maures tenoient autrefois leur threſor. voyez *Beſmeliana.*

ALMUNHA. *Almunna.* Village de l'Arragon, en Eſpagne. Il eſt prés de la riviere de Xalo, & du bourg de Ricla, entre Saragoſe & Calatajud. Quelques Géographes prenent Almuna pour *Nertobriga* ou *Nertobrica* ville des Anciens Celtiberiens, que d'autres mettent à *Ricla* & d'autres encore à *Rota*, village qui eſt prés du bourg de Ricla.

ALNE. *Alaunus* & *Halanus.* Riviere du Comté de Northumberland en Angleterre, Elle arroſe la petite ville d'Alnewick, & ſe décharge dans la Mer d'Allemagne.

ALNEWICK, & ALENWICK. *Alnevicum.* Petite ville d'Angleterre, ſituée dans le Comté de Northumberland, ſur la riviere d'Alne, d'où elle a tiré ſon nom. Elle eſt connuë dans l'hiſtoire par la célébre victoire, que les Anglois y remporterent l'an 1173. ſur Guillaume *le Lion* Roy d'Ecoſſe, qui y fût fait priſonnier.

ALOMATON. *Sophenium, Michaelium.* Forteresſe de la Turquie, en Europe. Elle eſt dans la Thrace ou Romanie, ſur le détroit de Conſtantinople, à l'entrée de la mer Noire. C'eſt aparenment le lieu qu'on nomme ſur les cartes *Caſtel Nuovo d'Europa*, & qui eſt vis à vis d'un autre, qui eſt en Natolie, & qu'on nomme auſſi *Caſtel Nuovo d'Aſia.* Amurath fit demolir une Egliſe dédiée à St. Michel, que l'Empereur Conſtantin y avoit fait bâtir, & il éleva ſur les ruïnes le Fort d'Alomaton, qu'on nomme pour cette raiſon *Michaelium* en latin.

ALORA. voyez *Mataro.*

ALOST, que les Flamands apellent *Aelſt. Aloſtum.* Ville des Païs-Bas Eſpagnols, dans la Flandre Imperiale, dont elle eſt la capitale. Cette ville eſt ſituée ſur la riviere de Dender, environ à une lieuë au deſſus de Dendermonde. Les François la prirent, & en demolirent les fortifications l'an 1667. Elle apartient maintenant aux Eſpagnols, qui l'ont fortifiée de nouveau.

ALOST, le Comté d'&c. *Comitatus Aloſtanus.* Partie de la Flandre Eſpagnole, dans les Païs-Bas. Elle eſt preſque renfermée entre l'Eſcaut, la Dender ou la Tenre, & le Haynaut, & contient environ cent ſoixante & dix bourgs ou Villages. Aloſt, Ninove & Gramont en ſont les lieux principaux. Ce Comté avoit autrefois une plus grande étenduë, il renfermoit la Seigneurie de Dendermonde, le Païs de Waes, avec les quatre Offices que les Hollandois y poſſedent, & il portoit le nom de *Flandre Imperiale*, parce que ſes Comtes la tenoient en fief de l'Empire, de même que la ville de Cambray & le Cambreſis. La race de ſes Comtes ayant fini en Theodoric l'an 1165. Philippe Comte de Flandre en hérita, & l'unit à la Flandre.

ALOTA. *Aluca.* Autrefois petite ville, maintenant village. Il eſt ſitué ſur la côte occidentale de l'Iſle de Corſe, prés du Golfe & à l'orient de la ville d'Ajazzo.

ALPHANO. *Alphanum.* Village du Portugal, ſitué dans l'Alentejo, ſur le chemin qui conduit de la ville de Lisbonne à celle d'Elvas. On croit que ce lieu eſt la petite ville de l'Eſpagne Luſitanique qu'on nommoit autrefois *Fraxinum.*

ALPES,

ALPES, les Montagnes des &c. *Alpes.* C'eſt une grande chaîne de montagnes fort célébres par leurs étenduë & par leurs hauteur. Elles s'étendent depuis Monaco ou Savone, qui ſont ſur la côte de la mer Méditerranée, juſques au Golfe de Carnaro, qui eſt une partie de celuy de Veniſe; elles bornent l'Italie au couchant & au nort, la ſéparant de la France & de l'Allemagne, & luy faiſant un rempart naturel, qu'il ſeroit très difficile de ſurmonter, avec tout l'attirail qu'il faut traîner aujourdhuy aprés une armée, ſi l'Italie n'avoit qu'un maître, parce qu'il auroit aſſez de forces pour bien garder les paſſages, qui ſont extrémement difficiles. Ces Montagnes s'étendent beaucoup en largeur; elles occupent tout le Comté de Nice & la Haute Provence, preſque tout le Dauphiné, la Savoye, le Valais, la Suiſſe, le Païs des Griſons, le Tirol, les Evêchés de Trente & de Brixen, l'Archévêché de Saltzbourg, la Carinthie & la Carniole; on peut même dire que ces grandes montagnes, dont la Stirie & l'Autriche ſont plaines, ne ſont à proprement parler que des branches des Alpes. Ces montagnes s'étendent auſſi beaucoup du côté de l'Italie, car elles occupent une partie des Etats du Duc de Savoye, du Milanois & de la Republique de Veniſe; mais on les a conſidérées principalement à l'égard de leur longeur, & les Anciens les ont diviſées à cèt égard en pluſieurs parties, que nous metrons toutes, les unes aprés les autres, dans les articles ſuivans, en commençant par celles qui ſont les plus proches de la mer Méditerranée.

ALPES MARITIMES. *Alpes Maritimæ.* Partie des Alpes, qui s'étendoit depuis Monaco ſur la mer Méditerranée, juſques au mont Viſo, où eſt la ſource du Po. Les plus célébres de ces montagnes ſont aujourdhuy, celles qu'on apelle le Mont *Camelion* & les montagnes de *Tende*, qui ſont toutes deux dans le Comté de Nice.

ALPES COTTIENNES. *Alpes Cottiæ* & *Cottianæ.* Partie des Alpes, laquelle s'étendoit depuis le Mont Viſo juſques au Mont Cenis, entre le Dauphiné & le Piémont; outre le Mont Viſo on voit encore dans ces Alpes le col de la *Croix*, & le mont *Genévre.*

ALPES GRECQUES. *Alpes Graiæ*, & *Græa. Graius Mons.* Cette partie des Alpes s'étend entre la Savoye & le Piémont, depuis le mont *Cenis*, qui en eſt la col le plus remarquable, juſques au grand St. Bernard.

ALPES PENNINES. *Alpes Pennina* ou *Pomina.* Partie des Alpes, qui s'étendent dans le Païs de Walais, entre le grand St. *Bernard* & le mont St. Gothard; on y remarque le mont *Sempron* qui eſt un paſſage du Wallais au Milanois.

ALPES HAUTES. *Alpes Summæ.* C'eſt la partie des Alpes la moins étenduë; mais celle qu'on a crû la plus élevée. On l'apelloit autrefois *Adula* & *Adulas*, & aujourdhuy le mont St. *Gothard*: il eſt entre le Wallais, la Suiſſe, les Griſons & le Milanois; & il comprend le *Criſpaltberg*, où eſt la ſource ſeptentrionale du Rhin, le *Vogelsberg* ou *Monte Ucello*, où eſt la ſource méridionale du même fleuve, la montagne de la *Fourche*, d'où le Rhône & le Teſin ſortent, & enfin le mont *Grimſel*, qui donne naiſſance à l'Aar & au Ruff.

ALPES LEPONTIENNES. *Alpes Lepontiæ.* Petite partie des Alpes. Elles étoient au midi des hautes Alpes, entre les ſources du Rhin, & le Lac Major.

ALPES RHETIQUES. *Alpes Rhæticæ*, *Juga Rhæticæ.* Partie des Alpes. Elle eſt à l'orient des hautes Alpes, entre les Griſons & la Valteline. On y diſtingue la montagne de *Bernina* & celle de *Broulio* qui donnent naiſſance à l'Inn, à l'Adige, à l'Addua & à l'Oglio.

ALPES TRIDENTINES. *Alpes Tridentinæ.* Partie des Alpes. Elles ſont entre le Tirol & l'Evêché de Trente, à l'orient des Alpes Rhetiques; la montagne la plus conſidérable des Alpes Tridentines, eſt celle qu'on apelle le *grand Bremner* ou la montagne de Tirol.

ALPES NORIQUES. *Alpes Noricæ.* Cette partie des Alpes eſt au levant des Tridentines, vers les ſources de la Drave & du Tajamento, entre l'Archévêché de Saltzbourg & les Etats des Venitiens.

ALPES CARNIQUES. *Alpes Carnicæ.* Cette partie des Alpes eſt à l'orient des Noriques, & s'étendent depuis les ſources du Tajamento juſqu'à celles du Liſonzo, entre la Carinthie & le Frioul.

ALPES JULIENNES. *Alpes Juliæ* ou *Pannonicæ.* Grande partie des Alpes. Elle eſt la plus orientale de toutes, s'étendant depuis la riviere de Liſonzo, juſques au golfe de Carnero, entre la Carniole au nort, & une grande partie du Frioul avec l'Iſtrie au midi. On y diſtingue les montagnes qu'on apelle *Monti della Vena* qui ſont au midi du lac de Czirnicz, & *Monti de Charſo* qui ſont vers le Comté de Gorice, & la ville de Trieſte. Ces Alpes portent le nom de Jule Ceſar, qui a été le premier, à y faire paſſer des troupes.

ALPHE'E. *Alpheus.* Grande riviere de la Turquie en Europe. Elle traverſe la Morée preſque toute entiére, ayant ſa ſource à la montagne de Partenio, qui n'eſt qu'à quatre lieuës de la côte orientale, & venant ſe décharger à l'occidentale dans le golfe de l'Arcadia; elle baigne l'ancienne Arcadie, qui eſt maintenant une partie de la Province de Zaconie, & l'ancienne Elide, aujourdhuy partie du Belvedere, & reçoit un grand nombre de rivieres, dont les plus conſidérables ſont le Ladon, joint à l'Orchomene, & le Dimizana, ou Erimanthe. l'Alphée porte aujourdhuy pluſieurs noms; on l'apelle *Alfeo, Orfea, Orphea, Rophea* & *Carbon.*

ALPHEN & ALPEN. *Alpenum, Alphenum.* Petite ville avec une citadelle. Elle eſt en Allemagne, dans le Diocéſe de Cologne, prés du Duché de Cleves, & du Rhin, entre la ville de Rhynberck & celle de Santen. Quelques Géographes croyent qu'elle eſt la ville nommée anciennement *Caſtra Ulpia*, que d'autres placent à *Cleves.*

ALPHEN. *Alphenum.* Gros village de la Hollande, ſitué ſur le Rhin, entre la ville de Leide & celle de Woerde. On croit qu'Alphen eſt le lieu qu'on nommoit autrefois *Albina* ou *Albiniana Caſtra.*

ALPON VECCHIO. *Alpinus.* Riviere de l'Etat de Veniſe. Elle coule dans le Veronois & ſe décharge dans l'Adige.

ALPUJARES. *Alpuxara Montes.* Montagnes du Royaume de Grenade en Eſpagne. Elles ſont entre celles qu'on apelle *Sierra Nevada*, & la mer Méditerranée, leur étenduë du midi au ſeptentrion eſt environ de douze lieuës; elles en ont environ vingt du levant au couchant, depuis Almeria juſques à Morril. Elles étoient autrefois fort bien peuplées, mais depuis que les Mores, qui en étoient les habitans, ont été chaſſez d'Eſpagne, elles ſont preſque entiérement déſertes.

ALRE. voyez *Aller.*

ALRESFORD. *Alresfordia.* Petite ville du Comté de Hant en Angleterre. Elle eſt environ à deux lieuës de la ville de Wincheſtre du côté de l'orient.

ALRICK & ELRICK. *Alrika, Elrika* Riviere d'Ecoſſe. Elle coule dans le Comté de Tuwedale, baigne la petite ville de Selkrik, & ſe décharge peu aprés dans la Tuwede.

ALSACE. *Alſatia.* Province de l'Allemagne. Elle eſt bornée au couchant par les montagnes de Vauge, qui la ſéparent de la Lorraine, le Rhin la ſépare au levant de la Souabe; elle a le Palatinat du Rhin au nort, & le Sundgaw au midi. l'Alſace avec le Sundgaw étoient la partie ſupérieure du Cercle du Haut Rhin. Ces provinces avec la ville de Briſac & ſes dépendences, & la prévôté d'Haguenaw furent cédées en Souveraineté à la France de la part de l'Empereur & de l'Empire par la paix de Munſter, & le Roy d'Eſpagne renonça par celle des Pirenées à tous les droits qu'il pouvoit y avoir pour lui & pour les ſiens. l'Alſace eſt un païs fort fertile principalement en blé, dont elle fournit une grande quantité aux Suiſſes. Elle eſt arroſée par un grand nombre de rivieres, dont le Rhin & l'Ill ſont les principales. On diviſe l'Alſace en deux Landgraviats; celuy de la *Haute Alſace* eſt au midi, & s'étend juſqu'au Territoire de Scheleſtat excluſivement. Il comprend quelques parties détachées de la Préfecture d'Haguenaw & de l'Evêché de Strasbourg. Les Territoires de Marbach, de Ripolſtein & d'Horburg, la ville de Briſac & ſes dépendences; outre la ville de Briſac, qu'on peut apeller la capitale de toute l'Alſace, puis qu'elle eſt le Siége du Conſeil Souverain, ou Parlement de tout le païs, on y voit encore celles de Colmar, Durkchem, Keiſersſperg, & Munſter en Gregorienthal, qui ſont de la Préfecture d'Haguenaw. *La Baſſe Alſace* eſt au nort de la Haute: elle comprend, la plus grande partie de l'Evêché de Strasbourg, & de la Prévôté d'Haguenaw, les terres des Comtes d'Hanaw en Alſace, & la Seigneurie de Lutzelſtein, ou de la petite Pierre. Outre la ville d'Haguenaw, qui eſt la capitale de ce Landgraviat, on y trouve encore Weiſſembourg, Scheleſtat, Oberehenheim, Roſheim, & Landaw enclavées dans le Palatinat du Rhin, & qui dependent toutes de la Préfecture d'Haguenaw. Il y a encore Saverne, Benfeld Molsheim & quelques autres; pour ce qui eſt de Strasbourg, la plus conſidérable de toute l'Alſace, elle ne fût pas cédée à la France par la paix de Munſter, elle a été libre & Imperiale juſques en l'an 1681. que quelques intrigues la firent tomber entre les mains des François, auſquels elle eſt demeurée par la pain de Reſwick. Au reſte l'Alſace a été autrefois la demeure de peuples qu'on nommoit *Tribocciens* ou *Trebocciens*, que quelques uns font venir de la Germanie & les autres des Gaules.

ALSCHAUSEN ou ALSCHAUSEN. *Alſchauſenium.* Petite ville ou bourg d'Allemagne. Il y a dans ce lieu une Commanderie des Chevalliers Teutons, & il eſt ſitué dans la Souabe ſur les confins du Comté de Konigſeck, à trois lieuës de la petite ville de Buchaw vers le midi.

ALSEN. *Alſa*, Ile de la mer Baltique. Elle eſt ſur la côte du Duché de Sleſwick, duquel elle dépend. Elle eſt fort petite, ſa longeur du nort au Sud peut être de cinq à ſix lieuës, mais elle n'en a qu'environ deux de large. Elle eſt fort peuplée & fort fertile, elle produit particuliérement une grande quantité d'anis, dont les habitans ſe ſervent pour aſſaiſonner leurs viandes, & même leur pain. Il y a deux forteresſes ou bons Chateaux; l'un au nort, apellé pour cette raiſon *Nortbourg*, & l'autre au Sud, apellé *Sunderbourg* à cauſe de ſa ſituation; les deux lieux donnent leur nom à deux Bailliages que cette île contient, & à deux branches des Ducs de Holſthein.

ALSFELDT. *Alsfelda*. Petite ville, ou bourg d'Allemagne. Ce lieu eſt dans le Landgraviat de Heſſe-Caſſel, vers l'abaïe de Fulde, ſur la riviere de Swalm, environ à trois lieuës au deſſus de la forteresſe de Ziegenhaim.

ALSING-SUND. *Alſa Fretum*. Détroit de la mer Baltique; il eſt entre l'île d'Alſen, & le Duché de Sleſwick. On l'apelle auſſi le Détroit de *Sunderbourg*; il a environ cinq ou ſix lieuës de long, mais il eſt peu large, n'ayant pas une lieuë de largeur en quelques endroits.

ALSITS. *Alſitia*, *Aliſuntia*. Riviere du Duché de Luxembourg. Elle baigne la ville de ce nom, & va ſe décharger dans la riviere de Sour, un peu au deſſus de Dietkirck, on l'apelle auſſi *Als* & *Alſe*.

ALSONE. *Alſona*. Petite ville, ou bourg de France. Ce lieu eſt dans le Languedoc, ſur la riviere de Freſquel, entre la ville de Carcaſſonne & celle de St. Papoul, à deux lieuës de l'une & de l'autre.

ALPETTEN. *Alserprettum*. Petite ville de la Suiſſe, ſituée dans le Rhinthal, prés du Rhin, à trois lieuës de la ville d'Appenzel.

ALSTER. *Alſtera*. Petite riviere du Holſthein, en Allemagne. Elle a ſa ſource prés d'Arensborg, & ſe jette dans l'Elbe à Hambourg.

ALSUR. voyez *Arſid*.

ALSWANGEN. *Alsvanga*. Petite ville du Duché de Curlande. Elle eſt ſituée ſur la côte de la mer Baltique, environ à trois lieuës de la ville de Windaw.

ALT. *Alta*. Riviere du Duché de Lancaſtre, en Angleterre. Elle ſe décharge dans la mer d'Irlande, au village d'Altmuth, qui en prend ſon nom.

ALTA. *Alta*. Bourg de la Suede Propre, ſitué dans l'Aſſingie, prés des confins de la Geſtricie.

ALTAI. voyez *Altay*.

ALTAMURA. *Altamura*, *Lupatia*. Petite ville de la Terre de Bari, dans le Royaume de Naples. Altamura a titre de Principauté, & eſt ſituée environ à deux lieuës de la Capitanate & de la Baſilicate.

ALTAMURA. *Altamura*. Bourg de la Zacanie en Morée: quelques uns le placent au milieu des terres, entre le golfe de Napoli & celuy de Colochine; les autres le mettent ſur le premier de ces golfes, à deux lieuës de la ville de Malvaſia du côté du midi, auquel lieu ils prétendent qu'étoit le port qu'on nommoit autrefois *Minoa*.

ALTAR. *Altare*. Bourg d'Italie, ſitué dans le Montferrat, aux confins des terres de Genes & du Marquiſat de Final.

ALTAVILLA. *Altavilla*. Petite ville du Royaume de Naples. Elle eſt dans la Principauté Citérieure, ſur la riviere de Selo, à deux lieuës du golfe de Salerne. Altavilla eſt preſque deſerte.

ALTAY. *Altaius Mons*. Montagnes de la Grande Tartarie en Aſie. On les nomme encore *Althay*, *Alchay*, & *Belgian*. Sanſon dans ſes petites cartes les place dans la partie la plus ſeptentrionale de la grande Tartarie, entre le 59. degré de latitude & le 61. & entre le 144. degré de longitude & le 156. dans ſes grandes cartes il les laiſſe a peu prés dans la même latitude, mais il ſemble les mettre beaucoup plus à l'occident. Quoy qu'il en ſoit, l'une & l'autre de ces ſituations eſt fort differente de celle que leurs donne Mr. Witſen dans ſa nouvelle carte de la Tartarie, il les met entre le Turqueſtan & les Tartares Mugals ou Monguls ſous le 44. degré de latitude, & entre le 110. & le 115. de longitude. Elles ſe trouvent dans une grande chaine de montagnes, qui s'éleve dépuis la riviere *Jaune* & les confins de la Chine, juſques au lac Altin, autrefois Kithay & Carentia, ſe recourbant toûjours vers le couchant. Elles ont fort l'air d'être cette partie de *l'Imaus* des cartes de Ptolomée, qui s'étend du midi au nort oueſt.

ALTDORF. voyez *Altorf*.

ALTELIA. *Altelia*. Petite ville du royaume de Naples. Elle eſt ſituée dans la Calabre Citérieure ſur la riviere de Sanuto, environ à une lieuë de la ville de Martorano vers le nort.

ALTEMBERG. *Altemberga*. Petite ville ou bourg de la Tranſylvanie. Ce lieu eſt ſitué dans le Comté, & au midi occidental de la ville de Weiſſembourg, dont il eſt éloigné environ de douze lieuës.

ALTEMBOURG. voyez *Altenbourg*.

ALTEN & ALTENBOTTEN. *Alta*. Golfe

Golfe de la Norvegue. Il eſt dans la Préfecture de Wardhus, entre l'Iſle de Stiernay & la côte de la Finmarkie.

ALTENA. *Altenachium.* Bonne petite ville ſans murailles. Elle eſt ſituée dans le Holſthein, prés de l'Elbe, & à une petite demi lieuë de la ville de Hambourg. Elle apartient au Roy de Danemarc; les Reformez de Hambourg Allemans & François y ont l'exercice public de leur religion.

ALTENA. *Altenacum.* Bourg de la Weſtphalie, il eſt ſitué dans le Comté de la Marck, vers la frontiére du Duché de Weſtphalie, ſur la riviere de Lenne, entre ſon embouchure dans le Roer & la petite ville de Weerdoel.

ALTENA. *Altenacus Ager.* Petit païs de la Hollande Méridionale. Il eſt entre le Bies-bos, la Meuſe, & le Brabant. On y voit la ville d'Heusden, celle de Worckum, & le village *d'Altena* qui donne le nom au païs.

ALTENAW. *Altenavium.* Bourg de la Baſſe Saxe en Allemagne. Il eſt dans la Contrée de Grubenhage, ſur la riviere d'Ocker, à trois lieuës de la ville de Goſlar, du côté du midi.

ALTENBOURG. *Altenburgum.* Ville de la Miſnie en Allemagne. Elle eſt ſituée ſur la riviere de Pleiſſ dans le Duché d'Altenbourg, dont elle eſt la capitale. Altenbourg étoit autrefois une ville Imperiale; mais l'an 1308. Frideric le *Mordu*, Marquis de Miſnie la ſoumis à ſon authorité.

ALTENBOURG, le Duché d'Altenbourg, *ou* l'Oſterland. *Oſitia*, *Oſterlandia*, *Thuringia Orientalis*, *Ducatus Altenburgicus.* Païs du Cercle de la Haute Saxe, en Allemagne. Il étoit autrefois la partie orientale de la Thuringe, comme ſon nom le fait voir; mais maintenant il fait partie de la Miſnie: il eſt borné par les Territoires de Naumbourg, & de Leipſic, par l'Ertzgeburg, le Voitland, & la Thuringe. Il peut avoir environ ſeize lieuës de longeur, & cinq ou ſix de largeur, en compenſant les inégalités. Altenbourg a eu autrefois ſes Ducs particuliers qui poſſedoient auſſi le Duché de Coburg, & qui étoient de la maiſon de Saxe Erneſtine; mais l'an 1672. Frideric Guillaume II. étant mort ſans enfans, ces païs ſont écheus à la Branche de Saxe Gotha, qui a cédé à celle de Weimar, pour ſes droits, les bailliages de Dornbourg, de Roſlaw, d'Auſtett, de Burgel & d'Heuſdorf; & encore le bailliage de Crayenberg dans le Duché d'Eyſenac & la moitié qui luy apartenoit du veu de ce Duché dans le Collége des Princes. Les principaux lieux du Duché d'Altenbourg ſont Dornbourg, Neuſtat, Lucha, & Altenbourg qui en eſt la capitale, & luy a donné le nom qu'il porte aujourdhuy.

ALTENBOURG & OWAR. *Altenburgum*, *Ovaria*, *Flexum.* Ville forte de la Baſſe Hongrie. Cette ville eſt ſituée prés de la frontiére de l'Autriche, ſur le Danube, au midi de de la ville de Presbourg, dont elle eſt éloignée de quatre lieuës.

ALTENBOURG. voyez *Oldenbourg.*

ALTENHOVEN. *Arrianum*, *Vetus Curia*, *Altenhovia.* Bourg ou petite ville de la Haute Autriche en Allemagne. Ce lieu eſt dans le quartier du Haut Wiener-Waldt prés du Danube, à quatre lieuës de la petite ville d'Ens, du côté de l'orient. Altenhoven a été autrefois une ville des Carates, peuple du Norique.

ALTEN-HOHENAW. *Vetus Hohenavia.* Bourg du Duché de Baviere en Allemagne. Il eſt ſur la riviere d'Inn, au deſſus de Waſſerbourg, au couchant du Lac de Chiemſée. Quelques uns croyent qu'Alten-Hohenaw eſt la petite ville de la Vindelicie, qu'on nommoit autrefois *Æni Pons*, ou *Oeni Pons*, laquelle d'autres placent à *Oetinz*, bourg ſitué ſur la même riviere environ à neuf lieuës de celuy-cy.

ALTER DE CHAON. *Altera Chaonis.* Bourg de l'Alentejo, Province du Portugal. Il eſt ſitué ſur la riviere d'Avis, à quatre lieuës de la ville de Portalegre, du côté de l'occident. Quelques Géographes prenent ce bourg pour la ville nommée anciennement *Alteri* & *Alterium*, que d'autres placent au village *d'Aerra.*

ALTH & ALUTHA. voyez *Olt.*

ALTHAY. voyez *Altay.*

ALTIN, le Royaume d' &c. *Altinum Regnum.* Royaume d'Aſie ſitué dans la Grande Tartarie, entre les ſources de l'Oby & de l'Irtis. Il s'étend environ depuis le 102. dégré de longitude juſques au 107. & depuis le 56. de latitude juſques au 60. Il eſt habité par des Tartares de Kalmacs ou Kalmucs, & on y voit la ville d'Altin qui luy donne le nom. voyez la Carte de M. Witſen.

ALTIN. *Altinum.* Ville de la Grande Tartarie; elle eſt dans le Royaume d'Altin, & en eſt la capitale.

ALTIN, le lac d'Altin, autrefois nommé le lac de *Kitay* & de *Carentia.* *Altinus* ou *Kitaius Lacus*, *Lacus Carentia.* Grand lac d'Aſie; il eſt dans le Royaume d'Altin, en la grande Tartarie. Mr. Witſen le repreſente long environ de 40. lieuës, & large de 20. quoy qu'il paroiſſe beaucoup plus grand dans les cartes de Sanſon. La riviere de Kitta s'y décharge du côté

té du midi, & l'Oby en sort du côté du septentrion.

ALTINO DESTRUCTA. *Altinum.* Ancienne ville de l'Italie. Elle fût entiérement ruïnée par Atila Roy des Huns; il ne reste plus qu'une tour parmi ses masures, qui sont dans la Marche Trevisane, Province de l'Etat de Venise, sur la riviere de Pievasella, à quatre lieuës au dessous de la ville de Trevigni. Altino avoit un Evêché qui fût transféré à Torcello.

ALTMUL. *Alemannus, Almonus.* Riviere d'Allemagne. Elle naît dans le Marquisat d'Onspack en Franconie, arrose la ville de Papenheim, & celle d'Aichstet, traverse une petite partie de la Baviere, & se décharge dans le Danube au bourg de Kelheim, environ à huit lieuës au dessous de la ville d'Ingolstat.

ALTOBOSCO. *Altoboscum.* Bourg ou Village de l'Anatolie, en Asie, situé entre la ville de Smirne & celle d'Epheſe. Quelques Géographes croyent que ce lieu est l'ancienne ville Episcopale de *Colophon*, laquelle d'autres Géographes croyent être entiérement ruïnée.

ALTOBOSCO, (le lac d') *Selenusia Palus.* Lac de la Natolie, en Asie. Il est prés de l'embouchure du Chiais dans l'Archipel, & prés du bourg d'Altoboſco, qui luy donne maintenant le nom.

ALT-OFFEN. *Buda Vetus, Sicambria.* C'étoit autrefois une grande ville, bâtie par les Sicambres, que l'Empereur Valentinien avoit établis dans la Basse Hongrie. Atila la ruïna, & il ne reste plus parmi ses ruïnes, qu'un petit village situé sur le Danube, un peu au dessus de la ville de Bude. Baudrand conjecture qu'Alt-Offen, pourroit être *Herculia* ancienne ville de la Pannonie.

ALTOMONTE. *Altomontium, Balbia,* ou *Babia.* Bourg du Royaume de Naples, situé sur une coline, au pied de l'Apennin, prés de la riviere de Grondo, dans la Calabre Citérieure. Altomonte est à quatre lieuës de la petite ville de S. Marco du côté du nort; On y amasse beaucoup de Manne, & on y trouve aussi du Cristal.

ALTON. *Altonium.* Bourg du Comté de Hant, en Angleterre. Il est vers les confins du Comté de Surrey, à l'orient de la ville de Winchester.

ALTORF & ALDORF. *Altorfia.* Petite ville d'Allemagne. Elle est dans le Territoire de Nuremberg, en Franconie. Il y a une Citadelle, & une fameuse Université, érigée le 29. Juin 1579. par le Senat de la ville de Nuremberg, à laquelle celle d'Altorf apartient.

ALTORF & ALDORF. *Altorfium, Vetus Vicus, Urania.* Gros bourg de la Suisse, situé prés du lac de Lucerne dans le Canton d'Uri, dont il est le lieu principal. Les maisons d'Altorf sont assez belles, ses ruës assez bien pavées, & ses environs assez agreables (par la quantité de jardins & de maisons de campagne qu'on y voit) pour en faire une ville, s'il étoit fermé de murailles. On n'a que faire d'y en bâtir; parce que ce lieu est tout environné de montagnes d'une hauteur prodigieuse, & qu'on ne peut passer sans beaucoup de peine, & même sans danger de se précipiter.

ALTRINGHAN. *Altringanum.* Bourg ou petite ville d'Angleterre. Ce lieu est situé dans le Comté de Chester, aux confins de celuy de Lancastre, sur la riviere de Ringay.

ALTRIP. *Altaripa.* Village d'Allemagne. Il est dans le Diocése de Spire, sur le Rhin, un peu au dessus de Manhein. Altrip étoit autrefois plus considérable qu'il ne l'est aujourd'huy.

ALT-SAX ou SAX. *Altsaxium.* Petite ville de la Suisse. Elle est dans le Rhinthal, à deux ou trois lieuës de la ville d'Appenzel, & elle est capitale d'une Baronie, qui apartient au Canton de Zurich.

ALTSOL. *Altisolium.* Petite ville du Comté de Bistricz, dans la Haute Hongrie. Elle est sur la riviere de Gran, environ à quatre lieuës de la ville de Newsol, autrement *Bistricz.*

ALTZEY & ALTZHEIM. *Alzeia.* Petite ville ancienne du Palatinat du Rhin, en Allemagne. Cette ville, qui se trouve à six lieuës de Mayence, du côté du nort, est capitale d'une Préfecture du Palatinat, laquelle est renfermée entre celles d'Oppenheim, de Meissenheim & de Neustat.

ALTZHEIM am RHEIN. *Alzeia Rhenana.* Bourg d'Allemagne, situé dans le Palatinat du Rhin, sur le fleuve de ce nom, entre la ville de Wormes & celle d'Oppenheim.

ALVA DE TORMES. voyez *Albe.*

ALVARADO. voyez *Papaloapam.*

ALVELDE & ALFELDE. *Alfelda.* Petite ville de la Basse Saxe, en Allemagne. Elle est située dans l'Evêché d'Hildesheim, sur la riviere de Leyne, & à cinq lieuës de la ville d'Hildesheim, du côté du midi.

ALVERNO, (le Mont) *Alvernus Mons.* Montagne du Territoire de Florence, en Italie. Elle est un peu au septentrion de Borgo S. Sepolchro, & on ne la connoit que par un célébre monastere des Soccolantes,

moines de l'ordre de S. François, qui y eſt bâti.

ALVERTON. *Alvertonia.* Petite ville, ou bourg du Duché d'Yorck, en Angleterre. Ce lieu eſt ſur la riviere de Wyk, entre la ville d'York & celle de Durham.

ALVIDONA, *Levidona, Levidonia, Alvidona.* Bourg du Royaume de Naples. Il eſt dans la Calabre Citérieure, aux confins de la Baſilicate, ſur le golfe de Roſſano. voyez *Torre di S. Baſilio.*

ALUMERA. voyez *Lunera.*

ALYMITE. voyez *Palymite.*

ALYNE. *Alineus Lacus.* Lac d'Irlande. Il eſt dans le Comté de Letrim, en Connacie, environ à deux lieuës de la ville de Letrim, du côté du nort.

ALZATO & ALZIA. *Alſiatum, Alciatum.* Village du Milanois en Italie. Alzato eſt dans le Territoire de Como, environ à une lieuë de la ville de ce nom, du côté du midi. Il a donné la naiſſance & le nom à Alciat, qui a été un Juriſconſulte très célébre.

ALZETE ASCDOD, AZOTE. *Alzotus.* C'étoit autrefois une ville conſidérable de la Paleſtine. Elle étoit capitale de l'un des cinq Gouvernemens, que les Philiſthins y poſſédoient, & ſituée vers la mer Méditerranée, entre la ville d'Accaron & celle d'Aſcalon. Ce lieu n'eſt plus maintenant qu'un petit village. Les Philiſthins avoient un magnifique temple à Aſçdod, ou ils mirent l'Arche de Dieu, qu'ils avoient priſe ſur les Iſraëlites; mais ils eurent la confuſion de la voir victorieuſe de Dagon, à qui le temple étoit conſacré: ils trouverent, pendant deux matins conſecutifs, leur idole abatuë aux piez de l'Arche; ce qui, joint aux playes dont Dieu les affligea miraculeuſement, les obligea à tranſporter l'Arche ailleurs. 1. *Sam.* 5.

ALZIRE & ALCIRE. *Alcira.* Petite ville du Royaume de Valence, en Eſpagne. Cette ville eſt à ſix lieuës de celle de Valence du côté du midi. Elle eſt dans une ſituation fort agreable, entre deux branches de la riviere de Xucar, qui ſe jette peu aprés dans la mer. Alzire a deux ponts ſur la riviere, un bon fauxbourg, & paſſe pour jolie & pour riche. On croit qu'elle eſt l'ancienne *Setabicula*, ou *Satabicula* ville des Conteſtaniens, quoy que tout le monde n'en tombe pas d'accord.

AMACACHES. *Amacaxi.* Peuples de l'Amerique Meridionale. On les place dans la partie méridionale du Breſil, vers la Capitanie de Rio Janeiro.

AMACAO. voyez *Macao.*

AMACORE & AMACURA. *Amacora, Amacura.* Riviere de l'Amerique Méridionale. Elle coule dans la Caribane, & ſe décharge dans la mer de Nort, un peu à l'orient de l'embouchure de l'Orenoque.

AMACUSA. *Amacuſa.* Ville de l'Aſie. Elle eſt dans l'Iſle de Saycok ou Ximo, une de celles du Japon, & dans une grande presqu'ile qui a titre de royaume, dont elle eſt la ville capitale.

AMADABAT. voyez *Armadabath.*

AMAG, AMAGER & AMACK. *Amagria.* Petite Iſle de la mer Baltique. Elle eſt ſur les côtes de celle de Zeelande, vis à vis de la ville de Copenhague, dont elle n'eſt ſéparée que par un petit canal, qu'on paſſe ſur un pont levis. Il y a une bonne Citadelle qu'on nomme Chriſtian-Haven. On remarque particuliérement dans cette Iſle un village d'Hollandois; ils ſont les deſcendans d'une colonie de cette nation, qui fût tranſportée à Amag, pour y faire du fromage & du beurre pour la Cour. Ils ſe ne mêlent point avec les Danois, ils retiennent la langue, la maniére de s'habiller, & les autres coûtumes de leurs prédeceſſeurs, auſſi bien que leur propreté & leur induſtrie, par laquelle ils ont ſi bien fait valoir cette Iſle, de même que les Danois à leur imitation, qu'on l'apelle le *Jardin Potager* de Copenhague.

AMAGUANA, *Majaguana & Manegua. Amaguana.* Iſle de l'Amerique Septentrionale. Elle eſt dans la mer de Nort, au nombre des Iſles Lucayes, environ à quinze lieuës de celle de S. Domingo, dite autrement *Hiſpaniola.*

AMAIA. *Amaja, Amagia.* C'étoit autrefois la principale ville des Cantabres, en Eſpagne. Leovigilde Roy des Goths y remporta une célébre victoire ſur les Romains. Elle eſt maintenant entiérement détruite, & on en voit les ruïnes dans la Caſtille Vieille, vers les confins des Aſturies, à trois lieuës de villa Diego, du côté du nort.

AMALFI ou MALPHI. *Amalphis.* Petite ville de la Principauté Citérieure, Province du Royaume de Naples. Elle eſt ſur le golfe de Salerne, environ à trois lieuës de la ville de ce nom, du côté du couchant. Amalfi a un ſiége Archiépiſcopal, duquel ſont ſuffragants les Evêques de Capri, Scala, Minori, Lattere, & Ravello. Elle a été érigée en Duché, en faveur d'Octavio Piccolomini, l'un des plus grands capitaines de ce ſiecle; mais rien ne luy eſt plus honorable, que d'avoir donné la naiſſance à Jean ou Flavio Gioia, qui l'an 1300. inventa l'uſage de la Bouſſole, ou Aiguil-

Aiguille aimantée, qui eſt d'une ſi grande utilité pour la navigation.

AMALFI, (la côte) *Ora Amalphitana.* Partie de la côte de la Principauté Citérieure, Province du Royaume de Naples. Elle s'étend depuis le cap della Minerva, juſques à la ville de Salerne, & prend ſon nom de la ville d'Amalfi, qui eſt le lieu le plus conſidérable de cette côte.

AMAN. *Amana.* Port du Royaume de Maroc en Barbarie. Il eſt ſur la côte de l'Océan Atlantique, entre le cap de Ger & celuy de Canthin. On croit que ce port eſt le même que Ptolemée nomme *Miſſocaras.*

AMAN, le Mont &c. *Amanus Mons, Pieria Mons.* Chaîne de Montagnes. Elle eſt en Aſie, & ſépare la Syrie de l'Aladulie, ou de la Cilicie & partie de l'Armenie Mineure. Elle s'étend depuis la mer Méditerranée, juſques à l'Euphrate, à neuf ou dix lieuës au deſſous de la ville de Maraſch. On voit dans ces montagnes prés de la côte, entre la ville d'Ajazzo & celle d'Alexandrette, le fameux détroit qu'on appelloit anciennement *Amanica Porta, Porta Syria, Porta Cicilia*, auprés duquel Alexandre le Grand remporta une très importante victoire contre Darius Roy de Perſe. Au reſte on donne maintenant divers noms à cette montagne; les uns l'apellent *Allocan*, les autres *Monte di Scanderona*, & les autres *Monte Neros*, & on dit que ce dernier nom luy a été donné, à cauſe du grand nombre de fontaines & de ruiſſeaux, dont il eſt arroſé, *Neros* ſignifiant en Syrien un *lieu abondant en eaux.*

AMAN & AMA. voyez *Hama.*

AMANA. *Amana.* Ile de l'Amerique Septentrionale. Elle eſt dans la mer de Nort, la plus orientale des Lucayes & au pouvoir des Anglois.

AMANCE. *Amantia, Almentia, Almantia.* Bourg du Duché de Lorraine, ſitué ſur une petite riviere qui porte ſon nom, à deux lieuës de Nanci vers le nort. Ce lieu a été autrefois beaucoup plus grand qu'il ne l'eſt aujourd'huy.

AMANGUCI. *Amangucium.* Ville d'Aſie. Elle eſt dans l'Ile de Niphon, la principale de celles du Japon, ſur la côte occidentale de Jamayſoit, où elle a un fort grand & bon port.

AMANTEA ou l'AMANTHEA. *Amantea, Amantia, Adamantia.* Petite ville du Royaume de Naples, ſituée ſur la côte de la Calabre Citérieure, à l'embouchure de la petite riviere d'Oliva, vers les confins de la Calabre Ultérieure. Amantea apartient au Prince de Beſignano, a un château aſſez fort, & ſe diſtingua par ſa fidélité envers les Princes d'Aragon, contre Charles VIII. & Louis XII. Roys de France. Il croît quantité de cannes de ſucre dans le terroir d'Amantea.

AMANZA, (le Cap d') voyez *S. Manza.*

AMANZIRIFDIN ou ZIRIFDIN. *Amanzirifdinum.* Ville de l'Arabie Heureuſe, en Aſie. Elle eſt dans la Principauté d'Oman, & en eſt la capitale. On l'a trouve prés de la ſource du Prim, à quatre vingt dix lieuës de la ville de Fartach, vers le nort.

AMAPAIA. *Amapaia.* Païs de l'Amerique Méridionale. Il eſt dans la partie méridionale de l'Andalouſie Nouvelle, prés de la riviere d'Orenoque.

AMARA & AMAHARA. *Amara.* Royaume de l'Abiſſinie, en Afrique, ſitué au midi de ceux de Bagamedri & de Beleguanze. *Amara* eſt un païs tout hériſſé de montagnes, & n'a rien de conſidérable qu'une ville de même nom qui en eſt la capitale.

AMARA, (le Mont) *Amara, Pyla Æthiopica.* Montagne célébre de l'Abiſſinie en Afrique. Elle eſt extrémement haute, & de fort difficile accés; mais quand on y eſt monté, on y trouve une belle & grande plaine, & une ville de même nom, capitale du Royaume d'Amara. On dit qu'il y a dans cette ville une eſpéce d'Academie, & qu'on y garde avec ſoin les enfans de l'Empereur d'Abiſſinie, avec tous les Princes du ſang, dans le deſſein de prévenir les ſéditions, & qu'auſſi tôt que l'Empereur eſt mort, on en tire celuy qui doit luy ſucceder.

AMARANTE. *Amaranthus.* Petite ville du Portugal. Elle eſt dans la Province d'entre Douro & Minho, prés de celle de Tra-los-Montes, & ſur la riviere de Lamego, entre la ville de Braca & celle de Lamego.

AMARMOCHDI. *Amarmochdum.* Ville du Zanguebar, en Afrique. Elle eſt dans le Royaume de Melinde, à la ſource de la riviere de Quilimanco, qui vient ſe décharger dans la mer d'Ethiopie à Melinde.

AMARUMAYA. *Amarumaia.* Riviere de l'Amerique Méridionale. Elle naît dans le Perou, prés de la ville de Cuſco, entre dans le païs qu'on apelle le Païs des Amazones, & aprés y avoir long-tems coulé, elle ſe décharge dans le fleuve de ce nom, un peu au deſſous des Iles Amagues ou Homagues.

AMASEN. *Amaſenum.* Ville de la Nigritie, en Afrique. Elle eſt ſituée dans le deſert, & ſur le lac de Borno, & elle eſt capitale d'un petit Royaume qui porte ſon nom.

AMASIE. *Amaſia.* Ville de la Turquie, en Aſie. Elle eſt fort ancienne, a été Archiépiſcopale, & la principale de toute l'Aſie Mineure, qu'on nomme aujourd'huy *Natolie.* Elle eſt encore grande & aſſez conſidérable. On la trouve ſur le Caſalmach, dans l'Amaſie, qu'on nomme autrement le *Beglerbeglic*, ou gouvernement de *Siwas.* Amaſie a été la patrie de Strabon, célébre Géographe, & quelques uns aſſeurent, qu'elle l'a été auſſi de Mithridate Roy de Pont.

AMASIE. *Amaſia.* Partie de la Natolie en Aſie. Ce païs porte aujourd'huy le nom de *Beglerbeglic de Siwas.* voyez *Siwas.*

AMATHONTE. voyez *Limiſſo.*

AMATIQUE, ou S. THOMAS DE CASTILLE. *Amatiqua, Fanum S. Thomæ de Caſtella.* Ville de l'Amerique Septentrionale. Elle eſt dans la Province des Hondures, environ à ſix lieuës de la mer de Nort. Les Eſpagnols l'ont bâtie depuis l'an 1597. & elle n'eſt ni grande, ni conſidérable.

AMATITUC. *Amatitucus Fluvius.* Riviere de la Nouvelle Eſpagne, en l'Amerique Septentrionale. Elle baigne la Province de Soconuſco, & ſe décharge dans la Mer de Sud ou Pacifique, entre les embouchures de la riviere de Colalte & de celle de Quicatlan.

AMATO & LAMATO. *Amatius & Lametus.* Riviere de la Calabre Ultérieure, Province du Royaume de Naples. Elle ſort des montagnes de l'Apennin, baigne la ville de Nicaſtre, & ſe décharge dans le golfe de S. Euphemie, un peu au midi du bourg de ce nom.

AMATRICE. *Amatricium, Amatrices* & *Amatrica.* Ville de l'Abruzze Ultérieure Province du Royaume de Naples. Elle eſt ſituée vers la ſource de la riviere de Tronto, à trois lieuës de la ville d'Aquila, & a titre de Principauté.

AMAYA. *Amagia, Aregia.* Bourg d'Eſpagne, ſitué dans le Royaume de Leon, entre la ville de ce nom, & celle de Burgos. On aſſeure que ce lieu a été autrefois une ville Epiſcopale.

AMAZONES. *Amazones.* Femmes qu'on dit avoir été fort belliqueuſes, avoir fondé un Empire dans l'Aſie Mineure, ou Natolie, autour du fleuve Thermodon, & le long de la côte de la Mer Noire. On aſſeure qu'elles ne ſouffroient point d'hommes dans leur Etat, qu'elles faiſoient l'amour à leurs voiſins une fois l'an, qu'elles eſtropioient & rendoient inutiles tous les males, dont elles accouchoient, & que pour les femelles, elles leur bruloient le ſein droit, afin qu'elles fuſſent plus propres à ſe ſervir de l'arc, & à lancer le javelot. Tout cela eſt ſi bizarre, & ſi étrange, qu'il reſſemble bien fort à une fable, née aparemment, comme le juge le correcteur de Moreri, de ce qu'en quelque contrée de l'Aſie Mineure, les femmes alloient à la guerre avec les hommes, ou de quelques autres cauſes qu'il ne ſeroit pas difficile d'imaginer.

AMAZONES, (le Païs des) *Amazonum Regio.* Vaſte Region de l'Amerique Méridionale; elle s'étend depuis environ le 1. degré de latitude ſeptentrionale, juſqu'au 15. de la méridionale, & depuis le 300. de longitude, juſques au 327 ou 328. Il eſt borné au nort par la Gujana & par la Terre Ferme, il a le Perou au couchant, le Paraguay au midi, & le Breſil au levant. On aſſeure que l'air y eſt aſſez temperé, pour un païs qui eſt ſous l'Equateur; que le terroir eſt fort fertile en fruits, & qu'il produit quantité de tabac, des canes de ſucre, du cotton, & de l'orique dont on teint l'écarlate; qu'il eſt bien peuplé, & que les hameaux en ſont ſi prés, que les habitans peuvent s'entendre travailler des uns aux autres; que ces habitans ſont baſanez, mais moins brulez que les Breſiliens; naturellement doux, affables, de bonne foy, & qu'ils vont preſque tous vêtus de coton. Ils ſont idolatres, ils n'ont point de lieu public de devotion; mais chacun a chez ſoy ſon marmouſet de bois. On a quelque legere connoiſſance de païs qui ſont le long de la riviere des Amazones; on trouve au ſeptentrion de cette riviere ceux-cy, Aparia, Caribana, Apanta, Coropa; & ces autres au midi, Cayana, Tapayſa, Mataya, Paranayba. Pour le dedans des terres, on ne ſcait pas même le nom des païs qui y ſont, ni des peuples qui y habitent. On doit cependant avertir ici, que tout le monde ne convient pas de la docilité, & de la douceur des peuples de l'Amazone. Il y a des Géographes qui les croyent tous auſſi ſauvages, cruels, & Antropophages que les Breſiliens.

AMAZONES, la riviere des Amazones, ou l'Amazone. *Amazonum Fluvius.* Riviere de l'Amerique Méridionale. Elle a ſa ſource aux montagnes Cordillieres, à huit ou dix lieuës de la ville de Quito, traverſe le païs des Quixos, & celuy des Pacamores, & enfin toute cette vaſte region à laquelle on a donné le nom, de *Païs des Amazones*, & ſe décharge dans la mer de Nort par une embouchure de cinquante à ſoixante lieuës de largeur, dans laquelle on voit un fort grand nombre de petites îles. Cette riviere s'enrichit des eaux de pluſieurs autres, qui ont de cent juſqu'à ſix cens lieuës de cours; la Putomaye,

ye, & le Rio Negro, s'y jettent du côté du nort; & elle reçoit du côté du midi, le Xauxa, ou Maragnon, l'Amarumaye, le Tapy, la Catua, le Cufignares, la Cayana ou Madera, la Tapayſe, & la Paranaybe; outre un très grand nombre d'autres moins conſidérables qui s'y jettent, & du côté du nort & de celuy du ſud. Elle forme un grand nombre d'îles le long de ſon cours, dont les principales ſont celles des Homagues, & des Topinambes. L'Amazone eſt ſans contredit la plus grande & la plus belle riviere, que nous connoiſſions. Elle a environ huit cens lieuës de cours en droite ligne, & deux cens de recourbûres; elle eſt large, profonde, & ſans cheutes, qui en empechent la navigation. François Orelhan Eſpagnol, & Pierre Texeira Portugais, en ont fait l'épreuve en divers tems, l'ayant deſcenduë & remontée juſques à Junta de Rios, où elle a déja plus d'une lieuë de largeur, quoy qu'elle ne ſoit qu'environ à ſoixante lieuës de ſa ſource. Au reſte, Orelhan, le premier qui ait ſuivi tout le cours de cette riviere, luy donna d'abord le nom d'Orelhane; mais ayant veu dans ſon voyage des peuples armez, parmi leſquels il creut voir des femmes, & s'apercevoir qu'elles commandoient aux hommes, cette aventure raportée en Eſpagne, fit changer le nom de cette riviere. On creut qu'y ayant des femmes guerriéres ſur ſes bords, on ne pouvoit luy donner de nom plus convenable, que celuy de *Riviere des Amazones*, & on apella, pour la même raiſon, le principal païs qu'elle arroſe le *Païs des Amazones*.

AMBADARA. *Ambadara.* Ville d'Afrique. On la place dans le Royaume de Bagamedri, en Abiſſinie, ſur l'ancien Nil, à l'orient méridional de la ville d'Ambiancativa. On doit remarquer qu'il y a aparenment de l'erreur dans cette ſituation; parce que le Nil a un cours fort different de celuy que les Anciens luy donnoient, & de plus, que les villes de l'Abiſſinie, ne ſeroient pas des bons villages en Europe, comme on l'a dit dans l'Abiſſinie.

AMBALE. voyez *Lambale.*

AMBER. *Amber, Ambra, Ambro.* Riviere de la Baviere, en Allemagne. Elle a ſa ſource vers les confins du Tirol, traverſe le lac d'Amber ou l'Ammerſée, arroſe Pruck, Dockaw, Cranſperg, & ſe joint à l'Iſer au deſſous de Mosburg.

AMBERZEE, ou AMMERSEE, c'eſt à dire, le lac d'Amber. *Ambra*, ou *Ambronis Lacus*: Lac de la Baviere, ſitué le long de la riviere d'Amber, environ à trois lieuës de la ville de Landſperg. Ce lac peut avoir environ trois lieuës de long, & une & demi de large.

AMBERG. *Amberga.* Ville d'Allemagne, capitale du Palatinat de Baviere, ſiége de la Régence du païs, & defenduë par un bon château. Cette ville eſt ſituée vers les confins de la Franconie, ſur la petite riviere de Wils, environ à dix lieuës de la ville de Ratisbonne du côté du nort. On fait dans Amberg un grand commerce de fer & d'autres métaux qu'on tire des montagnes voiſines.

AMBERSBURY. voyez *Ambresbury.*

AMBIAM. *Ambiamum.* Royaume de l'Abiſſinie en Afrique. On le place dans les cartes ordinaires, entre le Nil des Anciens & une riviere, qui ſortant du lac de Zaſian, va ſe joindre au Nil ſous le troiſiéme dégré de latitude ſeptentrionale, & ſous le 53 de longitude; de ſorte que ce royaume ſeroit préciſement ſous la ligne; on y met une ville de même nom pour capitale, ſituée au ſecond dégré & demi de latitude méridionale, mais tout cela eſt fort incertain.

AMBIANCATIVA. *Ambiancativa.* Royaume de l'Abiſſinie en Afrique. On le place dans les cartes ordinaires, entre le Nil des Anciens, le Niger, la Nubie, & le Royaume de Dambea; on y met une ville capitale de même nom, ſituée ſous le 7. dégré de latitude ſeptentrionale, le 52. & demi de longitude; mais tout cela eſt fort incertain.

AMBIBARRES. voyez *Ambie.*

AMBIE & HAMBIE. *Ambia, Hambia.* Bourg avec une Abaïe. Il eſt dans la Normandie, Province de France, entre la ville de Coutance & celle d'Avranches, environ à quatre lieuës de la premiere. On croit que ce bourg a retenu le nom des peuples qu'on nommoit autrefois *Ambibarres*, & qu'on place aujourdhuy dans le Diocéſe d'Avranches.

AMBIERTE. *Amberta.* Bourg de la France. Il eſt dans le Forez, ſur les confins du Bourbonnois, & à trois lieuës de la ville de Roane, du côté du ſeptentrion occidental.

AMBLESINDE. *Ambleſinda.* Village du Comté de Weſtmorland, en Angleterre. Il eſt ſitué ſur le lac de Wynandermeer, entre la ville de Kendal, & celle de Keswick. On croit qu'Ambleſinde eſt le lieu où étoit l'ancienne *Amboglana*, ville des Brigantes.

AMBLETEUSE. *Ambletoſa.* Bourg de la Picardie en France. Il eſt dans le Comté de Boulogne, à deux lieuës de la ville de ce nom; & elle a un petit port, qu'on apelloit autrefois le port *d'Amflat.*

AMBLEVE. *Amblavia.* Riviere des Païs-

Bas. Elle coule dans le Duché de Luxembourg, & dans l'Evêché de Liége, baigne Malmedy & Stablo, & se décharge dans l'Ourte entre la ville de Liége & celle de Durbuy.

AMBOHITSMENES. *Ambohitimeni.* Peuple de l'Ile de Madagascar, laquelle est dans l'Océan Ethiopien. Ce peuple habite dans la partie orientale de l'Ile, sur de fort hautes montagnes, qui portent le nom de ce peuple.

AMBOINE. voyez *Ambone.*

AMBOISE. *Ambosia, Ambacia.* Ville de France, située dans la Touraine, entre la ville de Tours & celle de Blois. Elle est sur la Loire, sur laquelle elle a un beau pont. Elle a aussi sur une colline qui domine la ville, un château des Rois de France, dans lequel naquit l'an 1470. le Roy Charles VIII. & y mourut l'an 1498. Le Roy Louis XI. y avoit institué l'Ordre des Chevaliers de S. Michel l'an 1469. Mais ce qui rend ce lieu plus célebre, est l'exécution qu'on y fit d'un grand nombre de Seigneurs, qui s'étoient liguez, pour ôter aux Princes de la Maison de Guise, l'authorité qu'ils usurpoient sous la minorité du Roy François II. & la Régence de Catherine de Medicis.

AMBONE & AMBOINE. *Ambona, Amboina.* Ile de l'Océan Indien. Elle est de celles qu'on nomme les grandes Molucques, & donne son nom à quelques petites îles voisines, qu'on apelle les *Ambones.* L'Ambone n'a qu'environ seize grande lieuës de circuit. Les Portugais la découvrirent en 1515. mais les Hollandois les en ont chassé. Ils y ont trois forteresses, l'une nommée *Victoria* qui sert de citadelle à la ville d'Ambone capitale de l'Ile; cette forteresse est bonne, bien pourveuë de canon, & d'une bonne garnison, & passe pour le meilleur établissement que les Hollandois ayent aux Indes, à la reserve de Batavia; les autres forts des Hollandois dans cette Ile portent le nom d'*Hiten* & de *Low.* Les Ambones produisent une grande quantité de cloux de girofle. Les habitans font profession du Mahometisme; cependant on asseure qu'ils adorent encore le Diable, afin qu'il ne leur fasse pas du mal.

AMBONE, l'Archipel d'Ambone. *Amboinæ Archipelagus.* On nomme ainsi la partie de l'Archipel des Molucques, laquelle est autour des îles Ambones.

AMBOTE. *Ambota.* Bourg de la Pologne, situé dans la Samogitie, sur la riviere de Wirwita, un peu au dessus de son embouchure dans celle de Weta.

AMBOULE, (la Vallée d') *Ambonla.* Païs de l'Ile de Madagascar. Il est situé le long de la riviere de Mananpani, prés de la côte orientale & vers la méridionale, au nort du païs de Carcanossi. La vallée d'Amboule est un païs très fertile. On y fait les meilleures Zagayes de tout le païs. Elle est gouvernée par un Prince particulier, & est le refuge de tous les vagabonds de l'Ile.

AMBOURNAY. *Ambroniacum.* Bourg avec une abaïe. Il est dans le Bugey, petite Province de France, prés de la riviere de Dain & de la ville de Bourg en Bresse.

AMBRACIE, *Ambracia, Ampracia.* C'étoit anciennement une ville considérable de la Gréce, située dans l'Epire sur le golfe d'Ambracie, qu'on nomme aujourd'huy le golfe de *l'Arta.* Quelques Géographes prétendent qu'elle est la même qu'on apelle maintenant *l'Arta*; mais d'autres distinguent ces deux villes, & disent, que la premiere est entiérement détruite, & que la derniere s'est accreuë de ses ruïnes.

AMBRE, riviere & lac. voyez *Amber.*

AMBRESBURG. *Ambresburia, Ambrosii Vicus.* Bourg du Comté de Wilton, en Angleterre. Il est sur la riviere d'Avon, à deux lieuës de la ville de Salisbury, du côté du septentrion. Ce bourg a droit d'entrée dans le Parlement d'Angleterre, & il est connu par un Concile qui y fût tenu l'an 977. On voit prés de ce bourg, des grandes pierres élevées au milieu de la campagne, lesquelles ont sept pieds de large & vingt & huit de haut. Il y en a entr'autres quelques unes, qui font trois espéces de portes, qu'on nomme les *Gonds de Pierre*; chacune de ces portes est faite de trois pierres, deux servent de côtés à la porte, & la troisiéme, enchassée sur les deux autres, fait le dessus de la porte. Quelques uns disent que ces pierres sont un monument élevé à la mémoire d'un prince Saxon, qui fût assassiné en ce lieu-là. Quoy qu'il en soit, les curieux sont en peine de sçavoir, d'où sont venuës ces pierres; comme elles ne paroissent pas portatives, & qu'il n'y a point de carriére dans le voisinage, quelques uns croyent que la nature les a faites dans le lieu où elles sont, & dans la disposition en laquelle elles se trouvent; & des autres pensent, qu'elles ont été faites sur le lieu avec du sable & du ciment, selon la maniére ancienne de faire les pierres artificielles. Ne pourroit-on pas croire qu'elles y ont été transportées? l'art & la force des hommes peuvent venir à bout de plus grandes choses.

AMBRISI. *Ambrisius Fluvius.* Riviere du Congo, en Afrique. Elle naît dans la Province de Pemba, prés du bourg de Lemba, traverſe la Province de Bamba, & ſe décharge dans la mer de Congo, au midi de celle de Lelunda.

AMBRONS. voyez *Ambrunois.*

AMBRUN, & EMBRUN. *Ebrodunum Caturigum, Eborodunum, Ebredunum.* Ville de France. Elle eſt dans le Dauphiné, aux confins de la Provence, & du Comté de Nice. Sa ſituation ſur un rocher haut & inacceſſible du côté que la Durance le lave, ne la rend pas pourtant forte, parce que du côté opoſé à la riviere, le terrain domine la ville. Elle eſt de médiocre grandeur, mais mal peuplée. Il y a un de ces ſiéges de Juſtice, qu'on nomme *Bailliages*, & un Archevêché, dont les Evêques de Digne, de Senez, de Grace, de Vence, de Glandeve & de Nice ſont les ſuffragans.

AMBRUNOIS, ou Bailliage d'Ambrun. *Ebrodunenſis Tractus.* Partie du Dauphiné, de laquelle les habitans dépendent du Baillif d'Ambrun pour le Jugement de leurs procés civils & criminels. Ce païs eſt tout entier dans les Alpes, environné des Bailliages de Briançon, de Grenoble & de Gap, & du Comté de Nice. Ambrun & le bourg de Guilleſtre en ſont les lieux principaux. Quelques Géographes croyent que les *Ambrons*, anciens peuples des Gaules, qui ſe joignirent aux Cimbres & aux Teutons, & qui furent entiérement defaits par Marius en Provence, étoient ſortis de ce païs: mais d'autres croyent, avec plus de vraiſemblance, qu'ils étoient du quartier de la Suiſſe, où ſont maintenant les Cantons de Zurich, Berne, Lucerne & Fribourg.

AMBUILA & AMBOILLA. *Ambuila.* Païs qui a titre de Duché, & qui ne dépend que de ſon Duc; il eſt en Afrique, dans la Contrée qu'on nomme le *Congo*, entre le Lac d'Aquilunda & la ville de S. Salvador.

AMCOPELTS HOKEL. *Amcopeltum.* Montagne extrémement haute. Elle eſt dans l'Ile d'Irlande, à neuf ou dix lieuës de la ville de Skolholt.

AMEDEWAT. voyez *Armadabat.*

AMEL, (le Royaume d') *Amelium Regnum.* Royaume de la Nigritie en Afrique. Il eſt le long de la côte de l'Océan Atlantique, entre les embouchures du Niger.

AMELAND. *Amelandia.* Ile des Provinces Unies. Elle eſt ſur les côtes de la Friſe, dont elle dépent, & environ à ſix lieuës de la ville de Leuwarde du côté du nort.

AMELIA. *Ameria.* Petite ville Epiſcopale de l'Italie. Elle eſt de l'Etat de l'Egliſe, & ſituée ſur une montagne dans le Duché de Spolete, & à quatre lieuës de la ville de ce nom, du côté du midi. Amelia eſt un Evêché qui dépend immédiatement du Pape.

AMELSFELD, qu'on nomme auſſi *Caſſowopolye, Coſſovo*, & *Campo Merlino. (Campus Caſobus*, ou *Caſſovius, Merula Campus.)* Païs de la Turquie en Europe. Il eſt dans la partie orientale de la Boſnie, aux confins de la Servie, autour de la riviere de Sitniza. Ce païs eſt une campagne fort étenduë & fort fertile; on y voit la ville de Priſtina & celle d'Ucitergne. Mais il eſt principalement connu par une grande victoire qu'Amurath I. Sultan des Turcs y remporta ſur Lazare Deſpote de Servie, & dans laquelle le Deſpote fût fait priſonnier, & le Sultan victorieux fût tué, ou pendant la bataille, ou aprés ſa victoire.

AMERGO. *Mergum, Tucoloſida.* Petite ville du Royaume de Fez, en Afrique. Elle eſt au pié d'une montagne ſur laquelle elle étoit autrefois bâtie, environ à treize lieuës de la ville de Fez, du côté du nort.

AMERIQUE. *America, Novus Orbis, India Occidentales.* C'eſt une des quatre parties du Monde connu. Elle occupe tout le Continent de l'Hémiſphere opoſé à celui que nous habitons, & ſurpaſſe en grandeur l'Europe & l'Afrique priſes enſemble. Elle eſt toute renfermée dans la Zone torride & dans les deux temperées, s'étendant depuis le 63. dégré de latitude ſeptentrionale, juſqu'au 54. de la méridionale, ce qui fait environ 2340. lieuës du nort au ſud: pour ſa longitude, on la prend du cap nommé Agubela de Gato, qui eſt environ ſous le 240. dégré, juſqu'au cap le plus oriental du Bréſil qui eſt ſous le 348. ce qui feroit 2160 lieuës de largeur, mais à cauſe de ſes grandes inégalitez, on ne luy donne que de mille à douze cens lieuës dans ſa plus grande largeur, & il y a même des endroits, où elle n'en a pas cent, & en d'autres elle ne va pas juſqu'à vint, comme au détroit de Panama. Ce vaſte païs eſt borné au levant par l'Océan Atlantique, & partie de l'Ethiopien, qui le ſéparent de l'Europe & de l'Afrique. Il a au midi le détroit de Magellan; au couchant la mer du Sud ou Pacifique le ſépare de l'Aſie; & il a au nort des Terres ou des Mers inconnuës, avec la mer Chriſtiane, le détroit de Hudſon & la mer de Groenlande, qui le ſéparent des Terres Arctiques. Le terroir de l'Amerique eſt généralement fertile: mais les Ameri-

quains

quains ne prennent pas grand ſoin de la cultiver; il produit cependant quantité de fruits, qui nous ſont inconnus, & qui ſont beaucoup meilleurs que ceux de l'Europe, ſi on en croit les voyageurs: & nos fruits y étant tranſportez ont très bien reuſſi en pluſieurs endroits. L'air ne peut être que fort different dans un païs auſſi vaſte. On comprend aſſez par ſa ſituation, que le froid ne ſçauroit être extreme en aucune de ſes contrées. Pour la chaleur, elle eſt ſansdoute fort grande ſous la Zone Torride; mais elle eſt ſi loin d'être inſupportable, que ce qu'on connoit des païs qui ſont ſous cette Zone, eſt ce qu'il y a de plus fertile & de mieux peuplé dans toute l'Amerique. On trouve un fort grand nombre de belles rivieres en Amerique: mais celle des Amazones avec celles de St. Laurens & de Paraguay, l'emportent ſur toutes celles qui nous ſont connuës, particuliérement la premiere, qui eſt la plus belle du monde. Ce Continent a ſes montagnes de même que le nôtre. On peut comparer à nos Alpes, les Apalaches qui environnent la Floride & qui la ſéparent du Canada & du Nouveau Mexique. Pour les montagnes qu'on apelle les Cordillieres ou les Andes, elles ſont incomparables pour leur hauteur, & principalement pour leur longueur. Elles s'étendent depuis l'iſthme de Panama, juſqu'au détroit de Magellan, qui eſt un eſpace de plus de 1400. lieuës; & on voit dans cette longue chaîne, particuliérement vers le Chili, un fort grand nombre de ces montagnes qu'on apelle *Vulcans*, parce qu'elles vomiſſent des flammes, comme le Mont Gibel. Les mines d'or & d'argent ſont fort fréquentes, & fort abondantes en Amerique; ſes côtes fourniſſent quantité de belles perles, & ſes campagnes du tabac, du ſucre, de la cochenille dont on teint l'écarlate, du cacao dont on fait le chocolat, du bois de Breſil &c. Ces richeſſes luy ont attiré la viſite des peuples de l'Europe, & ont fait perdre la liberté à la plus grande partie de ſes habitans. On ne ſçauroit deviner préciſement de quelle maniére le païs a été peuplé. C'eſt une conjecture aſſez hardie de dire, comme ont fait quelques uns, que Noë étoit Ameriquain, & qu'ayant été porté dans nôtre Continent par les eaux du deluge, il avoit apris à ſes deſcendans, qu'il y avoit un autre Continent, & leur avoit enſeigné les moyens d'y retourner. Il n'y a pas moins de hardieſſe à dire, qu'il pouvoit y avoir anciennement des terres entre l'Amerique & l'Afrique qui rendoient ces païs contigus, ou fort voiſins; quoy que l'île Atlantique, que les anciens plaçoient près des colomnes d'Hercule, & qu'ils diſoient avoir été engloutie par des grandes pluyes, accompagnées d'un horrible tremblement de terre, puiſſe donner quelque eſpéce de couleur à cette conjecture Mais il eſt très probable, qu'aprés la confuſion des langues, les deſcendans de Noé s'étant, pour l'amour de la liberté, éloignez les uns des autres, autant qu'ils pouvoient, quelques uns paſſerent en Amerique par la terre de Jeſſo, qui luy eſt contiguë, ou du moins n'en eſt pas beaucoup éloignée, & qui de l'autre côté, n'eſt ſéparée de l'Aſie que par deux fort petits détroits. Il eſt auſſi indubitable, qu'en divers tems, les vents d'orient, qui ſouflent ſouvent & avec violence ſur les côtes de nôtre continent, ont porté pluſieurs vaiſſeaux de ces côtes ſur celles de l'Amerique, comme cela arriva à Cabral l'an 1501. & au Pilote qui deſcendit chez Chriſtofle Colomb, & luy aprit comment il avoit été emporté ſur des côtes occidentales, & comment il en étoit revenu, ſi l'hiſtoire en eſt veritable. Il n'eſt pas non plus hors d'apparence, que les Européens & les Aſiatiques ſeptentrionaux, allant chercher du poiſſon ſur les grandes glaces de leur Océan, comme on ſçait qu'ils le font encore aujourd'huy, il ſoit arrivé pluſieurs fois, que de grandes pieces de glace ſe détachant de leurs côtes, les ayent portez ſur les côtes ſeptentrionales de l'Amerique, dont les habitans, dit-on, reſſemblent beaucoup aux Tartares ſeptentrionaux, à l'égard de la taille, des mœurs, & du langage. Quoy qu'il en ſoit, la Providence n'a pas manqué de moyens pour peupler ce païs, même ſans miracle. On croit aſſez généralement que l'Amerique a été connuë des Anciens Européens. Que c'eſt celle que Platon appelle *l'île Atlantique*, & qu'il compare à l'Aſie & à l'Afrique priſes enſemble, que Theopompus en a parlé ſous le nom d'un *autre Continent* que le nôtre; Seneque le poëte ſous celuy d'une *grande terre*, & d'un *nouveau monde*, qui étoit au delà de l'île de Thule, & Seneque le Philoſophe ſous celuy des *Indes*, qu'il diſoit n'être éloignées des côtes d'Eſpagne, que de quelques journées. Enfin, on ſe ſert encore pour apuyer ce ſentiment, du temoignage d'Ariſtote, & de celuy de Diodore de Sicile, qui aſſeurent, l'un que les Cartaginois, l'autre que les Phœniciens, navigeans ſur les côtes de l'Afrique, avoient été emportez bien avant dans l'Ocean Occidental, & qu'ils avoient trouvé une très grande île, éloignée de nôtre continent de pluſieurs journées de navigation. On pourroit ajoûter à tout cela, que les Anciens Peres faiſoient une Héreſie de la croyance des Antipodes,

ce

ce qui marque qu'il y avoit de leur tems des gens, qui croyoient que dans l'Hemiſphere oppoſé au nôtre il y avoit des terres, & des terres habitées. Ce païs ayant été négligé, ou à cauſe de la difficulté qu'il y avoit à y aller & à en revenir, dans un tems auquel on n'avoit pas l'uſage de la bouſſole, ou par la politique des Souverains qui le connoiſſoient, & qui craignoient que ſes richeſſes & ſes charmes n'attiraſſent leurs habitans, & ne dépeuplaſſent leur païs; Il a été découvert de nouveau par Chriſtofle Colomb Genois l'an 1492. & 1493. & l'an 1497. par Americ Veſpuce Florentin, qui luy donna le nom d'*Amerique*, ſous lequel elle eſt aujourd'huy généralement connuë. On l'apelle auſſi le *Nouveau Monde*, à cauſe de cette nouvelle découverte; les *Indes*, à cauſe qu'elle fût découverte au même tems que les Indes, & qu'on y a trouvé des grands threſors de même qu'aux Indes, & les *Indes Occidentales*, parce qu'elles ſe trouvent à nôtre couchant, au lieu que nous avons les vrayes Indes au levant. Au reſte, lors qu'on a découvert ce païs, on l'a trouvé fort bien peuplé; ſes habitans étoient blancs ou bazanez, & il n'y avoit point de Negres. Ils étoient ingenieux, diſpos, robuſtes, excellens nageurs; mais laches, ſans courage, fourbes, malicieux, vindicatifs & cruels, à la réſerve de quelques uns, en qui on trouvoit une grande ſimplicité. Ils avoient diverſes ſortes de gouvernemens; les plus ſauvages faiſoient pourtant divers corps, ou divers peuples, dont chacun avoit ſon Cacique ou Capitaine, pour le conduire à la guerre contre ſes ennemis. On y a trouvé des Republiques, comme celle de Tlaſcalan, & des Royaumes bien policez, comme ceux de Mexique, de Mechoacan, du Perou &c. Les armes de tous ces peuples étoient l'arc, les fleches, & la maſſuë; des ſoldats ſi mal armez n'ont pas dû être difficiles à vaincre. Pour ce qui eſt de la Religion, les Ameriquains étoient partagez en trois ordres; les uns étoient Idolatres, & entre ceux-cy, il y en avoit qui pouſſoient ſi loin la fureur de l'Idolatrie, qu'ils ſacrifioient un grand nombre d'hommes à leurs Idoles, & tels étoient les Mexiquains; les autres adoroient le Diable, afin qu'il ne leur fît point de mal; & les autres enfin vivoient ſans Religion, n'ayant que des idées fort foibles d'une divinité. Les choſes ſont maintenant bien changées, du moins dans une grande partie de l'Amerique, conquiſe par les Europeens, Eſpagnols, Portugais, François, Anglois, Hollandois, Danois & Suedois. Toutes ces nations y ont conduit des colonies, & y tranſportent tous les ans un prodigieux nombre des Negres & des Negreſſes, & il y naît des mariages bigarez de ſortes de gens qui ne ſont ni Européens ni Negres, ni Americains; on les nomme *Metifs*, & *Mulâtres*. Les *Crioles* ſont encore une eſpéce de gens diſtinguée; ils ſont nais en Amerique, mais de pere & de mere Européens. Tous les Indiens qui ont été ſubjuguez ſont profeſſion de la Religion Chrétienne; mais les relations des Eſpagnols nous aſſeurent que leurs Ameriquains ne ſont Chrêtiens que par contrainte, & par grimace. Les Anglois parlent plus avantageuſement de la Religion des Virginiens, qu'ils ont pris ſoin de bien inſtruire, ayant fait traduire en leur langue l'Ecriture Sainte. De tous les conquerans de l'Amerique, les Eſpagnols, & les Portugais y ſont les plus grands terriens. Les François, Anglois &c. ne poſſédent que les côtes du Canada, une petite partie de celle de la Floride, & pluſieurs îles. Les Portugais ont toutes les côtes du Breſil. Mais les Eſpagnols ſeuls occupent prés d'un tiers de ce vaſte païs. Outre les îles de S. Domingo & de Cuba, avec quelques autres moins conſidérables, ils tiennent encore dans la Terre Ferme le Vieux & le Nouveau Mexique, la Caſtille de l'Or, ou la Terre Ferme, le Perou, le Chili, le Paraguay, ſous lequel le Tecuman eſt renfermé. Tous ces beaux & riches païs ſont diviſés en un grand nombre de Provinces qu'on apelle *Audiences*, du nom des Cours Souveraines qui y rendent la juſtice. Outre ces Cours, il y a encore un Viceroy à Mexique, qui gouverne tout ce que les Eſpagnols poſſedent dans l'Amerique Mexicane; & un autre à Lima, pour l'Amerique Peruviane. On a établi auſſi une Cour d'Inquiſition, & une Univerſité dans chacune de ces villes. Ils y ont auſſi un grand nombre d'Eccleſiaſtiques, cinq Archévêques, environ trente Evêques, & quatre cent Convens de Religieux ou Religieuſes. On peut juger par là du grand nombre de colonies que les Eſpagnols ont en Amerique; le nombre eſt ſi grand, que l'Eſpagne en a été inſenſiblement épuiſée de monde. Cependant on aſſeure que le Roy d'Eſpagne ne retire qu'un fort petit revenu de tout ce grand Etat. On diviſe ordinairement l'Amerique en deux parties, qui ſont deux grandes Preſqu'îles attachées l'une à l'autre par l'Iſthme de Panama, large de dix & huit lieuës. On tire leur nom de leur ſituation; l'une eſt apellée *l'Amerique Septentrionale* ou *Mexicane*, & l'autre *l'Amerique Méridionale* ou *Peruviane*. Nous croyons que les Iles de l'Amerique ſont aſſez conſidérables pour en faire une troiſiéme partie. Nous allons dire un mot de chacune dans les trois articles ſuivans.

AMERIQUE SEPTENTRIONALE ou Mexicane. *America Septentrionalis* ou *Mexicana.* Partie de l'Amerique. Elle eſt renfermée entre le 7. dégré de latitude ſeptentrionale & le 64. & entre le 240. & le 330. de longitude; ce qui fait environ 1140. lieuës du ſud au nort, & autant du levant au couchant: mais il y a prés de la moitié de cèt eſpace, qui eſt occupé par la mer. L'Amerique Septentrionale a au nort des terres ou mers inconnuës avec la mer Chriſtiane, le détroit de Hudſon, & la mer de Groenlande; au levant elle eſt baignée par la mer de Nort; elle a au midi le Golfe de Mexique & l'iſthme de Panama, & au couchant la mer Pacifique avec la Vermeille. On la diſtingue en quatre grandes Régions, 1. Le Canada ou la Nouvelle France, qu'on étend juſqu'à la Floride, 2. la Floride, 3. le Nouveau Mexique, 4. le Vieux Mexique, ou la Nouvelle Eſpagne. La ville de Mexique eſt la plus conſidérable de tout ce païs.

AMERIQUE MERIDIONALE ou Peruviane. *America Meridionalis* ou *Peruviana.* Partie de l'Amerique. C'eſt une grande Presqu'île faite en forme de Piramide dont la baſe eſt au nort, bornée par l'iſthme de Panama & la mer de Nort, & la pointe au midi, par le détroit de Magellan. Elle a du côté du couchant la mer Pacifique, & au levant celle du nort, & la Magellanique. Elle eſt renfermée entre le 12. dégré de latitude ſeptentrionale & le 54. de la méridionale; & ſa longitude s'étend depuis le 292. dégré juſqu'au 348. ce qui fait environ 1320. du midi au ſeptentrion, & onze à douze cens dans ſa plus grande largeur, qui va toûjours en diminuant juſqu'au détroit de Magellan, où elle n'a pas davantage de cent ou ſix vings lieuës. Les deux tiers de cette Presqu'île ſont ſous la Zone Torride; mais elle ne laiſſe pas d'être fort bien peuplée. On la diviſe en ſept grandes Régions, 1. la Terre Ferme, qui comprend la Caribane, 2. le Perou, 3. le Païs des Amazones, 4. le Breſil, 5. le Chili, 6. le Paraguay, ſous lequel on renferme le Tecuman, 7. les Terres Magellaniques.

AMERIQUE, (les Iles de l'). *Inſula Americana.* On n'entend pas par les Iles de l'Amerique toutes celles qui ſont dans l'Hemiſphere opoſé au nôtre; mais ſeulement celles qui ſont autour du Continent de l'Amerique. Les principales ſont dans la mer de Sud, la Californie; dans la mer Magellanique, la Mocha, la Chilue, la Madre di Dios, la Terre de feu, ou l'Ile Magellanique; & dans la mer de Nort, les Antilles grandes & petites, ſous leſquelles on comprend les Lucayes, les Barmudes, l'Ile de Terre Neuve. Pour les Açores, on les donne plus ordinairement à l'Afrique qu'à l'Amerique, parce qu'étant aſſez éloignées de l'une & de l'autre, elles ne le ſont pas tant de celle là, que de celle-cy.

AMERSFORD. *Amersfordia.* Ville des Provinces Unies, ſituée dans la Province d'Utrecht, ſur la petite riviere d'Ems, environ à trois lieuës de ſa capitale, & à deux de la Zuiderzee. Amersford eſt le ſiége d'une des quatre Marechauſſées qui compoſent la Province d'Utrecht.

AMERSFORDER-BERG, ou la Montagne d'Amersford. *Amersfordienſis Mons.* Cette montagne n'eſt preſque qu'un amas de ſables, couvers de quelques bruyeres, parmi leſquelles il n'y a que fort peu de terre cultivée. Elle a environ deux lieuës de long & autant de large. On y a planté une allée, qui la traverſe dans toute ſa longueur, depuis Amersford juſqu'à une lieuë d'Utrecht, mais les arbres ni reuſſiſſent pas auſſi bien qu'ailleurs.

AMERSHAM ou AGMUNDESHAM. *Amershamum, Agmundeshamum.* Bourg de l'Angleterre Mitoyenne, ſitué dans le Comté de Buckingham, vers les confins de celuy de Hartford, & à ſix lieuës de la ville de ce nom. Amersham a droit d'élire deux députez pour le Parlement d'Angleterre.

AMFLAT voyez *Ambleteuſe.*

AMFORA. *Amfora.* Petite riviere de l'Etat de Veniſe. Elle coule dans le Frioul, & ſe décharge dans le golfe de Veniſe, prés d'Aquilée.

AMID. voyez *Diarbekir.*

AMID. voyez *Simiſo.*

AMIENOIS. *Ambianenſis Ager.* Contrée de France. Elle eſt dans la Picardie, entre la Normandie, l'Ile de France, le Santerre, l'Artois, le Ponthieu, & le Vimeu. Ses Principaux lieux ſont Corbie, Dourlens, & Amiens qui en eſt la capitale.

AMIENS. *Ambianum, Samarobriva Ambianorum.* Ancienne ville de France, capitale de la Picardie. Elle eſt ſur la riviere de Somme, qui la traverſe diviſée en trois canaux, leſquels ſe reuniſſent au ſortir de la ville. Elle eſt aſſez grande & bien bâtie, & a une Généralité, un Préſidial, un Bailliage & un Evêché ſuffragant de Rheims. Les Eſpagnols la prirent par ſtratageme l'an 1595. & le Roy Henri IV. la reprit de vive force peu de tems aprés, & y fit bâtir une citadelle fort reguliére & fort bonne. La nef de l'Egli-

l'Egliſe Cathedrale d'Amiens paſſe pour la plus belle de France.

AMINEL. *Aminelia.* Petite ville de Barbarie, en Afrique. Elle eſt dans la partie orientale du Royaume de Tripoli.

AMIRAGLIO, Fiume. voyez *Oreto.*

AMIRANTE, Iles. voyez *Admiral.*

AMIRCAPI. voyez *Derbent.*

AMITERNO. *Amiternum.* C'étoit autrefois une ville ancienne & conſidérable. On en voit encore les ruïnes avec les reſtes d'un Theatre, & d'un temple, & une groſſe tour, le tout ſur le penchant d'une montagne prés d'Aquila, dans l'Abruzze Ultérieure. Elle avoit un Evêché qui a été transféré à Aquila.

AMITITAN, AMUTAN & ATITLAN. *Amitatanus & Atitlanus Lacus.* Lac de l'Amerique ſeptentrionale. Il eſt dans la Province de Guatimala, à quatre lieuës de la ville de S. Jago, du côté du ſeptentrion.

AMIUAM. *Amiuamia.* Une des Iles qu'on nomme Majotes. Elle eſt dans l'Ocean Ethiopien entre les côtes de Zanguebar, & l'Ile de Madagaſcar. L'Ile d'Amiuam n'a pas plus de vingt lieuës de circuit; mais elle eſt bien cultivée & a un bon port.

AMIXOCORES. *Amixocori.* Peuple de l'Amerique Méridionale. Il habite dans le Breſil, vers le Gouvernement de Rio Janeiro.

AMMEREN. *Ammerenum.* Village d'Allemagne. Il eſt dans le Païs de Juliers, ſur la riviere de Swalm, à une lieuë de la ville de Ruremonde. On croit que ce village eſt la petite ville des Ubiens, laquelle on nommoit anciennement *Mederiacum.*

AMMERZE'E voyez *Amberzee.*

AMMON ou IL CANZARO DI MAHOMA. *Hammon, Ammon, Ammonis Oraculum, & Fons Solis.* Petit lieu de l'Afrique. Il eſt au milieu du deſert de Barca, à cinquante lieuës du port d'Alberton, du côté du midi. Ce lieu eſt connu par un temple qu'il y avoit autrefois, lequel étoit conſacré à Jupiter, qu'on nomma pour cèt effet *Jupiter Ammon.*

AMOL. *Amolia.* Petite ville de la Perſe. Elle eſt dans le Tabareſtan, ſur la riviere qui paſſe à la ville de Siriyah, dont elle eſt éloignée de quinze lieuës.

AMONDE. *Almon.* Petite riviere d'Ecoſſe. Elle coule dans la Lothiare, & ſe décharge dans le Golfe de Forth ou d'Edimbourg.

AMMONITES ou HAMMONITES, *Ammonita.* Ancien peuple deſcendu d'Ammon, fils de Loth, neveu du Patriarche Abraham. Les Ammonites habitoient dans la Syrie Creuſe & dans l'Arabie Deſerte, à l'orient de la Tribu de Gad & de la partie de celle de Manaſſé, qui étoit au delà du Jourdain, autour des montagnes de Galaad. Quoy qu'ils fuſſent de la même race que les Iſraëlites, ils ne laiſſerent pas de faire ſouvent des efforts pour les oprimer; mais ils en furent auſſi punis. Jephté, Saül, David, &c. remporterent ſur eux de grandes victoires. *Jug.* 11. I. *Sam.* 11. II. *Sam.* 10.

AMONE. *Anemo.* Petite riviere d'Italie. Elle a ſa ſource dans le mont Apennin, traverſe une petite partie du Florentin, enſuite la Romagne, où elle baigne la ville de Fayence, & ſe va décharger dans le Po prés de Ravenne.

AMORBACH. *Amorbachium.* Petite ville d'Allemagne. Elle eſt dans les Etats de l'Electeur de Mayence, en Franconie, prés du Comté de Wertheim, ſur la riviere de Mudt, & à deux lieuës de la petite ville de Miltenbach.

AMORGO, MORGO & MURGOS. *Amorgus.* Petite Ile de l'Archipel, ou mer Egée. Elle eſt entre celles de Nacſia & de Stampalia. Autrefois il y avoit une ville Epiſcopale, mais maintenant il n'y a que quelques villages, & un château pour ſa defence. Les Turcs en ſont maintenant les maîtres. Elle a donné la naiſſance au Poëte Simonides.

AMORIUM. *Amorium.* C'étoit autrefois une des plus belles villes de l'orient, & avoit un ſiége Archiépiſcopal. Elle avoit donné la naiſſance à Theophile Empereur d'Orient, & cela luy fût fatal. Cèt Empereur ayant pris dans la Syrie environ l'an 840. la ville de Soſopetra, patrie d'Amerumnas Calife des Sarraſins, la détruiſit entiérement, nonobſtant les priéres du Calife, qui, pour ſe venger de cèt affront, alla aſſiéger Amorium, la prit, & fit perir ſans pitié & les habitans & la ville. Elle étoit dans la Phrygie en l'Aſie Mineure, qu'on nomme maintenant Natolie.

AMORRHEENS. *Amorrhai, Amorrita, Emorrhai.* Anciens peuples deſcendus de Canaan petit fils de Noë. Ils occupoient cette partie de la Judée, qui étoit à l'orient du Jourdain. Moyſe conduiſant les Iſraëlites à la Terre Promiſe leur fit demander paſſage par leurs terres; mais Sihon & Og leurs Rois s'étant armez contre luy, il les defit l'un aprés l'autre, extermina les Amorrheens, ſelon l'ordre qu'il en avoit receu de Dieu, & donna leur païs aux Tribus de Ruben, & de Gad, & à une partie de celle de Manaſſé.

AMPATRES. *Ampatri.* Peuples de l'Ile de

Madagaſcar. Ils habitent ſur la côte méridionale, prés de l'Ance aux Galions, & celle de Caremboule. Leur païs eſt fertile; ils ſont guerriers, & fort ennemis des étrangers.

AMPELA. voyez *Zacro. Capo Zacro.*

AMPEZO. *Ampitium.* Bon bourg d'Allemagne. Il eſt dans le Tirol, ſur les confins du Frioul.

AMPHIPOLI. voyez *Chiſopoli.*

AMPIGLIONE. Ruïnes de la ville nommée anciennement *Empulum.* Elles ſont dans la Campagne de Rome, prés du bourg nommé Caſtello S. Angelo, à une lieuë de la ville de Tivoli.

AMPOURDAN & AMPURDAN. *Emporienſis Tractus.* Petit Païs de la Catalogne en Eſpagne. Il eſt une partie de la Viguerie de Girone, & n'a rien de conſidérable que la ville de Roſes, & celle d'Ampurias qui luy a donné le nom.

AMPOSTA. *Ampoſta.* Bourg d'Eſpagne, ſitué dans la Catalogne ſur l'Ebre, à trois lieuës au deſſous de la ville de Tortoſe. Quelques uns mettent à Ampoſta la petite ville nommée autrefois *Adeda*, que d'autres placent au village d'*Adebra*, qui eſt dans la même contrée.

AMPUDIA. *Ampudia.* Autrefois ville Epiſcopale, maintenant village du Diocéſe de Palence, dans le Royaume de Leon.

AMPUGNANA. *Ampuniana.* Bourg de l'Iſle de Corſe. Il eſt dans la partie orientale de l'Iſle, entre Accia rouinata & Mariana diſtruëta.

AMPURDAN. voyez *Ampourdan.*

AMPURIAS. *Ampuria, Empuria.* Bourg fort ancien, où il y a un bon château. Ce lieu eſt dans le petit païs de l'Ampourdan en Catalogne, à quatre ou cinq lieuës de la ville de Roſes, & ſur l'embouchure de la Fulvia dans la mer Méditerranée. Ampurias a été autrefois une grande ville Epiſcopale, mais ayant été pluſieurs fois deſolée pendant les guerres des Mores, le ſiége Epiſcopal a été transferé à Gironne.

AMRON, AMROD & AMEREN. *Amrona, Amerum.* Ile de l'Ocean Septentrional, ſituée ſur la côte du Duché de Sleſwick, au couchant de celles de Fora & de Nortſtrand. Elle eſt petite & n'a rien de conſidérable; le Roy de Danemarc en eſt le maître.

AMSTEL. *Amſtela.* Petite riviere de la Hollande. Elle donne ſon nom au païs d'Amſteland & à la ville d'Amſteldam, où elle ſe jette dans le golfe qu'on nomme l'Ye.

AMSTELAND. *Amſtelandia.* Petit païs de la Hollande Méridionale. Il eſt entre le Goyland, le Rhynland, la Province d'Utrecht, & le golfe d'Ye. Il n'y a rien de conſidérable qu'Amſteldam, la plus belle ville des Provinces Unies.

AMSTELDAM ou AMSTERDAM. *Amſtelodamum, Amſterodamum.* Ville des Provinces Unies, ſituée dans la Hollande, ſur le petit golfe d'Ye, à l'embouchure de l'Amſtel, de laquelle elle a pris ſon nom. Cette ville n'eſt pas ancienne. Elle a commencé à être entourée de murailles en 1482. mais depuis ce tems là, elle eſt parvenuë à une gloire ſurprenante. Elle le cede à fort peu de villes du monde, pour la grandeur, pour beauté des places, des ruës, & des édifices, & pour le nombre des habitans; & on peut dire qu'elle ne le cede à aucune pour les richeſſes & pour le commerce. Elle n'eſt en quelque ſorte qu'un grand magaſin, où l'on raſſemble les marchandiſes du ſeptentrion & du midi, de l'orient & de l'occident. Il y a toûjours dans ſon port, qui eſt fort grand & fort ſeur, un nombre incroyable de navires, & on les voit de tems en tems partir à centaines pour la mer Baltique & pour la Méditerranée, ſans conter ceux qui en partent tous les jours pour les autres endroits de l'Europe, pour l'Afrique, pour l'Aſie, & pour l'Amerique, n'y ayant aucune partie du monde connu où le commerce de cette ville ne s'étende. Ce ſeroit une trop grande affaire de décrire la ville d'Amſterdam. On ſe contentera de dire en général, qu'elle eſt toute bâtie ſur des pilotis & traverſée par un très grand nombre de canaux, dont pluſieurs ſont aſſez larges & aſſez profonds pour porter les plus grands navires avec toute leur charge. On y voit dans tous les endroits des bâtimens magnifiques, dont les plus remarquables ſont la maiſon de ville, & celle des Indes, l'Arſenal pour les navires des Indes, & celuy qui eſt pour les navires de guerre, & la bource, qui eſt un lieu où ils s'aſſemble tous les jours un prodigieux nombre de marchans. Pour la force, Amſterdam eſt environné du côté de terre de pluſieurs beaux baſtions & d'un foſſé fort large & fort profond; & ſi cela ne ſuffit pas pour la defendre, elle peut, par le moyen de ſes écluſes, inonder toutes les campagnes voiſines, & empécher non ſeulement qu'on la prenne, mais même qu'on l'aſſiége. Le gouvernement d'Amſterdam eſt à peu prés ſemblable à celuy des autres villes de la Hollande. Elle a ſon Senat compoſé de trente ſix bourgeois qui ſont en charge juſqu'à leur mort. Ce Senat à quatre Bourguemeſtres ou Conſuls à ſa tête dont trois ſont renouvellez toutes les années, le quatriéme demeurant une ſeconde année en charge pour inſtruire les nou-

nouveaux de l'Etat des affaires. La juſtice y eſt adminiſtrée par neuf échevins, dont ſept ſont changez toutes les années, & les deux autres continuent encore une année leurs fonctions. Il y a quelques autres magiſtrats inférieurs dont il n'eſt pas néceſſaire de parler. Il ſuffira de dire que cette grande ville eſt ſi bien policée, qu'encore qu'elle ſoit remplie de gens de toute ſorte de nations & de religions, & qu'on y jouiſſe d'une tres grande liberté, il n'y arrive pourtant du deſordre que tres rarement.

AMSTERDAM. *Amſterodamum.* Petite île découverte par les Hollandois dans la mer Glaciale. Elle eſt prés des côtes du païs qu'on nomme Spitsberge.

AMSTERDAM. *Amſterodamum.* Petite île d'Aſie, ſituée dans l'Ocean Indien, entre les îles du Japon & la Formoſa.

AMSTERDAM. *Amſterodamum.* Petite île découverte par les Hollandois, dans la mer Pacifique, entre les îles de Salomon & les côtes du Perou.

AMSTERDAM. *Amſterodamum.* Ile que les Hollandois ont découverte dans l'Ocean Indien, vers les terres Auſtrales, entre la Nouvelle Hollande au levant, & l'île de Madagaſcar au couchant.

AMSTERDAM. *Amſterodamum.* Ile de l'Aſie, ſituée dans l'Ocean Indien, prés de la côte orientale de celle de Ceilan. Les Hollandois, qui s'en ſont rendu les maîtres, y ont un bon fort, qui porte le même nom que l'île.

AMSTERDAM, Nieuw Amſterdam, ou Nouvelle Amſterdam. voyez *Yorck*, *la Nouvelle Yorck*.

AMSTRUTTER ou ANSTRUTTER. *Amſtruttera* ou *Anſtruttera.* Petite ville de l'Ecoſſe Méridionale. Elle eſt dans la Province de Fife, ſur le golfe d'Edimbourg, à l'embouchure d'une petite riviere qui la ſépare en deux parties, l'orientale qu'on nomme *Eaſt-Amſtrutter*, & l'occidentale qui porte le nom de *Weſt-Amſtrutter*. Cette ville a droit d'élire des députez pour le Parlement d'Ecoſſe.

AMU. *Amus.* Petit lac du Zagatay, dans la Grande Tartarie. Il ſort de ce lac une petite riviere qui porte le même nom, & qui ſe joignant à une autre fait la riviere d'Abiamu, qu'on nomme plus généralement *Gehun* ou *Giehun.*

AMUR, AMOER. *Amura.* Riviere de la Grande Tartarie en Aſie. Elle a ſa ſource prés du lac de Baycal, dans la Province de Dauria, ſous le 117. degré de longitude, ſépare la dite Province du païs des Monguls, baigne la ville d'Albaſin, & aprés avoir traverſé des grands païs fort peu connus, ſe décharge dans l'Ocean Oriental ſous le 55. degré de latitude, & le 152. de longitude. Cette riviere ayant, pour le moins, ſept cens lieuës de cours en ligne droite, & recevant pluſieurs rivieres dans ſon ſein, ne peut pas manquer d'être fort grande. Le pere Avril Jeſuite l'apelle yamour dans ſes voyages. Il dit qu'on y pêche des perles & des rubis, de même que dans les rivieres d'Arguna & de Schingal, qui s'y déchargent, & qu'à ſon embouchure il y a une forêt de joncs, ſi gros qu'un homme a peine d'en embraſſer un. Cette riviere eſt ſans doute la même que Sanſon apelle Ghamas dans ſa grande carte de l'Aſie. Conferez la carte de Mr. Witſen avec celle là.

AMUY. *Amuya.* Ville de l'Inde au delà du Gange, en Aſie. Cette ville eſt dans les cartes de Sanſon prés du bord occidental du lac de Chiamay, aux confins du Royaume de Kanduana, partie du Mogoliſtan.

AMYCLEE. *Amycla.* Ancienne ville des Arunciens, en Italie. Elle étoit ſituée dans la Terre de Labour, ſur le golfe de Gaëte, qu'on nommoit le golfe *d'Amyclée.* On dit que les Amycléens s'étoient ſi ſotement entêtez de la philoſophie de Pytagore, qu'ils ſe laiſſoient piquer aux ſerpens, plûtôt que de les tuer; & que pour garder religieuſement le ſilence, ils defendirent de publier les entrepriſes que leurs ennemis faiſoient contr'eux. Leurs ennemis, profitant de leur ſécurité, les ſurprirent, les paſſerent tous au fil de l'épée, & ruinerent leur ville.

ANA. voyez *Anna.*

ANACHIMOUSI. *Anachimouſi.* Peuples de l'Afrique. Ils ont leur demeure dans l'île de Madagaſcar, du côté du levant, prés des ſources du Mananghare. Leur païs eſt riche en ris, en bétail & en peuple.

ANACUJES. *Anacui.* Peuples de l'Amerique Méridionale. Ils ſont dans le Breſil, prés du gouvernement de Seregipe.

ANACTORIE. voyez *Voniſſa.*

ANAFE. voyez *Anfe.*

ANAGARSKAYE. *Anagarskaya.* Ville des Moſcovites dans la Grande Tartarie. Elle eſt en la Province de Dauria, au levant du grand lac de Baycal, vers les ſources de la riviere d'Amur, ſous le 118. degré de longitude & le 58. de latitude ſeptentrionale. voyez la Carte de Mr. Witſen.

ANAGNIE, ou Agnani. *Anagnia.* Ville

de l'Etat de l'Egliſe, en Italie. Elle eſt ſituée dans la Campagne de Rome, ſur une montagne, à quatre lieuës de la ville de Veroli. Anagnie a un Evêché dependant immédiatement du Pape; mais cette dignité ne l'empeche pas d'être preſque ruïnée. Elle eſt cependant fort ancienne, & a été autrefois fort conſidérable. Elle a donné la naiſſance à quatre Papes, Innocent III. Gregoire IX. Alexandre IV. & Boniface VIII. Ce dernier y ayant été pris dans ſon Palais l'an 1303. par Colomna & Nogaret, agens de Philippe le Bel, Roy de France, & ayant été mené priſonnier à Rome, y mourut dans peu de jours de dépit de cèt affront.

ANAM. voyez *Tunquin.*

ANANDALE. voyez *Annandale.*

ANAPHE. voyez *Namſio.*

ANAPO. voyez *Alfeo.*

ANAPODARI. *Anapodarius fluvius*, anciennement *Cataractus.* Petite riviere de l'Iſle de Candie. Elle a ſa ſource prés de Caſtel Bonifacio, coule fort prés de Caſtel Belvedere, & ſe décharge dans la mer du côté méridional, entre Caſtel de Girapetra & le cap de Matala.

ANAPPES. *Anapium.* Village avec un château & titre de Comté. Il eſt ſitué dans la Flandre Wallonne, contrée des Païs-Bas, ſur la riviere de Marque, une grande lieuë au deſſus de la ville de Lille.

ANAPUYA. *Anapuia.* Païs de l'Amerique Méridionale. Il eſt dans le gouvernement de Venezuola, en Terre Ferme, vers les ſources de la riviere de Buria ou Bariquecem.

ANAQUITO. *Anaquitus.* Lieu du Perou, proche de la ville de Quito. Il eſt connu par un grand combat, qui s'y donna l'an 1546. entre Almagre & Pizarre Eſpagnols, & dans lequel l'un & l'autre perdit beaucoup de monde; mais le premier y fût fait priſonnier.

ANATOLIE. voyez *Natolie.*

ANATOLICO. *Anatolicum.* Village ou bourg de la Grece, ſitué dans le Deſpotato, au couchant de la ville de Lepante, & à l'entrée du golfe qui porte le nom de cette ville. Anatolico eſt bâti comme Veniſe, parmi des Marais, qui ſont le long de la côte; mais ſes habitans ne ſont pas ſi heureux que les Venitiens. Ils cultivent les terres voiſines, où il croît du raiſin de Corinthe deux fois plus gros & meilleur que celuy de Zante.

ANATORIA. *Anatoria*, anciennement *Tanagra.* Petite ville de la Grece. Elle eſt ſituée dans l'Achaïe, ſur la riviere d'Aſopo, à cinq lieuës de la ville de Négrepont, du côté du midi. L'ancienne *Tanagra* étoit Epiſcopale & ſuffragante d'Athenes.

ANATHOTH. *Anathoth.* C'étoit anciennement une ville de la Judée, ſituée dans la Tribu de Benjamin, à trois lieuës de la ville de Jeruſalem du côté de l'orient. Elle étoit de celles qu'on aſſigna aux Sacrificateurs pour leur demeure, & elle eût l'honneur de donner la naiſſance au Prophete Jeremie. *Jer.* 1. On l'appelloit auſſi *Nobe.*

ANAZARBE. voyez *Acſaray.*

ANAZZO. (Torre d') *Egnatia Turris.* Tour & ruïnes, qu'on trouve dans la Terre de Bari, Province du Royaume de Naples, entre la ville de Bari & celle de Brindes. C'eſt la place de la ville Epiſcopale qu'on nommoit autrefois *Egnatia*, & *Gnatia*, dont l'Evêché a été transféré à Monopoli.

ANBAR. *Anbara.* Ville de l'Aſie, ſituée ſur l'Euphrate, qui la diviſe en deux parties, dont l'une eſt dans le Diarbeck, & l'autre dans le Yerack Arabi. Sanſon dans ſes petites cartes l'apelle *Embar*, & la place entre la ville de Bagdet & celle de Moſul. Anbar eſt une ville fort ancienne.

ANCAM. *Ancamia.* Petite Iſle de l'Ocean Indien. Elle eſt ſur la côte du Quantung Province de la Chine.

ANCAMARES ou ANOAMARES. *Ancamari*, ou *Anoamari.* C'eſt un des Peuples qui habitent le Païs des Amazones, dans l'Amerique méridionale. On les place autour de la riviere de Cayane, vers ſon embouchure dans celle des Amazones.

ANCASTER. *Ancaſtera.* Village d'Angleterre, ſitué dans le Comté & environ à une lieuë de la ville de Lincoln. On croit qu'elle eſt la *Croco-Calana* ou *Crorolana* des Anciens Coritains.

ANCE ou ANSE. *Anſa*, *Aſſa-Paulini.* Petite ville de France. Elle eſt dans le Lyonnois, ſur la Saone, à quatre lieuës au deſſus de Lyon. Elle a été fondée au lieu où l'Empereur Auguſte avoit fait un Camp nommé *Antium*, & on y voit encore les reſtes du Palais de ce Prince, & des murailles qui enfermoient le Camp des Romains.

ANCE, ou ANSE. *Sinus.* C'eſt une eſpéce de petit golfe dont l'entrée & l'enfoncement dans les terres ſont preſque égaux, & ne ſont pas fort grands. Elle eſt differente de la Baye, dont l'entrée eſt fort large & l'enfoncement fort petit à proportion. Cependant on confond ſouvent l'Ance & la Baye avec le golfe.

ANCE DE MANSIATRE. voyez *Mansiatre.*

ANCE, la Grande Ance, & la petite Ance. voyez *Goüave.*

ANCENIS. *Ancenisium.* Petite ville de France. Elle eſt ſituée dans la Bretagne ſur la Loyre, entre la ville de Nantes & celle d'Angers. Il y avoit autrefois un château fort, qui eſt aujourd'huy entiérement ruïné.

ANCHEDIVA & ANGADIVE. *Angadiva, Angediva.* Petite Ile de l'Ocean Indien. Elle eſt ſur la côte du Royaume de Decan, environ à douze lieuës de la ville de Goa, du côté du midi. Les Portugais avoient autrefois dans cette Ile un Fort, qui eſt maintenant ruïné.

ANCHIALO & ANCHELO. *Anchialos, Anchialus.* Ville de Turquie, en Europe. Elle eſt dans la Romanie, ſur la côte de la mer Noire, à l'embouchure de la riviere d'Ergino, & à deux lieuës de la ville de Siſopoli, du côté du midi. Anchialo avoit autrefois un Siége Archiépiſcopal.

ANCHORA. voyez *Farenomini.*

ANCHIN. *Aquiſcinctum.* Abbaïe conſidérable des Païs-Bas. Elle eſt dans le Haynaut en une petite Ile formée par la Scarpe, à deux lieuës au deſſous de la ville de Douäy. Anchin doit à ſa ſituation ſon nom, qui ſignifie *entouré d'eaux.*

ANCIANACTES. voyez *Anſianactes.*

ANCLAM. *Anclamum.* Ville forte du Duché de Stetin, en la Pomeranie Royale. Elle eſt ſur la riviere de Pene, environ à cinq lieuës de la ville de Wolgaſt, du côté du midi. Anclam fût priſe par l'Electeur de Brandebourg l'an 1676. & renduë aux Suedois par le traité de S. Germain en Laye l'an 1679.

ANCONE. *Ancona.* Ville de l'Etat de l'Egliſe, en Italie. Elle eſt ſituée le long du golfe de Veniſe, ſur le penchant d'un petit cap, qu'on nomme *Monte Guaſco* ou *Monte S. Ciriaco.* Cette ville eſt fort ancienne. Elle a été libre; mais l'an 1532. les troupes de Clement VII. y entrerent ſous prétexte de la defendre contre les courſes des Turcs, & depuis les Papes l'ont toûjours gardée. Elle a un Evêché, une bonne Citadelle, & paſſe pour une des meilleures places de tout l'Etat Eccleſiaſtique. Son port étoit autrefois le plus beau de toute l'Italie. Il étoit tout fermé de marbre, & il avoit des colomnes de même matiere de diſtance en diſtance, où l'on attachoit les vaiſſeaux. Ce port eſt preſque entiérement ruïné, & ſon commerce a ceſſé. On voit encore à Ancone un bel arc de triomphe de l'Empereur Trajan, qui en avoit fait bâtir le port.

ANCONE, la Marche, c'eſt à dire, le *Marquiſat* d'Anconc. *Marchia Anconitana.* Province de l'Etat de l'Egliſe, en Italie. Elle eſt entre le mont Apennin & le Golfe de Veniſe, qui luy ſert de borne au nort, l'Abruzze au levant, le Duché de Spoleto au midi, & celuy d'Urbin au couchant. La Marche d'Ancone eſt une des plus grandes Provinces de l'Etat de l'Egliſe. On luy donne de 23 à 24. lieuës du levant au couchant, & environ 18. du nort au ſud. L'Air en eſt fort groſſier en pluſieurs endroits, & en compenſation le terroir fort fertile, principalement en chauvre, lin, miel, cire &c. On y voit un grand nombre de bourgs ou villes, Fermo, Lorette, Recanati, Macerata, Jeſi, Tolentino, Aſcoli, Oſimo, S. Severino, Monte Alto, Camerino, & Ripatranſone, qui ſont toutes Archiépiſcopales, ou Epiſcopales de même qu'Ancone capitale de la Province.

ANCONE. *Acunum, Ancona.* Petite ville ou bourg du Dauphiné, Province de France. Ce lieu eſt ſitué ſur le Rhône, à une lieuë de la ville de Montelimar. Quelques Géographes le prenent pour *Acuſio Colonia*, ancienne ville des Vocontiens, que d'autres placent à Vaiſon.

ANCONITAN. *Phœnix.* Montagne, bourg & riviere de même nom, le tout en Natolie, & les deux premiers ſur la côte méridionale, vis à vis de l'Ile de Rhode.

ANCRE ou ALBERT. *Ancora.* Petite ville ſituée ſur une riviere de même nom. Elle eſt dans la Picardie, Province de France, entre la ville de Corbie, & celle de Bapaume.

ANCUD, qu'on nomme auſſi *Agualay. Ancudia, Agualia.* Contrée de l'Amerique Méridionale. Elle eſt dans l'Imperiale, Province du Chili, entre l'Archipel d'Ancud au couchant, les Andes au levant, le Païs d'Oſorno au nort, & les Terres Magellaniques au ſud. Les Eſpagnols n'ont point encore de colonie en ce païs.

ANCUD, l'Archipel d'Ancud ou de Chilve. *Archipelagus Ancudianus & Chiloenſis.* C'eſt une partie de la mer Pacifique, renfermée entre la côte d'Ancud, partie de celle du Chili, & l'Ile de Chilve, deſquelles elle prend indifferenment ſon nom. On luy donne le titre d'Archipel, parce qu'elle eſt parſemée d'un grand nombre d'Iles, qui au reſte ſont très petites, & de nulle conſidération.

ANCZACRICH. *Anczacricus.* Riviere de la Pologne. Elle a ſa ſource dans la Baſſe Podolie, & ſe décharge dans la mer Noire, environ à une lieuë de la ville d'Oczakow.

ANCYRE, qu'on nomme aujourd'huy, (*Angouri*, *Angori*, *Anguri* & *Angar*) *Ancyra*. Ville de la Turquie, en Aſie. Elle eſt dans la Natolie Propre, à la ſource de la riviere de Sangar, auprés de la montagne d'Angouri, qu'on nommoit autrefois *Magana*. Ancyre a été anciennement Metropolitaine. Elle eſt aujourd'huy un Sangiacat ou petit gouvernement. Ses campagnes ſont celébres; parce que Pompée y défit Mitridate, Roy de Pont, & que le grand Tamerlan, Empereur des Tartares, y bâtit & prit priſonnier l'an 1402. ou 1403. Bajazet I. Empereur des Turcs, lequel s'écraſa la tête contre les barreaux de la cage de fer, où le Tartare victorieux l'avoit fait enfermer, pour mortifier ſa fierté.

ANDAGUILAS. *Andaguili*. Peuples de l'Amerique Méridionale. Ils ſont dans le Perou, entre les rivieres de Xauxa & d'Abancay, à vingt & cinq lieuës de la ville de Cuſco, vers l'occident ſeptentrional.

ANDAYE ou ENDAIE. *Andaia*. Bourg de France. Il eſt ſitué dans la Terre de Labourd, en Gaſcogne, ſur la côte de la mer de Biſcaye. Ce bourg n'eſt ſéparé de la ville de Fontarabie, qui eſt aux Eſpagnols, que par la riviere d'Andaie, ou de Bidaſſe.

ANDALOUSIE. *Vandalitia*, *Andaluſia*. Province d'Eſpagne. Cette Province a titre de Royaume, & dépend de la Couronne de Caſtille. Ses bornes ſont au couchant le Portugal, au nort la Caſtille Nouvelle, au levant la Murcie, & au midi la Grenade, le détroit de Gibaltar & le golfe de Cadix. L'Andalouſie a pris ſon nom des Vandales qui s'y établirent au V. ſiecle. Elle eſt la plus fertile Province d'Eſpagne, & produit en abondance tous les fruits qui croiſſent ailleurs. On y cultive auſſi du coton & des cannes de ſucre. Ses chevaux ſont eſtimez pour leur beauté & pour leur viteſſe. C'eſt pour ces raiſons qu'on l'apelle le *grenier*, la *cuve* & *l'écurie* d'Eſpagne. Les lieux montagneux de cette Province ne ſont pas inutiles; on y trouve des mines d'Argent-vif, d'Airain, d'Antimoine, de Plomb, de Vermillon, du Mercure, & même d'argent & d'aimant. On fait ſur ſes côtes du tres beau Sel, & on prend dans ſes mers une quantité prodigieuſe de Thons, & d'autre poiſſon. Le commerce le plus conſidérable de l'Eſpagne ſe fait auſſi en cette Province. Elle a un bon nombre de villes. Seville capitale de la Province, Cordouë, Cadix, Jaën, Oſſone, Gibaltar, Medina Sidonia, Baeça, Xerez de la Frontera, Ecija, Ubeda, &c. On remarque une choſe particuliere de l'Andalouſie, c'eſt que preſque tous les domeſtiques, quoy que Chrétiens, y ſont eſclaves. Au reſte cette Province eſt diviſée en ces quatre parties, 1. le Territoire de Cordouë, 2. celuy de Sevile, 3. le Duché de Medina Sidonia, 4. l'Ile de Cadix.

ANDALOUSIE, (Nouvelle Andalouſie.) voyez *Paria*.

ANDANAGER & AMEDANAGER. *Andanagarium*, *Omenagara*. Ville de l'Aſie. Elle eſt ſituée dans la Preſqu'île de l'Inde deça le Gange, à la ſource de la riviere de Mandoua, en la Province de Decan, & aux confins de celle de Balaguate. Cette ville étoit autrefois aſſez conſidérable; mais elle a été depuis peu preſque ruinée par les troupes du Mogol.

ANDANCE. *Andancia*. Bourg de France, ſitué dans le Vivarais, ſur le Rhône, entre les deux embouchures de la riviere de Cance ou Deume, environ à quatre lieuës au deſſous de la petite ville d'Annonay.

ANDAYE, voyez *Andaie*.

ANDELLE. *Andeleius Fluvius*. Petite riviere du Païs de Caux, en Normandie. Elle a ſa ſource prés de la Ferté, & ſe décharge dans la Seine vis à vis du Pont de l'Arche.

ANDELOT. *Andelous*. Petite ville ou bourg de France. Ce lieu eſt dans le Baſigny en Champagne, à cinq lieuës de Chaumont, du côté de l'orient ſeptentrional, ſur la riviere de Rougnon. Il y a une Prevôté Royale à Andelot, & on y voit des ruïnes qui temoignent que ç'a été autrefois une ville conſidérable.

ANDELY. *Andelium*, *Andeliacum*. Petite ville de France. Elle eſt dans le païs de Caux, en Normandie, prés de la riviere de Seine, environ à ſix lieuës de la ville de Rouën. Antoine de Bourbon Roy de Navarre, & pere du Roy Henry quatriéme mourut à Andely, d'une bleſſeure qu'il avoit receuë au ſiége de Rouën.

ANDEMAON, Andeman & Ademan. *Andemama*. Ile de l'Aſie. Elle eſt dans le Golfe de Bengale, & donne ſon nom à cinq ou ſix autres, qui ſe trouvent entre les côtes du Royaume de Pegu, & celles de l'Ile de Sumatra. Les Iles d'Andemaon ſont petites, & peu importantes.

ANDENES & ANENAS. *Andeneſia*, *Anenaſia*. Petite Ile de l'Ocean Septentrional. Elle a un bourg de même nom, & ſe trouve ſur la côte de la Norvegue, vis à vis du gouvernement de Trondhen, entre l'Ile de Trommes & celle de Sanien.

ANDERNACH. *Antenacum*, *Antonacum* &

& *Antunnacum.* Petite ville d'Allemagne, autrefois Imperiale & libre. Elle dépend maintenant du Dioceſe de Cologne, dans lequel elle eſt ſituée, aux confins de celuy de Treves, entre la ville de Bon & celle de Coblents. L'an 876. il ſe donna prés de cette ville une ſanglante bataille entre l'Empereur Charles le Chauve, & Louïs Roy de Germanie ſon neveu, dans laquelle ce dernier, avec fort peu de troupes, défit entierement le premier.

ANDERSCHOW. *Anderſchovia.* Bourg du Danemarc. Il eſt dans la partie occidentale de l'Iſle de Zeelande, à ſix lieuës de la petite ville d'Holbeck du côté du midi. Frederic II. Roy de Danemarc mourût en ce lieu le 24. Avril 1588.

ANDES, qu'on nomme auſſi Cordillera de los Andes, & Sierra Nevada. *Andes, Catena Andium, Montes Nivoſi.* Grande chaîne de montagnes de l'Amerique Meridionale. Quoy que ces montagnes s'étendent depuis le détroit de Magellan juſques à la mer de Nort, & ayent 1400. lieuës de long, pourtant on ne leur en donne ordinairement que mille; parce qu'on ne les étend pas plus avant du côté du nort, que juſqu'au païs des Quixos. Elles ſeparent le Perou & le Chili du reſte de l'Amerique Meridionale, & ſont extremement hautes & froides, & pourtant fort fertiles & bien peuplées: mais ce qu'elles ont de plus remarquable, c'eſt de quinze à vingt de ces terribles ſommets, qui vomiſſent des flammes & qu'on appelle des Vulcains, & que ces montagnes de feu ne ſe trouvent pas dans la Zone torride comme on pourroit d'abord ſe l'imaginer; mais dans la temperée. Voyez en les noms ſur Vulcain.

ANDEVALLO. (Campo d') *Andevallenſis Ager.* Petit païs de l'Andalouſie, en Eſpagne. Il eſt vers les frontiéres du Portugal & de l'Eſtramadure d'Eſpagne. Ses lieux principaux ſont les bourgs de Cortegane, & de Puymago.

ANDIATOROQUE. *Andiatoroeus.* Lac de l'Amerique Septentrionale. Il eſt dans la Nouvelle France, aux confins de la Nouvelle Angleterre.

ANDORIA. (Lac d'Andoria ou Lago Salſo.) *Lacus Andurianus* ou *Salſus.* Lac du Royaume de Naples. Il eſt dans la Capitanate, entre les rivieres de Candalaro & de Coropello, environ à un quart de lieuë du golfe de Veniſe, & à une bonne lieuë de la ville de Manfredonia. Le nom de ce lac ſemble indiquer que ſes eaux en ſont ſalées. Il n'a que cela de conſidérable, car il eſt aſſez petit.

ANDORRE. *Andorra.* Bourg de la Catalogne, en Eſpagne. Il eſt dans le Comté de Cerdagne, à trois lieuës de la ville d'Urgel, vers le ſeptentrion. Ce bourg donne ſon nom à une vallée, qui luy eſt jointe, & qui eſt remarquable pour ſa fertilité.

ANDOUCAR. voyez *Anduxar.*

ANDOVERE. *Andovera.* Bourg d'Angleterre, ſitué dans le Comté de Hant, ſur la frontiére de celuy de Wilt, au ſeptentrion de la ville de Wincheſter, dont il n'eſt éloigné que de trois à quatre lieuës. Andovere eſt un bourg royal, qui fournit deux deputez pour le Parlement d'Angleterre.

ANDRA. voyez *Ardra.*

ANDRAGIRI. *Andragirum.* Ville ſituée ſur une riviere de même nom, au milieu de Sumatra, Iſle de l'Ocean Indien. Cette ville eſt capitale du petit Royaume d'Andragiri, qui eſt ſous la ligne.

ANDRAMITTI. Landrimitti, Andrimitti, & S. Dimitri. *Adramyttum.* Petite ville de la Turquie en Aſie. Elle eſt dans la partie occidentale de la Natolie, ſur le golfe d'Andramitti, où elle a un petit port vis à vis de l'Iſle de Metelin.

ANDRAMITTI, le golfe d'Andramitti ou d'Andrimitti. *Adramyttenus Sinus* & *Adramytticus.* Golfe de l'Archipel ou mer Egée. Il eſt entre l'Iſle de Metelin & la côte de la Natolie, & il prend ſon nom de la ville d'Andramitti qui eſt ſur ſes côtes. On donne quelquefois moins d'étenduë à ce golfe, & on n'y comprend que ce qui eſt le long de la côte de la Natolie.

ANDREASBERG. *Andreasberga.* Petite ville de la Baſſe Saxe, en Allemagne. Elle eſt ſur une petite riviere, dans la Principauté de Grubenhagen, vers les confins de celle d'Anhalt, entre la ville de Goſlar & celle de Northauſen, à ſept lieuës de la premiere, & à ſix de la derniére. Andreasberg eſt conſidérable par de fort bonnes mines de fer, qui ſont dans ſon territoire.

ANDRES. *Androſia.* Petite ville de la Turquie en Aſie. Elle eſt dans l'Anatolie Propre, vers l'Amaſie, prés de la ville d'Ancyre ou Angouri.

ANDRESWALDT. voyez *Dene, la Forêt de Dene.*

ANDRI ou ANDRIA. *Andria.* Ville du Royaume de Naples, ſituée dans la Terre de Bari, à huit lieuës de la ville de Bari, du côté du couchant. Andri eſt une ville Epiſcopale, ſuffragante de Trani. Elle a titre de Duché, a-

partenant à la maiſon de Caraffe ; & elle eſt conſidérable par la fertilité de ſon terroir & par la belle vaiſſelle de Fayence qu'on y fait.

ANDRINOPLE. *Adrianopolis Hadrianopolis.* Ville de la Turquie en Europe. Elle eſt ſituée dans la Romanie, autrefois la Thrace, ſur la riviere de Mariza. Elle eſt grande, riche & aſſez belle, & la plus conſidérable de la Turquie en Europe, aprés Conſtantinople. Elle n'a pourtant pour ſa défence que de ſimples murailles flanquées de tours, dont les unes ſont quarées & les autres ſont rondes. Amurath I. la prit l'an 1361. & la fit le ſiége de l'Empire Ottoman. Elle a poſſédé cèt honneur juſqu'en l'an 1453. que Conſtantinople fût priſe par Mahomet II. Andrinople eſt une ville fort ancienne. Elle a été apellée *Oreſta*, d'Oreſte ſon fondateur, & enſuite *Uſcuda* & *Uſcudama*; mais ayant été preſque ruinée par un tremblement de terre, l'Empereur Adrien, qui la repara, luy fit porter ſon nom. Elle a été Archiépiſcopale.

ANDRO. *Andros*, *Andria.* Ville de la Turquie en Europe. Elle eſt ſituée dans une Ile de même nom, & a un Evêché ſuffragant d'Athenes, & qui demande ſa confirmation au Pape, comme on l'aſſeure. L'Ile d'Andro dans laquelle cette ville eſt ſituée, eſt une de celles de l'Archipel ou mer Egée. Elle n'eſt pas grande, mais elle eſt très fertile. Ses habitans ſont des Chrêtiens Grecs & Latins, & des Turcs, de l'Empire deſquels elle dépend.

ANDROSEN. voyez *Ardroſen.*

ANDUJAR. voyez *Anduxar.*

ANDUSE. *Anduſa.* Ville de France, ſituée dans le Bas Languedoc, ſur le Gardon d'Anduſe, à deux lieuës d'Alais, & à ſix de Nîmes. Elle a été forte autrefois; mais Louis XIII. en fit demolir les murailles.

ANDUXAR. *Anduxaria.* Ville avec un bon château. Elle eſt dans l'Andalouſie, en Eſpagne, ſur le Guadalquivir, ſur lequel elle a un pont à douze ou treize lieuës au deſſus de la ville de Cordouë. Cette ville eſt aſſez bonne. Elle s'eſt agrandie des ruïnes de la ville nommée anciennement *Iliturgis*, *Illiturgis*, & *Ilurgis*, qui étoit à une lieuë d'Anduxar, au lieu qu'on apelle *Anduxar el Vecijo* ou *los Villares.* Iliturgis fût ruïnée par Scipion, parce qu'elle avoit embraſſé le parti des Carthaginois.

ANDUZE. voyez *Anduſe.*

ANECIAQUAINS. voyez *Anſiquains.*

ANEGADA. *Anegada.* Ile de l'Amerique. C'eſt une des Antilles, ſituée dans la mer de Nort, environ à quinze lieuës de celle de Porto Ricco, du côté de l'orient.

ANEMORA. voyez *Scalmure.*

ANENAS. voyez *Andenes.*

ANET. *Anetum.* Bourg de France, ſitué ſur la riviere d'Eure, dans l'Ile de France, aux confins de la Normandie. Henry II. qui l'érigea en Principauté en faveur de Diane de Poitiers, y fit bâtir un fort magnifique château. On y voit ſur le portail une grande horloge, où un cerf de bronze ſonne les heures avec le pié, étant précédé par une meute de quinze ou dix-huit chiens, qui abaient. Elle a été aux Ducs de Vendôme. Elle apartient maintenant au Roy, & Mr. le Dauphin y va ſouvent prendre le divertiſſement de la chaſſe.

ANEWOLONDANE. *Anevolondana.* Petite Ile de la mer des Indes. Elle eſt ſur la côte de celle de Ceylan, au midi de celle de Calpentyn, dont elle n'eſt ſeparée que par un petit canal.

ANFE & ANAFFE. *Anfa.* Ville du Royaume de Fez, en Afrique. Elle eſt ſituée ſur un petit golfe de la mer Atlantique, dans la Province de Temeſne. Ses habitans étoient autrefois de grands pirates; ce qui obligea Alfonſe Roy de Portugal, d'y envoyer l'an 1468. dix-mille ſoldats, qui la brûlerent, étant abandonnée par ſes habitans. Elle n'eſt plus aujourd'huy qu'un miſerable bourg.

ANFILO A. voyez *Jerovilia.*

ANGAD, & HANGAD. *Angada*, *Hangada.* Deſert de la Barbarie. Il eſt dans le Telenſin, Province du Royaume d'Alger.

ANGAMALE. *Angamala.* Ville des Indes Orientales. Elle eſt dans la côte de Malabar, partie de la Presqu'Ile de deçà le Gange. Angamala & les montagnes voiſines ſont habitées par des Chrêtiens, qu'on apelle de S. Thomas. Elle a eu un Evêché ſuffragant de Goa; mais le Pape Paul V. changea l'an 1609. ſon ſiége Epiſcopal, en un ſiége Archiépiſcopal, qui fût établi à Cranganor, pour tous les Chrêtiens de S. Thomas.

ANGARA. voyez *Ancyre.*

ANGASMAIO. *Angaſmaius.* Riviere de l'Amerique Meridionale. Elle coule dans le Popajan aux confins du Perou.

ANGELES, los ANGELES, ou la Puebla de los Angeles; c'eſt à dire, la Colonie ou la ville des Anges. *Angelopolis.* Ville de l'Amerique Septentrionale, ſituée dans la Province de Tlaſcala, qu'on nomme auſſi la Province de los Angeles, à vingt lieuës de la ville de Mexique, en tirant vers celle de S. Juan d'Ulva. Cette

te ville, que les Indiens nommoient *Cuetlaxcoapan*, c'eſt à dire, *couleuvre dans l'eau*; parce qu'une de ſes deux fontaines avoit des eaux fort mal ſaines, fût entiérement dépeuplée par la rigueur des Eſpagnols; mais l'an 1530. Dom Antoine de Mendoça, Viceroy du Mexique, la rétablit, luy donna le nom qu'elle porte maintenant, & la repeupla, partie par des Eſpagnols, partie en rapellant par la douçeur ſes habitans fugitifs. Elle eſt fort peuplée, à cauſe de la bonté de ſon air; & elle eſt conſidérable par les draps qu'on y fabrique, qui ſont auſſi beaux que ceux d'Eſpagne, & par les fabriques des chapeaux, de la monoye, & des verres, laquelle eſt fort rare en Amerique. Il y a un Evêché qui rend vingt mille ducats de revenu, & qui en rendoit trente mille avant qu'on eut erigé celuy de Xalapa. Les Religieux y ſont en grand nombre. On y conte ſix couvents d'hommes, & quatre de filles, qui ſont tous extrémement riches.

ANGELES, la Province de los Angeles. voyez *Tlaſcala*, Province.

ANGERBOURG. *Angerburgum.* Petite ville de la Pruſſe Ducale. Elle eſt dans la Bartonie, aux confins de la Sudavie, ſur la riviere d'Angerap, & fort prés d'un grand lac, d'où cette riviere ſort. Angerbourg eſt defenduë par un bon château.

ANGEREN. voyez *Egern.*

ANGERMANIE. *Angermania.* Province de la Suede. Elle eſt entre la Bothnie, la Laponie, la Jemptie, la Medelpadie & le golfe Bothnique. Il n'y a dans toute l'Angermanie, que quelques bourgs de peu de conſidération.

ANGERMAND-FLODT. *Angermanus Fluvius.* Grande riviere de la Suede. Elle a ſa ſource dans la Laponie, traverſe toute l'Angermanie du couchant au levant, & ſe décharge dans le golfe de Bothnie, près des confins de la Medelpadie.

ANGERMUND. *Angermunda.* Petite ville avec un bon château. Elle eſt dans le Duché de Curlande, en Pologne, ſur la mer Baltique, à trois lieuës de la ville de Windaw, du côté du Septentrion.

ANGERMUND ou NEW ANGERMUND. *Angermunda Nova.* Petite ville de l'Electorat de Brandebourg, en Allemagne. Cette ville eſt dans la Province d'Ucker Marck, ſur la frontiére de la Moyenne Marche, & ſur la riviere de Welſe, à onze lieuës de la ville de Stetin, du côté du midi occidental.

ANGERS. *Andegava, Andegavum, Andes, Juliomagus Andium* ou *Andegavorum* ou *Andicavorum.* Ville de France ſituée dans l'Anjou, dont elle eſt la capitale, ſur la riviere de Mayenne, qui la partage en deux. Cette ville eſt grande, belle, & bien peuplée. Toutes ſes maiſons ſont couvertes d'ardoiſe, d'où eſt venu qu'on l'a apellée la *ville noire.* Entre ſes raretez d'architecture, on remarque le Portail de l'Egliſe de S. Maurice, où l'on voit trois clochers, dont celuy du milieu ſemble ſuſpendu, parce qu'il n'eſt apuyé que ſur les fondemens des deux autres. Angers eſt dominée par un bon château, où l'on enferme ſouvent les priſonniers d'Etat; & elle eſt ornée d'un Evêché ſuffragant de Tours, d'un Préſidial, d'un Bailliage, d'une Cour des monoyes, d'une Univerſité, & d'une de ces Academies Françoiſes qu'on nomme Academies royales ou des beaux eſprits, érigée par Louïs XIV. en 1685.

ANGHIERA. *Angleria.* Ville d'Italie, capitale du Comté d'Anghiera, Province du Duché de Milan. Cette ville eſt ſituée ſur le bord occidental du lac Majeur, fort prés de l'endroit où le Teſin ſort de ce lac. Elle eſt illuſtre pour avoir donné la naiſſance aux Galeaces, qui ont été Ducs de Milan.

ANGHIERA, (le Comté d') *Angleria Comitatus.* Grande Province du Duché de Milan, bornée au nort par les Gouvernemens des Suiſſes, en Italie, & par le Vallais; au couchant par la Vallée d'Aouſte; au midi par le Vercellois, & le Novarois; & à l'orient par le Milanois particulier, ou le Territoire de Milan. La partie orientale de ce païs comprend la grande Vallée de Seſſia & pluſieurs autres voiſines, qui paſſent ſous le même nom; & l'occidentale s'étend autour du lac Majeur. Tout ce païs fût érigé en Comté l'an 1397. par l'Empereur Wenceſlas, en faveur de Jean Galeas III. Il eſt fort fertile, & fort peuplé, & outre la ville d'Anghiera qui en eſt la capitale, on y voit encore celles d'Arona, de Vogogne, de Domo d'Oſcela, & de Margozzo.

ANGITOLA, (la Rocca d') *Agitula.* Bourg de la Calabre Ultérieure, Province du Royaume de Naples. Il eſt ſitué ſur une riviere qui porte ſon nom, & qui ſe décharge peu aprés dans le golfe de S. Euphemie; & il eſt éloigné environ de deux lieuës de la ville de Monte Leone, du côté du nort. On croit qu'Agitola eſt la petite ville des Brutiens qu'on nommoit *Criſſa.*

ANGLE. *Angla.* Bourg du Poitou, en France. Ce bourg a une abbaïe, & eſt ſitué ſur la riviere d'Anglin, aux confins de la Touraine

& du Limouſin; environ à neuf lieuës de Poitiers du côté du levant.

ANGLEN. *Anglia*, *Anglia Minor*. Petit Païs du Duché de Sleswick. Il eſt entre la ville de Sleswick, celle de Flensbourg, & la mer Baltique. Il conſerve encore le nom des anciens Angles ou Anglois, qui en étoient les habitans, & qui ayant envahi la partie méridionale de la Grand' Bretagne, lui ont enfin donné le nom d'Angleterre.

ANGLESEY, (L'Ile d') *Mona Inſula*. Cette Ile eſt dans la mer d'Irlande, & n'eſt ſeparée du Comté de Caernarvan, que par le détroit de Menay, large environ d'un mille. Les Bretons l'apelloient *Mon*; mais les Anglo-Saxons s'en étant emparez, luy donnerent le nom qu'elle porte aujourd'huy. Elle n'a pas davantage de ſept lieuës de long, & cinq de large; mais elle eſt fort bien peuplée. On y conte jusqu'à ſoixante & quatorze villages, outre les bourgs de Newbourg, d'Aberfraw, & de Beaumarish qui en eſt le lieu principal. Angleſey eſt un des Comtez de la Principauté de Galles, & dépend de l'Evêché de Bangor pour le Spirituel.

ANGLETERRE. *Anglia*. C'eſt un grand païs, qui ocupe toute la partie méridionale de l'Ile de la grand' Bretagne. Sous la domination des Romains il porta le nom de *Bretagne Superieure*, ou *Citeriere*, ou *Méridionale*, pour la diſtinguer de l'Ecoſſe, qui étoit la *Bretagne Inferieure*, *Citerieure* & *Septentrionale*. Les Anglo-Saxons s'en étant rendus les maîtres environ l'an 428. y fonderent ſept Royaumes, auſquels ils donnerent des noms differens; mais le Roy Egbert ayant reüni tous ces Royaumes ſous ſon authorité, ordonna l'an 801. qu'on apelleroit tout ce païs *Angleterre*. Ce nom s'étendit enſuite ſur la Principauté de Galles, qui ſe ſoûmit aux Rois d'Angleterre ſous Edouard I. l'an 1283. Ce païs eſt renfermé entre le 50. & le 56. dégrez de latitude, & entre le 14. & demi & le 23. de longitude. Il eſt borné au nort par l'Ecoſſe, dont les rivieres de Sol-way & de Tuwede avec les monts Cheviotes la ſeparent. Il eſt baigné par la mer de tous les autres côtez. Il a au levant celle d'Allemagne, au midi celle de Bretagne, & au couchant celle d'Irlande. Sa forme aproche de celle d'une Piramide, dont la baſe, qui eſt le long de la mer de Bretagne, peut avoir ſoixante & ſeize lieuës; & ſa hauteur, depuis l'Ile de Wigt jusqu'à la ville de Barwick, eſt de cent ſix lieuës. La ſituation de ce païs fait aſſez juger, que les chaleurs ne peuvent pas y être incommodes. Le froid ne l'eſt pas autant que le climat pourroit le faire craindre; car les nuages qui y regnent fort ſouvent, & qui en rendent l'air un peu groſſier, le temperent ſi fort, qu'on y laiſſe jour & nuit les beſtiaux à la campagne, pendant neuf mois de l'année. Le terroir eſt extrémement fertile, & ſes montagnes mêmes, où l'on trouve par tout de fort bons pâturages. A la reſerve du vin, en place duquel on y boit la meilleure bierre de tout le nort, du cidre & de l'hidromel. Ce païs produit très abondanment les choſes neceſſaires à ſes habitans, blé, orge, chanvre, beſtiaux, en ſi grande quantité qu'on vit presque pour rien dans les lieux un peu éloignez de Londres. Il nourrit une grande quantité de beaux & bons chevaux pour le ſervice. Ses dogues ſont les meilleurs chiens de l'Europe, les plus forts & les plus ardents. Ses mines d'étain de Cornouaille ſont fort celebres, & d'un grand revenu. Il y en a encore de fer, de plomb & de cuivre, qui ſont aſſez bonnes, & de charbon de pierre, dont on fait un fort grand uſage. Il n'y a point de loups; on a pris ſoin il y a long tems de les exterminer. Auſſi on y voit une quantité incroiable de brebis, dont la laine eſt très fine, comme il paroit par les beaux draps qu'on en fait. On y voit une grande quantité de cignes dans les lacs & ſur les rivieres; mais il eſt defendu de les tuer ſous de groſſes peines. Ses côtes ſont fort poiſſonneuſes. On y pêche entr'autres une ſi grande quantité de harengs, qu'elle ſuffit pour ſatisfaire les pêcheurs Anglois & Hollandois. On y trouve auſſi une fort grande quantité d'huitres. L'Angleterre eſt bien pourveuë de rivieres, où l'on prend de fort gros ſaumons & en quantité. Les plus remarquables ſont la Tamiſe, la Saverne & l'Humbre. Le Gouvernement de l'Angleterre eſt monarchique, & la couronne y eſt hereditaire. Elle apartient même aux filles, à defaut des mâles, & aux plus proches parens, quand les Rois meurent ſans famille. Mais la puiſſance des Rois d'Angleterre n'eſt pas deſpotique & arbitraire. Ils ne ſont pas les maîtres abſolus des biens, de l'honneur & de la vie de leurs ſujets; leur puiſſance eſt limitée & bornée par les loix. Ils diſpoſent de toutes les charges Eccleſiaſtiques, Politiques & Militaires; la juſtice ſe rend en leur nom; ils envoyent, & ils reçoivent les Ambaſſadeurs; ils font des alliances, la paix, la treve, & même la guerre, quand il leur plaît, pourveu qu'ils la faſſent à leurs dépends & du revenu qui leur eſt aſſigné & fixé. Mais ils n'ont pas le droit de faire des impoſitions ſur l'Etat, de caſſer les loix anciennes ni d'en faire de nouvelles. Tout cela ne ſe peut faire que du conſente-

ment.

ment de tout le corps de la nation, repreſenté par le Parlement. Cèt auguſte & célébre Parlement eſt ce qu'on apelle ailleurs les Etats du païs. Il ne s'aſſemble que par ordre du Roy; & quand il eſt aſſemblé, le Roy a le pouvoir de le proroger pour un certain tems, ou de le caſſer. Au premier cas le Parlement recommence ſans nouvel ordre ſes ſeances, dès que le tems marque eſt expiré; & au dernier il faut que le Roy le convoque derechef, & qu'il ſe faſſe une nouvelle élection des membres qui doivent le compoſer. Il eſt diviſé en deux chambres. La *Chambre Haute*, qu'on apelle la *Chambre des Seigneurs*, eſt compoſée des Seigneurs Eccleſiaſtiques & ſeculiers, Princes du ſang, grands Officiers de la couronne, Ducs, Marquis, Comtes, Vicomtes, Barons, Archévêques & Evêques, qui ſont membres de cette chambre en vertu de leur dignité. La *Chambre Baſſe*, qu'on nomme auſſi la *Chambre des Communes*, eſt une aſſemblée des deputez des Comtez, des villes, & des bourgs royaux. Ces deux chambres déliberent ſeparement ſur les mêmes affaires, & ſe communiquent leurs reſolutions. Lors qu'elles s'accordent ſur une affaire, elles preſentent leur déliberation au Roy, qui peut la confirmer par ſon conſentement, ſans lequel elle eſt anéantie. Le concours du conſentement de ces trois puiſſances, du Roy & des deux chambres du Parlement, eſt abſolument neceſſaire pour accorder au Roy des ſubſides extraordinaires, pour faire des nouvelles impoſitions ſur l'Etat, pour caſſer les loix anciennes, & pour en établir des nouvelles. Ce ſage tempérament n'eſt pas un obſtacle à la grandeur des Rois d'Angleterre. L'experience fait voir qu'ils obtiennent toûjours ce qu'ils veulent de leur Parlement, pourveu qu'ils n'entreprennent pas d'opprimer la liberté du peuple. Le Royaume d'Angleterre comprend, outre l'Angleterre dont nous venons de parler, pluſieurs autres païs conſidérables. Les îles de Silley ou Sorlingues, qui ſont au couchant de l'Angleterre; celles de Jerſey & de Gerneſey vers la côte de Normandie; & celles de Man & d'Angleſey dans la mer d'Irlande, en ſont des dependances. Le Royaume d'Irlande en dépend auſſi. Enfin l'Angleterre poſſede encore de grands & bons païs dans l'Amerique, la Nouvelle Angleterre, la Nouvelle Yorck, ou les Nouveaux Païs-Bas, la Virginie, les îles Bermudes, la Jamaïque, & quelques autres moins conſidérables, quelques places ſur la côte de la Guinée, & quelques autres dans les Indes Orientales. De ſorte que l'Angleterre eſt un des plus puiſſans Etats de l'Europe, particuliérement depuis que l'Ecoſſe, qui l'affoibliſſoit autrefois par des frequentes guerres, reconnoît un même Souverain qu'elle, quoy qu'elle faſſe toûjours un Etat ſeparé. Le Roy d'Angleterre n'entretient, en temps de paix, qu'un fort petit nombre de troupes reglées pour la garde de ſa perſonne & de ſes places; mais il a toûjours une milice enrôlée, bien armée & bien exercée, par le moyen de laquelle il peut mettre ſur pied dans moins d'un mois, une armée de ſix-vingt mille hommes, de fort bonnes troupes. En tems de guerre il peut lever & entretenir des armées fort nombreuſes & fort belles, comme l'experience l'a fait voir de tout tems à ſes ennemis & à ſes alliez; mais ſes principales forces ſont du côté de la mer. On aſſeure qu'en un beſoin il peut équiper de cent à cent cinquante vaiſſeaux de guerre; & s'il n'eſt pas auſſi maître de la mer qu'il l'a été autrefois, cela ne vient pas de la diminution de ſes forces; mais de l'augmentation de celles des François & des Hollandois, qui ſont les ſeules puiſſances de l'Europe qui peuvent entrer en quelque concurrence avec luy de ce côté-là. Les Sciences ſont cultivées avec ſoin en Angleterre; les Univerſitez d'Oxford & de Camdbrige, qui ont place entre les plus célébres de l'Europe, & le grand nombre d'excellens écrits, dont les ſçavans Anglois enrichiſſent le public, en ſont des preuves inconteſtables. Les arts ne ſont pas negligez dans ce Royaume; & le commerce y fleurit extrémement, tant à cauſe de ſa ſituation & du grand nombre de ſes ports, qu'à cauſe de la liberté de conſcience dont tout le monde y jouït. A quoy on peut ajoûter, que presque tous les cadets de la nobleſſe, & ceux même des plus grandes maiſons, n'ayant ordinairement que des legats en argent, il y en a un grand nombre qui ſe jettent dans le commerce, lequel en Angleterre ne déroge point à la nobleſſe. La Religion de l'Angleterre eſt la Reformée. Elle y eſt diviſée en deux grandes branches, *l'Epiſcopale* & la *Presbyterienne*, qui ne ſont differentes qu'à l'égard du gouvernement Eccleſiaſtique, & de quelques ceremonies peu importantes. L'Epiſcopale y eſt dominante. Elle porte pour cette raiſon le titre de *Religion Anglicane*. Outre un grand nombre d'Eccleſiaſtiques inferieurs, elle a à ſa tête 24. Evêques & deux Archévêques, celuy d'Yorck, & celuy de Cantorbery Primat de toute l'Angleterre. Le Roy en eſt le chef; & c'eſt en cette qualité qu'il porte le glorieux titre de *Defenſeur de la foy*. On y voit auſſi un bon nombre de *Puritains* ou *Indépendans*, qui ne different des Presbyteriens qu'en ce qu'ils donnent moins

d'autorité qu'eux aux conſiſtoires & aux Synodes. Il y a enfin quelques Lutheriens, quelques Anabaptiſtes, qu'on nomme Quaquers, Trembleurs, &. des Juifs & des Papiſtes. Ces derniers, quoy que connus, n'y ſont pas inquietez le moins du monde dans la liberté de leur conſcience, ni même dans l'exercice de leur religion ; pourveu qu'ils le faſſent ſans oſtentation & ſans éclat. Tout le préjudice qu'ils reçoivent de leur Religion, c'eſt qu'elle les rend incapables d'entrer dans les charges publiques. Les Anglois ſont communement d'une taille avantageuſe & bien faits; ils ont l'eſprit ardent, prompt, apliqué & penetrant. Auſſi ils excellent dans tout ce qu'ils entreprennent, dans la guerre, dans les ſciences, dans les arts & dans le commerce. Ils ſont extrémement jaloux de leur Religion, de leur Liberté, & de leurs Privileges. Ils paſſent pour s'eſtimer & pour s'aimer un peu au delà de la bienſeance; ce qui fait qu'ils n'ont pas une grande eſtime ni une grande affection pour les étrangers. Ils ne laiſſent pas pourtant d'être humains & fort charitables. En particulier les gens de qualité y ſont civils, honnêtes, obligeans, genereux & liberaux; mais le peuple y a une fierté qui paroît un peu rude à ceux qui ne ſont pas accoutumez à ſes manieres. On diviſe l'Angleterre en 52. *Shires*, c'eſt à dire *Comtez*. Mais parce que ce grand nombre de Provinces, ne peut pas manquer d'embarraſſer la memoire, on peut la diviſer de la maniere qu'elle le fût lors que les Anglo-Saxons s'en furent rendus les maîtres, & en faire huit parties, qui ſont les Royaumes de Weſtſex, de Suſſex, de Kent, d'Eſſex, d'Eaſt-Angles, de Mercie, de Northumberland, & la Principauté de Galles. Les ſept Royaumes ſont l'Angleterre Propre, nommée anciennement *Locgrie*, & la Principauté de Galles eſt l'ancienne *Cambrie*. Le Weſt-Sex comprend les Comtez de Cornouaille, de Devon, de Somerſet, de Dorcheſter, de Wilt, de Bark & de Hant. Le Suſſex, comprend le Comté de ce nom & celuy de Surrey. Le Kent eſt renfermé dans le Comté de même nom. L'Eſſex renferme les Comtez d'Eſſex, de Middelſex & d'Hartford. L'Eaſt-Angles a ceux de Suffolck, de Nortfolck & de Cambridge. La Mercie a 18. Comtez, qui ſont Lincolne, Nottingham, Darbye, Cheſter, Staffort, Shrop, Worcheſter, Hereford, Monmouth, Glocester, Oxford, Buckingham, Bedford, Huntington, Northampton, Rutland, Leiceſter & Warwick. Le Northumberland renferme ces 6. Comtez, Yorck, Durham, Northumberland, Cumberland, Weſtmorland & Lancaſtre. La Principauté de Galles en a 12. Flint, Denbigh, Carnarvan, Merioneth, Cardigan, Penbrock, Caermarden, Glamorgan, Brecknock, Radnor, & Mongommery, auſquels on ajoûte l'Iſle d'Angleſey.

ANGLETERRE, Nouvelle Angleterre. *Anglia Nova.* C'eſt une contrée du Canada, en l'Amerique Septentrionale. Elle eſt bornée au nort & au couchant par la Nouvelle France Propre, au midi par la Nouvelle York ou le Nouveau Païs-Bas, & au levant par la mer de Nort. Ce païs peut avoir vingt & trois lieuës de côtes, & un peu moins de profondeur dans les terres. Sa principale riviere porte le nom de Quinebequin, & ſes habitans naturels celuy d'Almouchicois. Les Anglois y ont pluſieurs bonnes colonies, dont les plus conſidérables ſont Boſton ou la Nouvelle Londres capitale, Charleſtown, Dorcheſter, Cambridge, le Fort S. George, la Nouvelle Plimouth, Reading & Salem.

ANGLONA. *Anglona.* C'étoit autrefois une ville Epiſcopale de la Lucanie, en Italie. Il n'y reſte plus qu'une Egliſe, & un vieux château, ſituez dans la Baſilicate, Province du Royaume de Naples, à quatre ou cinq lieuës de la ville de Turſi, qui luy a ſuccedé en la dignité Epiſcopale.

ANGLURE. *Anglura.* Bourg ou petite ville de France. Ce lieu eſt dans la Champagne, ſur la riviere d'Aube, où il a un pont environ à huit lieuës de la ville de Troyes, du côté du ſeptentrion.

ANGOLA. *Angola*, Païs d'Afrique, ſitué dans la Baſſe Ethiopie, le long de la mer de Congo. Ce païs dépendoit autrefois du Royaume de Congo; mais il en a ſecoué le joug depuis environ cent cinquante ans, & il a ſon Roy particulier, qui paye pourtant une eſpece de tribut par forme de preſent annuel au Roy de Congo. Le Royaume d'Angola eſt borné au nort par celuy de Congo, au couchant par celuy de Malemba, & au midi par celuy de Mataman; & la mer le baigne au couchant. Ce Royaume a environ quatre vingt lieuës de long, & autant de large. Ses habitans ſont extrémement groſſiers, mais robuſtes. Ils ſont en ſi grand nombre, que les Portugais en tirent tous les ans vingt ou vingt cinq mille eſclaves. Il y en a pluſieurs qui ſont Chrêtiens, mais ſans connoiſſance du Chriſtianiſme, comme dans le Congo. On y trouve dans les montagnes de Cambambe de fort bonnes mines d'argent, où les Portugais font travailler. Ses villes ſont Dongo ou Engazze, capitale, Maſſagan, Mochima, Quicongo, & Benguela.

ANGOTE, le Royaume d'Angote. *Angotinum Regnum.* Province de l'Abiſſinie, en Afri-

Afrique. Sanſon dans ſes grandes cartes la met entre les Royaumes de Tigre, de Bagamedri, de Balaguenze, de Xoa, de Fatigar & de Dobas. Il n'y a rien de conſiderable dans le Royaume d'Angote, ſinon que, ſuivant quelques relations, il a été enlevé au Roy des Abiſſins par les peuples qu'on apelle Galles ou Giaques.

ANGOULESME. *Engoliſma*, *Inculiſma*, & *Ratiaſtum*. Ville de France, capitale de l'Angoumois. Elle eſt ſituée ſur une montagne dont la Charente baigne le pied, & elle eſt commandée par un bon château, deſtiné à la tenir en bride & à la defendre. Elle a titre de Duché, eſt ornée d'un Preſidial, d'une Senechauſſée, d'une Election, & d'un Evêché ſuffragant de Bourdeaux, & elle fait grand commerce du papier qui s'y fabrique.

ANGOUMOIS. *Engolismenſis Provincia*. Petite Province de France, compriſe dans le Gouvernement General de l'Orleanois. Elle eſt bornée par le Poitou, la Saintonge, le Perigord, le Limoſin & la Marche. Son étenduë du couchant au levant peut être de vingt lieuës, ſa plus grande largeur en ayant environ dix-ſept. La Charente y a ſa ſource, & en baigne une bonne partie. On y remarque les villes de Jarnac, Cognac, Chateauneuf, la Rochefaucaut & Angouleme, qui en eſt la capitale.

ANGOURI. voyez *Ancyre*.

ANGRA. *Angra*. Petite ville des Iles Açores. Elle eſt ſituée ſur la côte meridionale de la Tercere, a un bon port, une bonne citadelle, & un Evêché ſuffragant de Lisbonne, & elle eſt la capitale de toutes les Iles Açores.

ANGUIEN & ENGHIEN. *Angia*, *Anghia*. Petite ville des Païs-Bas. Elle eſt dans le Haynaut, vers les confins du Brabant & de la Flandre, entre Mons & Bruſſelles. C'eſt de cette ville qu'ont pris leur nom les aînez des Princes de Condé, qu'on a connu ſous le nom de Ducs d'Anguien.

ANGUILLARA. *Anguillara*. Bourg de l'Etat des Venitiens. Il eſt dans le Padouan, ſur l'Adige, à deux ou trois lieuës de Rovigo, vers le ſeptentrion. Ce bourg donne ſon nom à un petit lac qui en eſt fort proche.

ANGUILLARA. *Anguillara*. Petite ville de l'Etat de l'Egliſe, ſituée dans la Province du Patrimoine, ſur le lac de Bracciano, à l'endroit d'où la riviere d'Arone ſort de ce lac, & à cinq lieuës de la ville de Rome.

ANGUILLE. *Anguis*. Une des Iles Antilles, dans la Mer de Nort, en Amerique. Elle eſt droit à l'orient de celle de Porto Ricco, & dépend des Anglois.

ANGUS. *Anguſia*. Province de l'Ecoſſe Septentrionale. Elle eſt bornée au levant par la mer d'Allemagne, au nort par les Provinces de Mernis & de Marr, au couchant par le païs de Perth & de Gourée, & au midi par la riviere de Tay qui la ſepare de la Province de Fife. Le Comté d'Angus peut avoir dix lieuës de long, & neuf de large. Le terroir en eſt fertile, étant arroſé par la riviere d'Eske, & quelques autres moindres. Outre la ville de Brechin, qui en eſt la capitale, on y voit encore celles de Dundée & de Monroſe, & les bourgs royaux de Forfar & d'Arbroath.

ANHALT, (la Principauté d') *Principatus Anhaltinus*. Petit Etat de la Haute Saxe, en Allemagne. Il eſt entre le Duché de Saxe, le Comté de Mansfeld, le Landgraviat de Turinge, & les terres d'Alberſtat & de Magdebourg. La Principauté d'Anhalt peut avoir environ vingt & cinq lieuës du couchant au levant. Pour ſa largeur elle eſt generalement aſſez petite, & ſi fort inégale qu'on ne ſçauroit la déterminer. Ce païs eſt arroſé par l'Elbe & par la Sala, qui le rendent très fertile, principalement en grains, dont on fait quantité de bierre que l'on tranſporte dans les païs étrangers. Ses principales villes ſont Deſſaw, capitale, Zerbſt, Hartzkerode, Bernburg & Pleskaw, qui donnent le nom à cinq branches, auſquelles la maiſon d'Anhalt une des plus anciennes de l'Allemagne, ſe trouve maintenant diviſée.

ANHALT. *Anhaltinum Vetus*. Château de la Principauté d'Anhalt, à laquelle il a donné le nom. Il eſt ſur la riviere de Seske, au midi de la petite ville de Quedelimbourg; mais peu s'en faut qu'il ne ſoit entiérement ruiné.

ANHOLT. *Anholtium*. Petite ville des Provinces Unies, capitale d'une Seigneurie qui porte ſon nom. On trouve cette ville dans le Comté de Zutphen, prés de l'Evêché de Munſter & du Duché de Cleves, ſur l'ancien Iſſel, à trois lieuës de la ville d'Emerick, du côté de l'orient.

ANIAN, (le détroit d') *Anianum Fretum*. Détroit célébre, mais dont on ne ſçait pas bien la ſituation. Quelques uns le mettent entre la Terre de Jeſſo & la grande Tartarie, à l'endroit où eſt le détroit de Jeſſo. Les autres le placent entre la Terre de Jeſſo & l'Amerique Septentrionale, ſous le 57. & 58. dégrez de latitude & le 250. de longitude, au couchant de la baye de Buttons & du Nouveau Danemarc; & enfin d'autres croyent qu'il eſt entre la côte Septentrionale de la Califurnie, l'Occidentale de l'Ameri-

merique Septentrionale, & la Terre de Jeſſo.

ANIAVA & ANIWA. *Aniava.* Cap du païs de Yupi, contrée de la Grande Tartarie. Ce cap s'avance beaucoup en mer, du ſeptentrion au midi, vers l'Ile qu'on apelle l'Ile des Etats, vis à vis du cap de la Croix, qui eſt en la Terre de Jeſſo.

ANJANG. voyez *Hanyang.*

ANJAR. *Anjara.* Gros bourg de la Turquie en Aſie. On le trouve ſur le chemin d'Alexandrette à la ville d'Alep. voyez *Avril.*

ANILCO. *Anilca.* Bourg de l'Amerique Septentrionale. Il eſt vers le milieu de la Floride, dans une contrée à laquelle il donne ſon nom, laquelle a ſon Prince particulier.

ANIMACHA. *Animacha.* Riviere de la Preſqu'Ile de l'Inde de deçà le Gange. Elle naît au Royaume de Calicut, baigne la petite ville d'Animacha, & ſe décharge dans l'Ocean Indien à ſix lieuës de Cranganor.

ANJOU. *Andegavia, Andegavienſis Ducatus.* Province de France, compriſe ſous le gouvernement general de l'Orleanois. Elle eſt bornée au nort par le Maine, au couchant par la Bretagne, au midi par le Poitou, & au levant par la Touraine. Cette Province peut avoir environ vingt & cinq lieuës de longueur, & vingt dans ſa plus grande largeur. Le terroir en eſt fort fertile. On en tire beaucoup du vin & des ardoiſes. Elle eſt baignée par un grand nombre de rivieres, dont les principales ſont la Mayenne, la Sarte, le Loir & la Loire. Cette derniere la diviſe en deux parties; l'*Anjou Inferieur*, où ſont les villes de Saumur, Briſac & le Pont de Cé; & l'*Anjou Superieur*, où l'on trouve les villes de la Fléche, de Beaufort, & celle d'Angers capitale de toute la Province. L'Anjou ſemble avoir tiré ſon nom des anciens *Andes* ou *Andegaves*, peuples de la Gaule, qui en étoient les habitans.

ANIS, (le Mont) *Anicius Mons.* Montagne du Velay, partie des Cevenes. Cette montagne fût connuë autrefois par la ville de *Ruefſium*, qui y étoit bâtie; & elle l'eſt maintenant par celle du Puy, qui y a été conſtruite aprés la ruïne de la précédente.

ANNA, & ANA. *Ana, Anna.* Ville de la Turquie en Aſie. Elle eſt ſur l'Euphrate, qui la partage en deux. La plus grande partie eſt dans l'Arabie deſerte, & la moindre dans l'Yerack Arabi. Elle a été grande & conſidérable par ſon commerce, & elle avoit un château ſur une des Iles que forme le fleuve; mais les Turcs l'ont preſque ruïnée.

ANNA. *Anna.* Ville de la Turquie en Aſie. Elle eſt ſur la riviere d'Aſtan, environ à ſoixante lieuës de la ville de Jamana, & à vingt & huit de celle de Balſora. Quelques cartes l'enferment dans l'Arabie Heureuſe, & d'autres la laiſſent dans la Deſerte.

ANNABERG. *Annaberga.* Bourg ou petite ville de la Haute Saxe. Ce lieu eſt dans la Miſnie, prés de la riviere de Schop & des confins de la Boheme, au midi de la ville de Meiſſen, & ſur la montagne qu'on apelle Scheneberg. Il a été fondé en 1497. & enſuite agrandi, pour la commodité de ceux qui travaillent aux mines voiſines, où l'on trouve pluſieurs bonnes veines d'argent, de même qu'à celles de Mariemberg, qui n'eſt qu'à une lieuë d'Annaberg.

ANNACIOUS. *Annaciugi.* Peuples de l'Amerique Meridionale. Ils habitent dans le Breſil, vers le Gouvernement de Porto Seguro.

ANNAM & ANNAN. voyez *Tunquin.*

ANNAN. *Annandus.* Riviere de l'Ecoſſe. Elle a ſa ſource dans la Province de Tuwedale, traverſe une petite partie de celle d'Eskedale, & toute celle d'Annandale, où elle baigne la ville d'Annan, & environ une lieuë au deſſous, elle ſe décharge dans le golfe de Solway.

ANNAN. *Annandum.* Petite ville de l'Ecoſſe Meridionale. Elle eſt ſituée prés du golfe de Solway, ſur la riviere d'Annan, dans la Province d'Annandale, dont elle eſt la capitale. Annan a droit d'élire deux députez pour le Parlement d'Ecoſſe.

ANNANDALE, c'eſt à dire, la Vallée d'Annan. *Annandia, Vallis Annandi.* Province de l'Ecoſſe Meridionale. Elle a l'Eskedale au levant, la Cluydesdale au nort, la Nithesdale au couchant, & au midi le golfe de Solway, qui la ſepare du Cumberland, Comté d'Angleterre. L'Annandale s'étend le long des deux bords de la riviere d'Annan, qui luy a donné le nom. Elle a de ſix à ſept lieuës de côte le long du golfe de Solway, & environ huit ou neuf de profondeur. La ville d'Annan, qui en eſt la capitale, & le bourg de Maban ont droit de députer pour le Parlement d'Ecoſſe.

ANNECY & ANECI. *Annecium.* Ville de la Savoye, ſituée entre la ville de Chambery & celle de Geneve, ſur le bord du lac d'Annecy, d'où ſortent pluſieurs canaux qui la traverſent & qui forment enſuite une riviere. Cette ville eſt agreable, preſque toute bâtie ſur des arcades, qui fourniſſent des promenoirs où l'on eſt à couvert des injures de l'air. Elle doit être aſſez grande, puis qu'outre l'Evêque & le chapitre de Geneve qui y font leur reſidence, on

y voit

y voit plusieurs Eglises collegiales & paroissiales, & pour le moins sept ou huit convents de l'un ou de l'autre sexe.

ANNECY, (le lac d') *Annecius Lacus.* Lac de la Savoye. Il est presque au milieu du Duché de Genevois, & prend son nom de la ville d'Annecy, qui est sur ses bords. Il peut avoir trois lieuës de long, & environ demi lieuë de large. Il est extrémement profond, ce qui joint à la froideur des eaux qui y descendent des montagnes dont il est environné, & qui sont presque toûjours couvertes de neige, peut être la cause, qu'il n'est pas beaucoup poissonneux.

ANNIBI, (le lac d') *Annibus Lacus.* Sanson dans ses petites cartes, & les autres Geographes, mettent ce lac dans la grande Tartarie, au pied des montagnes, & dans une contrée de même nom, au septentrion du lac de Kitay; mais dans la belle carte de la Tartarie, que Mr. Witsen a donné au public, on ne voit ni païs, ni montagnes, ni lac d'Annibi; ni même aucun lac, qui puisse bien repondre à celuy-là.

ANNOBON, (l'Ile d') *Annoboni Insula.* Ile de l'Afrique. Elle est dans la mer de Guinée, environ à soixante lieuës de l'Ile de S. Thomas, vers l'occident meridional. Les Portugais qui la possedent, luy donnerent le nom qu'elle porte; parce qu'ils la decouvrirent le premier jour de l'an.

ANNONAY. *Annonaum, Annoniacum.* Petite ville de France, située dans le Vivarois, sur la riviere de Deume, à deux lieuës de son embouchure dans le Rhône. Annonay a titre de Marquisat, & apartient à la maison de Vantadour.

ANNONE, ou Non & la Roque de Non. *Annona.* Bourg du Duché de Milan en Italie. Il est dans l'Alexandrin, sur la riviere de Tanaro, environ à trois lieuës au dessous de la ville d'Asti.

ANNONE & ANONE. voyez *Nono.*

ANOSSI. voyez *Carcanossi.*

ANOTH, & ANETH. *Anothia.* Une des Iles Sorlinguer, ou de Scilley, situées dans la mer Britannique, & à l'entrée de celle d'Irlande. Elle dépend des Anglois, de même que les autres Sorlinguer.

ANNOT ou ANOT. *Annotia.* Bourg ou petite ville de France. Elle est située dans les montagnes de la Provence, sur la petite riviere de Vaire, environ à trois lieuës de Glandevez ou d'Entrevaux. Annot est capitale d'une Viguerie, & a droit d'entrée dans les États de Provence.

ANOUT & ANHOLT. *Anotia, Anholta.* Ile du Danemarc. Elle est dans le Categat, à quinze lieuës de celle de Zeelande, du côté du nort. Cette Ile est petite, & toute environnée de bancs de sable, qui en rendent l'aproche dangereuse.

ANSA. *Alsa.* Riviere de l'Italie. Elle naît dans le Frioul, passe prés d'Aquilée, & se décharge ensuite dans le golfe de Venise. L'Empereur Constantin le Jeune a rendu cette riviere fameuse par sa ruïne. Il fût défait & tué prés de son embouchure par son frere Constance, qu'il avoit attaqué pour le dépouiller de sa portion de l'Empire.

ANSE. voyez *Ance.*

ANSEATIQUES ou HANSEATIQUES, (les villes) *Urbes Anseatica* ou *Hanseatica.* Ce sont des villes, qui dans les siecles passez s'étoient alliées pour le commerce. On ne sçait pas bien d'où elles avoient pris leur nom, si c'étoit d'un mot allemand, qui signifie *alliance*, où d'un d'un autre, qui signifie *prés de la mer*; parce que toutes ces villes alliées étoient sur la mer, ou sur des grands fleuves, par lesquels elles pouvoient trafiquer sur la mer. On asseure que cette Société a commencé à Breme l'an 1164. & qu'elle a renfermé non seulement plusieurs villes d'Allemagne; mais encore d'autres, situées en des Etats differens, Londres en Angleterre; Lisbonne en Portugal; Cadix, Seville & Barcelonne en Espagne; Marseille, Calais, Bourdaux, S. Malo, Rouën & Bayonne en France; Anvers, Bruges, Ostende, Dunquerque, Dort, Amsterdam & Rotterdam dans les Païs-Bas; Ligourne, Messine & Naples en Italie. Leur nombre est allé jusqu'à soixante & douze villes, & même selon d'autres jusqu'à quatrevingt. Elles ont été si puissantes, qu'on remarque que l'an 1428. elles équiperent deux cent cinquante navires, garnis de douze mille hommes de guerre pour faire la guerre à Eric Roy de Danemarc. Elles ont fait en divers tems, quelques autres entrepriſes de cette nature pour se defendre, ou pour maintenir la seureté de leur commerce. Cette Société s'est presque évanouïe peu à peu; les villes qui étoient hors de l'anceinte de l'Allemagne, s'étant séparées de l'alliance par ordre de leurs Souverains vers le commencement du XVII. siécle. La confédération fût reservée aux villes de la *Anse Teutone*, c'est à dire, aux villes d'Allemagne. Elles firent quatre metropoles, Lubeck, Brunswick, Cologne & Dantzick. Cette derniere, quoy que dependante en quelque chose de la Pologne, étant considerée comme une ville Impe-

riale. Lubeck etoit la capitale de cette confederation, le lieu de ſes aſſemblées, & du comptoir où l'on tenoit l'argent deſtiné aux depences communes. On aſſeure que cette confederation eſt preſque entierement diſſipée, & qu'elle ne ſubſiſte plus qu'entre les villes de Lubeck, Hambourg, Breme, Roſtok, Cologne & Dantzic.

ANSEDONIA. *Anſedonia, Anſidonia.* Bourg de la Toſcane, en Italie. Il eſt dans le Sienois, entre l'Etat delli Preſidii, & la Duché de Caſtro, ſur un petit golfe, formé à l'embouchure de la riviere de Peſcia dans la mer de Toſcane. On voit à Anſedonia les ruïnes de *Coſa*, qui étoit autrefois capitale d'un grand Comté, & qui fût ruïnée par Charlemagne.

ANSENE. *Anſena, Angira.* Petite ville de la Haute Egypte, en Afrique. Elle eſt ſituée ſur une montagne, prés du Nil, à vingt lieuës au deſſus de la ville du Caire.

ANSIANACTES. *Anſianacti.* Peuples de l'Afrique. Ils habitent dans l'Iſle de Madagaſcar, vers la côte occidentale, vis à vis de l'Iſle de S. Marie, & du cap de S. André.

ANSINA. voyez *Anſene.*

ANSIQUAINS, ANZICAINS. *Anſicani.* Peuples de la Haute Ethiopie, en Afrique. Ils ſont entre les Galles ou Giaques, qui les confinent au levant, le Royaume de Macoco au nort, celuy de Loango au couchant, & ils ont au midi celuy de Congo. On aſſeure que les Anſiquains ſont fort adroits & fort fidelles.

ANSIDIANO. *Anſidianum.* Bourg du Portugal, ſitué entre Coimbre & Tomar, ſur la montagne d'Anſidiado, qu'on nommoit autrefois *Tapiaus Mons.*

ANSLO, ANSLOYE, Opſlo & Chriſtianie. *Anſloga, Chriſtiania.* Ville de la Norvegue, dont elle eſt la capitale. Elle eſt dans la Province d'Aggerhus, ſur le fonds du golfe d'Anſlo, qui a environ 240. mille de long du ſeptentrion au midi. Elle n'eſt ſeparée que par une petite riviere du Château d'Aggerhus. où le gouverneur fait ſa reſidence. Cette ville, qui a un Evêché ſuffragant de Drontheim, fût preſque entierement conſumée ſous le regne de Chriſtian IV. Roy de Danemarc. Ce Prince l'ayant fait rebâtir l'an 1614. elle prit en reconnoiſſance le nom de Chriſtianſtad ou Chriſtianie, c'eſt à dire, ville de Chriſtian.

ANSPACH, ONSPACH, & ONOLTZBACK. (le Marquiſat d'). *Marquionatus Onoldinus* ou *Onſpachenſis.* Petit Etat de la Franconie, en Allemagne. Il eſt borné au nort par l'Evêché de Wurtsbourg, & par celuy de Bamberg, qui le confine auſſi au couchant. Il a au ſud les Comtez d'Holach, & d'Oeting, avec l'Evêché d'Aichſtet; & au levant le Palatinat de Baviere, & le Territoire de Nuremberg. Ce païs peut avoir environ vingt & deux lieuës d'orient en occident, & ſix ou ſept du ſud au nort, ſans y comprendre quelques petits quartiers, qui s'enchaſſent dans les Etats voiſins. Le païs en eſt beau & bon; outre la ville d'Anſpach, qui en eſt la capitale, on y voit encore Kreglin, Schwaſbach, Kreilsheim, Rot & Waſſer-Truding. Pour Winsheim & Rotenbourg, qui y ſont enclavées, elles n'en dependent pas; ce ſont deux villes Imperiales & libres. Les Marquis d'Anſpach ſont de la maiſon de Brandebourg, ils portent le titre de Burgraves de Nurenberg, & ſuivent dans la Religion la Confeſſion d'Ausbourg. voyez *Culembach*, Marquiſat.

ANTACON lac, voyez *Alexandrie*, (lac d')

ANTALI. voyez *Satalia.*

ANTAP. voyez *Seveſte.*

ANTARTIQUES, les Terres Antartiques, ou Auſtrales. *Regiones Antarctica & Auſtrales.* On nomme Terres Antartiques, la partie des Terres Inconnuës qui ſont vers le Pole Antarctique, au midi de nôtre continent & de celuy de l'Amerique. On juge que ces terres ſont auſſi grandes & auſſi peuplées que l'Amerique; mais on n'en connoît que quelques côtes, qui ſont entre l'Aſie & l'Amerique. Les Eſpagnols en ont decouvert la *Terre Auſtrale du S. Eſprit*, ou la *Terre de Quir*, & les *iles de Salomon*; & les Hollandois, la *Nouvelle Hollande*, où ſont la *Terre de Concorde*, & la *Terre de Nuits.* Ils ont encore decouvert la *Terre de Diemens*, la *Carpentaire* & la *Nouvelle Zeelande.* Mais le peu d'eſperance qu'on a eu de trouver des threſors dans ces vaſtes terres, ou la ferocité de leurs habitans, dont on a fait quelquefois des facheuſes épreuves, ſont la cauſe, qu'on n'a pas fait des établiſſemens ſur ces côtes découvertes, & qu'on ne s'eſt pas attaché à découvrir les autres, qu'on preſume être au midi de l'Afrique, & de l'Amerique.

ANTASTORAIS & ANTATOQUES. *Antatoqui.* Peuples de l'Amerique Septentrionale. On les met dans la Nouvelle York partie du Canada pris en general.

ANTAVARES. *Antavares.* Peuples de l'Afrique. Ils habitent dans l'Iſle de Madagaſcar, vers la côte orientale, le long de la riviere de Mananzaray. Leur païs eſt fort peuplé, & fort fer-

fertile. On asseure même qu'on y a veu de poudre d'or. Les François s'y étoient établis; mais ils y furent massacrez par la trahison des Antavares.

ANTE. *Anta.* Petite riviere de France. Elle baigne Falaise, en Normandie; & se jette dans la Dive, un peu au dessous du bourg de S. Pierre.

ANTE ou TAKORAY. *Anta. Takoraium.* Petite ville de la Guinée, en Afrique. Elle a un bon port sur la côte de la contrée, qu'on nomme la Côte d'or; & elle n'est éloignée que de trois lieuës du cap des trois pointes, en tirant vers le fort de S. George de la Mine.

ANTEDONE. *Anthedon.* Petite ville de la Grece. Elle est dans l'Achaie, ou Livadie, sur la côte du golfe de Negrepont, entre la ville de ce nom & celle de Talandi.

ANTEQUERA. *Anticaria, Antiquaria.* Petite ville du Royaume de Grenade, en Espagne. Elle est située sur la petite riviere, & le lac d'Antequera, au penchant d'une coline, où l'on voit un vieux château, qui domine la ville. Il y a prés d'Antequera, que quelques Geographes prennent pour l'ancienne *Singilia*, des bonnes Salines, & des eaux minerales qui sont estimées.

ANTEQUERA, Nouvelle Antequera. *Anticaria*, ou *Antiquaria Nova.* Ville de l'Audience de Mexique. Elle est dans la Province de Guaxaca, & fort peu considerable. Baudrand la confond avec la ville de Guaxaca; mais elles sont distinguës, comme cela paroît par la relation de Thomas Gage, qui a été à toutes les deux, 2. partie pag. 70.

ANTESSA. *Antissa.* Village de la Turquie en Europe. Il est sur la côte septentrionale de l'Ile de Metelin, une de celles de l'Archipel. Antessa étoit autrefois une ville Episcopale suffragante de Metelin, & le terrain sur lequel elle est bâtie, étoit une Ile séparée de celle de Metelin, mais le canal qui les separoit a été comblé par les sables.

ANTHILL. *Antilia.* Bourg d'Angleterre, situé dans le Comté de Bedfort, à deux petites lieuës de la ville de ce nom, du côté du midi.

ANTHIOS. *Antinoe, Antios, Antinoopolis, & Adrianopolis.* Ville de l'Ancienne Thebaïde, maintenant Haute Egypte. Cette ville fût bâtie ou retablie par l'Empereur Adrien, qui luy donna le nom d'Antinoe, homme qu'il aimoit. Elle étoit grande & bien peuplée; on y contoit jusqu'à douze monasteres de filles, & elle avoit un Evêché suffragant de Thebes. Elle est maintenant détruite. On en voit les ruïnes, selon quelques-uns à dix lieuës du Nil, ou à quarante-neuf selon d'autres, du côté du levant. Si on ajoûte que d'autres Geographes la mettent sur le Nil, ou avoüera que sa situation est tres incertaine.

ANTIBE. *Antipolis.* Ville de France. Elle est sur la côte de la Provence, aux confins du Comté de Nice, environ à six lieuës de la ville de ce nom. Antibe est une ville fortifiée, elle a une bonne citadelle, & un port fort seur. Elle avoit autrefois un Evêché, dont le siege a été transferé à Grasse.

ANTICOSTI, ANTISCOTI, ou l'Ile de l'Assomption. *Anticostia, Antiscotia, Assumptionis insula.* Ile de l'Amerique Septentrionale. Elle est en la Nouvelle France, dans le golfe de S. Laurens, entre l'Ile de Terre Neuve, & la côte du Canada Propre. Elle peut avoir trente-cinq lieuës de long, & environ sept de large. Les François en sont les maîtres, & y ont établi quelques colonies.

ANTICYRE. *Anticyra, Anticyra.* Ile de l'Archipel. Elle est dans le golfe de Zeiton, entre les côtes de l'Ile de Negrepont, & celles de la Thessalie. Cette Ile étoit fertile en Hellebore; de là étoit venu, qu'on disoit aux gens *d'aller à Anticyre*, quand on les vouloit accuser de folie, dont l'Hellebore est un remede.

ANTIFELLO. *Antiphellus.* Petite ville, & fort peu peuplée. Elle est sur la côte de la Natolie, en Asie, entre la ville de Patera & celle de Gorranto. Antifello a eu autrefois un siege Episcopal, suffragant de Mire.

ANTIGNANO. voyez *Posilipo*, *Monte Posilipo.*

ANTIGOA. *Antigua.* Ile de l'Amerique, située dans la mer de Nort, entre la Barbade, la Guadaloupe, & la Desirée. Elle est une des Antilles, & a six ou sept lieuës de long, sur une largeur inégale. Elle est de difficile accés, à cause des rochers qui l'environnent. On l'a creüe inhabitable; parce qu'on n'y voyoit point d'eau douce. Les Anglois y en ont trouvé, & s'y sont établis.

ANTIGOCA. *Antigonia.* Petite ville de la Turquie en Europe. Elle est dans la Macedoine au septentrion occidental de Salonichi. Pinet pretend qu'on la nomme aujourd'huy *Cojogna.*

ANTIGUEDA. *Antigua.* Village d'Espagne. Il est dans le Territoire de Burgos, en la Castille Vieille.

ANTILIBAN. *Antilibanus.* Montagne

de la Turquie en Asie. Elle est dans la Syrie. La Vallée d'Abellinas, où coule la riviere de Farfar la separe des montagnes du Liban. L'Antiliban est fort étendu, a plusieurs vallées fort fertiles, & il est habité par des Druses, ou Drusiens, qui sont de demi-Chrêtiens, & qui se disent descendus des François qui entreprirent la conquete de la Palestine, voyez *Druses*.

ANTILLES. *Antilla*. C'est un grand amas d'Iles de l'Amerique. Elles sont dans la mer de Nort, & s'étendent en forme de demi cercle, depuis l'Ile de Porto Ricco exclusivement, jusqu'aux côtes de la Province de Venezuola, en Terre Ferme. Elles ont été découvertes par Christophle Colomb l'an 1493. & apellées *Antilles*, ou pour marquer qu'elles sont devant les grandes Iles qu'on trouve à leur couchant, ou peut-être, pour dire qu'on les trouve devant le Continent de l'Amerique. On les nomme aussi *Caribes*, *Caribanes*, & *Cannibales*, du nom de leurs anciens habitans; quelques-uns même les apellent *Camercanes*. On les distingue en deux parties; en Iles de *Barlovento*, c'est à dire les *Isles du vent*, & l'on comprend sous elles toutes les Antilles qui regardent le levant, & qui se suivent les unes les autres du septentrion au midi. On apelle les autres qui regardent l'Amerique Meridionale, & qui se suivent du levant au couchant, les Iles de *Sottavento*, c'est à dire, les Iles qui sont *sous le vent*. Au reste, quelques Geographes comprennent les Iles *Lucayes* sous les Antilles, & de plus celles de Porto Ricco, d'Hispaniola, de Cuba, & la Jamaique, qu'ils apellent les *grandes Antilles*. Les Antilles propres, ou petites Antilles, sont fort fertiles en toutes les choses necessaires pour la vie, & on en tire quantité du sucre & du tabac. On n'y voit jamais de la glace; & on asseure que les chaleurs n'y sont jamais plus incommodes qu'elles le sont en France au mois de Juillet. Les Européens ont commencé à s'établir dans ces Iles l'an 1625. & ils en possedent maintenant les plus considerables. Les François sont maîtres de la Desiderade, de la Grenade, de la Guadaloupe, de Marigalante, de la Martinique, de S. Croix, de S. Alouzie ou Lucie, de S. Barthelemi. Ils possedent celle de S. Christophle en commun avec les Anglois, & celle de S. Martin avec les Hollandois. Les Anglois y ont celles d'Anguille, d'Antigoa, de Montferrat, de Meuvis ou Nieves, de Saba, de S. Eustache, la Barbade & la Barboude. Les Hollandois y possedent celles de Bon-Ayres, de Curassow, d'Oruba, & de Tabago ou Walcheren; la Marguarita & la Trinidad sont aux Espagnols, & celle de S. Thomas aux Danois. Les Caraïbes ont encore conservé celles de Bekia, de S. Vincent, & la Dominique. Les autres sont desertes, ou inconnuës.

ANTIMILO. *Antimelos*. Ile de l'Archipel, située un peu au septentrion de celle de Milo. Antimilo est petite, montagneuse & deserte. voyez *Thermia*.

ANTIO. voyez *Anzio*.

ANTIOCHE, (la grande) *Antiochia Magna, Theopolis*. Ville de la Turquie en Asie. Elle est située dans la Syrie, partie sur une petite éminence, & partie en la plaine, auprés de la riviere d'Oronte, ou de Farfar, qu'on y passe sur un pont de pierre. Elle est à douze lieuës de la mer, & à vingt & deux de la ville d'Alep, du côté du midi. Cette ville est fort ancienne. Sa situation dans une plaine tres fertile & tres agreable, parce qu'elle est entrecoupée d'un grand nombre de ruisseaux, l'avoit faite devenir une des principales villes de l'Orient; mais elle a été souvent ruinée par les Sarrasins, par les Perses, & sur tout par un grand nombre de tremblemens de terre, qui l'ont souvent bouleversée. Elle fût prise sur les Sarrasins l'an 1098. par les Chrêtiens Occidentaux, qui s'étoient mis dans l'esprits d'aller retirer la Terre Sainte des mains de ces infideles; & elle fût la capitale de la Principauté d'Antioche, qui avoit assez d'étenduë, & qui subsista jusqu'en l'an 1208. que le Sultan d'Egypte reprit cette ville. Antioche a été aussi tres considerable du côté de la Religion. Elle est une des premieres villes qui embrasserent le Christianisme; c'est là même où le nom de Chrêtien a pris sa naissance. Elle a été le siege d'un grand Patriarchat, qui s'étendoit dans tout l'Orient; mais elle n'est plus que l'ombre de ce qu'elle a été. Ses murailles sont encore assez entieres; mais on ne voit dans leur enceinte que quelques petits amas de maisons çà & là, en forme d'hameaux, parmi de grandes ruïnes. Elle est encore Patriarchale des Grecs; mais cette dignité, sous la tyrannie des Turcs, est peu de chose, & elle n'en a même que le nom, le Patriarche d'Antioche faisant sa residende à la ville de Damas.

ANTIOCHE. *Antiochia*. Petite ville de la Turquie en Asie. Elle est située dans la partie Septentrionale de la Syrie, au pied des montagnes, à l'endroit où le Mont Taurus & le Mont Aman se rencontrent, environ à trente six lieuës d'Ajazzo. Antioche a été une ville Episcopale.

ANTIOCHE, maintenant Tachiali. *Antiochia Mezandri*. Ville Episcopale de la Turquie

quie en Asie. Elle est dans la Natolie, sur la riviere de Modre, à vingt & trois lieuës de la ville d'Ephese, & entre celles de Laodicée & d'Aidinelli.

ANTIOCHE de Pisidie, qu'on nomme aujourd'huy Tachia ou Versagelli. *Antiochia Pisidia.* Ville Archiépiscopale de la Turquie en Asie. Elle est située dans la Caramanie, partie de la Natolie, à vingt lieuës de Cogni, du côté du couchant. Elle est aujourd'huy fort mal peuplée, & peu considerable.

ANTIOCHE. *Antiochia.* Petite ville des Espagnols, située dans le Gouvernement de Cartagene en la Terre Ferme, à quinze lieuës de la ville de S. Fé d'Antiochia, du côté du couchant. Cette ville est mal peuplée, & peu considerable.

ANTIOCHE, le Pertuis d'Antioche. *Fretum Antiochenum.* C'est un petit détroit de la mer de Gascogne. Il est entre la côte septentrionale de l'Isle d'Oleron, & la meridionale de celle de Ré.

ANTIOCHE DE MYGDONIE. voyez *Nisibis.*

ANTIOCHE, S. FE' D'ANTIOCHIA. voyez *S. Fé.*

ANTIOCHETTA. *Antiochia super Tragum.* Ville de la Turquie en Asie. Elle est sur la côte meridionale de la Natolie, dans le Beglerbeglic de Cypre, vis à vis de l'Isle de ce nom. Elle est Episcopale suffragante de Seleucie.

ANTIOPIA. *Hesron, Hason, Assor Antiopia,* & *Arama Assor.* Ville ancienne de la Palestine, située dans la Tribu de Nephtali, vers la frontiere de celle d'Aser, entre la ville de Tyr & celle de Bethsaida. Elle étoit autrefois la principale ville des Cananéens. Elle n'est maintenant qu'un miserable village.

ANTIPACHSU. *Paxus.* Petite Isle de la mer de Grece. Elle est sur la côte de l'Epire, prés de l'Isle de Paxu, entre celles de Corfou & de Cefalonie, vis à vis du golfe de l'Arta.

ANTIPARIO. *Antiparos.* Petite Isle de la Grece. Elle est dans l'Archipel, ou mer Egée, à l'occident de celle de Pario.

ANTIPATRIDE. *Antipatris, Antipatrida, Apollonia.* Ville de la Turquie, en Asie, située sur la côte de la Palestine, au septentrion de Jope ou Jaffa. Elle n'étoit qu'un bourg nommé *Caphar Salema,* prés duquel Judas Maccabée defit Nicanor. Herode le grand, qui l'agrandit & l'embellit, luy donna le nom d'Antipater son pere. Elle fût prise par les Chrêtiens Occidentaux l'an 1101. & honorée d'un Evêché suffragant de Cesarée; mais elle retomba au pouvoir des Infidelles l'an 1265. & elle n'est plus qu'un miserable village nommé *Arsûf* ou *Assur.*

ANTIPODES. *Antipodes.* On apelle ainsi les peuples qui sont éloignez les uns des autres de tout le diametre de la terre; en sorte que si les peuples, qui sont Antipodes les uns aux autres, s'enfonçoient jusqu'au centre de la terre, ils se rencontreroient par la plante des pieds. Ils ont le même meridien, ils sont sous le même parallele, & ont la même élevation du pole, mais les uns de l'Arctique & les autres de l'Antarctique. Et ainsi les uns ont la nuit lors que les autres ont le jour; & les uns ont l'hiver lors que les autres ont l'esté; à la reserve toutefois des Antipodes qu'on nomme *Antipodes Peri oeces,* qui habitent sous l'Equateur, & qui ont les mêmes saisons. Les Anciens Peres ont creu qu'il n'y avoit point d'antipodes, mais la découverte de l'Amerique a fait voir qu'ils se sont trompez.

ANTIPYRENE'ES. *Antipyrenei Montes.* C'est une Branche des monts Pyrenées. Elle commence au val de Capsir, où sont les sources de l'Aude, & s'étend de l'occident à l'orient, jusques au lac de Salces sur la côte de la Mediterranée, separant le Roussillon du Languedoc. On les nomme Antipyrenées; parce qu'ils sont directement opposez à la partie des vrais monts Pyrenées, qui separent le Roussillon de la Catalogne.

ANTIQUERA. voyez *Antequera.*

ANTISCOTI. voyez *Anticosti.*

ANTISSA. voyez *Antessa.*

ANTIVARI. *Antibarum.* Ville de la Dalmatie, située sur la côte du golfe de Venise, entre le golfe de Cattaro, & celuy du Drin. Elle avoit autrefois un Evêché, qui fût érigé, en Archevêché par le Pape Alexandre II. l'an 1062. Cette ville est maintenant sous la domination du Turc.

ANTITAUR. *Antitaurus.* Chaîne de montagnes de la Turquie en Asie. Ces montagnes sont dans la Natolie. Elles se separent du mont Taur à la source de la riviere de Cydne, & s'avancent vers le septentrion oriental, jusqu'à l'Euphrate; ayant au couchant les Beglerbeglics de Caramanie & de Siwas, & au levant celuy de Marasch. Elles sont opposées au veritable mont Taur, qui s'avançant du couchant au levant, separe le dernier Beglerbeglic de celuy de Cypre & d'une partie de celuy d'Alep, parties de l'ancienne Cilicie. Les habitants de ces montagnes les apellent, dit on, *Roban-Taur.*

ANTIO ROUINATO. voyez *Anzo.*

ANTOCO, (le Vulcain d') *Antocus Mons.* C'est une des montagnes des Andes, dans l'A-

merique Meridionale. Elle eſt dans le Royaume de Chili, au levant de la ville d'Angol, & vomit du feu comme ſon nom le marque.

ANTOECIENS. *Antoeci.* Les Geographes nomment ainſi les peuples qui habitent ſous le même meridien, & qui ſont également éloignez de l'Equateur, les uns vers le Pole Arctique, & les autres vers l'Antarctique. Ils ont le jour & la nuit en même tems; mais quand les uns ont l'hiver les autres ont l'eſté.

ANTONGIL, (la Baye d') *Antonii Ægidii Sinus.* Petit golfe de l'Ocean Ethiopien. Ce golfe entre environ quinze lieuës avant dans la côte orientale de l'Ile de Madagaſcar, & il eſt un peu au nort de l'Ile de Ste. Marie, qui eſt ſur la côte de celle de Madagaſcar.

ANTONIA. *Antonia.* C'étoit une des Forteresſes de la ville de Jeruſalem. Elle avoit été apellée *Baris*; mais Herode le grand luy donna le nom d'Antonia, à l'honneur de Marc Antoine. Cette forteresſe étoit prés du Temple, du côté du couchant. On y enfermoit quelquefois les priſonniers d'Etat; & pendant la domination de la famille d'Herode & des Romains, on y enferma les ornemens du Souverain ſacrificateur, d'où on ne les tiroit que dans les occaſions. Un des quartiers de ce château portoit le nom de *Tour de Straton*, dans laquelle Ariſtobule I. fils d'Hircan I. fit maſſacrer ſur des ſimples ſoupçons ſon frere Antigone.

ANTRAVIDA. *Antravida.* Petite ville du Belvedere, en Morée. Elle eſt ſur la côte du golfe de Clarence, au ſeptentrion de la ville de Caſtel-Torneſe. voyez *Clarence.*

ANTRIM. *Antrimum.* Petite ville ou bourg d'Irlande. Ce lieu eſt ſitué prés du lac de Neaugh, dans le Comté d'Antrim, auquel il donne ſon nom. Il eſt à demi ruïné; mais il ne laiſſe pas de conſerver le droit de deputer pour le Parlement.

ANTRIM (le Comté d'). *Antrimenſis Comitatus.* Contrée de l'Ultonie, en Irlande. Ce Comté eſt borné au midi par celuy de Downe, au levant par celuy de Londonderri, dont le lac de Neaug & la riviere de Banne le ſeparent; il a l'Ocean Caledonien au nort, & la mer d'Irlande au couchant. Sa longueur peut être de de vingt lieuës, & ſa largeur de dix. Carickfergus en eſt la ville capitale. On y voit encore celles de Belfaſt & d'Antrim, qui ont voix au Parlement d'Irlande.

ANTRODOCO. *Interocrea, Interocrium.* Bourg du Royaume de Naples, en Italie. Il eſt dans l'Abruzze Ulterieure, ſur la riviere de Velino, entre la ville d'Aquila, & celle de Ricti.

ANVERS, nommée par les Flamans Antwerpen. *Antuerpia, Andoverpum.* Ville des Païs-Bas Eſpagnols. Cette ville, avec un [illegible] toire qui l'environne, faiſoit autrefois une Province particuliere qu'on nommoit le *Marquiſat du S. Empire.* Elle eſt maintenant compriſe dans le Brabant, & elle eſt capitale d'un des trois quartiers du Brabant Eſpagnol. Elle eſt ſituée ſur l'Eſcaut, environ à dix-ſept lieuës de la mer, aux confins de la Flandre. Anvers eſt fort grande; on y compte vingt & deux places publiques, plus de deux cent ruës, huit grands canaux, dont le principal contient plus de cent vaiſſeaux, & ſoixante & quatorze ponts. Elle eſt belle, & bien bâtie. Son Egliſe Cathedrale, celle des Jeſuites, la maiſon de ville, & la bourſe ſont des édifices fort magnifiques. Elle eſt bien fortifiée, & defenduë par une citadelle Pentagone fort reguliere que le Duc d'Albe y fit conſtruire pour brider la ville, l'an 1567. Elle a un Evêché ſuffragant de Malines. Enfin elle a été une des premieres villes de l'Europe pour le commerce & pour les richeſſes; mais depuis le malheureux regne de Philippe II. Roy d'Eſpagne, elle a beaucoup ſouffert, ce qui a tranſporté à Amſterdam la meilleure partie de ſon commerce, & de ſes richeſſes, avec pluſieurs de ſes marchands.

ANVERS, (le Quartier d') *Antuerpienſis Tetrarchia.* Partie du Brabant Eſpagnol. Ce païs eſt borné au nort par le Brabant Hollandois, qui, avec l'Evêché de Liege, le borne auſſi au levant. Il a le Quartier de Louvain & celuy de Bruxelles au midi, & la Flandre au couchant. Il comprend le Marquiſat du S. Empire, où eſt la ville d'Anvers, la Terre de Ryen, & celle d'Arkel, ou le Comté de Cantecroy, les Mairies de Santhoven, Herentals & Turnhout, le Duché d'Arſchot, le Comté d'Hogſtrate, & la ville de Sandvlit, & ſon Territoire; à quoy quelques-uns ajoûtent Malines & la Seigneurie qui en dépend. La Baronie de Breda, & le Marquiſat de Berg-op-zoom etoient autrefois de ce Quartier; mais maintenant ces deux païs apartienent aux Provinces Unies.

ANWEIL, ANWEILER. *Anuelia.* Bourg d'Allemagne. Il eſt dans le Palatinat du Rhin, ſur la riviere de Queich, à deux lieuës au deſſous de Landaw.

ANZERMA, & S. ANNA d'ANZERMA. *Anzerma.* Petite ville de l'Amerique Meridionale, dans la Province de Terre Ferme, ſur la riviere de Cauca, entre la ville de Popayan, & celle de S. Fé d'Antiochia.

ANZI-

ANZICAINS. voyez *Anſiquains.*

ANZO & ANZO. *Antium*, *Anthia.* Ville fort ancienne de l'Italie. Elle étoit capitale du Païs des Volsques. Elle fût enſuite Epiſcopale, & enfin elle fût ruïnée par les Sarraſins. On en voit les ruïnes dans la Campagne de Rome, prés du cap d'Anzio, environ à quatre lieuës de Velitri vers le midi. Elle a été fameuſe par un temple de la fortune, & pour avoir donné la naiſſance à l'Empereur Neron, plus célébre par ſa méchanceté, que beaucoup d'autres par leur vertu.

ANZUQUI. *Anzuquium.* Ville du Japon. Elle eſt dans la grande Ile de Niphon, ſur la côte orientale du golfe de Maaco.

ANZY, (le Duc) *Anziacum.* Bourg du Duché de Bourgogne, Province de France. Il eſt ſur la riviere de Reconſe, à une lieuë de la ville de Semeur.

AOCHARA. *Aochara.* Bourg du Royaume d'Alger, en Barbarie. Il eſt dans la Province de Tenez, entre la ville de ce nom, & celle de Serſely. voyez *Briſea.*

AOAXE, voyez *Hadaxe.*

AOSTE & HOSTE. *Auguſtum.* Autrefois petite ville maintenant village du Dauphiné, ſitué aux confins de la Savoye, ſur la petite riviere de Bievre, environ à une lieuë de ſon embouchure dans le Rhône, & autant du bourg de S. Genis.

AOSTE & AOUSTE. *Auguſta.* Village du Dauphiné, ſitué ſur la riviere de Drome, à une lieuë au deſſus de la ville de Creſt. On croit que c'eſt la petite ville d'*Auguſta* que les Anciens plaçoient entre Die & Valence, laquelle pourtant d'autres mettent à *Autun*, village entre Romans & le Pont en Royans.

AOSTE & AOUSTE. *Auguſta Prætoria*, *Auguſta Salaſſorum.* Ville des Etats de Savoye, ſituée ſur la riviere de Doria, dans le Duché d'Aoſte, dont elle eſt la capitale. On pretend, ou que l'Empereur Auguſte en fût le fondateur, ou qu'il y envoya une colonie de Romains. Elle eſt Epiſcopale, ſuffragante de l'Archevêque de la Tarantaiſe. On y voit un Arc de triomphe d'Auguſte preſque entier, un Coliſée, & pluſieurs autres monuments de ſon antiquité.

AOSTE & AOUSTE, (le Duché d') *Auguſtanus Ducatus.* Partie du Duché de Savoye, compoſée de la vallée d'Aoſte, & de ſix autres, toutes renfermées dans les Alpes, & heriſſées de montagnes affreuſes. La riviere de Dora Baltea y prend ſa ſource & la traverſe toute entiere. On n'y voit rien de conſiderable que la ville d'Aoſte, qui luy donne le nom, & la petite forteresſe de Bardo.

APACHES. *Apaci.* Peuples du Mexique Nouveau, en l'Amerique Septentrionale. Ils occupent une fort grande étenduë de païs, qui eſt fort fertile; & ils ont quelques forts ſur les montagnes, dans leſquels ils ſe retirent lors qu'ils ſont preſſez par les Eſpagnols. On les diviſe en quatre nations; les *Apaches Vaqueros*, qui ſont aux confins de la Floride & du Canada; les *Apaches de Perillo*, qui ſont au couchant de ceux-cy, vers la mer Vermeille; les *Apaches de Xila* ſont au ſeptentrion des deux precedens, vers le grand lac, où la riviere del Norte prend ſa ſource; les *Apaches de Navajo* ſont au ſeptentrion de ceux de Xila & confinent les païs qui ſont encore inconnus. Tous ces Apaches ſont Idolâtres, & ſont gouvernez par des Caciques ou Capitaines.

APALACHES. *Apalachites.* Peuples de la Floride en l'Amerique Septentrionale. Ces peuples occupent un grand païs entre les montagnes Apalaches au nort, la Presqu'Ile de Tegeſta au midi, la Carolina au levant, & le Rio de Spiritu Sto. au couchant. Ces peuples ſont ſimples & pacifiques, adorent le ſoleil de même que les autres Floridiens, prenent ſoin de cultiver les campagnes qui ſont aſſez fertiles, forment un Royaume qui eſt diviſé en ſix Provinces, dont chacune a ſon *Parouſti* ou Capitaine ſoûmis au Roy de tout le païs, qui fait ſa reſidence à Melilot, leurs armes ſont les Flêches, la Maſſuë, & la Zagaye.

APALACHES, (les Monts) *Apalachi Montes.* C'eſt la partie orientale d'une longue chaîne de montagnes, qui ſeparent la Nouvelle France de la Floride, en l'Amerique Septentrionale. Mais comme nous ne connoiſſons pas le nom de la partie occidentale de cette chaîne, rien n'empêche que nous ne la comprenions ſous le nom des Apalaches.

APAMÉE ſur l'Oronte. voyez *Hama.*

APAMEE, APAMI, ou MIARLA. *Apamia. Myrlea.* Ville de la Turquie en Aſie. Elle eſt dans la Natolie, ſur la côte de la mer de Marmara, au ſeptentrion de la ville de Burſe. Cette ville a eu autrefois un Archevêché; maintenant elle eſt peu de choſe, mal bâtie, & mal peuplée.

APAMEE & APAMIZ. *Apamia*, *Cibotos*, *Celana.* Ville de la Turquie en Aſie. Elle eſt dans la Natolie, ſur le Madre, vers ſes ſources; environ à quarante cinq lieuës de la ville de Patera, vers le nort; & à ſoixante & dix de

Smirne

Smirne, vers le levant. Elle a été autrefois Archiépiſcopale; maintenant elle eſt fort ruïnée, & peu habitée.

APANTA. *Apanta.* Province de la Terre Ferme, en l'Amerique Meridionale. Elle eſt entre le lac de Parime & la riviere des Amazones. Ce païs prend ſon nom des peuples qui l'habitent.

APARIA. *Aparia.* Province de l'Amerique Meridionale. Elle eſt dans le païs, qu'on nomme Païs des Amazones, entre la riviere de ce nom & celle de Putomaye, à l'orient du païs de Canela, qui fait partie de celuy des Quixos.

APENBOURG. *Apenburgum.* Bon bourg ou petite ville d'Allemagne. Ce lieu eſt dans la Vieille Marche de Brandebourg, entre la ville de Gardeleben & celle de Soltvedel, à cinq lieuës de la premiere & à trois de la derniere.

APENNIN, (le Mont) *Apenninus Mons.* C'eſt une des plus célébres montagnes de l'Europe. On la peut regarder comme une branche des Alpes. Elle s'en ſepare aux confins du Comté de Nice & des terres de Genes, traverſe toute l'Italie jusqu'aux confins de la Baſilicate, où elle ſe partage en deux branches qui aboutiſſent toutes deux à la mer Jonienne; la branche ſeptentrionale en traverſant les Provinces de Bari & d'Otrante, & la meridionale en paſſant par la Baſilicate & les deux Calabres. On luy donne divers noms en divers païs; mais ils ne ſont pas aſſez célébres pour les raporter ici.

APENRADE. *Apenroa.* Ville du Duché de Sleswick, en Jutlande. Elle eſt ſur la mer Baltique, entre la ville de Flensbourg & celle d'Haderſchleben, à cinq lieuës de celle-cy & à quatre de celle là. Apenrade a un bon port; & elle eſt la capitale d'un bailliage, qui apartient au Duc de Holſthein Gottorp.

APETOUS. *Apetuba.* Peuples de l'Amerique Meridionale. Ils habitent dans le Breſil vers le Gouvernement de Porto Seguro.

APHOSIATIN. *Epheſiorum Portus.* Port de la Romelie, en la Turquie Européene. Il eſt ſur la côte de la mer Noire, environ à quatre lieuës de la ville de Conſtantinople, vers le nort.

APHRODISE'E. voyez *Apodoſia*, *Elmadia*, & *Creux*, cap.

APICE. *Apicium.* Bourg de la Principauté Ulterieure, Province du Royaume de Naples. Il eſt à deux lieuës de la ville de Benevent, du côté de l'orient.

APODOSIA ou APHRODISE'E. *Aphrodiſia*, & *Aphrodiſias.* Ville de la Turquie en Aſie. Elle eſt dans la Natolie, ſur le Madre. Autrefois elle avoit un Evêché ſuffragant de Stauropolis. Elle eſt aujourd'huy presque ruïnée.

APOLLONIA. *Apollonia.* Cap de l'Afrique. Il eſt ſur la côte de la Guinée, un peu à l'occident du cap de trois pointes, & près de l'embouchure de la riviere de Mancu.

APOLLONIE. *Apollonia.* C'eſt le nom d'un grand nombre de villes anciennes, dont la plûpart ſont entierement ruïnées. Celles qui ſubſiſtent encore portent les noms de *Pirgo*, *Serres*, *Bonandrea*, *Eriſſo*, *Lupadi*, *Siſſopoli.* Cherchez chacune en ſon rang.

APOTEVITZ. *Apotevizza.* Bourg ou petite ville de l'Eſclavonie, en Hongrie. Ce lieu eſt dans le Comté & au ſeptentrion de la ville de Creiſs ou Creutz, environ à une lieuë de celle de Copranitz.

APOUILLE. voyez *Poüille.*

APAMATUCK. *Apamatuca.* Riviere de la Virginie, en l'Amerique Septentrionale. Cette riviere ſe décharge dans celle de Powhatan.

APPENZEL. *Abbatiſcella.* Gros bourg, riche & bien peuplé. Il eſt le lieu principal du Canton d'Appenzel, en Suiſſe. Il eſt ſitué ſur la riviere de Sitter, à quatre lieuës de la ville de S. Gal, du côté du midi.

APPENZEL, (le Canton d') *Abbatiſcellenſis Pagus.* C'eſt une des treize Republiques, qui forment par leur confédération la Republique generale des Suiſſes. Ce Canton a au nort l'Abbaye de S. Gal, au couchant le Comté de Toggenberg, au midi le Comté de Sargans, & au levant le Rhinthal. Il peut avoir environ huit lieuës de long & ſix de large. Il eſt baigné par la riviere de Sitter, & quelques autres moins conſiderables; & il conſiſte presque tout en de grandes montagnes, qui fourniſſent de fort bons pâturages. On le diviſe en deux parties. *L'Interieure*, où eſt le bourg d'Appenzel, dépendoit autrefois de l'Abbé de S. Gal. Elle s'eſt rachettée pour une ſomme d'argent. *L'Exterieure* a été en partie libre, en partie ſujette à des Seigneurs particuliers. Tout ce païs, maintenant uni en forme de Canton, eſt le dernier en ordre, n'étant entré dans la confédération des Suiſſes qu'en l'an 1513. Ses habitans ſont en partie Reformez, & en partie Catholiques Romains. Son Gouvernement eſt purement populaire, l'adminiſtration de l'Etat étant entre les mains d'un Conſeil de 144. perſonnes, dont chaque communauté en fournit douze. Ce Canton peut mettre cinq mille hommes ſur pied.

APPIO. voyez *Aquataccio.*

APPLEBY. *Aballaba*, *Abellaba.* Petite ville d'Angleterre. Elle eſt dans le Comté de Weſtmorland, ſur la riviere d'Eden, à huit lieuës de la ville de Carlile, du côté du midi. Appleby a voix dans le Parlement d'Angleterre.

APPLEDORE. *Appledora.* Petite ville du Comté de Kent, en Angleterre. Elle eſt ſur la riviere de Rothen, à deux lieuës du Chateau de Rhye, du côté du nort.

APRIGLIANO. *Aprilianum.* Bourg de la Calabre Citerieure, Province du Royaume de Naples. Ce bourg eſt à trois lieuës de Coſence, du côté de l'orient. Quelques Geographes le prennent pour *Apruſtum*, petite ville des anciens Brutiens, laquelle d'autres mettent à *Caſtro-villare.*

APRIO, APRI. *Apros.* Ville de la Turquie en Europe. Elle eſt ſituée dans la Romanie, ſur la riviere de Lariſſa, à huit lieuës de Trajanopoli, du côté du levant. Aprio a été une ville Archiépiſcopale, & a porté le nom de *Theodoſiopolis*, parce que Theodoſe le grand la repara, & y fit quelquefois ſon ſejour.

APS. *Alpia*, *Alba Helvetiorum.* Autrefois ville Epiſcopale, maintenant village de France ſitué dans le Vivarez, à deux lieuës de la ville de Vivier, qui a été bâtie des ruïnes de l'Ancienne *Alba*, & luy a ſuccedé en la dignité Epiſcopale.

APT. *Apta Julia Vulgientium.* Ville de France, ſituée dans la Provence, ſur la petite riviere de Calavon, à ſept lieuës de la ville d'Aix, du côté du ſeptentrion. On aſſeure qu'elle a été autrefois une grande ville, capitale des Vulgientiens, & que Ceſar en fit une colonie Romaine, & luy donna ſon nom. Elle eſt petite aujourd'huy; mais elle ne laiſſe pas d'être aſſez bonne. Il y a pluſieurs monaſteres de l'un & de l'autre ſexe, une Viguerie, un Siege ou Bailliage, & un Evêché ſuffragant d'Aix. Ses Evêques portent le titre de Princes d'Apt.

APUYES. *Apui.* Peuples de l'Amerique Meridionale. Ils ſont dans le Breſil, vers les ſources du Rio Janeiro, & prés du gouvernement de ce nom.

APURIMA. *Apurima.* Riviere de l'Amerique Meridionale. Elle prend naiſſance dans les montagnes des Andes, coule prés de la ville de Cuſco, & ſe décharge dans la riviere de Xauxa, aprés un cours d'environ ſoixante lieuës.

APURWACA, CAPERWARKA, Pirague & l'Aproüage. *Apurwaca.* Grande riviere de l'Amerique Meridionale. Elle a ſa ſource dans la Gujane, traverſe le lac des Harritiabans, enſuite la Caribane, & ſe decharge dans la mer de Nort, à vingt & cinq lieuës de l'île de Cayane, vers le levant.

AQUA-DOLCE, Glicynero, Athiras. *Atiras*, *Aquadulcis*, *Athiras*, *Pydara.* Riviere de la Romanie, Province de la Turquie en Europe. Elle baigne Chiourlich, & ſe decharge dans la mer de Marmara, entre Selivrée & Perintho.

AQUAPENDENTE. voyez *Acquapendente.*

AQUA SPARTA. voyez *Acqua Sparta.*

AQUALAGNA. *Aqualania.* Village du Duché d'Urbin, dans l'Etat de l'Egliſe. Il eſt ſitué ſur la riviere de Cantiano, environ à deux lieuës de la ville de Cagli. Il n'eſt conſiderable que par la victoire que Narſes y remporta ſur Totila Roy des Goths, où ce dernier fût tué.

AQUALAQUE & ACHALAQUE. *Aqualaqua.* Bourg de l'Amerique Septentrionale. Il eſt dans le Royaume des Apalaches, en Floride, au couchant de la Caroline ou Floride Françoiſe, prés d'un grand lac nommé *Thomy.* Ce bourg donne ſon nom à la contrée qui eſt aux environs.

AQUATACCIO, Aqua d'Acio & Rio d'Appio. *Aquataccium*, *Almo.* Petite riviere de la Campagne de Rome en Italie. Elle ſe jette dans le Tibre à un mille de la ville de Rome. On ne connoît cette riviere que parce qu'autrefois on y lavoit les ſacrifices qu'on offroit à Cybele.

AQUATULCO. *Aquatulcum.* Petite ville de l'Audience de Mexique, en l'Amerique Septentrionale. Elle eſt dans la Province de Guaxaca, & a un château & un bon port ſur la mer Pacifique ou du Sud.

AQUA-VIVA. voyez *Acqua viva.*

AQUEDOTTO. voyez *Montone.*

AQUI. *Aquia.* Ville & Royaume de même nom. On les trouve dans l'île de Niphon, la principale de celles du Japon, au Quartier de Jamayſoit, vers la côte meridionale.

AQUIGIRES. *Aquigira.* Peuples de l'Amerique Meridionale. Ils habitent dans le Breſil prés du Gouvernement de Spiritu Sancto.

AQUILA & OCHULA. voyez *Ocola.*

AQUILA. *Aquila.* Ville de l'Abruzze Ulterieure, Province du Royaume de Naples. Elle eſt ſituée ſur le penchant d'une petite montagne, au pied de laquelle la riviere de Peſquaire coule. Elle doit une partie de ce qu'elle eſt aux villes *d'Amiternum* & de *Forconium*, l'étant agrandie de leurs ruïnes. Elle eſt capitale de l'Abruzze

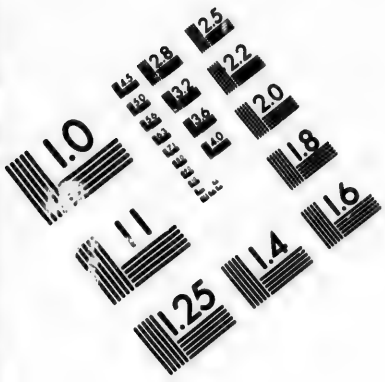

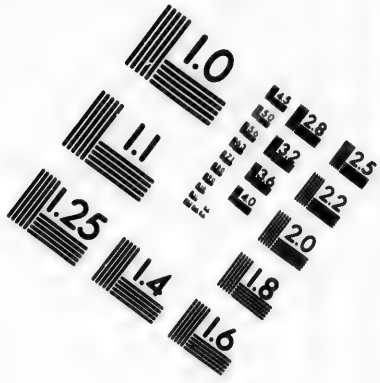

IMAGE EVALUATION
TEST TARGET (MT-3)





Photographic Sciences Corporation

23 WEST MAIN STREET
WEBSTER, N.Y. 14580
(716) 872-4503

2.8
2.5
2.2
2.0
1.8

Ulterieure, & a un Evêché ſuffragant de Chieti. Le terroir d'Aquila eſt ſi fertile en ſaffran, qu'on aſſeure que les habitans en vendent toutes les années pour plus de quarante mille ducats d'or.

AQUILE'E. *Aquileia.* C'a été une des plus grandes, des plus belles, & des plus fortes villes de l'Italie, dont elle étoit le rempart contre les courſes des Barbares. On l'apelloit la *Seconde Rome.* Les Empereurs Romains y ont ſouvent fait un long ſejour. Elle eût un ſiege Patriarchal; mais ayant été ruïnée par Attila l'an 451. & par les Lombards l'an 590. elle a décheu peu à peu, en ſorte qu'elle eſt maintenant ſans murailles, & preſque ſans habitans. Cette ville eſt dans le Frioul, ſur le confluent de l'Anſa, & du Torre. Elle apartient aux Archiducs d'Autriche, qui prétendoient au droit d'en élire le Patriarche; ce qui a obligé les Venitiens d'en transferer le Siege à Ildine, ville de leur dependance. Aquilée a été la patrie du celebre Ruſſin.

AQUILUNDA. *Aquilunda.* Grand lac de l'Ethiopie, en Afrique. Il eſt au pied des montagnes du Soleil, aux confins des Royaumes de Congo & d'Angola, & des peuples Giaques ou Galles; Ce lac renferme pluſieurs îles, & donne la naiſſance à pluſieurs rivieres, dont les principales ſont la Barbela, la Danda & la Coanza.

AQUINO. *Aquinum.* Ville du Royaume de Naples, en Italie. Elle eſt dans la Terre de Labour, entre la ville de Capouë & le lac de Celano. Cette ville eſt fort ancienne, a titre de Comté, & un Evêché ſuffragant de Capouë. Avec tous ces avantages, elle ne laiſſe pas d'être preſque entierement ruïnée. Aquino a été la patrie du Poëte Juvenal; & le celebre docteur Thomas d'Aquin luy doit ſon nom & ſa naiſſance.

AQUITA. *Aquita.* Petite Ville des îles du Japon, en Aſie. Aquita eſt ſur la côte orientale de l'île de Niphon, prés du Detroit de Sangaar. Elle a un bon port, & eſt capitale d'un Royaume qui porte ſon nom,

AQUITAINE. *Aquitania.* C'étoit une des quatre parties que les Romains avoient faite des Gaules. Elle étoit renfermee du tems de Ceſar entre la Garonne, les Pyrenées & la mer de Gaſcogne. Enſuite on l'étendit juſqu'à la Loire; & on y renferma tous les païs qui ſont entre ce fleuve, les montagnes des Cevenes, la Garonne, les Pyrenées & l'Ocean Aquitanique, & on la diviſa diverſement. Voyez *Gaule Aquitanique.* Ce païs fût uſurpé par les Goths auſquels l'Empereur Honorius avoit donné le Languedoc; mais étant tombé, aprés diverſes revolutions, au pouvoir de Charlemagne, cèt Empereur l'érigea en Royaume, en Faveur de Louïs le Pieux ſon fils, l'an 778., & y joignit la Gaſcogne, qui en avoit été ſeparée; à quoy il ajoûta encore le Languedoc, la Biſcaye, les Marches d'Eſpagne & le Comté de Barcelone. L'Empereur Charles le Chauve éteignit ce Royaume l'an 866. & y établit des Ducs pour le gouverner autant de tems qu'il luy plairoit.

AQUITANIQUE. (l'Ocean) voyez *Gaſcogne, mer.*

AR, ou HAR. *Ar, Har,* C'étoit anciennement une ville conſiderable du païs des Moabites. Elle étoit dans la Judée au delà du Jourdain, ſur la riviere d'Arnon, à deux lieuës de ſon embouchure dans la mer Morte. *Nomb.* 21. 28.

ARA & ARAT. voyez *Avea Gerrule.*

ARA (le Cap d') *Ara Caput,* autrefois, *Neptunium Promontorium.* C'eſt le Cap le plus meridional de l'Arabie Heureuſe, en Aſie. Il forme, avec la côte d'Ajan en Afrique, le celebre détroit de la mer Rouge, lequel on nomme le détroit de Babel-Mandel, ou de la Mecque.

ARABA. *Araba.* Petite ville de la Perſe, ſituée dans le Sitziſtan, ou Sigiſtan, entre la ville de ce nom, & celle de Candahar. Il eſt vraiſemblable qu'Araba eſt l'ancienne ville d'*Ariaſpe,* capitale de la Drangiane; & c'eſt le ſentiment general des Geographes. Cependant il y en a quelques uns qui mettent *Ariaſpe* à Gobinam, ville de la même province, & au midi de la ville de Sitziſtan.

ARABES. *Arabes.* voyez *Arabie,*

ARABI, le golfe de Gli Arabi ou des Arabes. *Arabum Sinus,* autrefois *Gyſis* ou *Zygis.* Petit golfe de la mer de Barbarie. Il eſt entre les côtes du Royaume de Barca. & de l'Egypte; & il a pris ſon nom de la Torre delli Arabi, qui eſt ſur ſes côtes.

ARABI, la Torre delli Arabi. *Turris Arabum.* Tour & Village de l'Egipte, ſitués ſur le petit golfe qu'on nomme le Golfe delli Arabi, aux confins du royaume de Barca. Il y a pres de la Tour delli Arabi un petit port, ſur lequel étoient autrefois les petites villes de *Chimo* & de *Flinthine.*

ARABIE. *Arabia.* Grande Region de l'Aſie. Elle eſt une Preſqu'île, bornée au couchant par l'Iſthme de Suez & par le Golfe Arabique; au midi par la mer d'Arabie; au levant par le golfe d'Ormus, celuy de Balſora, & une partie de l'Euphrate, qui la ſeparent de la Perſe; au nort elle a encore une partie de l'Euphrate, qui la ſepare du Diarbeck, & de la Syrie priſe en general. La longueur de ce païs, depuis le détroit de Suez juſqu'au cap de Raz-al-gate, eſt environ de cinq cents cinquante lieuës. Sa largeur, depuis le

le détroit de Babelmandel, juſqu'aux confins de la Syrie & du Diarbeck, peut aller à quatre cents ſoixante lieuës. Comme ce païs eſt renfermé entre le douzieme & le trente cinquieme degré de latitude, & qu'ainſi il y en a plus de la moitié ſous la Zone torride, & que le reſte ne s'en éloigne pas beaucoup, l'air y eſt generalement fort chaud; mais il ne laiſſe pas d'être fort ſain. On ne peut rien dire en general de ſon terroir. Il n'y a point de Region au monde ou l'on voye tant de diverſité à cèt égard, comme nous le verrons en parlant en particulier des trois parties de ce grand païs; nous nous contenterons d'ajoûter ici quelque choſe de ſes habitants. On croit que la plus grande partie des Arabes ſont des deſcendans d'Iſmaël, fils du Patriarche Abraham & d'Agar. C'eſt pour cette raiſon qu'ils furent apellez anciennement *Agareniens*, & *Iſmaëlites*. Ils prirent enſuite le nom de *Saraſins*, qu'ils crurent plus honorable. Ils donnerent la naiſſance à l'Impoſteur Mahomet, & au Mahometiſme, qui eſt encore aujourd'huy la religion d'une grande partie de l'Aſie & de l'Afrique; & ils fonderent l'Empire des Saraſins, ſur les ruïnes duquel celuy des Turcs & celuy des Perſes ſe ſont élevez. On ne les connoît plus aujourd'huy que ſous le nom d'Arabes. Ils ſont ſecs & bazanez, melancoliques, reveurs, ſuperſtitieux, d'un regard farouche, & fort ſobres. Ils ſont diviſez en deux ordres. Les uns vivent dans les villes, & s'attachent aux manufactures, au commerce, & aux ſciences. Ils cultivent principalement la Philoſophie, l'Aſtrologie, la Medecine & les Mathematiques. Les autres vivent à la campagne ſous des tentes, qu'ils tranſportent d'un lieu à l'autre, pour conſumer les fourrages. Ils ſont ſeparez en familles ou tributs, dont chacune a ſon chef, qu'ils nomment *Cherif* ou *Scheïch*. Ils ſont les plus grands voleurs qu'on connoiſſe. Un grand nombre d'entr'eux eſt toujours à cheval pour chercher quelque proye; ce qui eſt la cauſe que dans leur païs, & aux environs, les marchands ne voyagent que par Caravanes, c'eſt à dire, par groſſes troupes, leſquelles même ſont ſouvent pillées par ces Arabes. Cependant ils obſervent deux choſes dans leurs brigandages; ils ne ſe volent point entr'eux, & ils ne tuent point les étrangers ſans neceſſité, ſe contentant de leur enlever leurs richeſſes. Au reſte, il y a de ces Arabes errants, non ſeulement en Arabie, mais encore en Afrique. Il y en entra une armée de plus de de quatrevingt mille hommes l'an 653. Et l'an 999. il y en entra encore trois familles entieres. Ils ont long-temps regné dans une partie de la Barbarie; mais les habitants du païs ayant ſecoué leur joug, ils vivent aujourd'huy pour la plûpart dans le Biledulgerid & dans le Barca, diſtribuez en diverſes familles, & errants. La langue Arabe eſt une des plus anciennes & des plus belles du monde. Elle en eſt du moins la plus étenduë. Elle eſt la langue vulgaire, non ſeulement de l'Arabie, mais encore du Diarbeck, de la Syrie, de l'Egypte, des côtes d'Abex & d'Ajan, & de la Barbarie; mais elle eſt la langue ſçavante de tous les vaſtes païs de l'Aſie, de l'Afrique & de l'Europe, où le Mahometiſme eſt établi; parce qu'il n'eſt permis de lire l'Alcoran qu'en Arabe. On diviſe l'Arabie en trois parties, qu'on nomme *l'Arabie Petrée*, *l'Arabie Deſerte*, & *l'Arabie Heureuſe*, deſquelles on parle dans les articles ſuivants.

ARABIE PETRE'E, ou BARRAAB. *Arabia Petrea.* Partie de l'Arabie. Elle a pris ſon nom de la ville qu'on apelloit autrefois *Petra*. & qui porte aujourd'huy le nom *d'Herat*. Ce païs eſt borné au couchant par la mer Rouge & l'Egypte, au nort par la Paleſtine & la Syrie. Il a une chaîne de montagnes au levant, & une autre au midi. La premiere la ſepare de l'Arabie Deſerte, & la derniere de l'Heureuſe. L'Arabie Petrée, qui fût anciennement la demeure des Iduméens, des Moabites, des Madianites & des Amalekites, eſt un des plus celebres païs du monde. C'eſt en ce païs que Dieu fit demeurer les Iſraëlites pendant quarante ans, aprés qu'il les eût retirez de l'Egypte; c'eſt ici qu'il leur donna ſa loy, qu'il les nourrit de manne, & qu'il fit en leur faveur le grand nombre de miracles que l'hiſtoire Sainte nous recite. Mais c'eſt là tout ce qui le rend conſiderable; car en luy-même il eſt tout rempli de montagnes ſteriles, entre leſquelles ſont celles de Sinay, d'Oreb, de Kades & d'Hor. Le peu de païs fertile qui ſe trouve parmi ces montagnes, eſt habité par des peuples, dont quelques-uns ont leurs Princes particuliers, & les autres, qui n'en ont point, ſont errans; mais les uns & les autres ſont ou ſujets ou tributaires des Turcs. Ils ſont Mahometans, & il n'y a parmi eux que fort peu de Chrêtiens. Les villes principales de cette Arabie ſont Buſſereth, Herat, El Tor, Eilan, Havarra, & Median. Au reſte, Baudrand aſſeure que cette partie de l'Arabie s'étend plus avant vers le midi que les cartes ne marquent, & il pretend que les villes de Medine & de la Mecque y ſont renfermées. Viſcher dans ſa carte generale de la Turquie les y renferme effectivement, ſous le nom de Principauté de la Mecque. En ce cas le Mahometiſ-

me y auroit pris naiſſance; ce qui ſeroit encore une circonſtance qui le rendroit celebre, mais d'une maniere bien differente de la precedente.

ARABIE DESERTE ou BERIARA. *Arabia Deſerta.* Partie de l'Arabie. Elle eſt bornée au couchant par l'Arabie Petrée, au midi par l'Arabie Heureuſe; elle a au couchant l'Euphrate & l'Yerack, qui eſt l'ancienne Caldée; & au nort le Diarbeck & la Syrie. Ce païs eſt tout rempli de vaſtes deſerts, d'où ſans doute il a pris ſon nom. On aſſeure qu'il y en a un, qu'on apelle la *Mer de Sable*, qui dure douze journées, dans lequel on ne trouve que quelques puits de fort mauvaiſe eau, & qu'on ne ſçauroit traverſer ſans le ſecours de la bouſſole. Il s'éleve quelquefois des vents violents dans ce deſert, qui font de grandes montagnes de ſable, ſous leſquelles ils enterrent des Caravanes nombreuſes, ſans qu'il en échape ni hommes, ni bêtes. C'eſt de ces ſortes de lieux qu'on doit tirer les vrayes *Moumies*, qui ſont des corps humains déſechez au milieu des ſables par les ardeurs du Soleil. Ce qu'il y a de bonne terre parmi ces deſerts, & qui ſe trouve principalement vers l'Euphrate, eſt habité par des gens qui demeurent preſque tous ſous des tentes. Ils ont pourtant divers Princes, qui ſont tributaires des Turcs. Baudrand aſſeure que l'un de ces Princes, qui eſt du côté du couchant, porte le titre de Roy, & qu'il eſt maître de toute la partie de la Paleſtine qui eſt au delà du Jourdain. Au reſte cette partie de l'Arabie eſt ce que l'hiſtoire Sainte apelle le païs de *Cedar*; & on croit qu'elle eſt la patrie des Mages qui vinrent d'Orient pour adorer le Sauveur du Monde. Les principales villes de ce païs ſont Anna ſur l'Euphrate, Anna ſur l'Aſtan, & Tangia; auſquelles Baudrand ajoûte Balſora, qui eſt pourtant du Yerack.

ARABIE HEUREUSE, qu'on apelle auſſi Hiaman ou Jemen. *Arabia Fœlix.* Cette partie de l'Arabie eſt trois fois plus grande que les deux autres, & incomparablement meilleure. Elle les a toutes deux au ſeptentrion, la mer Rouge au couchant, la mer d'Arabie au midi, & le Golfe d'Ormus avec celuy de Balſora au levant. Le païs quoi que montagneux, ne laiſſe pas d'être fertile, particulierement en drogues & en aromates. On en tire de l'encens, du baume, de la mirrhe, de la caſſe, de la manne, des gommes, du corail, des perles, & des coralines. Il produit le meilleur caffé, qui fait les delices de bien de gens. Il nourrit des chevaux & des chameaux qui ſont eſtimez. On y voit un aſſez grand nombre de rivieres, dont les plus conſiderables ſont le Laakic, le Chaibar, le Nangeran, le Zibit, le Prim, l'Om & l'Aſtan. Les chaleurs y ſont grandes; mais la longueur des nuits & les roſées, qui y ſont fort abondantes, rafraîchiſſent l'air & la terre. On diviſe ce païs en tant de manieres, qu'il ſeroit ennuyeux de les marquer toutes. Nous nous contenterons de deux, qui ſuffiront pour donner quelque idée de ce grand pais. L'une, qui eſt generale, eſt celle que Sanſon a ſuivie dans ſa carte des Etats du Turc en Aſie & en Europe. Ce Geographe diviſe tout ce grand païs en cinq parties. Il en met trois au nort qui ſe ſuivent en cèt ordre du couchant au levant. 1. Les *Etats du Cherif de la Mecque.* 2. Le *Jamama.* 3. Le *Beglerbeglic de Labſa.* La 4. qu'il nomme *Gemen* ou *Jaman* eſt au midi de ces trois, & contient prés de la moitié de l'Arabie Heureuſe. 5. le *Beglerbeglic de Jemen* ou d'*Aden*, qui eſt la partie la plus meridionale, & qui s'étend beaucoup le long des côtes de la mer rouge, & de celle d'Arabie. Viſcher, dans ſa carte des Etats du Turc, donne une diviſion plus particuliere de ce grand païs. Il le partage en quatorze Principautez. 1. La Principauté de la *Mecque*, qu'il croit être de l'Arabie Petrée. 2. La Principauté d'*Hagiaz* ou Higiaz qui renferme le païs des Bengebres & des Beduins; & ces deux Principautez repondent aux Etats du Cherif de la Mecque. 3. La Principauté de *Jamama.* 4. Celle d'*Elcatif*, qui répondent au Jamama & au Beglerbeglic de Labſa. 5. La Principauté de *Tehama.* 6. Celle de *Fartach.* 7. Celle d'*Oman* ou d'*Amanzirifdin.* 8. Celle d'*Alibinalli.* 9. Celle de *Jemen.* 10. Celle de *Vodana.* 11. Celle de *Maſcalat*; & ces ſept ſont toutes renfermées dans le Gemen ou Jaman de Sanſon. 12. La Principauté de *Zibith.* 13. Celle de la *Mocca.* 14. Celle de *Xael* ou d'*Hadramuth*; & ces trois forment ce que Sanſon apelle le Beglerbeglic de Jemen ou d'Aden. Toutes ces Principautez à la reſerve de celle d'Higiaz ont des villes de même nom; outre leſquelles on trouve encore dans l'Arabie Heureuſe Medine, ſelon Sanſon, Zidden, Phafar, Aden, Laghi, Almacharana, Saana, Sada, Guebelhaman, Dolfar, Maſiate, Sohar, Maſſa, Labſa & pluſieurs autres moins conſiderables. Les Anciens ont tant eſtimé l'Arabie Heureuſe, qu'ils l'ont aſſignée pour demeure à leur Phœnix imaginaire.

ARABIE, la Mer ou l'Ocean de l'Arabie. *Mare Arabicum, Arabicus Oceanus.* C'eſt une partie de l'Ocean Oriental. Elle s'étend le long de la côte meridionale de l'Arabie, depuis le détroit de Babel-Mandel juſqu'au cap de Raz-algate.

gate. Il y a pourtant des cartes qui pouſſent la mer d'Arabie tout le long des côtes de la Perſe, juſqu'à la Preſqu'île de l'Inde de deçà le Gange.

ARABIQUE, le Golfe Arabique, qu'on nomme auſſi la Mer Rouge, ou la Mer de la Mecque: *Mare Rubrum*, ou *Meccenſe*, *Sinus Arabicus*, Grand golfe de l'Ocean Oriental. Il s'étend depuis le détroit de Babel-Mandel juſqu'à la ville de Sues, ayant la Haute Ethiopie au couchant, & au levant l'Arabie dont il prend ſon nom. Il a environ trois cent ſoixante & dix lieuës de long, mais ſa plus grande largueur ne va guerre au delà de quatre vingt lieuës. Ce golfe eſt dangereux à cauſe des bancs de ſable, des petites îles & des écueils qu'on trouve tout le long des côtes, particulierement vers celles de l'Arabie & du détroit de Babel-Mandel. Il y a deux choſes aſſez ſingulieres dans ce golfe. 1. Une prodigieuſe quantité de corail, dont on trouve en pluſieurs endroits des forêts entieres, qui ont quelques milles d'étenduë, & dont les arbres ſont ſi grands qu'ils pouſſent leurs cornes juſqu'au deſſus de l'eau. 2. On y voit une très grande quantité de l'herbe que les Ethiopiens apellent *Zuph*, qui eſt rouge, propre à faire une eſpece de teinture de Pourpre, & bonne à manger; & c'eſt vraiſemblablement de cette herbe, que ce golfe prit autrefois le nom de Mer Rouge. Au reſte, les Sultans d'Egypte & les Empereurs des Turcs ont quelquefois entrepris de joindre cette mer à la Mediterranée, ou en perçant l'Iſthme de Suez; ou en tirant un canal du Nil au golfe Arabique; mais ces deſſeins ont été ſans effet, de même que celuy l'Alphonce Albuquerque Viceroy des Indes pour les Portugais, qui pretendoit de tirer dans l'Abiſſinie un canal du Nil à la mer Rouge, dans la penſée de priver l'Egypte des eaux de ce fleuve, au cas qu'il ſe trouvat plus haut que la mer Rouge, ou d'inonder ce même païs, ſi les eaux de cette mer, étant plus hautes que le Nil, pouvoient y entrer en abondance.

ARAC-GELARAN. *Melitene.* Petit païs du Chuſiſtan, Province du Royaume de Perſe.

ARACH. *Aracha.* C'eſt une des plus anciennes villes du monde, puis qu'elle a été de l'Empire de Nimrod. On conjecture qu'elle eſt l'ancienne Edeſſe, qu'on nomme maintenant *Orpha.*

ARACIOL. voyez *Araquil.*

ARACLEA & PERINTHO. *Heraclea, Perinthus, Mygdonia.* Ville de la Turquie en Europe. Elle eſt dans la Romanie, ſur la mer de Marmara, entre la ville de Selivrée & celle de Rudiſto. Quoy que la ville d'Araclea ait un ſiege Archiépiſcopal, avec un grand & bon port, elle ne laiſſe pas d'être mal peuplée.

ARACENA. *Aracena.* Bourg de l'Andalouſie, en Eſpagne. Il eſt à la ſource de la riviere de Tinto, entre la ville de Seville & celle de Xeres de Badajos. Le bourg d'Aracena eſt dominé par un vieux château, & on croit qu'il eſt l'ancienne *Lalia*, ville des Turdetans dans l'Eſpagne Bœtique.

ARACOUA, ARACHOVA. *Arachova.* Grand bourg de la Grece. Il eſt dans la Livadie, à deux lieuës du golfe de Lepante. On le prend pour l'ancienne *Ambryſſus*, ville ſituée au pied du mont Parnaſſe, dans la Phocide.

ARACUJES, ARACUITES ou ARAGUITES. *Aracuïti.* Peuples de l'Amerique Meridionale. Ils ſont dans le Breſil, vers le gouvernement de Pernambuco.

ARAGON. *Aragonia.* Province d'Eſpagne, ſous laquelle on renferme le petit Royaume de Sobrarbe, & le Comté de Ribagorça. Ce païs eſt borné au nort par les Pyrenées, qui le ſeparent de la France; il a la Navarre & les deux Caſtilles au couchant, le Royaume de Valence au midi, & la Catalogne au levant. Son étenduë eſt aſſez grande: il peut avoir quatre-vingts-dix lieuës de long, & quarante-huit de large: mais le terroir en eſt preſque par tout montagneux, ſec, mal cultivé & mal peuplé. Il ne manque pas pourtant de rivieres; car outre l'Ebre, qui le traverſe par le milieu, on y voit encore le Xalo, le Cinca, le Gallego, & l'Aragon, dont il a pris ſon nom. L'air en eſt fort ſain. On y trouve de fort bonnes mines de fer, & on dit même qu'il y en a d'or; mais il faut qu'elles ne vaillent pas la peine de les creuſer, puis que les Eſpagnols en vont chercher dans l'Amerique, au travers de pluſieurs dangers. On diviſe cette Province en huit Dioceſes, qui portent les noms de leurs capitales, qui ſont Saragoſſe, Tarazone, Hueſca, Jacca, Balbaſtro, Tervel, Albarazin, & une partie du Dioceſe de Pampelone. Au reſte, l'Aragon eſt une des premieres Provinces d'Eſpagne qui ſecouërent le joug des Mores. Elle a titre de Royaume, de la couronne duquel dependent, en Eſpagne, la Catalogne, le Royaume de Valence & celuy de Majorque & de Minorque; & en Italie, le Royaume de Naples, la Sicile, la Sardaigne, les îles de Lipari, & quelques autres de moindre conſideration. Cette couronne fût unie à celle de Caſtille l'an 1479, par le mariage de Ferdinand d'Aragon & d'Iſabelle de Caſtille. Cependant le Roy d'Eſpagne, qui eſt maître de l'une & de l'autre, a un conſeil

ſeil d'Etat pour chacune ſeparement. Les Aragonois & les Caſtillans étant trop incompatibles pour ſe ſoûmettre les uns aux autres. L'Aragon a auſſi ſon Inquiſition, differente de celle de Caſtille. Il y a eu autrefois en Aragon un Magiſtrat fort ſingulier, & qui merite que nous en diſions un mot. On apelloit ce Magiſtrat la *Juſtice d'Aragon*. Ses droits conſiſtoient, 1. à ne pouvoir être jugé que par les Etats du païs & le Roy conjointement; 2. à recevoir du Roy, lors qu'il parvenoit à la couronne, le ſerment de conſerver les Privileges du peuple; ce que le Roy faiſoit à genoux & tête nuë; aprés quoy ce Magiſtrat, aſſis & couvert, luy diſoit ces paroles, au nom de tout le peuple; *Nous, qui valons autant que vous, vous faiſons nôtre Roy & Seigneur, à condition que vous garderez nos privileges & Franchiſes, autrement non.* Enfin, ce Magiſtrat jugeoit des plaintes que les particuliers portoient contre le Roy & les officiers, & s'il les trouvoit bien fondées, les Nobles étoient obligez de luy prêter main forte, & d'arrêter les revenus du Roy juſqu'à ce que le particulier eût été dédommagé. Cette eſpece de Magiſtrat ſubſiſte encore; mais ſon pouvoir ne s'étend plus que ſur les juges & les autres officiers qui oprimment le peuple. Les autres droits du chef de la Juſtice d'Aragon ont été abolis il y a long tems par les Etats du païs.

ARAGON, (le Comté d') *Aragonenſis Comitatus.* C'étoit autrefois un petit païs particulier, dont la ville de Jacca étoit la capitale. Il étoit renfermé entre les deux ſources de la riviere d'Aragon, dont il prennoit ſon nom. Maintenant il eſt confondu avec le reſte de la Province d'Aragon.

ARAGON, (la Riviere d') *Aragonius Fluvius.* Riviere d'Eſpagne, Elle a ſa ſource aux monts Pirenées prés du bourg de S. Chriſtine en Aragon, baigne Jacca & Verdun dans cette Province, traverſe une partie de la Navarre, où elle baigne Sangueſſa, & ſe décharge dans l'Ebre entre la ville de Tudelle & celle de Calahorra.

ARAGON, l'Aragon de Subordan. *Aragonius Subordanus.* Petite riviere de l'Aragon, en Eſpagne. Elle a ſa ſource aux Pyrenées dans la vallée d'Echo, baigne le bourg de ce nom, & ſe décharge dans le grand Aragon, environ à deux lieuës au deſſous de Jacca.

ARAISS. voyez *Araxe.*

ARAN, (la vallée d') *Arania Vallis.* Vallée des Pyrenées. Elle eſt dans le Conſerans, païs de la Gaſcogne en France; mais elle eſt jointe à l'Aragon, & poſſedée par les Eſpagnols depuis l'an 1192. Elle eſt fort fertile. Vieilla en eſt le bourg principal. La Garonne y a ſa ſource.

ARAN, les Iles d'Aran, d'Arron, ou d'Aren. *Arania Inſula.* Iles d'Irlande, qui ſont ſur la côte occidentale; les unes, qu'on apelle *South Aran*, c'eſt à dire, les Iles meridionales d'Aran, ſont à l'entrée de la Gaye de Galloway; les autres, qu'on nomme *North Aran*, ou les Iles d'Aran ſeptentrionales, ſe trouvent ſur la côte du Comté de Dunghal. On dit que dans celles-cy les rats & les ſouris ne ſçauroient vivre, & que les corps morts, qu'on y porte du Comté de Dunghal & qu'on ſe contente de ranger ſur la terre les uns auprés des autres, n'y pourriſſent point. Cette derniere merveille peut rendre la premiere ſuſpecte.

ARAN, (la Mer d') voyez *Zanguebar, mer.*

ARANDA DE DUERO. *Aranda Durii.* Ville d'Eſpagne, ſituée dans la Caſtille Vieille, ſur la riviere de Duero, entre la ville de Boa & celle de Borgo d'Oſma. On croit qu'Aranda eſt la ville qu'on nommoit autrefois *Rauda.*

ARANDORE & ARRANDARI. *Arandora.* Fort de l'Iſle de Ceylan, ſitué dans le Royaume de Candy, à cinq lieuës du Pick d'Adam. Il a été conſtruit par les Hollandois; mais le Roy de Candi l'ayant ſurpris, s'en eſt rendu maître.

ARANIOS. *Aranus.* Riviere de la Tranſylvanie. Elle a ſa ſource près de la ville de Clauſenbourg, & ſe décharge dans le Maros ou Meriſc.

ARANJUEZ. *Aranguesſa.* Maiſon de campagne du Roy d'Eſpagne. Elle eſt prés du Tage & de la riviere de Zarama, ſur leſquelles elle a des ponts. La maiſon n'a rien de conſiderable, mais les jardins & le parc en ſont très beaux.

ARANYBANYA. voyez *Schatnapurg.*

ARAQUIL & HUERTA ARAQUIL. *Araquilla.* Petite ville de la Navarre ſituée à ſept lieuës de la ville de Pampelone, vers les confins de l'Alava & du Guipoſcua. Quelques Géographes diſent, qu'elle eſt l'ancienne *Aracillum* ou *Arocelis*, ville des Cantabres, laquelle d'autres mettent à *Araciol*, village de la Navarre, entre Calahorra & Tudelle, & d'autres encore à *Nodales*, village de la Caſtille Vieille, entre Siguença & Medina-Celi.

ARARATH. *Ararath.* Montagne de la grande Armenie, partie du mont Caucaſe. Tavernier la place entre la ville d'Irvan, & celle de Nak-

Nakſivan, déclinant un peu vers l'Orient. Il dit qu'elle eſt ſeparée de toutes les autres montagnes, & ſi haute, qu'en un jour ſerein on peut la voir de cinq journées loin. Un Hollandois eſclave à Irvan l'an 1670. raporte qu'à la priere des Carmes de cette ville, ſon maître, qui le prenoit pour un chirurgien, l'obligea d'aller ſur le ſommet de cette montagne, pour donner quelque ſoulagement à un Hermite qui étoit relaxé. Il ajoûte qu'il fût ſept jours à la monter, trouvant chaque ſoir un Hermitage, où il couchoit, & dont l'Hermite luy donnoit le lendemain un Paiſan pour le conduire plus avant. Lors qu'il ſe trouva à la region ou ſe forment les nuës il ſentit un air plus froid; enſuite il trouva un air plus temperé, & étant arrivé à la plus haute cellule, ſon malade l'aſſeura que depuis vingt ans, qu'il y étoit, il n'avoit ſçeu ce que c'étoit que froid ou chaud, vent ou pluye, & que cette temperature de l'air avoit ſi bien conſervé l'Arche de Noé qu'elle y étoit encore toute entiere. Cette rareté meritoit bien d'être veuë : mais l'Hermite n'eût garde de donner ce plaiſir à ſon medecin. Les Armeniens apellent cette montagne *Meſeſouſar*, & ils ont tant de veneration pour elle, qu'ils ſe proſternent en terre, ou font quelqu'autre acte de devotion, d'auſſi loin qu'ils la decouvrent.

ARAVA. voyez *Arva*.

ARAVI. *Ararus*. Riuiere de l'Amerique Meridionale. Elle coule dans le Breſil; & ſe décharge dans l'Ocean, au Gouvernement de Tamaraca, vis à vis de l'île de ce nom.

ARASCH. voyez *Larache*.

ARASSE. voyez *Araxe*.

ARAUCO. *Araucum*. Bourg fortifié. Il eſt dans le Royaume de Chili, en l'Amerique Meridionale, entre la ville de la Conception & celle d'Imperial. Ce bourg eſt ſitué ſur une colline, dans une vallée très fertile, à laquelle il donne ſon nom. Ses habitans & quelques petits peuples voiſins ont été les plus vigoureux de tous les Ameriquains. Ils ont ſoûtenu la guerre avec ſuccés contre les Eſpagnols pendant une centaine d'années, & les ont obligez de leur donner la paix l'an 1650.

ARAVIDA. *Aravida*. Village de l'Eſtramadure de Portugal, ſitué entre la ville de Leira & la côte de la mer. Quelques Geographes le prennent pour l'ancienne *Arabriga*, ville de la Luſitanie; mais d'autres mettent cette ville à *Gallego*, village qui eſt prés de Leira; & d'autres encore pretendent qu'elle eſt *Caſtanheira*, village ſitué ſur le Tage, entre la ville de Lisbonne & celle de Santarein.

ARAW. *Arovium*. Petite ville du Canton de Berne, en Suiſſe. Aràw eſt dans une belle ſituation, ſur une petite colline, au pied de laquelle coule la riviere d'Aar. Elle eſt traverſée par un petit ruiſſeau, dont l'eau eſt très claire, & dans laquelle les habitans conſervent beaucoup du poiſſon, enfermé dans des coffres qui ont pluſieurs trous par leſquels l'eau y entre. Cette ville a pluſieurs beaux Privileges; & les Cantons Evangeliques ou Reformez l'ont choiſie pour le lieu de leurs aſſemblées.

ARAXAI. *Araxains*. Riviere du Breſil en l'Amerique Meridionale. Elle coule dans le gouvernement de Paraïba, & ſe joint à la riviere de Mongagauba.

ARAXE, & ARAISS. *Araxes*, *Araxus*. Grande Riviere de l'Aſie. Elle prend ſa ſource dans les montagnes de Tihildir en la Grande Armenie, qu'on apelle maintenant *Turcomanie*, environ à 5. lieuës de la ſource de l'Euphrate, & coulant du couchant au levant, elle traverſe la Province d'Irvan, ſepare celle de Scirvan d'avec l'Adirbeitſan, & groſſie par les eaux de pluſieurs rivieres, & principalement de celles du Kur, elle ſe décharge dans la mer Caſpienne, à dix huit ou vingt lieuës de la ville de Bakuie, du côté du midi. L'Araxe à été de tout tems celebre pour ſa rapidité. Elle eſt toûjours fort rapide, mais quand les neiges des montagnes voiſines viennent à fondre, ſa rapidité s'augmente ſi fort, que les ponts de pierre les plus ſolides n'y peuvent pas ſubſiſter long-tems. On la paſſe en quelques endroits ſur des Chameaux, lors qu'elle n'eſt point enflée.

ARAZ-AUSEN. voyez *Rozat*.

ARBE, ou RAB. *Arba*, *Arbum*. Ile des Venitiens. Elle eſt dans le golfe de Veniſe, ſur la côte de la Morlaquie, entre les îles de Vegia & de Pago. Il y a dans l'Arbe une ville de même nom, qui a un Evêché ſuffragant de Zara.

ARBECA. *Arbeca*. Village de la Catalogne, en Eſpagne. Il eſt dans le Dioceſe de Lerida, entre la ville de Lerida, & celle de Tarragone. On croit que c'eſt la petite ville des Celtiberes qu'on nommoit autrefois *Urbicus*, *Urbiaca & Urbecua*.

ARBERG. voyez *Aarberg*.

ARBI. *Arbia*. Petit Païs de l'Amerique Meridionale. Il eſt prés des montagnes des Andes, entre le Popayan, & la Nouvelle Grenade.

ARBIA. *Arbia*, *Alma*. Petite riviere d'Italie. Elle naît dans le Territoire de Florence, & paſſant à celuy de Siene, elle ſe décharge dans l'Ombrone, vis à vis du bourg de Buonconvento.

ARBELLES. *Arbela*. Ancienne ville, ou bourg

bourg de l'Aſſyrie, en Aſie. Elle a été Epiſcopale; mais elle eſt principalement connuë par une grande victoire qu'Alexandre de Macedoine y remporta ſur Darius Roy de Perſe. Elle eſt maintenant ſi abſolument ruïnée qu'à peine en peut-on reconnoître les traces. Il y a eu en Sicile une ville de ce nom, dont les habitans étoient ſi ſtupides, qu'on diſoit qu'il n'y avoit qu'à aller à Arbelles pour devenir ſot & bête.

ARBO, ARBOGEN. *Arboga*, *Arbogia*. Petite ville de la Weſtmanie, en Suede. Elle eſt aux confins de la Nericie & de la Sudermanie, à neuf lieuës de la ville d'Aroſen, ſur la petite riviere d'Arbon, qui peu après ſe décharge dans le lac Meler.

ARBOIS. *Arboroſa*. Petite ville de France. Elle eſt dans le Comté de Bourgogne ou Franche Comté, ſur la riviere de Lauſtine, entre Salins & Poligni. Arbois a un Bailliage, & elle eſt renommée pour les bons vins qu'on en tire.

ARBON. *Arbona*, autrefois *Aſopes*. Riviere de la Morée. Elle coule dans la Sacanie, & ſe décharge vers le fond du golfe de Lepante, entre la ville de Laſtrocari & celle de Waſilica.

ARBON. *Arbona*, *Arbor Felix*. Petite ville du Thurgow en Suiſſe. Elle eſt ſur le lac de Conſtance, au ſeptentrion de la ville de S. Gal, & elle dépend de l'Evêque de Conſtance, qui y tient un Prevoſt.

ARBOURG. voyez *Aarbourg*.

ARBROATH. *Arbroathum*. Bourg de l'Ecoſſe Septentrionale, ſitué dans la Province d'Angus, ſur la côte, à trois lieuës de la petite ville de Montroſe, vers le midi. Arbroath a voix & ſeance dans le Parlement d'Ecoſſe.

ARC, l'Arc ou Lar. *Arcus*, *Laris*, *Larius*, *Cœnus*. Petite riviere de la Provence, en France. Elle a ſa ſource près de Pourrieres, où Marius défit les Cimbres, baigne la ville d'Aix, & ſe va décharger dans la mer du Martigues & Berre.

ARC. *Arcus*. Riviere de la Savoye. Elle a ſa ſource au ſeptentrion du grand mont Cenis, aux confins du Duché d'Aoſte. Elle traverſe tout le Comté de Morienne, & la Chambre, & enſuite elle va ſe jetter dans l'Iſere, environ à trois lieuës au deſſus de Montmelian. Peut être que cette riviere a pris ſon nom de ſa forme, qui eſt préciſément celle d'un Arc.

ARCACHON, le golfe d'Arcachon ou d'Arcaſſon. *Arcaſſonius Sinus*. Petit Golfe de la mer de Gaſcogne. Il eſt entre l'embouchure de la Garonne & celle de l'Adour, à ſix lieuës de la ville de Bourdeaux, du côté du couchant. Il y a tout auprés un cap, qui porte auſſi le nom d'Arcachon.

ARCADIE. *Arcadia*. Petite ville de la Morée. Elle eſt dans le Belvedere, à l'embouchure de la riviere d'Arcadia, dans le golfe de ce nom. Pluſieurs Geographes la prennent pour l'ancienne *Cypariſſii*, *Cypariſſia*, *Cypariſſa*. Cependant Sanſon, dans ſa carte de la Morée, l'interprete par *Pilus Neſtoris*, & il met *Cypariſſe* à S. Elia ſur le golfe de Zonchio

ARCADIE, le golfe d'Arcadie ou de Lorcadian. *Arcadia Sinus*. Golfe de la mer de Grece. On le prend quelquefois d'une maniere moins étenduë; & ainſi il eſt le même qu'on appelloit anciennement *Cheloniates Sinus*. Il eſt borné par celuy de Clarence au nort, & par celuy de Zonchio au midi; mais quand on prend le golfe d'Arcadie en general, il renferme celuy de Zonchio, qui eſt le *Cypariſſius* des anciens.

ARCADIE. *Arcadia*. Ancienne Province du Peloponneſe, dont elle occupoit le milieu. Elle avoit l'Achaie Propre au nort, l'Elide au couchant, la Meſſenie au midi, l'Argie au levant, & la Laconie partie au levant partie au midi. Ses principales rivieres étoient, l'Alphée, l'Erymanthe, le Ladon; & ſes plus celebres villes, Megalopolis, Mantinée, Tegée & Pſophis, qui ont toutes été Epiſcopales. Cette Province eſt maintenant la partie Septentrionale de la Zaconie en Morée. voyez *Zaconie*.

ARCALU (la Principauté d') *Arcaluanus Principatus*. Petit Etat des Tartares de Mongul, ou Mugal, dans la grande Tartarie. Mr. Witſen, dans la nouvelle carte, qu'il a donnée de ce vaſte païs, place la Principauté d'Arcalu au midi du deſert de Xamo, dans une grande recourbeure que fait la riviere d'Hoamko, à l'endroit où commence la muraille de la Chine, ſous le 122. degré de longitude, & le 42. de latitude. Les Tartares d'Arcalu changent de demeure ſelon la commodité des pâturages, & leur Prince eſt dependant de l'Empereur de la Chine.

ARCAN. voyez *Charcan*.

ARCANE. *Arcana*. Petite ville de la Turquie en Aſie. Elle eſt dans la Natolie Propre, ſur la côte de la mer Noire, entre la ville de Sinabe, & le cap Piſello. Quelques Geographes la prennent pour la ville nommée anciennement *Aboniteicos* ou *Aboni Mœnia*, que d'autres eſtiment être la ville de Belli; ce qui ne s'accorde pas avec la ſituation où l'on met Belli.

ARCANI. *Arcana*. Ville ou bourg de la Mingrelie en Aſie. Ce lieu doit être à l'embouchure

chure de la riviere d'Arcani dans la mer Noire, à vingt cinq lieuës des ruïnes de la ville de Fazo du côté du midi. On croit qu'Arcani eſt l'ancienne *Abſarum*, *Apſarus*, *Apſorrus* &c. ville de la Colchide.

ARCAS. *Arcabrica*, *Arcabriga*. Autrefois ville conſiderable & Epiſcopale, ſuffragante de Tolede, dans l'Eſpagne Tarragonoiſe. Ce n'eſt plus qu'un petit bourg de la Caſtille Nouvelle, à trois lieuës de la ville de Cuença, où ſon Evêché a été transferé.

ARCE & ARCA. *Arcanum*. Bourg du Royaume de Naples. Arce a titre de Duché, & il eſt ſitué dans la Terre de Labour, prés de la Campagne de Rome, entre la ville d'Aquila & celle de Soria.

ARCES. voyez *Arzes*.

ARCHANGEL. voyez *S. Michel l'Archange*.

ARCHE. voyez *Arc en Savoye*.

ARCHES. voyez *Charleville*.

ARCHIDONA. *Archidona*. Petite ville ou bourg d'Eſpagne. Ce lieu eſt un de ceux où les Mores s'étoient cantonnez dans le ſeiziéme ſiecle. Il a un vieux château, & il eſt ſitué dans l'Andalouſie, ſur la frontiere de la Grenade, entre la ville d'Anduxar & celle de Malaga.

ARCHIDONA. *Archidona*. Bourg ou petite ville de l'Amerique Meridionale. Ce lieu eſt dans le Perou, au Quartier qu'on nomme *los Quixos*, prés de ceux de Quito & de Pacamores.

ARCHIPEL, l'Archipelague ou la Mer Egée. *Ægeum Mare*, *Archipelagus*. Grand golfe de la mer Mediterranée. Il eſt entre les côtes de la Morée, de la Grece, & de la Macedoine au couchant; celles de la Romanie au nort; celles de la Natolie au levant; & la Candie au midi. Les Turcs luy donnent un nom qui ſignifie la *Mer Blanche*, pour l'oppoſer au Pont Euxin qu'ils apellent la *Mer Noire*; & les Matelots François l'apellent la *Forêt des Larrons*, parce que ces îles ſont la retraite des Pirates. Au reſte, c'eſt de la grande quantité d'îles dont l'Archipel eſt plein, qu'on a pris occaſion d'apeller Archipel, toutes les Plages de la mer où l'on a trouvé un grand nombre d'îles. Les plus conſiderables ſont ceux des Maldives, des Molucques, des Celebes, des Amboines, des Papous, del Moro, de S. Lazare ou des Larrons, de Mexique, de Chilve, & de la Nouvelle Yorck. Ces trois derniers ſont de l'Amerique, les autres de l'Aſie. Cherchez chacun dans ſa lettre, Maldives, Molucques. &c.

ARCHIPEL (les îles de l') *Archipelagi* ou *Maris Ægei Inſula*. C'eſt un fort grand amas de petites îles, qui ſont entre celle de Candie, & les côtes de la Morée, de la Grece, de la Macedoine, de la Romanie & de la Natolie. On les diviſoit autrefois en deux ordres. On apelloit *Cyclades*, c'eſt à dire, *ramaſſées en forme de Cercle*, celles qui étoient vers le milieu de l'Archipel, & *Sporades*, c'eſt à dire, *diſperſées*, celles qui s'écartoient de celles-ci vers toutes les côtes voiſines. Aujourd'huy on les diviſe en îles de l'Aſie; & ce ſont celles qui ſont ſur les côtes de la Natolie. On met toutes les autres dans l'Europe. Les Turcs en ſont les maîtres, à la reſerve de quelques-unes peu conſiderables, qui ſont poſſedées par les Venitiens.

ARCHIS. *Arca*, *Arca*. Village de la Syrie, en Aſie. Il eſt au pied du mont Liban, ſur la côte du Beglerbeglic de Damas. Ce n'eſt que les reſtes de la ville d'*Arca*, qui étoit Epiſcopale, & ſuffragante d'Edeſſe, aujourd'huy Orpha.

ARCHISANA. voyez *Xarafuel*.

ARCIS. *Arciaca*. Petite ville de France. Elle eſt dans la Champagne, ſur la riviere d'Aube, à trois lieuës de la ville de Troyes, du côté du ſeptentrion.

ARCKEG. *Arcus*. Lac de l'Ecoſſe. Il eſt dans la Province de Loquebar, prés de celle de Murray, un peu à l'occident d'un autre lac, nommé Cogh. Ils ſont tous deux aſſez longs, mais fort peu larges à proportion.

ARKEL, la Terre d'Arkel ou d'Arckle. *Herculis Tractus*. Contrée du Brabant Eſpagnol. Elle eſt dans le Quartier d'Anvers, aux confins de la Seigneurie de Malines. La ville de Liere ou Lire en eſt le lieu principal.

ARCKEL. voyez *Erkelens*.

ARCKLO ou ARECKLO. *Arkelon*. Petite ville avec un Château. Elle eſt ſituée en Irlande, dans la Lagenie, ſur la côte du Comté de Wicklo, au midi de la ville de ce nom, & à l'embouchure de la riviere de Doro.

ARCO. *Arcus*. Petite ville d'Allemagne. Elle eſt dans l'Evêché de Trente, ſur la riviere de Sarca, environ à deux lieuës de ſon embouchure dans le lac de Garda.

ARCOS. *Arcus*, *Arcenſium Colonia*. Bonne petite ville d'Eſpagne, ſituée dans l'Andalouſie, ſur la riviere de Guadalette, à cinq lieuës au deſſus de Xeres de la Frontera. Arcos a titre de Duché, & un château bâti ſur un rocher eſcarpé.

ARCOS. *Arcus*. Petite ville d'Eſpagne. Elle eſt dans la Caſtille Vieille, vers les confins

de la Nouvelle & de l'Aragon, ſur la riviere de Xalon, à trois lieuës au deſſus de Medina-Celi. voyez *Ariza*.

ARCOS de Eſtramadura ou de Val de Vez. *Arcus*. Village de l'Eſtramadure de Portugal. voyez *Laura*.

ARCTIQUES les Terres Arctiques ou Septentrionales. *Terræ Arcticæ* ou *Septentrionales*. Partie des Terres Inconnuës, ſituée au Septentrion de l'Europe & de l'Amerique, vers le Pole Arctique. On a decouvert dans ces derniers ſiecles l'île de Nova Zembla, celle d'Irlande, & le Spitsberge au nort de l'Europe; le Vieux & le Nouveau Groenland, les îles de Cumberland & de Raleg, le Nouveau North Walles, le Nouveau Danemarc, la Terre de Jeſſo au ſeptentrion de l'Amerique: mais comme on n'en a veu que les côtes, on ne ſçait pas ſi la plûpart de ces terres ne s'avancent pas beaucoup vers le pole, & ſi elles ne ſe joignent pas pour former un grand continent au ſeptentrion du nôtre, & de celuy de l'Amerique. Il y a de l'aparence, qu'il ſe paſſera encore bien de ſiecles avant qu'on ſoit mieux inſtruit là deſſus. Il y a ſi peu de profit à eſperer de ces païs, & le froid y eſt ſi extréme, qu'on ne peut pas avoir une grande tentation de s'y enfoncer fort avant. On ſçait en general, qu'il n'y croît ni bled ni vin, qu'il n'y a que des forêts & des pâturages, & que les habitans vêtus de peaux veluës, depuis la tête juſqu'aux pieds, & reſſemblants à des bêtes farouches, ne s'occupent qu'à paître leurs troupeaux, à la pêche & à la chaſſe,

ARCUDIA. *Arcudia*. Petite ville de la Barbarie, en Afrique. Elle eſt dans le Royaume de Tripoli, à la fron celuy de Barca, ſur le golfe de Sidra. ques Geographes croyent qu'Arcudia eſt [illegible] qu'on nommoit anciennement *Philæni Vicus* & *Philænorum Ara*, laquelle d'autres jugent être *Naima*, ou *Taimi*, bourg ſur le même golfe, un peu à l'occident d'Arcudia. On conjecture auſſi qu'Arcudia pourroit être l'ancienne ville *d'Automala*, laquelle pourtant quelques Geographes aiment mieux placer à *Zanagra*, bourg du voiſinage d'Arcudia.

ARCUEIL. *Arcus Juliani*. Beau village de France, à une lieuë de Paris, du côté de l'orient. Ce village a pris ſon nom de l'Aqueduc que Julien y fit faire, pour conduire des eaux à Paris, dans les bains Juliens qu'il fit bâtir en cette ville.

ARDA. voyez *Ardra*.

ARDACHER. *Aredate*. Autrefois petite ville, maintenant village avec un Monaſtere. Ce lieu eſt en Allemagne, dans la Baſſe Auſtriche ſur le Danube, environ à deux lieuës au deſſous de l'embouchure de l'Ens.

ARDART & ARDFEART. *Ardatum*, *Ardferta*. Petite ville de la Momonie en Irlande. Elle eſt dans le Comté de Kerry, ſur une petite Baye qui eſt entre celle de Dingle & l'embouchure du Shannon. Ardart a ſéance & voix dans le Parlement d'Irlande, & elle eſt honorée d'un Evêché, ſuffragant de Cashel.

ARDBRY. *Ardbrius Portus*. Port du Royaume de Barca en Barbarie. Il eſt prés de la ville de Bernicho. Il y avoit autrefois en ce lieu une petite ville apellée *Bryorum Portus* ou *Littus*, dont il ſemble qu'Ardbry ait conſervé le nom.

ARDEBIL. *Ardebila*, *Ardevila*. Ville de la Perſe, en Aſie. Elle eſt dans l'Adirbeitzan, environ à vingt-cinq lieuës de la mer Caſpienne, & à quatorze de la ville de Tauris. Ardebil eſt une ville grande & belle. On y voit pluſieurs tombeaux magnifiques des Rois de Perſe; mais elle n'eſt pas fermée de murailles.

ARDE'E. *Ardea*. C'étoit autrefois une ville conſiderable de l'Italie, capitale des Rutuliens, & plus ancienne que Rome. Le grand Camille la choiſit pour le lieu de ſon exil. Elle n'eſt plus aujourd'huy qu'un petit bourg, ſitué dans la Campagne de Rome, prés de la riviere de Numico, à cinq lieuës d'Oſtie, du côté de l'orient. On croit qu'elle a pris ſon nom de l'aſpreté de la montagne ſur laquelle elle étoit ſituée.

ARDE'E, ARDRES. *Ardurus*, *Ardea*. Petite riviere de France. Elle coule dans la Normandie, prés de S. Hilaire, & ſe décharge dans le petit golfe de Combelaine, à deux lieuës d'Avranches du côté du midi.

ARDE'E. voyez *Atherde*.

ARDELIUM. voyez *Erdel*.

ARDEN. *Ardena regio*, autrefois *Palmirene*, *Dedan*. Petit Païs de la Turquie, en Aſie. Il eſt dans la Partie orientale du Beglerbeglic de Tripoli, en Syrie, aux confins de l'Arabie Deſerte & de la Petrée. La ville de Fayd ou Tamoz en eſt la capitale.

ARDEN. *Arduenna Sylva*. Forêt du Comté de Warwick, en Angleterre. Elle n'eſt éloignée que de quelques milles de la ville de Warwick, du côté du couchant.

ARDENBOURG & RODENBOURG. *Ardenburgum* & *Rodeburgus*. Petite ville ancienne & forte. Elle eſt ſituée dans la Flandre, à une lieuë de l'Ecluſe, du côté de Gand. Les Hollandois la prirent aux Eſpagnols l'an 1604.

&

& ils en ſont encore les maîtres.

ARDENNES, les Ardennes, ou la Forêt d'Ardenne. *Arduenna Sylva*, ou *Ardenna*. Grande & fameuſe forêt de l'ancienne Gaule Belgique. On aſſeure qu'elle a plus de trente-cinq lieuës d'étenduë. Elle occupe tout le Duché de Luxembourg, la partie meridionale de l'Evêché de Liege & du Comté de Haynaut, & la ſeptentrionale de la Champagne. Il y a des paſſages ſi difficiles, que deux charretes ne ſçauroient y paſſer de front. Voila pourquoy les voituriers s'avertiſſent par le ſon du cor, pour éviter de s'y rencontrer. On y a fait par tout de grands défrichements; mais on l'a entierement extirpée vers les extrémitez; car autrefois elle traverſoit tout l'Archevêché de Treves, & alloit preſque juſqu'au Rhin; & des autres côtez elle s'étendoit juſqu'à Rheims en Champagne; & juſqu'au Tournefis en Flandre.

ARDERMOUTHEAD. voyez *Gallovay*, la Mulle de Gallovay.

ARDES. *Ardeſia*. Preſqu'île de l'Ultonie en Irlande. Elle eſt dans le Comté de Downe, entre le petit golfe de Carickfergus, celuy de Strangfort, le lac de même nom, & la mer d'Irlande. Il n'y a rien de conſiderable que le bourg de Bangor, & celuy de Newtowne.

ARDESCHE. *Ardeſca*. Riviere de France. Elle prend ſa ſource aſſez prés de celles du Lot, du Tarn, & de l'Allier, dans les montagnes de Cevennes; enſuite elle coule le long des confins du Languedoc & du Vivarez, où elle baigne la petite ville d'Aubenas; & enfin elle ſe décharge dans le Rhône, à une lieuë au deſſus du Pont S. Eſprit.

ARDEY & ARDTULI. *Ardea*. Bourg ou petite ville d'Irlande. Elle eſt dans le Comté de Kerry en Momonie, à la ſource de la petite riviere de Mayre, & à ſix lieuës de la ville de Bantry, du côté du nort.

ARDEYNE. *Ardenna*. Abaye de la Normandie, Province de France. Cette Abaye eſt dans le païs Beſſin, à deux lieuës de la ville de Caen, vers le nort.

ARDILA. *Ardila*. Riviere qui naît dans l'Eſtramadure d'Eſpagne, prés de la ville de Xeres de Badajos; enſuite étant entrée dans l'Alentejo, Province du Portugal, elle ſe décharge dans la Guadiane, vers le bourg de Mouro.

ARDMEANACH. *Armanochia*. Petit païs de l'Ecoſſe Septentrionale. Il eſt dans le Comté de Roſſ, entre le golfe de Cromarti & le Comté de Murray. Ce païs n'eſt remarquable que par l'exceſſive hauteur des montagnes qui l'occupent tout entier.

ARDMORE. *Ardmora*. Village avec un bon port. Il eſt dans le Comté de Waterfort, en Irlande, entre la Baye d'Youghal & celle de Dungarvan.

ARDONA. *Ardonia*, *Herdonia*, *Erdonia*, Autrefois ville Epiſcopale, maintenant village de la Capitanate, Province du Royaume de Naples. Ce village eſt entre la ville de Troya, & celle de S. Marco.

ARDOZA. voyez *Arouca*.

ARDRA, ANDRA, & ARDA. *Ardra*, *Arda*, *Andra*. Ville de la Guinée, en Afrique. Elle eſt ſituée dans un petit Royaume qui porte ſon nom, entre la riviere de Volta & le lac de Curamo, environ à dix lieuës de la côte. Cette ville eſt fortifiée à la mode du païs, c'eſt à dire, qu'elle a une muraille de terre aſſez ſolide, qui a un foſſé tout autour du côté du dedans. Le Roy y a ſon palais bien bâti, dit-on, & accompagné de beaux jardins. Il envoya l'an 1670. un Ambaſſadeur au Roy de France, pour luy offrir la diminution des impots, & ſa protection en faveur des marchands François.

ARDRAGH. *Ardracha*, *Ardacum*. Petite ville de la Lagenie, en Irlande. Elle eſt dans le Comté de Longfort, au midi occidental de la ville de ce nom. Ardragh a un Evêché ſuffragant d'Armagh & uni à celuy de Kilmore.

ARDRAGH. *Ardracum*. Bourg du Comté d'Eaſt-Meath, en Irlande. Il eſt environ à deux lieuës de la ville d'Atherde, du côté de l'occident.

ARDRAGH, ou ARDRATH. voyez *Atherde*.

ARDRES. *Ardra*. *Arda*, *Ardea*. Petite Ville de la Picardie, en France. Elle eſt dans le Comté de Guines, ſur une colline élevée, parmi des marais. Elle eſt diviſée en haute & baſſe ville, & aſſez bien fortifiée. On trouve, entre cette ville & celle de Guines, un petit terroir qu'on appelle le *Champ de Drap d'or*. On aſſeure que ce nom luy fût donné, à cauſe de la magnificence de François I. Roy de France & d'Henry VIII. Roy d'Angleterre, qui y eurent une entreveuë au mois de Juin l'an 1520.

ARDROSSEN & ANDROSEN. *Ardroſſa*. Bourg de l'Ecoſſe Septentrionale. Il eſt ſur la côte du Comté de Cuninghan, vis à vis l'île d'Arren, & à deux lieuës de la petite ville d'Irvin, du côté du couchant.

ARDSTIN & STINCHAR. *Ardſtinus*. Petite riviere du Comté de Carrick, en Ecoſſe. Elle ſe decharge dans le golfe de Cluyd, au bourg

d'Ardſtinchar, vis à vis de la pointe de la Preſqu'île de Cantyr.

ARD TINSCHAR & ARDSTINSELL. *Ardſtinum Caſtrum.* Bourg avec un Château, ſitué dans le Comté de Cawick, en Ecoſſe, à l'embouchure de la riviere d'Arditin, dans le golfe de Cluyd.

ARDUCEND. voyez *Kaſgar.*

ARDURNES. voyez *Durenis.*

ARE. *Arus.* Petite riviere du Comté d'Yorck, en Angleterre. Elle naît vers les confins du comté de Lancaſtre, baigne le bourg de Snaihe, & ſe decharge dans l'Humbre au deſſous de la ville d'Yorck.

ARECIFES, le Cap des Arecifes. voyez *Arrecifes.*

AREMBERG. *Aremberga, Areburium.* Petite ville du Cercle de Weſtphalie, ſituée dans l'Eiffel ſur la riviere d'Ahr. Elle eſt capitale d'un petit Comté, érigé en Principauté de l'Empire par l'Empereur Maximilien II. en faveur des Ducs d'Arſchot. Ce Comté eſt enclavé entre celuy de Manderſcheit, les Terres de Juliers, & celles de Treves.

AREMUZZE. *Aremuzza.* Village de l'Etat de l'Egliſe, ſitué dans le Patrimoine de S. Pierre, ſur une colline, prés de Citta Caſtellana. On conjecture, par le nom de ce village, qu'il eſt l'ancienne *Ara Mutia*, petite ville de l'Etrurie.

ARENA ou ARENE. *Selinus Fluvius.* Petite riviere de la Sicile. Elle coule dans la Vallée de Mazara, & ſe décharge dans un petit golfe qui baigne le côté occidental de la ville de Mazara.

ARENSBERG. *Arensberga.* Ville du Duché de Weſtphalie, en Allemagne. Elle eſt ſur la riviere de Roer, à cinq ou ſix lieuës de la ville de Lippe, du côté du midi. La ville d'Arensberg a un fort beau château, où fait ſa reſidence le Gouverneur du Duché de Weſtphalie; mais elle eſt mal peuplée.

ARENSBERG (le Comté d') *Arensbergenſis Comitatus.* Partie du Duché de Weſtphalie, en Allemagne. Ce Comté, dont la ville d'Arensberg eſt la capitale, a été acquis de Godefroy ſon dernier Comte par les Electeurs de Cologne en 1368. ou 1371.

AREOPAGE. *Areopagus.* C'étoit une eſpece de Palais ſitué ſur une colline dans la ville d'Athenes. Le Senat de cette fameuſe ville s'y aſſembloit. S. Paul y fût conduit pour rendre raiſon de ſa doctrine. Il y fit un beau diſcours pour faire connoître aux Atheniens le vray Dieu, auquel ils avoient dreſſé un autel ſous le nom de *Dieu inconnu*; & il y convertit Denis l'Aréopagite & une femme nommée Damaris. *Act.* 17.

AREQUIPA. *Arequipa.* Petite ville de l'Amerique Meridionale. Elle eſt ſituée dans le Perou, à ſept ou huit lieuës de la mer, à ſix-vingt de Lima, & environ quatre-vingt de Cuſco. Cette ville eſt dans un terroir fort fertile, mais elle a un mauvais voiſin, un Vulcain, qui l'an 1600. vomit des flammes, des pierres brûlées, & des cendres avec tant de violence que le bruit fût entendu de Lima. Auſſi Arequipa eſt-elle ſujete aux tremblements de terre. On a trouvé depuis peu dans un lieu nommé *Callioma*, à quatorze lieuës de cette ville, des bonnes mines d'Argent qui l'enrichiſſent beaucoup.

ARESGOL, HARESGOL. *Aresgolia, Siga.* Ville du Royaume d'Alger, en Barbarie. Elle eſt ſituée dans la Province de Telenſin, au ſeptentrion de la ville de ce nom, & à l'embouchure de la riviere d'Aresgol dans la mer Mediterranée, où elle a un aſſez bon port defendu par un petit château. Aresgol a été autrefois une ville fort conſiderable & la reſidence de Siphax Roy de la Mauritanie. Enſuite elle fût Epiſcopale, & aujourd'huy elle n'eſt preſque plus qu'un monceau de ruïnes.

ARESTINGA (le cap d') *Areſtingus Promontorium.* Cap de la Perſe. Il eſt dans le Kherman, au midi de la ville de Guadel. On croit que ce cap eſt celuy que les anciens apelloient *Alambatera Extrema.*

ARESTINGA. *Areſtinga.* Ile de la mer de Perſe. Elle eſt ſur la côte du Kherman, prés du cap d'Areſtinga. On croit que cette île eſt la *Liba* des anciens.

ARETHUSE. voyez *Fornacuſa* ou *Tadino.*

AREVALO. *Arevalum.* Petite ville d'Eſpagne. Elle eſt dans la Caſtille Vieille, prés du Royaume de Leon, à quatorze lieuës de la ville de Valladolid, du côté du midi. Elle a un vieux château, & avoit autrefois titre de Duché.

ARÉUNA. voyez *Aman*, mont.

AREXIL. voyez *Arraiola.*

AREZIBO. *Arezibum.* Petite ville ſur une riviere de même nom. Elle eſt à trois lieuës de la ville de S. Juan de Porto Ricco, dans l'île de Porto Ricco, une des grandes Antiles.

AREZZO. *Aretium.* Ville de la Toſcane, en Italie. Elle eſt ſituée dans le Territoire de Florence, ſur le penchant d'une colline qui domine ſur une grande plaine, prés de l'embouchure de la Chiane dans l'Arno, entre Citta di Caſtelli

&

& Florence. Arezzo eſt une ville fort ancienne. Elle eſt honorée d'un ſiege Epiſcopal. Gregorie X. y mourut l'an 1276.

ARG. *Argus.* C'eſt le nom de deux rivieres de la Souabe, en Allemagne. Elles ſe joignent à Achberg, arrouſent Wangen, & ſe déchargent dans le lac de Conſtance.

ARGA. *Argus*, *Aragus.* Riviere d'Eſpagne. Elle a ſa ſource dans les monts Pyrenées, vers les confins de la Baſſe Navarre; traverſe la Haute, baigne Pampelone, & ſe joint à l'Aragon vis à vis de Villa Franca.

ARGAN. *Argana.* Bourg de la Caſtille Nouvelle, en Eſpagne. Il eſt dans le Dioceſe de Tolede. On remarque que l'Archevêque de ce lieu y tint un Concile l'an 1473. par lequel il fût ordonné entr'autres choſes, qu'on n'éleveroit perſonne aux dignitez Eccleſiaſtiques qui ne ſçeut le latin, & que les Evêques ſeroient obligez à dire trois fois la Meſſe par an & les Prêtres quatre.

ARGENDAL. *Argendalia.* Petite ville d'Allemagne. Elle eſt dans le Palatinat du Rhin, entre la ville de Simmeren, & celle de Baccarach.

ARGENS. *Argenteus Fluvius.* Riviere de la Provence, en France. Cette riviere naît de trois ſources qui ſont aux environs de S. Maximin & de Barjouls, baigne les Arcs & le Muy, & ſe décharge dans la mer Mediterranée entre le petit golfe de Grimaud & celuy de la Napoule.

ARGENTA. *Argentia.* Bourg du Ferrarois, dans l'Etat de l'Egliſe, en Italie. Ce bourg eſt ſitué prés du lac de Comachio, entre la ville de Ferrare & celle de Ravenne, ſur la branche meridionale du Po, à laquelle il donne le nom de *Po di Argenta.*

ARGENTAC. *Argentacum.* Bourg de de France. Il eſt dans le Limoſin, ſur la Dordogne, entre la ville d'Orilhac & de celle de Tulle.

ARGENTAN. *Argentanum*, *Argantomum*, *Argentomagum.* Bonne petite ville de France. Elle eſt dans la Normandie, ſur la riviere d'Orne, entre la ville de Sées & celle de Falaiſe

ARGENTARI. *Argentaria.* Bourg ſitué ſur la côte occidentale de l'Iſle de Sardaigne, au couchant de la ville de Saſſari. Quelques Geographes le prennent pour la ville ancienne de *Tilium*, laquelle pourtant d'autres mettent à *Monte Giraro*, village de la même côte.

ARGENTARI (le cap d') voyez *Monte Falcone*, cap.

ARGENTARO, Monte Argentaro. *Argentarius Mons.* Petite Presqu'Iſle ou cap de l'Etat delli Preſidii, en Toſcane, au midi de la ville d'Orbitelle.

ARGENTARO, Monte Argentaro, Coſtegna, Baſiliſſa, Canoviza, & Balkan. *Hamus mons.* Montagne de la Turquie, en Europe. Elle s'étend beaucoup entre la Bulgarie au ſeptentrion, & la Macedoine & la Romanie au midi. Elle pouſſe une branche du ſeptentrion au midi, depuis la ville de Develto juſqu'au voiſinage d'Andrinople; & cette branche eſt ce que les anciens apelloient le mont Rhodope. *Rhodope.*

ARGENTEAU. *Argenteum Caſtrum.* Château fort des Païs-bas. Il eſt ſitué ſur un rocher prés de Wiſet, entre Maſtricht & Liege, dans le Comté de Fauquemont, partie de celuy de Limbourg. Il eſt maintenant ruïné.

ARGENTEUIL. *Argentolium.* Petite ville de l'Iſle de France, ſituée ſur la Seyne, à trois lieuës au deſſous de Paris. Il y a dans cette ville un Prieuré dependant de l'Abaye de S. Denis.

ARGENTIERE. *Argentaria.* Bourg du Languedoc, en France. Ce bourg, qui a pris ſon nom des mines d'argent qu'il y avoit autrefois dans ſon territoire, eſt ſitué dans la Contrée du Vivarez à deux lieuës de la petite ville d'Aubenas, du côté du midi.

ARGENTIERE. *Argentarius vicus.* Village des Etats de Savoye. Il eſt ſitué dans le Vicariat de Barcelonette, partie du Comté de Nice, entre la ville de Barcelonette & celle de Demont. On voit prés de ce village le *Col del' Argentiere*, celebre paſſage des Alpes, & qui ſepare la vallée de Sture en haute & baſſe, ſelon le cours de la riviere de Sture. Il n'eſt pas ſeur pour des étrangers de paſſer ce col ſans être accompagnez. On les y dépouille aſſez ſouvent.

ARGENTIERE. *Argentaria*, anciennement *Cimolus*, *Cimolos.* Petite Iſle de l'Archipel, ſituée fort prés de celle de Milo. Elle a pris ſon nom moderne de l'opinion qu'on a qu'il y ait une mine d'argent.

ARGENTINA. *Argentanum.* Bourg du Royaume de Naples. Il eſt dans la Calabre Citerieure, entre Coſenze & S. Marco. voyez S. *Marco.* 1.

ARGENTO. *Vluleus*, *Vlulens.* Riviere de la Turquie, en Europe. Elle coule dans l'Albanie, & ſe décharge dans le golfe de Veniſe, entre la Ville de Durazzo & l'embouchure du Drin.

ARGENTON. *Argantomagum*, *Argentomagum*. Petite ville du Berry, en France. Elle eſt ſur la Creuſe, prés de la Frontiere du Limoſin, au nort de la ville de Limoges.

ARGENTOR. *Argentoria*. Petite riviere de France. Elle ſe forme de deux autres dont l'une porte le nom *d'Argent*, & l'autre *d'Or*. Elles ont leur ſource dans le Poitou, vers le bourg de Champagne Mouton, & étant entrées dans l'Angoumois, elles ſe déchargent dans la Charente au deſſus de la Tardouere.

ARGENTREUIL. voyez *Argenteuil*.

ARGIAN & ARREGIAN. *Arragiana*. Ville du Chuſiſtan, Province de Perſe. Cette ville eſt ſur la riviere du Sirt, prés du golfe de Belſera, & elle eſt capitale d'un petit païs qui porte ſon nom.

ARGIE. voyez *Argolide*.

ARGILLE & ARGYLE. *Argathelia*, *Argadia*. Province de l'Ecoſſe Meridionale. Elle eſt bornée au nort par le Lequabyr & le Broad-Albain, au couchant par la Province de Lorne, au levant par celle de Lennox, & au midi par la mer d'Irlande. Elle a eu titre de Marquiſat, mais elle ne porte plus que celuy de Comté. On la diviſe en quatre petites parties, *l'Argille propre*, la *Knapdale* ou *Knapole*, la *Cowelie* & la Presqu'île de *Cantyr* qui eſt preſqu'entierement détachée du reſte. Les lieux principaux qu'on y trouve, ſont la ville de Kilmore & le bourg Royal d'Innerrera. Tout ce Comté eſt couvert de bois & de montagnes presqu'inacceſſibles. Il a eu autrefois ſes Rois particuliers, dont les Comtes d'Argille ſont deſcendus.

ARGILLE. voyez *Arzille*.

ARGIRO CASTRO. *Antigonia*. Autrefois ville, maintenant bourg de la Turquie, en Europe. Il eſt dans l'Epire, ſur les Frontieres de la Macedoine, à l'orient de la ville de la Chimera.

ARGIS. voyez *Abaunas*.

ARGISCH. *Argida*, *Argidava*. Autrefois ville maintenant bourg de la Valachie, prés des Frontieres de la Tranſylvanie, ſur la riviere de Dombrowizza, entre la ville d'Hermanſtat, & celle de Tergoviſto.

ARGITTI. voyez *Raglins*.

ARGLAS. *Argla*. Bourg de l'Ultonie, en Irlande. Il eſt ſitué dans le Comté de Downe, au midi de la ville de ce nom, ſur la mer d'Irlande, où il a un fort bon port.

ARGO ou ARGOS. *Argos* & *Argi*. Ville de la Morée, ſituée dans la Saconie, ſur la riviere Planizza, environ à cinq lieuës de Napoli de Romanie du côté du couchant, & à douze de Corinthe du côté du midi. Argos a été autrefois une ville importante, capitale de toute l'Argie ou Argolide, & celebre par ſes jeux Neméens. Elle eſt aujourd'huy fort ruïnée, quoy qu'elle ait un bon château & un Archevêché.

ARGOLIDE ou ARGIE. *Argia*, *Argolis*. C'étoit autrefois une des grandes Contrées du Paloponneſe. Elle avoit au nort la Sicyonie, la Corinthie, & le Golfe Saronique ou d'Egine; au levant l'Archipel; au midi le golfe Argolique ou de Napoli, & une petite partie de la Meſſenie; & au couchant l'Arcadie. Ce païs fût autrefois un Royaume. Enſuite il devint une des plus puiſſantes Republiques du Peloponneſe, dont les principales villes étoient Argos, Epidaure, Mycene & Nauplia. C'eſt aujourd'huy la partie meridionale de la Sacanie. voyez *Sacanie*.

ARGOB. *Argob*. Petit Païs de la Judée. Il étoit dans la demi Tribu de Manaſſé, au delà du Jourdain, entre le lac de Galilée & celuy de Samachonite ou de Meron. Quoy que cette Contrée fût fort petite, il y avoit pourtant juſqu'à ſoixante villes murées du tems du Roy Salomon. 1. *Rois*. 4. 13.

ARGONNE. *Argona*. Païs de France dont on ne connoît plus les limites. Il étoit en partie dans la Champagne, & en partie dans le Barrois. S. Menehoud, Clermont, Beaumont, Varennes, Grandpré, & Ville Franche y étoient renfermées.

ARGOS. voyez *Argo*.

ARGOSTOLI. voyez *Ceſalonie*.

ARGOW. ou L'ARGAW. *Argoia*. Ancienne Contrée de la Suiſſe. Elle étoit preſque renfermée entre le lac de Lucerne, la riviere de Ruſſ, & celle de l'Aar, dont elle avoit pris ſon nom, qui ſignifie le *Terroir de l'Aar*. Elle comprennoit les Cantons d'Underwald, de Soleurre & de Lucerne, & une grande partie de celuy de Berne.

ARGUENON. *Argenus*. Petite riviere de la Bretagne, Province de France. Cette riviere a ſa ſource prés du bourg de Jugon, coule le long des confins des Evêchez de S. Brieux & de S. Malo, & ſe décharge dans la mer de Bretagne à trois lieuës de la ville de S. Malo, du côté du couchant.

ARGUIN, ARGUYN. *Arguinum*. Petite forteresſe, ſituée dans une île de même nom qui eſt dans l'Ocean Atlantique, ſur la côte du Royaume de Gualata, en Nigritie. Les Portugais bâ-

bâtirent cette forteresse l'an 1455. Les Hollandois s'en rendirent les maîtres en 1633. & les François la ruïnerent l'an 1678. Cela n'a pas empeché que les Hollandois ne s'y soient rétablis.

ARHON. voyez *Arbon, riviere.*

ARHUS & ARHUSEN. *Arhusia.* Ville du Royaume de Danemarc. Elle est dans la Jutlande Septentrionale, sur la mer Baltique, où elle a un assez bon port. Elle a aussi un Evêché suffragant de Lunden. Les Suedois la prirent l'an 1644. & y firent des grands desordres.

ARHUS (le Diocese d') *Arhusiensis Diœcesis.* Province du Royaume de Danemarc. Elle est une des quatre qui composent la Jutlande Septentrionale. Elle a le Diocese d'Alborg au nort, celuy de Wiborg au couchant, le Diocese de Ripen le confine du même côté & au midi, & le Categat ou Schager-Rack au levant. On divise ce pais en trente-un bailliages, qui renferment trois cents quatre Paroisses. Arhus en est la ville capitale. On y trouve encore celles d'Horsens, Randersen, Ebelstot, Grinstad, Mariager & Hobro.

ARIANO. *Arianum.* Petite ville de l'Etat de l'Eglise, en Italie. Elle est dans le Ferrarois, à neuf ou dix lieuës de la ville de Ferrare. Elle donne son nom à une branche du Po sur laquelle elle est située, & qu'on appelle le *Po d'Ariano*, de même qu'à une petite contrée qui l'environe, & qu'on nomme la *Polesine d'Ariano.*

ARIANO. *Arianum.* Ville de la Principauté Ulterieure, Province du Royaume de Naples. Ariano a titre de Duché, & un Evêché suffragant de la ville de Benevent dont elle est éloignée environ de quatre lieuës.

ARICA. *Arica.* Petite ville de l'Amerique Meridionale. Elle est dans le Quartier de los Charcas, Province du Perou, environ à trente-cinq lieuës de la ville d'Arequipa, du côté du midi. Elle est considerable par son port, qui est très seur & defendu par un bon château. On y embarque tout l'argent qu'on tire des celebres mines de Potosi, pour le transporter à Lima.

ARICCIA ou LA RICCIA. *Aricia.* Village qui est orné du titre de Duché & d'un magnifique Palais fraîchement bâti. Il est en Italie, dans la Champagne de Rome, prés de la petite ville d'Albano & de celle de Velitri. Aricia étoit autrefois une ville très considerable.

ARIEGE & LAURIEGE. *Alburacis, Aurigera, Ariega.* Riviere de France. Elle prend sa source dans les monts Pyenees; traverse tout le Comté de Foix, où elle baigne Tarascon, Foix, Pamiers; & ensuite elle va se décharger dans la Garonne à quelques lieuës au dessus de la ville de Thoulouse.

ARIEN. voyez *Aire.*

ARIGNANO. *Arimanum.* Autrefois Petite ville, maintenant village de la Toscane, situé sur la riviere d'Arno, dans le Territoire de Florence, entre la ville de ce nom & celle d'Arezzo.

ARIMA. *Arima.* Ville du Japon, en Asie. Elle est située sur un petit golfe de la côte meridionale de l'île de Ximo ou Saycock. Il y avoit autrefois des Chrétiens dans cette ville; mais l'Empereur du Japon n'en souffre plus dans ses Etats.

ARIMA (le détroit d') *Fretum Arima.* Ce détroit est dans l'Ocean Oriental, entre la petite île de Nangayxuma & celle de Ximo. Il prend son nom de la ville d'Arima qui n'en est pas beaucoup éloignée.

ARIMATHE'E. *Arimathia, Arimathea, Ramatha.* C'étoit autrefois une ville de la Judée, située dans la Tribu d'Ephraïm, aux confins de celles de Benjamin & de Dan. Elle est appellée *Ramathajim Tsophim.* 1 *Sam.* 1. 1. parce qu'elle étoit bâtie sur la montagne de Tsophim. Elle est considerable pour avoir donné la naissance au Prophete Samuel, & à Joseph d'Arimathée, qui signala sa foy en ensevelissant publiquement le corps de nôtre Sauveur, dans le tems que ses Apôtres n'osoient paroître. Elle porte aujourd'huy le nom de *Rama, Remle* & *Ramola.* On la trouve entre Jerusalem & Jaffa, environ à dix lieuës de la premiere & à trois ou quatre de la derniere; mais elle est presque ruïnée.

ARIMINI. voyez *Rimini.*

ARIMOA. *Arimoa.* Ile de l'Asie. Elle est dans l'Ocean Oriental, prés de la côte septentrionale de la Terre de Papous. L'île d'Arimoa communique son nom à plusieurs autres qui sont autour d'elle.

ARJONA. *Arjona, Alba, Virgao. Alba Virgaonensis.* Bourg ou petite ville d'Espagne. Ce lieu est dans l'Andalousie, sur la petite riviere de Frio, entre la ville de Jaen & celle d'Anduxar.

ARIPE. *Aripa.* Fort des Hollandois. Il est en Asie, sur la côte occidentale de l'île de Ceilan, un peu au midi de la petite île de Manaar. Il y a prés de ce fort des bancs où l'on pêche des perles.

ARIZA. *Ariza, Ariobriga.* Bourg d'Espagne, situé dans l'Aragon, aux Frontieres de la Castille

Caſtille Vieille, ſur la riviere de Xalon, à cinq lieuës au deſſus de la ville de Calatajud. Quelques Geographes prennent Ariza pour la ville qu'on nommoit anciennement *Arſi* & *Arci*; mais d'autres la placent à *Arcos*, petite ville de la Caſtille Vieille, à la ſource du Xalon.

ARKI. *Archium.* Ville de la Turquie en Europe, ſituée dans la Boſnie, à l'embouchure de la Boſna dans la Save. Il y a dans l'Eſclavonie une petite ville de même nom que celle-cy, & qui n'en eſt ſeparée que par la Save.

ARLANZA. *Arlanza.* Petite riviere de la Caſtille Vieille, en Eſpagne. Elle a ſa ſource à la ville de Lara, baigne enſuite celle de Lerma, & ſe va rendre dans l'Arlanzon.

ARLANZON. *Arlanzo.* Riviere d'Eſpagne. Elle coule dans la Caſtille Vieille, où elle baigne la ville de Burgos, & après avoir reçeu l'Arlanza, elle ſe décharge dans le Pizuerga, aux confins du Royaume de Leon.

ARLBERG. *Arula.* Montagne qui fait partie des Alpes Rhetiques. Elle eſt étenduë dans le Tirol, entre le Lac de Conſtance, le Rhin, le Bregents, l'Ill, & l'Inn.

ARLES. *Arula.* Bourg avec un monaſtere. Il eſt au pied des Pyrenées, ſur la riviere du Tech, dans le Comté de Rouſſillon, Province de France.

ARLES. *Arelate*, *Arelas*, *Arelatum.* Ville de France, ſituée dans la Provence, ſur le Rhône, à l'endroit, où il commence à ſe partager en deux branches. Cette ville eſt une des plus anciennes des Gaules Les Romains l'aimerent, luy donnerent le titre de colonie, y établirent le ſiege du Prefect du Pretoire des Gaules, & leurs Empereurs y firent quelquefois leur ſejour. Elle fût enſuite capitale du Royaume d'Arles. Après la ruïne de cet Etat elle ſe gouverna quelque tems en Republique; mais enfin elle fût ſubjuguée par Charles I. Comte de Provence l'an 1251. & elle a ſuivi depuis le ſort de cette Province. Arles eſt encore aujourd'huy une ville aſſez grande & aſſez belle. Elle a un Siege de Juſtice ſubalterne, une Academie Royale, & un Archévêché, dont Marſeille, Toulon, Orange & S. Paul-trois-Châteaux ſont les ſuffragans. On y voit pluſieurs monuments de ſon antiquité; un Amphitéatre, deux Portiques d'une ſtructure admirable, le Tombeau de Roland neveu de Charlemagne, & un Obeliſque de granite orientale, tout d'une piéce, haut de cinquante-deux pieds, & épais de ſept à la baze. Le Conſuls de la ville firent déterrer cèt obeliſque l'an 1677. & le firent dreſſer au milieu d'une de leurs places. On voit auprés d'Arles une choſe qui exerce les curieux. Il y a deux campagnes, longues environ de ſept lieuës & larges de quatre, ſeparées ſeulement par un des bras du Rhône, & cependant extrémement differentes. La *Camargue* & la *Crau* ſont ces deux campagnes. La premiere eſt une terre graſſe, où l'on ne trouve point de pierres; & la Crau en eſt ſi remplie qu'on n'y ſçauroit voir la terre. On eſt en peine de ſçavoir d'où il en eſt tant venu.

ARLES, le Royaume d'Arles, ou de Provence, ou de la Bourgogne Cis-Jurane. *Provincia* ou *Burgundia Cis-Jurana Regnum. Regnum Arelatenſe.* Royaume qui ſe forma en France aprés la mort de l'Empereur Charles le *Chauve.* Bozon d'Ardennes, à qui cèt Empereur avoit donné la Provence, prit le titre du Roy d'Arles, ou de la Bourgogne Cis-Jurane l'an 879. mais ce Royaume ne dura que 47. ans, ayant été uni à celuy de la Bourgogne Trans-Jurane l'an 926. voyez *Bourgogne*, Royaume.

ARLEUX. *Arlodium*, *Arluſium*, *Arenſium.* Petite ville de l'Artois, Province des Païs-bas. Elle eſt aux confins de la Flandre & du Haynaut, entre la ville de Cambray & celle de Douay. Elle apartient aux François.

ARLON. *Arolaunum*, *Arlunum.* Petite ville ou bourg avec titre de Marquiſat. Ce lieu eſt dans le Duché de Luxembourg, Province des Païs-bas, à cinq lieuës de Baſtoigne, du côté du midi. Arlon a été autrefois fortifiée. On aſſeure que ſon veritable nom latin étoit *Ara-Luna*, tiré d'un autel que les Treviriens y avoient conſacré à la Lune, qu'ils adoroient.

ARMA. *Arma.* Ville de l'Amerique Meridionale, ſituée dans le Royaume de Popayan, ſur la riviere de Cauca, entre la ville de Cali & celle de S. Fé d'Antiochia. Arma eſt la capitale d'une petite Province qui porte ſon nom.

ARMADABATH, AMADABAT, & HARIMEDAWAT. *Armadabathum*, *Amadabatum* & *Harimedabatum.* Ville du Mogoliſtan, en Aſie. Elle eſt ſituée à dix-huit lieuës de la ville & du golfe de Cambaye, dans le Royaume de Guzarate, dont elle eſt la capitale. Cette ville eſt grande, belle & riche, à cauſe de ſon grand commerce. On en tire des étofes de ſoye & de coton, des brocards d'or & d'argent, des ſatins & des velours de toute ſorte de couleurs, des tapis à fond d'or, du ſucre-candi, de la lacque, du gingembre & d'autres épiceries, du bois d'Indigo, du muſc & de l'ambre gris. On y remarque deux ou trois maiſons ſingulieres; ce ſont des

des hôpitaux destinez pour les singes, dont il y a un grand nombre dans le voisinage, [illegible] les Banjanes Idolâtres ont en veneration. Armadabath entretient douze mille chevaux & cinquante elephans pour le service du grand Mogol, & son gouverneur porte le titre de *Raja*, c'est à dire Prince. Au reste quelques Geographes croyent qu'elle est l'ancienne Barbari.

ARMAGH. *Armacha, Ardimacha.* Ville de l'Ultonie, en Irlande. Elle est située dans le Comté d'Armach, à cinq lieuës du lac de Neaug. Elle est presque ruïnée. Cependant elle ne laisse pas d'avoir séance & voix dans le Parlement d'Irlande, & d'être le siege d'un Archevêché, dont l'Archevêque est Primat d'Irlande.

ARMAGH (le Comté d') *Armachanus* ou *Armacensis Comitatus.* Province de l'Ultonie, en Irlande. Ce Comté à celuy de Downe au levant, celuy de Louth au midi, le lac de Neaug au nort, & il est borné du côté du couchant par les Comtés de Monaghan & de Tirone. Il peut avoir treize lieuës de long, & cinq de large. Le terroir en est montagneux, mais abondant en pâturages. Il n'y a rien de considerable que la ville d'Armagh, & la Forteresse de Charlemont, qui ont séance & voix au Parlement d'Irlande.

ARMAGNAC (le Comté d') *Armeniacensis Comitatus.* Contrée de France, située dans la partie occidentale de la Gascogne. Ce Comté est assez étendu. Il renferme outre l'Armagnac Propre, le Comté de Gaure, l'Estarac, & les montagnes d'Armagnac, qui s'étendent depuis l'Estarac jusqu'à l'Aragon, entre la Bigorre au nort, & le Conserans au midi. On y met encore quelques petits païs, qui sont tous renfermez dans ceux que nous avons nommez. Tout ce païs est fertile & bien peuplé. Ses villes principales sont Aux, Lectoure, Euse, Verdun, Marsiac; à quoy l'on peut ajoûter Sarrancolin le plus considerable bourg des montagnes. Ce païs a eu autrefois ses Comtes particuliers. Il fait maintenant partie de la Gascogne.

ARMANOTH. voyez *Ardmeanach.*

ARMANSON. *Armentio.* Riviere de France. Elle a sa source dans le Duché de Bourgogne, où elle baigne la ville de Semeur; elle passe ensuite à Tonnerre en Champagne, & se décharge dans l'Yonne, au dessus de Joigni.

ARMENIE la grande Armenie. *Armenia Major.* Ancienne Contrée de l'Asie. Elle étoit bornée au midi par les Monts Taurus & Niphates, qui la separoient de la Mesopotamie & de l'Assyrie. Les monts Caspiens, qui la separoient de la Medie, la bornoient au levant avec la mer Caspienne. La riviere de Kur ou Cyrus, avec les monts Moschiques, la separoient de l'Albanie, de l'Iberie, & de la Colchide au septentrion. Elle avoit au couchant une petite partie de la mer Noire & l'Euphrate, qui la separoient de la petite Armenie. Ses villes principales étoient Thospia, Tigranocerta, Armuria, Artaxata & Naxuana. Elle a eu long-tems des Rois particuliers. Maintenant les Rois de Perse en possedent une petite partie vers l'orient, & les Turcs occupent le reste sous le nom de Turcomanie. voyez *Turcomanie.*

ARMENIE MINEURE. *Armenia Minor.* Partie de l'ancienne Cappadoce, dans l'Asie Mineure. Ce païs avoit au couchant & au nort le reste de la Cappadoce, au levant la grande Armenie dont l'Euphrate la separoit, & au midi la Cilicie & la Syrie. l'Antitaurus partageoit ce païs en deux parties; la Meridionale porte aujourd'huy le nom de *Bozoch*, ou de *Beglerbeglic de Maraſc*, & la Septentrionale, qu'on nomme *Peggian*, est la partie orientale du Beglerbeglic de Siwas,

ARMENIENS. *Armenii.* C'est proprement le nom des peuples de la grande Armenie, qui sont bons, simples, sans façon, épargnans & industrieux, & qui s'attachent si fort au commerce, qu'ils se repandent par toute l'Asie, & même en Europe. Cependant comme ces Armeniens sont Chrêtiens, & qu'ils forment une secte particuliere, on donne leur nom à tous ceux qui la suivent. On les divise en Francs Armeniens, qui se sont soûmis au Pape, & qui ont un Archevêque à Nakſivan, en Perse, & un autre à Lembourg, en Pologne. Les autres sont Armeniens Schismatiques, qui ont deux Patriarches l'un à Etchemiazin, monastere prés de la ville d'Irvan, l'autre à Sis ou Cis ville de l'Aladulie, en la Natolie. Ils sont Eutichiens. Ils ne croyent la procession du S. Esprit, que du Pere seul. Ils ne croyent point de Purgatoire. Ils donnent la communion sous les deux especes, & ils la donnent aux petits enfans. Ils ont plusieurs Jeunes. Leurs Prêtres, à la reserve de ceux qui sont moines, se marient, &c.

ARMENNA. Mazures d'une ancienne ville nommée *Medobriga.* On les voit dans l'Alentejo, en Portugal, près de l'Estramadure d'Espagne, & du bourg de Marvaon.

ARMENTIERES. *Armentaria.* Ville des Païs-Bas, située sur la Lys, dans la Flandre, environ à trois lieuës de Lille & à quatre d'Ypres. Cette ville a été souvent prise par les François,

& enfin elle leur eſt reſtée par la paix d'Aix-la-Chapelle faite l'an 1668.

ARMENTEQUI & ARMENZA. *Armentia* & *Alba*. Ce n'eſt aujourd'huy qu'un village d'Eſpagne, ſitué dans l'Alava, Contrée de la Caſtille Vieille, à demi lieuë de la ville de Vittoria; mais autrefois c'étoit une ville où étoit le ſiege de l'Evêché d'Alava.

ARMES, le cap d'Armes, ou le cap delli Armi. *Leucopetra*, *Caput Armorum*, *Rhegium Promontorium*. Cap du Royaume de Naples. Il eſt ſur la côte meridionale de la Calabre Ulterieure, & preciſement au coin qui regarde la Sicile.

ARMINACHA. *Arminacha*. Petite ville de l'Aladulie, en Natolie. Elle eſt au pied du mont Taurus, environ à quatorze lieuës de la ville de Tianée, du côté du levant. On dit qu'elle eſt l'ancienne *Cybiſtra* ou *Cibiſtra* ville Epiſcopale de la petite Armenie.

ARMIRO. *Armirus*. Riviere de l'Iſle de Candie. Elle coule dans le Territoire de la ville de ce nom, prés de Caſtel Malveſi, & ſe décharge dans la mer Mediterranée prés de Paleocaſtro. On croit que cette riviere eſt l'*Oaxes* des anciens.

ARMIRO. *Armirus mons*. Montagne du Portugal. Elle eſt aux confins de l'Alentejo & de l'Eſtramadure d'Eſpagne, prés de la ville de Portalegre. On croit qu'elle eſt la montagne que les anciens nommoient *Herminius* ou *Erminius*, quoy qu'il ſe trouve des Geographes qui placent cette ancienne montagne à celle de Strella, qui eſt vers la côte.

ARMIRO. *Armira*. Petite ville de Gréce. Elle eſt ſituée dans la Theſſalie, ſur le fond du golfe d'Armiro, entre la ville de Zeiton & celle de Demetriade.

ARMIRO, le golfe d'Armiro, ou de Vollo. *Armirus*, *Pelaſgicus*, *Pegaſicus* & *Demetriacus Sinus*. Petit Golfe de l'Archipel. Il eſt ſur les côtes de la Theſſalie, entre le golfe de Salonichi & celuy de Zeiton, & il prend ſon nom tantôt de la ville d'Armiro, & tantôt de celle de Vollo, qui ſont ſur ſes bords.

ARMOA. *Armoa*. Petite riviere de l'Arcadie. Elle ſe décharge dans l'Alphée. Quelques Geographes croyent qu'elle eſt la même qu'on apella autrefois *Amarynthus*.

ARMOT (l'Iſle d') *Armotia*. Petite Iſle de la mer de Goſcogne. Elle eſt ſur la côte de la Xintonge.

ARMUYDEN. *Arnemuda*. Petite ville des Provinces-Unies. Elle eſt ſituée dans l'Iſle de Walcheren en Zeelande, à demi-lieuë de Middelbourg. Elle a été conſiderable & bien peuplée; mais ſon port s'étant rempli de limon, elle a decheu extrémement, & eſt preſque devenuë deſerte.

ARNAUT. voyez *Albanie*.

ARNAY-LE-DUC. *Arnaum Ducium*. Ville de France, petite, mais aſſez agreable. Elle eſt dans le Duché de Bourgogne, entre la ville d'Autun & celle de Dijon.

ARNE. voyez *Arno*.

ARNEBOURG. *Arneburgum*. Petite ville d'Allemagne. Elle eſt ſur l'Elbe, dans la Vielle Marche de Brandebourg, & a été preſque ruïnée par les guerres.

ARNEDO. *Arnedum*. Petite ville, avec un port, ſur la côte du Perou, dans l'Amerique Meridionale. Arnedo eſt environ à ſeize lieuës de la ville de Lima, du côté du nort.

ARNEM & ARNHEIM. *Arnheimium*, *Arenacum*. Ville des Provinces Unies. Elle eſt ſituée ſur le Rhin, dans le Velaw, partie de la Gueldre Hollandoiſe, environ à trois lieuës de la ville de Nimegue, avec laquelle elle a communication par le canal de Bilt.

ARNEM (le Quartier d') voyez *Velaw*.

ARNEM & ARNHEIM (la Terre ou le Païs d') *Arnhemii Regio*. Païs ſur la côte de la Nouvelle Zeelande, partie des Terres Auſtrales. La Terre d'Arnem a été découverte par les Hollandois, & elle eſt au midi de la Terre des Papous.

ARNES. *Arneſia*. Bon bourg de l'Angermanie, Province de Suede. Il eſt ſitué ſur une grande baye du golfe de Bothnie.

ARNHUSEN. *Arnhuſia*. Petite ville du Duché de Caſſubie, partie de la Pomeranie Ducale. Ce lieu eſt vers les confins de la Nouvelle Marche de Brandebourg, à ſept ou huit lieuës de la ville de Colbert, du côté du midi.

ARNO. *Arnus*. Riviere de la Toſcane, en Italie. Elle prend ſa ſource dans le mont Apennin, baigne la ville de Florence & celle de Piſe, & ſe decharge dans la mer Mediterranée à quelques lieuës de la derniere.

ARNON. *Arnon*. Riviere fort rapide, ou grand Torrent de la Judée, au-delà du Jourdain. Cette riviere naît dans une montagne qui porte ſon nom & qui eſt une partie des montagnes de Galaad; enſuite elle traverſe une partie de la Tribu de Gad, le lac de Jezer, toute la Tribu de Ruben, & ſe decharge dans la mer Morte. Cette riviere ſeparoit autrefois les terres des Moabites de celles des Amorrhéens. Il y a des gens qui penſent que Dieu le fit paſſer au peuple d'Iſraël d'une maniere miraculeuſe, comme la mer Rouge & le Jourdain; mais l'hiſtoire de Moyſe n'en dit rien.

ARNSBERG. voyez *Arensberg.*

ARNSBOCKE & ARENSBOCKE. *Arensbocka.* Petite ville du Duché de Holſthein, en Allemagne. Cette ville eſt entre Lubeck & Ploen, en Wagrie, & elle eſt capitale d'une petite Préfecture qui porte ſon nom.

ARNSBOURG. *Aquileburgium.* Citadelle de la ville de Koldingue, ſituée dans la Jutlande, Province du Danemarc.

ARNSBOURG. *Arensburgum.* Ville de la Suede, ſituée ſur la côte orientale de l'île d'Oeſel, qui eſt dans la mer Baltique, à l'entrée du golfe de Riga. Arnsbourg eſt defenduë par une bonne Citadelle.

ARNSHEIM. *Arnshemium.* Petite ville ou bon bourg du Palatinat du Rhin, en Allemagne. Ce lieu eſt dans la Préfecture d'Altzey, environ à trois lieuës de la ville de Creutznach.

ARNSTAD. *Arnoſtadium, Ariſtadium.* Petite ville du Cercle de la Haute Saxe, en Allemagne. Cette ville, qui eſt dans la Thuringe, au confluent des rivieres de Weige & de Gere, à quatre lieuës d'Erfort, a un bon château dans lequel les Comtes de Schwartzembourg font leur reſidence.

ARNSTEYN. *Arnſteinum.* Petite ville ou bourg de la Thuringe, en Allemagne. Ce lieu eſt ſitué ſur une montagne, dans le Comté de Mansfeld, entre la ville de ce nom & celle de Quedelinbourg.

AROCHE. *Arnci Vetus.* Bourg du Territoire de Sevile, dans l'Andalouſie. Il eſt vers les frontieres de l'Eſtramadure d'Eſpagne & ſur celles du Portugal, à l'occident de Sevile.

AROCHE (la Sierra d') *Arucitanus Mons.* Contrée d'Eſpagne. Elle eſt une des quatre parties du Territoire de Sevile, en l'Andalouſie. Ce païs n'eſt qu'une grande chaîne de montagnes, qui s'étend le long des confins de l'Eſtramadure d'Eſpagne, depuis la frontiere du Portugal juſqu'au deça des ſources de la riviere de Guadiamar. Aroche, qui donne le nom à ce païs, en eſt le ſeul lieu conſiderable.

AROE. voyez *Arroe.*

AROER. & HAROHER. *Areopolis, Bubbah-Moab.* Ville de la Judée, en Aſie. Elle étoit au-delà du Jourdain, ſur une petite eminence, auprès de la riviere d'Arnon, dans la Tribu de Gad, aux confins de celle de Ruben & du Païs des Hammonites. Aroer eſt celebre dans l'hiſtoire Ste. par la victoire que Jephté y remporta ſur les Hammonites, & par le vœu qu'il y fit, lequel coûta enſuite la liberté & aparenment la vie à ſa fille.

AROMAIA. *Aromaia.* Contrée de la Terre Ferme, Region de l'Amerique Meridionale. Aromaia eſt dans la Nouvelle Andalouſie, entre la riviere de Paria & la Province Caribane.

ARONCHES. *Arunci.* Petite ville fortifiée. Elle eſt dans l'Alentejo, Province du Portugal, ſur les confins de l'Eſtramadure d'Eſpagne, entre la ville d'Evora & celle de Portalegre.

ARONE. *Arona.* Petite ville du Milanois en Italie. Elle eſt ſur le lac Major, vis-à-vis de la ville d'Anghiera. Il y a un château fort, dans lequel nâquit Charles Borrhomée illuſtre Cardinal & Archévêque de Milan, en 1538.

ARONE. *Arona, Laro, Laros.* Petite riviere du Patrimoine de S. Pierre, en Italie. Elle ſort du lac de Bracciano, à Anguillara, & ſe jette dans la mer Mediterranée à trois lieuës de la ville de Porto, du côté de l'occident.

AROOL. *Arola.* Petite ville de la Moſcovie, ſituée dans le Duché de Worotin, ſur la riviere d'Occa, environ à vingt lieuës au deſſus de la ville de Worotin.

AROSEN & WESTERAS. *Aroſia, Veſteraſium.* Petite ville de la Suede. Elle eſt ſituée ſur le lac Meler, dans la Province de Weſtmanie, dont elle eſt la capitale. Cette ville a une Citadelle, & un Evêché ſuffragant d'Upſal. Elle eſt celebre par la victoire que Guſtave Vaſa y remporta l'an 1521. ſur Chriſtierne Roy de Danemarc, qui avoit conquis la Suede, & par l'acte d'union hereditaire de l'an 1540. par lequel la couronne de Suede, qui étoit élective, fût faite hereditaire par les Etats du païs, en faveur de Guſtave & de ſes deſcendans. Au reſte il y avoit autrefois des mines d'argent dans le Territoire de cette ville. Il y en a maintenant de fer & d'airain qui ſont fort bonnes.

AROVAQUES. *Arovaci.* Peuples de la Caribane en l'Amerique Meridionale. Ils ſont prés de la riviere d'Eſſekebe, vers les frontieres du Paria, en Terre Ferme.

AROUAISSE. *Aroaſia.* Village avec une Abaye. Il eſt prés de Bapaume, dans l'Artois, Province des Païs-Bas.

AROUCA. *Arouca.* Village ſitué entre Viſeu & Porto, dans la Province de Beira, en Portugal. Il eſt ſur la riviere de Paiva. Quelques Geographes croyent, qu'il eſt la ville qu'on nommoit anciennement *Araducta*, que d'autres placent à *Ardoza*, bourg de l'Eſtramadure du Portugal.

AROW. voyez *Arow.*

AROY. *Aroiſus.* Riviere de l'Amerique Meridionale. Elle ſort du Lac Caſſipe, en la Province de Paria, & ſe va decharger dans la riviere de ce nom.

ARPAIA. *Harpadium, Hirpinum, Irpinum*, Village du Royaume de Naples, ſitué dans la Principauté Ulterieure, à la frontiere de la Terre de Labour, entre Avello & S. Agathe. Ce village eſt l'ancienne *Caudium*, ville des Hirpins, celebre par le détroit apellé les *Fourches Caudines*, & maintenant le *Détroit d'Arpaia.*

ARPAIA (les détroits d') *Caudina Fauces* ou *Furcæ Caudinæ.* Ce ſont deux paſſages extrémement étroits de la vallée de Gardano, en la Principauté Ulterieure. Ils prennent le nom du village d'Arpaja, & ſont celebres par l'imprudence de Ti. Vetruvius & Sp. Poſthumius Conſuls Romains, qui aprés s'y être engagez avec leur armée, furent obligez d'accepter, pour en ſortir, des conditions très-honteuſes, que les Samnites, par leſquels ils y furent aſſiegez, leur impoſerent.

ARPATARO, Tarczal, Eruſcka. *Arpatarus Mons*, autrefois *Almus.* Montagne du Royaume de Hongrie. Elle eſt dans l'Eſclavonie, prés de la ville de Sirmium, & n'eſt connuë que par le ſoin que prit l'Empereur Probus d'y faire planter des vignes.

ARPI. Ruïnes d'une ancienne ville de la Pouille Daunienne, qu'on nommoit *Arpi, Argyrippa, & Argos Hippium.* On trouve ces maſures entre la ville de Lucera & celle de Manfredonia, dans la Capitanate, Province du Royaume de Naples.

ARPINO. *Arpinum.* Bourg du Royaume de Naples, ſitué dans la Terre de Labour, aux confins de la Campagne de Rome, entre la ville d'Aquino & celle de Sora. C'étoit autrefois une ville conſiderable des Volsques, où naquit Caius Marius qui fût ſept fois Conſul de Rome.

ARQUA. *Arqua.* Bourg de l'Etat des Venitiens, en Italie. Il eſt dans le Territoire de Padouë, à trois lieuës de la ville de ce nom, du côté du midi. On ne connoîtroit guere ce lieu, ſi le Petrarché, celebre Poëte Italien, n'y avoit long-tems vécu, & n'y étoit enſeveli.

ARQUA & ARQUATA. *Arcuatum.* Bourg du Duché de Milan, en Italie. Il eſt dans le Territoire de Tortone, entre la ville de ce nom & celle de Genes. On croit que prés de ce bourg, & ſur la riviere de Scrivia, étoit *Libarna* ou *Libarnum*; Quoy que quelques Geographes mettent cette ancienne ville de la Ligurie à *Villa Barna*, village du Tortonois.

ARQUATA. *Arquatum.* Bourg de l'Etat de l'Egliſe, en Italie. Il eſt dans la Marche d'Ancone, prés de l'Abruzze Ulterieure & de la riviere de Tronto, environ à trois lieuës au-deſſus de la ville d'Aſcoli.

ARQUES. *Arca.* Bourg de France, ſitué ſur la riviere d'Arques, à deux lieuës au-deſſus de la ville de Diepe, dans le Païs de Caux, en Normandie. La valeur du Roy Henry IV a rendu ce lieu celebre. Ce grand Prince n'ayant que cinq cints Chevaux, douze-cents hommes de pied François & deux-mille Suiſſes, attaqua & défit le Duc de Mayenne, qui avoit plus de trente-mille hommes dans ſon armée.

ARQUES ou ARC. *Arca.* Bourg de France, ſitué dans le Duché de Bar, prés de la Meuſe. On croit que c'eſt le lieu de la naiſſance de *Jeanne d'Arc*, qui ſous le nom de *Pucelle d'Orleans* ſe rendit fort fameuſe au commencement du régne de Charles VII.

ARQUICO, ERCOCCO. *Arquicum, Erquicum, Adulis, Adulitum, Littus Magnum.* Petite ville ou bourg de l'Ethiopie Superieure. Ce lieu eſt ſitué ſur la côte d'Abex, à deux lieuës de l'île de Mazua. Il a une citadelle, & eſt ſoûmis à l'Empire des Turcs.

ARQUICO, le Golfe d'Arquico. *Adulius ſinus.* C'eſt le nom qu'on donne à cette partie de la mer Rouge, qui s'étend depuis le détroit de Babel-Mandel juſqu'à la ville d'Arquico.

ARR. voyez *Aar.*

ARRAVIDA. voyez *Aravida.*

ARRACAN. *Arracanum.* Ville de l'Inde de delà le Gange, ſituée ſur la riviere de Martaban ou Chaberis, à quinze lieuës du Golfe de Bengale, dans le Royaume d'Arracan, dont elle eſt la capitale. Arracan a un château extrémement fort.

ARRACAN (le Royaume d') *Arracanum Regnum.* Royaume de l'Inde de delà le Gange. Il a le Royaume & le Golfe de Bengale au couchant, celuy de Tipoura au nort, ceux de Canarane & de Brama au levant, & celuy de Pegu au midi. Le Royaume d'Arracan peut avoir ſoixante & dix lieuës en quarré. Ses villes principales ſont Arracan capitale, Sore, Sandar & Cadouaſlan. Son Roy eſt puiſſant en hommes, en chevaux, en elephans & en argent. Il a conjointement avec celuy de Tangu ruïné dans le ſiecle XVII. le Roy de Pegu, & s'eſt rendu maître du Royaume d'Ava, & de

de plusieurs autres Royaumes, voyez *Ava*.

ARRADES. *Arradium*, *Quina*. Petite ville ou bourg de la Barbarie en Afrique. Ce lieu est dans le Royaume de Tunis, entre la ville d'Hamametha & les ruïnes de l'ancienne Carthage.

ARRAJOLA. voyez *Araciol*.

ARRAJOLAS. *Calantica*. Village du Portugal. Il est dans la Province d'Alentejo, à deux ou trois lieuës de la ville d'Evora, vers le nort.

ARRAN. voyez *Aran*.

ARRAS. *Atrebatum*. Ville des Païs-Bas. Elle est située sur la Scarpe, entre Douay & Dourlens, dans le Comté d'Artois, dont elle est la capitale. Arras est une grande ville, divisée en deux parties, la cité & la ville. Elle est marchande, riche, fortifiée fort regulierement, & defenduë par une bonne citadelle. Elle a un Evêché suffragant de Cambray. Les François la prirent l'an 1640. & leur a été cedée par la paix des Pyrenées. Cette ville est fort ancienne Quelques Geographes prétendent qu'elle porta autrefois le nom de *Nemetocerna* ou *Nemetacum*; mais d'autres croyent qu'elle est l'*Origiacum* ou *Rigiacum* de Ptolemée que Cluver & d'autres placent à *Orchies*.

ARRECIFES, le cap des Arrecifes, c'est-à-dire des Rochers. *Rupium Caput*. Ce cap est sur la côte des Caffres, en Afrique, environ à cent soixante lieuës du Cap de Bonne Esperance, du côté du levant. Le nom de ce cap marque qu'il est environné de rochers, & par consequent dangereux.

ARRECIFES, l'île des Arrecifes. *Insula Rupium*. Petite île de l'Ocean Indien. Elle est entre les îles Philippines & celles des Larrons, au nombre desquelles on la met. Elle est toute environnée de rochers & d'écüils, qui en rendent l'accez difficile & dangereux. C'est de là qu'elle a pris son nom, qui signifie *l'île des Rochers*.

ARREGIAN. voyez *Argian*.

ARREN (l'île d') *Arania Insula*. Ile d'Ecosse. Elle est dans le golfe de Cluyd, partie de la mer d'Irlande, entre les côtes d'Argille & de Cuninghan, & la presqu'île de Cantyr, dont elle n'est separée que par un canal de trois à quatre milles. Elle peut avoir de quinze à vingt lieuës de tour. Le terroir en est montagneux & peu fertile. Elle a pourtant titre de Duché. Le nom qu'elle porte aujourd'huy luy est venu du château d'Arren, qui est sur sa côte occidentale. Elle portoit autrefois celuy de *Glota*, & le donnoit au golfe de Cluyd, qu'on nommoit *Glota Æstuarium*. Il n'y a rien de considerable que le bourg de Broduick.

ARRIANA. *Arriana Abditana*. Bourg de la Barbarie, en Afrique. Il est dans le Royaume de Tunis, près de la ville de ce nom. Ce lieu étoit autrefois une ville Episcopale de l'Afrique Propre; & suffragante de Carthage.

ARROE & ARREN. *Aroa*, *Aria*. Petite île du Danemarc, située dans la mer Baltique, sur la côte meridionale de l'île de Fyonie. L'île d'Arroé n'a pas davantage de trois lieuës de long & d'une de large. Elle est fertile, & produit entr'autres choses une fort grande quantité d'Anis, dont les habitans se servent pour assaisonner leurs viandes, & même leur pain.

ARROIS. *Arroium*. C'est le principal bourg de l'île de Mul, une des îles Westernes, qui sont au couchant de l'Ecosse.

ARROUX. *Arrosius*, *Arosius*. Riviere de France. Elle a sa source dans le Duché de Bourgogne, près de la ville d'Arnay-le-Duc, baigne celle d'Autun, & se decharge dans la Loire, conjointement avec la Brebice, au-dessus de Bourbon-Lancy.

ARRYA GORRIAGA. Village d'Espagne, situé dans la Biscaye. On croit qu'il est la petite ville de l'Espagne Tarragonoise, qu'on nommoit autrefois *Padura*.

ARS & LEZARO. *Arsa*, *Florius*, *Sars*, *Vir*. Riviere d'Espagne. Elle coule dans la Galice, & se decharge dans l'Ocean au bourg de Cea, vers le cap de Finisterre.

ARSA. *Arsa*. Bourg de la Basse Hongrie, sur la Drave. On croit qu'il est l'*Arsatianum* que les anciens ont mis dans la Pannonie.

ARSA. *Arsia*. Petite riviere de l'Etat des Venitiens. Elle prend sa source dans le petit lac de Cosliac, en Istrie, & va se decharger dans le golfe de Carnero, à deux lieuës de la petite ville d'Albona, du côté du midi.

ARSAGO. *Ara Cæsaris*. Village du Milanois, en Italie. Il est environ à quatre lieuës de la ville de Milan, du côté du nort, entre le village de Saron & celuy d'Albiate.

ARSAT (le Païs d') *Arisitensis Pagus*. Petit Païs de France, dans le Roüergue. On y voit les masures *d'Arisitium*, qui étoit autrefois une ville Episcopale de l'Aquitaine.

ARSCOT, AERSCOT. *Arischotium*, *Arschotium*. Petite ville des Païs-Bas Catholiques, située dans le Brabant Espagnol, au Quartier de Louvain, sur la riviere de Demer. Cette ville est fortifiée, & capitale du Duché d'Arscot, qui

Pacific N. W. History Dept.
PROVINCIAL LIBRARY
VICTORIA, B. C.

s'étend le long des deux bords de la Demer, entre la Terre de Sichem & la Seigneurie de Malines.

ARSICHAN. voyez *Arſinga.*

ARSID. voyez *Antipatride.*

ARSINE. *Arſinus.* Riviere de la Moſcovie. Elle coule dans la Laponie Moſcovite, & ſe decharge dans l'Ocean Septentrional, à l'orient de la riviere de Kola.

ARSINGA. *Arſinga*, anciennement *Aziris* & *Theodoſiopolis.* Ville de la Natolie, en Aſie. Elle eſt dans le Beglerbeglic de Maraſc, prés de l'Euphrate, entre la ville de Siwas, & celle d'Erzerum, que quelques Geographes prennent pour l'ancienne *Aziris* & *Theodoſiopolis.*

ARSINOE. *Arſinoe.* Pluſieurs villes ont autrefois porté ce nom, qui en ont aujourd'huy de fort differens. voyez *Taochara*, *Suez*, *Arzes*, *Caſale Aſolimo*, *Caſale di Leuca*, & *Famagoſta.*

ARSOLI. *Arſolium.* C'étoit autrefois une ville qui eſt maintenant reduite en un village, ſitué ſur une colline, dans la Campagne de Rome, entre le Teverone & les confins de l'Abruzze, droit au levant de la ville de Tivoli.

ARSUFFO. *Paria.* Petite île d'Aſie, ſituée dans la mer Mediterranée, ſur les côtes de la Judée, auprés de la ville de Joppe.

ARSUR. voyez *Antipatride.*

ART. *Arta.* Bon village de la Suiſſe, ſitué ſur le bord meridional du lac de Zug, dans le Canton de Schwits, dont il eſt un des lieux principaux.

ARTA. voyez *Larta.*

ARTANA. *Ortana.* Bourg d'Eſpagne, ſitué dans le Royaume de Navarre, à cinq lieuës de la ville de Pampelone.

ARTHENAY. *Arthenaum.* Bourg de la Beauce, Province de France. Il eſt à ſix lieuës de la ville d'Orleans, du côté du nort.

ARTHY. *Arthia.* Bourg de la Lagenie, en Irlande. Il eſt dans le Comté de Kildare, entre la ville de ce nom & celle de Caterlagh, environ à quatre lieuës de l'une & de l'autre. Arthy a ſéance & voix dans le Parlement d'Irlande.

ARTINIA. voyez *Deſpotat.*

ARTISINO, & ARTICINA. *Articina.* Montagne de la Sicile. Elle eſt extrémement haute, & ſituée vers le milieu de l'île, dans la Vallée de Noto, aux confins de celles de Demona & de Mazara. vozez *Sori*, montagnes.

ARTOIS. *Arteſia.* C'eſt une des Provinces des Païs-Bas Catholiques. Elle eſt bornée au levant par le Cambreſis & le Haynaut; elle a la Flandre au nort, & la Picardie au couchant & au midi. Sa plus grande longueur eſt de dix-neuf lieuës, & ſa largeur de treize. L'air en eſt bon, & le terroir fertile en bleds & en pâturages. C'eſt un païs fort peuplé. On le diviſe en neuf Châtelainies, qui renferment huit-cents-cinquante villages. Il eſt baigné par la Scarpe, l'Aa &c. Ses principales villes ſont Ayre, S. Omer, & Arras, qui en eſt la capitale. L'Artois a titre de Comté. Les Eſpagnols l'ont cedé à la France par la paix des Pyrenées à la reſerve de la ville d'Ayre & de celle de S. Omer, que les François ont priſes depuis, & qui leur ont été laiſſées par la paix de Nimegue. Au reſte l'Artois conſerve encore le nom des *Atrebates*, anciens peuples de la Gaule Belgique, deſquels il étoit le païs.

ARTOMAGAN & ORAMAGAN. *Artomagana*, *Oramagana.* C'eſt une des îles des Larrons, dans l'Ocean Oriental. Elle eſt preſque au milieu de toutes les autres; & eſt remarquable en ce que les Eſpagnols y prennent leur route quand ils vont du Mexique aux Philippines. Au reſte cette île n'a point d'autre maître que ſes habitants naturels.

ARTONE. *Artona.* Abaye de France. Elle eſt dans le Païs d'Auribat, ou le Territoire de Dax, en Gaſcogne.

ARTUS (l'île d') *Arturii Inſula.* Petite île, une des Sorlingues, qui ſont au midi de l'Irlande.

ARTZBOURG. *Artzburgum.* Bourg avec une Abaye. Il eſt dans la Baviere, en Allemagne, ſur le Danube, au deſſous de la ville d'Ingolſtat. voyez *Lebnaw.*

ARU. *Arus*, *Arontes*, *Hamela.* Petite riviere du Comté de Suſſex, en Angleterre. Elle baigne la ville d'Arundel, qui en a pris ſon nom; & enſuite elle ſe décharge dans la mer de Bretagne.

ARU. *Arus*, *Arum.* Ville de l'Aſie. Elle eſt dans l'île de Sumatra, ſur le détroit de Malacca, vis-à-vis de la ville de ce nom. Aru eſt capitale d'un petit Royaume. auquel elle donne ſon nom, de même qu'à quelques petites îles voiſines.

ARU. *Arua.* Ile de l'Ocean Indien. Elle eſt une des Molucques priſes en general. On la trouve à vingt-cinq ou trente lieuës de la Terre de Papous, du côté du midi. Il y a quelques petites îles autour de celle-ci, qui prennent ſon nom, & qu'on apelle les *îles d'Aru.*

ARVA, ARAVA ARWA, & AROWA.

Arva. Petite ville de la Haute Hongrie. Elle eſt ſur une montagne, au pied des monts Krapacks, dans le Comté d'Arva, dont elle eſt la capitale.

ARVA (le Comté d') *Arvenſis Comitatus* Petite Province de la Haute Hongrie. Ce Comté a celuy de Tranſchin au couchant, celuy de Lipeze au levant; la riviere de Wag le ſepare de celuy de Turoſc vers le midi, & les monts Krapaks de la Pologne du côté du nort. Il eſt preſque tout dans les montagnes. Arva en eſt la capitale; mais on y conſidere encore Likawa.

ARUBA. voyez *Oruba*.

ARVE. *Arva*. Riviere de la Savoye. Elle a ſa ſource dans la Baronie de Faucigny, en une montagne, qu'on apelle la montagne *Maudite*, une de celles qu'on nomme les *Glacieres*, parce qu'elles ſont couvertes de neige en tout tems. Cette riviere arrouſe les petites villes de Cluſe & de Bonne Ville, & ſe jette dans le Rhône au lieu apellé la *Queüe d'Arve*, qui eſt un quart de lieuë au deſſous de Geneve. L'Arve eſt un Torrent, dont la rapidité s'augmente conſiderablement lors que les neiges des montagnes fondent; mais qu'elle ait quelquefois fait remonter le Rhône vers le lac de Geneve avec rapidité, juſqu'à faire tourner à rebours les moulins de Geneve, c'eſt une choſe difficile à croire à ceux qui ont veu ces rivieres, dont le cours n'eſt pas oppoſé, comme il le devroit être, pour produire cèt effet, mais preſque parallele. Qu'on ait trouvé autrefois de l'or dans la riviere d'Arve, comme on l'aſſeure, cela n'eſt pas incroyable; mais il faut que les ſources en ſoient taries, car on n'entend pas dire qu'aujourd'huy perſonne ſe donne la peine d'y en chercher.

ARVERT. *Arverta*. Bourg de France, ſitué dans la Xaintonge, prés de la côte, vis-à-vis de l'Ile d'Oleron. Ce lieu eſt entre la riviere de Savion, ou de Seudre, & la Gironne, qui forment une petite Presqu'Ile, à laquelle on donne le nom de *Forêt d'Arvert*.

ARVICITO. *Arvicitum*. Bourg de la Calabre Ulterieure, Province du Royaume de Naples. Ce bourg eſt ſur la côte orientale, entre le cap de Stilo & la petite ville de Caſtel Vetere. voyez *Caſſano* 2.

ARUN, riviere. voyez *Aru*.

ARUNAR-FIORD. *Arunarius Sinus*. Golfe qui s'avance quelques milles dans la côte occidentale de l'Irlande, Ile de l'Ocean Septentrional.

ARUNDEL. *Aruntina*. Petite Ville du Comté de Suſſex, en Angleterre. Cette ville eſt à trois lieuës de celle de Chicheſtre, du côté de l'orient, ſur la riviere d'Aru ou d'Arun, dont elle a pris ſon nom. Elle porte le tître de Comté, & a ſéance & voix dans le Parlement d'Angleterre.

ARUVACQUES. voyez *Aruvacques*.

ARWANGEN. *Arvanga*. Petite ville du Canton de Berne, en Suiſſe. Elle eſt ſur la riviere d'Aar, entre la ville d'Araw & celle de Soleurre.

ARWEILLER. *Arweillera*. Petite ville ou bourg d'Allemagne. Ce lieu eſt ſitué ſur la riviere d'Ahr, dans le Dioceſe de Cologne, environ à trois lieuës de la ville de Bon, du côté du midi.

ARYES, AYMURES & GAYMURES. *Ari*. Peuples de l'Amerique Meridionale. Ils habitent dans le Breſil, prés du Gouvernement de Porto Seguro.

ARZEN, ARZEO, ARZER, ARSER. *Arſenaria*. Petite ville du Royaume d'Alger, en Barbarie. Ce lieu eſt ſur la côte de la Province de Telenſin, à l'orient de la ville d'Oran.

ARZENZA ou CHERVESTA. *Genuſus Fluvius*. Riviere de la Turquie, en Europe. Elle coule dans l'Albanie, Province de la Grece, & ſe decharge dans le golfe de Veniſe, entre la ville de Durazzo & celle de Pirgo. Quelques Geographes prennent cette riviere pour l'ancienne, *Panyaſus*, que d'autres diſent être celle de *Spinarza*.

ARZENARA. voyez *Argentara*.

ARZERUM. voyez *Aſſyrie Propre*.

ARZES, ARCES. *Arzus*. Village de la Turquie, en Aſie. Il eſt dans l'Ile de Cypre, dans les Terres. On croit qu'il étoit autrefois une ville Epiſcopale nommée *Arſinoé*. Il y en avoit encore trois de même nom dans cette Ile, leſquelles on nomme aujourd'huy *Caſale Afdimo*, *Caſale di Leuca*, & *Famageſta*. voyez chacune dans ſon rang.

ARZILLE. *Arzilla*, *Zilia*, *Zelis*. Ville du Royaume de Fez, en Barbarie. Elle eſt dans la Province d'Hasbat, ſur la côte de l'Ocean Atlantique, à quinze lieuës de Tanger, du côté du midi. Cette ville eſt petite, mais elle eſt fortifiée, & a un bon port defendu par un château. Les Portugais la prirent l'an 1471. en amenerent tous les habitans en Portugal, & y laiſſerent une bonne garniſon; mais aprés quelques revolutions, elle eſt maintenant au pouvoir des Rois de Maroc.

ARZINGAN. voyez *Arſinga.*

ARZUA. *Arzua.* Bourg ſitué en la Province d'entre Duëro & Minho, dans le Portugal. Quelques Geographes croyent qu'Arzua en l'ancienne *Araduca*, ville des Braccariens, laquelle d'autres placent à Guimaranes, bourg de la même Province qu'Arzua.

ASASONTHAMAR. voyez *Engadi.*

ASBABA. voyez *Salampria.*

ASBIN (le Royaume d') *Asbinum Regnum.* Royaume d'Afrique, ſitué dans la contrée de la Guinée que l'on nomme la *Côte d'Or.* Ce Royaume eſt ſi petit qu'il ne paroît point dans les cartes de Sanſon, ni en pluſieurs autres.

ASBOURG. *Aſciburgium.* Village d'Allemagne, ſitué dans le Comté de Meurs, environ à deux milles de la ville de ce nom, du côté du levant.

ASCALON. *Aſcalon.* C'étoit autrefois une ville de la Paleſtine, en Syrie. Elle étoit un des Gouvernements que les Philiſthins y poſſedoient, & donna la naiſſance à Antipater, pere d'Herode le grand. Elle eſt aujourd'huy preſque ruïnée, & ſon Evêché a été uni à celuy de Bethlehem. On la trouve ſur la côte de la mer Mediterranée, entre les villes de Jaffa, ou Joppe, & de Gaza. Les habitants du païs l'apellent *Scalona.*

ASCANIE. *Aſcania.* Petite ville fort ancienne, mais preſqu'entierement ruïnée. Elle eſt dans la Principauté d'Anhalt, en Allemagne, ſur la riviere de Wipper, à une lieuë de la ville d'Aſcherleben, qui a profité de ſes pertes. Aſcanie eſt un Comté fort ancien, dont les Comtes ſont la tige des Princes d'Anhalt.

ASCENSION ou ACEMCAON. *Aſcenſio.* Ile de l'Ocean Ethiopien. Elle eſt au midi de la côte de la Guinée, ſous le 10. degré de longitude, & le 8. & quelques minutes de latitude. Les Portugais luy donnerent ce nom, parce qu'ils la découvrirent le jour de l'Aſcenſion. Ils en ſont les maîtres; mais ils ne poſſedent pas grand choſe, puis qu'elle eſt ſterile, deſerte, ſans eau douce, & qu'elle n'a pas davantage de quatre lieuës de long & d'une de large. Elle leur ſert de retraite quand ils manquent l'Ile de S. Helene. Ils y trouvent quantité de tortuës d'une groſſeur prodigieuſe & fort bonnes. Il y a auſſi quantité d'oyſeaux gros comme des oyſons, qui volent ſur la ſurface de l'eau, pour manger du poiſſon. Ils ſont aſſez privez pour ſe laiſſer prendre, mais ils ne ſont pas bons à manger.

ASCENSION ou ACEMCAON. *Aſcenſio.* Ile de l'Amerique Meridionale. Elle eſt dans la mer du Breſil, environ à cent lieuës du Gouvernement de Spiritu Sancto. Cette ile eſt très-peu conſiderable & apartient aux Portugais.

ASCERADE. *Aſcerada.* Bourg de la Suede, ſitué dans la Livonie, ſur la Dwine, entre la ville de Riga & le bourg de Kakenhaus. Les Moſcovites y commirent autrefois de très-grands deſordres.

ASCHAFFENBOURG. *Aſchaffenburgum, Aſciburgum.* Ville de la Franconie, en Allemagne. Elle eſt dans les Terres de l'Electeur de Mayence, à ſix lieuës de Francfort, & ſur le Meyn, où elle a un fort beau pont de pierre. Elle a été autrefois Imperiale & libre; maintenant elle apartient aux Electeurs de Mayence, qui y ont un château très-fort & très-magnifique, dans lequel ils font le plus ſouvent leur reſidence.

ASCHAW. *Aſchavia.* Village de la Haute Auſtriche, en Allemagne. Il eſt ſur le Danube, à l'embouchure de la petite riviere d'Aſcha, entre la ville de Lintz & celle de Paſſaw. Quelques Geographes mettent à Aſchaw l'ancienne *Joviacum*, ville du Norique, laquelle d'autres placent à *Starnberg*, & d'autres enfin à *Franckenmarck*, deux villages de la Haute Auſtriche, vers les confins de la Baviere.

ASCHERLEBEN. *Aſcherleba.* Ville du Cercle de la Haute Saxe, en Allemagne. Elle eſt prés d'un lac qui porte ſon nom, ſur la riviere de Wipper, dans la Principauté d'Anhalt, à cinq ou ſix lieuës de la ville de Bernbourg, du côté du couchant. Cette ville a été presque ruïnée par les guerres dans le XVII. ſiécle.

ASCHERNE & ASCHENTEN. voyez *Askeaton.*

ASCOLI. *Aſculum Picenum* & *Anconitanum.* Ville de l'Etat Eccleſiaſtique, en Italie. Elle eſt ſituée dans la Marche d'Anconne, à l'embouchure de la riviere de Caſtellano dans celle de Tronto. Aſcoli eſt une ville fort ancienne, grande, bonne, fortifiée & deffenduë par deux vielles Citadelles. Elle a un Evêché ſuffragant du Pape, & a donné la naiſſance au Pape Nicolas IV.

ASCOLI DI SATRIANO. *Aſculum Satrianum*, ou *Apulum.* Ville du Royaume de Naples, ſituée ſur une Montagne, dans la Capitanate, aux confins de la Baſilicate, & de la Principauté Ulterieure. Cette ville eſt peu conſiderable, quoy qu'elle ait titre de Principauté, & un ſiége Epiſcopal, ſuffragant de Benevent. Au reſte l'ancienne *Aſculum* fût entierement ruïnée

née par un tremblement de terre l'an 1399. & l'an 1410. ſes habitans bâtirent celle d'aujourd'huy prés des ruïnes de l'ancienne.

ASCOLI. voyez *Porto d'Aſcoli.*

ASCOYTIA. *Aſcotia.* Bourg d'Eſpagne, ſitué dans la Province de Guipuſcoa, ſur la riviere d'Urrola, entre la ville de Placença & celle de Toloſa. Ignace Loiola, Fondateur de l'Ordre des Jeſuites, nâquit en ce lieu l'an 1491.

ASDOD. voyez *Alzeto.*

ASEM (le Royaume d') *Aſemum Regnum.* Royaume de l'Aſie. Il eſt dans la Partie Septentrionale de la Preſqu'île de l'Inde de delà le Gange, vers le lac de Chiamay. On aſſeure que la ville capitale de ce Royaume s'apelle *Kemmerouf*, & qu'elle eſt ſoûmiſe au Roy d'Ava.

ASENEGA. voyez *Seneca.*

ASGAR. *Aſgara.* Province du Royaume de Fez, en Barbarie. Elle eſt ſituée entre celles de Fez, d'Habata, & l'Ocean Occidental, Elle paſſe pour le plus riche païs de l'Afrique, en bled, en beſtiaux, en laines, en cuirs & en laitage. Larache & Alcaçar Quivir ſont ſes principales villes.

ASHBORNE. *Aſborna.* Bourg du Comté de Darby, en Angleterre. Il eſt ſur la frontiere de celuy de Stafford, à l'occident ſeptentrional de la ville de Darby.

ASBURTON. *Aſburtonium.* Bourg d'Angleterre, dans le Comté de Devon, ſur la petite riviere de Dart, entre la ville d'Exceſter & celle de Plymouth.

ASCHBYE DE LA ZOUCHE. *Aſbya.* Bourg d'Angleterre, dans le Comté de Leiceſtre, ſur la frontiere de celuy de Darby, entre la ville de ce nom & celle de Coventre.

ASHFORD. *Aſhfordia.* Bourg d'Angleterre, ſitué dans le Comté de Kent, ſur la riviere de Sture, environ à cinq lieuës au deſſous de la ville de Cantorbery.

ASIE. *Aſia.* C'eſt une des trois parties generales de nôtre continent. Ses bornes ſont du côté du midi & du levant l'Ocean Oriental; la mer de Tartarie la baigne au nort; & vers le couchant elle eſt ſeparée de l'Afrique, par la mer Rouge, & par l'Iſthme de Suës; & de l'Europe par la mer Mediterranée, l'Archipel, la mer de Marmara, la mer Noire & celle de Zabache. La riviere de Don luy ſert enſuite de borne juſqu'à ſa recourbure la plus orientale; & le Wolga juſqu'au lieu où il commence à couler du nort au ſud; d'où l'on tire une ligne juſqu'à l'embouchure de l'Oby dans la mer de Tartarie. Quelques Geographes ont mis des bornes un peu differentes de celles-là entre l'Aſie & l'Europe; mais celles que nous venons de marquer ſont les plus generalement aprouvées & auſſi les plus commodes. L'Aſie ainſi bornée s'étend en longitude depuis le 48. degré juſqu'au 171. & en latitude depuis le 10. degré de la Meridionale juſqu'au 71. de la Septentrionale. Ainſi elle eſt la plus étenduë des trois parties de nôtre Continent, & en eſt auſſi la plus remarquable. C'eſt en Aſie que le premier homme fût créé; que Noé ſortit de l'Arche pour repeupler le Monde; & que le Fils de Dieu s'incarna pour accomplir les Myſteres de la Redemption du Genre Humain. Les Hommes, les Arts, les Sciences, les Religions, Payenne, Judaïque, Chrétienne, Mahometane, y ont eu leur berceau, & on y a veu auſſi les premiers & les plus grands Empires du Monde. Outre ces avantages de l'Aſie, qui ont été paſſagers, on y en trouve pluſieurs qui ſubſiſtent encore. On peut dire qu'elle eſt la Mere des threſors & des délices. On y trouve quantité d'or, d'argent, de perles, d'yvoire &c. Elle fournit en abondance toutes ſortes d'épices & de drogues, & nourrit toute ſorte d'animaux. Elle eſt generalement aſſez bien peuplée; & les peuples y ſont aſſez adroits, comme cela paroît par les beaux ouvrages d'or, d'argent, de ſoye & d'écorce d'arbre qu'on en tire, par ſes toiles blanches & peintes, par ſes porcelaines &c. Ils ſont auſſi generalement d'un eſprit ſouple & ſervile; de là vient que dans un ſi vaſte païs il n'y a aucune Republique conſiderable. Tout y eſt ſoumis, à la reſerve de quelques petits peuples libres, à des Monarques qui regnent avec une authorité abſoluë, & qui aproche bien plus de la tirannie que de la veritable Royauté. On peut diviſer tout ce vaſte païs en continent & en îles; ou bien pour faire la diviſion plus commode & les parties plus égales, on peut faire ſept parties de l'Aſie. On voit au nort 1. la Grande Tartarie, au ſud 2. l'Arabie; au milieu on rencontre en avançant du couchant au levant 3. la Turquie en Aſie. 4. la Perſe. 5. l'Inde Propre. 6. la Chine. Les Iles de l'Aſie ſont aſſez conſiderables pour faire la 7. partie generale de ce grand païs.

ASIE (les Iles d') *Inſulæ Aſiæ.* On trouve quelques îles dans l'Archipel qui ſont aſſignées à l'Aſie; mais elles ſont de peu d'importance. Les principales îles de l'Aſie ſont ſituées au midi & au levant de cette partie du Monde, & dans l'Océan Oriental. Elles ſont celebres par le grand commerce que les Européens y font, & en ſi grand nombre, que pour les placer plus com-

modement dans la memoire, on a été obligé de les diviſer en ſept corps généraux. On les trouve dans cét ordre en avançant d'abord du couchant au levant, & enſuite du ſud au nort. 1. les Iles Maldives. 2. celle de Ceylon avec quelques voiſines. 3. les Iles de la Sonde. 4. les Moluques priſes en general. 5. les Philippines. 6. les Iles des Larrons. 7. telles du Japon.

ASIE, l'Aſie Mineure. *Aſia Minor.* C'étoit anciennement la partie la plus occidentale de l'Aſie. Cette grande preſqu'Ile s'étend depuis l'Euphrate & le Mont Aman juſqu'à la mer de Marmara & aux détroits de Conſtantinople & de Gallipoli; ayant au nort le Pont Euxin, ou la mer Noire, & la Mediterranée au ſud. On a apellé aujourd'huy ce païs la Natolie. voyez *Natolie.*

ASIE, la petite Aſie. *Aſia Parva.* C'étoit anciennement une petite Contrée de l'Aſie Mineure. Elle étoit le long de la côte de l'Archipel, au midi de la Phrygie; & comprennoit l'Jonie, la Doride, la Carie, & quelques autres petits païs.

ASINARIA, ZANARA. *Aſinaria, Herculis Inſula Major.* Ile de la mer Mediterranée. Cette Ile eſt ſur la côte occidentale de celle de Sardaigne, entre Caſtel Aragoneſe & Saſſari. Il n'y a rien de remarquable dans l'Aſinaria qu'un bon port nommé *Porto Eſcuola*, & le château ou fort de *Caſtillaçio.*

ASINELLI, la Torre delli Aſinelli. *Turris Aſinellorum.* Cette tour, celebre pour être fort menuë & en même temps fort haute, ſe trouve dans Bologne. voyez *Bologne la graſſe.*

ASINELLO. voyez *Trigno*, & auſſi *Bagni d'Aſinello.*

ASKEM-KALESI. *Askemum Caſtrum.* Petite ville preſque ruïnée. Elle a pourtant un aſſez bon port, ſur le golfe de Milazzo, en Natolie, Province de la Turquie, en Aſie. voyez *S. Pietro.* 2.

ASKEATON, ASKETEN, ASCHERNE. *Askeatonium, Askarna.* Bourg de la Momonie, en Irlande. Il eſt dans le Comté de Limerick, environ à ſix lieuës de la ville de ce nom, du côté du couchant, ſur la riviere d'Askeaton. Ce bourg a ſéance & voix dans le Parlement d'Irlande.

ASLO. voyez *Anſlo.*

ASMERE. *Asmera.* Ville du Mogoliſtan, en Aſie. Cette ville eſt dans la Province de Bando, ſur le Padder, prés de ſa ſource, à quinze lieuës de la ville de Bando, du côté du midi. Il y a dans cette ville le tombeau d'*Hoghe Mondée*, Mahometan, que les habitans du Mogoliſtan viſitent avec beaucoup de devotion.

ASNA *Aſna.* Ville de la Haute Egypte, en Afrique. Elle eſt dans le Gouvernement de Girgio, ſur le bord occidental du Nil. voyez *Syene.*

ASOF. voyez *Azac.*

ASOLA. *Aſola.* Petite ville de l'Etat de Veniſe en Italie. Elle eſt ſur la riviere de Chieſe, dans le territoire de Breſſe, prés du Mantoüan, à ſix lieuës de Mantoüe, du côté du couchant.

ASOLO. *Aſulum, Acelum.* Petite ville du territoire de Trevigni, partie de l'Etat des Venitiens, en Italie. Aſolo eſt ſituée ſur une montagne, à la ſource de la riviere de Muſſone, entre Padoüe & Feltri.

ASOLYNDUA. voyez *Lymbach.*

ASOPA. *Aſopa.* Bourg de la Grece, partie de Turquie, en Europe. Aſopa eſt dans le Duché d'Athenes: ſur la pointe de ce païs, qui s'avance le plus dans l'Archipel, & qui forme l'entrée ſeptentrionale du golfe d'Egine. Quelques Geographes le prennent pour la ville qu'on nommoit anciennement *Anapliſtus* ou *Anapliſtus.*

ASOPH. voyez *Azac.*

ASOPO. *Aſopus.* Riviere de la Gréce, Province de la Turquie en Europe. Cette riviere coule dans la Livadie, baigne Anatoria, & ſe décharge dans le golfe de Negrepont, à quatre lieuës de la ville de ce nom, du côté du midi.

ASOPO. voyez *Caſtel Rampano.*

ASORO. *Aſſorus* Bourg qui a tître de Duché. Il eſt ſur la riviere de Dataine, dans la Vallée de Demona, en Sicile, fort prés de la Vallée de Noto.

ASPAHAM. voyez *Hiſpaham.*

ASPE (la vallée d') *Vallis Aſpenſis.* Petit païs de la Gaſcogne, en France. Il eſt dans le Déarn, à l'occident de la vallée d'Oſſeau, le long de la riviere, apellée le Gave d'Aſpe. Il s'étend depuis le Port de Peyrenegre, un des paſſages des Pyrenées, juſqu'à la ville d'Oleron. Le bourg d'Acous en eſt le lieu principal, celuy auquel ſe tiennent les aſſemblées du Païs.

ASPE VEJO. *Aſpis.* Ville ruïnée dans le Royaume de Valence, en Eſpagne. Elle étoit prés de la riviere d'Elerda, à ſix lieuës de la ville d'Origuella, du côté de l'orient. Il y a un bourg dans le même Royaume, qui porte le nom d'Aſpe, & qui a été bâti des ruïnes de l'ancienne Aſpe, dont il eſt éloigné de deux lieuës,

lieuës, la riviere d'Elerda coulant entre les deux.

ASPEREN. *Aspera.* Petite ville ou bourg des Provinces Unies. Ce lieu eſt dans la Hollande, aux confins de la Gueldre, ſur la riviere de Linge, entre la ville de Gorcum & celle de Kulembourg.

ASPEROSA. *Aſperoſa.* Ville de la Turquie en Europe. Elle eſt dans la Romanie, ſur la côte de l'Archipel. Aſperoſa eſt l'ancienne *Abdera*, qu'on nommoit *Abdere la belle*, & qui fut Epiſcopale, ſuffragante de Philippopoli. Les habitans de cette ville furent frapez pendant quelques mois d'une maladie epidemique, qui les rendoit furieux, ce qui donna lieu au mot *Abderitis mens*, pour marquer une perſonne remplie de fureur. On aſſeure que les habitans du voiſinage de cette ville, furent ſi fort tourmentez par les rats & les grenoüilles, qu'ils furent obligez de quitter leur païs & de ſe retirer en Macedoine, l'an du monde 3650.

ASPEYCIA. *Aſpeicia.* Bourg du Guipuſcoa, Province d'Eſpagne. Ce bourg eſt ſur la riviere d'Urrola, à trois lieuës de la mer, & autant de Toloſetta du côté du couchant.

ASPHALTITE, le lac Aſphaltite. voyez *Morte*, la mer Morte.

ASPIDO. *Aſpis.* Riviere de la Marche d'Ancone, dans l'Etat de l'Egliſe. Elle ne baigne aucun lieu conſiderable, mais s'étant jointe au Muſone, vis-à-vis de la ville de Laurette, elle ſe décharge conjointement avec luy dans le golfe de Veniſe.

ASPRA. *Aſpra.* Village de l'Etat de l'Egliſe, en Italie. Il eſt dans la Terre Sabine, ſur la riviere d'Aja, entre Tivoli & Terni. Aſpra étoit autrefois une petite ville des Sabins qu'on nommoit *Caſperia* & *Caſperula*.

ASPRI & ASPRO. voyez *Aſpropotamo*.

ASPRO. *Aſper.* Riviere de la Turquie, en Europe. Elle coule dans l'Albanie, & ſe décharge dans le golfe de Veniſe, entre Durazzo & Pergo. Quelques cartes l'apellent *Alto*, & on pretend qu'elle eſt l'*Apſus* ou *Thapſus* des Anciens.

ASPROCASTRON. voyez *Bialogrod*.

ASPROPOTAMO, Aſpri, Aſpro, Pachicolme, Geromlea & Carochi. *Aſper Fluvius*, anciennement *Achelaus*. Riviere de la Turquie, en Europe. Elle a ſa ſource vers les confins de la Theſſalie, au mont Pinde, un de ceux qu'on apelle aujourd'huy Mezzovo. Elle traverſe une petite partie de l'Epire & de la Livadie, & ſe jette dans le golfe de Patras, à la ville de Dragumeſtro.

ASPROPITI & CALEOS. *Chaleos.* Petite ville de la Turquie, en Europe. Elle eſt en Livadie, partie de la Gréce, ſur le golfe de Lepante, environ à douze lieuës de la ville de ce nom, du côté du levant.

ASPRO-THALASSA. voyez *Archipel.*

ASSABID. voyez *Cyrenaique.*

ASSANCHIUF. *Aſſanchiuſa*, anciennement *Scaphe.* Petite ville de la Turquie, en Aſie. Elle eſt dans le Beglerbeglic de Diarbeck, ſur la riviere de Tigre, à l'orient de la ville de Nesbin ou Niſibe.

ASSAS. *Aſſa.* Peuples de la Guinée, en Afrique. Ils habitent prés de la riviere de la Volta.

ASSENS. *Aſſenum*, *Aſneſum.* Petite ville du Danemarc, ſituée dans l'Ile de Fyonie, ſur le petit Belt, où elle a un bon port. Aſſens, à cinq lieuës d'Oldenſée, eſt connuë par une grande victoire que Jean de Rantzaw y remporta ſur le Comte d'Oldenbourg l'an 1535.

ASSASINIENS. *Aſſaſinii.* C'eſt un certain peuple, qui vivoit dans la Phénecie, en Syrie, pendant les guerres que les Chrétiens Occidentaux firent aux Sarraſins, pour leur arracher la Paleſtine. Ces Aſſaſiniens poſſedoient dix ou douze villes, autour de celle de Tyr. Ils éliſoient leur Roy, qu'ils apelloient le *Vieux* ou *l'Ancien de la Montagne.* Ils élévoient des jeunes gens pour aſſaſſiner ceux qu'il leur plaiſoit, & c'eſt aparenment de là, qu'on prit ocaſion de leur donner le nom d'Aſſaſiniens. Ces jeunes gens prévenus de cette penſée, qu'en obeiſſant à leur ſouverain ils poſſederoient une grande felicité aprés cette vie, s'expoſoient aux plus grands dangers, pour executer les meurtres qui leur étoient commandez. Louïs de Baviere fit une triſte experience de leur fureur, ayant été aſſaſſiné par eux l'an 1213. Ils étoient Mahometans, & ils payoient quelque tribu aux Templiers. Les Tartares les vainquirent, & firent mourir le Vieil de la Montagne en 1257. & depuis cette faction s'eſt ſi fort diſſipée, qu'il n'en reſte plus de trace.

ASSÉRA. *Aſſorus.* Ville de la Turquie, en Europe. Elle eſt ſituée dans la Macedoine, ſur la riviere de Vera, environ à cinq lieuës de la ville de Salonichi, du côté du ſeptentrion occidental.

ASSERIM, la Rocca d'Aſſerim, ou d'Aſcary. *Aſſerimum.* Forteresſe du Mogoliſtan, en Aſie. Elle eſt dans la Province de Cambaye, au

midi de la ville de Surate; & au levant de celle de Bacaïm. Ce lieu eſt ſitué ſur un rocher. Il eſt tres-fort, & il apartient aux Portugais.

AS SETE IRMANOS. voyez *Irmanos*.

ASSIN. *Aſſinus Fluvius, Itys, Itis.* Riviere de l'Ecoſſe Septentrionale. Elle coule dans le Comté d'Aſſin, traverſe un lac de même nom, & ſe décharge dans l'Ocean Caledonien au bourg d'Aſſinberg.

ASSIN ou ASSINBERG. *Aſſinum, Aſſinberga.* Bourg de l'Ecoſſe Septentrionale. Il eſt ſur la riviere d'Aſſin, dans le Comté de même nom, dont il eſt le lieu principal.

ASSINSHIRE, c'eſt à dire, le Comté d'Aſſin. *Aſſinus Tractus.* Petite contrée du Comté de Roſſ, dans l'Ecoſſe Septentrionale. Elle eſt le long de l'Ocean Caledonien, aux frontieres du Comté de Southerland, & de celuy de Stratenavern. C'eſt un païs couvert de montagnes, de bois, & de lacs, & où il n'y a rien de conſiderable que le bourg d'Aſſinberg, qui l'eſt même fort peu.

ASSINIBOULS (le lac des) *Aſſinibolarum Lacus.* Lac du Canada, en l'Amerique Septentrionale. On le place à ſoixante lieuës du lac Superieur, du côté du nort, & on le fait décharger par une riviere qui porte ſon nom, dans la Baye de Hudſon. Tout cela ne paroît point encore ſur les cartes.

ASSISE. *Aſſiſium.* Ville de l'Etat de l'Egliſe, en Italie. Elle eſt dans l'Ombrie ou le Duché de Spolette, ſur la montagne d'Aſi, entre la ville de Perugia & celle de Nocera. Aſſiſe a un Evêché ſuffragant du Pape, & a donné la naiſſance & la ſepulture au celebre François d'Aſſiſe, Fondateur des Moines Mendians, Conventuels, Obſervantins, Recolets & Capucins.

ASSO. *Aſſium.* Petite ville de la Mingrelie, en Aſie. Elle eſt à l'orient meridional de celle de Savatopoli; & quelques Geographes la prennent pour l'ancienne ville de la Colchide, qu'on nommoit *Surium, Surum* & *Archæopolis.*

ASSOMPTION. (la Riviere de l') *Aſſumptionis Fluvius.* Elle eſt dans le Canada, en l'Amerique Septentrionale, & ſe décharge dans la riviere de S. Laurens, prés de l'Iſle de Mont Royal.

ASSOMPTION de la Bienheureuſe Vierge. *Aſſumptio*, ou *Beata Maria Aſſumpta.* Petite ville de Paraguay, en l'Amerique Meridionale. Elle eſt dans la Contrée qu'on nomme Rio de la Plata, ſur la riviere de Paraguay, à quelques lieuës au deſſus de l'embouchure de celle de la Plata.

ASSOMPTION, l'Iſle de l'Aſſomption. voyez *Anticoſti.*

ASSOTO. C'eſt un lieu de l'Eſpagne, lequel eſt prés du village d'Oſſea, dans la Grenade, & aux confins de la Murcie. On croit qu'Aſſoto eſt la place où étoit anciennement *Aſſo* petite ville de l'Eſpagne Tarragonoiſe.

ASSUR. voyez *Antipatride.*

ASSYRIE. *Aſſyria Propria.* C'étoit anciennement une Contrée de l'Aſie, bornée au nort par la grande Armenie & par la Medie, qui la bornoit auſſi au couchant. Elle avoit la Suſiane & partie de la Babilonie au midi; & la Meſopotamie, dont le Tigre la ſeparoit, au couchant. Ses principales villes étoient Ninive, Arbeles & Cteſiphone. Ce païs a donné autrefois le nom à l'Empire & enſuite aux Royaume d'Aſſyrie, dont nous dirons un mot dans les deux articles ſuivants. Il eſt maintenant partagé entre les Turcs & les Perſes. La portion du Grand Seigneur, qui eſt la moindre, retient le nom d'*Aſſyrie* ou *d'Arzerum*, & renferme le Beglerbeglic de Schiareſul & la partie orientale de celuy de Moſul, laquelle eſt au-delà du Tigre. Ce que les Perſes poſſedent de l'Aſſyrie Propre ne fait pas une Province particuliere. Il eſt démembré, & chacune de ſes parties eſt unie à la Province de la Perſe qui en eſt la plus proche. Ce qui eſt au nort de l'Arzerum eſt compris ſous le Churdiſtan Perſan, ou l'Aderbegian; ce qui eſt au levant de l'Arzerum, fait partie du Yerack Agemi; & la partie la plus meridionale de l'ancienne Aſſyrie eſt renfermée ſous le Chuſiſtan. De là eſt venu apparemment que les voyageurs & les Geographes modernes ont donné tant de divers noms à l'ancienne Aſſyrie, & qu'ils l'appellent tantôt Erzerum, tantôt Churdiſtan & tantôt Aderbegian ou Yerack Agemi ou Chuſiſtan.

ASSYRIE (l'Empire d') *Aſſyriacum Imperium.* Cet Empire eſt le premier du Monde, du moins autant que nous le connoiſſons. Il fût fondé par Nimrod, aprés le déluge; & ſi on en croit la plûpart des hiſtoriens, il occupa, outre l'Aſſyrie Propre, la Perſe & l'Inde vers le levant, l'Arabie, l'Egypte, & l'Ethiopie vers le midi, avec la Meſopotamie, la Syrie & la petite Aſie, du côté du couchant. Cet Empire fût conquis ſous Balthaſar par Darius de Mede & Cyrus de Perſe.

ASSYRIE (le Royaume) *Aſſyriacum Regnum.* Ce fut un des Royaumes qui ſe formerent du débris du Royaume de Perſe, conquis par Alexandre le Grand, & qui fût enſuite detruit par les Romains, & ſoûmis à leur Empire.

Il

Il comprennoit l'Aſſyrie Propre, la Meſopotamie, & la Syrie, & il portoit aſſez ſouvent le nom de ce dernier païs.

ASTA. *Aſta.* Petite ville de l'Inde deçà le Gange en Aſie. Aſta eſt dans le Royaume de Decan, entre la ville de Viſapour & celle de Dabul, à 15. lieuës de l'une & de l'autre.

ASTA, Meſa de Aſta. *Aſta, Aſta Regia.* Ruines d'une ancienne ville des Turdetans, dans l'Eſpagne Betique. Ces ruïnes, qui ſont fort vaſtes, marquent qu'Aſta a été une grande ville. On les trouve dans l'Andalouſie, ſur la riviere de Guadalette, entre la petite ville d'Arcos & celle de Xeres de la Frontera, qui s'eſt agrandie des ruïnes d'Aſta.

ASTA. *Aſta.* Riviere des Aſturies en Eſpagne. Elle ſe forme de la petite riviere d'Ove, & de celle de Deva, qui ſe joignent un peu au deſſous de la ville d'Oviedo, & enſuite elle va ſe décharger dans la mer de Biſcaye à Villa Vicioſa. Quelques Geographes prenent Aſta pour la *Sturа* des Anciens, laquelle d'autres croyent être le *Tuer*, riviere du Royaume de Leon.

ASTABAT. *Aſtabatum.* Petite ville de la Turcomanie, en Aſie. Elle eſt ſous la domination du Turc, aux confins de celle des Perſes, & à une lieuë de l'Araxe. On aſſeure que cette ville eſt fort jolie, qu'il y a quatre Caravanſeras, & que chacune de ſes maiſons a ſa fontaine. C'eſt le païs ou croît le *Ronas*, qui eſt une racine, qui s'étend beaucoup dans la terre, comme le regliſſe, & dont on ſe ſert pour donner cette belle couleur rouge, que l'on voit dans les toiles, qui nous viennent des Indes.

ASTACHAR. *Aſtacara, Iſtachra.* Ville de la Province de Fars au Royaume de Perſe; Elle eſt ſur la riviere de Bendimir; prés des ruïnes de Perſepolis, autrefois capitale de la Perſe.

ASTAGOA. *Aſtagoa.* Ville du Monoemugi, en Afrique. Elle eſt aux confins de Zanguebar, ſur la riviere des Bons Signes.

ASTAMAR. voyez *Abaunas.*

ASTARAC. voyez *Eſtarac.*

ASTAROTH. *Aſtaroth.* C'étoit autrefois une ville de la Judée; elle étoit dans la demi Tribu de Manaſſé, au delà du Jourdain, vers les montagnes de Galaad, ou Hermon. Elle avoit été la capitale des Etats d'Og Roy de Baſcan, que les Iſraëlites defirent, & tuerent. Elle fût enſuite une de celles, qu'on donna aux ſacrificateurs. S. Jerome aſſeure qu'elle étoit la patrie de Job.

ASTAT. voyez *Adſtat.*

ASTE & ASTI. *Aſta, Aſta Pompeja.* Ville capitale de l'Aſteſan, petite Province des Etats du Duc de Savoye, en Italie. Aſte eſt ſur la riviere de Tenaro, à cinq lieuës de Turin, du côté du levant. Elle eſt grande, & fortifiée, defenduë par un château & une bonne citadelle, & elle a un Evêché ſuffragant de Milan.

ASTE, le Comté d'Aſte ou l'Aſtezan. *Aſtenſis Comitatus.* Petite Province des Etats du Duc de Savoye, en Italie. l'Aſtezan eſt entouré du Montferrat, à la reſerve du couchant, où il confine avec le Piemont Propre. Ses villes principales ſont Aſte capitale, & Veruë. Ce Comté étoit autrefois une dependence du Duché du Milan, mais l'Empereur Charles Quint le donna a Charles III. Duc de Savoye l'an 1531.

ASTEPA. voyez *Eſtepa.*

ASTERABA, ESTERABAT, & STARABAT. *Aſterabatia, Starabatia* & *Eſterabatia.* Province de la Perſe, en Aſie. Sanſon la confond avec le Tabareſtan, ou Mazanderan; mais d'autres diſtinguent ces deux Provinces, & ils mettent l'Aſterabat entre le Tabareſtan, qui le borne au couchant, le Choraſan au midi & à l'orient, & la mer Caſpienne avec le Zagatay au nort. Elle repond à peu prés à l'ancienne *Margiane* & tire ſon nom moderne de Starabat, qui en eſt la ville capitale, & qui eſt ſituée aux confins du Tabareſtan.

ASTETLAN, ASTATLAN. *Aſtetlania, Aſtatlania.* Province du Nouveau Mexique, en l'Amerique Septentrionale. Elle eſt vers la mer Vermeille, & les frontieres de la Province de Cinola. Il ne paroit pas que les Eſpagnols, qui l'ont parcouruë, y ayent encore fondé aucune colonie.

ASTORA. voyez *Eſtora.*

ASTORGUE. *Aſturica Auguſta.* Ville d'Eſpagne, ſituée ſur la riviere de Tuerto, dans le Royaume de Leon, & à huit lieuës de la ville de ce nom, vers le midi occidental. Aſtorgue eſt aſſez bien fortifiée, & a un Evêché ſuffragant de Compoſtelle; mais avec ces avantages elle ne laiſſe pas d'être mal peuplée, & de déchoir tous les jours.

ASTRACAN. *Aſtracanum.* Ville capitale du Royaume d'Aſtracan, en Moſcovie. Elle eſt ſituée environ à treize lieuës de la mer Caſpienne, vers le nort, dans une île formée par la riviere de Volga. Quoy que cette ville ſoit ſous le 47. degré de latitude, ou même le 48. comme l'aſſeure le pere Avril, les chaleurs y ſont exceſſives, ce qui luy procure de fort bons fruits & particu-

lierement des melons. Le Czar Jean Basile la conquit l'an 1554. Il en fit sortir tous les Tartares, & il la peupla de Moscovites. Elle est fortifiée d'une double enceinte de murailles, flanquées de tours, & pourveuë d'une bonne artillerie, & d'une bonne garnison. Elle a deux Fauxbourgs, l'un habité par les Armeniens & l'autre par les Tartares de Nogais. Ce dernier est environné d'un rempart de bois, & a son Gouverneur particulier, qui reçoit les ordres de celuy de la ville. Astracan est une ville Archiepiscopale, & considerable par le grand commerce qu'elle entretient en Moscovie, en Perse, & avec la Turquie en Asie.

ASTRACAN (le Royaume d') *Astracanum Regnum.* Province de la Tartarie Moscovite. Elle a au levant les Tartares Kalmucks, au couchant les Rosdori Donski, dont il est presque separé par la riviere de Don, le Duché de Bolgar le confine au nort, & les Tartares Cyrcasses avec la mer Caspienne au midi. Ce Royaume est presque tout habité par les Tartares de Nogais, qui avoient autrefois leur Roy particulier, & qui furent subjugez par Jean Basile Czar de Moscovie, vers l'an 1554. Ils ont leur Prince tributaire des Moscovites, & ils habitent presque tous sous des tentes, qu'ils transportent d'un lieu à l'autre, selon la commodité des fourrages. L'air de ce païs est fort chaud en esté, & si froid en hyvert, qu'on y voyage en traîneau sur les glaces des rivieres, mais cela ne dure pas longtems. On y voit plusieurs lacs Salés autour du Volga, & dans ses îles, où il se forme des pieces de sel de l'épaisseur d'un doigt, & dans chacun peut aller prendre, en payant un petit droit de Gabele, qui n'est rien. Les habitans du païs en font pourtant un grand commerce, de même que des Esturgeons que le Volga leur fournit en abondence, & qu'ils salent. Ils tirent aussi de l'huile de ces poissons, & font quantité du *Caviac* de leurs Oeufs. Au reste outre la ville d'Astracan, qui en est la capitale, on y voit encore celles de Tzernoyar, de Tzaritza, & de Saratof, qui sont toutes le long du Volga.

ASTRUNO. *Astrunus.* Montagne du Royaume de Naples en Italie. En cette montagne, qui est prés de Puzzol, dans la Terre de Labour, on trouve un petit lac, où il y a des bains nommez *Bagni di Astruno*, que quelques Geographes prenent pour la fontaine minerale, qu'on nommoit autrefois *Oraxus.*

ASTURA. *Astura.* Bourg de la Campagne de Rome, en Italie. Il est situé à l'embouchure de la riviere d'Astura, dans la mer Thyrrene, à dix lieuës de Rome, vers le levant. Ce bourg est celebre par le malheur de Ciceron, qui y fut tué, & par celuy de Conradin Duc de Souabe, qu'on y prit prisonnier, & qu'on conduisit à Naples, où Charles I. Comté de Provence, & Roy de Naples le fit mourir.

ASTURIE, l'Asturie ou les Asturies. *Asturia, Asturiæ.* Province du Royaume d'Espagne. Elle est baignée au nort par la mer de Biscaye, les montagnes des Asturies la separent au midi de la Castille Vieille & du Royaume de Leon, elle a au levant la Biscaye, & la Galice au couchant. Cette Province peut avoir environ cinquante lieuës de longueur, & dix & huit dans sa plus grande largeur; elle est pleine de montagnes, & de forêts, mal peuplée, & mal cultivée. On y trouve des mines d'or, d'azur, & du vermillon, & elle nourrit des chevaux estimez pour leur force. On la divise en deux parties 1. *l'Asturie d'Oviedo* & 2. *l'Asturie de Santillana.* Les Asturies sont une Principauté, dont les premiers Infans d'Espagne portent le titre. Elles sont celebres dans l'histoire d'Espagne, parce que les Mores ayant envahi ce Royaume au commencement du huitiéme siecle; ceux des Chretiens, qui ne voulurent pas se soûmettre à la domination de ces Infidelles, s'y retirerent, éleurent pour Roy dom Pelage, dont les Successeurs ont enfin chassé les Mores de toute l'Espagne.

ASTURIE d'OVIEDO. *Asturia Ovetana.* C'est la partie occidentale de la Principauté des Asturies. Oviedo, qui en est la capitale, & Aviles en sont les villes principales.

ASTURIE DE SANTILLANA. *Asturia Sanctæ Julianæ.* Partie orientale de la Principauté des Asturies, Villa Vicioſa, S. Vincente, & Santillana capitale, en sont les principaux lieux.

ASTURIES, les Monts des Asturies. *Asturiarum Montes*, anciennement *Vindius*, & *Vinnius Mons.* Grande chaine de Montagnes, qu'on regarde comme une branche des Pyrennées. Elle s'étend beaucoup de l'orient à l'occident, & sépare les Asturies du Royaume de Leon, & d'une partie de la Castille Vieille.

ASUAN. *Assuana.* Ville de la Haute Egypte. Elle est sur le Nil, dans le Cassilif de Minio, aux confins de la Nubie. Quelques Geographes la prenent, pour l'ancienne *Metacompso*, *Tacompson*, & *Tachompso*, ville de l'Egypte, proche de Syene; mais d'autres prenent Asuan pour *Syene* même. voyez *Syene.*

ASUGA. *Asuga.* Petite ville d'Afrique. On la

la met dans le Royaume d'Ambian, en Abiſſinie, ſur la riviere qui ſort du lac de Zaflan, à quelques lieuës de la Ligne, du côté du midi.

ASUNGEN. *Aſunga.* Petit Lac de la Suede. Il eſt dans la Weſtrogotie, vers les Provinces de Smalande & d'Hallande.

ASZACH DENGHIZ. voyez *Zabache*, mer.

ATACAMA. *Atacama.* Grand deſert de l'Amerique Meridionale. Il eſt dans *Los Charcas*, Province du Perou, & s'étend entre les montagnes des Andes & la mer Pacifique, depuis la ville d'Arica, juſqu'à la riviere de Copiapo; ce qui fait un eſpace de plus de cent lieuës.

ATALA. *Atala.* Bourg de la Sicile. On le nomme auſſi *Itala* & il eſt ſitué dans la Vallée de Demona, entre Meſſine & Taormine.

ATALAJA DE SERTORIO. voyez *Martin*, Cap.

ATALANTA. voyez *Talanta.*

ATAVILLOS. *Atavilli.* Peuples de l'Amerique Meridionale. On les place dans le Perou, aux ſources de la riviere de Xauxa, à ſoixante lieuës de Lima, & à quarante de la mer Pacifique.

ATECA. *Ateca.* Bourg du Royaume d'Aragon, en Eſpagne. Il eſt ſitué ſur la riviere de Xalon, à deux lieuës au deſſus de la ville de Calatajud. voyez *Daroca.*

ATELLA. *Atella.* Bourg du Royaume de Naples, en Italie. Il eſt ſitué au pied du mont Apennin, à deux lieuës de la petite ville de Melfi, dans la Baſilicate, & aux confins de la Principauté Ulterieure. Ce lieu étoit anciennement plus conſiderable, qu'il ne l'eſt aujourd'huy.

ATELLA. voyez *S. Arpino.*

ATELLARI. voyez *Abyſſo.*

ATEMUZ. voyez *Denia.*

ATENE & ATHENE. *Atina*, *Athenum.* Bourg du Royaume de Naples. Il eſt dans la Principauté Superieure, ſur la riviere de Negro, à trois lieuës de la ville de Marſico Nuovo. Atene a eu autrefois un Evêché. Elle porte maintenant le titre de Principauté.

ATH & AETH. *Athum.* Ville du Haynaut, Province des Païs-bas Catholiques. Cette ville ſituée ſur la riviere de Dender, entre Mons & Audenarde, n'eſt pas grande: mais elle eſt aſſez belle, riche, & fortifiée. Les François l'ont poſſedée depuis l'an 1667. juſqu'en 1678 qu'ils la rendirent aux Eſpagnols par la paix de Nimegue.

ATHA. voyez *Acha.*

ATHBAY. voyez *Aboy.*

ATHDARE. voyez *Adare.*

ATHENES. *Athena.* Ville de la Turquie en Europe. Elle eſt en Grece, dans le petit Duché d'Athenes, qu'on apelloit autrefois l'Attique, entre les rivieres d'Eridan & d'Iliſſe, environ à une lieuë du golfe d'Egine. Athenes eſt une ville fort ancienne. On croit qu'elle fût fondée par Cecrops l'an 2496. du monde, 1558. ans avant l'Ere Chrêtienne, qu'elle fût appellée *Cecropia* & *Mopſopia*, & qu'enſuite on luy donna le nom d'Athenes, à l'honneur de Minerve. Elle fût gouvernée par des Rois, ſucceſſeurs de Cecrops pendant 478. ans. Enſuite elle s'erigea en Republique, & ce fût alors qu'elle devint une des plus celebres villes du monde. L'excellence de ſes loix, & la valeur de ſes capitaines la firent conſiderer; mais ce qui luy fit le plus d'honneur, ce furent les ſciences, dont elle fût longtems le Siege. Elle tomba ſous la puiſſance des Romains, de même que les autres Etats de la Grece. Les Croiſez l'enleverent aux Empereurs de Conſtantinople, & y erigerent un Duché, qui ſubſiſte encore aujourd'huy; mais Mahomet II. Empereur des Turcs s'en rendit maître l'an 1455. Quoy que cette ville ne ſoit plus qu'une ombre, de ce qu'elle étoit autrefois. Elle ne laiſſe pas d'être encore aſſez grande; on eſtime qu'il peut y avoir dix mille habitans, dont les trois quarts ſont de Chretiens Grecs, & le reſte des Turcs, & quelque peu de Juifs. Elle a un Archévêché, & une bonne citadelle, bâtie ſur un rocher, qui domine la ville, & qui n'eſt acceſſible que d'un côté. Ces Grecs l'apellent aujourd'huy *Athine* & *Setines.*

ATHENRY. *Athenria.* Petite ville de la Connacie, en Irlande. Elle eſt dans le Comté de Gallovay, à l'orient de la ville de ce nom, dont elle eſt éloignée de quatorze lieuës. Athenry a ſeance, & voix dans le Parlement d'Irlande.

ATHERDE, ARDEE & ARDRATH. *Atherda*, *Ardracum.* Petite ville d'Irlande, ſituée dans le Comté de Louth, en Lagenie, entre le bourg de Louth, & la ville de Drogheda, environ à deux lieuës du premier, & à cinq de la derniere. Atherde à ſeance, & voix dans le Parlement d'Irlande.

ATHLONE, ATLONE. *Athlona*, *Atlona.* Ville de la Connacie, en Irlande. Elle eſt capitale du Comté d'Athlone, & ſituée ſur le Shannon, qui la ſepare en deux, en ſortant du lac de Rée. La partie de cette ville, qui eſt au couchant du Shannon, eſt forte & defenduë par un bon chateau. Cependant Mr. de Ginkel, à preſent

ſent Comte d'Athlone, étant General de l'armée du Roy Guillaume en Irlande, ne laiſſa pas de l'emporter d'aſſaut, en paſſant la riviere à gué. Quoy que toute l'armée du Roy Jacques fût campée à ſes murailles, de l'autre côté de la riviere, pour la ſoûtenir.

ATHOL, le Comté d'Aholl. *Atholia.* Province de l'Ecoſſe, dont elle occupe le milieu. Elle eſt environnée des Contrées de Badenoc, de Gowrée, de Strahterne, de Broad-Albain & de Loquabyr. La petite ville de Blaire en eſt le lieu principal. L'Athol eſt baigné par la riviere de Tay, par celle de Garry & par pluſieurs autres moins conſiderables. Le païs en eſt fort montagneux, plein de lacs, & chargé de bois, qui ſont des reſtes de la forêt Caledonienne. Il eſt mal cultivé & mal peuplé.

ATHOS, le Mont Athos ou Monte Sancto. *Athos* Montagne de la Macedoine, Province de la Turquie, en Europe. Cette montagne s'avance dans l'Archipel, en forme de Preſqu'île, entre le golfe de Conteſſa, & celuy de Monte Sancto. Elle n'eſt attachée à la terre ferme, que par un Iſthme de demi lieuë, & elle a environ dix lieuës de circuit: ſon ſommet eſt ſi haut qu'il s'éleve au deſſus de la region, où ſe forment les pluyes. Xerxes Roy de Perſe rendit autrefois cette montagne fameuſe en coupant ſon Iſthme, pour y faire paſſer ſa flote. Aujourd'huy elle n'eſt habitée que par des *Calojers*, Moines Grecs de l'ordre de S. Baſile. Ils y ont vingt & quatre Monaſteres, qui renferment plus de cinq mille Moines. Les deux principaux, qui ſont *Gatopedos* & *Agios Laura* en ont plus de ſix cents pour leur part, quelques uns de ces Monaſteres ſont aſſez fortifiez, pour reſiſter aux inſultes des Pirates, les Moines y cultivent la terre, & y vivent de leur travail. Ils y ſont inſtruits dans la Religion, & c'eſt d'entr'eux que l'on tire tous les Evêques dependants du Patriarche de Conſtantinople.

ATHREN. *Athra.* Village de la Mommonie, en Irlande. Il eſt ſur la riviere de Barow, dans le Comté de Kildare, entre la ville de ce nom, & celle de Caterlagh. Athren a été autrefois un peu plus conſiderable, qu'il ne l'eſt aujourd'huy.

ATIENZA. *Atientia.* Petite ville d'Eſpagne, ſituée dans la Caſtille Vieille, aux confins de la Nouvelle, entre la ville de Siguença & celle de Borgo d'Oſma. Atienza donne le nom de *Sierra d'Atienza* à des grandes montagnes voiſines, & qui ſont une partie de celle qu'on appelloit anciennement *Idubeda.*

ATINA Monte di Atina. voyez *Himetto*, mont.

ATINO. *Atinium*, *Ætinium*, *Athenaum.* Bourg de la Grece, ſitué aux confins de la Theſſalie, & de la Macedoine.

ATINO *Atina.* Village de la Terre de Labour, Province du Royaume de Naples. Il eſt à trois lieuës de la ville d'Aquino, du côté du nort. Atino étoit autrefois une ville Epiſcopale, dont l'Evêché a été ſuprimé par le Pape Innocent III.

ATITLAN. voyez *Amittan.*

ATLANTIQUE, l'Ocean Atlantique au Occidental. *Oceanus Atlanticus*, *Occidentalis*, *Heſperius*, *Veſpertinus*, *Mare Magnum.* &c. Cet Ocean prend le nom *d'Atlantique* de la montagne d'Atlas, qui eſt en Afrique, & celuy *d'Occidental* de ſa ſituation au couchant de l'Europe & de l'Afrique. Les Geographes ne luy donnent pas toûjours une même étenduë. Quelquefois ils le prennent pour cette partie de l'Ocean Occidental, qui baigne les côtes occidentales de l'Eſpagne, & de l'Afrique, depuis le cap de Finiſterre juſqu'à celuy de Sierra Liona, & alors ils n'y renferment que la *mer d'Eſpagne* & celles *des Canaries* & *du Cap Verd.* D'autrefois ils entendent par l'Ocean Atlantique ou Occidental, toute cette vaſte mer, qui eſt entre les côtes Occidentales de l'Europe & de l'Afrique, & les Orientales de l'Amerique, depuis l'Ocean Septentrional ou Glacial, qu'on peut commodement borner au cercle du Pole Arctique, juſques à la ligne Equinoctiale; aprés laquelle on trouve l'Ocean Meridional ou Ethiopien. De cette maniere; aux *mers du Cap Verd*, *des Canaries* & *d'Eſpagne*, qui ſont l'Ocean Atlentique, pris en particulier, on ajoûte vers le midi la *mer de Guinée* & vers le nort la *mer de France*, qui eſt entre les côtes de la France & de l'Eſpagne, la *mer Britannique* ou la *Manche* qui eſt entre la France & la Grand'Bretagne. La *Mer d'Irlande* renfermée entre l'île de ce nom & la Grand'Bretagne. La *mer d'Allemagne*, qui eſt renfermée entre l'Allemagne & la Grand' Bretagne, *l'Ocean Caledonien*, qui s'étend entre les Iles Britanniques, l'Iſlande & les côtes de Norvegue, juſqu'au Cercle Polaire. Enfin il faut ajoûter à tout cela, la *mer de Nort*, qui eſt vers la côte orientale de l'Amerique & qui comprend la *mer de Nort particuliere*, celle *de Mexique*, & celles *de Canada*, & du *Breſil.*

ATLAS, le Grand Atlas. *Atlas Major*, *Atlas.* C'eſt une grande chaîne de montagnes, qui ſont en Afrique. Elles ont pris leur nom d'Atlas,

las, Roy de Mauritanie, celebre Aſtrologue, & elles l'ont donné à la mer Atlantique. Elles s'avencent du couchant au levant entre la Barbarie & le Biledulgerid, depuis le cap de Ger au Royaume de Maroc, juſqu'aux confins du Royaume de Tripoli, & declinant en cet endroit vers le midi elles traverſent le Biledulgerid & vont côtoyer le Zaara, juſqu'au deſert de Barca où elles ſe terminent. Les hautes croupes de l'Atlas ſont ſi élevées qu'elles ſont toûjours environnées de nuës, auſſi ſont elles extremement froides & deſertes. Mais les autres endroits ſont aſſez peuplés & aſſez fertiles. On remarque qu'il n'y a que deux ſaiſons de ſix mois chacune, l'hivert & l'été. Cela n'eſt pas particulier au mont Atlas, toutes les grandes montagnes, ſituées dans des Climats chauds ont la même temperature de l'air; les neiges & les glaces y entretiennent long tems le froid; mais, quand le ſoleil s'en eſt aproché, qu'il a fondu tout cela, & qu'il a échauffé les montagnes; les chaleurs y ſont grandes & y durent aſſez long-tems.

ATLAS le Petit Atlas. *Atlas Minor.* C'eſt une branche du Grand Atlas, qui s'étend d'orent en occident entre le Royaume de Fez & celuy de Maroc. On dit que le petit Atlas porte le nom d'*Errif* & qu'il le prend de l'Errif, Province du Royaume de Fez. Si cela eſt, cette montagne doit s'avancer vers la mer Mediterranée; car c'eſt là que l'on place la Province d'Errif.

ATLIN. *Atlinum.* Ville de la Tartarie Moſcovite. Elle eſt, ſelon la Carte de Mr. Witſen, dans la Province d'Obdora, ſur le côté droit de l'Oby, environ à trente cinq lieuës au deſſous de l'embouchure de l'Irtis.

ATLONE. voyez *Athlone.*

ATQUANACHUQUES. *Atquanachuquii.* Peuples de la Virginie, dans l'Amerique Septentrionale.

ATRECHT. voyez *Arras.*

ATRI. *Atria, Adria, Hadria.* Ville de l'Abruſſe Ulterieure, Province du Royaume de Naples. Atri eſt ſur une montagne fort rude, & de difficile accés, environ à une grande lieuë du golfe de Veniſe, & à trois de la ville de Civita di Penna. Elle a eu l'honneur de faire porter ſon nom à l'Empereur Adrien, dont elle étoit la patrie, & aujourd'huy elle eſt ornée du titre de Duché, & elle a un Evêché uni à celuy de Civita di Penna.

ATRIBUNIE. *Atribunia.* Riviere de l'Iſle de S. Domingo, une des Antilles. Elle coule dans la partie occidentale de l'Iſle, & ſe décharge dans la mer, vis à vis de l'Iſle de Cuba. Les François ont quelques colonies prés de cette riviere.

ATROBE. voyez *Adrobe.*

ATSIN, ATCHAIN, AXIME. *Aximum.* Château fort, & Païs de même nom, ſur la côte de la Guinée, en Afrique. Le château eſt ſitué à l'embouchure de la riviere de Mancu, & à cinq lieuës du Cap des trois pointes. Il apartient aux Hollandois.

ATTALI. voyez *Satalia.*

ATTENDORN. *Attendornium.* Petite ville d'Allemagne, ſituée dans le Duché de Weſtphalie, aux confins du Comté de la Marck, & à ſept lieuës de la ville d'Arensberg, du côté du midi.

ATTERZE'E, ASTERZE'E, & SCHWARTZE'E. *Atterus Lacus.* Lac de la Haute Auſtriche, en Allemagne. Il eſt dans le Quartier de Traun, le long de la riviere d'Æger, qui le traverſe, de même que celuy de Manzée.

ATTICHY. *Attipiacum.* Bourg du Soiſſonnois, dans l'Iſle de France. Il eſt ſur la riviere d'Aiſne, entre la ville de Soiſſons, & celle de Compeigne.

ATTIGNY. *Attiniacum.* Petite ville ou bourg de la Champagne, Province de France. Attigni eſt ſur la riviere d'Aiſne, à trois grandes lieuës au deſſus de Rethel. On a celebré pluſieurs Conciles en ce lieu dans le huitiéme, & le neuviéme Siecle, & Chilperic III, Roy de France y mourut l'an 721.

ATTIGOUVANTANS. *Attigauvantani.* Peuples de l'Amerique Septentrionale. On les place dans le Canada prés du lac des Hurons.

ATTILA, le Camp d'Attila. *Catalaunici Campi.* Campagne du Chalonois en la Champagne, Province de France. Ce lieu eſt à trois lieuës de la ville de Chalons, vers le bourg nommé la Suipe la longue. Attila Roy des Huns y fût entierement défait l'an 453. par Meroë Roy des François, Theodoric Roy des Viſigoths, & Ætius general des Romains, qui s'unirent contre luy, luy tuerent cent quatre vingt mille hommes, & l'obligerent de retourner en ſon païs avec les débris de ſon armée.

ATTIQUAMEQUES. *Attiquamechi.* Peuples de l'Amerique Septentrionale. Ils ſont dans le Canada, vers les confins de l'Eſtotilande entre la riviere de Saguenay, & celle qu'on appelle les Trois Rivieres.

ATTOCK. *Attochium.* Grande ville du Mogoliſtan, en Aſie. Elle eſt à l'embouchure de la riviere de Send, dans celle d'Inde. Attock

capitale d'un Royaume qui porte ſon nom, paſſe pour une des meilleures forteresſes, que le grand Mogol poſſede. Nul étranger n'y peut entrer, s'il ne fait paroître, qu'il en a obtenu la permiſſion.

ATTOCK, le Royaume d'Attock. *Attochium Regnum.* Province de l'Empire du Mogol, en Aſie. L'Attock eſt vers les ſources de l'Inde, & la Grande Tartarie, entre les Provinces de Kachemire, de Penback, de Multan, d'Hajacan & de Cabul. Il a environ quatre vingt lieuës de long, & quarante de large. Il eſt baigné par pluſieurs rivieres, dont le Send & l'Inde ſont les principales. On y voit la ville de Puckow, & celle d'Attock, qui en eſt la capitale.

ATTUND & OSTUND. *Attundia, Oſtundia.* Contrée de la Suede. Elle eſt une des trois parties de la Province d'Uplande, & s'étend le long de la mer Baltique, depuis la ville de Stockholm, & celle d'Upſal. On la diviſe en huit petites Prefectures, & c'eſt de ce nombre qu'elle a pris ſon nom.

ATTUR. voyez *Arzerun.*

AVA. *Ava.* Ville de l'île de Niphon, la principale de celles du Japon, en Aſie. Ava eſt ſituée dans la partie meridionale de la Contrée d'Ochio, & elle eſt capitale d'un Royaume qui porte ſon nom.

AVA. *Ava.* Ville capitale d'un Royaume de même nom. Elle eſt ſituée dans la partie orientale de l'île de Xicoco, une de celles du Japon.

AVA. *Ava.* Ville d'Aſie. Elle eſt dans la partie ſeptentrionale de la Preſqu'île de l'Inde delà le Gange, ſur la Riviere d'Ava, qu'on aſſeure ſe décharger dans celle de Pegu, & non pas dans celle de Monan. Ava eſt capitale d'un Royaume qui porte ſon nom, & la reſidence du Roy d'Ava, qui eſt un des plus puiſſants Monarques des Indes.

AVA, le Royaume d'Ava. *Ava Regnum.* Royaume de la Preſqu'île de l'Inde delà le Gange. Il occupe un fort grand païs, & on y met ces villes outre pluſieurs autres. Ava, Boldia, Tranſiana, Caſſubi, Prom, Melintay, Tolema, Totay. Mais ce qui rend ce Royaume un des plus puiſſants des Indes, c'eſt que le Roy d'Arracan, qui l'a conquis, a conquis en même tems les Royaumes de Tipra ou Tipaura, de Pegu, & d'Aſem, & qu'il a rendu tributaires le Royaume de Brema ou des Brachmanes, & les Peuples Layes, Gueyes, Timocoves & Ciocangues: ſi bien que ſon Etat renferme tous les païs, qui ſont bornez par le Mogoliſtan au couchant, le Royaume de Siam au midi, le Tunquin, & la Chine à l'orient, & la Grande Tartarie au nort. Il peut avoir trois cents quarante lieuës de long, & cent quatre vingt de large. Ce païs eſt arrouſé d'un grand nombre de belles rivieres, dont les principales ſont le Menan, le Pegu ou Caypumo, le Coſmin, & le Caor. Toutes ces rivieres ont leur ſource au grand lac de Chiamay & traverſent preſque tous les Etats du Roy d'Ava du nort au ſud. Elles ſe débordent comme le Nil, & engraſſent la terre, qui eſt fort fertile en riz, en millet, en fruits, & en raiſins excellents, & qui produit auſſi quelque peu de froment. Il nourrit pluſieurs animaux domeſtiques & ſauvages, elephans, chameaux, chevaux, brebis, civetes, martes, hermines &c. On y trouve des mines de fer, de plomb, de cuivre, & on aſſeure qu'il y en a auſſi d'or & d'argent. On en tire quantité de rubis les plus beaux de l'orient, des ſaphirs, des emeraudes, de turquoiſes, & d'autres pierres pretieuſes, du muſc, du bezoar, du benjoin, de la laque, du bois d'aigle, de calemba, d'aloës; & des cannes groſſes comme des gros arbres. Au reſte ce païs eſt encore idolatre, on y adore le feu.

AVALON, AVALLON. *Aballo.* Ville du Duché de Bourgogne, en France. Elle a un bon château à l'antique, & eſt ſituée ſur la riviere de Couſin, dans l'Auxois, à huit lieuës au deſſus de la ville d'Auxerre.

AVALON. voyez *Aballon.*

AVARES. *Avares, Avari, Abari.* Anciens Barbares ſortis de la Scythie, conjointement avec les Huns. Ils s'établirent dans la Dace Orientale, où ſont maintenant les Valaques, les Moldaves, les Ruſſes, les Podoliens, & les Coſaques; pendant que les Huns ſe rendirent les maîtres de la Pannonie, à laquelle ils donnerent le nom de Hongrie.

AUBAGNE. *Aubanea, Albinia, Albagnea.* Petite ville ou bourg de la Provence. Ce lieu eſt à deux ou trois lieuës de la mer ſur une petite riviere, entre Marſeille & S. Maximin. Aubagne eſt une Baronie, qui apartient à l'Evêque de Marſeille.

AUBANTON. *Abantonium, Albantonium.* Petite ville ſituée ſur une riviere de même nom, dans la Thieraſche, en Picardie, aux confins de la Champagne, entre Guiſe & Mezieres.

AUBE. *Albula.* Riviere de France. Elle naît prés d'Auberive, dans le Duché de Bourgogne, baigne Bar ſur Aube, Arcis ſur Aube, & Anglure dans la Champagne, & peu aprés elle ſe décharge dans la Seyne.

AUBERIVE. *Albaripa.* Village avec un Abaye,

baye, ſitué ſur la ſource de l'Aube, aux confins de la Bourgogne, & de la Champagne.

AUBENAS. *Albeniacum*, *Albenacum*. Petite ville de France, ſituée dans le Vivarois, ſur l'Ardeſche, entre la ville du Puy & celle de Viviers.

AUBETERRE. *Albaterra*. Petite ville de France. Elle eſt ſur la riviere de Lille, dans la Xaintonge, aux confins du Perigord, & à huit lieuës de la ville de Perigeux.

AUBIERE. *Aubierum*. Village de l'Auvergne, en France. Il eſt a une lieuë de Clermont, au côté du midi. Quelques Geographes eſtiment qu'Aubiere eſt le lieu nommé anciennement *Avitacum*, lequel d'autres mettent à *Chambon* village ſitué ſur un lac de même nom, au pied du mont d'Or, à cinq lieuës de la ville de Clermont, du côté du couchant.

ALBIGNY. *Albiniacum*. Petite ville de France, ſituée dans le Berry, ſur la riviere de Nerre, à deux lieuës de Concreſſant, du côté du couchant.

AUBINAC. *Albiniacum*. Village avec une Abaye. Il eſt dans la Marche, petite Province de France, aux confins du Berry, entre le bourg d'Argenton, & celuy de S. Benoît du Sault.

AUBONNE. *Aubonna*. Bourg ou petite ville du Païs de Vaux, en Suiſſe. Ce lieu eſt ſitué ſur la petite riviere de Daleman, au couchant ſeptentrional de Morges; il eſt aſſez agreable, a le titre de Baronnie, & un joli château, que Mr. Tavernier celebre voyageur y a fait bâtir.

AUBUSSON. *Aubuſſonium*, *Albua*. Petite ville ou bourg de la Marche, Province de France. Ce lieu eſt ſur la Creuſe, aux confins de la Baſſe Auvergne. Il eſt bien peuplé & on y fait des tapiſſeries. Il a donné le nom à la maiſon d'Aubuſſon, dont il y a eu un grand Maître des Chevaliers de Malthe.

AUCHI le Château. voyez *Auxi* le château.

AUCH. voyez *Aux*.

AUDE. *Adax*. Riviere de France. Elle a ſa ſource aux Pyrennées, dans le Rouſſillon, baigne Aleth, & Carcaſſonne dans le Haut Languedoc, & ſe décharge dans la mer Mediterranée à quelques lieuës de Narbonne, vers le levant.

AUDENARDE. voyez *Oudenarde*.

AUDIENCE. *Juridica Sedes*. C'eſt le nom que les Eſpagnols ont donné aux Tribunaux de Juſtice qu'ils ont érigez dans l'Amerique. Ces Audiences ſont la même choſe que les Parlements en France, elles jugent ſans appel & ont leur Reſſort limité, qui renferme ordinairement pluſieurs Provinces, & qu'on apelle en general une Audience. De-là vient que dans les cartes de Sanſon, on voit la Nouvelle Eſpagne diviſée en pluſieurs Audiences, ſelon le nombre de ces Tribunaux.

AUDENBOURG. voyez *Oudenbourg*.

AUDIMO. voyez *Caſale* Audimo.

AUDORF. voyez *Adorf*.

AVE. voyez *Aves*, Rio d'Aves.

AVEA GURRELA. *Avea Gurrela*. Ville de l'Afrique. On la place en la Côte d'Ajan, dans le Royaume d'Adel, dont on la fait la capitale; C'eſt aparenment la même, qui porte dans les cartes le nom *d'Adel*.

AVEIN, & AVENNE. *Aveinum*. Bourg des Païs-bas Catholiques. Il eſt dans le Duché de Luxembourg, entre la petite ville de S. Hubert & celle de Marche en Famene. Avein n'eſt connu que par la victoire que les François, commandez par les Maréchaux de Chatillon & de Breſſé, y remporterent ſur le Prince Thomas de Savoye General des Eſpagnols, qui perdirent leur bagage & leur canon; ce fût l'an 1635.

AVEIRA. *Aveirum*, *Lavara*, *Lavare*. Ville de la Province de Beira, en Portugal. Elle eſt ſur la riviere de Vouga, à une lieuë de la mer, entre la ville de Porto, & celle de Coimbre. Aveira eſt fortifiée, & on y fait quantité de fort bon ſel.

AVEIROU. *Avario*, *Averio*, *Averonius*. Riviere de France. Elle naît dans le Rouergue, baigne Rhodez & Ville Franche, & ayant reçeu les eaux de pluſieurs petites rivieres, elles va les décharger dans le Tarn, à quelques lieuës au deſſous de Montauban.

AVELLA. *Abella Avella*. Ville de la Terre de Labour, Province du Royaume de Naples. Elle eſt ſituée vers les confins de la Principauté Ulterieure, entre les montagnes de l'Apennin ſur le Clanio, environ à une lieuë au deſſus de la ville de Nole. Avella porte le titre de Marquiſat, & n'eſt pas conſiderable.

AVELLINO. *Abellinum*. Ville de la Principauté Ulterieure, Province du Royaume de Naples. Elle eſt fort prés de la riviere de Sabato, entre la ville de Salerne, & celle de Benevent. Avellino à le titre de Principauté, & un Evêché, ſuffragant de Benevent; elle a été preſque entierement ruïnée par un tremblement de terre le 8. Septembre 1694.

AVEN, & AVON. *Avo*, *Avenna*. Riviere de l'Ecoſſe Meridionale. Elle coule dans la

Province de Sterling, & va ſe décharger dans le golfe de Forth, prés de la ville de Linlitquo.

AVENAY. *Avenacum*, *Avenaum*. Petite ville ou bourg de France; Il a une Abaye de Filles, & il eſt ſitué dans la Champagne, prés de la Marne, à quatre lieuës de Rheims, du côté du midi.

AVENCHES. *Aventinum*, *Avantinum*. Ville de la Suiſſe, ſituée dans le Païs de Vaux, prés du lac de Morat, à deux lieuës de Fribourg. Cette ville autrefois fort conſiderable, & capitale de la Suiſſe, eſt apellée par les Suiſſes *Wiſlispurg*; & donne le nom à un des quatre Quartiers, que la Suiſſe renferme. Elle a eu un Evêché, qui fût transferé à Lauſanne. Elle n'eſt pas grand choſe aujourd'huy, quoy qu'elle ſoit capitale d'un bailliage dependant de Berne.

AVFN-LIFFE. voyez *Slane*.

AVEN-MORE. voyez *Broodwater*.

AVENTIN, le mont Aventin. *Aventinus Mons*. C'eſt une des ſept collines ſur leſquelles la ville de Rome a été bâtie; Elle eſt aujourd'huy dans l'enciente des murailles de cette ville, & elle eſt apellée la *montagne de S. Sabine*, du nom d'une Egliſe qu'on y a bâtie.

AVENTON. *Aventonium*. Village du Comté de Gloceſtre, en Angleterre, ſitué vers l'embouchure de la Saverne. voyez *Portburye*.

AVEO, AVIDO, ABYDE, ABYDOS. *Abydus*. C'étoit anciennement une ville Archiepiſcopale de la petite Aſie, ſituée ſur l'endroit le plus reſerré de l'Helleſpont. On la prend ordinairement pour le vieu chaſteau de Natolie, qui eſt une des Dardanelles; mais Mr. Wheler aſſeure qu'on ne voit point de marques d'antiquité prés de ce chaſteau, & que les ruïnes d'Abyde ſe trouvent à une lieuë de là du côté du nort, où eſt effectivement l'endroit le plus reſerré du détroit. Et il juge, avec quelques autres, que le vieux chaſteau de Natolie eſt bâti ſur les ruïnes de l'ancienne *Dardanum*, ou *Dardana*. d'où eſt venu le nom de Dardanelles, que porte conjointement ce chaſteau, avec celuy de Romanie, qui luy repond. Au reſte Tite Live aſſeure que les Abydéens ſe voyans aſſiegez ſans eſperance de ſecours en furent ſi fort tranſportez de rage, qu'ils ſe tuerent tous, ſans épargner ni pere, ni mere, ni femmes, ni enfans.

AVERAZIN. voyez *Albarazin*.

AVERNO, le lac d'Averno. *Avernus Lacus*. Lac que l'on trouve prés de Pouzzol, dans la Terre de Labour, Province du Royaume de Naples. Il a deux milles de long, & environ un de large. Ses eaux, qui ſont ſouffreuſes, exhallent des vapeurs ſi puantes, & ſi groſſieres, qu'elles étouffent, dit on, les oyſeaux, qui volent par deſſus. On prétend que c'eſt pour cette raiſon, ou à cauſe de ſa profondeur, que les Poëtes le nommerent le *lac d'Enfer*. On voit un peu à l'occident de ce lac un Antre creuſé dans le rocher, où l'on alloit autrefois conſulter l'oracle, & qu'on croit être la Caverne de la Sybille Cumée. On trouve, au couchant du même lac, les reſtes d'un ſuperbe bâtiment, qu'on Juge avoir été, ou un temple conſacré à Pluton, ou des bains, parce qu'il y a auprés des eaux minerales.

AVERSA. *Averſa*. Ville de la Terre de Labour, Province du Royaume de Naples. Elle eſt ſituée dans une campagne fort fertile, entre la ville de Capouë, & celle de Naples. Robert Guiſchar, Duc de la Pouille, & de la Calabre, la fit bâtir dans le douziéme ſiécle pour l'opoſer à Naples, & c'eſt vraiſemblablement pour cette raiſon qu'on luy donna le nom d'Averſa qui ſignifie *oppoſée* ou *contraire*. Elle a titre de Comté, & un Evêché, auquel on a uni ceux d'Atella, & de Cumes. Les voyageurs loüent le Château, l'Hôpital, l'Egliſe Cathedrale, & la Nobleſſe d'Averſa.

AVESA. *Aveſa*, *Apruſa*. Petite riviere d'Italie. Elle a ſa ſource dans le Duché d'Urbin, au mont S. Marino; enſuite elle traverſe une partie de la Romagne, & va ſe décharger dans le golfe de Veniſe à Rimini.

AVES, l'Ile d'Aves, c'eſt à dire, l'Ile des Oyſeaux. *Avium Inſula*. Ile de l'Amerique. Elle eſt dans la mer de Nort, & une de celles qu'on apelle les Attilles de Sottavento. Elle a pris ſon nom de la quantité des oyſeaux, qu'on y trouve. Il y a encore deux Iles de même nom, l'une dans l'Archipel des Antilles, au couchant de la Guadaloupe, & l'autre dans l'Ocean Oriental, entre les Iles des Larrons, & la Terre de Papous.

AVES, Rio d'Aves. *Avo*, *Avus*, *Avonus*. Riviere du Portugal. Elle coule dans la Province d'entre Duëro & Minho, & ſe décharge dans la mer au bourg de Villa de Conde.

AVESNES, *Avenna*. Ville des Païs-bas Catholiques. Elle eſt dans le Haynaut, ſur la riviere d'Hepres, à quatre lieuës de la ville de Maubeuge, & environ autant de celle de Landrecy. Aveſnes eſt une Jolie ville, & bien fortifiée. Elle a titre de Comté, & a été cedée aux François par la paix des Pyrennées.

AVENNES-LE-COMTE. *Avenna.* Ville de l'Artois, Province des Païs-Bas. Elle eſt vers les confins de la Picardie, à quatre lieuës de la ville de Dourlens. Aveſnes a titre de Comté, & elle a été preſque ruïnée par les guerres du XVII. ſiecle.

AVEYROU. voyez *Aveirou.*

AVEZZANO. *Avezzanum*, anciennement, *Alphabucetus.* C'étoit autrefois une ville des Marſes en Italie. Aujourd'huy ce n'eſt qu'un village, prés du lac Celano, dans l'Abruzze Ulterieure, Province du Royaume de Naples.

AUGERARS. *Augerari.* Peuples de l'Amerique Meridionale. On les place dans le Breſil, vers le Gouvernement de Porto Seguro.

AUGE, le Païs d'Auge. *Augia*, *Algia.* Contrée de la Normandie en France. Ce païs, dont on ne connoit pas bien les bornes, s'étend depuis la mer Britannique, juſqu'à la ville de Séez; Séez, Dive, Pont l'Evêque, Falaiſe, Argenton, & Hieſme y ſont renfermées.

AUGELA. *Augela.* Petit païs de la Barbarie, en Afrique. Il eſt dans la partie occidentale du deſert de Barca, au pied des montagnes nommées *Metes*, du côté du midi. Il y a quelques habitans dans ce païs, & il y avoit autrefois eux ville *d'Augila* ou *Ægila.*

AUGSBOURG. voyez *Ausbourg.*

AUGST. *Auguſta Rauracorum.* Village de la Suiſſe, ſitué ſur une colline, fort prés du Rhin, dans le Canton de Bâle, environ à trois lieuës de la ville de ce nom. Ce lieu étoit autrefois une ville Epiſcopale, & conſiderable. Bâle s'eſt enrichie de ſes dépouilles.

AUGST. *Auguſta.* Bourg de la Picardie, en France. Il eſt ſitué dans la Contrée de Vimeu, ſur la côte, environ à deux lieuës de la ville d'Eu, du côté du nort.

AUGUSTBERG. *Auguſtoberga.* Petite ville du Cercle de la Haute Saxe, en Allemagne. Elle eſt dans la Province de Miſnie, aux confins de la Boheme, ſur la riviere de Schop, à ſept ou huit lieuës de Meiſſen, du côté du midi. Elle porte le nom d'Auguſte Electur de Saxe, qui l'a fondée dans le ſiecle XVI.

AUGUSTOW. *Auguſtavia.* Ville de la Polaquie, en Pologne. Elle eſt ſituée ſur la riviere de Biebra, ou ſur un petit lac qu'elle forme aux confins de la Lithuanie, & de la Pruſſe.

AUGON, le Mont Augon. *Augonius Mons.* Montagne de l'Italie. Elle eſt une partie de l'Apennin, & ſituée dans le Paveſan. Quelques Geographes croyent que le Mont Augon, eſt *l'Auginus* des anciens, lequel pourtant d'autres Geographes mettent à *Monte Codoro*, qui eſt à la ſource de la Trebbia.

AVIA. *Via*, *Avus.* Petite Riviere de la Galice, en Eſpagne. Elle ſe décharge dans le Minho.

AVIANO. *Avianum.* Bourg de l'Etat de Veſe, en Italie. Il eſt dans le Frioul, prés du Bellunois, & du Treviſan, entre la ville de Bellune, & celle d'Udine.

AVIAROKI. *Aviaroeus.* Riviere de la Finlande, Province de la Suede. Elle baigne la ville d'Abo, & ſe décharge dans le golfe de Finlande. Cette riviere porte auſſi le nom d'Aurajoki.

AVIDO. voyez *Aveo.*

AVIGLIANA, ou VIGLIANE. voyez *Veillane.*

AVIGNON. *Avenio.* Ville de la Provence, en France. Cette ville eſt ſituée dans une belle plaine, ſur le Rhône, qui baigne ſes murailles, & ſur une branche de la Riviere de Sorgue, qui traverſe la ville. Elle eſt fort ancienne, grande, & plaine de beaux bâtiments ſaints & profanes. Ses murailles, bâties de pierre de taille, & flanquées d'un grand nombre de tours, paſſent pour être des plus belles de France. Il y a une Univerſité, & un Archévêché, qui a pour ſuffragants Carpentras, Cavaillon & Vaiſon. Les Juifs y ont une ſynagogue. On les oblige à ouïr toutes les ſemaines la predication d'un religieux, & à porter par la ville un chapeau jaune, pour être diſtinguez des Chrêtiens. Les Papes y ont fait leur reſidence depuis environ l'an 1306. juſqu'en 1376. pendant 76. ans, que les Italiens appellent la *Captivité de l'Egliſe en Babilone.* Il n'y ont pas perdu toute leur peine, puis qu'ils y ont acquis l'an 1348. de Jeanne I. Reine de Naples & Comteſſe de Provence le Comté Venaiſſin, & la ville d'Avignon. Il eſt vray que ce païs leur attire quelquefois des mortifications; car comme les Rois de France pretendent, que Jeanne n'avoit pas le droit de l'aliener, lors qu'ils ont de grands demelez avec la Cour de Rome, ils ne manquent pas de faire reünir à la couronne, par le Parlement de Provence, la ville & le Comté d'Avignon, & d'en prendre poſſeſſion. Cela eſt arrivé l'an 1663. & encore en 1689. & 1690. Au reſte les Papes gouvernent ce petit Etat par un Vicelegat, qui a un fort ſuperbe palais dans la ville d'Avignon.

AVIGNON le Comté d'Avignon. voyez *Venaiſſin.*

AVIGNONET. voyez *Vignonet.*

AVILA. *Avila, Abula.* Petite ville du Perou, en l'Amerique Meridionale. Elle eſt dans la Province de los Quixos ſur la riviere de Napo, environ à cinquante lieuës de la ville de Quito, du côté du levant.

AVILA, Fuentes d'Avila. *Abula Fontana.* Bourg d'Eſpagne, ſitué dans la Caſtille Vieille, fort prés de la Nouvelle, entre ſa ville de Segovie, & celle de Miranda de Douro.

AVILA. *Avila, Abula, Arbacula, Albucella.* Ville de la Caſtille Vieille, en Eſpagne. Elle eſt ſur la riviere d'Adaia, entre la ville de Madrid, & celle de Salamanque, & elle a un Evêché, ſuffragant de Compoſtelle. Quoy qu'Avila ſoit dans les montagnes, ſa ſituation ne laiſſe pas d'en être fort agreable.

AVILA, la Sierra d'Avila. *Abulenſes Montes.* Montagnes de la Caſtille Vieille, en Eſpagne. Elle s'etendent tout le long de la frontiere de l'Eſtramedune, depuis le Royaume de Leon, juſques à la Caſtille Nouvelle, & elles prenent leur nom de la ville d'Avila, laquelle y eſt ſituée.

AVILA AVILES & AVILLES. *Avila.* Petite ville de l'Aſturie d'Oviedo, en Eſpagne. Elle eſt au ſeptentrion de la ville d'Oviedo, à l'emboucheure du Nalon, prés du cap de Guzan. Quelques Geographes modernes la prennent pour *Argenteola*, ou *Argentiolum* petite ville des anciens Aſturiens, laquelle d'autres mettent à *Medules*, village du même païs.

AVIN. *Avinus.* Riviere de la Cluydeſdale, en l'Ecoſſe Meridionale. Elle arrouſe le bourg d'Avin, & ſe décharge dans le Cluyd, à la ville d'Hamilton.

AVINGTON. voyez *Aventon.*

AVINO, & Minas de Avino. *Avinum.* Petite ville de l'Audience de Guadalajara, en l'Amerique Mexicane. Elle eſt dans la Province de Zacatecas, entre la ville d'Ellerena, & celle de Nombre de Dios. Avino eſt conſiderable par ſes mines d'argent.

AVIQUIRINA. *Aviquirina.* Petite île, qui n'a que quelques villages. Elle eſt dans la mer Pacifique, ſur la côte du Chili, tout auprés de la ville de la Conception.

AVIS. *Aviſium.* Petite ville, mais fortifiée. Elle eſt dans l'Alentejo, Province du Portugal, ſur la riviere d'Avis, à neuf lieuës de la ville d'Evora. L'Ordre des Chevalliers d'Avis, en Portugal a pris le nom de ce bourg.

AUKLAND, & Bishops Aukland. *Auklandia.* Bourg de l'Angleterre Septentrionale, ſitué dans le Comté de Durham, à neuf lieuës de la ville de ce nom.

AULAGAS, le lac d'Aulagas, ou de Paria. *Aulaga, Paria.* Grand lac du Perou, dans l'Amerique Meridionale. Il eſt dans la Province de los Charcas, prés des Andes, & de la ville de Potoſi. Ce lac communique par la riviere de Deſaguadero avec un autre grand lac, qu'on nomme *Titicaca.*

AULCESTER. *Aulceſtria, Alceſtria.* Bourg de l'Angleterre. Il eſt ſur la riviere de Trow, dans le Comté de Warwick, entre la ville de ce nom, & celle de Worceſtre.

AULDBY. *Auldeïia, Vetus habitatio.* Bourg d'Angleterre, ſitué ſur la riviere de Darbent, dans le Comté d'Yorck, entre la ville de ce nom, & celle d'Hull. On croit qu'Auldby eſt l'ancienne *Derventio*, ville des Brigantes.

AULERCIENS ou AULERGES. *Aulerci.* Peuples de l'ancienne Gaule. On les diviſoit en trois parties, qu'on nommoit, *Aulerci Cenomanes, Diablantes, Eburovices* les premiers occupoient le païs du Maine, les ſeconds le Perche, & les derniers le Dioceſe d'Evreux.

AULIDE. *Aulis.* C'étoit anciennement une ville de la Beotie, en Grece. Elle étoit ſur le golfe de Negrepont. Elle eſt connuë, parce qu'elle fût le lieu d'aſſemblée de tous les Capitaines Grecs, qui allerent au ſiege de Troye.

AULNAY. *Alnetum.* Village avec une Abaye. Il eſt dans le Païs Beſſin, en Normandie, Province de France.

AULNAY. *Alnia.* Bourg de France, ſitué dans le Poitou, aux confins de la Xaintonge, à quatre lieuës de S. Jean d'Angeli, vers l'orient, & environ à huit de Niort, du côté du midi. On prend Aulnay pour *l'Aunedonacum* des Anciens.

AULNE. *Alna.* Village avec une Abaye. Il eſt dans le païs de Liege, ſur la Sambre, à une lieuë au deſſous de la petite ville de Thuin.

AULNY. voyez *Aunay.*

AULOT. *Aulotum, Auleota.* Bourg de la Catalogne, en Eſpagne. Il eſt ſitué dans la Viguerie de Campredon, ſur la riviere de Fluvia, au ſeptentrion de la ville de Vic. Aulot a eu autrefois un Evêché.

AUMALE. *Albamala.* Petite ville de la Normandie, Province de France. Aumale a titre de Duché & elle eſt ſituée dans le Païs de Caux, ſur la riviere de Breſle, à ſept lieuës d'Abbeville, du côté du midi.

AUMIGNON. *Aumignona, Dalmanio.* Riviere du Vermandois, en Picardie. Elle baigne le bourg de Vermand, & ſe décharge dans la Somme, environ à une lieuë au deſſus de Perone.

AU-

AUNEAU. *Aunus.* Petite ville avec un vieux château. Elle eſt dans la Beauſe, Province de France, & elle eſt connuë dans l'hiſtoire par la défaite des Allemands, qui y furent taillez en pieces le 14. Novembre 1587.

AUNIS, le païs d'Aunis. *Alniſium, Alnenſis,* ou *Alnetenſis Tractus.* Contrée de France, bornée au couchant par la mer de Gaſcogne, ſeparée du Poitou au nort par la Seure, & environnée de la Xaintonge au midi, & au levant. L'Aunis eſt un petit païs, qui n'a pas davantage de neuf à dix lieuës de long & de large; mais il eſt fort fertile, & bien peuplé. La Rochelle en eſt la ville capitale, on y voit auſſi Mans, & Surgeres.

AVOGASIE. *Avogaſia.* Province de l'Aſie, Quelques Geographes la confondent avec l'Abaſcie, & d'autres les diſtinguent. voyez *Abaſcie.*

AVON & AVIN. *Avona, Avinus, Alaunus.* Riviere d'Angleterre. Elle a ſa ſource dans le Comté de Wilt, où elle arrouſe Salesbury, & aprés avoir traverſé une partie du Comté de Hant, elle ſe décharge dans la Manche, au couchant de l'Iſle de Wight.

AVON. *Avona, Abonis.* Riviere d'Angleterre. Elle naît dans le Comté de Wilt, ſepare ceux de Sommerſet, & de Glocester, baigne les villes de Bathe, & de Briſtol, & ſe décharge dans le golfe de la Saverne.

AVON. *Avona.* Petite riviere d'Angleterre. Elle naît dans le Comté de Leiceſter, arrouſe la ville de Warwick, & le Comté de même nom, & ſa décharge dans la Saverne à Tewkesbury, entre la ville de Worcheſter, & celle de Colcheſter.

AVON. *Avo.* Petite riviere d'Angleterre. Elle coule dans le Comté de Monmout, & ſe joint à l'Ouske, vis à vis de la ville de Caerleon.

AVON. *Avona.* Petite riviere de l'Ecoſſe. Elle naît aux confins de la Cluydesdale, traverſe les petits païs de Sterling, & de Linlinthquo, & ſe décharge dans le golfe de Forth.

AVON. *Avo.* Riviere d'Ecoſſe. Elle a ſa ſource dans le Comté d'Argyle, traverſe le lac Aaw, & le païs de Lorne, & ſe décharge dans la mer d'Irlande à Dunſtafag, vis à vis de l'Iſle de Mul. Il y a pluſieurs autres rivieres en Ecoſſe, qui portent le nom d'Avon; mais elles ne ſont point conſiderables.

AVOSTE. voyez *Aoſte.*

AUPS, AULAS. *Alpes, Alpium Urbs, Caſtrum de Alpibus.* Petite ville de France. Elle eſt dans la Provence, entre Riez & Draguignan, environ à quatre lieuës de la premiere, & à ſix de la derniere. Aups eſt capitale d'une petite Viguerie, & elle pourroit bien avoir pris ſon nom des Alpes, parce qu'elle ſe trouve entre des montagnes, qui en ſont des branches.

AURACH. *Auracum, Uracum.* Petite ville du Cercle de Souabe, en Allemagne. Elle eſt dans le Duché de Wurtemberg, entre la ville de Tubinge, & celle d'Ulm. Aurach capitale d'un Comté, qui porte ſon nom, a une bonne citadelle. voyez *Norlingue.*

AURAIS. *Mons Auraſius,* anciennement, *Audus.* Montagne de la Barbarie, en Afrique. Elle eſt dans le Royaume Tunis prés de la côte.

AVRANCHES. *Abrinca, Abrincatum, Legedia* ou *Ingena Abrincatuorum.* Ville de la Baſſe Normandie, en France. Elle eſt ſur une petite coline, dont le pied eſt baigné par la riviere de See, qui fort peu aprés ſe décharge dans le petit golfe de S. Michel. Avranches n'eſt pas fort grande, mais elle eſt aſſez belle, & defenduë par une bonne citadelle. Il y a Bailliage, Election & Evêché, ſuffragant de Rouën.

AVRANCHIN. *Abrincenſis Ager.* Petit païs, qui a eu autrefois titre de Vicomté. Il eſt dans la Baſſe Normandie, entre le Coutantin, le Beſſin, le Maine, la Bretagne, & la mer de Bretagne. Avranches en eſt la ville capitale. Ce païs a été poſſedé autrefois par les *Abrincates* & avant eux par les *Ambibariens.*

AURAY. *Auraicum.* Petite ville de France. Elle eſt dans la Bretagne, ſur le petit golfe de Morbihan, au couchant de Vannes. Jean V. Duc de Bretagne y batit Charles de Blois l'an 1364. & il eut pour prix de ſa victoire le Duché de Bretagne que Charles luy conteſtoit.

AURAZ & ZEB. *Auraſius, Auraſus, Zebes.* Montagne de la Barbarie, en Afrique. Elle eſt une partie du mont Atlas, & s'étend beaucoup aux confins des Païs de Conſtantine, & de Zeb, & principalement dans celuy de Bugie.

AURE. *Aura, Arva.* Petite riviere de France. Elle coule aux confins du Perche, & de la Normandie, baigne Verneuil, Tilliers, & Nonancourt, & ſe décharge dans l'Eure.

AURE. *Aura.* Petite riviere de France. Elle coule dans la Normandie, baigne Vaux ſur Aure, & Bayeux, & peu aprés elle ſe joint à la Drome.

AURE. voyez *Eure.*

AURIBAT, le Païs d'Auribat. Petit païs de la Gaſcogne, en France. Il eſt auprés de l'Adour,

dour, & de la ville de Dax, ou d'Acqs, qui en eſt la capitale, & il fait partie de ce qu'on apelle les Landes. Il a été habité autrefois par les *Tarbelliens*.

AURICHYSAR. *Aurichyſara*. C'eſt un bourg de la Turquie, en Europe, ſitué dans la Bulgarie, aux confins de la Romanie. On le prend pour l'*Oxylitgum* des Anciens.

AURIEGE. voyez *Ariege*.

AURIK. *Auricum*. Petite ville du Cercle de Weſtphalie, en Allemagne. Aurik eſt dans le Comté d'Embden, à quatre lieuës de la ville d'Embden, du côté du nort. Elle eſt defenduë par un beau château, où le Prince de l'Ooſtfriſe, ou Friſe Orientale, qui eſt Comte d'Embden fait ſa reſidence.

AURIKERLAND. *Aurikia*. Partie de l'Ooſtfriſe, ou du Comté d'Embden. C'eſt un petit païs tout couvert de marais, & de bois. Aurik, qui eſt au milieu de ce païs, luy donne le nom, & en eſt le ſeul lieu conſidérable.

AURILLAC. voyez *Orilhac*.

AURIOL. voyez *Lauriol*.

AURIOLE. *Auriola*. Ville d'Aſie. Elle eſt dans le Malabar, Contrée de la Presqu'île de l'Inde de deça le Gange. Auriole, ſituée dans les terres à l'orient de la ville de Calecut, eſt capitale d'un petit Royaume qui porte ſon nom.

AURON. *Aurona*, *Eura*. Petite riviere de France; Elle coule dans le Berry, baigne la ville de Bourges, & aprés elle ſe décharge dans l'Eure.

AURONZO. *Aurentium*. Bon bourg de l'Etat de Veniſe, en Italie. Il eſt ſitué dans le Frioul, ſur la riviere d'Anſe, prés de la ville de Cadore.

AURSPERG. *Aurſperga*. Bourg de l'Archiduché d'Auſtriche, en Allemagne. Il eſt dans le Comté de Windiſch, aux confins de la Carniole, ſur une montagne, où la riviere de Gurck prend ſa ſource. Quelques Geographes prenent Aurſperg pour la ville des anciens Japodes nommée *Arupius*, *Arupium*, *Arupenum Caſtrum*, laquelle d'autres placent à Lipa en Croatie.

AURSPERG & URSPERG. *Aurſperga*, *Urſperga*. Bourg avec une Abaye. Il eſt ſitué dans la Souabe, Province d'Allemagne, prés de la riviere de Mindel, à 4. lieuës de la ville de Burgaw, du côté du midi. L'Abaye d'Aurſperg eſt de l'Ordre de Prémontré, elle fût fondée l'an 1125. & elle n'a porté que le titre de Prevôté juſqu'en 1349.

AUSBOURG. *Auguſta Vindelicorum*. Ville d'Allemagne, ſituée dans la Souabe, au confluent de la riviere de Lech, & de celle de Wertach, ſur les confins de la Baviere. Les Lyciens partie des Rhetiens fonderent cette ville, & la nommerent *Damaſia*. Druſus la prit, & l'appella *Druſomagus*, & l'Empereur Auguſte y ayant envoyé une Colonie, elle prit en ſon honneur le nom d'*Auguſta*, qui luy eſt demeuré. Ausbourg eſt une des plus belles, & des plus conſiderables villes d'Allemagne. Elle eſt grande, bien bâtie, riche par ſon commerce, & par l'orfevrerie, & la quinquaillerie qu'on y fait. Elle eſt Libre & Imperiale, gouvernée par un Senat de quarante cinq Patriciens dont il y en a trente & un de Nobles. La Religion Romaine, & la Proteſtante y dominent également, toutes les charges de la Police, & de la Juſtice y étant miparties, & chaque Religion choiſiſſant les Officiers, qui doivent gouverner de ſa part. Le Magiſtrat de cette ville a ſéance dans les Dietes Imperiales, de même que l'Evêque d'Ausbourg, & les Abbés de S. Ulric & de S. Afre. Mais ce qui a principalement rendu celebre cette ville, c'eſt la Confeſſion de Foy, que les Proteſtants d'Allemagne y preſenterent à Charles Quint le 8. Avril 1530 laquelle a depuis porté le nom de *Confeſſion d'Ausbourg*. Ce fût auſſi dans une Diete tenuë en cette ville l'an 1548 que le même Empereur publia le celebre formulaire de foy, qu'on apella *l'Interim*.

AUSBOURG. l'Evêché d'Ausbourg. *Auguſtanus Epiſcopatus*. Petit Etat du Cercle de Souabe, en Allemagne. Cet Etat eſt preſque entierement renfermé entre les rivieres de Lech, & de Wertach, depuis leurs ſources, juſqu'à leur confluent. Il repreſente aſſez bien une Citrouille, longue de vingt & ſept lieuës, & large d'une à deux lieuës vers le col, & de quatre cinq, & ſix vers le ventre. Il a la Baviere au levant, le Tirol au midi, l'Abaye de Kempten & les terres de la Maiſon d'Aûtriche au couchant & au nort. Il apartient à l'Evêque, avec le Comté de Dillingen, dans la ville capitale duquel cet Evêque fait ſa reſidence. Ausbourg, qui donne le nom à l'Etat, étant une ville Imperiale & Libre.

AUSCHWITZ. voyez *Ozwieczin*.

AUSCH. voyez *Aux*.

AUSSIG & USTA. *Auſtia*. Bourg, ou petite ville de la Boheme. Ce lieu eſt ſitué aux confins de la Miſnie, ſur l'Elbe, à trois lieuës au deſſous de la ville de Leitomeritz.

AUSSONE. voyez *Auxone*.

AUST & AUSTELIVE. *Auſta*, *Auſtelivia*. Village du Comté de Glocester, en Angleterre. Il eſt ſur la Saverne, entre la ville de Briſtol, & celle

celle de Chepſtow. Comme autrefois on y paſſoit la Saverne à gué, On luy donna le nom de *Trajectus*, qui ſignifie *Paſſage*.

AUSTERLITS, & SLAWKOW. *Auſterlitium*, *Slaukovia*. Petite ville du Royaume de Boheme. Elle eſt dans la Moravie, ſur une petite riviere, entre la ville de Hradiſſe & celle de Brin. Auſterlits eſt capitale d'un Cercle, qui porte ſon nom.

AUSTRALE, la mer Auſtrale. voyez *Meridionale*, mer.

AUSTRALES, les Terres Auſtrales. voyez *Antarctiques*, Terres.

AUSTRALES, les Terres Auſtrales du S. Eſprit. voyez *Quir*, Terre de Quir.

AUSTRASIE, le Royaume d'Auſtraſie, c'eſt à dire de la France Orientale; qu'on apella auſſi le Royaume de Mets, parce que les Rois d'Auſtraſie faiſoient leur reſidence dans cette ville. *Auſtraſia*, *Francia Orientalis*, *Metenſe Regnum*. C'étoit autrefois une partie fort conſiderable du Royaume de France. Pluſieurs Princes de la premiere, & de la ſeconde race des Rois de France poſſederent l'Auſtraſie en Souveraineté, & avec titre de Royaume. Son étenduë n'a pas toûjours été la même. On aſſeure que quelquefois il a compris la Lorraine, la partie ſeptentrionale de la Champagne, & celle de l'Ile de France, la Picardie, avec toutes les Contrées qui ſont entre ces Païs, & le Rhin, & encore tous les Païs que les François avoient conquis en Allemagne, la Souabe, la Baviere, la Franconie, la Thuringe, une grande partie de la Saxe, & la Friſe. Enſuite elle fût reſſerrée entre le Rhin, l'Eſcaut, la Meuſe, & les montagnes de Vauge, & on la diviſa en deux parties, la Superieure & l'Inferieure. *L'Auſtraſie Inferieure*, comprennoit la Flandre Imperiale, le Brabant, le Haynaut, le Païs de Liege, le Comté de Namur, les Duchés de Luxembourg, & de Juliers, l'Eiffel, le Païs de Vauge, avec les Provinces de la Baſſe Allemagne, qui étoient voiſines de ces païs. *L'Auſtraſie Superieure*, qu'on apelloit auſſi *Moſellanique*, ou *Toulingiene*, c'eſt à dire *l'Auſtraſie de Toul*, ou *de la Moſelle*, repondoit à la Lorraine d'aujourd'huy.

AUSTRICHE. voyez *Aûtriche*.

AUTHIE. *Authia*, *Altilia*. Riviere de France. Elle a ſa ſource prés de Cogneux, aux confins de la Picardie, & de l'Artois, baigne Dourlens, & Auxi, & ſe va décharger dans la Manche entre l'emboucheure de la Some, & du Canche.

ANTON, le Vulcaind'Anton. *Antonus Mons*. C'eſt une de ces terribles montagnes, qui vomiſſent des flammes. Elle fait partie des Andes, & ſe trouve dans l'Amerique Meridionale, ſur les confins du Chili, du Chicuito, & des Terres Magellaniques.

AUTRICHE. *Auſtria*. Contrée du Cercle d'Aûtriche, Province de l'Allemagne. Le nom d'Aûtriche ſignifie un *Païs Oriental*. Elle le doit à ſa ſituation; car elle eſt le païs le plus oriental de l'Allemagne. Ses bornes ſont, au levant la Hongrie, au nort la Moravie & la Boheme, au couchant le Duché de Baviere, & l'Archévêché de Saltsbourg, & au midi la Stirie. Elle peut avoir environ cinquante deux lieuës de l'orient à l'occident, & vingt & ſix du ſeptentrion au midi. Le Danube la traverſe dans toute ſa longueur, on y voit encore le Traun, l'Ens, la Leyta, & pluſieurs autres rivieres moins conſiderables qui facilitent le commerce & fertiliſent le terroir, lequel produit abondanment du bled, du ſafran, des fruits, & du vin fort eſtimé. On diviſe l'Aûtriche en deux parties la *Haute* & la *Baſſe*, qui prenent leur nom de leur ſituation reſpective ſur le Danube. La *Haute* & la *Baſſe Aûtriche* ſont deux Provinces ſeparées, chacune a ſon Gouverneur, ſes Officiers, ſa Regence, & ſa Ville capitale; Lintz l'eſt de la Haute, & Vienne de la Baſſe. L'Aûtriche a porté autrefois le titre de Marquiſat, enſuite celuy de Duché, enfin l'Empereur Maximilien I. luy donna l'an 1459. le titre d'Archiduché, auquel il attacha de beaux privileges, dont les Principaux ſont, que les Archiducs ſeront cenſez avoir reçeu l'inveſtiture de leurs Etats, lors qu'ils l'auront demandée trois fois; qu'ils ne pourront être deſtitués de leurs Terres par l'Empereur, ni par les Etats de l'Empire; qu'ils exerceront la juſtice dans leurs Terres ſans appel; qu'ils ſeront conſeilliers nez de l'Empereur; qu'on ne reglera aucune affaire de l'Empire ſans leur participation, & enfin, qu'ils pourront créer des Comtes, des Barons, & des Gentils-hommes dans tout l'Empire. Cet Archiduché, qui eſt l'unique qu'il y ait dans le monde, a donné le nom à l'illuſtre maiſon d'Aûtriche diviſée en deux branches. Celle d'Allemagne, dont on a pris les Empereurs depuis quelques ſiécles, & qui poſſede la Boheme, & la Hongrie, outre pluſieurs terres dans l'Allemagne, qu'on apelle les *Païs Hereditaires*. Et celle d'Eſpagne, qui outre le Royaume de ce nom, poſſede pluſieurs beaux Etats, en Europe, en Aſie, en Amerique, & méme quelque choſe en Afrique, comme on le marque dans l'article de l'Eſpagne.

AUTRICHE, la Haute Aûtriche. *Auſtria Superior.* C'eſt la partie occidentale de l'Archiduché d'Aûtriche. Cette partie renferme quatre petits païs, qu'on apelle *Quartiers.* Il y en a deux au midi du Danube. Celuy de *Hauſs* qui s'étend le long du Danube, & dans lequel on voit la ville d'Ens, & celle de Lints capitale de la Haute Aûtriche; & celuy de *Traun*, qui eſt vers les ſources de cette riviere, au midi du Precedent. On y trouve les petites villes de Gemund, & de Steyr. Les deux autres Quartiers ſont au ſeptentrion du Danube. Celuy de *Muhl*, où eſt la petite ville de Freiſtat, confine avec la Baviere; & celuy de *Schwartz*, qui eſt vers la Baſſe Aûtriche, a les villes de Mathauſen & de Greyn.

AUTRICHE, la Baſſe Aûtriche. *Auſtria Inferior.* C'eſt la partie orientale de l'Aûtriche. Elle eſt deux fois plus grande que l'occidentale; on ne la partage pourtant qu'en quatre Quartiers, de même que celle là. 1. Le *Haut Manhartsberg*; 2. le *Bas.* ces deux ſont au nort du Danube: les deux autres 3. le *Haut Wienner-Wald*, 4. le *Bas* ſont au midi du Fleuve. On trouve dans le 1. Quartier Stain & Krembs; dans le 2. Retz, Eggenberg & Corneubourg; dans le 3. S. Polten ou S. Hyppolite, Tuln & Traſmaur; & dans le 4. Haimbourg, Neuſtat, Newbourg, Bruck; & Vienne capitale de tout le païs.

AUTRICHE, le Cercle d'Aûtriche. *Circulus Auſtriacus.* C'eſt une des neuf grandes Provinces qui compoſent l'Empire d'Allemagne. Elle eſt la plus orientale, & la plus meridionale de toutes; ſes bornes ſont au nort le Royaume de Boheme, le Cercle de Baviere, & une petite partie de celuy de Souabe; au couchant, il a les Suiſſes, & les Griſons; au midi, l'Etat de Veniſe, & la Hongrie au levant. On diviſe ce Cercle en deux parties, *l'Aûtriche Interieure*, qui comprend l'Archiduché d'Aûtriche, & les Duchés de Stirie, de Carinthie, & de Carniole avec ſes dépendences. *L'Aûtriche Exterieure*, ou *l'Avant Aûtriche*, qui eſt le Tirol, pris dans toute ſon étenduë. Quelques Geographes mettent encore dans ce Cercle tout ce que la Maiſon d'Aûtriche poſſede en Souabe, & qu'on apelle la *Souabe Aûtrichiene.* Au reſte, le Directeur de ce Cercle eſt l'Archiduc d'Aûtriche, maintenant Empereur d'Allemagne.

AUTRICHE, les Païs Hereditaires de la Maiſon d'Aûtriche. *Provincia Hereditaria Domus Auſtriaca.* On comprend ſous les Païs Hereditaires, tout ce que la Maiſon d'Autriche Allemande poſſede dans l'Empire, par droit de Succeſſion. L'Empire eſt electif; il n'eſt donc pas des païs Hereditaires, les Royaumes de Hongrie, & de Bohume n'en ſont pas auſſi; parce, qu'à parler proprement, ces deux Etats ſont hors de l'Allemagne, & que d'ailleurs le premier eſt électif, & le dernier pretend de l'être; quoy que la Maiſon d'Aûtriche n'en convienne pas. On n'entend donc par les Païs Hereditaires, que le *Cercle d'Aûtriche*, le Marquiſat de *Burgaw*, le Landgraviat de *Nellenbourg*, *le Briſgaw*, *l'Ortnaw*, les *villes Foreſtieres*, & quelques autres petits païs de la Souabe.

AUTUN. *Auguſtodunum.* Village du Dauphiné, Province de France. Autun eſt dans le petit païs de Royanez, entre le Bourg du Pont en Royans, & la ville de Romans. voyez *Aoſte.* 2.

AUTUN. *Auguſtodunum*, *Auguſta Æduorum*, *Hedua.* Ville du Duché de Bourgogne, Province de France. Elle eſt ſituée ſur la riviere d'Arroux, à dix lieuës de Chalon, & à quatorze de Dijon. Autun eſt une des plus anciennes villes de France. Avant que les Romains entraſſent dans les Gaules, elle étoit capitale de la Republique de *Æduens* qui étoit aſſez étenduë. Les Druides avoient leur Senat dans cette ville; le lieu qu'on apelle aujourd'huy le *Mont Dru* étoit le ſiege de ce Senat, comme ce qu'on apelle le *Janitoye* étoit un temple de Janus; le *mont Jou*, un mont conſacré à Jupiter; & le *Marchaut*, un Champ de Mars. Outre ces noms, qui ſont des marques de ſon antiquité, on y voit des reſtes de Colomnes, de Statuës, d'Aqueducs, & d'Arcs de Triomphe, qui ſont des preuves de ſa magnificence. Elle a été pluſieurs fois ruinée, ce qui l'a fait déchoir de ſon ancien luſtre. Elle eſt pourtant encore une aſſez Jolie ville, où il y a un Bailliage, & un Evêché ſuffragant de Lyon. On y remarque, parmy ſes plus beaux edifices, l'Egliſe de S. Lazare, & le palais Epiſcopal.

AUTUNOIS. *Auguſtodunenſis Tractus.* Contrée du Duché de Bourgogne, en France. Ce païs, qui eſt une petite partie de celuy des anciens Æduens, confine avec le Nivernois, le Bourbonois, le Charolois, le Chalonois, le Dijonois, & l'Auxois. Ses principaux lieux ſont, Bourbon-Lancy, & Autun qui en eſt la capitale.

AW. *Avus.* Lac de l'Ecoſſe Meridionale. Il eſt aux confins du Comté d'Argyle, & du Païs de Lorne; ſon étenduë eſt aſſez grande du ſeptentrion au midi: mais il n'eſt pas large à proportion. La riviere d'Avon le traverſe, & ſe va décharger enſuite dans la mer d'Irlande.

AWA. voyez *Ava.*

AWEN-

AWEN-MORE. Petite Riviere d'Irlande. Elle coule dans le Comté de Wicklo, en Lagenie, passe à Areklo, ou Arklo, & peu aprés se décharge dans la mer d'Irlande. On croit qu'elle est l'*Oboca* des Anciens.

AUVERGNE. *Alvernia.* Province du Lyonnois, un des douze Gouvernements generaux de la France. L'Auvergne a conservé le nom des Arverniens *Arverni*, ses anciens habitans, dont les Rois étoient si puissans, lors que César entra dans les Gaules, qu'ils commandoient à tous les peuples, qui étoient renfermez entre la Loyre, l'Ocean Aquitanique, les Pyrennées, la mer Mediterranée, & le Rhône, & même au delà de ce fleuve jusqu'à Marseille. Aujourd'huy l'Auvergne est un quarré imparfait, qui ne sçauroit sur nos cartes avoir davantage de vingt & cinq à trente lieuës du nort au sud, & de vingt & cinq du couchant au levant. Il est borné par le Bourbonnois au nort. La Marche, le Limosin, & le Quercy la confinent au couchant. Il a le Rouergue, & le Gévaudan au midi; le Velay, & le Forez au levant. Ce païs a titre de Comté, les Comtes, qui n'étoient que des gouverneurs à vens, ou à vie pendant la premiere race des Rois de France, le rendirent, sous la seconde, hereditaire à leur famille. Enfin aprés avoir été plusieurs fois reüni à la couronne de France, il y est demeuré uni depuis l'an 1606. que la Reine Marguerite de Valois le donna au Dauphin de France, qui fût ensuite le Roy Loüis XIII. On divise l'Auvergne en deux parties, la *Haute Auvergne* & la *Basse*. La *Haute* est vers le couchant aux confins du Limosin, du Quercy & du Rouergue. Elle est fort montagneuse, & c'est pour cette raison qu'on l'apelle la Haute Auvergne. Ses montagnes sont estimées à cause de leurs excellens pasturages, & celle de *Cantal*, en particulier, à cause de sa hauteur, & des Simples qu'on y trouve. On nourrit dans toute la haute Auvergne quantité de chevaux, & de mulets, & particulierement de vaches, dont on tire des fromages estimez, qui se repandent par toute la France, de même que les gros beuf d'Auvergne. La *Basse Auvergne* a trois fois plus d'étenduë que la Haute. Elle comprend deux Contrées, le petit *païs de Combraille*, qui est vers les confins de la Marche, & du Bourbonnois, & consiste en cinq Chatellenies, dont le bourg de Montagu, est le lieu principal. La *Limagne* est l'autre partie de la basse Auvergne. Elle s'étend le long des deux bords de l'Allier, & de la Dore, & occupe toute la partie orientale de l'Auvergne. C'est un païs trés fertile en blé, en chanvre, en vin, & en fruits. Les Auvergnats sont laborieux, & adroits; il se fabrique chez eux une grande quantité de Denteles, de Tapisseries, de Camelots, d'Etamines; du papier excellent, des couteaux, des chauderons &c. Leurs villes principales sont, dans la Haute Auvergne S. Flour, qui est la capitale, Orilhac, & Murat. Dans la Basse, on en voit un fort grand nombre. Clermont, capitale de toute l'Auvergne, Riom, Monferrand, Thiers, Issoire, Brioude &c.

AUVERGNE, le Dauphiné d'Auvergne. *Delphinatus Alvernia.* Petit païs de la Basse Auvergne, situé prés de l'Allier, & de la ville d'Issoire. Vodable en est le lieu principal selon Baudrand, ou Aigueperse selon Moreri.

AWLEN. voyez *Ahlen.*

AWN. voyez *Emeley.*

AUX, AUCA, AUSCH. *Augusta Auscíorum, Auſci.* Ville de la Gascogne, en France. Elle est située sur le Gers, entre Condom & S. Bertrand de Comminges, dans le Comté d'Armagnac dont elle est la capitale. On croit que cette ville qui a retenu le nom des anciens a qui elle apartenoit, porta aussi celuy de *Climberris*, & celuy *d'Elusaberris.* Elle est assez considerable, & elle est honorée d'un Siege Archiepiscopal, dont l'Archevêque, Seigneur temporel de la moitié de la ville, a pour suffragants, Dax, Lectoure, Comminges, Conserans, Ayre, Balas, Tarbe, Oleron, Lescar & Bayonne.

AUXERRE. *Autiſſiodorum, Altiſſiodorum.* Ville du Duché de Bourgogne, en France. Elle est située sur le penchant d'une colline, au pied de laquelle coule la Riviere d'Jonne, à douze lieuës au dessus de Sens. Auxerre est une ville ancienne, grande, & belle, capitale de l'Auxerrois. Elle a titre de Comté, Bailliage, Presidial, Election, & Eveché suffragant de Sens. L'Eveque a son palais bâti sur une eminence, qui, étant apellée anciennement *Autricum*, fit donner à cette ville par quelques uns le nom *d'Autrica.*

AUXERROIS. *Autiſſiodorenſis* ou *Altiſſiodorenſis Tractus.* Contrée du Duché de Bourgogne, en France. Ce païs est renfermé entre l'Axois, le Nivernois, la Puysaye, & la Champagne. Il est fort petit, & a Auxerre pour sa capitale. Il a eu autrefois ses Comtes Particuliers, qui le vendirent à Charles V. Roy de France. Charles VII. le ceda à Philippe II. Duc de Bourgogne: mais Loüis XI. trouva à propos de le reprendre, & de le reünir à la couronne de France, dont il dépend encore aujourd'huy.

AUXOIS. *Alexienſis Tractus.* Petit païs du Duché de Bourgogne, en France. L'Auxois a retenu le nom de l'ancienne *Alexia*, qui étoit au lieu où l'on voit aujourd'huy le bourg d'Alize. Ce païs eſt entre l'Autunois, le Dijonois, l'Auxerrois, & la Champagne. Il a un Bailliage particulier, dont les Sieges ſont à Semeur, à Avalon & à Arnay-le-Duc, qui en ſont les lieux principaux.

AUXONE, AUSSONE. *Auſſona.* Ville de France. Elle eſt dans le Duché de Bourgogne, ſur la Saone. Auſſone n'eſt pas une grande ville, mais elle eſt jolie & quelque peu fortifiée. Elle a un Bailliage, & porte le titre de Vicomté.

AUXY-LE-CHATEAU. *Alciacum.* Petite ville des Païs-Bas Catholiques. Elle eſt dans l'Artois, à trois lieuës de la riviere de Dourlens, ſur l'Authie, qui la ſepare en deux. Cette ville a titre de Marquiſat.

AUXY-AUX-MOINES. *Alciacum.* Village des Païs-Bas Catholiques. Il eſt dans l'Artois, ſur la riviere de Ternois, à une lieuë au deſſus de la ville d'Heſdin. Ce lieu n'eſt conſiderable que par une Abbaye de l'Ordre de S. Benoît, qui luy a fait donner le nom *d'Auxy-aux-Moines.*

AX. voyez *Dax.*

AXUM & AUXUN. voyez *Acſum.*

AXAGUAS. *Axaqui.* Peuples de l'Amerique Meridionale. On les place en Terre Ferme dans le Gouvernement de Venezuola.

AXAR. voyez *Aeſar.*

AXARAFE. *Axarafum.* Petit Païs de l'Eſpagne. Il eſt un des quatre Quartiers du Territoire de Sivile, en Andalouſie; ſa ſituation eſt au couchant de la ville de Seville, ſon étenduë eſt de dix lieuës de long, & de ſix de large. Le bourg de Triana en eſt le lieu principal.

AXBRIDGE, c'eſt à dire, le Pont ſur l'Axe. *Axa, Axbridga.* Petite Ville d'Angleterre, ſituée dans le Comté de Sommerſet, ſur la riviere d'Axe, à trois lieuës au deſſous de la ville de Wels.

AXE. *Axus.* Riviere d'Angleterre. Elle coule dans le Comté de Sommerſet, baigne Wels, & Axbridge, & ſe décharge dans la Saverne.

AXIME. voyez *Atſin.*

AXIOPOLI. *Axiopolis, Axium.* Ville de la Turquie, en Europe. Elle eſt dans la Bulgarie, ſur le Danube. Quelques cartes la marquent au deſſus de Siliſtria, & d'autres au deſſous de cette ville. Tous ne conviennent pas qu'elle ſoit l'ancienne *Axiopolis*, où le Danube commençoit à prendre le nom d'*Iſter*, y ayant des Geographes qui mettent cette ancienne ville à *Fiocz*, petite ville de la Valaquie, ſituée à l'embouchure de Launiza dans le Danube, & des autres, qui croyent qu'elle eſt *Gelaz*, petite ville de la Moldavie ſur le Danube.

AXMYSTER. *Axa, Axmyſtera.* Petite ville d'Angleterre, ſituée dans le Comté de Devon, aux confins de celuy de Sommerſet, & de celuy de Dorſet.

AY. *Ageium.* Petite ville de France. Elle eſt dans la Champagne, ſur la Marne, à quatre lieuës de Rheims. Ay eſt celebre pour ſes bons vins, qui ſont eſtimez en France, & dans les Païs étrangers.

AYAMONTE. *Ayamontia.* Petite ville d'Eſpagne. C'eſt une ville fortifiée, & ſituée en l'Andalouſie, ſur l'embouchure de la Guadiane dans le Golfe de Cadiz.

AYABIRE. voyez *Ajabire.*

AYAN, la Côte d'Ayan, ou d'Ajan, ou la Nouvelle Arabie. *Azania Regio.* Grand Païs d'Afrique. Il eſt dans la Haute Ethiopie, entre la ligne Equinoctiale, & le 12. degré de latitude meridionale, & entre le 70. & le 84. de longitude. Il a environ 300. lieuës de côte ſur l'Ocean, & 140. ſur le Détroit de Babel-Mandel. Sa plus grande largeur eſt de cent cinquante lieuës, elle va toûjour en diminuant du nort juſqu'à la ligne, où elle n'a pas davantage de ſoixante lieuës. Ses bornes ſont au nort le Royaume de Dangali, & le Détroit de Babel-Mandel; au levant la mer de Zanguebar; au midi la côte de ce nom; & au couchant l'Abiſſinie. Ce païs eſt fort fertile en millet, en orge, en fruits, & en pâturages, où l'on nourrit quantité de chevaux, & d'autres beſtiaux. On y trouve de ces ſortes de moutons dont la queuë peſe juſqu'à vingt & cinq livres; & des vaches aſſez differentes entr'elles, & auſſi des nôtres. On y en voit qui ſont toutes blanches & ſans cornes, elles ſont auſſi grandes que des chameaux. Les autres ſont noires & ſauvages, qui portent un bois comme les cerfs; & d'autres qui n'ont qu'une corne au milieu du front, recourbée ſur le dos. On en tire du miel, de la cire, de l'encens, du poivre, de l'yvoire, de l'or, & quantité d'eſclaves. Les habitans y ſont blancs, ou bazanez, à la reſerve de quelqnes noirs, qu'on trouve bien avant dans les terres. Ils ſont generalement Mahometans. Il y a pourtant quelques vagabons qu'on nomme Beduins, qui ſemblent n'avoir ni foy, ni loy, & font leur principal métier du brigandage. La côte d'Ayan renferme quatre

Etats

tuts ſeparez, les Royaumes d'Adel, d'Alen & de Magadoxo, & la Republique de Brava.

AYAY. voyez *S. Croix*, Iſle.

AYERBE. *Ayerba.* Bourg d'Eſpagne, ſitué dans l'Aragon, prés de la riviere de Gallego, entre la ville de Saragoſſe, & celle de Jacca. Quelques Geographes prennent ce bourg par l'ancienne *Nemanturiſta*, que d'autres placent à *Oliva*, petite ville de la Navarre.

AYLESHAM. *Æleshamia.* Petite ville du Comté de Nortfolc, en Angleterre. Cette ville eſt à trois lieuës de celle de Norwick, du côté du ſeptentrion.

AYMAN. voyez *Arabie Heureuſe.*

AYMARANES. *Aymarani.* Peuples de l'Amerique Meridionale. On les met dans le Perou, vers la riviere d'Apurima, & la ville de Cuſco. Ces peuples occupent un aſſez grand païs, & leur langue eſt la plus commune de tout le Perou.

AYMARGUES. *Aymargua, Armaſanica.* Petite ville de France. Elle eſt dans le Languedoc, ſur la petite riviere de Viſtre, entre la ville de Nimes, & celle d'Aiguemortes, environ à trois lieuës de l'une & de l'autre.

AYMERIES. *Ameria.* Petite ville des Païs-Bas Catholiques. Elle eſt dans le Haynaut, ſur la Sambre, entre Bavay, & Avesnes. Aymeries a un bon château, avec titre de Baronie.

AYNADEKI. *Aynadecium.* Petite ville de la Haute Hongrie. Elle eſt dans le Comté de Sag, entre la ville de Filleck, & celle de Gomer, à deux lieuës de la premiere, & à ſix de la derniere.

AYORA. *Ayora.* Petite ville dominée par un vieux château. Elle eſt dans le Royaume de Valence, Province d'Eſpagne, ſur la riviere de Xucar, à l'occident de la ville de Xativa.

AYOTECOS. *Ayoteci.* Montagnes qu'on remarque à cauſe de leur grande hauteur. Elles ſont dans la Province de Tlaſcalan, vers la mer Pacifique, en l'Amerique Septentrionale.

AYR. *Arola,* Riviere de France. Elle a ſa ſource dans le Duché de Bar, paſſe aſſez près de Clermont en Argonne, baigne Varennes, & ſe décharge dans l'Aiſne au deſſous du bourg de Senarque.

AYR. *Ayra, Æreus.* Riviere d'Ecoſſe. Elle a ſa ſource à la montagne de Granzebain, dans le Comté de Kyle, qu'il traverſe tout entier du levant au couchant, & ſe décharge dans le golfe de Cluyd à la ville d'Ayr.

AYR, AIRE. *Ayra, Æreа.* Ville d'Ecoſſe. Elle eſt capitale du Comté de Kyle, & ſituée à l'embouchcure de la riviere d'Ayr dans le golfe de Cluyd, vis à vis de l'île d'Arren. Ayr a un port grand & ſeur, defendu par une bonne citadelle, que Cromwel y a fait conſtruire. Elle eſt conſiderable par ſon commerce, & par ſes privileges, & a ſeance & voix dans le Parlement d'Ecoſſe. Au reſte, on aſſeure qu'elle a porté autrefois le nom de *Vandotara* & *Vindotara.*

AYR-FYRTH, ou le golfe d'Ayr. *Æreus Sinus.* Petit golfe de la mer d'Irlande, & partie de celuy de Cluyd. Il eſt entre la petite île de Ladi, & les côtes du Comté de Kyle, & de celuy de Carrict. On croit que ce golfe eſt celuy, qu'on a nommé autrefois *Vidogara, Vindogara, Vidotara & Vindotara.*

AYRE. voyez *Aire.*

AYS ou EYE. *Aya, Eya.* Bon bourg d'Angleterre. Il eſt dans le Comté de Sufolcke, à 5. ou 6. lieuës de la ville d'Ipſwiche, du côté du nort. Ays a ſeance & voix dans le Parlement d'Angleterre.

AYUTI. voyez *S. Domongo*, Iſle.

AYTON, & AITON. *Aitona.* Petite ville de la Grece. Elle eſt dans la Livadie, environ à cinq lieuës des Dardanelles de Lepante, du côté du nort. Il y a dans cette ville un Evêché ſuffragant de Lepante, & on croit qu'elle eſt l'ancienne ville d'Etolie, qui fût apellée *Calydon* & enſuite *Aquila*, que quelques uns pourtant placent à *Calata*, village voiſin.

AYTONA. voyez *Aytona.*

AYUTLAN. *Ayutla.* Riviere de l'Amerique Septentrionale. Elle coule dans l'Audience de Guatimala, ſur les confins de la Province de ce nom, & de celle de Soconuſco, & elle ſe décharge dans la mer Pacifique.

AZA. *Aza.* C'étoit autrefois une ville de la Capadoce, en l'Aſie Mineure; maintenant ce n'eſt plus qu'un village, ſitué dans la Natolie, entre la ville Tocato, & celle de Trebiſonde. Peut-être même n'eſt elle plus rien, comme quelques Geographes l'aſſeurent.

AZA. *Aza, Aza Auguſta.* C'étoit autrefois une ville des Arevaces, peuples de l'Eſpagne Tarraconoiſe. Ce n'eſt plus aujourd'huy qu'un village, ſitué dans la Caſtille Vieille, prés de la ville d'Oſma.

AZA. voyez *Gaze.*

AZACH, ASOF, ASOPH, & TANA. *Azachia, Aſaphia, Tanais.* Ville de la Turquie en Europe. Elle eſt dans la petite Tartarie, ſur

une île, que le Don forme en ſe déchargeant dans la mer de Zabache. La ſituation d'Aſach la rend trés importante, auſſi le Grand Seigneur ne la confie pas aux ſoins des Tartares. Il y tient un Gouverneur particulier dependant de celuy de Caffa. Elle a un bon port, & un château bien fortifié. La ville le doit être auſſi, puis que les Moſcovites l'ayant aſſiegée l'êſté de l'an 1695. ne l'ont priſe qu'en Juillet 1696. Ils en ſont encore les maîtres en 1699. & ils en augmentent conſiderablement les fortifications.

AZACH, (la mer d') voyez *Don*.

AZAFI. voyez *Benimager*.

AZAFI. *Azafia*. Ville de l'Afrique. Elle eſt dans le Duccala, Province du Royaume de Maroc, ſur un golfe que forme la riviere de Tenſift, en ſe déchargeant dans la mer Atlantique. Azafi a un bon port, frequenté, & elle eſt fortifiée.

AZAMOR. *Azamurium*. Ville de la Barbarie. Elle eſt ſituée dans le Duccala, Province du Royaume de Maroc, à l'emboucheure de l'Ommirabi dans le golfe d'Azamor. Les Portugais la prirent l'an 1508. & ils l'abandonnerent & la ruïnerent l'an 1513. On dit qu'elle ſe retablit. Et qu'elle eſt celle là même, qu'on nommoit anciennement *Thymaterium* & *Thymiateria*, ville de la Mauritanie Tingitane.

AZAMOR, le golfe d'Azamor. *Azamurium*, *Rufibis*, *Rutubis* & *Rufubis*. Golfe de la mer Atlantique. Il eſt entre les côtes du Royaume de Fez & de celuy de Maroc, à l'emboucheure de la riviere d'Ommirabi. Il ſe prend dans ce golfe une fort grande quantité d'Alauſes, dont le Roy de Maroc afferme la pêche aſſez cherement à des pêcheurs Chrétiens.

AZANA. voyez *Senega*.

AZAR. voyez *Comagene*.

AZCOITIA. voyez *Aſcoytia*.

AZELBOURG. *Azelburgum*, anciennement *Auguſta Acilia*. C'étoit autrefois une ville des Vindeliciens; maintenant ce n'eſt plus qu'un village. Il eſt ſitué dans la Baviere, ſur le Danube, prés de la ville de Straubing. Quelques Geographes mettent ici la ville nommée anciennement *Atilia* qui pourroit bien être la même qu'*Auguſta Acilia*. Mais d'autres mettent *Atilia* à Altembourg, village de la même Contrée qu'Azelbourg.

AZEM, le Royaume d'Azem. *Azamum Regnum*. Ce Royaume eſt en Aſie, dans la partie ſeptentrionale de la Presqu'île de l'Inde de delà le Gange, aux environs de lac de Chiamay. Tavernier décrit ce païs, comme un petit Paradis Terreſtre. Il aſſeure qu'il produit abondanment toutes les choſes neceſſaires à la vie, de la ſoye, & des raiſins, dont on ne fait pas du vin, mais de l'eau de vie, aprés les avoir laiſſé bien ſecher. Qu'il y a des mines de pluſieurs ſortes de metaux, même d'or & d'argent, & que le Roy n'y leve aucuns ſubſides ſur ſes ſujects, ſe contentant du profit des mines, où il fait travailler par des eſclaves étrangers. Ce païs manque de ſel, & on en tire des feuilles des figuier qu'on reduit en cendres, leſquelles on fait enſuite boüillir dans de l'eau, aprés la conſomption de laquelle, il reſte au fonds du vaiſſeau un ſel blanc, qui eſt aſſez bon. On y vend les chiens par troupeaux, comme les moutons, & on en mange la chair, comme une viande delicate. On y a, dit on, inventé la poudre, & c'eſt d'ici que l'invention en eſt paſſée dans la Chine. Tout y eſt encore Payen, & on y ſuit la Barbare coûtume de renfermer dans le Caveau, où le Roy defunct doit être enterré, les Idoles, & les autres choſes qui luy avoient été les plus cheres pendant ſa vie. Pluſieurs de ſes officiers ſe font mourir, pour l'aller ſervir, & on enterre pour le même deſſein un Elephant en vie, douze chameaux, ſix chevaux, & un grand nombre de chiens de chaſſe. Au reſte, ce Royaume (qui doit être fort étendu ſi d'Azem à Kemmerouf, qui en ſont les deux villes principales, il y a vingt cinq en trente journées) apartient maintenant au Roy d'Ava.

AZENEGA. voyez *Senega*.

AZGANGAN, ASGANGAN, *Aſganganus Mons*. Montagne du Royaume de Fez, en Barbarie. Elle eſt aſſez étenduë, & on la trouve vers le milieu de la Province de Gareta.

AZIGE. voyez *Tinto*, riviere.

AZINCOURT. *Azincurtium*. Village de la Picardie, ſitué dans le Vimeu, prés de la Riviere de Breſle, & du bourg de Blangy. Azincourt eſt connu par une celebre victoire que les Anglois commandez par le Roy Henry V. y remporterent ſur les François l'an 1415. Les François perdirent dans cette bataille dix milles hommes, entre leſquels ſe trouverent quatre Princes du Sang, & Charles d'Albret Connêtable de France.

AZIOTH & AZUTH. *Aziotha*, *Azutha*, anciennement *Bubaſtus*, *Bubaſtis*, *Hapheſtus*. Ville de l'Egypte. Elle eſt ſituée ſur le Nil, dans le Caſſilif ou Gouvernement de Manfelout, à ſept ou huit lieuës de la ville de ce nom, vers le midi. Cette ville a été Epiſcopale, & les anciens Egyptiens y ont adoré Diane, ſous le nom de *Dea Bubaſtis*.

AZIRUTH. *Azirutha.* Ville d'Afrique, ſituée en Egypte, ſur la côte de la mer Rouge, environ à quinze lieuës de Suez, du côté du midi. Quelques Geographes la prennent pour l'Ancienne *Arſinoe*, que d'autres placent à Suez.

AZOO. *Azoum.* Ville de la Presqu'île de l'Inde delà le Gange. Elle eſt dans le Royaume d'Azem, vers le lac de Chiamay; Azoo eſt le lieu, où ſont les tombeaux de tous les Rois d'Azem.

AZOOAD & AZAHAD. *Azooada, Azahada.* Grand Deſert de l'Afrique. Il eſt dans le Saara, en la partie orientale du Deſert de Zanhaga. Azooad, n'eſt qu'une vaſte plaine de ſables, où les Caravanes de voyageurs ſe conduiſent par l'obſervation du ſoleil, & des étoiles. Il eſt ſi aſſeché, qu'en trente mille d'étenduë on n'y trouve qu'un miſerable puits.

AZORES, ACORES, Iſles Flamandes & Terceres. *Inſula Aſores, Accipitrum, Flandrica, Tertia.* Iles de l'Ocean Atlantique, ſituées entre les côtes d'Eſpagne, & celles du Canada. On les apelle *Flamandes*, parce que les Flamans les ont découvertes; *Açores*, à cauſe de la grande quantité d'épréviers qu'on y trouve; & *Terceres*, de l'Iſle *Tercere*, qui en eſt la principale. Les autres ſont *S. Michel, S. Marie, S. George, Pico, Fayals, Gratioſa*, avec *Flores* & *Corvo*, qui ont été decouvertes les dernieres. Ces Iles, quoy que montagneuſes, ſont fort fertiles, & bien cultivées Les Portugais en ſont les maîtres.

AZUA. *Azua.* Ville de l'Amerique. Elle eſt dans les Antilles, ſur la côte meridionale de l'Iſle de S. Domingo, & au couchant de la ville de ce nom. Azua a un port aſſez bon, & frequenté.

AZUAGA. *Azuaga.* Petite ville avec une bonne citadelle. Elle eſt ſituée dans l'Eſtramadure d'Eſpagne, entre la ville de Merida, & celle d'Ellerena.

AZUMAR. *Septem Ara, Azumara.* Village du Portugal, ſitué dans l'Alentejo, entre la ville de Portalegre, & celle d'Elvas.

AZURI, ZURI, SURI. *Azura, Zura, Sura.* Petite Iſle du golfe de Veniſe, ſituée vis à vis de la ville de Sebenico, en Dalmatie; & dependante des Venitiens.

B A.

BAAR le Comté de Baar, ou de Bar. *Barenſis Comitatus.* Petit Païs de la Souabe, ſitué dans les montagnes de Baar, aux confins de la Forêt Noire, & du Duché de Wurtemberg. Le Danube & le Neckre ont leurs ſources dans ce Comté.

BAAR, montagnes. voyez *Abenow.*

BABBA, BABA. *Babba, Baba,* Ville de la Turquie, en Europe. Elle eſt ſituée dans la Bulgarie, ſur un petit golfe de la Mer Noire, entre la ville de Tomiſwar, & celle de Chiuſtenge. voyez *Tomiſwar.*

BABABOURA, le cap de Bababoura. voyez *S. Marie*, cap.

BABEL. voyez *Babilone.*

BABEL-MANDEL, ou le Detroit de Babel-Mandel. *Babelmandelum Fretum.* Celebre détroit de l'Ocean Oriental. Il eſt entre la côte de l'Arabie Heureuſe, & celles d'Abex, & d'Ayan. Il ſepare la mer d'Arabie de la Rouge, ou de la Mecque, & c'eſt pour cette raiſon qu'on luy donne auſſi le nom de *détroit de la Mecque.* Au reſte, ce détroit eſt fort peu large, & dangereux à cauſe des Bancs de Sable, & des petites Iles qui ſont auprés. Et on aſſeure que c'eſt pour cela qu'il eſt apellé par par les Arabes *Bab-el-Mendeb* ou *Bab-al-Mandad*, qui ſignifie *Porte d'affliction.*

BABEL-MANDEL, l'Iſle de Babel-Mandel. *Babelmandelia-Inſula.* Petite Iſle ſituée au milieu du détroit de Babel-Mandel. Elle fait la ſeparation du golfe Arabique d'avec la mer d'Arabie. Quelques Geographes la prennent pour celle que les Anciens apelloient *Diodori Inſula* que d'autres diſent entre l'Iſle de *Primeiras*, ſituée dans le golfe Arabique, entre l'Iſle de Babel-Mandel, & celle de Tuive, vis à vis de la ville de Mocca.

BABENHAUSEN. *Babenhauſium.* Bourg de la Souabe, Province d'Allemagne. Il eſt dans le Duché de Wurtenberg, à deux lieuës de la ville de Tubinge, du côté du nort. Quelques Geographes prenent ce bourg pour l'ancienne ville de *Bibonum*, que d'autres placent à *Bebling*, village de la même Contrée, ſitué entre Babenhauſen & Tubinge.

BABENHAUSEN. *Babenhauſium.* Bourg d'Allemagne, ſitué en Souabe, ſur la riviere de Guntz, entre la ville de Burgaw, & celle de Memmingen. Quelques Geographes prenent ce bourg pour celuy, qu'on nommoit anciennement *Febiana Caſtra*, lequel d'autres Geographes croyent être la ville de Burgaw.

BABOLITZA CARETHNA, & BAKOHZA. *Babolitza, Bakohza, Vallis Cariniana.* Bourg, ou petite ville de Hongrie. Ce lieu

lieu eſt ſitué dans l'Eſclavonie, vers la Drave, entre la ville de Poſſega & celle de Zygeth.

BABOLITZA & BABOLCHA.. *Babolitza, Babolcha.* Bourg de la Baſſe Hongrie, ſitué dans le Comté de Zygeth, à quatre lieuës de la ville de ce nom, tirant vers Caniſa. On croit que ce bourg eſt la petite ville de la Baſſe Pannonie, qui portoit autrefois le nom de *Manſuetinum* ou de *Pons Manſuetinus.*

BABILONIS. *Babilonis.* C'eſt un village de l'île de Sardaigne, ſitué entre la ville d'Oriſtagni & celle d'Igleſias. On croit qu'il eſt le lieu de la ville qu'on nommoit autrefois *Populum.*

BABOURNE. voyez *S. Marie*, cap.

BABUACA. voyez *Abrejos de Babuaca.*

BABYLONE. *Babylon.* C'a été une des plus celebres villes du monde, de quelque côté qu'on la conſidere. Sa fondation eſt trés ancienne. Les Deſcendants de Noé, avant que ſe ſeparer, & ſe repandre par toute la terre, bâtirent la fameuſe tour, qui fût apellée la *Tour de Babel*, parce que Dieu confondit le langage des hommes, qui la bâtiſſoient, pour confondre leurs deſſeins, & pour arrêter le cours de leur ouvrage. Nimrod ne tarda pas long-tems de bâtir, prés de cette tour, une ville, qui, ſous le nom de Babel, ou de Babylone, fût le Siege de ſon Empire, & de ſes Succeſſeurs, pendant une fort longue ſuite de ſiecles. La grandeur de la ville de Babilone eſt étonnante. Elle étoit quarrée, & ſon enceinte étoit, ſelon la plûpart des hiſtoriens, de trois cents ſoixante ſix ſtades, qui font au delà de quinze grandes lieuës de France. Il eſt vray que tout cet eſpace n'étoit pas plein de maiſons. Elles n'occupoient que quatre vingt-dix ſtades, qui font environ quatre lieuës. La prevoyance des fondateurs de Babylone, avoit deſtiné au labourage le reſte de ce grand eſpace, afin qu'elle peut ſoutenir un long ſiege, en fournifſant, tous les ans, des nouvelles proviſions à ſes habitans, & à ſa garniſon. Les ornements de Babilone ne ſont pas moins remarquables, que ſon antiquité, & que ſa grandeur. L'Euphrate renfermé entre deux grandes, & belles murailles, ſeparoit cette ville en deux parties égales, qui avoient communication par un pont de pierre, long de ſix cents vingt cinq piés, large de trente, & d'une ſolidité à reſiſter à l'impetuoſité d'un fleuve, auſſi grand & auſſi rapide que l'Euphrate. On avoit veu dans Babilone la ſuperbe tour de Babel, quarrée, haute de quatre cens ſeize coudée, & dont le pied avoit quatre mille, ou cinq mille cent ſoixante pas de circuit. C'étoit proprement huit tours de briques, élevées l'une ſur l'autre, & qui aparemment ont fourni aux Poëtes la matiere de la fable des Geans qui entaſſerent montagne ſur montagne pour eſcalader le ciel, & aller déthroner Jupiter. Les Jardins ſuſpendus de Babylone ont été un ſi prodigieux ouvrage, que pluſieurs les ont mis au nombre des merveilles du monde. Il y en avoit quatre, chacun d'eux étoit quarré, & contenoit quatre arpents de terre. Ils étoient tous quatre élevez ſur des grandes colomnes, au faite d'un palais, qui avoit deux mille cinq cens pas de tour; & ils étoient diſpoſez en forme d'amphitheatre. Les murailles de Babilone ont été un ouvrage ſi étonnant, que les Anciens les mirent au nombre des ſept merveilles du Monde. Elles étoient bâties de briques avec du bitume, leur circuit étoit comme nous l'avons déja dit de 15. grandes lieuës de France, leur hauteur du moins de 200. pieds, & leur épaiſeur au plus haut de la muraille de 32. pieds, & ſelon d'autres de 50. en ſorte que deux chariots attellez à ſix chevaux, pouvoient s'y rencontrer, ſans s'embaraſſer. Ces murailles étoient flanquées de 250. ou 300. groſſes tours, qui avoient 50. coudées de hauteur; & ornées de 100. portes d'airain. Il y avoit auſſi dans Babilone un temple conſacré à Belus, dont la magnificence répondoit à la grandeur de la ville. Au reſte, Babilone, qui fut premierement la capitale de l'Empire des Aſſyriens, fut enſuite la capitale du Royaume de Babilone, fondé par Nabonaſſar, dont les ſucceſſeurs ruïnerent, en divers tems, les Royaumes d'Iſraël & de Juda, & tirent pendant 70. ans les Iſraëlites & les Juifs ſous le joug de la ſervitude. Cette ville inventa la fabrique des étofes tiſſuës de diverſes couleurs, & l'Aſtrologie. L'idolatrie luy doit auſſi ſa naiſſance; & c'eſt pour cette raiſon, & auſſi à cauſe de la tirannie qu'elle exerca contre le peuple de Dieu, qu'elle eſt repreſentée dans l'Ecriture S. comme l'embleme de l'Empire de l'Antechriſt, le plus grand tiran de l'Egliſe Chrêtienne, & le plus grand protecteur de l'Idolatrie. Cette ancienne Babilone eſt entierement ruïnée, & on en voit les ruïnes environ à dix lieuës de Bagdat. voyez *Bagdat.*

BACAIM, BASSAIM. *Bacemum.* Ville d'Aſie ſituée dans le Royaume de Guzarate, partie des Etats du Grand Mogol. Bacaim eſt ſur une riviere où les plus grands vaiſſeaux peuvent remonter, depuis le golfe de Cambaye, qui n'en eſt pas beaucoup éloigné; ce qui la rend marchande & riche: elle eſt auſſi aſſez belle & aſſez bien fortifiée. Il y a une fort bonne Citadelle & les Portugais en ſont les maîtres depuis l'an 1534. voyez *Din* & auſſi *Barcelor.*

BA-

BACALA. *Bacala.* Ville de la Presqu'île de l'Inde delà le Gange, sur la côte du golfe de Bengale, dans le Royaume d'Arracan à l'occident septentrional de la ville de ce nom. Quelques Geographes prenent Bacala pour la *Baracura* des Anciens.

BACALAL, (le lac d') *Bacalalus lacus.* Le lac de Bacalal est dans la Presqu'île de Jucatan dans l'Amerique Septentrionale. On le trouve proche du golfe des Hondures entre la ville de Valladolid & celle de Salamanque.

BACANO. voyez *Baccano.*

BACAR. voyez *Trachonite.*

BACAR. voyez *Bakar.*

BACAY. *Bacaium.* Ville de l'Asie, située dans la partie septentrionale de la Presqu'île de l'Inde delà le Gange, sur la riviere de Pegu, environ à trente cinq lieuës au dessus de Boldia. Bacay ou Bacan est capitale d'un petit Royaume de même nom dependant du Roy d'Ava.

BACCANO. *Cremera.* Petite riviere de l'Etat de l'Eglise en Italie. Elle a sa source dans le petit lac de Baccano qui est un peu à l'orient de celuy de Bracciano dans la Province du Patrimoine, ensuite elle passe prés de Monte Tivieri & va se decharger dans le Tibre à deux lieuës au dessus de la ville de Rome, au bourg la *Valcha*, dont quelques uns luy donnent le nom. Cette riviere n'est connuë que par la défaite des Fabiens, qui ayant entrepris de faire la guerre seuls contre le Veiens perdirent trois cens six personnes de leur famille en un combat donné prés de cette riviere l'an de Rome 277.

BACCANO. *Baccana.* Village du Patrimoine de S. Pierre, Province de l'Etat de l'Eglise en Italie. Ce village est sur un petit lac auquel il donne son nom, de même qu'à la riviere & au bois de Baccano; & c'est tout ce qu'il a de considerable.

BACCANO, (le Bois d') *Mesia Sylva.* Petit bois de la Province du Patrimoine en l'Etat de l'Eglise. Il est prés du village & du lac de Baccano dont il prend son nom.

BACCARAT. *Baccaracum.* Ville de la Lorraine située dans le Diocese de Metz sur la Meurte, entre Nancy & Estival environ à neuf lieuës de la premiere, & à quatre de la derniere.

BACCARACH & BACCHARACH. voyez *Bacharach.*

BACH. *Bachia.* Petite ville de la Basse Hongrie, située sur le Danube. Elle est Episcopale, mais son Evêché est uni à l'Archevêché de Colocz, dont il est suffragant.

BACHARACH & BACHRACH. *Baccaracum, Bacchi Ara.* Ville d'Allemagne, située dans la partie occidentale du Palatinat, sur le Rhin, entre la ville de Bingen, & celle de S. Goar. Bacharach a été une ville Imperiale, & Libre. Ensuite elle a été soûmise aux Electeurs Palatins, qui faisoient autrefois leur residence dans le château de Staleck, construit sur une colline, qui domine la ville. On voit, dans une petite Ile du Rhin prés de cette ville, un autre château nommé *Phalitz*, d'où quelques uns tirent le nom du Palatinat, qui est precisement le même en Allemand. Au reste, Bacharach est une ville renommée à cause de l'excellent vin que son terroir produit. On asseure que l'Empereur Wenceslas, étant deposé pour ses débauches l'an 1400. prefera quatre charretées de ce vin, à vingt & cinq mille écus, que la ville de Nurenberg luy offroit.

BACHARA. *Bachara.* Ville de la Grande Tartarie, en Asie. Elle est située dans l'Usbeck, sur une riviere, qui va se décharger dans la mer Caspienne, environ à quarante lieuës au dessous.

BACHDAD. voyez *Bagdad.*

BACHIAM, BACQUIAM. *Bacquianum, Bachianum.* Ile de l'Ocean Oriental, située dans l'Archipel des Molucques, tout auprés de la ligne. Cette île est fort fertile, mais elle est petite, & traversée par plusieurs canaux, qui la divisent en plusieurs parties, qui semblent former plusieurs autres petites îles autour d'elle. Elle a une ville capitale qui porte son nom, & le fort de Barnewelt qui apartient aux Hollandois. Au reste, cette île & plusieurs autres voisines qu'on comprend sous le nom general des *Iles de Bachian*, dependent du Roy de Machian.

BACHILIONE. *Bachilio, Medoacus Minor.* Riviere d'Italie. Elle coule dans les Etats des Venitiens, où elle baigne Vincence, & Este; & se decharge ensuite dans les Lagunes du golfe de Venise.

BACHU, BACU, BAKUIE. *Backia.* Ville de la Perse, en Asie. Elle est située dans la Province de Scirvan, sur le bord de la mer Caspienne, sur laquelle elle fait tant de commerce, qu'elle luy fait porter le nom de *mer de Bachu.* On trouve auprés de cette ville une source, qui pousse une liqueur noire, dont on se sert en place d'huyle par toute la Perse.

BACHU, la mer de Bachu. voyez *Caspienne mer.*

BACIESARAY, Bacha-Serray. *Baccasara.* Ville de la Turquie, en Europe. Elle est au mi-

lieu de la presqu'île de Krim, partie de la petite Tartarie, sur la riviere de Kabarta, & elle est le lieu de la residence ordinaire du Kam des Tartares. On juge qu'elle pourroit bien être la même, que *l'Assyrani* des Anciens.

BACKOW. *Baccovia.* Ville de la Turquie, en Europe, située dans la Moldavie, sur la riviere de Missowo, entre la ville de Targovisch, & celle de Cronstat. Backow ou Bacquow est une ville Episcopale, suffragante de Colocz, elle porte sur les cartes les noms de *Braskovia*, & de *Braisslow*; mais Baudrand pretend que c'est par erreur.

BACKOCHZA. voyez *Babolitza.*

BACKEVEEN. *Backevenum.* Village de la Frise, une des sept Provinces Unies. Il est dans l'Osterland, vers un grand Marais, & les confins de la Province de Groningue & du Sevenwolden. voyez *Sevenwolden.*

BACTRE. *Bactra.* C'étoit autrefois la ville capitale de la Bactriane, qui prennoit son nom d'elle. On ne sçait pas bien maintenant ce qu'elle est, quelques uns la placent à Badaschian & d'autres à Balch.

BACTRIANE. *Bactriana.* Ancienne Province du Royaume de Perse. Elle étoit bornée au nort, & au levant par la Sogdiane, au couchant par la Margiane, & au midi, partie par l'Arie, & partie par la Paropamise. Comme elle étoit presque toute renfermée entre la riviere de Bactre qui est nommée aujourd'huy *Balcan* ou *Buchian*, & celle *d'Oxus*, qui est maintenant *Gehun.* Elle repond à cette partie du Mawaralnahra, ou de l'Usbeck laquelle est au midi du Gehun. Au reste, on prennoit quelquefois la Bractriane dans un sens si étendu, que la Sogdiane en étoit une Province; & à l'entendre de cette maniere, elle repond à tout l'Usbeck d'aujourd'huy.

BACU. voyez *Bachu.*

BADAJOZ. *Pax Augusta*, *Badajocium.* Ville d'Espagne, située dans l'Estramadure, sur la Guadiane, à neuf ou dix lieuës au dessous de la ville de Merida. Badajoz a un Evêché, suffragant de Compostelle. Elle est bien fortifiée, & defenduë par le fort de S. Christofle, que la Guadiane separe de la ville, & par une bonne Citadelle. Les Portugais assiegerent cette place inutilement l'an 1658.

BADALONA, BADELONA. *Badalona*, *Batulo*, *Betullo.* C'étoit autrefois une petite ville d'Espagne. Elle est reduite maintenant en village, que l'on trouve sur la côte de la Catalogne, à trois lieuës de la ville de Barcelone, du côté du levant.

BADARA. *Badara.* Ville de la Presqu'île de l'Inde deçà le Gange. Badara est capitale d'un petit Royaume, qui porte son nom, & elle est située sur la côte de Malabar, au nort de la ville de Calecut.

BADASCHIAN, BADACHXAN & BUSDASCAN. *Badachxium.* Ville de la Grande Tartarie, en Asie. Elle est située sur la riviere de Balcan, aux confins du Chorassan, Province de la Perse. Quelques Geographes la prennent pour l'Ancienne *Bactre* que d'autres mettent à la ville de *Balch.*

BADE en Suisse, ou Baden. *Badena Aqua*, *Castellum Aquarum*, *Aqua Helvetia*, *Therma Superiores.* Petite ville de la Suisse, située sur la Riviere de Limmat, à cinq lieuës au dessous de Zurich, dans un petit Comté, dont elle la capitale. Cette ville n'est pas grande, mais elle est assez jolie, & riche par le commerce, & par le passage des marchandises. Elle est sujette aux huit premiers Cantons des Suisses; mais elle a de si grands privileges, & qui sont si bien observez, qu'il s'en faut peu qu'elle ne soit entierement libre. Elle a son grand, & son petit Conseil, & son Avoyer. Elle se choisit ses magistrats, & se gouverne selon ses loix & ses coûtumes. Mais en temps de guerre elle est obligée de lever à ses dépends & d'entretenir un certain nombre de troupes pour les Cantons, ausquels elle est soûmise. Bade a l'avantage d'être le lieu où se tiennent toutes les assemblées generales des Suisses. Elle est aussi renommée pour ses eaux chaudes & medecinales; mais il faut sçavoir qu'elles ne sont pas dans cette ville; quoy qu'elles luy ayent donné le nom qu'elle porte. Elles sont dans un village éloigné de Bade environ d'une lieuë, le long du Limmat. On voit dans ce village une grande place entourée de belles hôtelleries, dont chaqu'une a ses bains particuliers, & fort propres.

BADE, le Comté de Bade. *Badensis Comitatus.* Petit Païs de l'Argow, en Suisse. Ce Comté qui se trouve presque renfermé entre le Russ & le Rhin, vers leur confluent, a eu autrefois ses Comtes particuliers, d'où il entra dans la maison d'Habsbourg, & ensuite dans celle d'Autriche, sur laquelle il fût conquis l'an 1415. par les huit premiers Cantons Suisses, qui le gouvernent par un Baillif, qui n'est que deux ans en charge, & qui est envoyé alternativement par chacun des huit Cantons. Ce Baillif qui fait sa residence en un château, qui domine la ville de Bade, n'a pas beaucoup de pouvoir dans la ville; mais il en a assez dans le plat païs. Il établit les

Juges

Juges des bourgs, & des villages, qui ſont en charge pour toute leur vie; & il reforme, ou confirme leurs Jugements. Il a encore le privilege de preſider à toutes les aſſemblées des Suiſſes, qui ſe tiennent à Bade, & de ſeeler de ſon cachet, toutes les reſolutions qu'on y prend. Au reſte, les lieux principaux de ce Comté, diviſé en vingt & quatre Judicatures, ſont Keiſerſtul ou Keiſerſtad, Klingenaw, Zurzach & Bade. Les habitans ſont moitié Reformez & moitié Catholiques Romains.

BADE en Souabe. *Bada, Therma Inferiores.* Ville du Cercle de Souabe, en Allemagne. Elle eſt à une lieuë du Rhin, dans le Marquiſat de Bade-Baden, dont elle eſt la capitale, environ à cinq lieuës de Strasbourg, & à huit de Spire. Bade étoit une aſſez jolie ville, & avoit un fort beau château; mais les François ont tout brûlé l'an 1689. Il y a dans cette ville des bains renommez, dont elle a pris ſon nom.

BADE, le Marquiſat de Bade. *Badenſis Marchionatus.* Païs du Cercle de Souabe, en Allemagne. Il eſt borné au nort par le Palatinat du Rhin, & par l'Evêché de Spire. Il a au levant le Duché de Wurtenberg, & le Comté d'Ebernſtein, au midi l'Ortnaw, & au couchant l'Alſace, dont il eſt ſeparé par le Rhin. Il peut avoir environ dix lieuës d'étenduë, le long de ce fleuve, & quatre dans ſa largeur, la plus commune. Il eſt diviſé en deux parties. Le *Marquiſat Superieur*, ou de *Bade-Baden* dont la ville de Bade eſt la capitale & le *Marquiſat Inferieur*, ou de *Bade-Dourlach* qui prend ce nom de Dourlach, qui en eſt la capitale. Chacun de ces Marquiſats a ſon Souverain particulier qui font deux branches de la Maiſon de Bade. La Branche de Baden eſt Catholique Romaine, & celle de Dourlach eſt de la Confeſſion d'Ausbourg. Elles gouvernent leurs Etats indépendenment l'une de l'autre, & d'une maniere Monarchique; car ils impoſent ſur leurs ſujects, ſans en demander permiſſion à qui que ce ſoit, & ſans aſſembler les Etats du Païs, ce qui eſt contre l'uſage ordinaire de l'Allemagne. Au reſte ces Princes poſſedent encore quelques terres ſeparées dans le Cercle de Souabe; une partie du Comté d'Ebernſtein; le Marquiſat d'Hochberg, qui avec les Seigneuries de Lorr, de Molberg & d'Iſenberg, font un petit païs enclavé entre l'Ortnow, le Brisgaw & le Rhin; & les Seigneuries de Badenweiller, de Suſanneberg & de Rotelen qui ſont encore contiguës, & enclavées entre le Brisgaw, les villes Foreſtieres, & le Rhin. Enfin, ils poſſedent encore une partie du Comté de Sponheim, dans le Bas Palatinat, & quelques terres dans le Duché de Luxembourg.

BADENWEILER ou BADENVILLE. *Badenweilerium Badenvilla.* Bourg du Cercle de Souabe, en Allemagne. Ce bourg chef d'une Seigneurie de même nom, eſt ſitué dans un petit païs, qui apartient à la Maiſon de Bade, entre Bâle & Fribourg, à cinq lieuës de la premiere, & à quatre de la derniere.

BADEN. *Aqua Pannonia, Therma Auſtriaca.* Petite ville de l'Archiduché d'Aûtriche, en Allemagne. Ce lieu (qui prend ſon nom de ſes bains, comme pluſieurs autres) eſt ſitué dans le Bas Wienner-Wald, à ſix lieuës de la ville de Vienne, du côté du midi, & à cinq de Neuſtat vers le couchant.

BADENOTH. *Badenacha, Badenocha.* Petit Païs de l'Ecoſſe Septentrionale, ſitué entre les Comtés d'Athol, de Marr, & de Murray, duquel il fait partie. Il eſt coupé en deux par la riviere de Spey, montagneux, froid, & peu fertile, & il n'y a aucun lieu conſiderable.

BADONVEILLER. *Badonvuillerium.* Bon bourg du Duché de Lorraine. Il eſt ſitué entre la petite ville de Baccarat, & celle de Salm, à trois lieuës de la premiere, & à cinq de la derniere.

BADOULA. *Badoula.* Petite ville du Royaume de Candy, dans l'Ile de Ceylan. Cette ville eſt environ à huit lieuës de celle d'Yale, du côte du nort, & à douze du Pic d'Adam, vers le levant. Elle n'eſt pas conſiderable, parce que les Portugais l'avoient preſque ruïnée, lors qu'ils occupoient quelques places ſur les côtes de l'Ile.

BADILLO, Rio Badillo. *Badillus.* Petite riviere du Gouvernement de S. Marthe, en la Terre Ferme de l'Amerique Meridionale.

BAECA & BAEZA. *Biatia, Batia.* Ville d'Eſpagne, ſituée dans l'Andalouſie, à une lieuë du Guadalquivir, entre la ville de Jaen, & celle d'Ubeda, environ à deux lieuës de l'une & de l'autre. Baeça eſt une ville aſſez grande, elle a un Academie, erigée l'an 1538. & un Evêché, uni à celuy de Jaen l'an 1249. Au reſte, on aſſeure qu'elle a été apellée autrefois la Citté Bætique *Batica Civitas.*

BAECA, BAEZA. *Biatia.* Ville de l'Amerique Meridionale, capitale de los Quixos, Province du Perou. Elle eſt entre la ville de Quitto, & celle de Sevilla del Oro.

BAETIQUE. voyez *Eſpagne Bætique.*

BAFFINS-BAY, ou la Baye de Baffin. *Baffini Sinus.* Grand golfe de la mer de Nort. Il s'avance beaucoup dans les Terres Arctiques, au

nort de l'Amerique Septentrionale, & de l'Ile de Cumberland. Il a été decouvert l'an 1623. par Guillaume Baffin Anglois, duquel il porte le nom.

BAFFO. *Paphos Nova*, *Neapaphos*. Petite ville de la Turquie, en Aſie. Elle eſt ſituée ſur la côte occidentale de l'Ile de Cypre, environ à deux lieuës des ruïnes de l'ancienne Paphos. Baffo a un port defendu par un bon château, & un Evêché ſuffragant de Nicoſie. Elle n'eſt pourtant ni grande, ni conſiderable.

BAFFO, le cap de Baffo. *Paphos Caput*, anciennement *Drepanum Promontorium*. Cap de l'Ile de Cypre; il eſt au midi de la ville de Baffo, dont il prend ſon nom. On l'apelle auſſi *Capo Bianco*, ou le *Cap Blanc*.

BAGA. *Baga*. Bourg de la Catologne, en Eſpagne. Il eſt ſur la riviere de Lobregat, vers ſa ſource, entre la ville d'Urgel, & celle de Vic.

BAGAMEDRI, le Royaume de Bagamedri. *Bagamedrium Regnum*. Royaume de l'Abiſſinie, en Afrique. Nos cartes ordinaires le mettent entre le Nil des Anciens, & l'Abanwi, qui eſt le vray Nil; & le fond étendre du ſud au nort, depuis le deuxiéme ou troiſiéme degré de latitude meridionale, juſqu'environ au dixiéme de la ſeptentrionale.

BAGDAT & BAGDET. *Bagdadum*. Ville de la Turquie, en Aſie. Elle eſt dans l'Yerack Arabi ou l'ancienne Chaldée, dont elle eſt la capitale. Sa ſituation eſt ſur le bord oriental du Tigre, qui la ſepare d'un grand Fauxbourg, qu'elle a du côté occidental, duquel côté étoit autrefois le gros de la ville, & l'ancienne Seleucie, des ruïnes de laquelle Bagdat a été bâtie. Cette ville peut avoir trois milles de tour. Elle eſt peuplée de Turcs & de Chrêtiens, riche, fortifiée, & defenduë par une bonne citadelle, bâtie ſur le bord du Tigre. Les Turcs qui l'enleverent aux Perſins l'an 1638. la gouvernent par un Bacha, & y entretiennent en tout tems une bonne garniſon. Au, reſte ſon aſſeure que cette ville a été apellée anciennement *Baudras* & même *Babylone*. Mais elle n'eſt pas, comme quelques uns l'ont creu, la Babylone de Nimroth & de Nebucadnezar. Cette ancienne ville étoit ſur l'Euphrate, à plus de dix lieuës du lieu, où eſt aujourd'huy Bagdad.

BAGDASAN. voyez *Badaſchian*.

BAGELA, *Bagela*. Royaume de l'Abiſſinie, en Afrique. Il doit être, au rapport de Jerome Lobez, dans la partie ſeptentrionale de cet Empire, le long de la riviere de Mareb, entre le Royaume de Barnagas & celuy de Magaza.

BAGNACAVALLO. *Bagnacaballum*, anciennement, *Ad Caballos*, *Tiberiacum Gaboum*. Bourg de l'Etat de l'Egliſe, en Italie. Ce lieu eſt dans le Duché de Ferrare, ſur le Seno, entre Ravenne & Bologne, à cinq lieuës de la premiere, & à neuf de la derniere.

BAGNAGAR. voyez *Golconde*.

BAGNALUK, BANIALUCH. *Banialucum*, *Vlammelucha*. Ville de la Turquie, en Europe. Elle eſt dans la Boſnie, aux confins de la Dalmatie, ſur la riviere de Cettina, prés du Lac de même nom, à dix lieuës de Spalato, du côté du ſeptentrion. Bagnaluk a été priſe par les Turcs l'an 1527. Ils y ont établi un Sangiacat, ou petit Gouvernement, qui occupe toute la partie occidentale de la Boſnie.

BAGNARA. *Bagnara*. Petite Ville de la Calabre Ulterieure, Province du Royaume de Naples. Cette ville a titre de Duché, & elle eſt ſituée ſur la côte de la mer Toſcane, entre Gioia & Rhegio, à quatre lieuës de la premiere, & à cinq de l'autre.

BAGNAREA. *Balneoregium*, *Balneum Regis*. Ville de l'Etat de l'Egliſe, en Italie. Elle eſt dans l'Orvietan, aux confins du Patrimoine de S. Pierre, entre la ville d'Orviete, & celle de Viterbe. Bagnarea, que quelques uns prennent pour la *Novempagi* de Pline, eſt la Patrie du celebre Bonaventure qu'on nomma le *Docteur Seraphique* & qui fût Cardinal, & General des Franciſcains.

BAGNA-BEBUSSO, BILIBUSSA. *Bagnabebuſſa*, *Bilibuſſa*, anciennement, *Heraclea Sintica*. Ville de la Turquie, en Europe. Elle eſt ſituée ſur la riviere de Stromona, dans la Macedoine, & aux confins de la Romanie, & de la Bulgarie.

BAGNERES, BAGNERIÆ. *Aquenſis Vicus*, *Aqua Bigerronum*. Petite ville de France, ſituée dans la Bigorre, Contrée de la Gaſcogne, ſur la riviere d'Adour, à quatre lieuës au deſſus de la ville de Tarbe, & à une au deſſous du bourg de Campan. Bagneres a pris ſon nom de ſes bains, qui ont été renommez du tems des Romains, & le ſont encore aujourd'huy.

BAGNERES de Luchen. *Bagneria*, *Aquenſis Vicus*. Bourg de France, ſitué en Gaſcogne, dans le Comté de Comminges, à ſix lieuës de la ville de S. Bertrand, du côté du midi. Quelques Geographes prennent ce lieu, où il y a de bonnes Eaux Minerales, pour celuy qu'on nommoit anciennement *Aqua Onoſiorum*, ou *Convenarum*, lequel d'autres placent à *Encauſe*, village du Comté de Comminges, à trois lieuës de la ville de S. Bertrand, du côté de l'orient; & d'autres à *N. D. de Garroçan*, village du même Comté, à quatre lieuës de S. Bertrand, du côté du nort.

BAGNI d'ASINELLO. *Aqua Viterbienſes.* Bains qui ſont prés de la ville de Viterbe, dans le Patrimoine de S. Pierre, Province de l'Etat de l'Egliſe. Quelques Geographes croyent que la ville d'Etrurie, nommée *Fanum Voltumna*, étoit au lieu où ſont les bains d'Aſinello, mais d'autres la mettent à Viterbe même.

BAGNI d'ABANO, d'ALBANO &c. voyez *Abano*, *Albano*, & ainſi des autres chacun ſur la lettre du nom propre.

BAGNIAS. voyez *Valania*.

BAGNOLO, BAGNUOLA. *Balneolum.* Petite ville, ou bourg du Royaume de Naples. Ce lieu a titre de Duché, & eſt ſitué à la ſource du Calore, dans la Principauté Ulterieure, aux confins de la Citerieure.

BAGNOLS. *Balneolum*, *Balneolis.* Petite ville de France. Elle eſt dans la Province du Languedoc, environ à une lieuë du Rhône, & à deux du Pont S. Eſprit, vers le midi.

BAGNONE, BANONE. *Bagnona Bondelia.* Bourg de la Toſcane, en Italie. Il eſt ſur une riviere, qui porte ſon nom, dans la Vallée de Macra, à deux lieuës de la ville de Pontremoli, du côté de l'orient.

BAHAMA. *Bahama.* Ile de l'Amerique Septentrionale. Elle eſt une des Lucayes, & eſt ſituée dans la mer de Nort, environ à quarante lieuës de côtes de la Floride, & à huit de l'Ile de Lucayoneque. Bahama peut avoir treize lieuës de long, & huit de large, & donne ſon nom au Canal de Bahama.

BAHAMA, le Canal de Bahama. *Fretum Bahama.* Detroit de la Mer de Nort. Il eſt entre les Iles Lucayes, & la Preſqu'Ile de de Tergeſta, Province de la Floride. Il a quarante-cinq lieuës du ſeptentrion au midi, & environ vingt cinq dans ſa moindre largeur. Il eſt à craindre, à cauſe des tempêtes, qui s'y elevent ſouvent, & à cauſe des flux & reflux, qui y ſont violens.

BAHAREM, BAHRAIN. *Tylus*, *Bahareima.* Ile d'Aſie. Elle eſt dans le golfe de Perſe vers la côte de l'Arabie Heureuſe, vis à vis de la ville d'Elcatif. Cette Ile eſt fertile en fruits, & ſur tout en dattes; mais ce qui la rend conſiderable eſt la grande pêche de perles, qui s'y fait aux mois de Juin, Juillet, Aouſt & Septembre. On aſſeure que les Arabes, qui font cette pêche, y employent environ trois mille barques, & qu'ils payent quelques droits, aux Princes Arabes, dont ils ſont ſujets, & qui leur donnent la permiſſion de pêcher. Ils en donnent auſſi au Sultan de Baharem ou de Labſa, en enfin au Roy de Perſe, qui eſt le maître de l'Ile de Baharem.

BAHAREM, BAHRAIN. *Bahareima*, *Bahraina.* Ville d'Aſie, ſituée dans l'Arabie Heureuſe, ſur le Golfe de Perſe, entre la ville d'Elcatif & celle de Labſa. Baharem a une bonne Forteresſe, & donne quelquefois ſon nom au païs voiſin, qu'on nomme auſſi le Beglerbeglic de Labſa, ou la Principauté d'Elcatif.

BAHURIM. *Bahurim.* C'étoit anciennement une ville de la Paleſtine. Elle étoit dans la Tribu de Benjamin, aux confins de celle de Juda, environ à deux lieuës de la ville de Jeruſalem, du côté du levant. L'inſolence de Schimhi, qui ſortit de Bahurim pour inſulter le Roy David, perſecuté par Abſalom, & la patience de David, qui ne voulut pas permettre à ſes officiers de le venger des outrages de ce parent de Saul, ont fait trouver place à cette ville dans l'hiſtoire Sainte. 2. *Sam.* 16.

BAHUS, BAHUYS. *Bahuſium.* Bonne Forteresſe du Norvegue. Elle eſt ſituée dans la Gouvernement de Bahus, dont elle eſt la capitale. Sa ſituation, ſur un rocher environné de la riviere de Trolheta, la rend auſſi forte que ſes ouvrages. Les Danois l'aſſiegerent inutilement l'an 1678.

BAHUS, le Gouvernement de Bahus. *Bahuſia Prafectura.* C'eſt un des cinq Principaux Gouvernemens du Royaume de Norvegue. Il eſt borné au nort par le Gouvernement d'Aggerhus, il a la Weſtrogothie au levant & au ſud, & le Categat au couchant. Son étenduë le long de la côte eſt environ de trente lieuës, mais il ne s'avance pas beaucoup dans les terres: la Forteresſe de Bahus qui luy donne le nom, & les villes de Maelſtrand, d'Oldeval, & de Kougel en ſont les lieux principaux. Au reſte, ce païs apartient aux Suedois, auſquels les Danois l'ont cedé par la paix de Roſchild l'an 1658.

BAJE, BAJES. *Baja.* C'étoit autrefois une Ville conſiderable, où les Romains tenoient leurs galeres, & autour de laquelle ils avoient un grand nombre de maiſons de plaiſance. La mer & les tremblemens de terre, l'ont faite perir. On en voit encore les ruïnes dans la Terre de Labour, Province du Royaume de Naples, environ à une lieuë de Pouzzol. On voit, auprés des ruïnes de Bajes, pluſieurs monumens de l'antiquité. Les reſtes du pont que l'Empereur Caligula eût la vanité de faire bâtir ſur le golfe, de deux à trois milles de large, qui ſepare Bajes de Pouzzol; de plus, un bâtiment ſoûterain nommé *Piſcina Mirabile*, qu'on croit avoir été une citerne. Il a 150. pas de long ſur 40. de large, & 30. de haut, & il eſt ſoûtenu par quarante-cinq ou cinquante piliers de pierre, revêtus de ciment.

Enfin on voit encore prés de Bajes un autre bâtiment ſoûterrain, nommé *le Cento Camerelle*, c'eſt à dire, les *Cent petites Chambres*. Elles ſont bâties de brique, & on aſſeure qu'elles furent faites pour loger la Chiourme des Galeres Romaines, qui paſſoient ordinairement l'hivert à Bajes.

BAJADOR. voyez *Bojador*.

BAJARIA, ADMIRATI. *Eleutherus, Bajavia.* Riviere de la vallée de Mazara, en Sicile. Cette riviere a ſa ſource prés du bourg de Reſalaimi, baigne Marineo, & Cefala, où elle ſe décharge dans la mer Toſcane, entre la ville de Palerme, & le cap de Bongerbino.

BAJAMO, & S. Salvador. *Bajama, Fanum S. Salvatoris.* Petite ville de l'Iſle de Cuba, une des grandes Antilles. Cette ville eſt vers le midi de l'Iſle, à quelques lieuës de la côte orientale du golfe de Mançanilla, & elle donne ſon nom à la petite Contrée, qui l'environne.

BAIDA. *Baida.* Petite contrée de la Grande Tartarie, en Aſie. Elle eſt le long du bord oriental de la riviere de Piſida, vers ſon embouchure, dans l'Océan Septentrional. Les Moſcovites l'ont decouvert, mais ils n'y ont établi aucunne colonie.

BAJEUX. *Bajoca, Bajocum, Bajocaſſium Civitas, Juliobona Biducaſſium.* Ville de France, ſituée dans la Normandie, ſur la riviere d'Aure, entre la ville de Caen, & celle de Carentan. Bajeux n'eſt éloignée de la mer que d'une lieuë & demi, elle eſt aſſez grande, capitale du païs Beſſin, a titre de Vicomté, Bailliage, & Evêché ſuffragant de Rouën.

BAIGNOLS. voyez *Bagnols.*

BAIGNERES. voyez *Bagneres.*

BAIGNEUX. *Balneolum.* Village de l'Iſle de France. Il n'eſt éloigné de Paris que d'une lieuë, vers le midi.

BAIGORRI, BAYGORRY. *Baigorria, Biguria.* Petit Païs de la Baſſe Navarre, en France. Ce païs eſt dans les Pyrennées, entre la riviere de Nive, ou d'Orcais, & la Haute Navarre. Ses lieux principaux ſont Badarri, Etchaus & Baigorri, qui luy donne le nom.

BAILLIAGE. *Bailliviatus.* C'eſt une Juriſdiction ſubalterne, dont les Jugemens peuvent être reformez par les Parlemens. Comme ces Sieges de Juſtice ont un certain reſſort, qui leur eſt aſſigné, on nomme ce reſſort un Bailliage, de là vient que la Province de Dauphiné eſt diviſée en Bailliages ſur les cartes.

BAILLEUL, BELLE-BAILLEUL. *Balliolum, Belliolum.* Bourg des Païs-Bas Catholiques. Il eſt ſitué dans le Comté de Flandre, entre la ville d'Ipres, & celle de Bethune. Bailleul avec le Bailliage, dont il eſt chef, ont été cedez à la France par la paix de Nimegue.

BAJONE. voyez *Bayone.*

BAKAR. Le Royaume de Bakar, ou de Bakiſch. *Bakarum Regnum.* Province du Mogoliſtan, en Aſie. Cette Province eſt bornée au nort par celle de Jamba, au couchant par celle de Delli, au midi par celle de Sambali. Elle a au levant le Gange, qui la ſepare de celle de Patna. Son étenduë peut-être de ſoixante lieuës de long, & de vingt cinq de large. Bicanar en eſt la ville capitale.

BAKEWEL. *Bakevelium.* Bourg d'Angleterre, ſitué dans le Comté de Darbye, à ſix lieuës de la ville de ce nom, du côté du nort.

BAKON. *Sylva Baconia*, ou *Baconienſis.* C'eſt une forêt de la Baſſe Hongrie, qui eſt fort étenduë entre la ville de Jawarin, & celle de Veſprin. On remarque qu'André Roy de Hongrie, combattant contre ſon frere Bela, y fût abandonné des ſiens, foulé, & écraſé ſous les piés de ſes ennemis, l'an 1059.

BAKRON. voyés *Paſcatir.*

BALA. *Bala.* Bourg de la Principauté de Galles, en Angleterre. Ce lieu eſt ſitué dans le Comté de Merioneth, ſur le bord ſeptentrional d'un petit lac, à ſix lieuës du bourg d'Harlech, vers le levant, & autant de la petite ville de Denbigh, vers le midi.

BALABAD. voyez *Inde*, la Preſqu'île de l'Inde deçà le Gange.

BALACASTEL. *Balacaſtrum.* Bourg du Comté de Murray, en Ecoſſe. Il eſt ſur la riviere de Spey, vers les confins du Comté de Banf, & de celuy de Marr, au midi de la ville d'Elgin, dont il eſt éloigné de huit lieuës.

BALAGANSKOY. *Balaganskoya.* Ville des Moſcovites, ſituée dans la Siberie, partie de la grande Tartarie. Ce lieu eſt ſur la riviere d'Angara, qu'on peut regarder comme une des ſources du Jeniſey, ſous le 114. degré de longitude, & le 59. de latitude. voyez la carte de Mr. Witſen.

BALAGNA, *Balania.* Contrée de l'Iſle de Corſe. Elle eſt dans la partie occidentale de l'Iſle, entre la ville de Calvi, & la riviere d'Oſtricone. Argogliolo, Aregno & Touani, en ſont les lieux principaux.

BALAGUATE, le Royaume de Balaguate. *Balaguatæ Regnum.* Province du Royaume de Decan, qui fait partie de la Preſqu'île de l'Inde deçà

deçà le Gange. Le Balaguate eſt bordé de tous les côtés par les branches de la montagne de Gate, qui le ſéparent au couchant des Provinces de Cuncan, & de Decan, au nort du Royaume de Cambaye, au levant de celuy de Golconde & au midi de celuy de Biſnagar. Cette Province eſt celebre par les Diamans, Amethiſtes, Chryſolites, & autres pierres pretieuſes qu'on y trouve en abondance. La riviere de Guenga y prend ſa ſource, & en traverſe une partie. Ses villes principales ſont Pelagonga, Beder, Liſpor & Doltalbat, qui en eſt la capitale.

BALAGUER. *Ballegarium*, *Valaguaria*. Petite ville d'Eſpagne. Elle eſt ſituée dans la Catalogne, ſur la riviere de Segre, à cinq lieuës au deſſus de Lerida. Balaguer, que quelques uns prennent pour l'ancienne *Bergusia*, eſt capitale d'une Viguerie, & fût priſe par le Comte d'Harcourt l'an 1645.

BALALVANO, la montagne de Balalvano. *Balalvanus Mons.* Montagne de l'Iſle de Sumatra, une de celles de la Sonde, en Aſie. La Montagne de Balalvano, qui eſt vers le milieu de l'Iſle, eſt une de ces terribles montagnes, qu'on apelle Vulcains; elle vomit quelquefois, avec les flammes, de grandes pieces de rocher.

BALAMBUAN. *Balambuanum.* Ville de l'Aſie, ſituée dans l'Iſle de Java, qui eſt une de celles de la Sonde. Balambuan capitale d'un Royaume de même nom, eſt ſur la côte orientale de Java vis de l'Iſle de Baly, & elle donne à la par 'Ocean Indien, qui eſt entre ces deux Iles, le nom de détroit de Balambuan, ou Palambuan, comme quelques uns l'écrivent.

BALASAGUN. *Balaſaguna.* Ville de la grande Tartarie, en Aſie. Elle doit être dans le Turqueſtan, au delà du Seihun, prés de la ville de Caſghar.

BALATIMORE, ou BALTIMORE. *Balatimore*, *Baltimora.* Petite ville d'Irlande. Elle a ſéance & voix dans le Parlement de ce Royaume, & elle eſt ſituée dans le Comté de Korke, en Momonie, ſur le golfe de Baltimore, auquel elle donne ſon nom.

BALTIMORE, la Baye de Baltimore. *Baltimore Sinus.* C'eſt un petit golfe de la mer de Bretagne. Il eſt dans les côtes du Comté de Korke, en Irlande, à l'orient du golfe de Bantry. Ce golfe eſt aſſez grand, plein de petites Iles, & il a un bon port à la ville de Balatimore.

BALATON. *Balaton*, *Volcea Paludes.* Grand lac de la Baſſe Hongrie, duquel ſort la riviere de Sarwiſe. Ce lac, qui eſt entre Veſprim & Caniſa, peut avoir environ ſix lieuës de long, ſur deux de large.

BALBANERA, la Sierra de Balbanera. *Balbanera.* Montagne de la Caſtille Vieille, en Eſpagne. La Sierra de Balbanera avec celle d'Yangas, qui ſont vers la Contrée de Rioja, ſont la montagne qu'on nommoit autrefois *Diſtercius*, & qui étoit une partie de celles *d'Idubeda*.

BALBASTRO. *Barbaſtrum.* Ville d'Eſpagne, ſituée dans l'Aragon, ſur la riviere de Vere, tout auprés de ſon emboucheure dans celle de Cinca, entre la ville de Lerida & celle d'Hueſca. Balbaſtro a un Evêché, ſuffragant de Saragoſſe, & a été apellée anciennement *Bergidum* & même *Belgida*, comme quelques uns l'aſſeurent.

BALBEC. *Balbeca*, anciennement, *Heliopolis.* Ville de la Turquie, en Aſie. Elle eſt ſituée dans la Phenicie, entre la ville de Damas, & celle de Tripoli. Cette ville, qui vraiſemblablement eſt celle que les petites cartes de Sanſon nomment *Raalbec*, eſt capitale d'un petit païs qui porte le nom de *Bocal-Balbec.*

BALCH. *Balchum.* Ville de la Perſe, en Aſie. Elle eſt dans le Choraſſan, vers les confins du Cabul, & de l'Usbec, ſur la riviere que quelques uns nomment *Oboengir* & d'autres *Dehash.* Balch, qui eſt capitale d'un petit païs, qui porte ſon nom, eſt priſe par quelques Geographes pour la ville, qu'on apelloit anciennement *Chariaſpa*, *Zariaſpa*, & *Bactra.* voyez *Iſtigias*.

BALCKHUSEN. *Balckhuſia*, anciennement, *Belgica.* Bourg du Duché de Juliers, partie du Cercle de Weſtphalie. Il eſt à la ſource de la la petite riviere de Balck, qui trois lieuës au deſſous ſe décharge dans le Rhin, aprés avoir traverſé la ville de Cologne.

BALDO, Monte Baldo. *Baldus Mons.* Montagne de l'Etat de Veniſe, en Italie. Elle s'étend dans le Veronois, entre le lac de Garde, & la riviere d'Adige, juſqu'au Tirol.

BALE. voyez *Baſle.*

BALEARES, les Iles Baleares. *Baleares*, ou *Balearides Inſula.* Iles de la mer Mediterranée. Elles ſont ſituées prés des côtes du Royaume de Valence, & de celles de la Catalogne. Il y en a quatre principales qu'on apelle *Majorque*, *Minorque*, *Yvica*, ou *Evice* & *Formentera.* Les Anciens les apellerent *Baleares* & *Gymneſia* de deux mots grecs dont le premier ſignifie *jetter* & l'au-

l'autre *nud*. Parce que les habitans de ces îles étoient fort habiles à jetter des pierres avec la fronde, & qu'ils alloient nuds, ou presque nuds pendant une bonne partie de l'année. Les Lapins multiplierent si fort dans ces îles du tems d'Auguste, qu'on asseure que les Baleariens furent obligez à demander des soldats à cet Empereur pour les en défaire. On asseure que maintenant il n'y a point de bête venimeuse dans les trois premieres; mais la Formentera en a pour toutes, étant inhabitée à cause de la quantité de serpents, dont elle est remplie. Lors que les Mores envahirent l'Espagne, ils se rendirent maîtres de ces îles, & ils en firent un Royaume particulier. Jaques I. Roy d'Arragon les en chassa en 1230. Elles sont maintenant une dépendance de la Couronne d'Arragon, sous le nom de Royaume de Majorque & de Minorque. Et leurs habitans passent pour les plus habiles Pirates de la mer Mediterranée.

BALERNE. *Balerna*. Abbaye de la Franche Comté, située dans le Bailliage de Poligny, sur la petite riviere d'Ain, à cinq lieuës de la ville de Salins du côté du midi.

BALESTRA. voyez *Penese*.

BALI, le Royaume de Bali. *Balium Regnum*. Ce Royaume est une Province de l'Abissinie, en Afrique. Il est aux confins des Royaumes de Dobass, de Fatigara, & d'Adel. Bali ou Balli, qui en est la ville capitale, est située vers le Royaume d'Adel, & à 80. lieuës de la ville de ce nom.

BALI. voyez *Baly*.

BALING. voyez *Paling*.

BALIS. *Balium*. Bourg ou petite ville de la Turquie en Asie. Ce lieu est situé dans la Syrie, entre Alexandrette & Samosate, à dix lieuës de la ville d'Alep, du côté du nort.

BALKAN, Montagne. voyez *Argentaro*.

BALLENSTED. *Ballenstadium*. Bourg du Cercle de la Haute Saxe. Ce lieu est situé dans la Principauté d'Anhalt, prés de la riviere de Secke, à deux lieuës de la ville de Quedelinbourg du côté du midi.

BALLIBRIT. *Ballibritta*. Bourg de l'Irlande. Ce bourg, qui a seance & voix dans le Parlement d'Irlande, est situé dans le Comté de Kings, en la Lagenie, à sept lieuës de la ville de Queenstowne ou de Mariburow, vers le couchant.

BALLINEKIL. *Ballinekila* ou *Ballikenila*. Bourg d'Irlande au Parlement de laquelle il a seance & voix. Ce bourg est dans le Comté de Queens, entre la ville de Queenstown & celle de Kilkenni, à quatre lieuës de celle-là & à six de celle-cy.

BALSERA, BALSORA, BASSORA. *Balsora*, anciennement, *Teredon*. Ville de l'Asie. Quelques cartes la mettent dans l'Yerack partie du Diarbeck, & d'autres dans l'Arabie, Deserte. Quoy qu'il en soit, elle est sur la riviere qu'on nomme *Schat-el-Arab*, qui n'est autre chose que le Tigre & l'Euphrate joints ensemble. Comme Balsera est une assez grande ville, où l'on pretend qu'il y a environ dix mille maisons, & que n'étant qu'à dix ou douze lieuës du golfe, qui porte son nom, elle reçoit les plus grands vaisseaux par le secours des marées, aussi fait elle un fort grand commerce avec les Asiatiques, & avec les Européens. Au reste, elle est fortifiée, & a un bon château. Les Persans en ont été les maîtres, les Turcs la leur enleverent, & y établirent un Beglerbeglic, maintenant elle se gouverne en Republique, ou, comme d'autres l'asseurent, elle apartient à un Prince Arabe, qui est sous la Protection du Grand Seigneur.

BALSERA, la Principauté de Balsera. *Balsera Principatus*. C'étoit autrefois un Beglerbeglic ou Gouvernement du Diarbeck, Province de la Turquie en Asie. On asseure que le Gouverneur a rendu ce païs hereditaire à sa famille, qui le possede en titre de Principauté sous la protection du Grand Seigneur. Ce païs est en partie dans l'Arabie Deserte, en partie dans l'Yerack Arabi, & en partie au delà du Tigre dans le Chusistan. Balsera capitale, Gorno, au Qorna, & Medain en sont les lieux principaux.

BALSERA, le Golfe de Balsera, d'Elcatif, ou de Perse. voyez *Perse*, le golfe de Perse.

BALSERA, le Detroit de Balsera. *Fretum Balsera* voyez *Moçandan*.

BALSTAL ou BALISTEL. *Balistela*. Bourg de la Suisse, situé dans le Canton de Soleurre, à trois lieuës de la petite ville d'Olten, vers l'occident. Balstal est considerable par ses bonnes mines de fer.

BALTIMORE. voyez *Balatimore*.

BALTINGLASSE. *Baltinglassia*. Bourg de la Lagenie, en Irlande. Il a seance & voix dans le Parlement de ce Royaume, & se trouve à neuf lieuës de la ville de Wicklo, dans le Comté de même nom, aux confins de celuy de Kildare.

BALTIQUE, la Mer Baltique, que les Allemans & les autres peuples voisins apellent *Oost-Zée*, c'est a dire, la *mer orientale*. *Mare Balticum, Orientale, Suevicum*. La mer Baltique est un grand

grand golfe de la mer d'Allemagne, renfermé entre les côtes de l'Allemagne, de la Pologne, de la Suede, & du Danemarc. On croit communement qu'elle a pris du Belt le nom de mer Baltique: mais Becman, dans ſon hiſtoire du monde, prétend que ce nom luy eſt venu de celuy de *Gewaltigen* en latin *Baltici*, qui étoit le titre qu'on donnoit anciennement en Allemagne aux grands, à ceux qui étoient puiſſants. Quoy qu'il en ſoit, cette mer forme pluſieurs golfes particuliers, dont les principaux ſont ceux de *Bothnie*, de *Finlande*, de *Livonie*, & de *Dantzic*. Quelques cartes y comprenent auſſi le *Categat* ou *Schager Raak*, qui eſt au couchant des Iles du Danemarc. On remarque ſur cette mer qu'elle n'a ni flux ni reflux, qu'on ne peut y entrer de l'Ocean, que par les Detroits du Sand, & du grand & petit Belt, où il faut payer aux Danois un peage, dont les ſeuls Suedois ſont exemps. Enfin qu'elle eſt le ſeul endroit où l'on trouve l'Ambre jaune, du moins en une quantité qui vaille la peine de le pêcher. Au reſte, les Anciens ont donné le nom de *Codanus Sinus* ou à toute cette mer, comme quelques Geographes l'eſtiment, ou ſeulement au Categat ſelon le ſentiment des autres.

BALUBATRA. voyez *Patras*.

BALUCLAVA. *Baluclava*. Ville de la Turquie en Europe. Elle eſt dans la Preſqu'île de Krim, ou la Tartarie Crimée, ſur un petit golfe de la côte occidentale, entre le cap d'Imkerman, & la ville de Topetorkan. Quelques Geographes prennent cette ville pour l'ancienne *Palacium*.

BALVE. *Balva*. Bourg ou petite ville du Cercle de Weſtphalie, en Allemagne. Ce lieu eſt ſitué dans le Duché de Weſtphalie, ſur les confins du Comté de la Mark, à trois lieuës de la ville d'Arensberg, du côté du midi.

BALY & BALI. *Baly*, *Balia*. Ile de l'Aſie. Elle eſt dans la mer des Indes, au levant de celle de Java, dont elle n'eſt ſeparée que par le detroit de Balambuan. L'Ile de Baly n'a pas davantage de quarante lieuës de circuit; mais elle eſt extremement peuplée; parce que la Polygamie y eſt commune. Le païs eſt fort fertile, & les alimens y ſont à ſi petit prix, que les vaiſſeaux, qui vont aux Moluques, s'y rafraichiſſent ordinairement. On aſſeure même qu'il y a des mines d'or: mais que le Roy ne permet pas qu'on les ouvre, de peur d'attirer l'envie de ſes voiſins. La capitale de cette Ile porte auſſi le nom de Baly, elle eſt grande, & belle, & le Roy y vit avec la même ceremonie que les grands Princes de l'Aſie, c'eſt à dire qu'il ne ſe laiſſe preſque voir qu'à ſes officiers. Il eſt payen, & tout ſon peuple eſt encore idolatre, on dit que les Baliens adorent la premiere choſe qu'ils rencontrent le matin en ſortant de la maiſon.

BAMBA, le Duché de Bamba. *Bamba Ducatus*. Province du Royaume de Congo, dans la Baſſe Ethiopie, partie de l'Afrique. Ce Duché a ſon Duc hereditaire; mais dependant du Roy de Congo. Il eſt borné au couchant par la mer de Congo, au levant par la Province de Pemba, il a au nort la riviere de Zaire qui le ſepare du Comté de Songo, & au midi la riviere de Coanza, par laquelle il eſt ſeparé du Royaume d'Angola. Les voyageurs modernes donnent plus d'étenduë à ce païs que nos cartes. Ils aſſeurent qu'il n'eſt pas moins grand que le Royaume de Naples & la Sicile joints enſemble. Il eſt fertile, & aſſez peuplé: mais les batimens y ſont peu de choſe, comme dans le reſte du Congo. Il y a dans ce païs des mines de fer, où l'on fait toute ſorte d'inſtrumens pour remuer la terre, & pour couper du bois. On aſſeure qu'il y en a auſſi d'or; mais que les habitans ne les travaillent pas, de peur que les Portugais ne leur fiſſent la guerre pour les avoir. Bamba en eſt la ville capitale, les Portugais y ont Loanda S. Paulo qui eſt fort conſiderable.

BAMBA. *Bamba*. Ville du Royaume de Congo, en la Baſſe Ethiopie. Elle eſt capitale du Duché de Bamba, & ſituée ſur la riviere de Loze, à ſoixante & dix lieuës de la mer de Congo. Comme le grand Duc de Bamba y fait ſa reſidence ordinaire, elle eſt grande, bien peuplée & aſſez belle pour le Païs. Les Capucins y ont un convent.

BAMBA. *Bamba*. Ville & païs de même nom. On les met dans le Popayan, Region de l'Amerique Meridionale.

BAMBA. *Bamba*, anciennement *Gueritum*. Autrefois ville Epiſcopale de l'Eſpagne Tarragonoiſe, maintenant village de la Caſtille Vieille, ſitué à trois lieuës de la ville de Valladolid.

BAMBERG. *Bamberga*, *Pamberga*, *Papeberga*, *Babenberga*. Ville du Cercle de Franconie, en Allemagne. Elle eſt ſituée ſur la riviere de Rednitz, peu avant ſon confluent avec le Mein, entre la ville de Wurtzburg, & celle de Culembach. Bamberg n'eſt pas une ville ancienne, ni fortifiée; mais elle eſt aſſez jolie & ornée d'une Univerſité fondée l'an 1653. Elle a été Imperiale & Libre; maintenant elle depend

de ſon Evêque qui y fait ſa reſidence, de même que ſon Chapitre compoſé de vingt Chanoines Capitulaires, & de quinze Domiciliés. Il y a dans ce Chapitre les Dignitez de Prevôt, Doyen, Ecolatre, Cuſtode & Cellerier.

BAMBERG, l'Evêché de Bamberg. *Bambergenſis Epiſcopatus.* Petit Etat de l'Allemagne. Il eſt un de ceux qui compoſent le Cercle de Franconie. Ses bornes ſont à l'orient le Marquiſat de Culembach, au midi celuy d'Anſpach, au couchant quelques petits Etats, l'Evêché de Wurtsburg & le Duché de Coburg, & au nort la Haute Saxe. Il peut avoir environ vingt & quatre lieuës du nort au ſud, & ſix du couchant au levant. Le païs eſt chargé de montagnes & de forêts en pluſieurs endroits; mais, comme il eſt arrouſé par le Mein, le Reduits & pluſieurs autres rivieres, il ne laiſſe pas d'être aſſez fertile en grains, & en fruits. Il y croît beaucoup du vin, & du ſaffran, mais ſur tout une ſi grande quantité du bois de regliſſe, qu'on en tranſporte à charettées dans toutes les villes d'Allemagne. Ses villes Principales ſont Bamberg capitale, Cronach, & Forchein, auxquelles on peut ajoûter les forts de Kupfferberg, de Bodenſtein, & d'Hochſtat. Cet Evêché duquel dependent Villach, & quelques autres places de la Carinthie, fût fondé l'an 1006. par l'Empereur Henry II. & il a des privileges fort conſiderables. Son Evêque eſt Directeur du Cercle de Franconie, conjointement avec le Marquis de Culembach. Il eſt ſuffragant immediatement du Pape. Il precede tous les Evêques d'Allemagne, & il a pour officiers hereditaires les quatre grands officiers de l'Empire, dont chacun luy fait hommage de ſa charge, & de quelque portion de ſes terres. Le Roy de Boheme eſt ſon grand Echanſon, & luy fait hommage pour la ville de Prague. Le Duc de Baviere luy fait hommage de la ville d'Averſbach, & il eſt ſon grand Maître d'Hôtel. Le Duc de Saxe eſt ſon grand Marêchal, & luy fait hommage pour Wittenberg & Trebits, & le Marquis de Brandebourg ſon grand Chambellan, luy fait hommage pour Cuſtrin. Au reſte, ces Electeurs ne ſervent pas en perſonne l'Evêque de Bamberg. Ils ont des vicaires particuliers, qui font ces hommages, & qui rendent ces ſervices à l'entrée, & au ſacre de chaque nouvel Evêque.

BAMBERG. *Bamberga.* Petite ville de la Boheme, ſituée ſur une colline prés de la riviere d'Orlits, aux confins de la Moravie, & de la Sileſie, & à ſix lieuës de la ville de Glats du côté du midi.

BAMBOLA. voyez *Baubola.*

BAMBORROW. *Bamborra, Bebba.* Bourg qu'on apelloit autrefois *Bebanburg.* Il eſt dans le Comté de Northumberland, en l'Angleterre Septentrionale, à ſix lieuës de la ville de Barwick & vis à vis de l'Iſle de Farne.

BAMBOUCK-KALE, voyez *Bambucale.*

BAMBOURG, PAMBOURG ou PAINBOURG. *Bamburgum.* Bourg du Cercle de Baviere, en Allemagne. Il eſt dans le Gouvernement de Burchauſſen, ſur la riviere d'Acha, à quelques lieuës du lac de Chiemzée, vers le nort. voyez *Obdach.*

BAMBUCALE ou BAMBOUK-KALE. *Bambucala,* anciennement, *Hierapolis.* C'étoit autrefois une ville Archiepiſcopale de la grande Phrygie, en l'Aſie Mineure. Ce n'eſt plus aujourd'huy qu'un amas de ruïnes, que l'on trouve dans la Natolie, prés du Madre, au couchant de la ville nommée Eskibiſſar, ou Laudichia.

BAN & BAND. voyez *Banne.*

BAN. *Banatia.* C'étoit autrefois une ville des Vocomages, maintenant ce n'eſt qu'un village ſitué ſur la riviere de Findorn, à ſix lieuës de la ville d'Innerneſſe, dans le Comté de Murray en Ecoſſe.

BANABER. *Banabera.* Bourg de la Lagenie en Irlande. Ce lieu eſt ſitué dans le Comté de Kings, ſur la riviere de Shannon, à cinq lieuës au deſſous de la ville d'Athlone. Banaber a ſeance & voix dans le Parlement d'Irlande.

BANARA. *Banara.* Ville du Mogoliſtan en Aſie. Cette ville eſt dans le Quartier de Patan, partie du Royaume de Bengale, prés du Gange, & entre la ville de Gouro, & celle d'Habaſſ. voyez *Bonares.*

BANAS. voyez *Furne.*

BANBURY. *Banburia.* Bourg ou petite ville du Comté d'Oxford, en Angleterre. Ce lieu ſitué ſur la riviere de Chervel, entre Oxford & Warwick, eſt connu par les bons fromages qu'on y fait, & il a ſeance & voix dans le Parlement d'Angleterre.

BANC, le grand Banc. *Syrtis Maxima.* Grande Plage de la mer de Nort. Elle eſt vers les côtes du Canada, à l'orient de l'Iſle de Terre Neuve. Sa longueur eſt de deux cens lieuës, ſa largeur va de vingt & cinq à cinquante. Elle n'a pas beaucoup de profondeur; mais elle en a ſuffiſamment pour porter de petits bâteaux, avec leſquels les Européens y vont pêcher tous les ans une quantité prodigieuſe de Mouruës.

BANC,

BANC, le petit Banc. *Syrtis Minor.* C'eſt une plage de la mer du Nort ſituée à l'orient du grand Banc. Elle peut avoir environ quatre vingt lieuës de long, & quinze de large, & fournit aux Européens une grande quantité de Moruës de même que le grand Banc.

BANC du Chien, de la Caſſe, &c. voyez *Chien, Caſſe*, &c.

BANCA. *Banca.* Petite île avec une ville de même nom. Elle eſt en Aſie, dans la mer des Indes, ſur la côte orientale de l'île de Sumatra, dont elle n'eſt ſeparée que par le petit détroit de Banca.

BANCKOK, BANCOK. *Bancocum.* Ville de la Presqu'île de l'Inde delà le Gange. Elle eſt ſituée dans le Royaume, & ſur le golfe de Sian, à l'embouchure de la riviere de Menan, dont elle defend l'entrée, étant fortifiée, & ayant un fort de l'autre côté de la riviere.

BANDA. *Banda.* Ville de la Presqu'île de l'Inde deçà le Gange. Elle eſt conſiderable, & forte, ſituée dans le Royaume de Decan, à l'embouchure de la petite riviere de Deri, & au nort de la ville de Goa.

BANDA, ou LONTOR. *Banda.* Ile d'Aſie, ſituée dans la mer des Indes, parmi les Moluques, à vingt lieuës de celle de Ceram, du côté du midi. Banda n'a pas davantage de trois lieuës de long, & d'une de large, elle a au nort les îles de *Puloway*, de *Pulorin*, de *Nera*, de *Gumana* & de *Wayer*, auſquelles elle communique ſon nom. On aſſeure que ces îles ſont les ſeules qui produiſent les nois Muſcades, & que les Arbres de Muſcade, dont elles ſont toutes pleines, y ſont en tout tems chargez de fleurs & de fruits verds, & meurs. Les habitans de ces îles ſont Mahometans, & vivent long tems. Les Hollandois y ont le fort Belgique, & celuy de Naſſaw dans l'île de Nera, & celuy de Revenge dans l'île de Puloway. Il y a dans celle de Gumanapi une montagne qui vomit de flammes.

BANDER. *Bandera.* Ville du Mogoliſtan, en Aſie. Elle eſt ſituée dans le Royaume, & ſur le golfe de Bengale, à l'embouchure la plus orientale du Gange, environ à quarante lieuës de la ville de Chatigan, du côté du couchant.

BANDER & MANORA. *Bandera, Manora.* Forteresſe du Mogoliſtan, en Aſie. Elle eſt dans le Royaume de Cambaye, ſur la côte, prés de la ville de Baçaim, Bander apartient aux Portugais.

BANDER-ABASSI, BANDER KOMROM, GOMROM. *Bander-Abaſſium, Mercatus Abaſſi, Gomroma.* Ville de la Perſe, en Aſie. Elle eſt ſituée ſur le golfe de Balſera vis à vis de l'île d'Ormus, dans la Province de Farſiſtan, ou plûtôt dans celle de Kirman. Cette ville eſt grande, & fort fleuriſſante pour le commerce, les Anglois & les Hollandois y ont leurs Comtoirs, & la plûpart des vaiſſeaux, qui viennent des Indes pour la Perſe, pour la Turquie, & même pour l'Europe, y abordent à cauſe de la bonté de ſa rade. Elle eſt defenduë par deux citadelles, mais l'air y eſt mal ſain, & ſi exceſſivement chaud, que pendant les mois de Juin, Juillet, & Août, les habitans ſont obligez d'aller chercher le frais dans les montagnes voiſines. En ce tems là il y regne un vent ſi chaud, & ſi etouffant, que quelquefois il brûle comme la foudre, & fait mourir ſubitement. On aſſeure pourtant que ceux qui ſont ſur les rivieres ne ſont aucunement incommodez de ce vent.

BANDER-CONGO, ou CONGO. *Congum, Bandera Congi.* Ville de la Perſe, en Aſie. Elle eſt ſituée ſur le golfe de Balſera dans le Loriſtan, ou ſelon quelques cartes dans le Kirman, au couchant de Bander-Abaſſi. Quoy que l'air de Congo ſoit fort ſain, & que ſes eaux ſoient excellentes, le commerce n'y fleurit pas; parce que depuis le detroit d'Ormus, juſqu'à cette ville on trouve un grand nombre d'îles, entre leſquelles la navigation eſt dangereuſe, & l'eau ſi baſſe qu'un vaiſſeau, qui a plus de vingt & cinq pieces de Canon, n'y peut pas paſſer.

BANDO, le Royaume de Bando. *Bandum Regnum.* Province du Mogoliſtan, en Aſie. Elle eſt vers le milieu du païs, entre celles de Jeſſelmere, d'Agra, de Delli &c. Outre la ville de Bando, on y voit encore celles de Toury, Moaſta, Godach, & Aſmere, laquelle donne quelquefois ſon nom à tout le Royaume.

BANF. *Banfia.* Bourg ou petite ville de l'Ecoſſe Septentrionale. Ce lieu eſt ſitué à l'embouchure de la riviere de Dovern dans le golfe de Murray. Il eſt le chef du Vicomté de Banf, & il a ſeance & voix au Parlement d'Ecoſſe.

BANF, le Vicomté de Banf. *Banfia Vicecomitatus.* Contrée de l'Ecoſſe Septentrionalle. Elle eſt entre le golfe & le Comté de Murray, le Comté de Marr, & celuy de Buchan, dont elle fait la partie occidentale. On y remarque les lieux de Cullen, Bog de Gicht, & Banf, qui en eſt la capitale.

BANDONBRIDGE. *Bandonbridgia.* Bourg de la Momonie, en Irlande, ce lieu, qui eſt ſitué dans le Comté de Korke. ſur la riviere de Bany, à quatre ou cinq lieuës au deſſus de Kinſale, a ſeance & voix dans le Parlement d'Irlande.

BANGA. voyez *Bamba*.

BANGOR. *Bangorium*. Petite ville de la Principauté de Galles, en Angleterre. Cette ville, qui a un Evêché, ſuffragant de Cantorbery, eſt ſituée dans le Comté de Carnarvan, prés de la côte, vis à vis de l'Iſle d'Angleſey.

BANGOR. *Bangorium*. C'a été autrefois un Monaſtere celebre, où l'on entretenoit deux cens Moines ſous ſept Prevôts; il avoit été bâti ſur les ruïnes d'un bourg des Cornaviens nommé *Bonium* & *Bovium*, & il eſt luy même entierement ruïné. On en voit quelques reſtes à l'emboucheure de la Dée, dans le Comté de Flint, Province de la Principauté de Galles.

BANGOR. *Bangorium*. Bourg de l'Ultonie, en Irlande. Il a ſeance & voix dans le Parlement de ce Royaume, & il eſt ſitué dans le Comté de Downe, ſur le bord meridional de la Baye de Carickfergus, & vis à vis de la ville de ce nom.

BANJANS. *Banjanes*. Peuples repandus dans toutes les Indes, & particulierement dans le Royaume de Guzarate. Ils ſont idolatres juſqu'à cet excés que d'adorer les Diables, qu'ils diſent avoir été créés de Dieu pour gouverner le monde, & pour faire du mal aux hommes. Ils croyent la Metempſycole, font conſiſter une partie de la ſainteté dans la pureté du corps, ſe marient dés l'âge de ſept ans, & ils attendent rarement juſqu'à douze. Ils prennent leurs femmes dans des familles qui ſont de même profeſſion que la leur & celle de leurs peres. Leur occupation la plus ordinaire eſt le commerce, dans lequel ils ſont trés habiles: les Anglois & les Hollandois s'en ſervent en qualité de truchemans, & de courtiers, & les Mahometans les traitent à peu prés comme on traite les Juifs dans l'Europe Chrétienne. Au reſte, ils n'ont pas tous les mêmes ſentimens en matiere de Religion; ils ſont diviſez en quatre Sectes, qui ſe ſubdiviſent en un prodigieux nombre d'autres.

BANJALUCK. voyez *Bagnaluk*.

BANNE, BAN, & BAND. *Bannus*. Riviere de l'Ultonie, en Irlande. Elle ſort du lac de Neaugh, & coulant du midi au nort elle va baigner Colraine, & peu aprés ſe décharger dans la mer. Quelques Geographes prennent cette riviere pour l'ancienne *Argita*, que d'autres diſent être le *lac Foyle* & d'autres le *lac Swilly*, qui ſont deux rivieres de la même Province.

BANNE, BANOW. *Banna*. Bourg de la Lagenie, en Irlande. Il eſt ſitué ſur une petite Baye, qui porte ſon nom, dans le Comté de Wexford, à ſix lieuës de la ville de Wexford, & à cinq de celle de Waterford. Banne a ſeance & voix dans le Parlement d'Irlande.

BANNESDOWNE. *Baneſdonia*. Montagne du Comté de Sommerſet, en Angleterre. La ville de Bathe eſt bâtie au pied de cette montagne, qu'on prend pour l'ancien *Mons Badanicus*. voyez *Blakmore*.

BANNEY. voyez *Boyne*.

BANNOCHORN. *Bannochorna*. Lieu de la Province de Merche, dans l'Ecoſſe Meridionale. Il eſt prés de l'Emboucheure de la Twede, & il n'eſt connu que par une grande victoire, que Robert Bruſæus Roy d'Ecoſſe y remporta ſur Edouard II. Roy d'Angleterre l'an 1314. par laquelle il affranchit l'Ecoſſe de la domination des Anglois.

BANNOLES. *Bannolia*, *Aqua Calida*. Petite ville de la Catalogne, en Eſpagne. Elle eſt ſituée à trois lieuës de la ville de Gironne, du côté du nort. On écrit auſſi ce lieu *Bagnolas*.

BANTACHIE & BANTAKIA. *Bantakia*. Ville de l'Aſie. Elle eſt ſituée dans l'Iſle Celebes, ſur le bord occidental du golfe de Macaſſar, environ à trente lieuës de la ville de ce nom, du côté du nort.

BANTAM. *Bantamum*. Ville des Indes Orientales. Elle eſt dans l'Iſle de Java, une de celles de la Sonde. Cette ville eſt grande, bien bâtie, & capitale d'un grand Royaume. Le Roy y fait ſa reſidence dans un Palais, qui ſert de cita delle à la ville, la ſituation de cette ville eſt un des plus avantageuſes, que l'un pourroit ſouhaiter. Elle eſt au pied d'une colline, d'où deſcendent trois rivieres, qui forment divers canaux. Bantam, deux paſſant dans ſes foſſés, & l'autre traverſant toute la ville. Elle s'étend depuis colline juſqu'au detroit de la Sonde, où elle a un des meilleurs ports de toutes les Indes; auſſi é il un des plus frequentez. Le Roy de Bantam eſt allié des Hollandois, qui ont la ville de Batavia à dix & huit lieuës de celle de Bantam. a ſur ſes ſujets le droit d'heriter de tous ceux qui en mourant laiſſent des enfans mineurs ce qui oblige les Bantamois à marier leurs enfans dés l'âge de huit ans. Il n'y a pas d'autre religion dans ce païs que le Paganiſme.

BANTON. *Bantonia*. Iſle de l'Aſie. Elle dans l'Ocean Oriental, parmi les Philippines au midi de la Manille. Banton eſt une petite & elle apartient aux Eſpagnols.

BANTZ. *Bantia*. Bourg de la Baſſe Hongrie ſitué ſur la Save, entre la ville de Sirmiſch, celle de Belgrade. voyez *Guntz*. 1.

BANYA. voyez *Nagibanya*.

BA

BANZA. voyez *S. Salvador.*

BAORUCO. *Baorucum.* Campagne de l'Ile de S. Domingo, une des grandes Antilles. Cette campagne, qui eſt entre la ville de S. Domingo, & celle de Yaquimo, eſt un vray deſert, où l'on ne trouve n'y eau, ni aucune ſorte d'alimens. Elle peut avoir environ ſoixante lieuës de long, & vingt de large.

BAPAUME. *Bapalma, Balma.* Ville des Païs-Bas Catholiques, ſituée dans l'Artois aux confins de la Picardie, entre Arras & Peronne, environ à cinq lieuës de l'une & de l'autre. Bapaume eſt une petite ville, mais elle eſt bien fortifiée. Les François la prirent l'an 1641. & elle leur a été cedée par la paix des Pyrennées, avec ſes dépendances, qui ſont d'aſſez grande étenduë.

BAPHO. voyez *Baffo.*

BAR. *Barum, Barium.* Ville de la Haute Podolie, en Pologne, ſituée ſur la riviere de Kow, environ à vingt-trois lieuës de Braclaw, & à pareille diſtance de Kamenieck. Bar eſt une place forte par ſa ſituation, étant toute entourée de marais, & elle a une fort bonne citadelle conſtruite ſur un rocher, qui domine la ville. Les Turcs en ſont les maîtres.

BAR, le Duché de Bar ou le Barrois. *Barenſis Ducatus.* Province de France, bornée au levant par la Lorraine, au nort par le Luxembourg, au couchant par la Champagne, & au midi par le même païs & par la Franche Comté. Ce païs peut avoir environ trente lieuës de long, & ſeize de large. La Meuſe le traverſe tout entier du ſeptentrion au midi; il eſt encore arrouſé par pluſieurs autres rivieres qui le rendent fort fertile. On le diviſe en quatre parties, qui ſont les Bailliages de *Baſſigni*, de *Bar*, de *S. Michel* & de *Clermont.* Ses villes principales ſont Bar-le Duc, Clermont, S. Michel, Longwy, Pont à Mouſſon, & Stenay. Ce Duché a eu autrefois ſes Ducs particuliers, qui le tenoient en fief de la couronne de France. Les Ducs de Lorraine l'ont enſuite poſſedé pendant long-tems, de là vient que les Geographes le renferment dans la Lorraine, priſe en general. Mais Charles III. Duc de Lorraine ayant refuſé d'en faire hommage, en fut depouillé par arrêt du Parlement de Paris l'an 1633. & enſuite par la paix des Pyrennées conclue l'an 1659. ce Duché fût cédé à la France pour être reuni à la couronne.

BAR. voyez *Bari.*

BAR-LE-DUC. *Barro Ducum.* Ville ſituée ſur l'Ornain, dans le Duché de Bar, auquel elle a donné le nom, & dont elle eſt la capitale. Cette ville, qui eſt entre Nancy & Chalons, à quinze lieuës de la premiere, & à treize de la derniere, eſt aſſez jolie. Il y a un Bailliage & un bon College. Elle avoit autrefois un château, qui dominoit la ville, & qui étoit bien fortifié. Mais on en a demoli toutes les fortifications.

BAR-SUR-AUBE. *Barium ſuper Albulam; Bar-Albula.* Ville de France, ſituée dans la Champagne, ſur la riviere d'Aube, entre la ville de Troyes & celle de Chaumont, à dix lieuës de celle-là, & à ſept de celle-cy. Cette ville n'eſt pas fort grande, mais elle eſt bonne, & eſtimée pour ſes bons vins.

BAR-SUR-SEYNE. *Barium ad Sequanam.* Ville du Duché de Bourgogne, en France. Elle eſt dans une belle ſituation, parmi des prairies, que la Seyne arrouſe, & environnée de collines, qui ſont chargées de vignes. Elle eſt auſſi aſſez bien bâtie. La ville de Troyes n'en eſt éloignée que de cinq lieuës, vers le nort.

BARA. *Bara.* Ville de l'Abiſſinie, en Afrique. On la met ſur le lac de Zaflan, dans le Royaume de Gorgan, entre la ville de ce nom & celle de Zaflan.

BARABA ou BARABINSKOGO. *Baraba.* Petite ville des Moſcovites, ſituée dans la grande Tartarie. Mr. Witſen, dans la carte qu'il nous a donnée de ce païs, met la ville de Baraba ſous le 96. degré de longitude, & le 61. de latitude, dans une Contrée qui porte en particulier le nom de Tartarie, & qui eſt compriſe ſous la Siberie. Ce même Geographe, met, à quelques lieuës de cette ville, un grand lac qu'il nomme *Baraba* & Yamiſc, lequel recevant les eaux de pluſieurs rivieres s'en décharge dans l'Irtis, par le moyen de la riviere de Latzick, & de celle de Tunay. Enfin il met auſſi au ſeptentrion de Baraba le deſert de *Barabienskoy*, qui eſt une forêt fort étenduë entre l'Oby, l'Irtis; le lac de Baraba, & la ſource de la riviere de Sibir ſont environ dans la même latitude, en laquelle Sanſon met le païs de Calami dans ſa grande Carte de la Moſcovie.

BARACI. *Baracis.* C'étoit autrefois une ville de l'Ile de Sardaigne. Elle eſt détruite maintenant, & on en voit les ruïnes prés de la ville de Saſſari.

BARACOA. *Baracoa.* Petite ville de l'Amerique Septentrionale. Elle eſt ſituée ſur un petit golfe qui eſt tout auprés de la pointe orientale de l'Ile de Cuba, du côté de cette pointe lequel regarde le nort.

BARADA. voyez *Furno.*

BARAMPORÉ. voyez *Brampore.*

BARANATHETA. *Baranatheta.* Ville & Royaume de même nom, tout cela doit être, comme Baudrand le dit, sur la foy de quelques voyageurs, dans la grande Tartarie, en Asie; mais on n'en marque pas la situation, & nous n'en voyons rien sur les cartes.

BARANCA. voyez *S. Crux de la Sierra.*

BARANIA. *Barania.* Grande Riviere de l'Amerique Septentrionale. Elle a sa source dans le Mexique, prés de la ville de ce nom, traverse les Provinces de Mechoacan & de Gadalajara, où elle baigne la ville de ce nom, de là elle passe dans la Province de Xalisco, & se décharge dans la mer Pacifique, vers l'entrée de la mer Vermeille. Sanson dans ses grandes cartes l'apelle Esquitlan, *Esquitlania.*

BARANIWAR. *Beranium Varonianum.* Ville de la Basse Hongrie. Elle est située environ à deux lieuës de Darda, du côté du nort, dans le Comté de Baraniwar, dont elle est la capitale.

BARANIWAR, le Comté de Baraniwar. *Baranienſis Comitatus.* Petite Province de la Basse Hongrie. Elle est entre le Danube, la Save, la Sarwitze, & le Comté de Zygeth. Baraniwar Capitale, Darda, & Ziclos en sont les lieux principaux.

BARANGUERLIS. voyez *Tenese* Golfe.

BARANOVA. *Baranovia.* Petite ville du Royaume de Pologne. Elle est située en la Russie Rouge, ou Noire, dans la Haute Wolhinie, sur la riviere de Sluks. Environ à quarante cinq lieuës de la ville de Lusuc, du côté du levant.

BARANYWAR. voyez *Baraniwar.*

BARATO, Porto Barato. *Baratus Portus, Populonium Novum.* Village avec un bon port. Il est dans la Principauté de Piombino, en Toscane, environ à deux lieuës de la ville de Piombino, du côté de l'occident. Barato a été bâti sur les ruïnes de la ville Episcopale de *Populonie*, dont l'Evêché a été transferé à Massa.

BARBA. *Barba.* Petite ville du Royaume d'Alger, en Barbarie. Elle est dans le Royaume de Telensin. voyez *Beni-Arax.*

BARBACOAS. *Barbacoa.* Peuples de l'Amerique Meridionale. On les place dans le Royaume de Popayan, vers la mer du Sud.

BARBADE, la Barbade ou la Barboude. *Barbada, Barbata, Barbuta, Barbuda.* Ile de l'Amerique Septentrionale. Elle est la plus orientale de celles, qu'on apelle les Antilles de Barlovento, éloignée de celles de S. Luce, & de S. Vincent environ de vingt-cinq lieuës, & un peu davantage de la Martinique. On luy donne environ sept lieuës de long, cinq de large, & vingt cinq de circuit. Elle est fort fertile en tabac, gingembre, cotton & cannes de sucre, & on y fait beaucoup de commerce. Les Anglois, qui en sont les maîtres depuis l'an 1627. y ont les villes de S. Michel, de Carelstow, de Jamestow, & le petit Bristol.

BARBADE, la Barbade ou la Barboude. *Barbada, Barbata, Barbuda, Barbuta.* C'est une autre Ile que la precedente, quoy qu'on en confonde les noms. Elle est aussi une des Antilles de Barlovento, mais elle est beaucoup éloignée de l'autre, vers le septentrion. Elle a au couchant l'Ile de S. Christophle, dont elle est éloignée de dix-huit lieuës. Les Anglois, à qui elle apartient, y ont quelques colonies.

BARBAIRA. *Barbaira.* C'est une grande Contrée de l'Ile de Sardaigne. Elle est dans la partie orientale de l'Ile. On la divise en trois parties. 1. *Barbaira Lolay*, qui est vers la ville de Lode. 2. *Barbaira Sevola*, vers la ville de Sargano ou Sorgano. 3. *Barbaira Berui*, au midi de la precedente, vers le bourg de Nori. Ce païs a pris son nom d'un ancien peuple de la Sardaigne qui vivoit dans les montagnes, & qu'on nommoit *Barbaricins.*

BARBARA. *Barbara.* Village de la vallée de Mazara en Sicile. Il est prés de la riviere de S. Bartholomeo, environ à une lieuë de la ville de Castel-a-Mar du côté du midi. On voit à Barbara les ruïnes d'une ancienne ville qu'on nommoit *Ægeſta, Egeſta, Aceſta* & *Segeſta.*

BARBANDA. *Barbanda.* C'a été autrefois une ville considerable de la Haute Egypte, les Romains la ruïnerent & on en voit les masures dans le Casilif de Girgio entre la ville de ce nom & celle d'Asna, qui a été bâtie de ses ruïnes. On asseure qu'en remuant les masures de Barbanda, on y trouve quelquefois des pieces d'or & d'argent & des émeraudes.

BARBARIE. *Barbaria.* C'est une partie de l'Afrique. Elle s'étend beaucoup de l'orient, où elle confine l'Egypte, à l'occident, où elle est baignée par l'Ocean Atlantique; mais elle est fort reserrée par la mer Mediterranée qu'elle a au nort, & par le mont Atlas, le Biledulgerid, & le desert de Barca, qui la confinent vers le midi. On luy donne communement neuf cens lieuës de long, & quatre vingt dans sa plus grande largeur; à la reserve toutefois de la partie occidentale où sont les Royaumes de Fez & de Maroc, car en cet endroit elle peut avoir environ cent soixante & dix lieuës de largeur. La Ba-

barie eſt toute entiere dans la Zone temperée, étant renfermée entre le 27. & le 35. degrés trente minutes de latitude Septentrionale, & entre le 9. & le 60. de longitude. Ainſi le climat en eſt aſſez doux, le froid ne s'y fait ſentir que dans les hautes montagnes de l'Atlas, & la chaleur y eſt par tout aſſez ſuportable. Le terroir en eſt fort fertile; on y trouve tous les fruits qui croiſſent en Eſpagne, en Italie, & dans la France Meridionale: on aſſeure même qu'ils ſont plus beaux, & meilleurs en Barbarie, qu'en Europe. Il y croit outre cela beaucoup du cotton, du maiz, & des dattes. Elle nourrit les mêmes animaux domeſtiques que l'Europe, les moutons ſont à grande queuë, du poid environ de vingt-cinq livres, comme dans le reſte de l'Afrique; & ſes beliaux qu'on nomme *Barbes* ſont fort eſtimez pour la beauté de leur taille, & pour leur legereté. Il y a auſſi quantité de chameaux, & quelques élephans. Pour les bêtes feroces elles ſont fort différentes de celles de l'Europe; on y voit des lions, des leopards des tigres, des panthes, des dragons, des bubales, des ſinges. On tire de ce païs des barbes, du cotton, des toiles de lin & de cotton, du bled, des fruits ſecs, figues, raiſins, dattes, &c. des maroquins, & quantité du corail, qui ſe trouve le long de ſes côtes dans la mer Mediterranée. La Barbarie eſt aſſez peuplée. On y voit trois ſortes de nations differentes, des Arabes, des Turcs, & des Afriquains naturels, ceux-cy ſont blancs vers les côtes, mais noirs vers le Biledulgerid. Ils ſont tous Mahometans, & ont pluſieurs femmes ou legitimes, ou concubines. Ils ont l'eſprit vif: mais, faute d'éducation, cela degenere aſſez ſouvent en ſtupidité. On remarque en particulier que les Arabes, qui vivent ſous des tentes, ſont vaillans, genereux, doux & liberaux; mais que les habitans des villes ſont fiers, avares, vindicatif & de mauvaiſe foy. Ils s'attachent beaucoup au commerce, & pluſieurs d'entr'eux à la piraterie, comme les habitans de Tripoli, Tunis, Bone, Alger, & Salé. Ils ont quelques coûtumes dignes d'être obſervées; ils ne blaſphement jamais contre Dieu le Createur, leurs femmes n'ont aucun commerce avec les hommes, & vont toûjours voilées. Lors qu'ils ſont malades, ils envoyent des viandes au tombeau de quelque Marabont, ou ſaint ſelon leur loy, & ils ont la ridicule imagination, que ſi quelque bête mange de ces viandes, elle prendra du mal, & qu'ils en ſeront gueris. Ils enterrent leurs morts aſſis, le viſage tourné vers la Mecque, dans des cimetieres fermez de murailles, & hors des enceintes des villes. Ceux qui habitent loin des côtes, n'ont pas l'uſage des armes à feu, ils ne ſe ſervent que de la lance, qu'ils manient fort adroitement. Au reſte, il y a un grand nombre de Juifs dans toute la Barbarie, on y en compte au delà de cent ſoixante mille familles, qui y jouiſſent d'une plus grande liberté que dans la plûpart des Etats Chrétiens. On y voit auſſi un trés grand nombre de Chrêtiens de toute ſorte de nations; mais ils ſont tous eſclaves, à la reſerve de quelque peu de Religieux, de negocians, & des habitans de trois ou quatre places que les Eſpagnols & les Portugais poſſedent en Barbarie. Tout ce païs, qui a été ſucceſſivement la proye des Romains, des Alains, & des Vandales; des Arabes, des Sarraſins, & des Turcs, eſt maintenant diviſé en ſix Royaumes, qu'on rencontre dans cet ordre, en ſuivant la côte du levant au couchant; *Barca*, *Tripoli*, *Tunis*, *Alger*, *Fez* & *Maroc*, lequel eſt au midi de Fez, le long de l'Ocean Atlantique. Les quatre premiers ſont, ou ſujets, ou du moins ſous la protection du Grand Seigneur; & les deux derniers n'ont qu'un même Roy, qui eſt abſolument independant. Il y a encore les petits Rois de Conco & de Labez, vaſſaux d'Alger, & quelques Cheques ou Princes Arabes, qui en ſont tributaires. La Barbarie d'aujourd'huy renferme trois grandes Regions des Anciens; la *Mauritanie*, l'*Afrique Propre* & la *Lybie Propre*, dont chacune étoit diviſée en pluſieurs Provinces, comme on le marquera ſur chacun de ces païs.

BARBARIE la mer de Barbarie. *Mare Barbaria* ou *Africum*. On entend quelquefois par la mer de Barbarie toute la partie de la mer Mediterranée, qui eſt le long des côtes des Royaumes de Tunis, d'Alger, & de Fez, & qui s'étend juſqu'aux îles de Sicile & de Sardaigne; mais d'autres fois, on ne comprend ſous ce nom que ce qui baigne les côtes du Royaume d'Alger, & de celuy de Fez.

BARBARIE, les Seiches ou Baſſes de Barbarie. *Syrtis Magna*, ou *Major*. Ce ſont les formidables écueils, qui ſe trouvent dans le golfe de Sidra, renfermé entre les côtes du Royaume de Tunis, & de celuy de Tripoli, parties de la Barbarie. On entend quelquefois tout le golfe de Sidra.

BARBARICINI. voyez *Barbara*.

BARBARO, MONTE BARBARO. *Barbarus Mons*, anciennement *Gaurus mons*, *Gaurani montes*. Montagne de la Terre de Labour, Province du Royaume de Naples, cette montagne eſt prés de la ville de Pouzzol.

BAR-

BARBATO. *Barbates Belo.* Petite riviere de l'Andalouſie, en Eſpagne. Elle coule dans l'Evêché de Cadix, & ſe décharge dans l'Ocean Atlantique à Porto Barbato, entre la ville de Cadix, & le detroit de Gibraltar.

BARBATO, Porto Barbato. *Barbata.* Petite ville de l'Eſpagne, ſituée dans l'Andalouſie, ſur l'Ocean Atlantique à l'emboucheure de la riviere de Barbato, où elle a un bon port. Quelques Geographes la prennent pour la ville de l'Eſpagne Betique, que les Anciens nommoient *Belo*, *Balo*, & *Bello*, laquelle d'autres mettent à *Conil* petite ville de la même côte, & d'autres encore à *Belona* petit village, qui eſt ſur la côte, prés de la riviere de Barbato.

BARBE. voyez *Iſle Barbe.*

BARBEAUX. *Barbellum, Sacer Portus.* Abbaye de France, ſituée dans la Brie, ſur la Seyne, environ à une lieuë au deſſus de la ville de Melun.

BARBELA. *Barbela.* Riviere de la Baſſe Ethiopie. Elle ſort du lac d'Aquilunda, & ſe joint à la riviere de Lelunda, dans le Batta, Province du Congo, au deſſus de la petite ville d'Agiſymba.

BARBENTANE. *Barbentana.* Bourg de France, ſitué dans la Provence, au confluent de la Durence avec le Rhône, cinq lieuës au deſſous d'Avignon. Quelques Geographes croyent qu'il eſt le même lieu qu'on a nommé autrefois *Bellintio.*

BARBERANO. *Barberanum.* Bourg de l'Etat de l'Egliſe, en Italie. Il eſt dans le Patrimoine de S. Pierre, ſur la petite riviere de Bieda, entre le lac de Bracciano, & celuy de Bolſena.

BARBERINO. *Barberinum.* Bourg de la Toſcane, en Italie. Ce lieu, qui a donné le nom à la Famille des Barberins, eſt ſitué ſur une colline dans le Territoire de Florence, entre la ville de ce nom, & celle de Sienne, environ à cinq lieuës de l'une & de l'autre.

BARBERINO. *Barberinum.* Petite ville ou bourg de la Toſcane, en Italie. Elle eſt ſituée ſur la riviere de Sieve, à dix lieuës du bourg precedent, & à cinq de la ville de Florence, du côté du ſeptentrion.

BARBERINS, les Barberins ou les Funges. *Barberini, Fungi.* Peuples de la Haute Ethiopie, en Afrique. On les place dans la Nubie, & on aſſeure que leur principale ville s'apelle *Sennar.* C'eſt aparemment celle que Sanſon nomme tantôt *Somna Ar* & tantôt *Samna* dans ſes cartes, & qu'il place ſur la riviere de Nubie.

BARBERY. *Barberium.* Abbaye de France, ſituée dans le Territoire de Bayeux, en Normandie.

BARBEZIEUX. *Barbezillum.* Petite ville ou bourg de France. Ce lieu eſt ſitué dans la Saintonge, aux confins de l'Angoumois, entre la ville d'Angoulême, & celle de Blaye, environ à ſept lieuës de l'une & de l'autre.

BARBORA. *Barbora.* Petite ville de la côte d'Ajan, en Afrique. Elle eſt ſituée dans le Royaume d'Adel, ſur le golfe de Babel-Mandel, entre la ville de Zeila, & le cap de Gardafuy.

BARBOUDE. voyez *Barbade.*

BARBOWYNA ou GABOWYNA. *Barbowyna, Gabowyna.* Village de la Baſſe Hongrie. On le met ſur la Drave, à trois lieuës de la ville de Cinq-Egliſes, du côté du midi. Quelques Geographes prennent ce village pour l'ancienne *Berbis* ou *Berebis* ville de la Baſſe Pannonie, laquelle d'autres placent à *Berzeche*, village ſitué ſur la Drave, au midi du lac Balaton.

BARBUSINSKOY. *Barbuſinskoya.* Petite ville des Moſcovites. Mr. Witſen, dans ſa nouvelle carte de la Tartarie, place cette ville dans la Contrée de Dauria, ſur la riviere d'Amur ou Yamour, vers ſa ſource, ſous le 118. degré de longitude, & le 57. de latitude ſeptentrionale.

BARBY. *Barbium.* Petite ville de la Haute Saxe, en Allemagne. Elle eſt ſituée dans un petit Comté, qui porte ſon nom, ſur la riviere de l'Elbe, entre la ville de Deſſaw, & celle de Magdebourg, à quatre lieuës de celle-cy, & à cinq de l'autre.

BARBY, le Comté de Barby. *Barbienſis Comitatus.* Petit Païs d'Allemagne, ſitué dans la Haute Saxe autour de la riviere de l'Elbe. Barby qui luy donne le nom, en eſt le ſeul lieu conſiderable. Ce païs a été érigé en Comté par l'Empereur Maximilien I. l'an 1510. Il a eû ſes Comtes particuliers, dont la famille s'étant éteinte l'an 1659. ce Comté a paſſé dans la Maiſon des Ducs de Saxe Weiſſenfels, à la reſerve de quelques terres, qui ont été reünies au Duché de Magdebourg, dont elles étoient des fiefs, & de la Seigneurie de Valter-Nicubourg, que l'Electeur de Saxe a donné au Prince d'Anhalt Deſſaw.

BARCA. *Barca.* Grande Contrée de la Barbarie, en Afrique. Elle eſt bornée au midi par le Zaara, & par la Nubie, au levant par l'Egypte, au nort par la mer Mediterranée, & au couchant par le Royaume de Tripoli, & le Biledulgerid. Ce païs peut avoir deux cents trente lieuës

du couchant au levant, & environ cent quarante du ſud au nort. On apelloit autrefois ce païs là *Libie Propre* & on le diviſoit en trois parties, la *Libie Exterieure*, qui étoit aux confins de l'Egypte, la *Cyrenaique*, qui étoit vers la grande Syrte & le Royaume de Tripoli, & la *Marmarique*, qui occupoit le milieu. Aujourd'huy on diviſe le Barca en deux grandes parties, qu'on apelle le *Royaume de Barca* & le *Deſert de Barca*.

BARCA, le Royaume de Barca. *Barca Regnum.* C'eſt la partie ſeptentrionale du Barca. Elle a environ 300. lieuës de côtes, & de trente à quarante de largeur. C'eſt un païs plein de rochers, & peu fertile, particulierement vers l'orient, où l'on ne voit aucune riviere; la partie occidentale eſt arrouſée par les rivieres de Nadal, de Doera, & de Melela, & elle eſt beaucoup plus fertile que l'autre, particulierement vers le golfe de Sidra, où étoit la *Pentapole* des Anciens. Les villes principales de ce Royaume ſont Barca capitale, Cairoan, Bernich, Taochan, Tolometa, Bonandrea, & le port d'Alberne. Ce Royaume eſt entierement ſujet du Grand Seigneur, qui tient, dans la ville de Barca, un Sangiac dependant du Bacha de Tripoli. Il eſt mal peuplé & ſes habitans ſont Mahometans.

BARCA, le Deſert de Barca. *Barca Deſertum.* C'eſt la partie meridionale du Barca. Il eſt beaucoup plus étendu que le Royaume de ce nom: mais il n'eſt preſque qu'une vaſte campagne de ſable, ſous lequel les vents enterrent quelquefois des Caravanes toutes entieres. On y voit les montagnes de Metes, ou Meyes, qui ſont une branche de l'Atlas, & les habitations d'*Hammon*, *Aora*, *Ebaida*, *Augela*, *Sabia*, *Alguechot*, *Eleous*, *Aſcor*, *Couzz*. *Ernet*, qui ſont à 30, 40. &c. lieuës l'une de l'autre, & dont la plus étenduë, qui eſt celle d'Hammon, n'a pas davantage de quatre lieuës de circuit. Ces lieux ſont habités par des Arabes, & par des Bereberes, ou Afriquains naturels, qui ſont Mahometans, & grands voleurs, autant par neceſſité, que par inclination.

BARCA DE GAREGLIANO. voyez *Minturne.*

BARCA, la Mer de Barca. *Barca Mare.* C'eſt la partie de la mer Mediterranée, qui baigne les côtes de Barca. Elle eſt l'ancienne mer de Lybie, ou du moins elle en eſt la partie orientale, qui portoit proprement le nom de mer de Lybie.

BARCA. *Barca.* Ville de la Barbarie, en Afrique. Elle eſt ſituée dans le Royaume de Barca, environ à vingt lieuës du golfe de Sidra, entre la ville de Cairoan, & celle de Bernich. Barca eſt la capitale du Royaume, & le ſiege du Sangiac ou Gouverneur du païs.

BARCEY. voyez *Barzeto.*

BARCELONE. *Barcino, Barcinon, Barchinon, Barcelona, Barcilona.* Ville d'Eſpagne, ſituée ſur la mer Mediterranée, entre l'embouchure de la riviere de Beſos, & de celle de Lobregat, dans la Catalogne, dont elle eſt la capitale. Barcelone eſt une ville grande, belle, propre, riche, & abondante en toutes les choſes neceſſaires pour la vie. Elle a titre de Comté, une Cour Souveraine de Juſtice, une Cour d'Inquiſition, une Univerſité, un Evêché ſuffragant de Tarragone, & un port aſſez bon; mais dans lequel on aſſeure que les plus grands vaiſſeaux ne peuvent pas ſe mettre à couvert. On y fabrique de fort beaux draps, & des couvertures de lict tres fines, connuës ſous le nom de *Catalanes*. Cette ville eſt diviſées en deux, qu'on diſtingue par les noms de *Vieille* & de *Nouvelle ville*. Elles ont toutes deux leurs murailles particulieres, & elles ſont fortifiées par un autre muraille, qui les envelope toutes deux, & qui eſt fortifiée par des foſſez à fond de cuve, de hauts remparts, avec quelques tours & quelques baſtions: de ſorte qu'elle peut paſſer pour une des meilleures villes d'Eſpagne. On en dit deux choſes ſingulieres; premierement, qu'on n'y peut empriſonner aucun Gentilhomme pour quelque cauſe que ce ſoit, & en ſecond lieu, que le Pape herite de tous les biens de ſes Evêques. Au reſte, on pretend que Barcelone a été fondée par Amilcar Barca Capitaine Carthaginois trois cens ans avant la naiſſance de nôtre Seigneur, & qu'elle a porté autrefois les noms de *Faventia*, *Faventia Colonia*, & *Julia Auguſta Barcino*. Les François l'ont priſe dans la derniere guerre: mais ils l'ont renduë aux Eſpagnols par la paix de Reſwyck.

BARCELONE, le Comté de Barcelone. *Barcinonenſis Comitatus.* C'étoit autrefois un petit Etat de l'Eſpagne. Il commença l'an 801. que Charlemagne prit aux Maures la ville de Barcelone. Il y établit un Gouverneur ſous le tître de Comte, dont les Succeſſeurs, qui ſe rendirent Proprietaires de leur gouvernement, l'agrandirent en ſorte, qu'il renfermoit les Comtés de Beſalu, de Cerdagne, de Rouſſillon, d'Empurie, & d'Urgel, outre celuy de Barcelone; mais tout cela fût uni au Royaume d'Arragon par le mariage de Raymond V. Comte de Barcelone avec Petronille fille unique de Ramir II. Roy d'Aragon, qu'il épouſa l'an 1137.

BARCELONETTE. *Barcino, Barcelona.* Petite

tite ville des Etats du Duc de Savoye. Elle eſt ſituée ſur la riviere d'Hubaye, environ à quatre lieuës de la ville d'Ambrun, & dans le Vicariat de Barcelone, dont elle eſt la capitale. Raymond V. Comte de Provence la fonda, ou ſelon d'autres la repara l'an 1231. & il luy donna le nom de Barcelonete en memoire de Barcelone en Catalogne, dont ſes predeceſſeurs étoient ſortis.

BARCELONETTE, le Vicariat de Barcelonette. *Barcinonenſis Vicariatus* Petite Province du Comté de Nice, dans les Etats du Duc de Savoye. Elle eſt ſituée dans la partie ſeptentrionale des Alpes Maritimes, & conſiſte en pluſieurs vallées aſſez fertiles en grains, & particulierement en fourrages, qui fourniſſent à ſes habitans le moyen de nourrir quantité de mulets, & de vaches. Elle eſt bornée vers le couchant par la Provence & par le Dauphiné, & elle a vers l'orient le Marquiſat de Saluſſes, le Comté particulier de Nice, & celuy de Beuil. Pluſieurs rivieres y ont leur ſources, l'Hubaye, qui coule vers le Dauphiné, la Sture vers le Piemont, le Var & le Vardon vers la Provence. Il n'y a aucun lieu conſiderable que Barcelonette, qui eſt le lieu de la reſidence du Gouverneur, & du Podeſtat qui eſt le Juge general du païs, des jugemens duquel on apelle au Senat de Nice.

BARCELOR. *Barcelorium.* Ville du Royaume de Biſnagar, en la Preſqu'île de l'Inde deçà le Gange. Elle eſt dans le Païs de Canara, entre la ville de Goa, & celle de Cananor, ſur la côte, où elle a un aſſez bon port. Les Portugais l'ont autrefois occupée; mais les Hollandois les en ont chaſſez.

BARCELOS. *Barcelum.* Bourg ou petite ville du Portugal. Ce lieu eſt dans la Province d'Entre Duero & Minho, ſur la riviere de Cavado, à trois lieuës au deſſous de la ville de Braga, & à une lieuë de ſon emboucheure dans l'Ocean Atlantique. Barcelos qui a titre de Duché eſt priſe pour l'ancienne *Celiobriga Celerinorum* ville des Callaiques Bracariens.

BARCENA. *Barcena.* Lac de l'Abiſſinie, en Afrique. On le place dans le Royaume d'Amara, aux confins du Zanguebar, & ſous la ligne. On y met une ville de même nom ſur ſa côte ſeptentrionale, & on en fait ſortir la riviere d'Abanwy. Enfin on pretend qu'il eſt le même que Ptolemée a nommé *Coloe.* Mais ſi ce lac eſt veritablement la ſource de l'Abanwy, qui eſt le Nil des Modernes, il doit être ſous le 12. degré de latitude.

BARCHA & BARCKA. voyez *Barca.*

BARCHON DE LAYE ou BARCHIN. *Barchonium.* Bourg ou petite ville d'Eſpagne, ſituée dans la Caſtille Nouvelle, à ſept lieuës de Cuença du côté du midi. On conte une aventure aſſez ſinguliere, arrivée en ce lieu l'an 1657. Un homme réva toutes les nuits pendant long-tems, qu'il voyoit, en un certain endroit d'une montagne voiſine, un château, dont le maître & la maîtreſſe luy montroient un lieu, où il devoit y avoir quantité d'or & d'argent caché; laſſé de ces viſions, il avertit le magiſtrat du lieu. On fit creuſſer à la place que cet homme marquoit, dont on arracha les arbres: à douze ou quinze pieds de profondeur on découvrit des murailles, & enfin le château tel que le Songeur l'avoit veu, & qu'on le voit encore aujourd'huy, compoſé d'une court, de deux degrez, de pluſieurs chambres, d'un moulin à bras, d'une cave, & d'un puits, dans lequel on trouva des os de Geant, & de groſſes lames d'épée. On ne chercha pas le tréſor plus avant, le faiſeur du conte preſume qu'on en fût empêché par la crainte de faire une trop grande depence en anatomiſant la montagne. Quoy qu'il en ſoit, la choſe même n'a rien de fort difficile à croire; mais les ſonges ont fort l'air d'une petite fourberie, ou d'un enjolivement de l'aventure.

BARCSHIRE, c'eſt à dire le Comté de Barck, ou de Berck. *Bercheria.* Petite Province de l'Angleterre. Elle eſt bornée au levant par le Comté de Surrey, au midi par celuy de [illegible] au couchant par celuy de Wilt, & la Tamiſe la ſepare au nort de ceux d'Oxfort & de Buckinghan. Ce Comté peut avoir treize lieuës de long, & ſept de large vers le couchant; mais il va en étreciſſant vers le levant, où il n'a pas davantage de quatre lieuës. Son terroir conſiſte en de belles plaines, entrecoupées par quelques montagnes. Il eſt fort abondant en grains, & en pâturages, & ſes habitans ſont beaucoup de commerce avec ceux de Londres par le moyen de la Tamiſe. Windſor en eſt le lieu principal: on y diſtingue encore ceux de Redding, de Wallingfort & d'Abington.

BARDO. *Bardum.* Petite ville des Etats de Savoye. Elle eſt dans le Duché d'Aouſte, ſur une colline, prés de la riviere de Dora Balthea, entre la ville d'Aouſte & celle d'Yvrée. Bardo eſt defenduë par un bon château.

BARDEWICK. *Bardovicum, Barduicum.* C'étoit autrefois une ville conſiderable de la Baſſe Saxe. Henri Leon Duc de Saxe la ruïna l'an 1184. il n'y reſte plus qu'un château, & un petit village, ſitué ſur la riviere d'Ilmenow, dans le Duché de Lunebourg, à une lieuë de la ville de

ce

ce nom, qui a profité des pertes de Bardewick.

BARDELLES. *Barzella.* Abbaye de France. Elle eſt dans le Duché de Berry, ſur la petite riviere Naon, prés de la ville de Valençay.

BARDI. *Bardum, Bardium.* Petite ville du Duché de Parme, en Italie. Elle eſt à la frontiere du Val de Taro, & capitale d'un Marquiſat. Les Princes de Doria, qui en ſont les maîtres, y ont un beau château, dans lequel ils font leur reſidence.

BARDSEY & BARDESEY. *Bardeſeia*, anciennement, *Andros, Edros, Hedros.* Ile d'Angleterre, ſituée dans la mer d'Irlande, à une lieuë de la côte du Comté de Carnarvan. Cette Ile eſt fort petite, & n'a rien de conſiderable.

BARDT. *Bardium.* Ville de la Pomeranie Stedoiſe, en Allemagne. Elle eſt ſur un petit golfe dans le Duché de Bardt, dont elle eſt la capitale. Cette ville, qui eſt petite & mal peuplée, fût priſe par l'Electeur de Brandebourg l'an 1677. & rendue à la Suede par la paix de S. Germain en Laye l'an 1679.

BARDT, la Seigneurie de Bardt. *Bardenſe Dominium.* Partie de la Pomeranie Citerieure, en Allemagne. Ce païs eſt entre le Duché de Mecklembourg, le Comté de Gutzkow, l'Ile de Rugen, & la mer Baltique. Il peut avoir dix lieuës de long, & huit de large, il porte titre de Duché, & il apartient aux Suedois par la paix de Weſtphalie. Bardt capitale, Stralſundt, & Damgarten en ſont les villes principales.

BAREDGE, la Vallée de Baredge. *Baredgina Vallis.* Petit païs de la Bigorre, en Gaſcogne. Il eſt ſitué dans les Pyrennées, à la ſource de l'Adour, & il a un bourg de même nom, celebre par ſes bains, & ſes eaux minerales, qui ſont fort frequentées.

BARESCATH. *Bareſcatha.* Ville de la Grande Tartarie, en Aſie. On la met dans le Mawaralnahra; mais on n'en indique pas la ſituation, & elle ne paroit pas ſur les cartes de Sanſon.

BAREYT. voyez *Barlet.*

BARFLEUR. *Barofluctum.* Bon bourg de France, ſitué dans le Dioceſe de Coutance, en Normandie, ſur le cap de Wick, à cinq lieuës de la petite ville de Cherbourg, du côté du levant.

BARGA. *Barga.* Petite ville de la Toſcane, en Italie. Elle eſt ſur la riviere de Serchio, dans le Florentin, & preſque entierement enclavée dans les terres de Lucques, entre la ville de ce nom, & celle de Caſtel Nuovo de Carfigniana, dont elle n'eſt éloignée que de deux lieuës.

BARGAMO. voyez *Pergamo.*

BARGEMON, ou BARJAMON. *Bargemonum, Barjamonum.* Petite ville de Provence, Province de France. Elle eſt ſituée dans la Viguerie de Draguignan, à quatre lieuës de la ville de ce nom, & à cinq de la mer Mediterranée, ſur une colline toute couverte de vignes & d'oliviers. Moreri, dont elle eſt la patrie, aſſeure dans ſon dictionaire, qu'elle étoit autrefois un des Appanages des ſeconds fils des Comtes de Provence.

BARGENY & BANGENY. *Berigonium, Berigonium.* Bourg ou petite ville d'Ecoſſe. Ce lieu eſt dans le Comté de Carrick, prés de la riviere de Girven, à quatre lieuës de la ville d'Ayr, du côté du midi.

BARGUA DE REGOA. *Bargua-Regenſis.* C'étoit autrefois une ville des Callaiques Bracariens, qu'on nommoit *Tuntobriga.* Aujourd'huy ce n'eſt plus qu'un petit village, ſitué dans le Quartier de Tra-los-Montes, Province du Portugal, à ſept lieuës de la ville de Bragence, du côté du couchant.

BARHEIT, BAIRUT, BARRHEUT. *Barutum.* Ville du Cercle de Franconie, en Allemagne. Elle eſt ſituée dans le Marquiſat de Culembach, à cinq lieuës de la ville de ce nom, vers l'orient meridional, entre de hautes montagnes, & de grandes forêts Cette ville eſt aſſez jolie, & elle eſt le ſejour ordinaire des Marquis de Brandebourg Barheit.

BARKLEY. *Barclaium.* Bourg du Comté de Gloceſtre, en Angleterre. Il eſt ſur le bord occidental de la Saverne, entre la ville de Glocestre, & celle de Briſtol, à cinq lieuës de l'une & de l'autre.

BARI. *Barum, Barium, Bario, Baretum.* Ville capitale de la Terre de Bari, Province du Royaume de Naples. Elle eſt ſituée dans un terroir extremement fertile, ſur le golfe de Veniſe, où elle a un bon port, entre la ville de Trani & celle de Polignano, environ à ſept lieuës de l'une & de l'autre. Bari eſt une ville fort ancienne, jolie, bien peuplée, marchande, & fortifiée. Elle a titre de Duché, & d'Archévêché, dont Bitunto, Malfetta, Giovenazzo, Ruvo, Converſano, Monervino, Pulignano, Lavello, & Bitetti ſont les ſuffragans. Au reſte, les Rois des deux Sicilles, c'eſt à dire de Sicile & de Naples, étoient autrefois couronnez en cette ville, & on y garde encore les ornemens Royaux.

BARI, la Terre de Bari. *Ager Barianus, Baritanus, Barenſis, Barienſis.* Province du

Royaume de Naples, en Italie. Elle eſt bornée au nort par le golfe de Veniſe, au levant par la Terre d'Otrante, qui la confine auſſi vers le midi, avec la Baſilicate, & elle a la Capitanate au couchant. La Terre de Bari peut avoir vingt & quatre ou vingt cinq lieuës de côtes; mais elle n'en a que huit ou neuf dans ſa plus grande largeur, qui ſe trouve beaucoup retrécie vers le levant. On n'y voit point de riviere conſiderable, à la reſerve de l'Offanto, qui la ſepare de la Capitanate. L'air y eſt fort temperé, & le terroir fertile en blé, en ſaffran, & en toute ſorte de fruits: mais elle nourrit une grande quantité de ſerpents, & auſſi de Tarentoles, qui ſont une eſpece d'araignée venimeuſe de la morſure, de laquelle on ne guerit qu'en danſant au ſon des inſtruments de Muſique. Les principales villes de cette Province, qui eſt une partie de l'ancienne *Apouille Peucetiene* ſont, Bari capitale, Trani, Andria, Ruvo, Bitonto, Converſano, Monopoli, Polignano, & Malfetta, dont les deux premieres ſont Archiépiſcopales, & les autres Epiſcopales.

BARJOLS. *Barjolium.* Bonne petite ville de la Provence, en France. Elle eſt ſituée à la ſource de la riviere d'Argens, environ à neuf lieuës de la ville de Toulon, du côté du nort. Barjols a une Viguerie, mais de fort peu d'étenduë.

BARJAMON. voyez *Bargemon.*

BARILLANA. voyez *Serpens*, l'Ile des Serpens.

BARIQUICEMETO. *Bariquicemeta.* Païs de la Terre Ferme, en l'Amerique Meridionale. Il eſt dans la partie meridionale du Gouvernement de Venezuola, le long de la riviere de Bariquicemeto, qu'on nomme auſſi Baria, ou Rio de S. Pietro, qui va ſe décharger dans l'Orenoque conjointement avec le Pato, aux confins de la Nouvelle Andalouſie.

BARLASINA. *Barlaſina.* Village du Duché de Milan, en Italie. Il eſt ſur la riviere de Seveſe, entre la ville de Milan, & celle de Como, à quatre ou cinq lieuës de l'une & de l'autre. On croit qu'il eſt le bourg de l'Inſubrie que Ptolemée apelle *Bretina.*

BARLE-DUC. voyez *Bar-le-Duc.*

BARLENGA. *Barlenga*, anciennement *Londobris*, *Erythia.* Petite Ile du Portugal, ſituée vers la côte de l'Eſtramadure, vis à vis de la ville de Santarein. Cette Ile en a pluſieurs autres moindres au ſeptentrion, qu'on apelle de ſon nom les Iles de *Barlenga*, entr'autres la *Barlengote*, où il n'y a rien de remarquable qu'une tour, qu'on a pris la peine d'y faire bâtir aparemment pour la defendre contre les Pirates.

BARLENGOTA. voyez *Barlenga.*

BARLENGA. voyez *Berlanga.*

BARLETTA. *Barulum*, *Barolum.* Petite ville du Royaume de Naples, ſituée dans la Terre de Bari, entre la ville de Trani & l'embouchcure de la riviere d'Offanto. Barletta eſt ſur le golfe de Veniſe, où elle a un bon havre. Elle eſt le ſiege de l'Evêque titulaire de Nazareth.

BARLOVENTO, les Iles de Barlovento. *Inſula ad Ventum.* Partie ſeptentrionale des Iles Antilles, ſituées dans la mer de nort en Amerique. On les apelle *îles de Barlovento*, parce qu'elles ſont expoſées au vent; en voici les principales, qui ſe ſuivent dans cet ordre en deſcendant du ſeptentrion au midi. Anguila, S. Martin, S. Barthelemi, S. Euſtache, S. Chriſtophle, Nieves, ou l'Ile de Neiges, Barbade, Antigoa, Montſerrat, la Guadaloupe, la Deſiderade, la Marigalante, la Dominique, la Martinique, S. Lucie, ou S. Alouzie, S. Vincent, la Barboude, ou Barbade, Bequia, Grenadille, Grenade, Tabago. Touchant l'air, la fertilité, & les poſſeſſeurs de ces Iles voyez ſur *Antilles.*

BARMACH. *Barmacha.* Fameuſe montagne du Servan, Province du Royaume de Perſe. Elle eſt ſur la côte de la mer Caſpienne, & a une hauteur extraordinaire. Elle pouſſe du haut de ſon ſommet une roche, qui s'éleve en forme de doigt, ce qui luy a fait donner le nom de Barmach, qui ſignifie un *doigt.* On voit ſur la croupe de cette montagne les reſtes de pluſieurs forteresſes. Les Perſes croyent que ces forts furent conſtruits par l'ordre d'Alexandre le Grand, & demolis par celuy de Tamerlan. On conjecture qu'ils pourroient être les fortifications que les Anciens apelloient *Porta Caſpia.*

BARNAGAS, le Royaume de Barnagas. *Barnagaſſia.* Province de l'Abiſſinie, en Afrique. Elle eſt bornée au nort, & au couchant par la Nubie, & par l'Ile de Gueguere. Elle a au midi le Royaume de Tigre, dont quelques uns diſent qu'elle eſt la partie Septentrionale; la côte d'Abex la confine au levant. Autrefois toute cette côte y étoit compriſe, & c'eſt pour cette raiſon qu'on l'apella Barnagas, c'eſt à dire le *Royaume de la mer.* Aujourd'huy le Turc poſſede la côte d'Abex, & on aſſeure que le Gouverneur de Barnagas eſt obligé de luy payer annuellement un tribut de mille onces d'or, pour n'en être pas troublé. On met dans ce païs les Contrées de Canfila, & de Dafila vers le levant, & celle de Cire vers le couchant. Barua en eſt la ville

ville capitale, & la ſeule qui ſoit un peu conſidérable.

BARNEVELDT EYLAND, c'eſt à dire, l'Iſle de Barneveld. *Barneventi Inſula.* C'eſt une Iſle de l'Amerique Meridionale. Elle eſt dans un petit golfe de la mer Magellanique, vers la côte de la Terre de feu. Elle eſt petite, & apartient aux Hollandois, qui la decouvrirent l'an 1616.

BARNEVELDT SCHANS, c'eſt à dire le Fort de Barneveldt. *Barneveldi Arx.* C'eſt le nom d'un fort que les Hollandois ont conſtruit dans l'Iſle de Bachian, qui eſt dans l'Archipel des Moluques en Aſie.

BARNSTABLE. *Barnaſtapula.* Bourg du Comté de Devon, en Angleterre. Ce lieu, qui a ſéance & voix dans le Parlement d'Angleterre, eſt ſitué ſur la riviere de Taw, à trois lieuës de ſon emboucheure dans le Canal de Briſtol, où il a un bon havre.

BAROA. voyez *Barua.*

BAROCHE. *Baroca.* Ville du Mogoliſtan, en Aſie. Elle eſt dans le Royaume de Guzarate, ſur l'emboucheure de la riviere de ce nom, dans le golfe de Cambaye, entre la ville de Cambaye, & celle de Surate. Cette ville, qui a donné le nom aux perles Baroches, eſt conſiderable par une mine d'Agathes, qu'il y a dans ſon terroir, par la qualité des eaux de ſa riviere, qui qui blanchiſſent parfaitement bien les toiles, qu'on y aporte de tout le Mogoliſtan, & par ſon grand commerce, que les Hollandois, qui y ont un beau logement, font beaucoup valoir. Au reſte, quelques Geographes mettent à Baroche la *Barygaſa*, ou *Barigaſa* des Anciens, laquelle d'autres placent à Baçaim.

BAROIS. voyez *Bar*, Duché.

BARONIES. voyez *Buis*, le Bailliage du Buis.

BARONIWAR. voyez *Baranywar.*

BARONY. voyez *Kendal.*

BARRA, BARRAY. *Barra.* C'eſt une des Iſles Weſternes, qui ſont dans l'Ocean Caledonien, vers la côte occidentale de l'Ecoſſe. Celle-cy eſt au midi de celle de Wyſt, à la diſtance de deux lieuës; elle n'en a pas davantage de long, & d'une de large. Elle eſt aſſez fertile en blé, mais le principal revenu de ſes habitans vient de la pêche de la Moruë, dont on prend une fort grande quantité autour de ſes côtes. Kilbarra, & Borg en ſont les lieux principaux.

BARRAAB. voyez *Arabie Pierreuſe.*

BARRAARN. voyez *Suez.*

BARRABOA. voyez *Braua.*

BARRACONDA. *Barraconda.* Ville de la Nigritie. Elle eſt entre les branches du Niger, ſur celle qu'on apelle Gambea, & dans le Royaume du même nom, vis à vis de la ville de Caſan.

BARRANCAS BLANCAS. voyez *Saint George*, cap.

BARRAUX, le fort de Barraux. *Barrana Arx.* Bonne Fortereſſe du Dauphiné. Elle eſt ſur la riviere d'Iſere, aux confins de la Savoye, entre la ville de Grenoble & celle de Chambery, environ à huit lieuës de la premiere, à trois de la derniere, & à deux de Montmelian. Les Ducs de Savoye firent conſtruire cette Fortereſſe environ l'an 1594. mais elle fût à peine achevée, que le Conêtable de Leſdiguieres, Gouverneur du Dauphiné, s'en rendit le maître, pretendant qu'elle étoit conſtruite ſur les terres de la France, qui l'a toûjours poſſedée depuis ce tems-là.

BARREME. *Barrema.* Bourg de France, ſitué dans la Haute Provence, ſur la riviere d'Aſſe, entre la ville de Senez, & celle de Digne. Ce bourg donne ſon nom à une Vallée de quatre ou cinq lieuës de long, & d'environ deux de large, dans laquelle il ſe trouve.

BARRIANO. *Barra, Barrianum.* Bourg du Bergamaſch, Province de l'Etat de Veniſe, en Italie. Ce lieu eſt ſur la frontiere du Milanois, à trois lieuës de la ville de Creme, du côté du nort.

BARROIS. voyez *Bar*, Duché.

BARROW. *Barrous.* Riviere de la Lagenie, en Irlande. Elle arrouſe les villes de Caterlagh, Laghlyn, Roſſe, & peu aprés elle va ſe decharger avec la Sheire dans le golfe de Waterford.

BARRUT ou BARHUT. *Barrutum, Barbutum.* Bonne petite ville du Royaume de Boheme. Elle eſt ſituée dans la Baſſe Luſace, ſur la riviere de Golla, aux confins de la Moyenne Marche de Brandebourg, entre la ville de Brandebourg, & celle de Cotbus, à onze ou douze lieuës de l'une & de l'autre.

BARS. *Barſa.* Ville de la Haute Hongrie. Elle eſt ſituée ſur la riviere de Gran, dans le Comté de Bars, dont elle eſt la capitale, environ à trois lieuës de Lewenez, & à huit de Gran. Au reſte, on croit que Bars eſt l'ancienne *Uſcenum*, ville des Jazyges Metanaſtes.

BARS, le Comté de Bars. *Barſenſis Comitatus.* Province de la Haute Hongrie. Elle s'étend le long des deux bords de la riviere de Gran, & le long du ſeptentrional du Danube. Elle a au nort le Comté de Turocz, au couchant ceux de Nitria & de Komore, au midi ceux de Javarin & de Gran, & elle eſt bornée au levant par ceux de Novigrad, de Sag, & de Biſtrictz. Outre

la ville de Bars, qui en eſt la capitale, on y remarque encore celles de Lewenez, de Carpen, & de Schemnitz.

BARSELONE. *Barcino.* Bourg ou petite ville de France. Ce lieu eſt ſitué dans l'Armagnac, en Gaſcogne, ſur la frontiere de la Gaſcogne Propre & ſur la riviere d'Adour, à une lieuë au deſſus de la ville d'Ayre.

BARSELONE. voyez *Barcelone* & *Barcelonette.*

BARSOD. voyez *Barzod.*

BARTEN. *Bartonia.* Petite ville de la Pruſſe Ducale. Elle eſt dans le païs de Bartenland, auquel elle a donné le nom, entre la petite ville de Gerdawen, & celle de Raſtenbourg, à trois lieuës de l'une & de l'autre.

BARTENLAND, c'eſt a dire, le païs de Barten. *Bartonia.* Province de la Pruſſe Ducale. Elle eſt bornée par la Natangie, la Warmie, la Galindie, la Gudavie & la Nadravie. Les principaux lieux de ce païs ſont Barten, Allerbourg, Schipenpel, Joansbourg, Angerbourg, & Bartenſtein.

BARTENSTEIN. *Bartenſteinum.* Petite ville ſituée dans le Bartenland, en la Pruſſe Ducale, ſur la riviere d'Alla, à quatre lieuës au deſſous d'Heilsperg, & à trois au deſſus de Schippenpel.

BARTKE. *Bardia,* Riviere de la Pomeranie Royale, en Allemagne. Elle prend ſa ſource dans deux ou trois lacs, qui ſont prés de la ville de Stralſunde, dans le Duché de Bardt, & ſe va decharger dans un petit golfe de la mer Baltique, ſur lequel la ville de Bardt eſt ſituée.

BARTON. *Bartonium.* Bourg ou petite ville d'Angleterre. Ce lieu eſt ſitué ſur l'embouchcure de l'Humbre, dans le Comté de Lincoln, à neuf lieuës de la ville de de nom, du côté du nort.

BARVA. *Barva.* Ville de l'Abiſſinie, en Afrique. Elle eſt capitale du Royaume de Barnagas, & ſituée à la ſource de la riviere de Marabo, ſur les confins de la côte d'Abex, & à vingt lieuës de la ville d'Ercoco, du côté du couchant.

BARUT. voyez *Beryte.*

BARWICK. *Berwicum, Borcovicum.* Ville du Comté de Northumberland, dans l'Angleterre Septentrionale. Elle eſt à l'embouchcure de la riviere de Twede, & aux confins de l'Ecoſſe, dont elle a dependu juſqu'au tems d'Edouard IV. qui la prit aux Ecoſſois. Barwick eſt une grande ville, belle, bien peuplée, & forte. Elle eſt defenduë par un château, qui eſt une des meilleures places d'Angleterre. Elle a ſeance & voix dans le Parlement d'Angleterre, & on luy donne le titre de Duché, dont le fils naturel du Roy Jaques II. porte maintenant le nom. Barwick, au reſte, eſt l'ancienne *Tueſis* ville des Ottadiniens.

BARZETO & BARCET. *Barcetum.* Bourg de l'Italie, ſitué dans le Parmeſan, prés de la riviere de Taro, entre les montagnes de l'Appennin, environ à huit lieuës de Parme, vers le midi occidental. Il y avoit autrefois à Barzeto un celebre Monaſtere, fondé par un Roy des Lombards.

BARZOD. *Barſodia, Borſania.* Ville de la Haute Hongrie. Elle eſt dans le Comté de Barzod, ſur la riviere d'Hernath, entre la ville de Caſſaw ou Caſſovie, & celle d'Agria.

BARZOD, le Comté de Barzod. *Barzodienſis & Borſanienſis Comitatus.* Petite Province de la Haute Hongrie. Elle eſt bornée au nort par les Comtés de Semblin & de Toma, au couchant par ceux de Gomor & de Sag, elle a celuy d'Hewecz au midi, & celuy de Chege au levant. Ce Comté eſt baigné par la Teyſe, le Bedrog, & l'Hernath. Ses villes principales, ſont Barzod, Agria, Anoth, & Tokay.

BAS. *Baſi.* Bourg d'Eſpagne, ſitué en Catalogne, dans les Pyrenées. Ce lieu a titre de Vicomté, & il a eu autrefois un Evêché ſuffragant de Tarragone.

BAS, l'Ile de Bas. *Baſa, Barſa.* Petite Ile de la mer de Bretagne, ſituée ſur la côte ſeptentrionale de la petite Bretagne, vis à vis de la ville de S. Pol de Leon. Il y avoit anciennement dans cette Ile une petite ville, qui portoit ſon nom, & un Monaſtere celebre : mais les anciens ruïnerent l'une & l'autre.

BAS, autre Ile. voyez *Baſs.*

BASAN. *Baſan.* C'étoit anciennement un Royaume de la Judée, en Aſie. Il étoit entre le Jourdain, la mer de Galilée, le Royaume de Galaad, & les montagnes d'Hermon, ou de Seir, & du Liban. Ce païs eſt renommé dans l'hiſtoire Sainte à cauſe de ſa grande fertilité. Moyſe le conquit ſur le Roy Og, qui étoit de la fameuſe race des Geants, & il le donna à une partie de la *Tribu de Manaſſe,* dont il porta le nom, & enſuite celuy de *Trachonite.*

BASIENTO. *Baſentinus Fluvius.* Riviere du Royaume de Naples. Elle prend ſa ſource prés de la ville de Potenza, dans la Baſilicate, traverſe toute cette Province du couchant au levant, baigne le bourg de Bernarda, & enſuite celuy de Baſiento, dont il prend le nom, & il ſe decharge

e dans le golfe de Tarente. Baudrand dans ſon ictionaire le nomme *Valento*.

BASILICA. *Baſilica*, anciennement *Sicyon*. l'étoit autrefois une ville conſiderable du Pelo-nneſe, capitale de la Sicyonie, elle eſt mainte-nant ruinée; il n'y reſte que cinq ou ſix maiſons vec une Egliſe, de laquelle elle a pris le nom e Baſilica, qu'elle porte aujourd'huy. Ces reſtes ſe trouvent dans la Sacanie, en Morée, ſur une ontagne, auprés du golfe de Lepante, à qua-re lieuës de la ville de Corinthe, vers le couchant.

BASILICATE. *Baſilicata*. Province du Ro-aume de Naples. Elle eſt bornée au nort par la Terre d'Otranto, celle de Bari, & la Capitana-a; au couchant par la Principauté Ulterieure, par a Citerieure, & par une petite partie de la mer Toſcane; elle a la Calabre au midi, & e golfe de Tarente au levant. Elle peut voir vingt-deux lieuës du nort au ſud, & dix-uit du couchant au levant. Cette Province con-ient la plus grande partie de l'ancienne *Lucanie*. Elle eſt arrouſée de pluſieurs rivieres, dont les principales ſont le Brandano, le Baſiento, l'Agri, & le Sino: mais comme elle eſt preſque toute occupée par les montagnes de l'Apennin, elle n'eſt ni fort peuplée, ni fort fertile. Elle produit pourtant aſſez pour l'entretien de ſes habitans, il y croît même du cotton. Ses villes principales ſont Cirenza ou Acerenza capitale, Melfi, Turſi, Rapolla, Muro, Lavello, Tricarico, Mon-te Peloſo, & Venoſa, qui ſont toutes Epiſcopales.

BASILIPOTAMOS, VASILIPOTAMO, & IRIS. *Baſilipotamus*, *Iris*. Grande Riviere de la Morée. Elle coule dans la Zaconie, ou le Païs des Mainotes, baigne Miſitra ou Lacedemone, & Vardonia, & ſe va decharger dans le golfe de Colochine. Les Anciens luy ont donné les noms d'*Himerus* de *Marathon*, & d'*Eurotas*.

BASILISSA. voyez *Argentaro*, monte.

BASILINPHA. *Nymphæus*, *Nymphius*. Ri-viere du Diarbeck, Province de la Turquie en Aſie. Elle ſe decharge dans le Tigre, entre la ville de Moſul, & celle de Tekrit, ou Tokrit.

BASILUZZO, *Baſiluſſa*, *Herculis Inſula*. Ile de la mer Toſcane. Cette Ile eſt une de celles de Lipari, elle n'a pas davantage de deux miles de circuit, & elle eſt inhabitée.

BASILIGOROD, WASILIGOROD. *Baſilo-polis*, *Vaſiligroda*. Ville de la Moſcovie. Elle eſt ſituée ſur le Wolga, au confluent de la Sura, dans le Duché de Niſinovogorod, environ à trente cinq lieuës de la ville de ce nom, du côté du levant. Baſilogorod porte le nom du Czar Jean Baſile, qui en a été le fondateur.

BASIRI. *Baſirius Fluvius*. Riviere de la Perſe. Elle coule dans la Province de Kirman, a-rouſe la ville de ce nom, & celle de Baſſiri, ſe-lon les petites cartes de Sanſon, & ſe décharge dans le golfe d'Ormus. On croît qu'elle eſt le *Saganus* des Anciens.

BAKRON, PASCATIR, & PASCHARTI. *Baskiria*, *Paſcatiria*, *Paſchartiria*. Province de la Tartarie Moſcovite. Sanſon, dans ſa grande Carte de la Moſcovie, la place entre le Royau-me de Caſan au couchant, celuy de Bolgar, & les Kalmuki Buchar au midi, & la Siberie au levant & au nort. Il n'y met point d'autre lieu que la ville de Paſcatir. Mr. Witſen, dans ſa nou-velle carte des parties ſeptentrionales de l'Europe & de l'Aſie, la repreſente autrement, il luy don-ne au delà d'onze degrés du couchant au levant, au lieu que Sanſon ne luy en don-ne guere au delà de ſix ou ſept. Cette nouvelle carte borne le Bakron au levant par les Kalmucs, au midi par la grande Nagaia, au couchant par la riviere de Kam, qui le ſépare des Tartares Sereniſſes, ou Czeremiſſes, & au nort par le Per-mia Welcki, & par une partie de la Siberie. Il y met les ſources du Jaick, du Tobols, du Kun-gur & quelques autres, & les petites villes de Bir, Oſa, Uſinskoy, Niſne Uſolia, Perecop, ou Vergno Uſolia, Kungur, Kamaſſina, Wer-china & Koſakſe Stadt, autrefois Sbakaiskich. Il y a bien d'aparence que les Moſcovites, qui ont pouſſé ſi avant leurs colonies dans la Grande Tartarie, comme on le voit dans cette carte, & dans les relations modernes, n'auront pas laiſſé ce païs auſſi deſert, qu'il eſt repreſenté dans nos cartes ordinaires.

BASLE. *Baſilea*. Ville de la Suiſſe, capitale du Canton qui porte ſon nom. Elle eſt ſituée aux confins de l'Alſace, & du Brigaw, ſur le Rhin, qui la partage en grande & petite Baſle jointes par un pont. La grande Baſle eſt du côté de l'occident, & s'éleve en forme d'Am-phitheatre ſur une petite colline; l'autre eſt au levant de la riviere, dans une fort belle plaine. Cette ville eſt la plus conſiderable de toute la Suiſſe, elle eſt grande, propre, & belle; ſon E-gliſe Cathedrale eſt fort magnifique, de même que ſa maiſon de ville, où l'on voit un tableau incomparable, qui repreſente la paſſion de nôtre Seigneur. On voit auſſi, dans l'ancien cloître des Dominiquains, l'hiſtoire des morts repreſen-tée par pluſieurs peintures fort ingenieuſes. Le commerce & les lettres fleuriſſent à Baſle. Son Univerſité eſt principalement celebre pour la lit-terature Hebraique, en laquelle les Buxtorfes ont excel-

excellé. Le fameux Eraſme de Roterdan y a enſeigné, & on y voit encore un College, qui porte ſon nom, & dans lequel on entretient pluſieurs Etudiants. Bâle a été une ville Epiſcopale, ſuffragante de Beſançon, mais ayant reçeu la reformation, ſon Evêque ſe retira à Porentru, où il fait encore ſa reſidence. Elle a été ville Imperiale, & en cette qualité, dependante de l'Empire, depuis le douziéme ſiecle juſqu'en l'an 1648. que par la paix de Munſter, elle fût declarée entierement libre, & independante de l'Empire. On a tenu divers conciles à Bâle, mais le plus celebre eſt celuy de l'an 1431. qui pretendant avoir un' authorité ſuperieure à celle des Papes, continua ſes ſeances malgré Eugene IV. qu'il depoſa du Pontificat, éliſant en ſa place Amedée VIII. Duc de Savoye, qui prit le nom de Fœlix V. C'eſt auſſi dans ce concile que fût faite la *Pragmatique Sanction*, laquelle le Clergé de France reçeut dans une Aſſemblée generale tenuë à Bourges l'an 1438. en preſence du Roy Charles VII. Au reſte, Bale qui étoit nommée autrefois *Arialbinum*, & *Artalbinum*, & qui s'eſt acruë des ruïnes d'*Auguſta Rauracorum*, eſt gouvernée par deux Conſeils, le Grand, en qui reſide la Souveraineté, eſt compoſé de 244. Bourgeois; & le Petit de 64. Conſeilliers, partagez en deux corps, dont chaqu'un adminiſtre les affaires pendant une année alternativement.

BASLE, le Canton de Baſle. *Baſilienſis Pagus.* C'eſt une des treize Republique des Suiſſes. Elle eſt une des plus puiſſantes, quoy qu'elle ne tienne que le ſouviéme rang dans les aſſemblées; parce qu'elle n'entra dans la confederation, qu'aprés les huit premiers Cantons l'an 1501. Ce Canton eſt borné à l'occident par le Sundgaw, & par le Canton de Soleurre, qui le confine auſſi du côté du midi; il a les villes Foreſtieres au couchant, & le Brigaw au nort. Il n'a pas davantage de ſept à huit lieuës de longueur, & de quatre de largeur; mais le terroir en eſt fort beau, ce n'eſt que collines chargées de vignes, vallons, & campagnes fertiles en grains, en fruits, & en pâturages. Ses forêts luy fourniſſent quantité de gibier, & le Rhin des Saumons, & d'autre poiſſon. On en diviſe le plat païs en cinq Bailliages, qui ſont *Franſperg*, *Wallembourg*, *Hombourg*, *Munchenſtein* & *Ramſtein*. Bâle, dont les Bourgeois ſeuls ont part au Gouvernement de la Republique, y envoye des Baillifs, qui ſont en même tems les Gouverneurs, & les Juges de leurs Bailliages. Tout ce païs eſt reformé depuis 1529. Bâle en eſt la ville capitale, les autres lieux principaux ſont, Leichſtal, Siſſac, & Wallembourg.

BASLE, l'Evêché de Baſle. *Baſilienſis Epiſcopatus.* Petit Païs de la Suiſſe, borné au levant & au midi par le reſte de la Suiſſe, au nort par le Sundgaw, & au couchant par la Franche Comté. Il peut avoir quinze lieuës de long, & cinq de large; il eſt tout couvert de hautes montagnes, qui fourniſſent de bons pâturages. Ses collines & ſes vallées ſont fertiles en grains, ſes habitans ſont en partie Catholiques Romains, & en partie Reformez. L'Evêque titulaire de Bâle en eſt le Souverain, il eſt Prince de l'Empire, Allié des Suiſſes, & il fait ſa reſidence à Porentru; capitale de ſon Etat; outre laquelle on y diſtingue encore Delmont, Franquemont, S. Urſane, & Bonneville.

BASQUES, les Baſques, ou le Païs des Baſques. *Vaſcitania*, *Vaſcorum Regio.* Païs de France, ſitué dans la Gaſcogne. Il eſt borné au couchant par la mer de Biſcaye, au nort par les Landes, & le Bearn, qui le confine auſſi du côté du levant. Il a au midi les monts Pyrennées, qui le ſeparent de la Haute Navarre, & la riviere de Bidaſſe, qui le ſepare de la Biſcaye. Quelques uns nomment ce païs la *Biſcaye Françoiſe*. Il peut avoir environ vingt lieuës de longueur, & huit dans ſa plus grande largeur, & il comprend trois petites Contrées, la *Terre de Labourt* la *Baſſe Navarre*, & le *païs de Soule*. Ses villes principales ſont Bayone dans la premiere Contrée, S. Jean de Pié de Port dans la ſeconde, & Mauleon dans la derniere. Les Baſques paſſent pour adroits, intelligens dans le commerce, & fideles. Ils ont une langue, qui n'eſt connuë que dans leur païs, & dans la Biſcaye, & on leur doit l'invention des petits tambours qui portent leur nom.

BASRA. *Baſra.* Ville du Royaume de Fez, en Barbarie. Cette ville eſt ſituée dans la Province d'Habata, ſur les confins de celle d'Aſgara, environ à dix lieuës de la ville de Sala, vers le levant.

BASS. *Baſſa.* Ile d'Ecoſſe, ſituée dans le golfe d'Edimbourg, au midi de l'Ile de May, & fort prés de la ville de Nort Berwick, qui eſt ſur la côte de la Louthiane. L'Ile de Baſs eſt fort petite, & elle n'eſt conſiderable, que par un fort qu'elle a, ſitué ſur le ſommet d'un rocher inacceſſible, & qu'on ne peut forcer que par la faim. La garniſon du Roy Jacques II. s'y eſt maintenuë pluſieurs années contre les Ecoſſois, par le ſecours des François, qui lui portoient des proviſions; mais enfin la faim l'a obligée à la rendre.

BASSAC. *Baſſacum.* Abbaye de France, ſituée

située dans la Saintonge, sur la Charente, fort prés de la petite ville de Jarnac.

BASSANO. *Bassanum.* Petite ville de la Marche Trevisane, Province de l'Etat de Venise, en Italie. Bassano, capitale du petit Païs de Bassanez, est sur la riviere de Brenta, à la frontiere du Vicentin, entre Vicenze & Feltri, à quatre lieuës de la premiere & à six de la derniere. Les Carrares, autrefois Seigneurs de Padouë étoient originaires de Bassano.

BASSANO & BASSANELLO. *Bassanum.* Bourg de l'Etat de l'Egliſe, en Italie. Ce lieu eſt ſitué dans le Patrimoine de S. Pierre, ſur une colline, à une lieuë du Tibre, & de la ville d'Orta, du côté du couchant. P. Cornelius Dolabella Conſul Romain défit prés de ce lieu les Toſcans & les Boiens.

BASSASIOUCH. voyez *Imerete.*

BASSE'E. *Baſſea.* Petite ville des Païs-Bas Catholiques. Elle eſt ſur la Dulle, dans la Flandre, aux confins de l'Artois, & à quatre lieuës de Lille. Ayant été pluſieurs fois priſe & repriſe par les François, & par les Eſpagnols, elle a été enfin cedée aux premiers par la paix d'Aix la Chapelle l'an 1668.

BASSENTO. *Caſuentum, Baſentium.* Riviere de la Calabre Citerieure. Elle baigne Colenze, & ſe joint au Crate incontinent aprés. On aſſeure que le celebre Alaric, Roy des Goths, fût enterré dans le courant de cette riviere.

BASSES ou BAXOS. *Syrtis.* C'eſt le nom que l'on donne aux éceüils, ou plages de la mer, auſquelles il y a des bancs de ſable, ou des rocher à fleur d'eau. Il y a les Baſſes de la Juifve, de Barbarie, de S. Lazare, &c. qu'il faut chercher dans l'ordre de leur nom particulier.

BASSIGNANO, & BASSIGNI. *Baſſiniacus Ager, Baſiniacum.* C'eſt un Païs de France duquel on ne ſçait plus les limites. Une partie de ce païs, renfermée entre les ſources de la Saone, & de la Meure, eſt un des quatre Bailliages du Duché de Bar, les lieux principaux qu'on y voit ſont Châtillon ſur Saone, la Marche, & Gondrecourt, le reſte du Baſſigny occupoit une partie de la Champagne vers les ſources de la Marne & de la Meuſe. Chaumont, qu'on apelle encore aujourd'huy *Chaumont en Baſſigni*, Bar ſur Aube, Langres, Montigny le Roy, Nogent le Roy, Andelot, & quelques autres lieux moins conſiderables y étoient compris.

BASSORA. voyez *Baſera.*

BASTENACH. voyez *Baſtoigne.*

BASTA. voyez *Vaſte.*

BASTIA. *Baſtia, Baſtita.* Ville capitale de l'Iſle de Corſe. Elle eſt ſur la côte orientale, où elle a un bon port, à ſept lieuës du Capo Corſo, du côté du midi. Elle a une bonne Citadelle. Le Gouverneur de l'Iſle pour les Genois y fait ſa reſidence, & auſſi l'Evêque de Mariana Diſtructa. Les habitans de Baſtia paſſent pour bons matelots, & pour grands pirates. Au reſte, on croit que Baſtia eſt l'ancienne *Mantinum*, apellée autrement *Mantinorum oppidum.*

BASTIA. *Baſtia.* Petite ville, ou bon bourg de l'Italie. Ce lieu eſt ſitué ſur une petite Iſle, que forme le Panaro, dans le Duché de Modene, à quatre lieuës au deſſous de la ville de Modene.

BASTIA. *Baſtia.* Petite ville de la Turquie en Europe. Elle eſt dans l'Epire, vis à vis de l'Iſle de Corfou, entre la ville de Butrinto, & celle de Perga, à quatre lieuës de la derniere, & un peu davantage de l'autre.

BASTIE. *Baſtia.* Village de la Savoye, qu'on place au ſeptentrion de Grenoble, vers la Tarentaiſe. On pretend qu'il eſt la ville de la Gaule Narbonoiſe qu'on apelloit autrefois *Obilunnum.*

BASTILICA. *Baſtilica.* Bourg de l'Iſle de Corſe, ſitué à l'orient ſeptentrional de la ville d'Adjazzo, entre celles de Corſe, & de Caſa di S. Pietro. Quelques Geographes mettent à Baſtilica la petite ville, nommée anciennement *Tarabinorum vicus*, que d'autres placent à *Vico*, Bourg ſituée ſur le Limone, prés de ſon embouchcure, & d'autres encore à *Carabeni*, village de la même Contrée.

BASTILLE, *Baſtillia.* Château de la ville de Paris. On dit qu'il a été fondé par le Roy Charles V. l'an 1369. & que Hugues Abriot, prevôt des Marchans, qui en donna le deſſein, y fût enfermé le premier, pour crime de Religion. Il a été environné de foſſés & de Baſtions l'an 1234. & il eſt fort connu; parce qu'il eſt la priſon ordinaire des criminels d'Etat.

BASTOIGNE & BASTENAC. *Baſtonia, Baſtonacum, Belſonancum.* Ville des Païs-Bas, ſituée vers le milieu du Duché de Luxembourg, à huit lieuës de la ville de ce nom. Baſtoigne eſt une ville forte, ſi bien bâtie, & ſi jolie, qu'on l'apelle *Paris en Ardennes.*

BASTON. voyez *Boſton* & *Baton.*

BAS-VILLE. *Baſſeville.* Ville des François, conſtruite depuis peu ſur la côte orientale, de la Martinique, une des Antilles, prés du Fort Royal. Elle a un grand & bon port.

BASURURE. *Baſſurura.* Riviere de l'Ame-

rique Meridionale. Elle coule dans le païs de l'Amazone, & ſe décharge dans la riviere de ce nom, du côté du ſeptentrion, au couchant de la riviere de Negro.

BATAVIA & JACATRA. *Jacatra*, *Batavia*. Ville des Indes Orientales, ſituée ſur la côte ſeptentrionale de l'Ile de Java, à dix-huit lieuës de la ville de Bantam, & du détroit de la Sonde, du côté du levant. Batavia a été bâtie ſur les ruïnes de *Jacatra*, dont elle porte encore le nom. Les Hollandois, qui l'ont bâtie, n'ont rien oublié pour en faire une belle ville. Ses ruës ſont toutes tirées au cordeau, quelques unes ont de beaux canaux chargez le long des deux bords des arbres du païs, qui conſervent leur verdure en tout tems. Les maiſons en ſont belles, & fort propres, les avenuës de la ville repondent à la beauté du dedans, ſes chemins ſont bordés d'arbres, & on ne voit de chaque côté que maiſons de plaiſance, & jardins bien entretenus. Batavie, qui eſt forte, grande, & bien peuplée de Chinois, de Maures, de Malays & d'Européens, a un tres bon port. Elle eſt la capitale de tous les païs que les Hollandois poſſedent dans les Indes Orientales, & le centre de tout le commerce qu'ils y font. Le General de la Compagnie des Indes Orientales y fait ſa reſidence, de même que le Conſeil general, qui regle toutes les affaires d'Etat, & le Parlement, qui adminiſtre la Juſtice en dernier reſſort. Les Hollandois ont encore, à une demi lieuë de cette ville, un bon fort, nommé *Jacatra* dans lequel ils entretiennent toûjours une nombreuſe garniſon.

BATAVIA. *Batavia*. Riviere de la Terre Auſtrale. Elle coule dans le Païs de Carpentaria, & les Hollandois, qui l'ont decouverte, luy ont donné le nom quelle porte.

BATAVES. *Batavi*. Anciens peuples de la Baſſe Allemagne, originaires des anciens Cattes, qui ſont les Heſſiens d'aujourd'huy. Les Bataves ſont renommez pour leur valeur dans les écrits des Anciens. Ils occupoient tout le païs qui eſt entre le vieux Rhin & le Wahal, & qu'on nommoit *l'île des Bataves*, où l'on trouve aujourd'huy une partie de la Hollande, de la Seigneurie d'Utrecht, & de la Gueldre Hollandoiſe. Ils s'étendoient encore au delà du Wahal juſques à la Meuſe, dans le païs qu'on nomme aujourd'huy *'t Rijk Nimmegen*, c'eſt à dire le *Royaume de Nimegue*, & dans celuy qu'on nomme, *Maes Wael*. On voit encore dans ce païs des reſtes du nom des anciens Bataves, dans la ville apellée *Batenbourg*, que eſt un abregé de *Batavenbourg* & qui ſignifie le *bourg des Bataves*. Le Betaw, ou Beturwe, dans l'Ile du Rhin, a auſſi conſervé leur nom. Au reſte, ceux qui écrivent en latin donnent encore aujourd'huy à toute la Hollande le nom de *Batavia*, c'eſt à dire, le *païs des Bataves*.

BATENBOURG, c'eſt à dire le Bourg des Bataves. *Batenburgum*, *Arx Batenis*, ou *Batavorum*. Petite ville des Provinces Unies. Elle eſt ſituée dans la Gueldre Hollandoiſe, ſur la Meuſe, à demi lieuë au deſſous de Raveſtein, & à une & demi au deſſous de Grave. Batenbourg eſt capitale d'un petit païs, qui eſt au confluent de la Meuſe, & du Wahal, & qu'on apelle le *Maes-Wael*.

BATAGLIO. voyez *Carapula*.

BATH. voyez *Bathe*.

BATHA. *Batha*. Petite ville du Royaume d'Alger, en Barbarie. Elle eſt dans la Province de Telenſin, ſur la riviere de Mina, environ à vingt-cinq lieuës de la ville d'Oran, du côté du midi. Quelques Geographes prennent Batha pour la ville, qu'on nommoit autrefois *Vaga* & *Vega*, laquelle d'autres placent à *Tegdemet*, village du même Quartier.

BATHA. *Batha*, *Bathia*. Ville de la Baſſe Hongrie. Elle eſt ſituée dans le Comté de Batha, ou ſelon les cartes de Wiſcher dans celuy de Baranywar, ſur le Danube, au confluent de la Sarwizze. On la prend communement pour *Arriana* ou *Antiana* ancienne ville de la Baſſe Pannonie, laquelle pourtant quelques uns mettent à *Zamko*, bourg ſitué ſur la Drave.

BATHA, le Comté de Batha. *Bathenſis Comitatus*. Province de la Haute Hongrie. Elle a le Comté de Peſt au nort, celuy de Zolnock au levant, & celuy de Bodrog au midi, le Danube le ſepare au couchant de la Baſſe Hongrie. Ses villes principales ſont Batha, Bath-Monſter, & Colocz. Au reſte, Baudrand dans ſon Dictionaire étend ce Comté au deçà du Danube, dans la Baſſe Hongrie, & y renferme la ville de Batha, & celle de Bathaſeck.

BATHASECK. *Bathaſeca*. Ville de la Baſſe Hongrie. Wiſcher, dans ſa carte de la Moyenne partie du cours du Danube, place cette ville dans le Comté de Tolna, ſur la Sarwitze, à une lieuë & demi de ſon emboucheure dans le Danube. Mais Baudrand la confond avec Batha ou Batka, la met ſur le Danube, la renferme dans le Comté de Batha, la fait Epiſcopale, ſuffragante de Colocz, & pretend qu'elle eſt la même que *Bathanatii*, ancienne ville de la Baſſe Pannonie.

BATHE & BATH. *Batha*, *Bathia*. Ville de la Haute Hongrie, ſituée dans le Comté de Batha ſur

sur le Danube, entre la ville de Colocz & celle de Bath-Monster.

BATHE & BATH. *Bathonia, Aqua Callida, Aqua Solis, Mons Badonicus.* Ville d'Angleterre, située sur la riviere d'Avon, dans le Comté de Sommersét, sur les confins de celuy de Glocestre, & prés de celuy de Wilt. Bathe est une ville assez grande, & bien bâtie, & elle a un Evêché suffragant de Cantorbery.

BATHMONSTER. *Bathmonasterium.* Petite ville de la Haute Hongrie, située dans le Comté de Batha, sur le Danube, à cinq ou six lieuës au dessous de la ville de Colocz.

BATICALA. *Baticala.* Ville de la Presqu'île de l'Inde deçà le Gange. Elle est entre la ville d'Onor, & celle de Barcelor, sur la côte de Malabar, où elle a un bon port, & elle est capitale d'un petit Royaume, que le Roy d'Onor tient en fief de celuy de Bisnagar.

BATICALO & BATACALO. *Baticalonium, Batacalonium.* Ville de l'Asie, située dans l'Ile de Ceylon, sur un petit golfe de la côte orientale, au midi de Trinquenemale. Baticalo est capitale d'un petit Royaume de même nom, & elle apartient aux Hollandois.

BATIMENA. *Batimena.* Royaume de la Presqu'île de l'Inde deçà le Gange. Il est dans la contrée, qu'on nomme la côte de Malabar, entre le Royaume de Cochin, & les montagnes de Gate. Il est fort petit, & il n'a aucun lieu considerable.

BATKA. voyez *Batha.*

BATOCHINE. voyez *Gilolo*, Ile.

BATON & BUTON. *Batonia Insula.* Ile de l'Ocean Indien. Elle est dans l'Archipel des Moluques à l'orient de celle de Celebes, fort prés de la côte orientale, tournant vers le midi.

BATTA. *Batta.* Province du Royaume de Congo, en Afrique. Cette Province s'étend des deux côtez de la riviere de Berbela. Elle est bornée au nort par la Province de Pango, & par celle de Sondo, au couchant par la Province de Pemba, au midi par le Royaume d'Angola, & le lac d'Aquilunda, & au levant par les Peuples Giaques ou Galles. Il n'y a aucun lieu considerable.

BATUECOS. *Batueci.* Petit peuple d'Espagne, lequel a été inconnu jusqu'au dernier siecle, que le Duc d'Albe le découvrit par hazard. On croit qu'il est le reste des anciens Goths. Il habite dans de fort hautes montagnes du Royaume de Leon, entre le Bourg de Penna di Francia, & la riviere de Tormes. La principale vallée des Batuecos porte le même nom, de même que la riviere qui l'arrouse.

BAVAY. *Bavacum, Bagacum, Baganum.* Ville des Païs-bas, située sur la petite riviere d'Osneau, dans le Comté de Haynaut, environ à quatre lieuës de Mons, & autant de Valenciennes. Bavay est capitale d'une Prevôté, qui porte son nom. Elle est petite, & elle a souvent été ruïnée par les guerres des Païs-bas; mais elle est considerable par son ancienneté, dont son Cirque, son Aqueduc, ses inscriptions, & ses medailles sont des monumens authentiques.

BAUBULA. *Baubula.* Village d'Espagne, situé dans l'Aragon, sur le Xalon, à demi lieuë au dessous de la ville de Calatajud. Baubula est bâtie sur les ruïnes de la ville des anciens Celtiberes, laquelle on nommoit *Bilbilis*, & *Bilbis*, Patrie du celebre Poëte Martial.

BAUCO. *Bovilla.* Bourg de l'Italie, situé dans la Campagne de Rome, prés de la Terre de Labour, entre la petite ville de Sora, & le bourg de Frosinone. Bauco est le lieu celebre, où Milon tua Claudius.

BAUDINO. voyez *Baldino.*

BAUDRAS. voyez *Bagdad.*

BAUGE & BEAUGE. *Balgium.* Petite ville de France, située dans l'Anjou, sur la riviere de Covesnon, à cinq lieuës d'Angers, & à trois de la Fleche. Bauge a été bâtie par les Ducs d'Anjou, & elle a eu un Presidial, qui a été transferé à la Fleche.

BAUGE. *Balgium, Balgiacum.* Petite ville de France, située sur un côteau fertile, & agreable, dans la Bresse, entre Bourg en Bresse, & Mâcon, à une lieuë de cette derniere. Bauge a titre de Marquisat, elle donna autrefois le nom aux Sires de Bauge, qui possederent la Bresse en Souveraineté pendant 400. ans.

BAUGENCY, BAUJENCY. *Balgentiacum, Baugentiacum.* Petite ville de France, située dans l'Orleanois, sur la Loyre, où elle a un pont de pierre. Elle est environ à quatre lieuës au dessous d'Orleans, & à cinq au dessus de Blois. Il y a une Abbaye, & un Siege d'Election.

BAUGERAIS. *Baugezium.* Abbaye de France, située dans la Touraine, à trois lieuës de Châtillon sur l'Indre, du côté du septentrion.

BAVIERE, le Duché & Electorat de Baviere. *Ducatus & Electoratus Bavaria.* Païs d'Allemagne. Il est la plus grande, & la plus considerable partie du Cercle de Baviere. Ses bornes sont, vers le nort le Palatinat de Baviere, la Boheme & le Duché de Neubourg; ce Duché le confine encore au couchant, avec la Souabe, le Tirol au midi, & l'Archévêché de Saltzbourg, avec l'Evêché de Passaw, & l'Aûtriche au levant. Le Duché de Baviere peut avoir environ

quarante lieuës du couchant au levant, & trente cinq du ſud au nort : il eſt arrouſé par un grand nombre de rivieres, dont les principales ſont le Danube, l'Inn, l'Iſer, & le Lech. L'air en eſt temperé, & ſain ; le terroir, quoy que chargé de montagnes, & des bois, ne laiſſe pas de produire quelque peu du vin, quantité du froment, & de bons paturages : il y a auſſi quelques mines. Quoy qu'il en ſoit, il n'eſt pas fort riche, parce qu'il n'a pas beaucoup de commerce. Il n'a la dignité Electorale que depuis le 5. Mars 1623. que l'Empereur Ferdinand II. en inveſtit Maximilien I. Duc de Baviere, aprés en avoir dépouillé Frideric V. Electeur Palatin ; ce qui fût confirmé par la paix de Weſtphalie, où l'on érigea un huitiéme Electorat pour les Palatins du Rhin. Le Duché de Baviere eſt diviſé en deux parties generales, qu'on nomme ſelon leur ſituation ſur le Danube, la *Haute* & la *Baſſe Baviere*. La *Haute Baviere* eſt au couchant, & ne comprend que le Gouvernement de Munich. Ingolſtat, & Munich capitale de tout le Duché, en ſont les villes principales. La *Baſſe Baviere* eſt au levant, & renferme les Gouvernemens de Straubing, Landſchut, & Burckhauſen, qui portent le nom de leurs capitales. Freiſingen, & ſon Evêché, enclavez dans ce Duché, n'en dependent point. Au reſte, les Ducs de Baviere ſont une Branche de la Maiſon Palatine, ils font profeſſion de la Religion Catholique Romaine, & il poſſedent outre le Duché de Baviere, le Palatinat de Baviere, le Comté de Caub & le Landgraviat de Leuchtenberg.

BAVIERE, le Palatinat de Baviere, ou le Haut Palatinat. *Palatinatus Superior*, ou *Palatinatus Bavaria*. Contrée du Cercle de Baviere, en Allemagne. Elle a titre de Duché, & elle eſt bornée au nort par la Franconie, & par la Boheme, la premiere la borne encore au couchant, & la derniere au levant. Elle a au midi les Duchés de Newbourg, & de Baviere, & l'Evêché de Paſſaw. En comprenant dans le Palatinat de Baviere le Landgraviat de Leuchtenberg & le Comté de Caub, qui y ſont enclavés, & qui n'ont qu'un même maître, ce païs fait un eſpece de triangle, qui a environ dix-huit lieuës du nort au ſud, & vingt & une du couchant au levant. Il eſt bien peuplé, ſon terroir eſt fertile ; mais il n'y a pas de commerce. Amberg en eſt la capitale, & le ſiege de la Regence, ou de la cour de la Juſtice, & de la Police de tout le païs. Le Palatinat de Baviere a dépendu autrefois du Palatinat du Rhin ; mais l'Empereur Ferdinand II. en dépouilla Frideric V. Comte Palatin, & en inveſtit Maximilien I. Duc de Baviere. Ce qui ayant été confirmé par la paix de Weſtphalie, ce païs a porté depuis le nom de Palatinat de Baviere.

BAVIERE, la Baviere ou le Cercle de Baviere. *Bavaria*, *Bavaria Circulus*. C'eſt une des neuf grandes Provinces, qui compoſent l'Empire d'Allemagne. Ce cercle à la forme d'une Pyramide, dont la pointe, qui eſt vers le nort, aproche de la Haute Saxe, ou même la confine, ſelon quelques cartes. Il eſt borné du côté du couchant par les cercles de Souabe, & de Franconie, il a au midi le Tirol, & la Carinthie, & au levant une petite partie de la Stirie, l'Archiduché d'Aûtriche, & le Royaume de Boheme. Les Etats renfermés dans ce Cercle ſont le Duché de Baviere, le Palatinat de même nom, le Landgraviat de Leuchtenberg, le Comté de Caub, le Duché de Newbourg, l'Archevêché de Saltzbourg, la Prevoſté de Berchtolsgaden, & les Evêchés de Freiſinguen, de Paſſaw & de Ratisbonne, avec la ville de ce nom. Il y a encore dans ce cercle quelques petits Comtés, & quelques petites Seigneuries, qui dépendent de l'Electeur de Baviere, & quelques Abbayes peu conſiderables. L'Electeur de Baviere & l'Archevêque de Saltsbourg ſont les Directeurs de ce Cercle.

BAULI. voyez *Bagola*.

BAULME, ou BAUME, la Baulme-les-Nonnes. *Balma*. Petite ville de la Franche Comté, ſituée ſur la riviere de Doux, à ſix lieuës au deſſus de la ville de Beſançon. Il y a dans cette ville une Abbaye de filles de l'ordre de S. Benoît, & à deux lieuës de la ville une fameuſe Caverne, qui ſert de glaciere au païs. L'entrée de la caverne a environ vingt pas de large. On trouve, dés qu'on y eſt entré, une deſcente de trois cents pas, au bout de laquelle on voit la porte de la grotte, grande deux fois comme la porte d'une ville, la grotte peut avoir trente cinq pas de profondeur, ſur ſoixante de largeur, & elle eſt couverte d'une eſpece de voute, qui a plus de ſoixante piés de haut. Il coule un petit ruiſſeau dans cette grotte, & il diſtille des eaux de la voute ; toutes ces eaux ſont glace en Eſté, & non pas en Hyvert. On trouve au fonds de cette grotte des pierres, qui reſſemblent ſi parfaitement à des écorces de citrons confits, qu'il eſt difficile de n'y être pas trompés. Lors que les Païſans voyent ſortir des broüillards de la bouche de cette caverne, ils ſont aſſeurés qu'il pleura le lendemain.

BAUMAN, la Caverve de Bauman. *Baumanni Specus*. Cette caverne, qui eſt dans la Baſſe Saxe, en Allemagne, a ſon entrée environ à un mille

mille du bourg de Wernigerode, ou Eiligerode, environ à six grandes lieuës de France de la ville de Goslar, du côté du levant. Cette entrée est taillée dans le rocher : elle est ronde, & si étroite qu'il ne peut y passer qu'une personne à la fois. Fort prés de cette entrée la caverne s'élargit extrémement, & on y trouve divers petits sentiers, dont plusieurs se bouchent insensiblement; parce que les paisans y remuent la terre pour y chercher des os de divers animaux, qu'ils vendent pour la corne de licorne. Mais il y a encore quelques uns de ces sentiers ouverts, qui menent si avant, que personne n'en a veu le bout, quoy qu'il se trouve des gents, qui croyent y avoir avancé jusqu'aux environs de la ville de Goslar. On y trouve souvent des squelettes d'hommes de la grandeur ordinaire, qu'on croit être des gens, qui étant entrés dans ces labyrintes n'en ont pas sçeu resortir, on asseure aussi qu'on y a trouvé autrefois un squelette d'une taille beaucoup plus grande, que celles des hommes ordinaires. Eckformius, qui a fait la description de cet antre, dit qu'il a veu une dent qu'on y avoit trouvée, laquelle étoit plus grosse que trois grosses dents de cheval ensemble. On trouve dans la grande caverne, qui n'est pas loing de l'entrée, une source qui coule du rocher, dont les eaux sont estimées propres pour guerir de la pierre. Ces eaux ont cette qualité, qu'étant renfermées dans une bouteille de verre, elles peuvent se conserver une année entiere sans se corrompre, & sans faire aucune lie. Il distille aussi de l'eau de divers endroits de la voute de cette caverne, qui produisent de la pierre qu'on nomme *Stalactites*: elle est une espece de Tuf; on la pulverise, & on s'en sert à desecher les playes des animaux.

BAUMONT. voyez *Beaumont*.

BAUX, LES BAUX. *Baucium*. Petite ville, ou bourg de la Provence. Ce lieu, qui se trouve dans la Viguerie d'Arles, & à trois lieuës de la ville de ce nom, est situé sur un rocher, au sommet duquel il y a un assez bon château. Il a eu autrefois titre de Baronie, dont dependoient soixante & dix neuf villes, ou villages, qu'on nomme encore aujourd'huy les *Terres Baussenches*. Maintenant il est un Marquisat qui apartient au Prince de Monaco. Les anciens Seigneurs de Baux étoient Souverains, & fort puissans; vers l'an 1040. ils possederent la Principauté d'Orange, ils eurent part au Vicomté de Marseille, ils porterent le nom de Rois d'Arles, & ils pretendirent même à la Souveraineté de toute la Provence.

BAUTKO & BAUTSKE. *Bautka*, *Bautcum*. Bourg ou petite ville du Duché de Curlande, en Livonie. Ce lieu est sur la riviere de Malza, à quatre lieuës au dessus de la ville de Mittaw.

BAUTZEN, PAUTZEN & BUDISSEN. *Budissina*, *Budesia*. Ville du Royaume de Boheme, située dans la Haute Lusace, sur la riviere de Sprehe, entre la ville de Dresde, & celle de Gorlitz, à dix lieuës de la premiere, & à sept de la derniere. Budissen étoit autrefois une ville Imperiale, mais maintenant elle apartient à l'Electeur de Saxe, de même que le reste de la Haute Lusace. Les Protestans, & les Catholiques Romains font également leurs exercices de devotion dans son Eglise Cathedrale.

BAXOS. voyez *Basses*.

BAYE, BAHIA. *Sinus*. C'est une Portion de mer, enfoncée dans les terres, une espece de petit golfe. Elle est plus étroite à l'entrée qu'en dedans, ce qui la distingue de la Ance, qui a l'ouverture fort large, & peu d'enfoncement. Cherchez les Bayes les plus remarquables chacune dans sa lettre propre.

BAYERN. voyez *Baviere*.

BAYEUX. voyez *Bajeux*.

BAYKAL, le lac de Baykal. *Baykalus Lacus*. Grand lac de la grande Tartarie, en Asie. Mr. Witsen, dans sa nouvelle carte des Contrées septentrionales de l'Asie & de l'Europe, le met entre le 112. & le 117. degrés de longitude, & entre le 58. & le 59. de latitude. Il a environ vingt lieuës d'orient en occident, & sept ou huit du sud au nord : comme il est environné de montagnes fort hautes, il y souffle presque toûjours des vents contraires, qui en rendent le traject difficile. Les Moscovites y passent en allant de Tobolcs à Pecking. Ils remontent la riviere d'Angara, jusqu'à ce lac, qu'ils traversent; aprés quoy ils prennent le chemin par terre sur des Chevaux, ou des Dromadaires, que les Tartares leur vendent, ou ils attendent de prendre cette voiture jusqu'à ce qu'ils ayent remonté la riviere de Selenga, qui s'embouche dans le lac de Baykal, & qui les conduit à celuy de Selenginskoy, ou Cosogal, dans lequel elle prend sa source. *Avril*: *Voyage de divers Etats d'Europe, & d'Asie p.* 171. *&c.*

BAYON. *Bajonum*. Petite ville du Duché de Lorraine, située sur la Mosele, entre la ville de Nanci, & celle de Mirecourt, environ à cinq lieuës de la premiere, & à quatre de la derniere.

BAYONE. *Bayona*. Village d'Espagne, situé dans la Castille Nouvelle, entre la ville de Tolede, & celle d'Alcala de Henares, prés des rivieres

vieres de Xarama, & de Tajuna. voyez *Xetafe*.

BAYONE. *Bajona, Lapurdum.* Ville de France, capitale du Païs de Labourd, en Gaſcogne. Elle eſt ſituée fort prés de la mer de Biſcaye, ſur la riviere d'Adour, qui baigne ſes murailles, & celle de Nive, qui la partage en deux, & ſert à conduire les vaiſſeaux juſqu'au milieu de la ville. Cette ville eſt grande, marchande, riche, & bien fortifiée, à cauſe du voiſinage de l'Eſpagne. Elle a un Evêché, ſuffragant d'Auch. Son Dioceſe s'étendoit autrefois fort avant dans les terres d'Eſpagne; mais le Pape établit un Vicaire general pour cette partie du Dioceſe à la ſollicitation de Philippe II. Roy d'Eſpagne, qui voulut tirer ſes ſujets de la dépendance d'un Evêque François,

BAYONE. *Bajona.* Ville d'Eſpagne, ſituée dans la Galice, ſur un petit golfe de la mer Atlantique, environ à cinq lieuës de la ville de Tuy, & autant de l'Embouchure du Minho. Bayone eſt une ville bien fortifiée. voyez *Orenſe*.

BAYONE, Les Iles de Bayone. *Bajona Inſula*, anciennement, *Deorum Inſula, Cica.* Pluſieurs petites Iles de l'Ocean Atlantique, ſituées ſur la côte de la Galice, en Eſpagne, fort prés de la ville de Bayone, dont elles ont pris leur nom Les principales de ces Iles portoient autrefois le nom de *Lancia* & *Albianus*.

BAYONE, le golfe de Bayone. *Bajona Sinus*, anciennement, *Tarbellicus Sinus.* Petite partie de la mer de Gaſcogne. Ce golfe eſt vers les frontieres de la Terre de Labour, & de la Biſcaye, il prend ſon nom de la ville de Bayone; & il porte auſſi celuy de *mer des Baſques*.

BAZA & BACA. *Baza, Baſti.* Ville d'Eſpagne, ſituée prés de la riviere de Guadalentin, dans le Royaume de Grenade, entre Guadix, & Gueſçar. Baza étoit autrefois une bonne ville, Epiſcopale & bien fortifiée; mais elle n'a plus d'Evêché, & elle déchoit extremement.

BAZADOIS. *Vaſatenſis Ager.* Contrée de la Guienne, Province de France. Cette Contrée eſt entre la Guienne Propre, les Landes, le Condomois & l'Agenois. Ses villes principales ſont Nerac, la Reole, & Bazas, qui en eſt la capitale.

BAZAIM. voyez *Baçaim*.

BAZAS. *Vaſates, Vaſatum*, anciennement, *Coſſio, Coſſium.* Ville de France, ſituée dans le Bazadois, en Guienne, ſur un rocher, dont le pié eſt baigné par la petite riviere de Lavaſane, ou Beuve, ſelon d'autres. Cette ville eſt fort ancienne, elle a une Senechauſſée, & un Evêché, ſuffragant d'Auch; & elle eſt à une lieuë de la Garonne, à huit de Bourdeaux, & à dix de Nerac.

BAZIEGES. *Badera.* Bourg de France, ſitué dans le Territoire de Toulouſe, en Languedoc, entre la ville de Toulouſe, & celle de Carcaſſonne.

BAZZANO, Monte Bazzano, ou Offidio. *Offidius Mons.* Montagne du Royaume de Naples, ſituée dans le Territoire d'Aquila, en l'Abruſſe Ulterieure.

BEALT & BUELTH. *Bealta, Bullæum.* Bourg de la Principauté de Galles, en Angleterre. Il eſt prés de la riviere de Vuy, dans le Comté de Brecknock, à quatre lieuës de la ville de ce nom, du côté du nort.

BEAREFORD. *Bearefordia.* Ruïnes d'un bourg, & d'un Monaſtere, que les Danois avoient bâti, il y a trois cents ans, dans les Terres Arctiques, ſur les côtes du Groenland.

BEAR-HEAD. voyez *Miſſen-head*.

BEARN. *Benearnia.* Province de France, compriſe dans celle de Gaſcogne. Elle eſt bornée au couchant par le Païs des Baſques, au nort par la Gaſcogne propre, & par une partie des Landes, & de l'Armagnac, elle a la Bigorre au levant, & les Pyrennées la ſeparent vers le midi de l'Aragon, & d'une partie de la Haute Navarre. Le grand travail des Bearnois rend ce païs aſſez fertile, particulierement en pâturages: il eſt arrouſé par pluſieurs rivieres, dont les plus grandes ſont le Gave de Pau, & celuy d'Oleron. On y conte 434. bourgs ou villages, & les villes de Pau capitale, Oleron, Leſcar, Nay, Orthez, Navarréens, Morlas, Sauveterre, Pontac, Laubege, & Salies. Le Bearn a titre de Principauté, il a eu autrefois ſes Princes particuliers, il a été poſſedé en ſuite par les Rois de Navarre, & enfin Henry IV. Roy de Navarre, étant parvenu à la couronne de France, ſon fils Louïs XIII. unit le Bearn pour toûjours à la même couronne.

BEAUBEC. *Bellus Becus.* Abbaye de France, ſituée dans le Païs de Bray, en Normandie, à trois lieuës de la ville de Gournay, vers l'occident ſeptentrional.

BEAUCAIRE. *Belloquadra.* Ville de France, ſituée dans le Bas Languedoc, ſur le Rhône, vis à vis de Taraſcon. Cette ville eſt celebre par la foire, qu'on y tient toutes les années le 22. de Juillet, où il y a un grand concours de marchands de toute l'Europe, & même de l'Afrique, & de l'Aſie. Quelques Geographes la prennent pour l'ancienne *Uggernum*, ville des Volſces Arecomices,

ces, laquelle d'autres Geographes placent à S. *Gilles*, & d'autres encore plus vraiſemblablement au village de la *Vergne*, qui eſt entre Nîmes & Arles. Au reſte, on dit qu'il y a entre Beaucaire, & Taraſcon un chemin ſoûterrain, qui traverſe le Rhône. voyez *Taraſcon*.

BEAUCE ou BEAUSSE. *Belſia*. Païs de France, duquel on ne connoit plus les veritables bornes. Il a renfermé autrefois tous les païs, qui ſont entre l'Ile de France, la Normandie, la Bretagne, & la riviere de Loyre. Aujourd'huy, en la prennant en general, on y renferme encore le Païs Chartrain, le Dunois, le Vendomois, & la partie de l'Orleanois qui eſt au nort de la Loyre. Mais dans un ſens plus particulier, & plus propre, elle ne comprend que le Païs Chartrain, dont Chartres eſt la capitale. Ce païs conſiſte en de grandes plaines, qui ſont preſque entierement dégarnies d'arbres, mais renommées par la grande quantité de blés, qu'elles produiſent, d'où eſt venu qu'on a apellé la Beauce le *Grenier de la France*.

BEAUCE PARTICULIERE. *Belſia Propria*. Petite Province de France dependante du Gouvernement General d'Orleans. Elle eſt renfermée entre l'Orleanois Propre, le Blaiſois, le Perche, & l'Ile de France. Sa figure approche de celle d'un cœur, qui a quatorze lieuës de longueur, & onze dans ſa plus grande largeur. On y remarque Chartres capitale, Nogent le Roy, Dreux, Eſpernon, Maintenon, quelques-uns y ajoûtent même Etampes, & ils la confondent avec le païs Chartrain.

BEAUFORT. *Bellofordia*. Petite ville aſſez jolie, ſituée dans l'Anjou, Province de France, à quatre lieuës de la ville d'Angers, du côté du couchant. Cette ville, qu'on apelle Beaufort en Vallée, a titre de Comté, & a été du Domaine des Rois de France de la branche de Valois.

BEAUFORT. *Bellofordia*. Village avec un Château, & titre du Duché. Il eſt dans la Champagne, Province de France, ſur la petite riviere de Boire, à une lieuë du bourg de Roſnay.

BEAUFORT. *Bellofordia*, *Beſordia*. Bourg & Petite ville des Etats de Savoye. Ce lieu eſt dans la Province, qui porte en particulier le nom de Duché de Savoye, à cinq lieuës de la ville de Conſtier, du côté du nort. Beaufort a une Juriſdiction, qui s'étend ſur pluſieurs villages voiſins, qu'on apelle le Mandement de Beaufort.

BEAUJEU. *Banjovium*, *Bellojovium*, *Bellijovium*. Petite ville de France avec un vieux château. Elle eſt ſituée ſur l'Ardiere, à huit lieuës de Lyon, du côté du nort, dans le Beaujolois, auquel elle donne la nom.

BEAUJOLOIS. *Baujovienſis*, *Bellojovienſis*, & *Bellojocenſis Ager*. Contrée de France, compriſe dans le Gouvernement general du Lyonnois. Elle eſt bornée au midi par le Lyonnois Propre, au couchant par le Forez, au nort par la Bourgogne, & au levant par la Principauté de Dombes, partie de la Breſſe. Le Beaujolois eſt un petit païs, qui n'a pas davantage de dix lieuës de long, & huit de large. Les Principaux lieux qu'on y trouve ſont Belle-Ville, Ville-Franche, qui en eſt la capitale, & Beaujeu, qui l'a été autrefois.

BEAULIEU. *Bellus Locus*. Abbaye de France. Elle eſt dans la Champagne, prés du Duché de Bar, & à deux lieuës de la ville de Clermont en Argonne, du côté du midi.

BEAULMONT. voyez *Beaumont*.

BEAUMARISH. *Bellomariſcus*. Petite ville d'Angleterre, ſituée dans l'Ile d'Angleſey, ſur le détroit de Menay, vis à vis du Comté de Carnarvan, & de la ville de Bangor. Beaumariſch a été fondée par le Roy Edouard I. dans un lieu merecageux, d'où elle a pris ſon nom. Elle a un bon port, eſt fortifiée par un château, & a ſeance & voix dans le Parlement d'Angleterre.

BEAUMONT. *Bellomontium*, *Bellus Mons*. Petite ville des Païs-bas. Elle eſt dans le Haynaut, aux confins du Païs de Liege, à ſept lieuës de Mons. Elle eſt ſituée ſur une belle colline, dont elle a pris ſon nom, defenduë par un château & a titre de Comté, qui autrefois étoit l'appanage des ſeconds fils des Comtes de Haynaut.

BEAUMONT. *Bellomontium*. Village du Païs de Vaud, en Suiſſe. Il eſt entre la riviere d'Orbe, & le Mont Jura, & il eſt chef d'un petit Gouvernement, qui dépend du Canton de Berne.

BEAUMONT en ARGONE. *Bellomontium in Argona*. Petite ville de France, ſituée dans le petit Païs d'Argone, en Champagne, à une lieuë de la ville de Mouſon, & de celle de Stenay.

BEAUMONT. *Bellomontium*. Petite ville de France. Elle eſt ſituée dans le Coutantin, en Normandie, au couchant de la ville de Cherbourg.

BEAUMONT LE ROGER. *Bellomontium Rogerii*. Petite ville de France, ſituée dans le Dioceſe d'Evreux, en Normandie, ſur la Rille, entre la ville de Lizieux, & celle d'Evreux. Beaumont a titre de Comté, & a pris ſon nom du Comte Roger, qui la fonda, ou qui l'agrandit.

BEAU-

BEAUMONT sur Oyse. *Bellomontium.* Petite ville de l'Isle de France. Elle est située sur une colline, & s'étend jusqu'à la riviere d'Oyse, qu'on y passe sur un beau pont, environ à deux lieuës au dessus de Pontoyse.

BEAUMONT LE VICOMTE. *Bellomontium.* Petite ville de France, située dans le Maine, sur la riviere de Sarte, entre le Mans, & Alençon. Beaumont est une jolie ville & elle a titre de Duché.

BEAUMONT-VILLE. *Bellomontium.* Bourg de la Normandie, situé prés de Beaumont le Roger, du côté de l'orient.

BEAUNE. *Belna.* Ville de France, située dans la Bourgogne, sur la petite riviere, qu'on nomme là Bourgeoise, entre Dijon, Autun, & Challons, Beaune est forte d'assiette, a un vieux Château, & elle est assez grande, son terroir est fort fertile, principalement en bons vins. Elle a Bailliage, Chancelerie, & un Hopital, qui passe pour un des plus beaux bâtiments de France.

BEAUNE. *Belna.* Bourg de France, situé dans le petit païs de Gâtinois, au couchant de la ville de Montargis, dont il est éloigné de cinq lieuës.

BEAUPORT. *Portus Formosus, Formosa Statio.* Bonne Baye de l'Afrique, elle est dans la partie meridionale de la côte des Caffres, à l'endroit où elle commence à tourner vers l'orient, entre le Cap de Bonne Esperence, & la riviere do Infante.

BEAUPORT, ou Porto Hermoso. *Portus Formosus.* Fort avec un bon port, il est situé dans l'île de S. Domingo, une des Antilles, sur la côte meridionale de l'île, au couchant de la ville de S. Domingo. Il apartient aux Espagnols.

BEAUSSE. voyez *Beauce.*

BEAUVAIS. *Bellovacum.* Bourg de France, situé dans le Haut Languedoc, sur la riviere de Tescou, à trois lieuës de la ville de Montauban, du côté du levant.

BEAUVAIS. *Bellovacum, Bellovaci, Casaromagus.* Ville de France, située dans le petit païs de Beauvaisis, dont elle est la capitale. Beauvais est une ville assez grande, remplie d'Eglises, & de Monasteres, & fortifiée. Elle est environnée de bons fossés, que se rempliſſent des eaux de la riviere de Therin. Il y a dans cette ville Bailliage, Presidial, Election, & Evêché suffragant de Rhims. L'Evêque en est Seigneur temporel & Spirituel, il a le premier rang entre les Comtes Pairs de France Ecclesiastiques, & la qualité de Vidame de Gerberoy. Au reste, quelques Geographes croyent que Beauvais est la ville que les Anciens nommoient *Bratuspantium*, laquelle d'autres placent à *Gratepance*, & d'autres encore *Granviller*, Villages du Beauvaisis.

BEAUVAISIS. *Bellovacensis Ager.* Contrée de France. Elle a été autrefois une partie de la Province de Picardie, elle est maintenant de l'Isle de France. Elle est bornée au couchant par les Elections de Compiegne, & de Senlis, au midi par le Vexin François, au couchant par la Normandie, & au nort par la Picardie. Beauvais en est la ville capitale, il y a encore celles de Gerberoy, & de Clermont en Beauvaisis.

BEBENBOURG. voyez *Bamberrow.*

BEBENHAUSEN. voyez *Babenhausen.*

BEBLIN & BEBELINGUEN. *Beblinum.* Bourg d'Allemagne, situé dans le Duché de Wurtenberg, en Souabe. Il est sur un petit lac, où la riviere de Wirm prend sa source, entre la ville de Tubingue, & le bourg de Veyl. voyez *Babenhausen.*

BEBRE. voyez *Besbre.*

BEC. *Beccum.* C'est le nom que l'on donne en quelques endroits de France, à une pointe de terre, que deux rivieres laissent entr'elles, lorqu'elles se joignent. Ainsi on apelle *Bec d'Ambes*, la pointe de terre, qui reste au dessus du confluent de la Garonne, & de la Dordogne.

BEC HELOVIN. *Beccum Helvini.* Abbaye de France, située sur la Rille, dans le Territoire de Rouën, en Normandie, à sept lieuës de la ville de Rouën, du côté du couchant.

BECCABENA. voyez *Bena.*

BECHIN, & BRECHYN. *Bechinium, Brechynia.* Ville du Royaume de Boheme, située sur la riviere de Lausnicz, à seize lieuës de la ville de Prague. Bechin est la capitale d'un Cercle, ou petite Province, qui porte son nom où l'on trouve encore les villes de Tabor & de Budweiss.

BECHRIA. voyez *Egypte*, la Moyenne Egypte.

BECSANGIL. voyez *Bithynie.*

BECKEN. *Beckena.* Petite ville d'Allemagne, située dans l'Evêché de Munster, en Westphalie, à la source de la riviere de Verse, entre la ville de Munster, & celle de Lippe, ou Lippestat.

BECKLE. *Beckla.* Bourg d'Angleterre, situé sur la riviere de Wauncy, dans le Comté de Suffolc, aux confins de celuy de Nortfolc, environ à cinq lieuës de la ville de Norwiche.

BED, Montagne. voyez *Lune*, les montagnes de la Lune.

BEDALAC. voyez *Guadalete*.

BEDBURG. voyez *Bitburg*.

BEDER. *Bedera*. Petite ville de la Preſqu'île de l'Inde de deçà le Gange. Elle eſt dans le Balaguate, Province du Royaume de Decan, entre la ville de Doltabad, & celle de Viſapor. Quelques Geographes prennent Beder pour la *Tiana* des Anciens, que d'autres placent à Viſapor.

BEDESE, ou RONCO. *Bedeſis*. Riviere d'Italie. Elle prend ſa ſource dans la Toſcane, entre dans la Romagne, où elle arrouſe Forli, y prend le nom d'*Acquedatto* & va ſe décharger dans le golfe de Veniſe, au deſſous de Ravenne.

BEDFORT. *Bedfordia*. Ville d'Angleterre, ſituée ſur la riviere d'Ouſe, dans le Comté de Bedfort, dont elle eſt la capitale. On voit fort prés de cette ville un lieu nommé *Salndy*, qui eſt la place de l'ancienne *Salina*, petite ville des Cantieuchlans.

BEDFOTSHIRE, ou le Comté de Bedfort. *Bedfordienſis Comitatus*. Petite Province du Royaume d'Angleterre, ſituée vers le milieu du pays, entre les Comtés de Northampton, & d'Huntington, du côté du ſeptentrion, celuy de Cambrige au levant, celuy d'Hartford au midi, & celuy de Buckingham au couchant. Ce Comté n'a pas davantage de dix lieuës de long, & de cinq de large; il eſt aſſez fertile vers le nort, mais preſque inculte vers le midi. Bedfort en eſt la ville capitale. On y trouve encore les bourgs de Shefford, de Dunſtable, de Woburn, de Tuddington, de Leigton, & de Luton.

BEDIS, BEDIS-VELEZ, BELIS. *Velia*. Ville de la Barbarie, ſituée dans l'Errifis, Province du Royaume de Fez, ſur la côte de la mer Mediterranée, à une lieuë de Pennon de Velez. Bedis qu'on prend pour l'ancienne *Acrath* eſt une ville fortifiée, elle eſt defenduë par une bonne citadelle, & elle a un bon port.

BEDOUINS ou BEDUINS. *Beduini*. Peuples de l'Arabie, leſquels habitent ſous des tentes, qu'ils tranſportent d'un lieu a l'autre, ſelon la commodité des pâturages. Ils ſont diviſés en Tributs, & ſubdiviſés en familles, dont les chefs reconnoiſſent pour leur ſuperieur le Scheik, c'eſt à dire, le Prince de la Tribu. Toutes leurs richeſſes conſiſtent en des troupeaux de chameaux, de chevres, & de moutons. Il y a quantité de ces Arabes dans toute l'Arabie: mais ceux qu'on apelle proprement Beduins ſe tiennent dans les montagnes, qui ſont à l'orient de la Mecque, & de Medine. Ils ſont grands voleurs, & ils pillent les caravanes, qui viennent à ces deux villes, toutes les fois qu'ils ſe trouvent les plus forts.

BEEMSTER. *Beemſtera*. Campagne de la Hollande. Elle eſt dans la partie ſeptentrionale, prés de la ville de Purmerent. C'étoit autrefois un lac, que l'induſtrie, & le travail des Hollandois ont déſeiché.

BEEREN EYLANDT. voyez *Ours*, l'Ile des Ours.

BEERSCHEBAK. voyez *Berſabée*.

BEFORT. *Befortium*, *Befordia*. Petite ville d'Allemagne, ſituée ſur la riviere de Doux, dans le Suntgaw, en Alſace, environ à trois lieuës de la ville de Montbelliard. Befort a château & Bailliage.

BEG-ERI. *Begeria*. Petite Ile d'Irlande. Elle eſt prés de la ville de Wexford, dans un petit golfe, que forme la riviere de Slane à ſon emboucheure. Vairæus croit que cette Ile eſt celle qu'on apelloit anciennement *Andros*, *Edros* & *Hedros*, laquelle les autres Geographes jugent être l'Ile de *Bardſey*.

BEGARS. *Begardum*. Abbaye de France, ſituée en Bretagne, dans le Dioceſe de Treguier, & à cinq lieuës de la ville de ce nom, du côté du midi.

BEGER, port de Beger, ou Begerra de Melna. voyez *Bejar de Melena*.

BEGLIERBEGLIC ou BEGLERBEGLIC. *Beglierbegliatus*, *Beglerbegliatus*. C'eſt le nom que les Turcs donnent à leurs Gouvernements generaux, qui ont ſous eux les *Sangiacats*, qui ſont leurs Gouvernements particuliers. On apelle pour cette raiſon les Gouverneurs de ces grands Gouvernements Beglerbec, qui ſignifie *Seigneur des Seigneurs*.

BEGGIA. voyez *Beija*.

BEHENHAUSEN. voyez *Babenhauſen*.

BEJA. voyez *Beza*.

BEJAR, BIAR, ou BUAR. *Bejara*. Village d'Eſpagne, ſitué dans le Royaume de Murcie, aux confins de celuy de Valence, entre la ville d'Origuela, & celle de Xativa. voyez *Villena*.

BEJAR DE MELENA, BEJAR & BEGER. *Bejara Melena*. Bourg d'Eſpagne, ſitué dans l'Andalouſie, ſur la côte, entre l'emboucheure du Barbato, & les ruïnes de Tariſſa. Quelques Geographes prennent Bejar pour l'ancienne *Beſippo*, ville des Turdetans, laquelle d'autres placent à *Puerto di S. Maria*, & d'autres à *Ciclana*, deux bourg de la côte de l'Andalouſie.

BEICHLINGEN, le Comté de Beichlingen. *Beichlingenſis Comitatus*. Païs d'Allemagne, il

eſt dans la Thuringe, partie du Cercle de la Haute Saxe. Ce Comté eſt borné au ſud par le Duché de Weimar, au nort par le Comté de Mansfeld, il a au levant & au couchant les Terres de Saxe Hall, & le Territoire d'Erfurt. Ce Comté peut avoir ſept lieuës de long, ſa largeur qui eſt fort inegale pourroit être de trois lieuës, en compenſant tout. Il n'y a de conſiderable que le lieu de Beichlingen, qui eſt à ſept lieuës d'Erfurt, & à huit de Mansfeldt.

BEJER. voyez *Bejar*.

BEIJE ou BEIJA. *Beija*, anciennement, *Bulla Regia*. Ville d'Afrique. Elle eſt ſituée dans le Royaume de Tunis, en Barbarie, ſur la riviere de Guadilbarbar, entre la ville de Tunis, & celle de Bone. Beije eſt dans un terroir ſi fertile en blé, que les habitans du païs diſent, que s'il a avoit deux Beijes, il y auroit autant de grains de blé en Afrique, qu'il y a de grains de ſable dans la mer. L'hiperbole eſt un peu forte.

BEILSTEIN, ou BILSTEIN. *Bilſtinum*, ou *Biliſtinum*. Bourg, ou petite ville d'Allemagne. Ce lieu eſt ſitué dans les Etats des Comtes de Naſſaw, en Weteravie, entre la ville de Coblents, & delle de Marpurg, & il eſt chef d'un Comté, qui eſt l'ancien patrimoine de la Maiſon de Naſſaw, & qui apartient à la branche d'Hadamar.

BEILSTEIN. *Beilſteinum*. Bourg, ou petite ville de l'Archevêché de Treves. Ce lieu eſt ſur la Moſelle, environ à trois lieuës au deſſous de la fortereſſe de Montroyal.

BEINHEIM. *Beinhemium*. Petite ville d'Allemagne. Elle eſt ſituée dans la Baſſe Alſace, ſur la riviere de Sur, prés de ſon confluent avec le Rhin, vis à vis de la ville de Raſtatt.

BEINFELT. voyez *Benfeld*.

BEIRA. *Beira*. Province du Royaume de Portugal. Elle eſt bornée au nort par celles de Tra-los-Montes, & d'Entre-Douro-&-Minho, au midi par l'Eſtramadure de Portugal, au levant par l'Eſtramadure d'Eſpagne, & au couchant par l'Ocean Atlantique On diviſe cette Province en ſix Territoires, qu'on apelle *Comarcas*, dont chaqu'un prend ſon nom d'une des villes ſuivantes. Conimbre capitale de toute la Province, Aveiro, Lamego, Viſeu, Guardia, & Caſtel-Branco.

BEITO, golfe. voyez *Capés*, le golfe de Capés.

BEITSCH. voyez *Biſche*.

BEKIA. *Bequia*. Ile de l'Amerique, ſituée dans la mer du nort, parmi les Antilles de Barlovento, entre celle de S. Vincent, & les Grenadilles. La Bekia eſt une petite ile, qui dépend encore des Caraibes.

BEL-ALCAZAR, ou BELALCAZAR. *Belalcazarium*. Bourg d'Eſpagne, ſitué dans l'Andalouſie, prés de la Caſtille, & de l'Eſtramadure, ſur la riviere de Cuyar, entre la ville de Cordouë, & celle de Truxillo.

BELAC. *Belacum*. Petite ville de France, ſituée dans la Marche Limoſine, ſur la petite riviere de Vincon, fort prés de ſon confluent dans celle de Gartempe, à douze lieuës de Gueret, & à deux, ou trois du Dorat. Il y a dans Belac un Siege d'Election.

BELAL-ELBESCARA. voyez *Galilée*.

BELAY. voyez *Belley*.

BELBAIS. *Belbaiſa*. Village d'Egypte, ſitué ſur une des emboucheures du Nil, vis à vis de la ville de Damiete. On prend Belbais pour l'ancienne *Peluſium*, grande ville, & Archiepiſcopale, des ruïnes de laquelle s'eſt agrandie Damiete, qui luy a auſſi ſuccedé à l'Epiſcopat.

BELCASTRO. *Bellicaſtrum*. Petite ville Epiſcopale de l'Italie, ſituée dans la Calabre Ulterieure, Province du Royaume de Naples, à une lieuë du golfe de Squilace, & à quatre de S. Severina, dont ſon Evêché eſt ſuffragant. voyez *Strongolo*, & *Ciro*.

BELCHITE. *Belia*. Petite ville d'Eſpagne. Elle eſt dans le Dioceſe de Saragoſſe, en Aragon, ſur la riviere d'Aguas, entre la ville de Saragoſſe, & celle de Montalvan.

BELCZO, Ville & Palatinat. voyez *Belzo*.

BELED, ou BALAD. *Beledum*. Petite ville de la Turquie, en Aſie. Cette ville eſt dans le Diarbeck, prés du Tigre, à quelques lieuës au deſſus de la ville de Moſul.

BELED-EL-GERID. voyez *Biledulgerid*.

BELEGUANZE. *Beleguanza*. Royaume d'Afrique. On le met ordinairement entre la riviere d'Abanbus, & les Royaumes de Bagamedri, & d'Amara. Et on luy donne une ville capitale de même nom, qui eſt entre celle d'Amara au midi, & d'Angote au nort. Il n'y a point de Royaume de Beleguanze en Abiſſinie; les Geographes l'ont produit, en confondant les noms de deux autres, qui ſont *Balli*, & *Gantz*, comme cela paroit par l'hiſtoire de l'Abiſſinie de Ludolf.

BELEM. *Belemum*. Bourg de l'Eſtramadure du Portugal. Ce lieu eſt ſur le Tage, à demi lieuë au deſſous de la ville de Lisbonne, & il eſt conſiderable tant par ſa tour, garnie de canon, qui avec un fort, placé de l'autre côté de la rivie-

riere, en garde l'entrée, qu'à cauſe, principalement, qu'on y enterre les Rois & les Reines de Portugal, dans l'Egliſe des Hieronimites.

BELENAS. voyez *Ceſarée de Philippe*.

BELES. *Beleſus Fluvius*, anciennement, *Sulo*. Petite riviere de la Catalogne, en Eſpagne, elle ſe décharge dans la mer Mediterranée, entre Barcelone, & Tarraconne.

BELESME. *Beleſmum*, *Beliſmum*. Petite ville avec un chateau. Elle eſt dans le Perche, en France, aux confins du Maine, & à quatre lieuës de la ville de Mortagne, du côté du midi.

BELESTA. *Beleſta*. C'eſt une fontaine du Dioceſe de Mirepoix, dans le Comté de Foix, on en dit une choſe fort extraordinaire. C'eſt qu'il y a flux & reflus toutes les heures du jour, depuis la fin de Juillet, juſqu'au commencement de Janvier.

BELFORTE. *Belfordium*. Village du Royaume de Naples. Il eſt dans la Calabre Ulterieure, prés de la riviere de Metramno, au midi de la ville de Mileto, on y voit les ruïnes de l'ancienne *Subeinum*, & *Subſicinum*, ville des Bruciens.

BELGART. *Belgartia*. Petite ville de la Pomeranie Ducale. Ce lieu eſt dans la Province de Caſſubie, ſur la riviere de Perſante, environ à ſix lieuës de la ville de Colbert.

BELGEIT, le Fort de Belgeit ou Belgique. *Arx Belgica*, ou *Arx belli viſus*. Forteresſe des Hollandois, ſituée en Aſie, dans l'Ile de Nera, qui eſt une des principales Molucques de Banda.

BELGES. *Belga*. On donnoit autrefois ce nom à tous les peuples, qui habitoient la Gaule Belgique. Maintenant ceux qui écrivent en Latin le donnent aux habitans des Païs-bas, qui n'occupent pourtant qu'une partie de l'ancienne Gaule Belgique, comme on peut le voir ſur ce mot.

BELGIAN. voyez *Altay*.

BELGIOIOSA ou BELJOJEUSE. *Belgioſium*. Village avec un château, ſitué dans le Paveſin, Contrée de l'Etat de Veniſe en Terre Ferme, prés du Pô, environ à deux lieuës au deſſous de Pavie.

BELGIQUE, le Fort Belgique. voyez *Belgeit*.

BELGRADE, Albe-Greque, ou Griechiſch Weiſſenbourg. *Belgrada*, *Alba-Græca*, *Alba-Bulgarica*. Ville de la Turquie en Europe. Elle eſt dans la Servie, ſur une petite colline, d'où elle s'étend juſqu'au Danube, un peu au deſſous du confluent de la Save. Cette ville eſt grande, & fort importante par ſa ſituation; auſſi eſt elle fort bien fortifiée, & defenduë par une bonne Citadelle. Le Grand Seigneur Soliman II. s'en rendit le maître l'an 1521. & les Imperiaux l'ayant repriſe l'an 1687. l'ont encore perduë l'an 1689. Au reſte, elle s'eſt accruë des ruïnes de *Taurunum*, ville de la Baſſe Pannonie.

BELGRADO. *Belgradum*. Petite ville des Etats des Venitiens, en Italie. Elle eſt dans le Frioul, prés de la riviere de Tajamento, entre la ville d'Udine, & celle de Concordia, à quatre lieuës de l'une & de l'autre.

BELGRADO. *Belgradus Fluvius*, anciennement, *Hydralis*. Petite Riviere de la Romanie, en Turquie. Cette riviere ſe décharge dans celle de Chartericon, & les deux enſemble ſe jettent dans celle de Machlena, dite autrement Biutere, qui baigne la ville de Conſtantinople.

BELICE ou BELICI. *Hypſas*. Grande riviere de la Vallée de Mazara, en Sicile. Elle a deux ſources, qui ne ſont pas beaucoup eloignées l'une de l'autre; on les diſtingue par les noms de *Belice Dextro*, & de *Belice Siniſtro*, celuy-ci au levant, & l'autre, que Cluvier croit être le *Crimiſus* ou *Criniſus* des Anciens, au couchant. Ils ſe joignent un peu au deſſus du bourg de Buſachini, & vont ſe décharger dans la mer d'Afrique, au bourg nommé Terra de li Pulici, entre la ville de Mazara, & celle de Sacca.

BELICASTRO. voyez *Belcaſtro*.

BELIGRAD. voyez *Bialogrod*.

BELIGRATS. voyez *Billigratz*.

BELINZONE. *Belitio*, *Bellizona*, *Bilitio*, *Bilitionum*, *Berinſola*. Petite ville de l'Italie, capitale d'un des Bailliages, que les Suiſſes poſſedent dans le Milanois. Elle eſt ſituée ſur la riviere du Teſin, à deux lieuës au deſſus de ſon emboucheure dans le lac Major, & elle eſt fortifiée par deux bons châteaux, que Louis Sforce avoit joints par une muraille, tirée de l'un à l'autre, & flanquée de pluſieurs tours; mais les Suiſſes ont ruïné une partie de cette muraille. Le Bailliage de Belinzone, & ceux de Val-Brune & de Riviere apartiennent aux trois vieux Cantons Suiſſes, qui s'en rendirent maîtres l'an 1422. & qui y envoyent des Baillifs tour à tour.

BELJOCO. *Beljocum*. Village d'Eſpagne, ſitué dans l'Aragon, prés de la ville de Boria. Quelques Geographes le prennent pour la ville des Celtiberes nommée autrefois *Belſinum* ou *Balſio*, laquelle d'autres Geographes placent à *Boria* même.

BELIS DE GOMERA. voyez *Bedis-Velez.*

BELLA MORE. voyez *Blanche*, mer Blanche.

BELLAC. voyez *Belac.*

BELLAMORESKOY-LEPORIE. *Leporia Grandvicenſis.* Province de la Lapponie Moſcovite, dont elle eſt la partie meridionale. Elle s'étend le long de la côte occidentale, & partie de la ſeptentrionale du golfe, qu'on nomme la *Mer Blanche*, ou *Bella-More*, dont elle a pris ſon nom. Soma, Kielet, Kandalax, & Ombay en ſont les lieux principaux, & ils ne ſont pourtant pas grand choſe.

BELLANO. *Bellanum.* Petite ville, ou bon bourg d'Italie. Ce lieu eſt ſitué ſur le bord oriental du lac de Como, à ſept ou huit lieuës de la ville de ce nom, & dans le Duché de Milan.

BELLE-BAILLEUL. voyez *Bailleul.*

BELLEGARDE. *Bellogardia*, autrefois, *Seveviacum*, *Saregium.* Petite ville de France, ſituée dans le Duché de Bourgogne, ſur la Saone, environ à trois lieuës au deſſous de la ville de S. Jean de Laune. Cette ville a porté autrefois le nom de Seure, elle prit celuy de Bellegarde l'an 1620. que Louïs XIII. l'érigea en Duché Pairie.

BELLEGARDE. *Bellogardia.* Petite ville de France, ſituée dans le Rouſſillon, aux confins de la Catalogne, environ à quatre lieuës de Collioure. Bellegarde eſt fortifiée, & importante à cauſe de ſa ſituation ſur un paſſage des Pyrenées.

BELLE-ISLE. *Caloneſus.* Ile de France, ſituée dans la mer de Gaſcogne, à quatre lieuës de la côte meridionale de la Bretagne, vis à vis de la ville de Blavet. Cette île n'a pas davantage de ſix lieuës du couchant au levant & de deux du nort au ſud. On la diviſe en quatre paroiſſes, qui prennent leurs noms de ces quatre bourgs, Lomaria, Bangor, Sauzon, & le Palais. Il y a prés de ce dernier une fort bonne citadelle, avec un aſſés bon port.

BELLE-ISLE, Faire Ile ou Frayerhil. *Caloneſus*, *Eara*, anciennement, *Dumna.* Petite île de l'Ocean Caledonien, ſituée au nort de l'Ecoſſe, entre les îles Orcades, & les Schetlandiques. Il n'y rien de remarquable, que le bourg de Dumno.

BELLE-ISLE, l'île Formoſa, ou Paccanda. *Caloneſus. Inſula Formoſa.* Ile de l'Ocean Indien, ſituée à l'orient de la Chine, environ à vingt-cinq lieuës de la Province de Foquien, dont elle dependoit autrefois. Cette île peut avoir ſoixante lieuës du nort au ſud, & vingt du couchant au levant. Elle eſt bien peuplée, & fort fertile: on y trouve des mines d'or & d'argent, & une eſpece de chevaux ſauvages, qui ont un bois ſur la tête comme les cerfs, & dont la chair eſt fort delicate. Il y a pluſieurs villes dans cette île; les Portugais en ont été les maîtres, & y ont conſtruit les Fortereſſes de Farbrou, de Quilam, & de Tamſui. Les Hollandois, les enleverent aux Portugais auec toute l'île l'an 1635. & y firent bâtir le fort de Zelandia, prés de la ville de Taivan, ou Theovan, ſur une petite Dune, à un mille de la Terre Ferme; mais Baudrand aſſeure qu'ils en ont été chaſſés à leur tour par Coxcinia, fameux Pirate Chinois l'an 1661.

BELLE-AIGUE. *Bella-Aqua.* Abbaye de France, ſituée dans la Baſſe-Auvergne.

BELLE-BRANCHE. *Bellabranca.* Abbaye de France, ſituée dans le Maine, ſur la petite riviere de Vergette, à deux lieuës du bourg de Sable, du côté du couchant.

BELLE-ESTOILE. *Bella-Stella.* Abbaye de France, ſituée dans le païs Beſſin, en Normandie.

BELLE-PERCHE. *Bella Pertica.* Abbaye de France, ſituée dans la Gaſcogne, ſur la Garonne, à trois lieuës de la ville de Montauban, du côté du couchant.

BELLENTZ. voyez *Belinzone.*

BELLE-VILLE. *Bella-Villa.* Bourg avec une Abbaye. Il eſt dans le Beaujolois, petit Païs de France, & ſur la riviere de Saone, entre Lyon & Maſcon, à cinq lieuës de celle-cy, & à ſix de celle là.

BELLEY ou BELLAY. *Bellicum*, *Bellica.* Petite ville de France, ſituée prés du Rhône, & du Foran, dans le Bugey, dont elle eſt la capirale. Il y a Bailliage, Election, & Evêché, ſuffragant de Beſanzon. L'Evêque en eſt Seigneur temporel.

BELLICH. *Vilica.* Village d'Allemagne, ſitué ſur le Rhin, prés de Nuis, & de Dueldorp, environ à ſix lieuës au deſſous de la ville de Cologne.

BELLINA, BELLINAS. voyez *Céſarée de Philippe.*

BELLINGVOLDER-SCHANS, ou le fort de Bellingvold. *Bellingvoldium.* Fort des Provinces Unies, ſitué dans celle de Groningue, prés du golfe de Dollert.

BELLITZ. *Bellitium.* Bourg, ou petite ville d'Allemagne. Ce lieu eſt ſitué dans la Moyenne Marche de Brandebourg, ſur la petite riviere d'Ada, à ſix lieuës de la

la ville de Brandebourg, du côté du midi.

BELLOZANNE. *Belloſanna.* Abbaye de France, ſituée dans la Normandie, à une lieuë de la ville Gournay.

BELLUNE. *Bellunum.* Jolie petite ville de l'Etat des Venitiens, en Italie. Elle eſt ſituée entre les montagnes des Alpes, ſur la riviere de Piave, entre la ville de Cadore, & celle de Trevigni, dans le Bullenois, dont elle eſt la capitale. Bellune a un Evêché, ſuffragant d'Aquilée.

BELLUNOIS. *Bellunenſis Ager.* Contrée de la Marche Treviſane, Province des Venitiens, en Italie. Cette Contrée eſt entre le Frioul, le Treviſan, le Cadorin, le Feltrin, l'Evêché de Trente, & le Tirol. Elle a de fort bonnes mines de fer. Bellune ſa capitale en eſt ſeul lieu conſiderable.

BELMONT. *Bellomontium.* Bourg, ou petite ville du Royaume de Naples. Ce lieu eſt dans la Calabre Citerieure, ſur la côte de la mer Toſcane, à une lieuë de la ville d'Amantea, du côté du ſeptentrion.

BELONA. *Belona.* Village d'Eſpagne, ſitué dans l'Andalouſie, ſur la côte du golfe de las Yeguas, prés de la riviere de Barbato. On prend Belona, pour la petite ville de l'Eſpagne Betique, qu'on nommoit *Belo*, *Balo*, & *Bello*, laquelle pourtant quelques Geographes mettent à *Conil*, & d'autres à *Porto Barbato.*

BELOGROD. voyez *Bialogrod.*

BELORADO, ou VILLORADO. *Belliforum*, & *Villoradum.* C'étoit autrefois une ville Epiſcopale de l'Eſpagne Tarragonoiſſe, maintenant ce n'eſt qu'un petit bourg de la Caſtille Vieille, ſitué au pié des montagnes de Cogollos, entre Burgos, & S. Domingo de la Calçada, à onze lieuës de la premiere, & à cinq de la derniere.

BELRIGUARDO. *Belrigardum.* C'étoit autrefois un magnifique Palais du Ferrarois, en Italie, & il étoit ſur une petite branche du Pô, à trois lieuës de la ville de Ferrare, en tirant vers l'étang de Comachio.

BELVAL. *Bella-Vallis.* Abbaye de France, ſituée dans le petit païs d'Argone, en Champagne, à deux lieuës de la ville de Beaumont, du côté du midi.

BELVOIR ou BEVER-CASTLE. *Bellus-Viſus, Beverum Caſtrum.* Château d'Angleterre, ſitué dans le Comté de Lincoln, aux confins de celuy de Leiceſtre, entre la ville de Nottingham, & le bourg de Granthan, à cinq lieuës de celle là, & à deux de celuy-cy. Belvoir a été bâti ſur les ruïnes, ou prés des ruïnes de *Margidunum*, ancienne ville des Coritains.

BELT, le Grand Belt. *Balticum Fretum Majus.* Detroit celebre de l'Europe, il eſt entre l'Iſle de Seelande, & celle de Fyonie, à l'entrée de la mer Baltique, à laquelle, on croit communement, qu'il a donné le nom, quoy que quelques uns le tirent d'ailleurs. Ce détroit eſt beaucoup moins commode, & beaucoup moins frequenté, que celuy du Sund. Les vaiſſeaux qui y paſſent ſont obligés de rélacher à Nybourg, en Fyonie, pour y payer le Peage au Danois. On remarque que l'an 1658. ce détroit gela ſi fort que Charles Guſtave Roy de Suede y fit paſſer toute ſon armée ſur la glace, & faillit à prendre Coppenhague, & à ſe rendre maître de tout le Royaume de Danemarc.

BELT, le petit Belt. *Balticum Fretum Minus.* Ce détroit eſt au couchant du grand Belt, entre l'Iſle de Fyonie, & la côte de Jutlande, il eſt un des paſſages de la mer d'Allemagne à la Baltique. Le milieu de ce détroit qui eſt entre la ville de Frederics Oude en Jutlande, & celle de Sophia Odde, & de Middelfart, dans l'Iſle de Fyonie, porte auſſi le nom de *Middelfart-Sund*, ou *détroit de Middelfart*, il n'a pas davantage d'une lieuë de largeur, & va beaucoup en ſerpentant.

BELTIN. *Beltinum.* Bourg d'Afrique, ſitué dans la Baſſe Egypte, ſur l'emboucheure du Nil, qu'on apelle le *Bras de Beltin.* Quelques uns prennent ce bourg pour l'ancienne, *Bolbitina*, que d'autres mettent à Roſette.

BELTURBET. *Belturbetum.* Bourg d'Irlande, ſitué dans le Comté de Cavan, en Ultonie. Il eſt ſur une petite riviere, qui ſe décharge un peu aprés dans le lac d'Earne, du côté du midi. Ce bourg a ſeance & voix dans le Parlement d'Irlande.

BELVEDERE. *Belvedera.* Bourg du Royaume de Naples. Il eſt ſitué dans la Calabre Citerieure, prés de la mer de Toſcane, à cinq lieuës de la ville de S. Marco, vers l'occident ſeptentrional. On le prend ordinairement pour l'ancienne *Blanda*, ville des Brutiens. Laquelle pourtant Holſtenius place à *Libonati*, qui eſt dans la Principauté Citerieure, à l'occident de la ville de Policaſtro.

BELVEDERE. *Belvedera, Euryalus.* C'étoit autrefois un lieu agreable de la Sicile, prés de la ville de Siracuſe. Mais aparenment le tremblement de terre, qui a bouleverſé entierement cette ville, ne l'aura pas épargné.

BELVEDERE & ALEA. *Belvedera, Elis.*

Ville de la Turquie, en Europe. Elle eſt en Morée, ſur la riviere de Peanée, à cinq lieuës de Caſtel Torneſe, dans le Province de Belvedere, dont elle eſt la capitale. Cette ville a pris ſon nom moderne de la beauté de ſa ſituation, & elle eſt l'ancienne *Elis*, capitale de l'Elide.

BELVEDERE. *Belvedera.* Païs de la Turquie, en Europe. Il eſt une des quatre grandes Provinces de la Morée, ſes bornes ſont au nort le Duché de Clarence, au levant la Zaconie, au midi & au couchant la mer de Grece. Le Belvedere comprend les deux païs, qu'on nommoit autrefois *Elide* & *Meſſenie*. Il eſt baigné par les rivieres de Penée, d'Alphée, de Longarola, de Spinarza, & de pluſieurs autres moindres. Ses villes principales ſont Coron, Modon, Navarin, Calamata, Arcadie, Caſtel Torneſe, & Belvedere, qui en eſt la capitale. Les Venitiens ont conquis ce païs ſur les Turcs, de même que tout le reſte de la Morée.

BELZELINGEN. *Betzelinga.* Bourg, ou petite ville de Suiſſe. Ce lieu qui eſt dans le Canton d'Uri, à demi lieuë du bourg d'Altorf, n'a rien de conſiderable, ſinon qu'au premier de May tous les habitans du Canton d'Uri s'y aſſemblent, pour elire leurs Magiſtrats, & pour pourvoir aux affaires generales de leur Republique.

BELZO ou BELCZO. *Belza*, *Belzium.* Ville de la Ruſſie Noire, en Pologne. Elle eſt aux confins de la Haute Wolhinie, entre des marais, environ à douze lieuës de Leopol, du côté du nort. Belzo eſt capitale d'un Palatinat, qui porte ſon nom.

BELZO, le Palatinat de Belzo. *Belzenſis Palatinatus.* Province de la Ruſſie Noire ou Rouge, en Pologne. Ce Palatinat eſt entre ceux de Leopol au midi, & de Chelm au nort, il a la Petite Pologne au couchant, & la Volhynie au levant, Belzo capitale, & Zamoſcie en ſont les lieux principaux.

BEMARIN. *Bemarina.* Province du Royaume des Apalachites, en Floride, Region de l'Amerique Septentrionale. La ville de Melitot, capitale de tout le Royaume, eſt ſituée dans cette Province.

BEMERLAND. voyez *Boheme.*

BENA, BECCABENA. *Bena*, *Beccabena.* Royaume de la Nigritie, ſitué dans les montagnes de Sierra Lionna. Ce Païs eſt borné au couchant par le Royaume de Melli, au nort par celuy de Mandinga, au levant par la Guinée Propre, & il a au midi le Païs de Malaguette. Il y a dans ce païs des mines de fer, beaucoup plus fin que celuy de l'Europe. On y trouve des ſerpents marquettés de pluſieurs couleurs tres vives, & gros comme la cuiſſe d'un homme. On aſſeure que le Roy en tient toûjours un entre ſes bras, & qu'il le careſſe comme les Dames de l'Europe careſſent leurs petits chiens. La ville capitale de ce Royaume porte le même nom que luy, & les peuples celuy de *Souſos*; ils ſont idolatres, & étant infatués de l'opinion, que les morts jouiſſent de tout ce qu'on enterre avec eux, ils mettent dans leurs tombeaux autant de richeſſes qu'ils peuvent, principalement dans ceux des Rois, & des grands Seigneurs, & pour les empécher d'être pillés, ils les creuſſent dans des lieux ſecrets, ou dans le courant de quelque riviere.

BENAMARIM. voyez *Mauritanie Tingitane.*

BENARES, BANNARA, BANARA. *Banara*, *Bannara.* Ville du Mogoliſtan, en Aſie. Elle eſt ſituée dans le Royaume de Bengala ſur le Gange, entre la ville de Gouro & celle d'Elabas. Banares eſt l'école de tout le Paganiſme des Indes: les Bramans, & les Pendets, qui ſont leurs Docteurs, ſont repondus par toute la ville dans des maiſons, accompagnées de jardins, où chacun enſeigne ſes diſciples, qui ſont ordinairement en petit nombre. Ils ont un livre ſacré, qu'ils apellent *Beths*, écrit en une langue differente de l'Indien ordinaire; ils aprennent à leurs écoliers cette langue apellée *Hanſcrit* & enſuite quelque choſe de Medecine, d'Aſtrologie, & de Philoſophie qu'ils entendent fort peu. On aſſeure qu'ils croyent trois ſorte d'Eſprits, qu'ils appellent *Deutas*, des mauvais, des bons & des indifferents, & qu'ils diſent que quand le Soleil, ou la Lune ſont en éclypſe, c'eſt un mauvais *Deuta*, qui les obſcurcit. Ils s'imaginent, ajoûte t'on, que la terre eſt plate, & triangulaire, qu'elle eſt apuyée ſur un prodigieux nombre de chamaux, qui, en ſe remuant, produiſent les tremblements de terre. Enfin quelques uns d'eux croyent que le Monde eſt animé par un eſprit univerſel, dont les ames des hommes & des animaux ſont des portions.

BENAVARRI. *Benavarium.* Petite ville d'Eſpagne, capitale du Comté de Ribagorça, en Aragon. Elle a une Citadelle, & elle eſt ſituée aux confins de la Catalogne, à ſix lieuës de la ville de Balbaſtro, du côté du midi.

BENAUGES. *Benalgia.* Petit Païs de la Guienne Propre, Province de France. Ce païs eſt le long de la Garonne, au midi oriental de la ville de Bourdeaux. Le bourg de Cadillac en eſt le lieu principal.

BENA-

BENAVENTE. *Emaventa*, anciennement, *Aritium*, *Aritium Prætorium*. Autrefois petite ville de l'Eſpagne Luſitanique, maintenant villa-de de l'Eſtramadure du Portugal, ſitué ſur le Ta-, vis à vis d'Alanger, & à neuf lieuës au deſ-de Lisbonne.

BENAVENTE. *Beneventum*. Bourg, ou pe-te ville du Royaume de Leon, en Eſpagne. Ce-u eſt defendu par une citadelle, & il eſt ſitué ur la riviere d'Eſla, entre la ville de Leon, & elle de Camora.

BENDA. *Benda*. Ruïnes de l'ancienne ville e *Benda*, Epiſcopale, & ſuffragante de Durazo. Elles ſont en Grece, dans l'Albanie, vers golfe du Drin, & la ville de Croia, en un pe-t Quartier, qu'on nomme encore aujourd'huy *la Benda*. L'Evêque de cette ville fait ſa reſi-ence dans le château de Mammoli.

BENDARMASSEN ou BENDARMASSIN. *Bendarmaſſia*. Ville des Indes, en Aſie. Elle eſt ur la côte meridionale de l'Ile de Borneo, à l'embouchoure de la riviere de Succadano, & le eſt capitale d'un Royaume, qui porte ſon om.

BENDIMIR ou BEND-EMIR. anciennement, *Araxe*, *Bendimirius Fluvius*, *Araxes*. Riviere de la Perſe. Elle traverſe preſque toute la Province de Fars, du ſeptentrion au midi, baigne la ville de Schiras, & va ſe décharger dans golfe de Balſera.

BENE'. *Bena*, *Bagenne*. Petite ville de l'Italie, ſituée dans le Piémont, aux confins du Montferrat, prés du Tanaro, à deux lieuës de Quiers, en tirant vers Mondovi. Bené a été autrefois fortifiée, & elle a eû ſes Comtes particuliers, ſes fortifications ſont maintenant ruïnées, & elle apartient au Duc de Savoye.

BENE-JAACAN. voyez *Lycie*.

BENESUAIF. voyez *Beniſuaif*.

BENEVENT. *Beneventum*. Ville du Royaume de Naples, en Italie. Elle eſt ſituée dans la Principauté Citerieure, au confluent du Sabato & du Calore, à neuf lieuës de la ville de Capouë, du côté de l'orient. Benevent a un ſiege Archiepiſcopal, & titre de Duché, dont les Ducs ont été autrefois fort puiſſants. Elle apartient maintenant aux Papes, ayant été donnée, avec ſon Territoire l'an 1053. à Leon IX. par L'Empereur Henri III. en échange de quelques droits, que les Papes avoient à prendre ſur l'Evêché de Bamberg en Franconie. Au reſte, la ville de Benevent, qu'on dit avoir été apellée anciennement *Malventum* & *Venebentus*, a donné deux Papes au Siege de Rome, Victor III. & Gregoire VIII.

BENEVENT, la vallée ou le Territoire de Benevent. *Beneventanus Ager*, *Beneventana Vallis*. Petit Païs de la Principauté Citerieure, il ne contient qu'environ une douzaine de villages, qui ſont autour de la ville de Benevent, & qui apartiennent au Pape de même que cette ville. Ce Territoire occupoit autrefois la plus grande partie de la Principauté Citerieure; mais les Eſpagnols l'ont rétraici autant qu'ils ont pû.

BENEVENT, le Duché de Benevent. *Beneventanus Ducatus*. Etat que les Lombards fonderent en Italie, vers le milieu du ſixieme ſiecle, & qui fût éteint en 851. Il renfermoit la Campanie, le Samnium, la Pouille, la Lucanie, & une petite partie du Païs des Brutiens, c'eſt à dire tout le Royaume de Naples, à la reſerve environ des deux Abruzzes, & des deux Calabres.

BENFELD ou BEINFELT. *Benefeldia*, *Benofeldia*. Petite ville d'Allemagne, ſituée ſur la riviere d'Ill, dans le Territoire de Strasbourg, en Alſace, à trois lieuës de la ville de Strasbourg. Benfeld a été autrefois fortifiée, & conſiderable; mais elle ne l'eſt plus maintenant.

BENGALE, le Royaume de Bengale. *Bengala Regnum*. Grand Païs de l'Aſie. Il a eû autrefois ſes Rois particuliers, & il étoit diviſé en douze Provinces, dont on ne connoit plus ni les noms, ni la ſituation. Il dépend aujourd'huy du grand Mogol, & il eſt borné au couchant & au nort par les autres Royaumes du Mogoliſtan, au ſud par le Royaume de Golconde, & par le golfe de Bengale, & il a au levant la Preſqu'île l'Inde delà le Gange. On luy donne 220. lieuës du couchant au levant, & 120. du nort au ſud. Le Gange le coupe preſque par le milieu, il eſt encore arrouſé par le Guenga, le Caor & le Coſmin. On le diviſe en trois parties principales. 1. Bengale Propre, qui occupe toute la partie meridionale. 2. Pruror. 3. Patan. Ces deux Provinces ſont au nort de la precedente, la premiere au couchant du Gange, & la derniere au levant; tout ce païs jouït d'un air fort temperé, & il eſt fort fertile en ris, ſoyes, canes, bois de Calemba, cotton, ſucre, civette, gingenbre, poivre long, opium, ſezamé, &c. Il y a pluſieurs belles villes; mais on ne convient pas de ſa capitale, quelques uns donnent ce rang à Gouro, les autres à Ougely, les autres à Chatigan, & les autres enfin a Bengale. On y remarque encore Tanda, Daca, Patana, Banares, Halabaſs ou Elabas & Ragmehela.

BENGALE. *Bengala*. Ville de l'Aſie, ſituée dans le Royaume de Bengala, auquel elle donne le

le nom, de même qu'au Golfe de Bengale. On la place aux confins du Royaume d'Arracan, ſur la riviere de Coſmin, ſelon quelques Geographes, ou ſur celle de Caor, ſelon d'autres, & ſelon les uns & les autres vis à vis de la ville de Chatigan, & vers le golfe de Bengale. La plûpart des Geographes modernes pretendent que Bengale n'eſt autre choſe que la ville de Chatigan, à laquelle on a mal à propos donné le nom du Royaume, où elle ſe trouve. Il eſt difficile de donner les mains à ce ſentiment; parce que les Hollandois, qui frequentent beaucoup ce païs là, marquent diſtinctement Chatigan & Bengale dans leurs Cartes Marines.

BENGALE, le golfe de Bengale. *Bengala Sinus*, ou *Sinus Gangeticus*. Partie de l'Ocean Indien. Elle referme toute cette étenduë de mer, qui eſt bornée au couchant, & au levant par les deux preſqu'îles de l'Inde, au nort par le Mogoliſtan, & qui s'étend juſqu'aux îles de Sumatra & de Ceylan, vers le midi; mais on entend encore plus particulierement par le golfe de Bengale, la partie ſeptentrionale de ce grand golfe, laquelle baigne les côtes du Royaume de Bengale, & de celuy d'Orixa, au couchant, & celles d'Arracan & de Pegu au levant.

BENGUACAT.. voyez *Arabie Pierreuſe*.

BENGES, ou GUNTZ. *Guntius*, *Sabaria*. Petite riviere d'Allemagne. Elle a ſa ſource dans la Baſſe Autriche, où elle arrouſe Guntz, d'où elle paſſe dans la Baſſe Hongrie, & y baigne Sabarie, & aprés elle ſe joint ou Raab à Rotenthurn, ou Sarwar.

BENGIAR. voyez *Altay*.

BENGUELA. *Benguela*. Ville du Royaume d'Angola, en Afrique. Elle eſt capitale du Royaume de Benguela, & ſituée à l'emboucheure de la riviere de Bengueli dans la mer de Congo. Cette ville peut avoir deux cens familles de Blancs, & beaucoup plus de Noirs; mais tous ſes bâtiments, ſans en excepter la Citadelle, & l'Egliſe, ne ſont faits qu'avec de la paille, & de la bouë. On aſſeure que les Hollandois en ſont maintenant les maîtres: les Portugais qui la poſſedoient autrefois y entretenoient toûjours une garniſon, & le Tribunal de Lisbonne y releguoit les ſcelerats. L'air, les aliments, & l'eau ſemblable à de la leſcive, ſont ſi contraires aux Européens, que ces malheureux relegués y portent un viſage de déterrés, & ne parlent qu'à demi voix, la langueur leur arrêtant la parole entre les dents. Ils ne laiſſent pas d'y être toûjours tres fourbes, & tres ſcelerats, s'il en faut croire les relations.

BENGUELA, le Royaume de Benguela. *Benguela Regnum*. Païs de l'Ethiopie, en Afrique. Il eſt la partie meridionale du Royaume d'Angola. L'air, les alimens, & l'eau, tout cela y eſt preſque mortel aux Européens. Il n'y a rien de conſiderable que la ville de Benguela.

BENJANEN. voyez *Banjans*.

BENI-ARAX. *Beniaraxa*. Ville d'Afrique, ſituée dans le Royaume de Telenſin, vers les confins de celuy de Tenez, & en la Contrée de Beni-Araxid, dont elle eſt la capitale. Cette ville qui eſt ſans murailles, quoy qu'elle ait au delà de deux mille habitans, eſt eſtimée par quelques uns l'ancienne *Bunobara*, que d'autres Geographes placent à *Barba*, ville du même Royaume.

BENI-ARAXID ou BENI-RASID. *Beniaraxidia*. Contrée du Royaume de Telenſin, partie de celuy d'Alger, en Afrique. Cette Contrée eſt autour de la riviere de Mina, aux confins du Royaume de Tenez. Elle a quelques plaines vers le nort, & quantité de montagnes vers le midi, mais elle eſt aſſez fertile par tout. On y remarque les villes de Calaa, de Moaſcar, de Batha & de Beni-Arax capitale.

BENIBACHUL. *Benibachula*. Ville du Royaume de Fez, en Afrique. Elle eſt dans la Province de Chaus, aux confins de celle de Fez, & à ſix ou ſept lieuës de la ville de ce nom, du côté du midi.

BENIBESSERA. *Benibeſſera*. Contrée du Bieledulgerid, en Afrique. Ce Païs eſt la partie ſeptentrionale du Segelmeſſe, & il eſt engagé dans les montagnes de l'Atlas, aux confins de la Province d'Errifis, & du Royaume de Telenſin.

BENICH. voyez *Bernich*.

BENI-GUALID ou BENI-GUELID. *Beniguelidus Mons*. Contrée de l'Errifis, Province du Royaume de Fez, en Barbarie. Ce païs n'eſt que montagnes, dont les avenuës ſont extremement difficiles, auſſi ſes habitans ne payent qu'un petit tribut au Roy de Fez, pour avoir la liberté de trafiquer dans cette ville. Ils ont plus de ſoixante bons villages, ils receuillent tout ce qui leur eſt neceſſaire pour la vie, & ils peuvent mettre juſqu'à ſix mille hommes ſur pié. On dit que leur païs eſt un azile pour tous les criminels qui s'y retirent, & que c'eſt là un privilege, qu'ils ſe font confirmer par chaque Roy de Fez à ſon avenement à la couronne.

BENICUAZEVAL. *Beniguazevalus Mons*. Montagnes de la Barbarie. Elle eſt dans la partie meridionale de l'Errifis, Province du Royaume de Fez. On aſſeure qu'il y a dans cette montagne

ne environ ſix vingts villages, outre la ville Guazeval, qui eſt bien peuplée. Le ſommet Beniguazeval eſt un Vulcain, qui vomit des mmes, comme le mont Gibel.

BENIGUMI. *Benigomia.* Païs du Bileduldge-d, en Afrique. Il eſt dans la partie meridio-ale de la Region de Segelmeſſe, autour de la iviere de Ghir, aux confins du Zuenziga. On elle en latin les peuples qui l'habitent *Benigo-uats.*

BENIMAGER. *Benimagherus*, ou *Solis Mons.* Montagne du Royaume de Maroc, en Barbarie. lle eſt ſituée dans la Province de Ducala, vers s confins de celles de Maroc, & d'Hea, au le-ant de la ville d'Aſafia, & du cap de Can-o.

BENIMARAZ. *Benimaraſius Mons*, ancien-ement, *Septem Fratres.* Montagne du Royau-e de Fez, en Barbarie. Elle eſt dans la Pro-ince d'Habata, prés du detroit, à l'endroit où d la ville de Ceuta. Les Anciens apellerent cet-montagne les *Sept Freres*, parce qu'elle a ſept ommets qui ſe reſſemblent fort bien.

BENIN. *Beninum.* Ville de la Guinée, en Afrique. Elle eſt ſituée ſur la riviere de Benin, ans un Royaume de même nom. Cette ville paſſe pour la plus grande, & la mieux bâtie de oute la Guinée, & de tout le Païs des Ne-gres.

BENIN, le Royaume de Benin. *Beninum Re-gnum.* Royaume de la Guinée, en Afrique. Il eſt borné au couchant par celuy d'Arda, au nort par les Royaumes de Zegzeg, & de Zanfara. Il a au levant celuy de Biafara, & au midi les gol-fes de S. Thomas, & de Benin. On luy don-e environ deux cens cinquante lieuës de côtes, n air ſain, un terroir fertile, & des habitans aſſez doux envers les étrangers, que les autres Negres: leur Roy eſt puiſſant, & fait ſa reſiden-ce à Benin, capitale du Royaume. Au reſte, le Royaume d'Oveiro ou d'Ouwerre eſt renfermé dans celuy de Benin, duquel il dépend.

BENIN, le golfe de Benin. *Beninus Sinus.* Partie de la mer de Guinée. Ce golfe s'avance dans les côtes orientales de la Guinée Propre, & dans les occidentales du Royaume de Benin, depuis le cap Formoſo, juſqu'à celuy de tres Puntas.

BENISUAIF, BENESUAIF, & EBENSUEF. *Beniſuaifa, Beneſuaifa, Ebenſuefa*, anciennement, *Hermopolis, Hermupolis, Phylace Hermopolitana.* Ville de la Haute Egypte, en Afrique. Elle eſt capitale du Caſilif de Beniſuaif, & ſituée ſur le Nil, dans une grande plaine fort fertile en chanvre, & en lin fort eſtimé, qu'on tranſporte en Europe ſous le nom de *lin Alexandrin*, parce que c'eſt à Alexandrie, qu'on le va charger. Au reſte, Beniſuaif eſt la patrie du celebre Hermes, dont elle portoit autrefois le nom.

BENISUAIF, le Caſilif de Beniſuaif. *Beniſuaifa Prafectura*, anciennement, *Hermopolitana Prafectura.* Petite Province ou Gouvernement de la Haute Egypte, en Afrique. Ce Gouvernement eſt entre le Nil, qui le ſepare au levant du Caſilif de Cherkef, & une grande chaine de montagnes, par leſquelles il eſt ſeparé du deſert de Barca; il a le Caſilif de Fium au nort, & celuy de Manfelont au midi. Son terroir eſt fort fertile en lin & en chanvre, & on y remarque la ville de Beniſuaif capitale, & celles de Munia, & d'el Fium.

BENITEUDA. *Beniteuda*, anciennement, *Baba, Baba, Babba, Julia Campeſtris.* Ancienne ville d'Afrique. Elle eſt dans l'Habata, Province du Royaume de Fez, ſur la riviere de Guarga, à l'orient de la ville de Salé, & au nort de celle de Fez. Beniteuda eſt preſque entierement ruïnée. On y voit encore les reſtes de quelques ſuperbes edifices, & trois fontaines, dont les baſſins ſont de marbre, & d'Albatre.

BENIYASGA. *Beniyaſga.* Montagne du Royaume de Fez, en Barbarie. Elle eſt dans la Province de Chaus, ou Cutz, prés de la riviere de Suba; ſon terroir eſt fort fertile, & ſes habitans riches, & vaillans: ils ont des laines dont les femmes font des étoffes auſſi fines que celles de ſoye. Au reſte, il y a un pont ou bâteau, comme on voudra l'apeller, ſur la riviere de Suba ou Cébu, qui eſt remarquable. Cette riviere y paſſe au fonds de deux rochers eſcarpés, qui ont quinze cents toiſes de hauteur, on a tendu un gros cable entre ces deux rochers, & ſuſpendu à ce cable un gros panier d'ozier, capable de contenir un dixaine de perſonnes, quand le panier eſt plein on le tire de l'autre côté, & ainſi on paſſe cette riviere, au danger de ſe mettre en mille mourceaux, ſi le panier venoit à ſe rompre.

BENSERT. voyez *Biſerte.*

BENTHEM. *Benthima, Benthemum.* Petite ville, ou bourg du Cercle de Weſtphalie en Allemagne. Ce lieu eſt dans le Comté de Benthem, il eſt ſitué ſur un rocher, & dominé par un château aſſez fort.

BENTHEM, le Comté de Benthem. *Benthimenſis Comitatus.* Païs du Cercle de la Weſtphalie, en Allemagne. Ce Comté eſt renfermé entre l'Evêché de Munſter, & l'Overiſſel, une

des Provinces Unies. Il peut avoir environ treize lieuës de long, & environ trois ou quatre de large. Il eſt baigné par la riviere de Wecht, & il n'a rien de conſiderable que le lieu de Benthem, qui luy donne le nom. La Maiſon de Benthem eſt diviſée en trois branches, l'une poſſede le Comté de Stenford, l'autre celuy de Teckelenbourg, & la troiſieme celuy de Benthem; cette Maiſon a encore quelques terres ſeparées, & l'Avocatie hereditaire du Dioceſe de Cologne, qui apartenoit à la Maiſon de Nevenar.

BENTITIONE. voyez *Ventotiene.*

BENTIVOGLIO. *Bentivolium.* Ville autrefois conſiderable, maintenant preſque ruïnée. Elle eſt de l'Etat de l'Egliſe, en Italie, dans le Boulonois, entre la ville de Bologne, & celle de Ferrare. Elle a donné ſon nom à l'illuſtre famille des Bentivoglio, qui ont été Souverains de Bologne.

BEOTIE. *Beotia.* C'étoit anciennement une Contrée de la Grece, qui avoit porté le nom d'*Aonia*, & d'*Ogygia*, & faiſoit une partie conſiderable de l'Achaie. Elle s'étendoit depuis le golfe de Zeiton, & le détroit de Negrepont, juſqu'au golfe de Leparte, & avoit la Megaride vers le midi, l'Attique au levant, la Phocide, avec les Locres Epicnemidiens au couchant. On la diviſoit en *Haute* & *Baſſe Béotie.* La Haute qui étoit vers le midi occidental avoit les villes de Lebadia, Cheronée, Coronée, Orchomene, Platée, Leuctres, Amphyclée, Hyampolis, & Theſpie. Dans la Baſſe étoit Thebes, capitale de toute la Béotie, & encore Tanagra, Mycaleſſus, Antedon, Aulis, Delium, &c. On y voyoit les celebres montagnes, d'Hymetus, de Cythæron, d'Helicon; les fontaines d'Arethuſe, de Dirce, d'Aganippe, d'Hippocrene; & les rivieres d'Aſope, de Cephiſe & d'Iſmene. Les Beotiens étoient robuſtes, & vaillans, mais fort groſſiers. Aujourd'huy ce païs porte le nom de *Stramulipa.* Il eſt une partie de la Livadie, & on y voit encore les villes de Stives ou Thebes, d'Orcomeno, d'Antidon, de Badia, de Coronée, de Tisbe, de Talandi, & quelques autres.

BERA. voyez *Vera.*

BERAR, le Royaume de Berar. *Berarum Regnum.* Province du Mogolſtan, en Aſie. Elle eſt bornée au levant par le Royaume de Bengale, au nort par celuy de Malvay, au couchant par celuy de Candis; elle a au midi la riviere de Guenga, qui la ſepare du Royaume de Golconde. Shapor en eſt la ville capitale.

BERAUN & BERN. *Beraunа*, *Verona.* Petite ville du Royaume de Boheme. Elle eſt ſituée dans le Cercle de Podberdesk, ſur la riviere de Miza, à quatre ou cinq lieuës de la ville de Prague, du côté du couchant. Beraun a été fort delabrée par les dernieres guerres de Bohe me.

BERBELE. voyez *Barbele.*

BERBER. voyez *Bilber.*

BERBICE. *Berbice.* Riviere de l'Amerique Meridionale. Elle coule dans la partie occidentale de la Guiane, & elle ſe décharge dans la mer de Nort, entre l'emboucheure de la Correntine, & celle d'Eſſekebe.

BERBOWYNA. voyez *Barbowyna.*

BERCHEIM. *Bercheimum*, *Berchemium*, anciennement, *Tiberiacum.* Bourg ou petite ville d'Allemagne. Elle eſt ſur la riviere d'Erpe, dans le Duché de Juliers, aux confins du Dioceſe de Cologne, entre la ville de Cologne & celle de Juliers.

BERCHTOLSGADEN. voyez *Bertolsgaden.*

BERCKSHIRE. voyez *Barck*, Comté de Barck.

BERCKEL ou BORCKEL. *Berkela.* Riviere du Cercle de Weſtphalie, en Allemagne. Elle prend ſa ſource dans le Dioceſe de Munſter, où elle baigne Coefelt & Vreden, enſuite entrant dans le Comté de Zutphen, elle paſſe à Borkelo, à Lochem, & à Zutphen, ou elle ſe joint à l'Iſſel.

BERDOA. *Berdua.* Ville du Saara, en Afrique. Elle eſt ſituée preciſement ſous le Tropique du Cancer, dans la Contrée de Berdoa qui eſt un vaſte deſert, où l'on ne voit preſque autre choſe, que des ſablonieres pleines de Serpents, de Scorpions & de Monſtres. Il eſt entre le Biledulgerid Propre au nort, le Royaume de Borno au midi, & les deſert de Lempta & de Gaoga, celuy-cy au levant, & l'autre au couchant.

BERDOGNO. voyez *Burdugna.*

BERDSEY. voyez *Bardſey.*

BERA. *Byrra.* Petite riviere du Haut Languedoc, en France. Elle ſe decharge dans le lac de Sigean, entre Narbonne & Perpignon, & elle eſt memorable à cauſe d'une grande victoire que Charles Martel y remporta ſur les Sarraſins.

BERESINA. *Berezina.* Riviere de la Pologne. Elle prend ſa ſource dans le Palatinat de Minski, en Lithuanie, arrouſe la petite ville de Boriſſow, & va ſe décharger dans le Nieper, entre la ville de Rohaczow, & celle de Rzeczica.

BE

BEREBERES, *Bereberi.* Peuples de l'Afrique. Ils y ſont venus de l'Arabie Heureuſe, & ſont diſtingués des Afriquains naturels, & des Arabes, qui étans entrez dans l'Afrique long-tems aprés les Bereberes, y ont conſervé leur ancien nom. Les Bereberes ſont diviſés en cinq tribus, ſubdiviſées en pluſieurs grandes familles. 1. La Tribu des *Muçamudis*, habite dans les Provinces de Sus, d'Hea, de Guzula, & de Maroc, qui dépendent du Royaume de ce nom. 2. Celle des *Zenetes*, qui habitent aux environs du mont Atlas, dans les Royaumes d'Alger & de Tunis. 3. Les *Zinhagiens*, qui occupent les montagnes de Barca. 4. Les *Gomeres*, qui occupent le petit Atlas, depuis les environs de Ceuta, prés du Detroit de Gibraltar, juſques au Royaume de Telenſin. 5. Les *Haoares*, vaſſaux des Zenetes avec leſquels ils ſont melés. Les trois premieres de ces Tribus ont autrefois dominé en pluſieurs endroits de la Barbarie, maintenant ils ſont en ſujets des Rois de Fez & de Maroc, des Algeriens, des Tunetans & des Turcs, ou tributaires de quelques unes de ces puiſſances: il y en a pourtant quelques familles, qui à la faveur des montagnes ont conſervé leur liberté.

BERG. voyez *Mons en Haynaut.*

BERG, le Duché de Berg. *Montanus Ducatus.* Province du Cercle de Weſtphalie, en Allemagne. Ce Duché eſt borné au nort par celuy de Cleves, au levant par le Comté de la Mark, & le Duché de Weſtphalie, au midi par la Wetterawie; il a au couchant le Dioceſe de Cologne, dont le Rhin le ſepare preſqu'entierement. Ce païs peut avoir dix-huit lieuës de long, & huit de large, en compenſant ſes inégalités. Il eſt fort fertile le long du Rhin; mais montagneux, & chargé de bois vers le Comté de la Marck. Outre le Rhin, qui l'arrouſe, on y trouve encore le Wipper, l'Agger, & le Sieg. Ce Duché qui apartient maintenant à l'Electeur Palatin, renferme le Comté de Homberg, & les Seigneuries d'Hardenberg, & de Wildenborg. Duſſeldorp en eſt la ville capitale.

BERGA. *Berga.* Petite ville de la Catalogne, en Eſpagne. Elle eſt dans la Viguerie de Manreſa, ſur la riviere de Lobregat, à l'orient de la ville de Solſone.

BERGAMASQUE. *Bergomenſe Territorium.* Province de l'Etat des Venitiens, en Italie. Elle eſt bornée à l'orient par le Breſſan, au nort par la Valteline, au couchant, & au midi par le Milanois. Ce païs peut avoir douze lieuës du ſud au nort, & dix du couchant au levant; il eſt baigné par pluſieurs petites rivieres, qui le rendent fort fertile; il abonde particulierement en chataignes, & en beſtiaux. On y trouve des mines de fer, des carrieres de marbre, & d'autre pierre, dont on tire de fort bonnes meules à éguiſer, & à moudre. Il y a un grand nombre de villages, mais point de ville, que celle de Bergame, qui luy donne le nom.

BERGAME. *Bergamum, Bergomum.* Ville de l'Etat des Venitiens, en Italie. Elle eſt environ à dix lieuës de Milan vers le nort, dans le Bergamaſque, dont elle eſt la capitale. Bergame eſt une ville aſſez grande, bien bâtie, agreable, & forte par ſa ſituation ſur une montagne. Elle eſt entourée de bonnes murailles, & defenduë par une citadelle, & elle a un Evêché ſuffragant de Milan. Philippes Duc de Milan la ſubjuga l'an 1419. mais aprés ſa mort elle ſe donna aux Venitiens, avec tout ſon Territoire. Louïs XII. la prit l'an 1509. & il la rendit aux Venitiens l'an 1516. le langage de ſes habitans paſſe pour le plus groſſier de toute l'Italie.

BERGAME. voyez *Pergamar.*

BERGANCA. voyez *Braganſe.*

BERGAS. *Bergula, Bergula, Bergulium,* anciennement, *Arcadiopolis, Pyrgus.* Ville de la Turquie en Europe. Elle eſt dans la Romanie, entre la ville d'Andrinople, & celle de Chiourli, & elle a titre d'Archévêché.

BERGEN. *Berga.* Ville de la Pomeranie Suedoiſe, en Allemagne. Elle eſt ſituée ſur un petit lac, au milieu de l'Ile de Rugen, dont elle eſt la capitale.

BERGEN. *Berga.* Petite ville, ou bourg de la Baſſe Saxe, en Allemagne. Ce lieu eſt ſitué à huit lieuës de la ville de Danneberg, dans le Comté de ce nom, & aux confins de celuy de Lunebourg.

BERGEN, BERGENUS, voyez *Bergen, Berghenus.*

BERGERAC. *Bergeracum.* Ville de France, ſituée dans le Perigord, ſur la Dordogne, environ à huit lieuës de la ville de Perigeux. Bergerac eſt une ville aſſez bonne, & importante, à cauſe du paſſage de la Dordogne.

BERGHEN, BERGEN, & BERGUE. *Berga.* Ville de la Norvegue, ſituée ſur la côte du Gouvernement de Berghen, environ à trente lieuës de Stavanger, du côté du nort. Berghen eſt une ville aſſez grande, mais toute bâtie de bois, ce qui la rend ſujette aux incendies. Elle a un bon port, defendu par le château de Fredericksbourg; & du côté de la terre,

elle eſt environnée de montagnes preſque inacceſſibles, ainſi elle peut paſſer pour une place forte. Elle eſt Anzeatique, & des plus marchandes du nort. Elle a un Evêché ſuffragant de Drontheim, & enfin elle eſt la reſidence du Viceroy de la Norvegue. On en tire une grande quantité de Stockwiſch, qui eſt un poiſſon, pris en Janvier, & deſſeché par le froid.

BERGHEN, le Gouvernement de Berghen, ou de Berghenus. *Bergenſis Prafectura.* C'eſt un des cinq Gouvernements generaux du Royaume de Norvegue. Il eſt le plus meridional, & en même tems le plus occidental de tous; il eſt baigné au couchant, & au midi par l'Ocean Septentrional, il a le Gouvernement d'Aggerhus au levant, & celuy de Drontheim au nort. Berghen capitale, & Stavanger en ſont les villes principales.

BERGSTEDEN. *Montana Civitates.* Contrée de la Haute Hongrie. Elle eſt autour de la riviere de Gran, & renferme les villes de Biſtricz d'Altſoll, de Schemmis, de Teplis, de Varibel, & quelques autres moins conſiderables.

BERGSTRAET ou BERGSTRASS. *Strata Montana.* Petit Païs enclavé dans le Palatinat du Rhin, il s'étend depuis les confins du Landgraviat de Darmſtat, juſqu'à une lieuë du Neccre; ſes lieux principaux ſont Bensheim, Strakenberg, Heppenhein, Morlebach, & Weisheim. Le nom de ce païs, qui ſignifie le *Chemin de la montagne*, eſt pris d'un grand chemin, qui le traverſe, & qui va de la ville d'Heidelberg, juſqu'à celle de Darmſtat. Le Bergſtraſs a apartenu aux Electeurs Palatins par droit d'engagement; mais les Evêques de Mayence, dont il apartenoit originairement, l'ont racheté, en vertu du pouvoir qui leur en fût donné par la paix de Weſtphalie.

BERGUE. voyez *Bergen.*

BERGUE-OP-ZOOM. *Berga ad Zomam. Bercizoma.* Ville des Païs-Bas. Elle a titre de Marquiſat, eſt ſituée ſur une petite colline, & s'étend juſques à la riviere de Zoom, dans le Brabant Hollandois. Les Provinces Unies auſquelles cette ville apartient l'ont fortifiée regulierement, & y ont fait un beau canal, qui va juſqu'à la mer ou l'emboucheure de l'Eſcaut, qui n'en eſt eloignée que de demi lieuë & qui eſt gardé par pluſieurs petits Forts, dont les principaux ſont le Fort de Nort & celuy de Sud.

BERGUE S. VINOCH, ou VINOXBERG. *Berga S. Vinoci, Vinociberga.* Ville des Païs-Bas ſituée dans la Flandre, environ à deux lieuës de Donquerque & à ſept d'Ipres. Cette ville a pris ſon nom de S. Vinoch qui y bâtit un Monaſtere vers l'an 680. auprés duquel la ville a été peu à peu bâtie. Elle a titre de Vicomté, eſt capitale d'une Châtelainie, de laquelle la ville de Donquerque depend. Elle eſt fortifiée, & a été cedée aux François.

BERGZABERN. *Taberna Montana.* Petite ville, ou bourg d'Allemagne. Ce lieu eſt dans la Baſſe Alſace, ſitué ſur l'Erlebac, entre les villes de Landaw, & de Weiſſembourg. Bergzaberg eſt des Etats des Ducs de Deux-Ponts.

BERHE'E. voyez *Beroe.*

BERIA. voyez *Veria.*

BERIARA. voyez *Arabie Deſerte.*

BERITE. voyez *Beryte.*

BERLANGA ou VERLANGA. *Berlanga. Valeranica.* Petite ville de la Caſtille Vieille, en Eſpagne. Elle eſt ſituée dans les montagnes qu'on nomme la Sierra d'Urbion, environ à ſept lieuës de la ville de Soria, & des ruïnes de Numence, du côté du couchant.

BERLENGA. *Berlenga*, anciennement, *Erythia*, *Londobris.* Ile de l'Ocean Occidental. Elle n'eſt qu'à deux lieuës de l'Eſtramadure de Portugal, au couchant de la ville de Santare. Il y en a pluſieurs autres moindres vers la côte ſeptentrionale de celle-cy, qu'on apelle en general les *iles de Berlenga*, entre leſquelles on diſtingue la *Berlengote.*

BERLEBOURG. *Berleburgum.* Gros bourg de la Baſſe partie du Cercle du Haut Rhin, en Allemagne. Ce lieu eſt ſitué dans le Comté de Witgenſtein, en Weteravie, ſur la riviere d'Eder, à quatre lieuës de la petite ville de Dillenberg, du côté du nort. Berlenbourg eſt orné d'un beau Château, où les Comtes de Witgenſtein Berlebourg font leur reſidence.

BERLIN. *Berolinum.* Ville du Cercle de la Haute Saxe, en Allemagne. Elle a été fondée par Albert l'Ours l'an 1162. dans la Moyenne Marche de Brandebourg, ſur la riviere de Sprehe, entre la ville de Brandebourg, & celle de Francfort ſur l'Oder. Berlin eſt une grande ville bien bâtie, forte par l'art, & par ſa ſituation entre des marais. Elle fait beaucoup de commerce, à cauſe de la communication qu'a la Sprehe avec l'Oder, & l'Elbe, & elle eſt capitale des Etats de Brandebourg, & la reſidence ordinaire des Electeurs de ce nom. La partie de cette ville, qui eſt au midi de la riviere, porte en particulier le nom de Coln, c'eſt à dire *Cologne.* Et c'eſt en ce quartier qu'eſt le palais de l'Electeur.

BER-

BERMUDES, les Iles Bermudes ou de Sommer. *Bermuda, Summeria, & Æstiva Insula.* Iles de l'Amerique Septentrionale. Elles sont dans la [illegible] du nort [illegible] l'orient de la Virginie. Elles portent le nom de Jean Bermudo Espagnol qui les découvrit, & celuy de George Sommer chevalier Anglois, qui y fût poussé par la violence des vents l'an 1609. Elles sont fort petites, la principale, qui porte le nom de S. George, n'ayant pas davantage de six lieuës de long; enfin, elles sont bien cultivées par les Anglois, qui s'y sont établis, & qui y ont construit plusieurs forts.

BERN. voyez *Berann.*

BERNALDE ou BERNARDE. *Bernalda Bernarda.* Bon bourg du Royaume de Naples situé dans la Basilicate, sur la riviere de Basiento, environ à deux lieuës au dessus de son embouchure dans le golfe de Tarente.

BERNARD-CASTLE, c'est à dire le château de Bernard. *Bernardi Castrum.* Bourg d'Angleterre, situé dans le Diocese de Durham, aux confins du Comté d'Yorck, sur la riviere de Tees, à cinq lieuës de la ville de Durham, du côté du midi.

BERNAY. *Bernacum.* Petite ville de la Normandie, Province de France. Cette ville a une Abbaye, & elle est située entre la ville de Lisieux, & celle d'Evreux, à six lieuës de la premiere, & huit de la derniere.

BERNBOURG ou BERNEBOURG. *Bernburgum.* Ville de la Haute Saxe, en Allemagne. Elle est située au confluent du Wipper, & de la Sale, à quatre, ou cinq lieuës de la ville de Magdebourg, & autant de Dessaw. Bernbourg est dans la Principauté d'Anhalt, porte le titre de Comté, & a un château fort, dans lequel les Princes d'Anhalt Bernbourg font leur residence ordinaire.

BERNCASTEL. *Taberna Mosellanica*, autrement *Saurio.* Ville du Cercle Electoral du Rhin, en Allemagne. Elle est située dans le Diocese de Treves, sur la Mosele, entre la ville de Treves, & la Forteresse de Montroyal. Berncastel a été une ville Imperiale, elle dépend maintenant de l'Electeur de Treves, & elle est capitale d'un des vingt cinq Bailliages, qui composent ses Etats.

BERNE. *Berna.* Ville capitale du Canton de Berne, en Suisse. Elle est située sur une petite colline, entourée de trois côtés par la riviere d'Aar, & fortifiée de l'autre par des bastions bien terrus & un fossé à fonds de cuve, rempli des eaux d'un torrent voisin, le tout accompagné de quelques dehors, & d'un fort, bâti sur une montagne, qui domine la ville. Berne est une ville assez grande, & assez propre, bien peuplée, & fort riche. On y voit plusieurs grandes fontaines qui la rendent agreable, & plusieurs grandes ruës, dont toutes les maisons ont des arcades avancées, & bien pavées, sous lesquelles on peut se promener en tout temps. Son Eglise Cathedrale est un bâtiment magnifique; elle est sur une plate forme, soutenuë du côté de l'Aar par une muraille de pierres de taille, qui est d'une hauteur excessive. On voit au frontispice de cette Eglise le dernier Jugement, representé en sculpture, & avec beaucoup d'art. Cette ville a son Arsenal bien fourni, une Bibliotheque curieuse, & une Academie, ou Ecole Illustre, comme on parle, en Allemagne. Elle a son grand Conseil, en qui reside la Souveraineté, composé de deux cens bourgeois, & un Conseil de vingt sept Senateurs, qui portent le titre d'*Excellences*, & qui ont la conduite ordinaire des affaires. Ces deux Conseils ont à leur tête deux *Avoyers*, qui sont à vie, & qui presidents alternativement pendant une année. Il y a encore dans cette ville quatre *Banderets*, qui sont les chefs de la milice de tout le Canton, & deux *Boursiers* qui sont les Threſoriers generaux, l'un pour le païs Allemand, & l'autre pour le Roman, ou François. Berne gouverne tout son Canton par les Baillifs qu'elle envoye en divers endroits, & qui sont en même temps les Gouverneurs, & les Juges de leurs Bailliages, du jugement desquels on peut pourtant apeller au Conseil de Berne. Ces Baillif ne sont établis que pour un petit nombre d'années, ils ne laissent pas pourtant de tirer de grands avantages de leurs commissions; parce que les amandes, qui sont les plus ordinaires peines, qu'on y infilige, leur apartiennent. Au reste, le nom de Berne signifie un *Ours*, aussi cette ville a un ours dans ses armes, & elle fait entretenir plusieurs de ces animaux dans une fosse, pavée, & revetuë de pierres de taille, & tenuë fort proprement. il y a au milieu de cette fosse un sapin fort haut, & presque sans branches, où l'on voit grimper les ours avec une [illegible]ité admirable, quoy que la pesanteur de leur corps le fasse plier de tous côtés. Les habitans de Berne sont graves, religieux, charitables, & grands ennemis de l'impudicité; chez eux l'adultere, & la prostitution sont des crimes punis de mort, & la simple paillardise rend un homme incapable d'aucune charge pour toute sa vie.

BERNE, le Canton de Berne. *Bernensis Pagus.* C'est une des treize Republiques, qui com-

poſent celle des Suiſſes. Ce Canton occupe ſeul plus d'un tiers de tout le païs. On luy donne quarante deux lieuës du nort au ſud, & trente deux du couchant au levant; il n'a pourtant cette largeur que du côté du midi, étant beaucoup plus reſſerré vers le ſeptentrion: il faut auſſi diminuer de cette grandeur les Terres du petit Canton de Fribourg qui eſt enclavé dans celuy-cy. Ce Canton eſt borné au midi par le païs de Gex, le lac de Geneve, & le Vallais; à l'orient par les Cantons d'Uri, d'Underwald, & de Lucerne, par les petits païs, qu'on apelle les Provinces Libres, & par les Territoires de Mellingen, & de Bade. Il a au nort les villes Forêtieres; & au couchant une partie du Canton de Bâle, celuy de Soleure, la petite Republique de Bienne, le Comté de Neufchâtel, & la Franche Comté. On diviſe ce Canton en deux parties generales, qui ſont le *Païs Allemand* & le *Païs Roman*; on parle dans le premier le Haut Allemand, & dans l'autre un François corrompu. Le *Païs Allemand* comprend trente deux Bailliages, renfermés dans cinq Contrées, le *Haut Aargaw* & *le Bas*, qui ſont vers le ſeptentrion autour de la riviere d'Aar; le *Haut Sibenthal* & le *Bas*, avec le *Val d'Haiſeli* ou *d'Haſel*, qui ſont au midi, les deux premiers autour de la riviere de Sibnen, & l'autre autour de la riviere d'Aar, depuis ſa ſource juſqu'au lac de Brients. Le *Païs Roman*, qu'on apelle autrement le *Païs de Vaud*, eſt au midi de l'Allemand, vers le lac de Geneve. Les Bernois le poſſedent tout entier à la reſerve des Bailliages de Morat, Grançon, Echalans, & Schwarzembourg, qu'ils tiennent en commun avec les Fribourgeois. voyez ſur *Vaud*, le Païs de Vaud. Ce Canton eſt le plus fertile de la Suiſſe en blé, pâturages, & même en vin. Il eſt ſans contredit le plus puiſſant de tous, quoy qu'il ne tienne que le ſecond rang. Il entra dans la confederation des Suiſſes l'an 1353. Tous ſes habitans, parmi leſquels il y a un grand nombre de Nobles, ſont reformés: ils ſont tous obligés d'avoir un certain nombre d'armes, & une certaine quantité de munitions. Il y en a toûjours un grand nombre, qui ſont actuellement enrolés, & que leurs officiers exercent ſouvent. On prétend que ce Canton peut mettre ſur pié de ces Milices quarante mille hommes en vingt-quatre heures, & cent mille hommes dans trois jours. On a parlé de ſon Gouvernement ſur la ville de Berne, qui en eſt la Souveraine. Les autres villes plus conſiderables, qu'on y trouve, ſont Lauſanne, Thun, Avenches, ou Viflisbourg, Aarberg, & Aaraw.

BERNICHE ou BERENICIE. *Berenice.* Ville de la Barbarie, en Afrique. Elle eſt dans la Contrée de Meſrata, Province du Royaume de Barca, & ſituée ſur le golfe de Sidra, environ à vingt deux lieuës de la ville de Barca, du côté du couchant. On dit que cette ville, qu'on nomme auſſi *Vernich*, a été fondée par Ptolemée *Evergetes*, Roy d'Egypte, qui luy donna le nom de la Reine Berenice qui étoit tout enſemble ſa ſœur, & ſa femme.

BERNICHE, le cap de Berniche. *Berenices Caput*, anciennement, *Pſeudopenias Promontorium*. Cap de la Barbarie, en Afrique. Il eſt ſur la côte de Barca, & s'avance dans le golfe de Sidra, il a pris ſon nom moderne de la ville de Berniche, qui y eſt bâtie.

BERNINA. voyez *Bremer*.

BERNOW. *Bernovia*. Petite ville du Cercle de la Haute Saxe, en Allemagne. Elle eſt dans la Moyenne Marche de Brandebourg, ſur la riviere de Pancke, à cinq lieuës de Berlin.

BERNSTAD. *Bernardoſtadium*, *Berolſtadium*, *Berilstovia*. Petite ville du Royaume de Boheme. Elle eſt ſituée dans la Principauté d'Olſſe, en la Haute Sileſie, ſur la riviere de Weida, à ſept lieuës de la ville Breſlaw, du côté de l'orient. On voit à Bernſtad un vieux château des anciens Ducs d'Olſſe.

BEROU. *Berœa*, anciennement, *Bilæa*, *Bilbena*. Petite ville de l'Arabie Heureuſe, en Aſie. Elle eſt ſur le golfe de Balſera, à vingt ou vingt cinq lieuës de la ville de Maſcalat, du côté du nort oriental.

BEROE. voyez *Carra Veria*, & *Alep*.

BERRE. *Berra*. Petite ville de France, ſituée dans la Provence, à l'embouchure de la riviere d'Arc, dans la mer du Martigues, à quatre lieuës au deſſous de la ville d'Aix. Berre eſt une ville conſiderable pour la grande quantité du ſel, qu'on y fait.

BERRUIERS. voyez *Bituriges*.

BERRY. *Bituricenſis Ducatus*. Province de France, ſituée entre la Touraine qui la borne au couchant, la Marche au midi, le Bourbonnois, le Nivernois, & partie du Gatinois au couchant. Elle a au nort l'Orleanois Propre, & le Bleſois. Cette Province eſt arrouſée par pluſieurs rivieres, dont les principales ſont l'Eure, l'Indre, & le Cher lequel la diviſe en deux parties, le *Haut Berry* au nort de cette riviere & le *Bas Berry* au midi. Tout le païs eſt fort agreable, & fort fertile, il eſt principalement renommé pour les belles laines, qu'il produit, & les draps qu'on en fabrique. Le Berry a été autrefois un Comté Sou-

souverain. Herpin dernier, Comte de Bourges, le vendit à Philippe I. l'an 1061. depuis il a été érigé en Duché Pairie, & a souvent servi d'apanage aux Fils, & aux Reines de France. Ses villes principales sont Bourges capitale, Sancerre, Vierzon, Issaudun, Dun-le-Roy, Chateauroux, Blanq en Berry &c. Ses habitans portent aujourd'huy le nom de *Berruiers* & ils avoient autrefois celuy de *Bituriges*.

BERSACK. voyez *Carthage*.

BERSABE'E, ou BEERSEBA. *Berſabee, Berſeba*. C'étoit autrefois une ville de la Palestine, située dans la contrée de Gerar, partie de la Tribu de Simeon, vers les confins de l'Idumée, & prés du torrent de Besor à trois lieuës de la ville de Gaza, vers l'orient. Le nom de cette ville signifie le *Puits du Serment*; on le luy donna, parce que le Patriarche Abraham, & Abimelech Roy de Gerar, y ayant fait alliance ensemble, la confirmerent par des serments reciproques. Une pareille alliance faite entre Isaac, fils d'Abraham, & le même Abimelech, ou son successeur, fit confirmer à ce lieu le nom de Berſabée. Isaac y fût consolé par une vision divine, Jacob son fils y reçeut une même faveur de Dieu, Elie le Prophete, fuyant la colere de la Reine Jezabel, s'y retira. Tous ces evenemens illustres rendirent ce lieu venerable aux Juifs, qui en firent un lieu de superstition, ou même d'Idolatrie, auquel ils alloient en pelerinage. Cette ville n'est plus qu'un village, qui a porté le nom de *Gibelin*, & qui est apelle aujourd'huy *Gallyn* & *Bethgebrim*. *Gen.* 21. 26. & 46. 1 *Rois* 19. *Amos* 5. 5.

BERSCH ou BERSE. *Berſa, Perſium*. Petite ville de la Basse Alsace, en Allemagne. Elle est dans le Dioceſe de Strasbourg, entre la ville d'Ober-Ebenheim, & celle Rosheim, environ à une lieuë de l'une & de l'autre.

BERSENBOURG. voyez *Bars*.

BERSELLO ou BRESSEL. *Brixellum*. Petite ville d'Italie, située dans le Duché de Modene, aux confins de Mantouë, & de Parme, sur le Po. Cette ville a une bonne citadelle, & elle a été renduë celebre dans l'histoire par la mort de l'Empereur Othon, qui aprés avoir perdu la bataille de Caneto, qu'il avoit donnée contre l'Empereur Vitellius, se poignarda malgré tous ses Generaux, pour faire finir, disoit il, la guerre civile.

BERSIAMITES. *Berſiamita*. Peuples de l'Amerique Septentrionale, ils habitent dans le Canada, sur le bord septentrional de la riviere de S. Laurens, vis à vis du Canada Propre.

BERTINORO ou BERTINARO, *Britinorium, Bretinorium, Bertinorium, Petra Honorii*. Ville de l'Etat Ecclesiastique, en Italie. Ce lieu est dans la Romagne, prés de la riviere de Ronco, ou Bedese, à cinq lieuës au dessus de Ravenne. Bertinoro est située sur une agreable colline chargée de vignes: elle a un Evêché, qui étoit autrefois à Forlimpopoli, & qui est suffragant de Ravenne, & elle est defenduë par une bonne citadelle. Plusieurs Geographes prennent Bertinoro pour l'ancienne *Forum Truentinorum*, ou *Druentinorum*, petite ville de l'Emilie, laquelle d'autres placent au lieu nommé *Tro*, qui n'est qu'à mille pas de Bertinoro.

BERTOLSGADEN, ou BERCHTOLSGADEN. *Bertolgada*. Ville du Cercle de Baviere, en Allemagne. Elle est enclavée dans l'Archévêché de Saltzbourg, & à quatre lieuës de la ville de ce nom, du côté du midi. Bertolsgaden fournit quantité du sel à ses voisins, & elle est capitale d'une petite Prevôté, où il n'y a que quelques bourgs, & qui ne dépend pourtant que de son Prevost.

BERVALD. voyez *Berwaldt*.

BERVAN. *Bervana*. Ville de la Grande Tartarie, en Asie. Elle est dans le Royaume de Thibet, prés du lac de Bervan. On conjecture que c'est la ville de la Scythie au deçà de l'Imaus, que les Anciens apelloient *Chaurana*. Au reste, il y a de l'apparence que Bervan est le même lieu que Mr. de Witsen, dans sa grande carte, apelle *Parvan*, & qu'il place environ à vingt lieuës des sources du Chesel, du côté de l'orient.

BERWICK. voyez *Barwick*.

BERWALDT. *Berovaldia*. Petite ville du Cercle de la Haute Saxe, en Allemagne. Cette ville, qui est de la Nouvelle Marche de Brandebourg, est bâtie dans un petit lac, entre la ville de Conigsberg, & celle de Custrin. Elle est celebre par l'alliance qui s'y fit l'an 1631. entre les Rois de France, & de Suede, & les Princes Protestants d'Allemagne, qui fût le fondement de guerre de Gustave Adolfe.

BERVY. *Barvia*. Bourg de l'Ecosse septentrionale. Il est situé sur la côte du Comté de Mernis, à trois lieuës de la ville de Monrose, du côté du nort, & il a seance & voix dans le Parlement d'Ecosse.

BERSECHE, BERZENCHE, ou BRESENTZ. *Berſecha, Breſentium*. Bourg, ou petite ville de la Basse Hongrie, située dans le Comté de Sighet, sur la Drave, au midi du lac Balaton, & à huit lieuës de Canisa. voyez *Barbowyna*.

BERYTE, BERITE, BARUT, & BAYRUT. *Berytus*. Ville de la Turquie, en Asie. Elle est dans la Phenicie, Province de la Syrie, sur

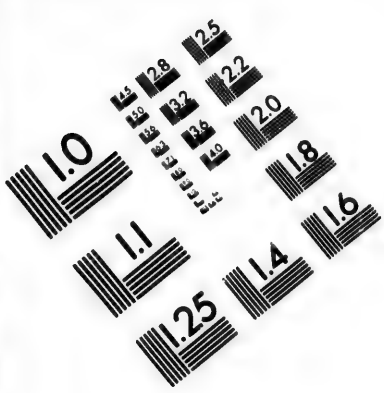

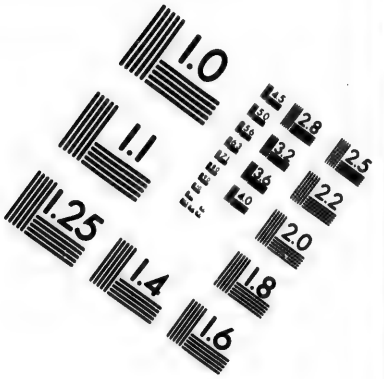

IMAGE EVALUATION
TEST TARGET (MT-3)





Photographic Sciences Corporation

23 WEST MAIN STREET
WEBSTER, N.Y. 14580
(716) 872-4503

ſur la côte, entre la ville de Tripoli & celle de Sidon. Beryte a été autrefois conſiderable, elle avoit un Archévêché, dépendant du Patriarchat d'Antioche. On y tint l'an 448. un Conſile, dans lequel Ibas Evêque d'Edeſſe, ami de Neſtorius, & qui traitoit d'Heretique Cirille d'Alexandrie, fût juſtifié. Cette ville a été auſſi conſiderable pendant les guerres, que les Chrêtiens Occidentaux firent autrefois dans la Paleſtine, & Baudouin III. Roy de Jeruſalem y mourut l'an 1162.

BERZETO. voyez *Barcey*.

BESAGNO, ou BISAGNO. *Biſamnis, Feritor.* Riviere de l'Etat de Genes, en Italie. Elle a ſa ſource dans le mont Apennin, prés du bourg de Torriglia, & elle ſe décharge dans la mer Mediterranée, aux murailles de Genes, du côté oriental de la ville.

BESALU. *Biſuldunum.* Petite ville d'Eſpagne, ſituée dans la Catalogne, ſur la riviere de Fulvia à cinq lieuës de Girone, du côté du nort. Beſalu a une Abbaye conſiderable. Elle a été autrefois capitale d'un grand Comté, qui, aprés avoir eu quelque temps ſes Comtes particuliers, fût uni au Comté de Barcelone, & avec luy au Royaume d'Aragon.

BESANCON. *Beſontio, Veſontio, Veſuntium, Biſuntium, Viſantium, Chryſopolis.* Ville capitale du Comté de Bourgogne, maintenant Province de France. Cette ville eſt ſituée dans le Bailliage, qu'on apelle *du Milieu*, ſur la riviere de Doux, qui la partage en deux, entre la ville de Montbelliard, & celle de Dole. Beſançon eſt une ville fort ancienne. Elle a été tres conſiderable du temps des Romains, & quoy qu'elle ait été deux fois ruïnée, l'une par les Allemans, & les Marcomans, & l'autre par Alaric l'an 451. elle ne laiſſe pas d'être aujourd'huy fort grande, & fort belle. Elle eſt fortifiée, a une bonne citadelle, conſtruite ſur une éminence qui domine le reſte de la ville. Elle a une Univerſité, fondée par Ferdinand I. l'an 1564. Elle eſt le Siege du Parlement de toute la Franche Comté, & celuy d'un Archévêché duquel ſont ſuffragants Belay, Lauſanne, & Bâle. Les François la prirent l'an 1668. & l'ayant renduë, ils la reprirent l'an 1674. Ils l'ont gardée juſqu'ici, avec toute la Franche Comté. Au reſte, Beſançon étoit une ville Imperiale & Libre; mais l'an 1651. elle fût cedée aux Eſpagnols par l'Empereur.

BESBRE, BEBRE, ou CHABRE. *Besbria.* Riviere du Bourbonnois, en France. Elle a ſa ſource vers Montmorillon, paſſe à la Paliſſe, & à Jaligne, & ſe va décharger dans la Loyre, vis à vis de Bourbon-Lancy.

BESEC. voyez *Bezek.*

BESES, ou BESOS. *Beſa*, anciennement, *Batulo.* Riviere d'Eſpagne. Elle coule dans la Catalogne, baigne Moncada, & ſe décharge dans la mer Mediterranée, environ à deux lieuës de la ville de Barcelone, du côté du levant.

BESIERS. voyez *Beziers.*

BESIGHAIM. *Beſighamium.* Petite ville du Cercle de Souabe, en Allemagne. Elle eſt dans le Duché de Wurtember, entre Stugard & Hailbron, ſur la petite riviere d'Entz, environ à une lieuë de ſon emboucheure dans le Neckre.

BESOR. *Beſor.* Riviere de la Turquie, en Aſie. Elle coule dans la Paleſtine, ayant ſa ſource dans la Tribu de Juda, coûtoyant en ſuite celle de Simon, du côté du midi, où elle baigne la ville de Berſabée, & s'allant décharger dans la mer Mediterranée, environ à une lieuë de la ville de Gaza. Sanſon, dans ſa carte de la Judée, confond cette riviere, avec celle qu'on apelloit le *Torrent d'Egypte.* Mais Wiſcher, dans ſa carte du même païs, les diſtingue, & il fait couler cette derniere tout le long de la frontiere de l'Arabie Pierreuſe, environ à cinq lieuës de la premiere.

BESOS. voyez *Beſes.*

BASMELIANA, ou BEZMILIANA. *Beſmeliana.* Village du Royaume de Grenade, Province d'Eſpagne. Ce village eſt prés de la côte, entre la ville de Malaga, & celle de Velez Malaga. Quelques Geographes la prennent pour l'ancienne *Menoba*, ville de l'Eſpagne Betique; mais on eſt ſi peu aſſeuré de la vraye ſituation de cette ancienne ville que quelques uns la placent à *Almunecar*, d'autres à *S. Lucar la Major*, & d'autres à *Velez de Malaga*; ce qui eſt le ſentiment le plus ſuivi.

BESOZZO. *Biſutium.* Village d'Italie, ſitué dans le Milanois, ſur le lac Major. On croit qu'il a été fondé par les anciens Gaulois, & c'eſt tout ce qu'il a de conſiderable.

BESSAN. *Biſſonum.* Village de la Guienne, en France. Il eſt dans le Territoire de Bourdeaux, environ à deux lieuës de la ville de ce nom, du côté du midi.

BESSARABIE. *Beſſarabia.* Province de la Turquie, en Europe. Elle eſt bornée au nort par la Podolie, au couchant par la Moldavie; elle a au midi le Danube qui la ſepare de la Bulgarie, & au levant la mer Noire, & une petite partie des Etats du Kam des petits Tartares. Ce païs, qui fût anciennement une partie de la *Da-*

ce,

ce, & la demeure des *Arpiens*, des Tyrangites, & des *Britolages*, a été enſuite joint à la Moldavie, & dépendant des Rois de Hongrie. Maintenant, il eſt ſous la domination des Turcs, qui le diviſent en trois Sangiacats, ou petits Gouvernements, celuy d'Oczacow, où ſont les Tartares de ce nom, eſt au nort du Nieſter. Et ceux de Biellogrod, & de Bender, habités par les Tartares de Budziak, ſont entre le Nieſter, & le Danube, le premier vers la mer Noire, & le dernier vers la Moldavie. Les villes principales de la Beſſarabie ſont Oczacow, Biellogrod, Kilia Nova, Bender & Tariſta.

BESSIN. *Bajocenſis Tractus.* Contrée de la Baſſe Normandie, en France. Ce petit païs a au levant le Lieuvin, au midi l'Avranchin, au couchant le Coutantin, & la mer de Bretagne au nort. On le diviſe en *Haut* & *Bas Beſſin*; le *Haut Beſſin* eſt au levant vers la riviere d'Orne, & on y trouve Caën, capitale de la Baſſe Normandie. Le *Bas Beſſin* eſt au couchant, vers la riviere de Vire, & il y a S. Lo, & Bayeux qui donne le nom à tout le païs, & qui la reçeu de ſes anciens habitans, qu'on nommoit *Bajocaſſes*, & *Biducaſſes*.

BESSIN, le Port en Beſſin. *Bajocenſis Portus.* Port & Village de France, ſitué ſur la côte de la Normandie, à l'emboucheure de la Drome, environ à deux lieuës de Bayeux.

BESTEDE, ou KRONNINGESGARD. *Beſtadium, Beſſaſtadium.* Fortereſſe des Danois, ſituée ſur le golfe d'Alta-Fiord, en la côte meridionale de l'Iſlande. C'eſt le lieu de la reſidence du Gouverneur de toute l'Iſle.

BESTERCZE. voyez *Biſtricz.*

BESTIE. voyez *Veſtie.*

BETA. *Beta.* Petite riviere de la Terre Ferme, grande Region de l'Amerique Meridionale. Cette riviere coule dans la Contrée de Paria, & ſe décharge dans la riviere d'Orenoque, du côté de l'occident, vis à vis du lac de Caſipa.

BETANIA. voyez *Betonia.*

BETANCOS. *Betanca.* Petite ville d'Eſpagne, ſituée dans la Galice, ſur la riviere du Mandeu, a l'orient de la ville de la Coruna. Quelques Geographes prennent Betancos pour la ville, qu'on nommoit autrefois *Flavium Brigantum*, que d'autres placent à Compoſtello, & quelques autres à la Corune.

BETAV, LE BETAU, LE BETUWE, ou le Quartier de Nimegue. *Betavia, Betuvia, Tetrarchia Neomagenſis.* C'eſt une des parties de la Gueldre Hollandoiſe. Elle prend ſon nom tantôt du Betau, qui en eſt la principale partie, & tantôt de Nimegue, qui en eſt la ville capitale. Ce païs s'étend le long des deux rives du Wahal, entre le Leck & la Meuſe. Il eſt borné au levant par le Duché de Cleves, au midi par le Brabant, au couchant par la Hollande, & il a au nort la Province d'Utrecht, & le Veluwe. On diviſe ce païs en cinq Contrées; deux entre le Wahal, & le Leck, qui ſont le *Betuwe Propre* vers l'orient, n'ayant rien de conſiderable, que le fort de Schenk; & le *Tieller-ward* qui prend ſon nom de la ville de Tiel, au couchant. Les trois autres ſont entre le Wahal & la Meuſe: on les trouve dans cet ordre en deſcendant ces rivieres. *'t Rijk* ou le *Royaume de Nimegue*, où eſt ſituée la ville de ce nom; le *Maes Wahal*, où eſt Batenbourg; le *Bommel-Ward*, auquel la ville de Bommel donne le nom. Au reſte, tout ce païs eſt une partie des Terres des anciens Bataves.

BETERON. voyez *Botun.*

BETERA, *Betera.* Village d'Eſpagne, ſitué dans le Royaume de Valence, entre Murviedro, & Lirias. Ce lieu a retenu le nom des *Beterons*, peuples de l'Eſpagne Tarraconoiſe.

BETHABARA. *Bethabara.* Bourg, ou village de la Judée ancienne. Ce lieu étoit ſur le bord oriental du Jourdain; il étoit fort frequenté, parce qu'on y paſſoit la riviere à gué. S. Jean Baptiſte commença d'adminiſtrer ſon Bapteme en ce lieu, & on dit que c'eſt le même où les Iſraëlites paſſerent le Jourdain à pié ſec; mais ce n'eſt qu'une conjecture, fondée ſur ce que Bethabara eſt vis à vis des Campagnes de Jericho, le premier païs que les Iſraëlites conquirent au delà du Jourdain.

BETHANIE. *Bethania.* Bourg de la Judée, ſitué dans la Tribu de Benjamin, à une lieuë & demi de Jeruſalem, vers le levant. C'eſt en ce lieu où Jeſus Chriſt reſſuſcita le Lazare, & fût oinct d'un onguent tres pretieux par une ſainte femme, dans la maiſon de Simon le Lepreux. Les voyageurs aſſeurent qu'on fait encore voir en ce lieu la maiſon de Simon, celle de Marie ſoeur du Lazare, & le tombeau de ce dernier, tout revêtu de marbre. C'eſt une grande merveille que ces maiſons ayent échapé aux deſolations de la Judée, & à la longueur des années; mais qui nous aſſeurera que ce n'eſt pas une impoſture, que l'avarice a ſuggerée, & que la credulité a nourrie, plûtôt qu'une veritable merveille?

BETHEL. *Bethel, Luza.* C'étoit anciennement une ville de la Judée. Elle étoit ſituée dans la Tribu de Benjamin, environ à ſix lieuës

de la ville de Jerusalem, vers l'orient septentrional. Son premier nom étoit Luz, la vision qu'y eut le Patriarche Jacob d'une échelle, dont un bout touchoit le ciel, & l'autre la terre, au haut de laquelle l'Eternel se tenoit &c. donna lieu à ses descendans, qui s'en rendirent maîtres, de l'apeller Bethel, c'est à dire, la *Maison le Dieu*. Ensuite, Jeroboam y ayant établi le culte Idolatre d'un Veau d'or, elle fût apellée *Bethaven*, c'est à dire une *Maison de Vanité*. On asseure qu'elle porte aujourd'huy celuy de *Sargoreg*, & qu'elle est fort peu de chose.

BETHGEBRIM. voyez *Berſabée*.

BETHLEEM. *Bethleem*. Petite ville, mais tres celebre, de la Judée. Elle étoit située sur une colline, environ a deux lieuës de la ville de Jerusalem, du côté du midi. Elle est quelquefois apellée *Euphrata*, & *Bethléem de Juda*, pour la distinguer d'une autre Bethléem, qui étoit dans la tribu de Zabulon. C'étoit le lieu de la famille de David; ce S. Roy y nâquit, & ensuite notre Seigneur Jesus Christ. Helene mere de l'Empereur Constantin y fit bâtir une belle Eglise, sur la Caverne, où l'on dit que le Sauveur du monde prit naissance. Les Chrêtiens Grecs possedent aujourd'huy cette Eglise, & les Franciscquains, Moines Latins, y ont un Convent, & une Eglise. On y voit encore le tombeau de S. Jerome. Au reste, cette ville, qui a titre d'Evêché dont l'Evêque titulaire reside à Clamecy dans le Nivernois, n'est plus qu'un petit bourg de cent cinquante maisons, dont le plûpart des habitans sont de pauvres Grecs, qui gagnent leur vie à faire des petites croix de bois, & autres mêmes ouvrages, qu'ils vendent aux pelerins.

BETHNOPOLI. *Bethnopolis*. Bourg, ou petite ville de la Palestine. Ce lieu est vers les confins de la Syrie, & de l'Arabie Deserte, entre les Montagnes d'Hermon, dans la Demi Tribu de Manasse, qui fût ensuite apellée Trachonite. Bethnopoli portoit anciennement le nom de *Nobe*, de *Canath* & de *Chanath*.

BETHORON LA HAUTE. *Bethoron Superior*. C'étoit anciennement une Ville de la Judée, située dans la Tribu d'Ephraim, environ à sept lieuës de Samarie, vers le couchant. Cette ville, qui portoit le nom de Haute Bethoron, à cause de sa situation sur une montagne, appartenoit aux Levites, & elle est memorable pour la victoire, que Juda Maccabée y remporta sur Nicanor, où ce General du Roy de Syrie, ayant été tué, toute son armée fût dissipée, & perit si absolument, qu'il n'en rechapa personne. 1 *Macc.* 7.

BETHORON LA BASSE. *Bethoron Inferior*. C'étoit anciennement une ville de la Judée, située dans la Tribu de Benjamin, environ à quatre lieuës de Jerusalem.

BETHPHAGE. *Bethphage*. C'étoit anciennement un village de la Judée, sur la montagne des Oliviers, environ à une lieuë de Jerusalem. Bethphagé est le lieu, où l'on prit l'anesse, sur laquelle Jesus Christ fit son entrée en Jerusalem.

BETHSAN. *Bethsana, Scythopolis*. Ville autrefois considerable, & qui a eu un Siege Archiepiscopal. Elle étoit dans la Demi Tribu de Manasse, en Judée, prés du bord occidental du Jourdain, à deux lieuës de la mer de Galilée, du côté du midi. Elle subsiste encore aujourd'huy; mais elle est reduite en village, son Archévêche a été transferé à Nazareth.

BETHSAIDA, ou JULIADE. *Bethsaida, Julias*. Lieu de la Judée, situé dans la demi Tribu de Manasse, au delà du Jourdain sur le bord oriental de la mer de Galilée. Bethsaida n'étoit qu'un bourg, qui a été souvent honoré de la presence, & des predications de Jesus Christ, & qui a donné quatre Apotres à l'Eglise, S. Pierre, S. André, S. Jean, & S. Philippe. Philippe Tetrarque de la Trachonite, en fit en suite une belle ville, & il la nomma *Juliade*, pour faire honneur à Julie, fille de l'Empereur Auguste, & femme de Tibere. Cette ville est aujourd'huy entierement ruïnée. Il semble que Jesus Christ a voulu predire la ruïne *Matt.* 11.

BETHSEMES, c'est à dire la Maison du Soleil. *Heliopolis*. C'étoit anciennement une ville Sacerdotale, enclavée dans le païs des Philistins, entre la ville de Gath, & celle d'Accaron. Bethsemes est le lieu où l'Arche, que les Philisthins avoient prise, fut ramenée. La curiosité des Bethsemites leur rendit cet honneur fatal; car ayant regardé dans l'Arche, contre la defence de la Loy; Dieu y fit mourir cinquante mille Septante hommes, ou peut-être seulement Soixante-dix, selon Josephe dans ses Antiquités. *Jos.* 21. *Nomb.* 4. 20. 1 *Sam.* 6. Au reste, il y avoit en Judée deux autres *Bethsemes*, l'une dans la Tribu d'Isachar, au pié du mont Carmel, & l'autre dans la Tribu de Nephtali, aux confins de celle d'Aser.

BETHSEMES. *Heliopolis*. Ruïnes d'une ancienne ville d'Egypte. Elles sont environ à deux lieuës du Caire, du côté du levant, prés du village de Matarea. Le nom de cette ville qui signifie *Maison du Soleil*, etoit pris d'un temple qu'il y avoit, dedié à cet Astre. Les habitans de cette ville adoroient aussi le beuf *Memphis*, qu'il te

BE.

enoient enfermé dans u
dit que Diodore Areopa
ville au moment de la m
voyant le terrible éclipse
ce tems-là, en porta ce J
utus de chair, & incon
chine de l'Univers va se di
te ville fût aussi apellée an
croit qu'elle fût bâtie par
firis Roy d'Egypte, qui y
BETHULIE, ou BET
ulia. C'étoit anciennem
bu de Zabulon, en Judée.
sa situation sur une monta
lieuës de la ville de Tiber
chant. Bethulie est connu
dith, qui coupa la tête à
de l'armée des Assyriens,
place, & qui furent batt
mort de leur general. Au
graphes confondent cette
Zabulon. Mais Vischer,
re Sainte, les separe.
BETHUNE, ou BETU
des Païs-Bas, située dans l
de Brette, à cinq lieuës d
côté du nort. Cette ville
est bonne, & assez bien for
sous ses Seigneurs particulie
donne le nom à la Maison de
de ces anciens Seigneurs.
BETISI. *Betisiacum*. B
ce, situé dans l'Election
trois lieuës de la ville de
midi.
BETONIA. *Betonia*. P
que, en Europe. Elle est
nie, en Morée, à cinq, o
de Malvasia, du côté du co
BETTMERSDORFF. *B*
du Cercle de la Basse Saxe,
dans la Principauté d'Halber
Duché de Magdebourg, sur
à quatre lieuës de la ville d
du midi.
BETTONIA & BITTO
nia. Bourg de l'Etat de l'
lieu est situé dans l'Ombrie
Topino, entre la ville de S
Perugia. Il a été autrefo
pale.
BETUNE. voyez *Bethu*
BETUWE. voyez *Betau*.
BETZER. voyez *Bozer*.

cenoient enfermé dans une chambre de fer. On dit que Diodore Areopagite, étant dans cette ville au moment de la mort de Jesus Christ, & voyant le terrible éclipse du soleil, qui arriva en ce tems-là, en porta ce Jugement: *ou Dieu, revetu de chair, & inconnu, souffre, ou la machine de l'Univers va se dissoudre.* Au reste, cette ville fût aussi apellée anciennement *On*, & l'on croit qu'elle fût bâtie par les Israëlites, sous Busiris Roy d'Egypte, qui y fit sa residence.

BETHULIE, ou BETULIE. *Bethulia, Betulia.* C'étoit anciennement une ville de la Tribu de Zabulon, en Judée. Elle étoit forte par sa situation sur une montagne, à quatre ou cinq lieuës de la ville de Tiberiade, du côté du couchant. Bethulie est connuë par le courage de Judith, qui coupa la tête à Holopherne, general de l'armée des Assyriens, qui assiegeoient cette place, & qui furent battus & chassés aprés la mort de leur general. Au reste, plusieurs Geographes confondent cette ville avec Bethléem de Zabulon. Mais Vischer, dans sa carte de la Terre Sainte, les separe.

BETHUNE, ou BETUNE. *Bethunia.* Ville des Païs-Bas, située dans l'Artois, sur la riviere de Brette, à cinq lieuës de la ville d'Arras, du côté du nort. Cette ville est petite; mais elle est bonne, & assez bien fortifiée. Elle eut autrefois ses Seigneurs particuliers, & maintenant elle donne le nom à la Maison de Bethune, descenduë de ces anciens Seigneurs.

BETISI. *Betisiacum.* Bourg de l'Ile de France, situé dans l'Election de Compiegne, à trois lieuës de la ville de ce nom, du côté du midi.

BETONIA. *Betonia.* Petite ville de la Turquie, en Europe. Elle est située dans la Zaconie, en Morée, à cinq, ou six lieuës de la ville de Malvasia, du côté du couchant.

BETTMERSDORFF. *Betmersdorfium.* Bourg du Cercle de la Basse Saxe, en Allemagne. Il est dans la Principauté d'Halberstat, aux confins du Duché de Magdebourg, sur la riviere de Selke, à quatre lieuës de la ville d'Halberstat, du côté du midi.

BETTONIA & BITTONA. *Bettonium, Vettonia.* Bourg de l'Etat de l'Eglise, en Italie. Ce lieu est situé dans l'Ombrie, prés de la riviere de Topino, entre la ville de Spoleto, & celle de Perugia. Il a été autrefois une ville Episcopale.

BETUNE. voyez *Bethune.*

BETUWE. voyez *Betau.*

BETZER. voyez *Boxer.*

BEVAGNA. *Mevania.* Bourg de l'Etat de l'Eglise, en Italie. Il est dans le Duché de Spolete, situé entre les villes d'Assise, & de Todi, en une vallée fort fertile, & fort agreable, sur la riviere de Topino.

BEVELAND. *Bevelandia.* Ile de la Zeelande, une des Provinces Unies des Païs-Bas. Cette Ile fût separée en trois par une grande inondation l'an 1532. la partie septentrionale, où est la petite ville de Beveland, porte le nom de *Nort-Beveland.* Celle du midi, où est la ville de Goes, s'apelle *Zuid-Beveland.* Celle du milieu, qui n'a aucun lieu considerable, est le *Wolfer-Dick.* Le Beveland est entre l'Ile de Walkeren au couchant, celle de Schouwen au nort, celle de Tolen, & le Brabant au levant, & il a la Flandre au midi.

BEVER-CASTLE. voyez *Belvoir.*

BEVERGERN. *Bevergerna.* Petite ville, ou bourg du Cercle de Westphalie, en Allemagne. Ce lieu est situé dans la basse partie de l'Evêché de Munster, entre la petite ville de Teckelenbourg, & celle de Rhene. Il donne le nom à une Contrée, qui s'étend le long de la riviere de l'Embs, entre le Comté de Benthem au couchant, & ceux de Lingen, & de Tecklenbourg au levant.

BEVERLEY. *Beverlacum.* Petite ville d'Angleterre, située dans le Comté d'Yorck, environ à deux lieuës de la ville d'Hul, du côté du nort. On prend Beverley pour l'ancienne *Petuaria*, ville des Parises.

BEVERUNDEN. *Beverunda.* Petite ville du Cercle de la Westphalie, en Allemagne. Cette ville est dans l'Evêché de Paderborne, au confluent du Bever, & du Weser, environ à huit lieuës de la ville de Paderborne, du côté de l'orient.

BEVERWICK. *Beverovicus.* Bon bourg des Provinces Unies. Il est dans la Northollande, aux confins de la Zuid-Hollande, entre Harlem, & Alcmaer, environ à trois lieuës de celle-cy, & à deux de l'autre.

BEVRAY. *Bevraium.* Lieu desert, chargé de ronces & de brousailles. Il est dans la Bourgogne, environ à une lieuë de la ville d'Autun. Quelques Geographes croyent, que ce lieu est proprement la place, où étoit l'ancienne *Bibracte*, ville de Æduens, dans la Gaule Celtique, mais d'autres mettent cette ancienne ville à *Autun* même.

BEURY. voyez *Bourg.*

BEUTHEN. *Beuthena.* Petite ville avec un château, & titre de Baronie. Elle est sur l'Oder,

dans le Duché de Glogaw, en Silesie, Province de la Boheme.

BEUTHEN. *Beuthena.* Petite ville du Royaume de Boheme. Elle est dans le Duché d'Oppelen, en Silesie, sur la frontiere de la Pologne.

BEUVILLE. *Beuvilla.* Village du Duché de Bar, en Lorraine. voyez *Conflans en Farnois.*

BEWDLEY. *Bellilocus.* Bourg d'Angleterre, situé sur la Saverne, dans le Comté de Worcestre, & à quatre lieuës au dessus de la ville de ce nom. Bewdley est un de ces bourgs royaux, qui ont seance & voix dans le Parlement d'Angleterre.

BEUX. *Beuxum.* Village de la Bourgogne, prés du bourg de Segnelay. Ce lieu a été rendu celebre par *Couallier*, qu'on a apellé le *Medecin de Beux.* C'étoit un païsan, qui sans étude, devint si habile dans la connoissance des maladies, & des remedes, que Mr. de Colbert l'obligea de s'établir à Segnelay, où l'on venoit le consulter de toutes parts. Il a laissé un fils hetitier de ses secrets, & de cent mille écus de bien.

BEXA ou BEJA. *Beja, Baxa, Baxa, Pax Julia.* Ville du Portugal, située dans la Province d'Alentejo, à deux lieuës de la Guadiane, & à neuf de la ville d'Ebora. Bexa est une ville assez bonne, & assez bien fortifiée. Elle a titre de Duché, & des bains fort renommés. Il y a prés de cette ville le lac de Bexa, dont on dit une chose fort singuliere. C'est qu'il fait un bruit terrible, semblable au mugissement d'un Taurau, lequel on entend de cinq ou six lieuës à la ronde; ce qui arrive precisement, lors que le temps se dispose à la pluye, ou qu'il doit faire quelque grand orage.

BEYEREN. voyez *Baviere.*

BEYERN. *Beyernum.* Grand bourg situé sur le Danube, dans le Comté de Furstenberg, en Souabe. Il est à quatre lieuës de Dutlinge, & environ à cinq d'Uberlinge. On le prend pour l'ancienne ville de la Vindelicie, qu'on nommoit *Bragodurum*, *Brigodurum* & *Brigobanna*, que Molletius met pourtant à *Pfullendorf.* voyez *Tbelin.*

BEZEK, ou BEFER. *Bezeka.* C'étoit anciennement une ville de la Judée. Elle étoit située dans la Tribu d'Afer, à une ou deux lieuës du Jourdain, & à quatre de la ville de Bethsan. Elle avoit été le lieu de la residence d'Adonibesech, cruel tyran, qui avoit fait couper les pouces des mains & des piés à soixante-dix petits Rois, qu'il avoit vaincus, & les avoit obligés à vivre sous sa table des mietes, qu'il leur jettoit. Il fût vaincu par les Israëlites, & traité precisement de la même maniere. Saul, au commencement de son regne, voulant secourir les habitans de Jabes, assiegés par les Hammonites, assembla en Bezek jusqu'à trois cents trente mille hommes. *Jug.* 1. 1 *Sam.* 11.

BEZER. voyez *Bozor.*

BEZIERS, ou BESIERS. *Blitera, Biterra, Baitira, Beterra, Biteris, Biterrensis* ou *Bederensis Civitas.* Ville de France, située dans le Languedoc, sur une colline, au pié de laquelle coule la riviere d'Orbe. Elle est environ à deux lieuës de la mer, entre Narbonne & Pezenas, à cinq lieuës de la premiere, & à quatre de la derniere. Beziers est une ville fort ancienne, elle a été florissante, & a eu titre de Colonie du temps des Romains. Les Sarrasins la prirent environ l'an 736. & Charles Martel, les en ayant chassé, la ruina. Elle se rétablit & eut des Vicomtes, qui sous la seconde Race des Rois de France, s'en rendirent proprietaires. Simon Comte de Montfort, General des Croisés contre les Albigeois, prit cette ville l'an 1209. & y fit mourir plus de dix mille habitans. Elle fût cédée par le fils de Simon aux Rois de France Louis VIII. & IX. aux années 1222. & 1229. Et depuis elle a toûjours été unie à la couronne de France. Elle est une des plus grandes & des plus belles du Languedoc. Son terroir est si fertile & si beau que les Languedociens disent en Proverbe, que *si Dieu venoit demeurer sur la terre, il choisiroit Beziers pour son sejour.* Il y a dans cette ville, qui a titre de Vicomté, une Viguerie, un Présidial, un Evêché suffragant de Narbonne, & une Eglise d'une grandeur extraordinaire.

BEZMILIANA. voyez *Besmoliana.*

BIAFARA. *Biafara,* Ville de la Basse Ethiopie, en Afrique. Elle est située sur la riviere de los Camerones, à quatre vingts lieuës de son emboucheure dans le golfe de S. Thomas. Cette ville est capitale du Royaume de Biafara, qui a au nort celuy de Zanfara, au levant celuy de Modra, au midi ceux de Mujac, & de Gabon, & au couchant le Golfe de S. Thomas, & le Royaume de Benin. On doit remarquer cependant que quelques Geographes renferment sous le nom de Biafara, tous les païs, qui sont jusqu'à l'Abissinie, vers le levant, & jusqu'au Loango vers le midi, & qui contient environ trois cents lieuës du nort au sud, & deux cents quatre-vingt du couchant au levant; & outre le Royaume de Biafara Propre, ils y mettent encore ceux de Gabon, de Bungo, de Macoco, de Mujac, de Cacongo,

ongo, de Girimgbomba,
n ne connoit que les noms
nces, & leurs situations a
Les habitans de ce païs so
t Idolatres. L'air ne peu
dent; puis qu'il est sous la
n'en peut dire aucune parti
le.

BIALACERKIEU. *Bial*
Ville du Royaume de Pol
Basse Volhinie, sur la rivie
lieuës de la ville de Kiovi
alacerkieu, qu'on nomm
ne ville fortifiée; mais mal
ent aux Moscovites.

BIALLA. *Bialla.* Petite
de Pologne. Elle est dans
du Duché de Lithuanie, en
ci, & celle de Lublin, à dix
e, & à vingt-trois de la d
Bialla une de ces Academies
illustres, & un magnifi
de Radzivil.

BIALOGROD, BIELL
MAN, & MONCASTRO.
grada, Akiermana, Moncastr
gie, en Europe, située da
le bord meridional du Nie
lieuës de son emboucheure
On croit que cette ville est
cienne *Tyras*, ou du moins
ses ruines.

BIALEGRODKO. *Bialo*
Pologne, située dans la Bass
viere d'Irpien, environ à six
Kiowie, vers le midi occid
défenduë par un bon chate
Moscovites.

BIALY-KAMEN. *Bialy*
du Royaume de Pologne.
fle Noire ou Rouge, sur la
viron à vingt lieuës de Le
Porient.

BIANA. *Biana.* Petite
en Asie. Elle est dans le R
midi occidental de la ville de
la riviere de Cambere.

BIANCO, CAPO BIAN
Cap Blanc.

BIANDRA. *Biandra*, a
trate. Ancienne ville, mai
d'Italie. Il est dans le No
Duché de Milan, sur la riv
ron à deux lieuës de la ville

ongo, de Girimgbomba, & de Medra. Mais on ne connoit que les noms de tous ces Royaumes, & leurs ſituations aſſez imparfaitement. Les habitans de ce païs ſont noirs, farouches, & Idolatres. L'air ne peut y être que fort ardent; puis qu'il eſt ſous la ligne; du reſte on n'en peut dire aucune particularité avec certitude.

BIALACERKIEU. *Bialaceria*, *Bialocerqui*. Ville du Royaume de Pologne, ſituée dans la Baſſe Volhinie, ſur la riviere de Roſs, à vingt lieuës de la ville de Kiovia, du côté du midi. Bialacerkieu, qu'on nomme auſſi *Bialacerieu* eſt une ville fortifiée; mais mal bâtie, & elle apartient aux Moſcovites.

BIALLA. *Bialla*. Petite ville de la couronne de Pologne. Elle eſt dans la Poleſie, Province du Duché de Lithuanie, entre la ville de Breſſiſi, & celle de Lublin, à dix lieuës de la premiere, & à vingt-trois de la derniere. Il y a dans Bialla une de ces Academies, qu'on apelle des *Ecoles illuſtres*, & un magnifique Palais des Princes de Radzivil.

BIALOGROD, BIELLOGROD, AKIERMAN, & MONCASTRO. *Bialogroda*, *Biellogroda*, *Akiermana*, *Moncaſtrum*. Ville de la Turquie, en Europe, ſituée dans la Beſſarabie, ſur le bord meridional du Nieſter, environ à deux lieuës de ſon emboucheure dans la mer Noire. On croit que cette ville eſt la même, que l'ancienne *Tyras*, ou du moins qu'elle a été batie de ſes ruïnes.

BIALEGRODKO. *Bialegrodia*. Ville de la Pologne, ſituée dans la Baſſe Volhinie, ſur la riviere d'Irpien, environ à ſix lieuës de la ville de Kiowie, vers le midi occidental. Bialegrod eſt défenduë par un bon chateau, & apartient aux Moſcovites.

BIALY-KAMEN. *Bialykamia*. Petite ville du Royaume de Pologne. Elle eſt dans la Ruſſie Noire ou Rouge, ſur la riviere de Bug, environ à vingt lieuës de Lembourg, du côté de l'orient.

BIANA. *Biana*. Petite ville du Mogoliſtan, en Aſie. Elle eſt dans le Royaume d'Agra, au midi occidental de la ville de ce nom, & prés de la riviere de Cambere.

BIANCO, CAPO BIANCO. voyez *Blanc, le Cap Blanc*.

BIANDRA. *Biandra*, anciennement, *Blandrate*. Ancienne ville, maintenant petit village d'Italie. Il eſt dans le Novarois, Contrée du Duché de Milan, ſur la riviere de Seſſia, environ à deux lieuës de la ville de Novare.

BIARMIA. voyez *Permia Veliki*.

BIBAR. voyez *Bivar*.

BIBERAC, BIBRACH, BIBACH. *Biberacum*, *Bibacum*. Petite ville du Cercle de Souabe, en Allemagne. Elle eſt dans l'Algow, ſur la riviere de Res, ou de Ris, entre la ville d'Ulme, & celle de Conſtance. Biberac à des eaux minerales fort eſtimées, qu'on nomme les *eaux de Jourdain*, elle eſt libre, & Imperiale, ſon gouvernement eſt partagé entre les Catholiques Romains, & les Proteſtans, & le Clergé de la Souabe y tient ordinairement ſes aſſemblées. On dit, au reſte, qu'elle a tiré ſon nom de la quantité des Caſtors, qu'il y avoit autrefois à ſes environs, & que les Allemands apellent *Biber*.

BIBIANE, BIBIENNE, BUBIANE. *Bibiana*, *Bibienna*, *Bubiana*. Village des Etats de Savoye, il eſt ſitué dans les Vallées des Vaudois, ſur la riviere de Pelice à une lieuë au deſſous de Lucerne. Ce village eſt la patrie de Bernard Divitius, Cardinal de Bibienne. Quelques uns le prennent pour le *Forum Vibii* des Anciens, que d'autres placent à *Caſtel-Fiori*, & d'autres à *Paeſana*, deux villages du Marquiſat de Saluſſes, ſitués ſur le Pô, le premier à deux lieuës de ſa ſource, & le dernier à quatre.

BIBLECESTRE. voyez *Ribceſtre*.

BIBONA. voyez *Bivona*.

BIBROCES. *Bibroci*. Anciens peuples d'Angleterre, on pretend qu'ils habitoient la Contrée de *Bray*, qui eſt prés de la ville de Windſor, dans le Comté de Barcs.

BIBRUC & PINBURG. *Epinaburgum*. Village du Duché de Baviere, en Allemagne. Il eſt prés de la ville de Paſſaw, & de Newbourg ſur l'Inn. On croit qu'il a été apellé anciennement. *Epona*. Que Welſerus pretend avoir été le nom de la Déeſſe, qu'on y adoroit, & non pas de la ville.

BICANER. *Bicanera*. Ville du Mogoliſtan, en Aſie. Elle eſt capitale du Royaume de Bakar. Quelques uns jugent, mais par conjecture, qu'elle eſt l'ancienne *Bardeatis*, ville des Indes deçà le Gange.

BICAYO, CAPO BICAYO. *Bicayum Caput*. Cap de la côte meridionale de l'île de Mindanao, une des Philippines.

BICCARI. *Bicarum*. Petite ville de la Vallée de Mazara, en Sicile. Elle eſt entre la ſource du Biccari, & celle du Belice. Quelques Geographes pretendent qu'elle eſt l'ancienne *Hyccarum*. Mais d'autres, confondans ce nom avec celuy d'*Hyccara*, placent cet ancien lieu à *Garbolangi* autrement nommé *Muro Carini*, qui eſt

ſur la côte occidentale de l'Iſle, vis à vis de la ville de Palerme, où l'on ne voit qu'une tour avec quelques maſures.

BICENZA. *Bicenſa.* Village du Royaume de Naples, ſitué dans la Principauté Citerieure, ſur la riviere de Bientino à deux lieuës de Salerne, du côté du levant. Ce village eſt les reſtes de l'ancienne *Picentia*, capitale des Picentins.

BICESTRE. *Vinceſtria.* Château de l'Iſle de France, ſitué au village de Gentilli, prés de Paris. Il a pris ſon nom d'un Evêque de Vinceſtre, en Angleterre, qui vint s'y retirer. Aprés avoir été pluſieurs fois abbattu, & relevé, Louïs XIII. y fit bâtir un bel Hôpital pour les ſoldats eſtropiés, qu'on en a tiré, pour y renfermer les mendians de Paris.

BICHE, ville & Comté. voyez *Biſche.*

BICHIERI. voyez *Bouquier.*

BIDACHE ou BIDASCHE. *Bidaſcia.* Petite ville de France. Elle a un bon château, & titre de Principauté; quelques uns la mettent dans le Bearn, & d'autres dans la Terre de Labour. Quoy qu'il en ſoit, elle eſt ſur la riviere de Bidouſſe, vers ſon emboucheure dans l'Adour, à cinq lieuës de Bayonne.

BIDASSE ou ANDAYE. *Vedaſſus.* Riviere d'Eſpagne. Elle a ſa ſource dans les Pyrennées, & aprés avoir couléquelque temps dans le Royaume de Navarre, elle va ſeparer la France de l'Eſpagne, & ſe décharger à Fontarabie, dans la mer de Biſcaye. Cette riviere, à une lieuë au deſſus de ſon emboucheure, forme l'Iſle des Faiſans, dans laquelle le Cardinal Mazarin, & Dom Louïs de Haro, Plenipotentiaires de la France, & de l'Eſpagne firent la paix entre ces couronnes l'an 1659.

BIDIMA. *Bidima.* Ile de l'Ocean Oriental, en Aſie. Cette Iſle eſt une de celles des Larrons; elle porte auſſi le nom de *Sahavedra*, les Européens l'ont découverte, mais ils ne l'ont pas conquiſe.

BIDIN. voyez *Bodon.*

BIDLYN. voyez *Indo* riviere.

BIDOURLE. *Bidourla.* Petite riviere de France. Elle coule dans le Bas Languedoc, baigne Sommieres, & ſe décharge dans la mer Mediterranée, prés de Montpellier.

BIDUMI. voyez *Idumée.*

BIEDA. *Bieda.* Bourg de l'Etat de l'Egliſe, en Italie. Ce lieu qui eſt la ville de la Toſcane, qu'on nommoit autrefois *Blera*, ou *Blera*, eſt ſitué dans le Patrimoine de S. Pierre, ſur la riviere de Bieda, entre Toſcanelle, & Sutri, à trois, ou quatre lieuës de l'une, & de l'autre.

BIECZ. *Becia.* Petite ville de la Haute Pologne, ſituée ſur la riviere de Wiſeloke, dans le Palatinat de Cracovie, aux confins de celuy de Sandomir, à vingt lieuës de la ville de Cracovie vers l'orient meridional. Il y a dans le Territoire de Biecz de fort bonnes mines de vitriol.

BIEL. *Biela*, *Ebellanum*, *Ebellinum.* Bourg d'Eſpagne, ſitué dans la partie de l'Evêché de Pampelone, qui eſt dans l'Arragon. Il eſt ſur la riviere de Biel, environ à quatorze lieuës de la ville de Saragoſe, vers le levant.

BIEL. voyez *Bienne.*

BIELA. voyez *Bielbe.*

BIELA-OZERO, ou BIELE-JEZIORO. *Biela-Oſera.* Petite ville de la Moſcovie, capitale du Duché de Biela-Oſero, & ſituée dans un lac qui porte le même nom, entre la ville de Wologda, & celle de Novogrod-Weliki. Biela-Ozero eſt forte par la nature de ſa ſituation, & par l'art, & elle eſt defenduë par une tres bonne citadelle. Les Czars de Moſcovie y tiennent une partie de leurs tréſors.

BIELA OZERO, le Duché de Biela Ozero. *Bielozera Ducatus.* Province de la Moſcovie en Europe. Elle eſt ſituée dans la partie occidentale de ce vaſte Empire, entre les Duchés de Novogrod-Weliki, & de Wologda. Son étenduë eſt fort petite, & on n'y remarque que la ville pe Geblowa, & celle de Biela-Ozero qui en eſt la capitale.

BIELA-OZERO. C'eſt à dire le Lac Blanc. *Lacus Albus*, ou *Bielozerus.* Lac de la Moſcovie Occidentale. Il eſt dans la Province de Biela-Ozero, à laquelle il donne le nom, & il s'étend juſqu'aux confins de celles de Vologda, & de Jerollaw. Il peut avoir environ vingt deux lieuës de long, & douze de large. La ville de Biela-Ozero eſt bâtie ſur une digue, qui s'avance dans ce lac, l'entrée de laquelle eſt defenduë par un tres bon château.

BIELHA. *Bielha.* Ville de la Moſcovie, en Europe. Elle eſt dans la Principauté de Bielki dont elle eſt la capitale. Bielha, ſituée ſur une riviere qui porte ſon nom, eſt bien fortifiée, & defenduë par un bon château.

BIELKI. *Bielkia.* Province de la Moſcovie Occidentale. Elle eſt entre celles de Reſchou de Smolensko, de Novogrod, & la Lithuanie. Son étenduë eſt fort petite, on n'y remarque que la ville de Bielha. Quelques uns luy donnent le titre de Principauté, & d'autres celuy de Duché.

BIELICA. *Bielica.* Petite ville de la Lithuanie.

ie. Elle eſt dans le Palatinat de Troki, ſur la
ivière de Niemen, aux confins du Palatinat de
Novogrodeck, & à ſix lieuës de la ville de ce
om.

BIELLA-OZERO. voyez *Biela-Ozero.*

BIELLE & BIELLA. *Biella, Bugella.* Ville
u Piemont, en Italie. Elle eſt petite, mais
ane, riche, & bien peuplée; ſituée ſur la ri-
ere de Cervo, dans le Biellois, dont elle eſt la
pitale. Quelques Geographes y mettent la vil-
de la Gaule Ciſalpine, qu'on nommoit *Gau-
llum*, laquelle d'autres confondent avec l'an-
nne *Laumellum*, & la placent à *Lumello*, vil-
ge du Milanois.

BIELLOIS. *Bugellenſis Prafectura.* Petite
rovince du Piemont, en Italie. Elle eſt entre
Canavez, la Vallée d'Aouſte, celle de Seſſia,
Principauté de Maſſeran, & le Vercellois,
ans lequel quelques cartes la renferment. Bielle,
ui en eſt la capitale, en eſt auſſi le ſeul lieu con-
dérable.

BIELO MORE. voyez *Blanche*, mer Blan-
he.

BIELSKO. *Bielca.* Ville avec une bonne ci-
adelle. Elle eſt en Pologne, dans le Palatinat
e Bielsko, ou la Polaquie, dont elle eſt la ca-
itale; & elle eſt ſituée ſur une riviere, qui por-
ſon nom, entre la ville de Breſſici, & celle
e Grodno, à vingt lieuës de la premiere, & à
ingt deux de la derniere.

BIELSKO, Palatinat. voyez *Polaquie.*

BIEN-BOS. *Bienboſcum, Juncorum Sylva.*
rand Marais, ou golfe des Provinces Unies. Il
dans la partie meridionale de la Hollande,
tre les villes de Dordrecht, & de Gertruyden-
rg. C'étoit autrefois un païs bien peuplé;
ais la nuit du 18. Novembre 1421. le Wahal
la Meuſe, ayant rompu leurs digues, le ſu-
nergerent, & y firent perir ſoixante & douze
illages, & environ cent mille perſonnes.

BIENNE, ou BIEL. *Bienna.* Le nom de
tte ville ſignifie une *hache.* Elle en a la forme,
elle en porte deux dans ſes armes. Elle eſt
itie en un lieu fort agreable, au pié d'une col-
ne chargée de vignes, ſur la riviere de Suze,
fort prés d'un lac extremement poiſſonneux,
ans un petit païs, dont elle eſt capitale, & qui
entre la Suiſſe Propre, l'Evêché de Bâle, la
rancé Comté, & le Comté de Neuchâtel.
Cette ville eſt une eſpece de Republique, qui a
ſon grand Conſeil compoſé de quarante Bour-
geois, & qui juge Souverainement toute ſorte
d'affaires; & ſon petit Conſeil, compoſé de
ingt ou vingt-quatre Conſeilliers, qui a un
Bourguemeſtre à ſa tête, & le ſoin de l'admi-
ſtration des affaires. Cependant elle eſt en quel-
que ſorte dependante de l'Evêque de Bâle, qui
a droit d'y établir un Maire, Preſident des deux
Conſeils, & de luy demander un certain nom-
bre de troupes en temps de guerre. Il y reçoit
auſſi les Diſmes, & une partie des amendes. Le
Territoire de Bienne n'a pas beaucoup d'étenduë,
tous ſes habitans ſont reformés, ils entrerent
dans l'alliance des Suiſſes l'an 1367. & ils furent
reçeus Bourgeois de Berne l'an 1503.

BIENNE, le Lac de Bienne, ou de Nidaw.
Biennenſis ou *Nidovienſis lacus.* Lac de la Suiſſe,
ſitué entre le Canton de Berne, & le Comté de
Neuchâtel. Il prend ſon nom, tantôt de la vil-
le de Bienne, & tantôt de celle de Nidaw: il
peut avoir trois lieuës de longueur, & une dans
ſa plus grande largeur. Il eſt fort abondant en
poiſſon, & il eſt traverſé par la riviere d'Orbe,
qui traverſe auſſi celuy de Neufchâtel.

BIENTINA. *Bientinum.* Petite ville, ou
bourg du Florentin en Italie. Ce lieu eſt auprés
du bord meridional d'un lac, qui porte ſon nom,
environ à cinq lieuës de la ville de Piſe, du côté
du levant.

BIENTINA, le lac de Bientina, ou de Seſto.
Bientinus Lacus. Lac de la Toſcane, en Italie.
Il eſt fort petit, & il ſe trouve entre les Etats
de Florence, & de Lucques, environ à deux lieuës
de la ville de ce nom, & à cinq de celle de
Piſe.

BIERNBOURG. voyez *Biornebourg.*

BIERVLIET. voyez *Birſlit.*

BIES-BOSCH. voyez *Bien-Bos.*

BIES-SCADI. *Bies-Scadius Mons.* C'eſt la
partie des monts Crapacks, laquelle ſepare la Ruſ-
ſie Rouge, de la Tranſilvanie.

BIEVRE, la Fôret de Bievre. voyez *Fontai-
nebleau*, la Forêt de Fontainebleau.

BIEVRE, la Riviere de Bievre, ou de Gen-
tilly, ou des Gobelins. *Bievra.* Petite riviere
de l'Iſle de France. Elle prend ſa ſource prés du
village de Bievre, paſſe à celuy de Gentilly, &
au Fauxbourg de S. Marcel à Paris, & ſe décha-
ge dans la Seine. Cette petite riviere s'enfle
quelquefois extraordinairement, ſans qu'on en
puiſſe bien connoître la cauſe. Ses eaux ſer-
vent à pluſieurs manufactures, & elles ſont
tres bonnes pour celles, où l'on teint en écar-
late.

BIFERNO. *Tifernus* & *Phiternus.* Riviere
du Royaume de Naples, en Italie. Cette rivie-
re naît prés du Bojano, dans le Comté de Moli-
ſe, arrouſe Guardia, & aprés avoir traverſé une
pe-

petite partie de la Capitanate, elle ſe décharge, dans le golfe de Venïſe, environ à une lieuë de Termolé, vers l'orient.

BIGEN. *Bigenum.* Ville capitale d'un petit païs, qui porte ſon nom. Elle eſt dans la partie ſeptentrionale du Jetſenga, Region de l'Ile de Niphon, la principale de celles du Japon.

BIGENIS. voyez *Tripio.*

BIGIHON. voyez *Vibitz.*

BIGORRE. *Bigorrenſis Comitatus.* Contrée de la Gaſcogne, Province de France. Elle eſt preſque toute dans les Pyrennées, qui la ſeparent de l'Aragon, du côté du midi; elle a le Bearn au couchant, l'Armagnac propre & l'Eſterac au nort, & les montagnes de l'Armagnac au couchant. Ce païs a la forme d'une courge à vin, dont la longueur, qui eſt de dix-huit lieuës s'étend du midi au nort, ſa largeur eſt de dix lieuës, & en quelques endrois, de huit, & encore de moins. l'Adour & le Gave de Pau y ont leurs ſources. Tarbe en eſt la capitale, & le château de Bigorre, dont elle eſt defenduë, a donné le nom à tout le païs. La Bigorre a été le païs des anciens *Bigerrons*, elle a titre de Comté, qui a eu long temps ſes Comtes particuliers, enſuite étant entré dans la maiſon des Rois de Navarre, il a été uni à la couronne de France, conjointement avec les autres Etats de ces anciens Rois.

BIGUBA. *Biguba.* Royaume de la Nigritie, en Afrique. Il eſt le long du Niger, à l'endroit où il commence à ſe diviſer. Il a au levant le Royaume de Mandinga, au midi celuy de Melli, eu couchant celuy de Gambea, & au nort celuy de Tombut. [illegible] ſur le Niger en eſt la ville capitale. La [illegible] des cartes donnent auſſi ce nom à tout le [illegible]ume.

BILBAO. *Bilbaum.* Ville d'Eſpagne, ſituée à l'embouchеure de la riviere de Nervio, ou d'Ibaycaval, dans la Biſcaye, dont elle eſt la capitale. Cette ville, qu'on prend communement pour la *Flaviobriga* des Celtiberes, nommés Antrigons, eſt environ à deux lieuës de la mer; elle eſt grande, bien bâtie, & fort marchande; ſon port, qui eſt un des meilleurs d'Eſpagne, eſt celuy que les Anciens apelloient *Amanus*, ou *Amanum portus.*

BILBER, ou BERBER. *Bilbera.* Ville de la Perſe. On la trouve en pluſieurs cartes dans le Circan, Contrée du Sigiſtan, & à la ſource de la riviere d'Ilmentel, qui va enſuite ſe décharger dans l'Ilment. On conjecture que Bilber peut-être l'ancienne *Arbis*, ville de la Gedroſie.

BILBILIS. voyez *Baubula.*

BILCHES. *Bilcha.* Village d'Eſpagne. Il eſt dans l'Evêché de Jaen, en Andalouſie, à trois lieuës de la ville d'Ubeda, vers le nort. Quelques Geographes mettent à Bilches *Abula*, ancienne ville de l'Eſpagne Betique que d'autres placent à *Villa-Gorda*, village de la Grenade.

BILEDULGERID. *Biledulgeridia.* C'eſt une des cinq grandes Regions de l'Afrique Occidentale. Elle s'étend depuis l'Egypte, juſqu'à l'Océan Atlantique, dont la premiere la borne au levant, & le dernier au couchant. Elle a la Barbarie au nort, & le Saara au midi. Le Biledulgerid peut avoir environ mille lieuës de long: mais ſa largeur varie beaucoup, depuis trente, juſqu'à cent ſoixante lieuës. L'air ne peut y être que fort chaud, tout le païs étant renfermé entre le 22. & le 32. degrés de latitude, & entre le 5. & le 60. de longitude; mais il eſt fort ſain, le terroir en eſt ſec, & ingrat, il produit peu de blé, beaucoup d'orge, & une grande quantité de dates, dont le païs a pris ſon nom, & dont les habitans font un grand trafic. Il nourrit auſſi une aſſez grande quantité de chamaux, de chevaux, & d'autres beſtiaux. On y trouve beaucoup d'autruches; mais encore plus de ſerpents, & de ſcorpions, qui ſont tres venimeux. Ses rivieres ne ſont pas fort conſiderables; les principales ſont le Darha, le Zis, le Ghir, celles de Guadilbarbar, de Capes, & le Rio Major y ont auſſi leurs ſources, & une partie de leur cours. Ses habitans ſont violents, brutaux, laſcifs, & grands voleurs. Ils ſont de deux ſortes, les naturels du païs qui ont des Rois, preſque tous tributaires des Turcs d'Alger, de Tunis, & de Tripoli; & les Arabes, qu'on dit être un peu moins méchans, que les autres. Ces derniers vivent dans des villages, qu'ils apellent *advares*, qui ſont compoſés d'une centaine de tentes, & qu'ils tranſportent ſelon la commodité des pâturages. Ils ſont en quelque ſorte Republiquains, & ils ſervent ceux des Rois du païs, dont ils ſont le plus voiſins, ou le mieux payés, comme les Suiſſes. Il y a même de ces Arabes, qui vivent par troupes dans les deſerts ſans loix, & ſans police, & qui ſubſiſtent des contributions, qu'ils obligent les villes de leur donner. Tous ces habitans tant naturels, qu'Arabes ſont Mahometans. Il y a pourtant parmi eux un grand nombre de Juifs, qui font preſque tout le commerce, & qui ont leurs ſynagogues dans toutes les villes. Ce Païs qui étoit autrefois la demeure des Getules, & en partie des Garamantes eſt diviſé en huit principales Contrées, qu'on

qu'on trouve dans cet ordre en avancant du couchant au levant. *Sus* ou *Teſſet*, *Darha*, *Tafilet*, *Segelmeſſe*, *Tegorarin*, *Zeb*, *Biledulgerid propre*, & le *Deſert de Barca*.

BILEDULGERID PROPRE. *Biledulgeridia Propria*. Grande Contrée du Biledulgerid, elle prend ſon nom, qui ſignifie le *païs des dates*, de la grande quantité de ces fruits, qu'elle produit. Elle a au nort les Royaumes de Tunis, & de Tripoli, au couchant la contrée de Zeb, au midi les deſerts de Lempta & de Berdoa, & au couchant celuy de Barca. Outre ce qu'on peut apeller le Biledulgerid propre, qui eſt au couchant, & où l'on trouve les villes de Teuſar, & Neffaoa, il contient les païs de Jafliten, de Teorregu, de Gademez, & de Fezzen. Ces deux derniers ſont des Etats libres, le reſte dépend des Turcs de Tunis, & de Tripoli. Au reſte, quelques Geographes mettent encore le Guergela dans cette Contrée: mais Sanſon le met dans celle de Zeb.

BILENOS. *Belina*, *Polichna*. Ville de la Turquie en Aſie. Elle eſt dans le Becſangil Province de la Natolie.

BILEFELDT, ou BILEVELDT. *Bilefeldia*. Ville du Cercle de Weſtphalie, en Allemagne. Elle eſt ſituée dans le Comté de Ravensberg, environ à trois lieuës de la ville d'Herford, & à ſept de celle de la Lippe. Il y a ſur une colline, joignant cette ville, une fort bonne citadelle, qu'on nomme *Sparenberg*.

BILHOM. *Bilhomum*. Petite ville de France, ſituée dans l'Auvergne, ſur la petite riviere de Ricocher, à quatre lieuës de la ville de Clermont, du côté de l'orient.

BILIBUSCA. voyez *Bagna-Bebuſco*.

BILICI. voyez *Belice*.

BILINA. *Bilina*. Lac & riviere de la Suede, dans l'Helſingie.

BILLE. *Billona*. Riviere du Cercle de la Baſſe Saxe, en Allemagne. Elle coule aux confins du Duché de Lawenbourg, & de celuy d'Holſtein, baigne Bergendorf, & Bille, & ſe décharge dans l'Elbe, tout auprés de la ville de Hambourg, du côté du levant,

BILLERBECK. *Billerbecum*. Bourg de l'Evêché de Munſter, en Weſtphalie. Il eſt dans le Quartier d'Horſtmar, à l'orient ſeptentrional de la ville de Coefelt.

BILLIGRATZ. *Billigretia*. Bourg du Cercle d'Aûtriche. Il eſt dans la Haute Carniole, ſur la riviere de Billi, environ à quatre lieuës de la ville de Laubach, du côté de l'occident.

BILSEN. *Bilſa*. Petite ville du Cercle de Weſtphalie, en Allemagne. Elle eſt dans l'Evêché de Liege, au ſeptentrion de la ville de ce nom, entre celles de Maſtricht & d'Haſſelt.

BILZIER. voyez *Vyza*.

BIMINI. *Bimina*. Ile de l'Amerique Septentrionale. Cette île eſt une des Lucayes, elle eſt au midi de celle de Baharma, l'accez en eſt difficile; parce qu'elle eſt environnée d'écueils, & que la mer y eſt fort agitée, d'ailleurs elle eſt bonne, & agreable.

BIMMEN. *Bimmena*. Village du Duché de Cleves, en Allemagne. On le place ſur le Wahal, environ à quatre lieuës au deſſus d'Arnhem, & on croit qu'il eſt l'ancienne ville des Bataves, qu'on apelloit *Quadriburgium* ou *Burginatium*.

BINARUX, BINAROS ou VINEROS. *Binaruſia*. Bourg, ou petite ville d'Eſpagne. Ce lieu eſt ſitué dans le Royaume de Valence, vers les confins de la Catalogne, à l'emboucheure d'une petite riviere dans la mer Mediterranée, où elle a un port.

BINASCO. *Binaſcum*, *Bina*, *Ad Bacenas*. Village d'Italie, ſitué dans le Milanois, au milieu du chemin, qui conduit de Milan à Pavie.

BINCHE, BINK, & BINS. *Binchium*. Ville des Païs-Bas, ſituée dans le Haynaut, ſur la riviere de Hayne, à trois lieuës de Mons, & à quatre de Maubeuge. Elle a été entre les mains des François depuis l'an 1667. juſqu'en 1678. qu'ils la rendirent aux Eſpagnols par la paix de Nimegue.

BINCHESTRE. *Binchеſtria*. Ruïnes d'une ancienne ville des Brigantes, en Angleterre, nommée *Bimonium*, *Binovium*, & *Vinovium*. On y trouve ſouvent des piéces de Monoye des anciens Romains. Il y reſte encore deux ou trois maiſonnettes, qui ſont dans l'Evêché de Durham, environ à deux lieuës de la ville de ce nom, du côté du midi.

BINDIMIR. voyez *Bend-Emir*.

BINGA, BINGO. *Bingum*. Ville capitale d'un Royaume de même nom. Elle eſt ſituée dans le Japon, ſur la côte meridionale de l'île de Niphon, vis à vis de celle de Chickock.

BINGEN. *Bingium*. Petite ville du Cercle Electoral du Rhin, en Allemagne. Elle eſt dans le Rhingaw, partie de l'Electorat de Mayence, à l'emboucheure de la Nahe dans le Rhin, entre la ville de Mayence, & celle de Baccarat. Cette ville a été autrefois Imperiale, & elle eſt defenduë par un château, bâti ſur une haute montagne. On voit dans le Rhin, prés de cette ville

deux choſes conſiderables ; le *Binger-loch*, qui eſt une eſpece d'écueil, un lieu où il y a quantité de rochers, qui y rendent la navigation tres dangereuſe : & le *Maunſtur*, c'eſt à dire la *Tour aux Rats*, qui eſt bâtie ſur une petite île au milieu du fleuve. On pretend qu'elle a pris ce nom de la mort tragique d'Hatton II. ſurnommé *Bonoſus*, Archévêque de Mayence. Ce Prélat, dit on, aſſembla dans une grange, en temps de famine, tous les pauvres du voiſinage, & les y ayant fait bruler, il dit, pour excuſer cette barbarie, qu'il avoit exterminé les rats, qui devoroient le bien de la terre. On ajoûte, que par un jugement de Dieu, il fût devoré par les rats dans cette tour, où il s'étoit retiré, pour fuir la pourſuite de ces inſectes. Cette hiſtoire pourroit bien être emblematique, & les rats des Paiſans, qui ſe défirent de quelqt : tyran, qui s'étoit retiré, dans cette forteresſe, pour s'y défendre. Peut-être même que tout cela n'eſt qu'une fable ; comme beaucoup d'autres contes populaires.

BINK, ou BINS. voyez *Binche*.

BIOBIO ou BIOPBIO. *Biobius Fluvius*. Riviere du Chili, dans l'Amerique Meridionale. Elle ſe forme par le concours de pluſieurs petites rivieres, qui ont leurs ſources dans les montagnes des Andes, vers les Vulcains de Chillian, d'Anton, & de Notrico, & elle vient ſe décharger dans la mer Pacifique, entre la ville de la Conception, & la Vallée d'Arauco.

BIOGRAD. voyez *Zara Vecchia*.

BIOGRAD. voyez *Belgrade*.

BIORKA ou BIRKA. *Birka*, *Birca*. C'étoit autrefois une ville de la Suede, capitale de l'Oſtrogotie, & ſituée dans une île du lac Meler, entre la ville de Telge, & celle de Sighina. Birka eſt ſi fort ruïnée, qu'on en connoit à peine les veſtiges.

BIORNEBOURG. *Biornebugum*. Ville de la Suede. Elle eſt ſituée dans la Finlande Propre, à l'emboucheure du Cumo dans le golfe de Bothnie, environ à trente lieuës de la ville d'Abo, vers le nort. Biornebourg, ou Biernbourg, eſt fort mal peuplée, & tres peu conſiderable.

BIR, ou BIRE. *Birtha*, *Bithias*. Petite ville de la Turquie, en Aſie. Elle eſt dans le Diarbeck, ſur l'Euphrate, à vingt-deux lieuës au deſſus de Rika, & environ à la même diſtance de la ville d'Alep, du côté du levant. Bir a été autrefois Epiſcopale, & ſuffragante d'Edeſſe, ou Orpha.

BIRA. *Bira*. Village de la Turquie, en Aſie. Il eſt dans la Paleſtine, entre Jeruſalem & Naplouſe, environ à cinq lieuës de l'une & de l'autre. C'étoit autrefois une ville nommée *Machmas* dans la Tribu d'Ephraim.

BIRBIESCA ou BIRBUSCA. voyez *Birvieſca*.

BIRKHAUSEN. voyez *Burchauſen*.

BIRFLIT, BIERVLIET. *Birfletum*. C'étoit autrefois une ville conſiderable, maintenant ce n'eſt qu'un bon Fort des Provinces Unies. Il eſt bati dans une petite île de la Flandre Hollandoiſe, à une lieuë de la ville d'Iſendick, & à deux de Terneuſe. le 12. Novembre 1377. la mer ſubmerga dix neuf villages entre la petite île où eſt ce Fort, & celle où eſt la ville de Terneuſe.

BIRGI. *Birgis*. Petite riviere de la Sicile. Elle coule dans la Vallée de Mazara, & ſe décharge dans la mer, prés du Cap Coco, entre la ville de Marſala, & le bourg de S. Theodoro. voyez *Carabi*.

BIRKA. voyez *Biorka*.

BIRKENFELDT. *Bircofeldia*. Petite ville du Cercle Electoral du Rhin, en Allemagne. Elle eſt ſituée dans le Comté de Sponheim, Province du Palatinat du Rhin, entre la ville de Treves, & celle de Caſeloutre. Il y a dans Birkenfeld un fort beau château, dans lequel Charles III. Duc de Lorraine eſt mort le 17. Septembre 1675. Au reſte, Birkenfeldt a titre de Principauté, de laquelle dépend une partie des Bailliages de Traerback, d'Allentbach, & de Winterberg, qui ſont du Comté Ulterieur de Sponheim.

BIRKOPING. voyez *Biorka*.

BIRON. *Bironium*. Petite ville, ou bourg de France. Ce lieu eſt ſitué dans le Perigord, entre la ville de Bergerac, & celle de Cahors. Biron eſt une ancienne Baronie du païs, il a aujourd'huy titre de Marquiſat. Henry IV. Roy de France l'avoit erigé en Duché Pairie en faveur de Charles de Gontout, Amiral, & Marechal de France. Mais ce Duché fût éteint par un arrêt de l'an 1602. par lequel le fameux Marechal de Biron fût condemné à avoir la tête coupée, pour crime de Leze Majeſté.

BIRSE. voyez *Carthage*.

BIRVIESCA, ou BERBIESCA. *Virovieſca*, *Verveca*. Petite ville d'Eſpagne. Elle eſt dans la Caſtille Vieille, à ſix lieuës de Burgos, du côté du nort. Birvieſca ou Birbieſca eſt capitale de la Contrée de Bureva.

BIRZE. *Birza*. Petite ville du Royaume de Pologne. Elle eſt dans la Samogitie, entre la ville de Mittaw, en Semigalle, & celle de Braſlaw en Lithuanie, à dix-neuf lieuës de la pre-

premiere, & à vingt-cinq de la derniere. Birze eſt honnorée du titre de Duché.

BISACCIA, ou BISAZZA. *Biſacium.* Ville du Royaume de Naples, en Italie. Elle eſt ſituée dans la Principauté Ulterieure, vers les confins de la Capitanate, & de la Baſilicate, à quatre lieuës de la ville de Conza, du côté du ſeptentrion. Biſaccia porte le titre de Duché & elle a un Evêché ſuffragant de Conza; mais elle eſt petite, mal peuplée, & peu conſiderable.

BISAGNO. voyez *Beſagno.*

BISANCE. voyez *Conſtantinople.*

BISARCHIO. *Biſarchium.* Village d'Italie, ſitué dans la partie ſeptentrionale de l'Iſle de Sardaigne, prés de la riviere de Coquinas, à l'orient de Saſſari. Ce lieu, qui eſt aparenment la *Breſargis*, qu'on trouve ſur les cartes, a été une ville Epiſcopale, dont l'Evêché a été uni à celuy d'Algeri.

BISANO, ou BISEGNA. *Biſanum, Triſermum.* Bourg & montagne de même nom. On trouve ce lieu dans l'Abruſſe Ulterieure, Province du Royaume de Naples, entre la ville d'Aquila, & celle d'Aſcoli.

BISARGO. voyez *Siſarga.*

BISCAYE, ou VISCAYA. *Biſcaya.* Province d'Eſpagne, bornée au nort par la mer de Biſcaye, au couchant par l'Aſturie de Santillane, au midi par la Caſtille Vieille, & au levant par les contrées d'Alava, & de Guipuſcoa, leſquelles on y renferme, quand on la prend d'une maniere étenduë. La Biſcaye Propre, dont nous parlons ici, peut avoir environ trente deux lieuës du levant au couchant, ſa largeur eſt beaucoup moindre, & fort inégale; l'air y eſt temperé, le terroir peu fertile en blé, & en vin; mais beaucoup en pommes, dont on fait du bon cidre. Il y a pluſieurs mines de fer, & d'acier, dont les Biſcaïns font un grand commerce, de même que de la reſine, qu'ils tirent de leurs forets de Pins. Il n'y a de riviere conſiderable que l'Ibaycabal. Ses villes ſont, ſur la côte *Bilbao* capitale, *Caſtro de Urdiales, Laredo, S. Andero*; dans les Terres *Ordunam, Meſſagna*, & *Durango*. La Biſcaye a été habitée anciennement par les Antrigons, vers le levant; & par une partie des Cantabres Propres, vers le couchant.

BISCAYE, la Nouvelle Biſcaye. *Biſcaia Nova.* C'eſt une Province de l'Audience de Guadalajara, dans le Mexique. Elle a le Nouveau Merique au nort, le Culiacan au couchant, le Zacatecas au Sud, & le Panuco, avec la Floride au levant. Il y a trois mines d'argent dans cette Province auprés deſquelles les Eſpagnols ont bati S. Juan, S. Barbara & Endehe. Baudrand y met auſſi la ville de Durango, que les cartes de Sanſon placent dans le Zacatecas.

BISCAYE, la mer de Biſcaye. *Biſcaia Mare*, & *Cantabricum Mare.* Partie de l'Ocean Atlantique. Elle baigne toute la côte ſeptentrionale de l'Eſpagne. Elle prend ſon nom de la Biſcaye, comme elle la prit autrefois des Cantabres, qui habitoient ſur ces côtes.

BISCAYE FRANCOISE. voyez *Baſques*, le païs des Baſques.

BISCAYE NOUVELLE. voyez *Nouvelle Biſcaye.*

BISCHE. *Bichium, Bidiſcum.* Ville, avec un bon château, qui la domine. Elle eſt ſituée ſur la riviere de Swolbe, dans le Comté de Biſche, entre la ville de Deux-Ponts, & celle d'Haguenaw.

BISCHE, le Comté de Biſche. *Bidiſcenſis Comitatus.* Petit Païs d'Allemagne, borné au couchant par le Comté de Sarwerden, & par la Principauté de la Petite Pierre; il a l'Alſace au midi, & le Duché de Deux Ponts au levant, & au nort. Ce Comté, où il n'y a rien de conſiderable que la ville de Biſche, comprenoit autrefois une grande partie du Duché de Deux-Ponts, & il apartenoit aux Comtes de Hanaw; mais il eſt depuis long-temps incorporé à la Lorraine.

BISEGLIA. *Vigilia.* Ville Epiſcopale du Royaume de Naples. Elle eſt dans la Province, qu'on nomme la *Terre de Bari*, ſur le golfe de Veniſe, à une lieuë de la ville de Trani, dont ſon Evêché eſt ſuffragant.

BISENTAL. *Biſentalia.* Petite ville du Cercle de la Haute Saxe, en Allemagne. Elle eſt daus la Moyenne Marche de Brandebourg, ſur la riviere de Swarthe, à ſept ou huit lieuës de la ville de Berlin, du côté du nort.

BISCHOF-ZELL. *Epiſcopicella.* Ville de la Suiſſe, ſituée dans le Thurgow, ſur la riviere de Sitter, entre la ville d'Appenzell, & celle de Conſtance. Biſchof-zell apartient à l'Evêque de Conſtance. Il y tient un Baillif, qui fait ſa reſidence dans le château, & qui retire la moitié des Amendes. Elle dépend auſſi des Suiſſes, auſquels elle doit fournir certain nombre de troupes en temps de guerre. Mais nonobſtant ces deux maîtres, elle eſt preſque libre. Ses habitans ſe choiſiſſent leurs Magiſtrats, diſpoſent des peages, qu'on y exige, & jugent Souverainement toute ſorte d'affaires, tant civiles, que criminelles.

BISENTINE. *Biſentina.* C'eſt une Petite Iſle

des Etats de l'Egliſe. Elle eſt vers le bord occidental du lac de Bolſena, en la Province du Patrimoine de S. Pierre.

BISENTO, *Viſentum*. Bourg du Royaume de Naples, ſitué dans l'Abruſſe Ulterieure, ſur la riviere de Salino, environ à deux lieuës de la ville de Civita di Penna.

BISERTE, ou BENSERT. *Benſerta*, *Utica*. Ville de la Barbarie, en Afrique. Elle eſt ſur la côte du Royaume de Tunis, environ à quinze lieuës de la ville de ce nom. Biſerte eſt grande, riche, forte, & pleine de Pirates. On croit qu'elle eſt l'ancienne Utique, où le grand Caton ſe poignarda. voyez *Utique*.

BISERTA VECCHIA, & RASAMILARA. *Raſamilara*, *Biſerta Vetus*. Bourg de la Barbarie, en Afrique. Il eſt ſur la côte du Royaume de Tunis, entre Biſerte, & Tabarque. Ce bourg eſt mal peuplé, quoy qu'il ait un aſſés bon port. On le prend pour l'ancienne *Hippon Diarrhytos*, ville de l'Afrique propre.

BISIGNANO, ou BISSIGNANO. *Beſidia*, *Deſidia*, *Beſidianum*, *Beſinianum*. Ville du Royaume de Naples, en Italie. Elle eſt dans la Calabre Citerieure, ſur une colline, au confluent de la petite riviere de Cotili, & du Crato, à cinq lieuës au deſſous de Coſenze. Biſignano, qui eſt une ville des anciens Brutiens, eſt bonne & bien peuplée; elle eſt defenduë par un bon chateau, a titre de Principauté, & un Evêché, qui ne dépend que du Pape.

BISCHOFFWERT. *Epiſcopi Inſula*. Petite ville du Cercle de la Haute Saxe, en Allemagne. Elle eſt dans le Marquiſat de Miſnie, aux confins de la Luſace, environ à ſix lieuës de la ville de Dreſde, du côté de l'orient.

BISCHOPS-CASTLE, c'eſt à dire le Château de l'Evêque. *Epiſcopi Caſtellum*. Bourg d'Angleterre, ſitué dans le Comté de Shrop, aux confins de celuy de Mongommery, à deux lieuës de la ville de ce nom. Ce bourg apartient à l'Evêque d'Hereford, & a ſéance & voix dans le Parlement d'Angleterre.

BISITAS, ou DIPLOCIANA. *Biſitum*, ou *Diplocianum Promontorium*. Cap de la Turquie, en Europe. Il eſt dans la Romanie, prés de la ville de Conſtantinople, & on le prend pour celuy qu'on nommoit anciennement *Faſonium Promontorium*.

BISMANTUA. *Biſmantum*. Montagne fort haute, où il y a un village de même nom. Elle eſt dans le Territoire de Regio, Province des Etats du Duc de Modene.

BISMARCK. *Biſmarchia*. Bourg, ou petite ville de la Haute Saxe, en Allemagne. Ce lieu eſt dans la Vieille Marche de Brandebourg, vers le milieu du païs, entre la riviere d'Ucht, & celle de Bieſe, à quatre lieuës de la ville de Stendel.

BISMEO, ou BIXMEO. *Bixmeum*. Bourg de la Barbarie, ſitué ſur la côte du Royaume d'Alger, environ à dix lieuës de la ville de ce nom, du côté du couchant. On prend Biſmeo pour l'ancienne *Vabar*, ville de la Mauritanie Ceſarienne.

BISNAGAR, ou CHANDEGRY. *Biſnagaria*, *Chandegrium*. Ville de la Preſqu'île de l'Inde deçà le Gange. Elle eſt la capitale du Royaume, qui porte ſon nom, & ſituée ſur la pente d'une montagne, environ à trente cinq lieuës de la ville de Narſingue, vers les montagnes de Gate. Biſnagar eſt une tres grande ville, & forte. On luy donne ſept lieuës de circuit, trois enceintes de murailles, & une bonne citadelle.

BISNAGAR, le Royaume de Biſnagar, ou de Narſingue. *Regnum Biſnagarium*, ou *Narſinganum*. C'eſt, ſelon les cartes de Sanſon, un grand Etat de l'Afie, & qui occupe le milieu de la Preſqu'île de l'Inde deçà le Gange. Il a au nort les Royaumes de Decan, & de Golconde, & au midi la côte de Malabar, & les Etats de Gingi. Le Golfe de Bengala le baignant au levant, & la mer des Indes au couchant. On le diviſe en deux grandes parties, ſeparées par les montagnes de Gate. La partie occidentale, qu'on nomme *Canara*, contient trois Royaumes, *Onor*, & *Baticala* vers la côte, & *Gorcopa* dans les terres. Ils prennent tous trois leur nom de leurs capitales, & ſont tributaires du Roy de Biſnagar. La partie orientale, qui porte en general le nom de *Biſnagar*, eſt diviſée en quatre Provinces; le *Biſnagar Propre*, & le *Tamul* vers les montagnes de Gate, le premier au nort, & le dernier au midi: outre celles là, il y a une *partie de la côte de Coromandel*, & le *Tienlique*, qui ſont le long de la côte, la premiere vers le nort. Ces quatre Contrées, dit on, dépendent immediatement du Roy de Biſnagar. Les Principautés de Gingi, de Tanjaor, & de Madure en dependoient de cette maniere autrefois, mais aujourd'huy ces trois Etats ne ſont plus que Tributaires du Roy de Biſnagar. Mais, ſi l'Abbé Robbe a travaillé ſur des memoires fidelles, ces païs dont nous venons de parler ne forment pas un même Royaume, & n'ont pas leur Roy particulier; la partie occidentale ſelon cet autheur, dependant du Roy de Decan, ou de Viſapour, & l'orientale de celuy de Golconde. Quoy qu'il en ſoit

ſoit tout ce païs eſt abondant en toutes les choſes neceſſaires pour la vie. On y trouve quantité de diamans, & d'autres pierres pretieuſes; il y a des mines d'acier ſi fin, qu'on en tranſporte à Damas, pour faire les beaux ſabres, qui viennent de cette ville. La plûpart des habitans de ce païs ſont idolatres, il y a auſſi un bon nombre de Mahometans, & de Juifs, quelques Chrêtiens, qu'on nomme *les Chretiens de S. Thomas*, outre les Européens que le le commerce y atire. Les Hollandois y tiennent Onor, Barcelor, & Mangalor dans le Canara, Gueldria, & Paleacate dans le Biſnagar. Outre ces villes on diſtingue encore dans le Canara Gorcopa, & Baticala, & dans le Biſnagar, la ville de ce nom capitale, celle de Narſingue, qui la été autrefois, Vellur, & Maliapour. Les Portugais ſont établis dans cette derniere.

BISTON. voyez *Bouron*.

BISTRICZ. *Biſtricia*. Village de la Baſſe Hongrie, ſitué ſur le Danube, un peu au deſſus de la ville de Petri-Waradin. On prend Biſtricz pour le lieu de la Pannonie, lequel on nommoit anciennement *Piſtrenſis Villa*.

BISTRICZ, BESTERCZE, NOESENSTAD. *Biſtricia*. Ville de la Turquie, en Europe, ſituée dans la Principauté de Tranſylvanie, ſur la riviere de Biſtricz, à onze lieuës de Clauſembourg, vers le nort. Biſtricz eſt petite, & peu conſiderable, on la prend pour l'ancienne *Nentidava*, ville de la Dace.

BISTRICZ. *Biſtricia*. Petite ville de la Haute Hongrie. Elle eſt ſituée ſur la riviere de Gran, dans le Comté de Biſtricz, dont elle eſt la capitale; environ à trois lieuës de la ville d'Altſol, vers le nort.

BISTRICZ, le Comté de Biſtricz. *Biſtricienſis Comitatus*. Petite Province de la Haute Hongrie. Elle s'étend le long des deux bords de la riviere de Gran, entre les Comtés de Lypcze, de Bars, de Sag, & de Gomor. Ses villes principales ſont Altſol, & Biſtricz, qui en eſt la capitale.

BITBUR, ou BIDBURG. *Bitburgum*. Petite ville, ou bourg des Païs-Bas. Ce lieu eſt dans le Duché de Luxembourg, ſur la frontiere de l'Evêché de Treves, environ à cinq lieuës de la ville de ce nom, vers le nort. On prend Bitburg pour le lieu des anciens Treviriens, nommé *Beda*, *Bedenſis*, & *Bedonicus Vicus*.

BITCHU, ou BITCOU. *Bitchuum*. Ville de l'Ile de Nipon, la plus grande de celles du Japon. Cette ville eſt capitale d'un petit Royaume, qui porte ſon nom, & ſituée dans le Japon, mayſoit, ſur les côtes du golfe de Meaco.

BITETTO. *Bitettum*. Ville Epiſcopale; mais mal peuplée, & peu conſiderable. Elle eſt du Royaume de Naples, & on la trouve dans la Terre de Bari, à cinq lieuës de la ville de ce nom, vers le midi; ſon Evêché eſt ſuffragant de Bari.

BITLIS, ou BETLIS. *Bitlis*, *Betlis*. Ville de la Turquie, en Aſie. Elle eſt dans le Curdiſtan, environ à cinq lieuës du lac de Van, du côté du midi. Cette ville a une bonne citadelle, ſituée ſur une des montagnes, qui l'environnent, & elle dépend d'un Prince ou Emir, qui n'eſt ſujêt ni des Turcs, ni des Perſes. voyez *Soltanie*.

BITINEO. voyez *Pitineo*.

BITHYNIE. *Bithynia*. C'étoit anciennement un Royaume aſſez puiſſant de l'Aſie Mineure. Il avoit au nort le Pont Euxin, au couchant le Boſphore de Thrace, & la Propontide, au midi la Phrygie, & la Myſie, & au levant la Paphlagonie. Ses villes principales étoient *Chalcedoine*, *Nicée*, *Nicomedie*, *Heraclée*, *Apamée* & *Pruſſe*, maintenant *Burſe*. Tout ce païs porte aujourd'huy le nom de *Becſangil*, qui eſt borné par le Chioutaie au levant, & par le Sarcan au midi. Ses villes ont conſervé leur ancien nom, quoy qu'un peu deguiſé, à la reſerve d'Heraclée, qui a pris celuy de *Pendarachi*. Au reſte, lors que Carthage eût été ſubjugée par les Romains, le grand Annibal ſe retira chez Pruſias Roy de Bithynie, eſperant qu'il luy ſairoit prendre les armes contre les Romains; mais il s'en trouva ſi mal, qu'il fût obligé à s'empoiſonner pour n'être pas livré à ſes ennemis. Un des ſucceſſeurs de ce Pruſias, mourant ſans poſterité ſoixante-quinze ans avant la naiſſance de Chriſt, fit les Romains heritiers de ſon Etat, & de tous ſes biens.

BITO, c'eſt aparemment le *Budis*, qu'on trouve ſur les cartes de Sanſon & ſur d'autres. *Bitum*, *Budiſum*. Ville de la Nigritie, en Afrique. On la place dans le Royaume de Benin, aux confins de ceux de Biafara, & de Zanfara: mais on aſſeure qu'elle eſt capitale d'un Royaume particulier, ſeparé de tous ceux-là, & de celuy de Zegzeg, par de fort hautes montagnes, qu'on trouve marquées ſur la carte de l'Afrique, faite par Wiſcher.

BITONTE. *Butuntum*, *Budruntum*, *Buiontum*, *Botuntum*, *Bituntum*. Ville Epiſcopale du Royaume de Naples, en Italie. Elle eſt dans la Terre de Bari, entre la ville de Trani, & celle de Bitetto; Bitonte eſt mal peuplée, quoy que

ſon terroir ſoit extremement fertile. Son Evêché eſt ſuffragant de Bari.

BITSCH. voyez *Biſque*.

BITTONA. voyez *Bettona*.

BITURIGES. *Bituriges*. Peuples de l'ancienne Gaule, ils étoient diviſés en deux parties, les *Bituriges Vibiſques*, qui occupoient ce qu'on apelle aujourd'huy la Guienne Propre; & les *Bituriges Cubes*, qui habitoient le Berry, où leur nom s'eſt conſervé. Ces derniers dominerent ſur toute la Gaule Celtique, ou Lyonnoiſe, & ils firent l'an 164. de Rome, ſous Belloveſe & Segoveſe, Neveux d'Ambigat leur Roy, une expedition tres fameuſe. Belloveſe paſſant en Italie, en conquit toute la partie, qui fût apellée la *Gaule Ciſalpine*, & enſuite la *Lombardie*. Et Belloveſe établit ſes gens dans la *Boheme*, ſur les *bords du Rhin*, & dans la *Friſe* & la *Weſtphalie*; d'où, quelques uns pretendent, que ces peuples ſortirent environ mille ans aprés ſous Pharamond, pour reconquerir la patrie de leurs Anceſtres.

BITTERFELDT. *Bitterfelda*. Petite ville du Cercle de la Haute Saxe, en Allemagne. Elle eſt dans le Territoire de Leipſic, en Miſnie, aux confins du Duché de Saxe, & de la Principauté d'Anhalt, entre la ville de Wittenberg, & celle de Hall, environ à ſix lieuës de l'une & de l'autre.

BIVAR. *Bivaria*. Ville de la Sclavonie, Province de la Hongrie. Bivar eſt ſituée ſur une île de la Save, nommée Metabar, qui eſt entre les embouchures de la Boſne, & du Drin.

BIUDERE. voyez *Biuthere*.

BIVONA. *Bivona*. Petite ville de la Vallée de Mazara, en Sicile. Bivona porte le titre de Duché, & elle eſt ſituée entre des rochers, vers la riviere de Calatabellota, à deux lieuës de la ville de ce nom, vers le ſeptentrion.

BIUTHERE, BIUDERE, BATHINIO. *Bathycolpus*, *Bathynius*, *Bithynias*. Petite riviere de la Turquie, en Europe. Elle coule dans la Romanie, & ſe décharge dans la mer de Marmara, où elle forme le petit golfe de Biuthere, qui eſt entre la ville de Conſtantinople, & celle de Selivrée.

BIXMEO. voyez *Biſmeo*.

BIZACENE ou BYZACENE. *Byzacena*, *Byzacium*. Ancienne Province de l'Afrique Propre. Elle avoit la Tripolitaine au levant, l'Afrique Proconſulaire, ou Carthaginoiſe au nort, la Numidie Nouvelle au couchant, & la Libye Interieure au midi. Elle prennoit ſon nom de ſa capitale, qui a été Epiſcopale ſuffragante de Carthage. Ce païs eſt maintenant la partie meridionale du Royaume de Tunis, où ſont les villes de Cairoan, & de Capſa, ou Caſſa, &c.

BIZINI. voyez *Abidino*.

BIZZE, ou SERPENTERA. voyez *Sanguenares*.

BLAKBORNE. *Blakborna*. Petite ville d'Angleterre, ſituée dans le Comté de Lancaſtre, entre la ville de ce nom, & celle de Mancheſtre, à ſix lieuës de l'une & de l'autre.

BLAKMORE. *Blakmora*. Montagne d'Angleterre, ſituée dans l'Evêché, & au midi de la ville de Durham. Quelques uns croyent que cette montagne eſt celle, qu'on nommoit autrefois *Badonecus Mons*, laquelle quelques autres placent dans le Comté de Sommerſet, prés de la ville de *Bath*, en latin *Bathonia*, nom qui reſſemble beaucoup à l'ancien *Badonicus*.

BLACKWATER. *Blackwatera*, *Aqua Alba*. Riviere de l'Ultonie, en Irlande. Elle coule entre le Comté de Tirone, & ceux de Monaghan, & d'Armach, & va ſe décharger dans le lac de Neaug, au coin qui joint la côte meridionale avec l'occidentale.

BLACK-WATER, c'eſt a dire, l'eau blanche. *Blackwatera*, *Aqua Alba*. Riviere de la Momonie, en Irlande. Elle a ſes ſources dans le Comté de Kerry, traverſe celuy de Korke, & une partie de celuy de Waterfort, baigne Liſmore, & Youghal, où elle ſe décharge dans la mer, par une large emboucheure, qu'on nomme la Baye d'Youghal.

BLACKWATER. *Blakwatera*, anciennement, *Idumaris*, *Idumania*, *Jumanius Fluvius*. Petite riviere du Comté d'Eſſex, en Angleterre. Elle baigne Maldon & ſe décharge dans la mer d'Allemagne.

BLADNOCK. *Bladnoca*, autrefois, *Devia*, *Dewia*. Riviere d'Ecoſſe. Elle coule dans le Comté de Gallovay, & ſe décharge dans la mer d'Irlande, entre la ville de Withern, & le petit golfe de Ferrytown.

BLAINVILLE. *Bleoni-villa*. Bourg, ou village de la Lorraine. Ce lieu eſt ſitué ſur la Meurte, à quatre lieuës au deſſus de la ville de Nancy, & à une au deſſous de bourg de Luneville.

BLAIR. *Blairia*. Petite ville, avec un château. Elle eſt capitale du Comté d'Athol, en Ecoſſe, & ſituée ſur une petite riviere, à huit lieuës de la ville de Perth, du côté du nort.

BLAISOIS, *Bleſenſis Ager*. Petite Province de

de France. Elle eſt renfermée dans le Gouvernement general de l'Orleanois. La Loyre la diviſe en deux parties, dont la ſeptentrionale eſt de la Beauce, & la meridionale de la Sologne. Ses bornes ſont au levant l'Orleanois Propre, au couchant la Touraine, au midi le Berry, & au nort la Beauce, le Perche & le Vendômois. Ses villes principales ſont Blois capitale, & Romorentin. Sanſon y renferme auſſi Château-Dun.

BLAMONT, BLANMONT, BLANKENBERG. *Blamontium*, *Albus Mons.* Petite ville de la Lorraine, ſituée dans les Montagnes de Vauge, ſur la petite riviere de Vezouſe, à ſept lieuës de Nancy, du côté du levant. Blamont a titre de Comté, & elle n'eſt pas conſiderable, comme elle l'étoit autrefois, qu'elle étoit fortifiée.

BLAMBERG. voyez *Jura* montagne.

BLANC-EN-BERRY. *Oblincum.* Petite ville de France, Elle eſt ſituée ſur la Creuſe, dans le Berry, aux confins de la Touraine, du Poitou, & de la Marche, & à douze lieuës de la ville de Poitiers, vers le levant.

BLANC, le Cap Blanc. *Caput Album*, anciennement, *Argennum* & *Arcennum Promontorium.* Cap de la Natolie, en Aſie. Il eſt au midi du golfe de Smirne, & il s'avence beaucoup dans l'Archipel, vis à vis de l'île de Scio, regardant celle de Metelin.

BLANC, le Cap Blanc, ou Capo Bianco. *Cabo Album.* Ce Cap eſt dans le Royaume de Goalata, en Nigritie, entre les îles Canaries, & celles du Cap Verd. On le prend pour celuy de la Libye Interieure, que les Anciens apelloient *Solentia* ou *Soloentia.*

BLANC, le Cap Blanc, ou Capo Bianco. *Caput Album*, autrefois *Leucimna Promontorium.* Cap de l'île de Corfou, en la mer Jonienne. Ce Cap eſt en la partie ſeptentrionale de l'île, tournant vers le couchant, & il regarde la bouche du golfe de Veniſe.

BLANC, le Cap Blanc, ou Capo Bianco. *Promontorium Album*, autrefois, *Drepanum*, & *Pirurium.* Cap de l'île de Cypre. Il eſt en la côte occidentale entre la ville de Paphos, ou Baffo, & le Cap de Gate.

BLANC, le Cap Blanc, ou Capo Bianco. *Promontorium Album.* Cap du Breſil, en Amerique. Il eſt en la côte du Gouvernement de Paraiba.

BLANC, le Cap Blanc, ou Capo Bianco. *Caput Album*, autrefois *Heraclea Promontorium.* Cap où ſont les ruïnes d'une ancienne ville nommée Heraclée. Il eſt dans la Sicile en la côte meridionale de la Vallée de Mazara, entre la ville de Xacca, & celle de Girgenti.

BLANC, le Cap Blanc, ou Capo Bianco. *Promontorium Album.* Cap de l'Amerique Septentrionale. Il eſt au midi du lac de Nicaragua, & il s'avance dans la mer Pacifique, entre la côte de Nicaragua, & celle de Coſtarica.

BLANC, le Cap Blanc, ou Capo Bianco. *Promontorium Album.* Cap de l'Amerique Septentrionale. Il eſt en la côte ſeptentrionale de l'île de Californie, à l'endroit, qui tourne vers le couchant, & qui regarde la Terre de Jeſſo.

BLANC, le cap Blanc, ou Capo Bianco. *Promontorium Album.* Cap de l'Amerique Meridionale. Il eſt ſur la côte du Quito, entre le cap S. Elena, & la côte du Perou, prés de la ville de S. Miguel.

BLANC, le Cap Blanc. *Promontorium Album.* Cap de l'Amerique Septentrionale. Il eſt en la côte de la Nouvelle Angleterre, à l'entrée du port de la Nouvelle Pleymouth, au couchant du Cap S. James, qui eſt la pointe la plus avancée vers le nort de la Nouvelle Hollande.

BLANC, le Cap Blanc. voyez *Burſano.*

BLANC, le Cap Blanc. voyez *S. Jean*, cap.

BLANC, le Cap Blanc. voyez *Carmel*, cap.

BLANCHE, la Pointe Blanche. voyez *Roſaphar*, cap.

BLANCHE, la mer Blanche, ou Bella-More. *Mare Album*, autrefois *Granduicus* & *Ruſſicus Sinus.* Grand golfe de la mer de Moſcovie, il eſt renfermé entre les Provinces de Dwina, & de Kargapol, & la Laponie Moſcovite. Ce golfe eſt fort frequenté, à cauſe de la ville d'Archangel qui y eſt ſituée, & qui fait preſque tout le commerce de la Moſcovie, avec le reſte de l'Europe.

BLANCHE, la mer Blanche. *Mare Album.* C'eſt un des noms qu'on donne à l'ancienne Propontide. voyez *Marmara*, mer.

BLANCHELANDE. *Blanchelandia.* Abbaye de France, ſituée dans le Territoire de Coûtance, en Baſſe Normandie.

BLANCKENBERG. *Blanckenburgum.* Petite ville du Cercle de Weſtphalie, en Allemagne. Elle eſt dans le Duché de Berg, ſur la riviere de Sige, ou de Sieg, à quatre ou cinq lieuës de la ville de Bone, vers l'orient.

BLAND-

BLANDFORD. *Blandfordia.* Bon bourg d'Angleterre, ſitué dans le Comté de Dorceſtre, à ſept lieuës de la ville de ce nom, vers l'orient Septentrional, & à cinq de celle de Salisbury.

BLANDIGNY. *Blandinium.* C'étoit autrefois un Monaſtere celebre de la ville de Gand: l'an 1559. le Pape Paul IV. le convertit en Egliſe Cathedrale, ſous le nom de *S. Pierre.*

BLANES. *Blanda.* Petite ville d'Eſpagne. Elle eſt ſur la côte de la Catalogne, tout auprés de la riviere de Tordera, vers le couchant, & à ſept lieuës de la ville de Girone, vers le midi. Blanes a beaucoup ſouffert des troupes Françoiſes l'an 1695.

BLANGIS. *Blangiacum.* Petite ville, ou bourg de France. Ce lieu eſt ſur la riviere de Breſle, dans le Païs de Caux, en Normandie, aux confins de la Picardie, & au midi occidental d'Abbeville.

BLANGY. *Blangiacum, Blanziacum.* Bon bourg des Païs-Bas, ſitué dans le Comté d'Artois, ſur la riviere de Tournois, à deux lieuës au deſſous de la ville d'Heſdin.

BLANKENBERG. *Blancoberga.* Bourg des Païs-Bas, ſitué dans la Flandre Hollandoiſe, ſur la côte, entre la ville de Cadſant, & celle d'Oſtende. Il y a à Blankenberg un bon port, avec un bon fort.

BLANKENBOURG. *Blancoburgum.* Bourg avec un château, ſitué dans le Comté de Reinſtein, en Baſſe Saxe, environ à ſix lieuës de la ville d'Halberſtadt, du côté du midi. Ce bourg eſt chef d'un Comté, que les cartes renferment dans celuy de Reinſtein; parce qu'ils ont été poſſedés autrefois par un même Seigneur. Le Comté de Blankenbourg eſt de petite étenduë, & ne conſiſte preſque qu'en des montagnes, peu cultivées. Il a été reuni au Duché de Brunſwick, dont il étoit un ancien fief.

BLANMONT. voyez *Blamont.*

BLANQUEFORT. *Blanquefortium.* Bourg de France, ſitué dans le petit païs de Medoc, en Guienne, à l'occident ſeptentrional de la ville de Bourdeaux.

BLAQHAIN. *Blacuhanum.* Bourg de l'Ecoſſe Meridionale, ſitué dans la Province de Carrick, vers les confins de celle de Kyle, à trois lieuës de la ville de Bargeny, du côté du levant.

BLASSEMBOURG. voyez *Culembach.*

BLAUBEUREN. *Blaubura.* Petite ville, ou bourg du Cercle de Souabe, en Allemagne. Ce lieu eſt ſitué dans le Duché de Wurtenberg, ſur la petite riviere d'Ach, à trois lieuës de la ville d'Ulm, du côté de l'occident. Blaubeuren a été autrefois une riche Abbaye, dont les revenus avec ceux de quelques autres, ſont employés à l'entretien de l'Univerſité de Tubingue, & à d'autres oeuvres pies.

BLANSAC. *Blanſacum.* Petite ville du Gouvernement general de Guienne, en France. Cette ville eſt dans la petite Province de l'Angoumois, vers la frontiere de la Xaintonge, ſur la riviere de Nay, entre la Valette, Bouteville, & Angoulême.

BLAQUERNES. *Blaquerna.* C'étoit autrefois un lieu proche de la ville de Conſtantinople. On y bâtit un Fauxbourg, & entr'autres edifices magnifiques le Palais des Blaquernes, qu'on apella *Pentapyrgion*, c'eſt à dire le *Château des cinq tours.* Dans la ſuite des temps l'Empereur Heraclius, à cauſe des courſes que les Barbares faiſoient ſouvent juſqu'aux portes de Conſtantinople, fit enfermer dans la ville ce château, dont on voit encore des reſtes, prés de la porte de Xylocernos.

BLAVET, ou le Port-Louïs. *Blabia, Portus Ludovici.* Ville de France, ſituée ſur la côte meridionale de la Bretagne, à l'embouchure de la ville de Blavet, dont elle a pris un de ſes noms. Le Duc de Mercœur, un des chefs de la Ligue du ſiecle dernier, la remit aux Eſpagnols, mais elle fût renduë aux François par la paix de Vervins l'an 1598. Enſuite les Princes ligués s'en ſaiſirent, & la fortifierent; ce qui obligea Louïs XIII. à la faire démolir; mais ayant reconnu ſon importance il la fit rébâtir, & c'eſt de là, qu'elle a pris ſon ſecond nom de Port Louïs. Cette ville eſt une des mieux fortifiées de la côte de Bretagne. Elle eſt defenduë par un bon château & elle a un tres bon port.

BLAVET. *Blabia, Blavetus.* Petite riviere de France. Elle coule dans la Bretagne, baigne Pontivi & Hennebaut, & ſe décharge dans la mer de Gaſcogne, à la ville de Blavet, vis à vis de la petite île des Grois.

BLAYE. *Blavia.* Ville de la Guienne, Province de France. Elle eſt ſituée ſur la Gironde, qui ſe forme par l'union de la Garonne, & de la Dordogne, à ſept lieuës de la ville de Bourdeaux. Blaye eſt ſituée ſur un rocher, & tres bien fortifiée. Elle eſt ancienne, & une des plus importantes du Royaume, parce qu'elle garde le paſſage de la riviere, & empêche les vaiſſeaux ennemis de rémonter juſqu'à Bourdeaux. Les vaiſſeaux marchans même, qui vont à cette derniere ville, ſont obligés de laiſſer leur canon à Blaye en

enſuite d'une ordonance de Louïs XI. l'an. 1475. & ſervée. Au reſte, il ſe fai commerce de vins, & o Charibert Roy de Paris, On dit auſſi que le Seigneur de cette ville, re.

BLAYE, le Cap de Bl *rium.* Cap de France, p Quelques uns l'ont pris *Sanctonum* de Ptolemée, rayſemblablement au Cap à celuy de Maumuſſon.

BLEICHERODE. *Blei* Cercle de la Haute Saxe, dans le Comté d'Hohenſte la petite riviere de Bode, hauſen, & celle de Mull de la premiere, & à cinq

BLECHISFELD. *Blech* de la Tranſylvanie. On ſeulement, que cette Ca étoit ſituée l'ancienne *Pe* ce.

BLEIDENSTAT, o *Bleidenſtadium, Bleiderſtad* Etats de Naſſaw, en Wett ſituée dans la Principauté de la riviere d'Aar, vers le ville de Wisbaden, dont ron de deux lieuës.

BLEKING. *Blekingia.* de, ſituée le long de la r baigne au levant, & au m au couchant, & la Smalan avoir vingt-ſix lieuës de cô ſa moyenne largeur. Cett trefois titre de Duché, elle nois, qui la cederent aux de Roskill l'an 1658. Ses Chriſtianſtadt, Elleholm, Chriſtianopel, qui en eſt la

BLEMYES, BLEMMY *myes.* Ancien Peuple de l' General de l'Empereur Mar Bochard tire leur nom de *Muach*, qui ſignifient *ſan* s'accorde fort bien à l'opi en avoient, ils croyoient q & qu'ils avoient les veux, mac. Cette fable a venu ces peuples portoient la tê épaules, qu'ils avoient fort

enſuite d'une ordonance, qui en fût faite par Louis XI. l'an. 1475. & qui eſt exactement obſervée. Au reſte, il ſe fait à Blaye un tres grand commerce de vins, & on y voit le tombeau de Charibert Roy de Paris, qui y mourut l'an. 570. On dit auſſi que le fameux Rolland étoit Seigneur de cette ville, & qu'il y a été enterré.

BLAYE, le Cap de Blaye. *Blaviense Promontorium.* Cap de France, prés de la ville de Blaye. Quelques uns l'ont pris pour le *Promontorium Santonum* de Ptolemée, que d'autres placent plus vrayſemblablement au Cap de la Tremblade, ou à celuy de Maumuſſon.

BLEICHERODE. *Bleicheroda.* Bon bourg du Cercle de la Haute Saxe, en Allemagne. Il eſt dans le Comté d'Hohenſtein, en Thuringe, ſur la petite riviere de Bode, entre la ville de Northauſen, & celle de Mulhauſen, à trois lieuës de la premiere, & à cinq de la derniere.

BLECHISFELD. *Blechisfeldium.* Campagne de la Tranſylvanie. On croit, par conjecture ſeulement, que cette Campagne eſt le lieu où étoit ſituée l'ancienne *Peloda*, ville de la Dace.

BLEIDENSTAT, ou BLEIDERSTAT. *Bleidenſtadium, Bleiderſtadium.* Petite ville des Etats de Naſſaw, en Wetteravie. Cette ville eſt ſituée dans la Principauté de Dietz, à la ſource de la riviere d'Aar, vers le couchant de la petite ville de Wisbaden, dont elle eſt eloignée environ de deux lieuës.

BLEKING. *Blekingia.* Province de la Suede, ſituée le long de la mer Baltique, qui la baigne au levant, & au midi, elle a le Schonen au couchant, & la Smalande au nort. Elle peut avoir vingt-ſix lieuës de côte, & ſix lieuës dans ſa moyenne largeur. Cette Province avoit autrefois titre de Duché, elle a apartenu aux Danois, qui la cederent aux Suedois par la paix de de Roskill l'an 1658. Ses principales villes ſont Chriſtianſtadt, Elleholm, Ahus, Rotemby, & Chriſtianopel, qui en eſt la capitale.

BLEMYES, BLEMMYES. *Blemyes, Blemmyes.* Ancien Peuple de l'Ethiopie, que Florus General de l'Empereur Marcien ſubjuga l'an 450. Bochard tire leur nom de *Beli*, ou *Bli* & de *Muach*, qui ſignifient *ſans cerveau.* Ce nom s'accorde fort bien à l'opinion que les Anciens en avoient, ils croyoient qu'ils étoient ſans tête, & qu'ils avoient les yeux, & la bouche à l'eſtomac. Cette fable a venuë, dit on, de ce que ces peuples portoient la tête enfoncée dans les épaules, qu'ils avoient fort hautes, & qu'outre cela ils nourriſſoient des longs cheveux, qui leur couvroient le cou, de ſorte que leur tête ne paroiſſoit pas diſtinguée du corps, comme dans les autres hommes. Il faut ſuppoſer que ceux qui ont donné la naiſſance à la fable des Blemyes, n'ont veu ces peuples que de loin; parce qu'ils étoient ſauvages, & qu'ils ne ſe laiſſoient pas aprocher.

BLENDA. *Blenda.* Petite île de l'Archipel. Elle eſt prés de la côte de la Morée dans le golfe d'Egine au levant de l'île de ce nom, & au midi de la ville d'Athenes. Quelques Geographes la prennent pour l'ancienne *Belbina.*

BLESNAU. *Blenavium.* Petite ville de l'Orleanois, Province de France. Cette ville eſt ſur la riviere de Loing, dans l'Election de Gien, & à quatre lieuës de la ville de ce nom, du côté de l'orient.

BETTERANS. *Bletterum.* Petite ville de la Comté de Bourgogne, ſituée aux confins du Duché, ſur la riviere de Seille, à neuf lieuës de Challons, & à huit de Dole, vers le midi. Bletterans étoit autrefois fortifiée, maintenant elle n'a pas même de murailles.

BLEUE, la mer Bleuë. *Mare Ceruleum.* On donne ce nom à la partie ſeptentrionale de la mer Caſpienne, vers les côtes de la Tartarie Deſerte, & les embouchcures du Wolga.

BLOCZILL. *Bloczilia.* Petite ville des Provinces Unies. Elle eſt ſituée dans l'Overiſſel, vers les confins de la Friſe, à l'emboucheure de la riviere d'Aa, dans la Zuiderzée. Bloczill eſt defenduë par un bon fort, & elle eſt à une lieuë de Vollenhoven, & à quatre de Campen vers le nort.

BLOIS. *Bleſum, Bleſa, Bleſense Caſtrum.* Ville de France ſituée dans le Blaiſois ſur le penchant d'une colline, & s'étendant juſqu'à la Loyre qui la ſepare du Fauxbourg de Vienne. Cette ville eſt ancienne, & fort agreable, de même que ſon territoire. Elle a titre de Comté, Bailliage, & chambre des Comtes. Elle eſt ornée d'un magnifique château, où les Rois de France ont ſouvent fait leur ſejour, & c'eſt de là, ou de ce que les anciens Comtes de Blois étoient de la race d'Hugues Capet, qu'eſt venu, qu'on a donné à cette ville le nom de *ville des Rois.* Blois eſt encore ornée d'un beau pont de pierre, ſur lequel on a dreſſé une Pyramide à l'honneur d'Henry le grand. Enfin, on trouve à quelque petite diſtance de la ville, le château de Bury, où l'on voit élevée, ſur une colomne, la ſtatuë du Roy David en cuivre, aportée de Rome. Au reſte, cette ville eſt renommée pour trois

choſes fort differentes, pour la belle horlogerie, qu'on y fait, pour la politeſſe de ſes habitans, & leur accent, qui paſſe pour le plus françois de toute la France; & pour les Etats, qui y furent aſſemblés l'an 1588. pendant leſquels le Duc de Guiſe, & le Cardinal ſon frere furent tués par l'ordre du Roy Henry III.

BLOMBERG. voyez *Fleurmont*.

BLONICZ ou BLONIE. *Blonicum*. Ville de la Grande Pologne, ſituée dans le Palatinat de Rava, aux confins de la Mazovie, & à ſept ou huit lieuës de la ville de Warſovie. Blonicz eſt une grande ville, & bien peuplée, mais les maiſons n'y ſont bâties que de bois.

BOAGRIO. *Boagrius*. Torrent de la Grece. Il coule aux confins de la Theſſalie, & de l'Achaïe, & il ſe décharge dans le golfe de Zeiton, vis à vis de la pointe occidentale de l'Iſle de Negrepont. Ce torrent eſt remarquable en ceci. Il eſt dans de certains temps preſqu'à ſec, & dans d'autres il s'enfle ſi prodigieuſement qu'il a deux milles de largeur.

BOARI. voyez *Voari*.

BOARNO. *Boarnum*, *Bovarnum*. Village de l'Etat des Venitiens. Ce lieu, qu'on dit avoir porté autrefois le nom de *Vobernum*, eſt ſitué dans le Breſſan, ſur la riviere de Chieſe, à ſix lieuës de Breſcia, du côté du nort.

BOAVISTA. voyez *Bonaviſta*.

BOBBIO, BOBIO, BOBI. *Bobium Boium*. Petite ville d'Italie, ſituée dans le Duché de Milan, ſur la riviere de Trebia, prés des Terres de Parme & de Genes. Cette ville eſt capitale d'un petit païs, qui porte ſon nom, elle a un Evêché ſuffragant de Genes, & une ancienne Abbaye, fondée par S. Colomban, auprés de laquelle on a enſuite bâti la ville.

BOBBIO, le Territoire de Bobbio. *Bobienſe Territorium*. Petite Contrée du Duché de Milan, en Italie. Quelques Geographes enferment ce païs dans le Territoire de Pavie, par lequel il eſt borné au nord-eſt, par les Terres de la Republique de Genes au midi, & par le Plaiſantin aux autres endroits. Tout le Territoire de Bobbio, ſi on en excepte une petite vallée arroſée par la Trebia, eſt un païs fort montagneux, & on n'y voit rien de conſiderable que la ville de Bobbio, qui en eſt la capitale.

BOBENHAUSEN. *Bobenhauſium*. Petite ville de la baſſe partie du cercle du haut Rhin. Ce lieu eſt ſitué ſur la petite riviere de Gernsprents, dans le Comté d'Hanaw, en Vetteravie, environ à deux lieuës de la ville d'Hanaw, du côté du midi, & environ à une lieuë de Seligenſtat, & d'Aſchaffenbourg.

BOBER. *Boberus*. Riviere du Royaume de Boheme. Elle coule dans la Baſſe Sileſie, où elle prend ſa ſource au lieu de Bober, enſuite elle baigne la ville de Sagan, & ſe décharge dans l'Oder à celle de Croſſen.

BOBER ou BOBERSBERG. *Bobersberga*. Petite ville, ou bon bourg du Royaume de Boheme. Ce lieu eſt ſitué dans le Duché de Croſſen, en Baſſe Sileſie, aux confins de la Luſace, ſur une montagne, dont le pié eſt arroſé par la riviere de Bober, & à deux lieuës au deſſus de la ville de Croſſen.

BOBIERCA, & BUBIERCA. *Bobierca*. Village d'Eſpagne, ſitué dans l'Aragon, ſur la riviere de Xalon, entre la ville de Calatajud, & le bourg d'Arixa. On croit que ce lieu eſt l'ancienne *Voberca*, ville des Celtiberes.

BOBIO. voyez *Bobbio*.

BOBURES. *Boburii*. Peuples de la Region de Terre Ferme, en l'Amerique Meridionale. Ils habitent dans le Gouvernement de Venezuola, au midi du lac de Maracaibo.

BOCA, ou BOCAL BALBEC. *Boca*, *Bocalbalboca*, *Heliopolitanus Tractus*. Contrée de la Turquie, en Aſie. Elle eſt dans la Syrie, entre les Montagnes du Liban, & de l'Antiliban. On y voit la ville de Balbec, qui luy donne le nom, & celle de Damas. Cette Contrée eſt la *Coeleſyrie* ou Syrie Creuſe particuliere des Anciens.

BOCA. voyez *Bouche*.

BOCA DEL INFERNO. voyez *Inferno*, *Boca del Inferno*, & ainſi des autres.

BOCCARIZ & BOCCHARIM. voyez *Bucariza*.

BOCCHARA. voyez *Buchian*.

BOCHARA, & BUCHARA. *Bochara*, *Buchara*, *Buccara*. Ville de la Grande Tartarie, en Aſie. Elle eſt dans le Mawaralnara, ſur la riviere de Sog, environ à dix lieuës de ſon embouchure dans le Gehon, ou l'Abiamu. Cette ville capitale d'une Contrée, qui porte ſon nom, eſt forte, & extremement grande. On peut la diviſer en ville, & en fauxbourgs, la ville eſt defenduë par une double enceinte de murailles, & par une citadelle; ſes fauxbourgs, au nombre de quinze, ſont encore environnés d'une troiſiéme muraille, qui a douze paraſanges ou ſeize grandes lieuës de France. Son terroir eſt fort beau, rempli de jardins, & de maiſons de campagne. Au reſte, elle paſſe pour la patrie d'Avicenne, qui a été un medecin fort celebre, & on la prend pour l'ancienne *Tybaſtra*.

bactra ou *Tribactra*, capitale de la Sogdiane.

BOCHIR, BOUQUIER, BICCHIERI. *Bochira.* C'étoit autrefois une ville d'Egypte. Elle eſt maintenant ruïnée, il n'y reſte plus qu'une tour, ou un château, ſitué ſur le Cap de Bochir, au bord de la mer Mediterranée, entre la ville de Roſette, & celle d'Alexandrie. On croit que Bochir eſt l'ancienne *Canopus*, ou *Canobus*, ville Epiſcopale, qui donnoit ſon nom à l'embouchure la plus occidentale du Nil.

BOCHNIA. *Bochnia.* Petite ville de la Haute Pologne. Cette ville eſt ſituée dans le Palatinat de Cracovie, à ſept lieuës de la ville de ce nom, vers le levant, & elle eſt conſiderable par le ſel en pierre, que l'on tire de ſes mines. voyez *Wielicza.*

BOCINO & BUCINO. *Bucinum*, autrefois *Volcium.* Petite ville du Royaume de Naples, en Italie. Elle eſt ſituée dans la Principauté Citerieure, au confluent de la riviere de Selo, & de celle de Negro, & à ſix lieuës de la ville de Conza, vers le midi.

BOCKE. *Boca.* Bourg du Cercle de Weſtphalie, en Allemagne. Il eſt dans le Dioceſe de Paderborne, ſur la riviere de Lippe, entre la ville de ce nom, & celle de Paderborne.

BOCKOLT. *Bucholtia.* Petite ville fortifiée d'Allemagne. Elle eſt ſituée dans le Dioceſe de Munſter, en Weſtphalie, ſur la riviere d'Aa, vers les frontieres de Cleves, & de Zutphen. Bockolt eſt capitale d'une petite Contrée, qui porte ſon nom.

BODACHCAT. *Bodachcata.* Ville d'Aſie, ſituée dans le Mawaralnahra, partie de la Grande Tartarie.

BODEGRAVE. *Bodegravia.* Gros village des Provinces Unies. Il eſt dans celle de Hollande, ſur le Rhin, entre la ville de Woerde, & celle de Leyde. L'an 1672. le Duc, Marechal de Luxembourg chaſſa de ce lieu quelques troupes des Hollandois, qui s'y étoient poſtées, & permit à ſes troupes d'exercer des grandes cruautés ſur ſes habitans, & ſur ceux de Swammerdan, village voiſin.

BODENWERDER. *Bodenwerda.* Petite ville de la Baſſe Saxe, en Allemagne. Cette ville eſt dans le Duché de Brunſwick, ſur le Weſer, entre la ville d'Hemelen, & celle de Corwey.

BODENZE'E. voyez *Conſtance*, lac.

BODENHAUSEN. *Bodenhauſium.* Petite ville de la baſſe partie du Cercle du Haut Rhin. Elle eſt dans la Heſſe, ſur la riviere de Werra, fort prés Duché de Brunſwick, entre la ville de Caſſel, & celle de Duderſtat.

BODMAN ou BODMYN. *Bodminia, Boſcena.* Bourg d'Angleterre, ſitué dans le Comté de Cornouaille, prés de la riviere d'Alan, entre le bourg de Launſton, & celuy de Truro Bodman a été autrefois une ville Epiſcopale, & conſiderable.

BODMEN. *Bodmaticum* & *Podamum.* Bourg du Cercle de Souabe, en Allemagne. Il eſt dans la Contrée qu'on apelle l'Hegow, ſur le lac de Conſtance, auquel on donne pour cette raiſon le nom de *Bodmenſée*, ou *mer de Bodmen.* Ce bourg eſt à quatre lieuës de la ville de Conſtance, du côté du nort.

BODON. voyez *Viddin.*

BODROG. *Bodrogus.* Riviere de la Haute Hongrie. Elle baigne la ville de Zimplin, & ſe décharge dans la Teiſſe, au deſſus de celle de Tokay.

BODROG. *Bodroga.* Ville de la Haute Hongrie. Elle eſt ſituée ſur le Danube, au couchant de la ville de Segedin, dans le Comté de Bodrog, dont elle eſt la capitale.

BODROG, le Comté de Bodrog. *Bodrogenſis Comitatus.* Province de la Haute Hongrie. Elle a au nort les Comtés de Bath, & de Zolnoch, & elle eſt bornée aux autres endroits par le Danube, & par la Teiſſe, vers leur confluent. Ses villes principales ſont Bodrog capitale, Segedin, & Titul.

BOD-VARI. *Bod-Varium.* Ruïnes d'un ancien bourg des Ordovices nommé *Varis.* On les trouve en Angleterre, dans le Comté de Flint, prés de la riviere de Cluyd, & de la ville de S. Aſaph.

BOEA. *Boa, Boea.* Petite ville ancienne de la Morée. Elle eſt ſituée dans la Zaconie, prés du Cap Malio, au ſeptentrion de l'Ile de Cerigo. voyez *Vatica.*

BOEN & BOUEN. *Boenium.* Petite ville de France, ſituée dans le Forez, ſur le Lignon, au couchant de la ville de Fleurs.

BOETZAW. voyez *Botzaw.*

BOFFINGEN, & BOPFFINGEN. *Boffinga.* Bonne Ville, libre, & Imperiale du Cercle de Souabe, en Allemagne. Cette ville eſt enfermée dans le Comté d'Oetingen, & ſituée ſur la riviere d'Eger, un peu au deſſus de la ville de Norlingue.

BOG. *Bogus Fluvius*, anciennement, *Hypanis.* Grande riviere de la Pologne. Elle coule ſur les confins de la Haute Volhinie, & de la Haute Podolie, enſuite elle traverſe toute la Baſſe Podolie, & le païs des Tartares d'Oczacow, & ſe decharge dans le Nieper, à trois ou quatre

lieuës de l'emboucheure de ce fleuve dans la mer Noire. Le Bog baigne Laticzow, & Chmielnick en Haute Podolie, Vinnicza, & Bracklaw dans la Baſſe, & quelques autres villes moins conſiderables.

BOG-DE-GICHT. *Bogdegichtium.* Petite ville de l'Ecoſſe Septentrionale. Elle eſt ſituée dans le Vicomté de Banf; partie du Comté de Murray, ſur la riviere de Spey, prés de ſon emboucheure dans le golfe de Murray. Cette ville eſt defenduë par un château.

BOGE-SUND. *Bogeſonda.* Petite ville de la Weſtrogothie, en Suede. Elle eſt ſur le bord Septentrional du lac d'Alſungen, environ à huit lieuës de la ville de Fallekoping, du côté du midi.

BOGAFIORD. *Bogarius Sinus.* Golfe de la mer de nort. Il eſt dans la côte meridionale de l'Iſle d'Iſlande.

BOGARRA. *Bogarra.* Village de la Caſtille Nouvelle, en Eſpagne. Il eſt dans la Contrée qu'on nomme la Sierra d'Alcaraz, à l'orient de la ville de ce nom. voyez *Villena.*

BOGAZASAR. voyez *Sefto.*

BOGAZIN. voyez *Conſtantinople*, détroit.

BOGLIO. voyez *Beüil.*

BOGOTA. *Bogota.* Païs de la Region de Terre Ferme, en l'Amerique Meridionale. Il eſt dans la partie meridionale du Royaume de la Nouvelle Grenade, qu'on comprend quelquefois tout entier ſous le nom de Bogota. S. Fé de Bogota eſt la ville capitale de ce païs.

BOGRAS. *Pagra, Porta Amani, Pyla Amanica.* Ville de la Turquie en Aſie. Elle eſt dans le Beglerbeck d'Alep, en Syrie, environ à ſix lieuës de la ville d'Alexandrette, vers le ſeptentrion occidental. Ce lieu étoit autrefois un celebre paſſage du mont Aman, pour aller de la Cilicie dans la Syrie.

BOGDOI. *Bogdoji Tartari.* Peuples de la Grande Tartarie: les Chinois les apellent *Tartares Orientaux*, & les Monguls leur donnent le nom de *Niuchi* ou *Nuchi.* Ils ont les Monguls au couchant, la Chine au midi, l'Ocean Oriental au levant. Le P. Avril aſſeure que le langage, & les caracteres de ces Tartares, ont du rapport avec le langage, & les caracteres des Perſes; mais qu'ils écrivent du haut en bas, comme les Chinois, il met dans leur païs les Tartares nommés *Diutchari*, ou *Diourschi*, qui ſont ceux qui ont conquis la Chine, & qui y regnent. Ce ſont aparemment les *Koejari*, que Mr. de Witſen place au nort de la riviere de Quantung.

BOHEME. *Bohemia, Bojohemia, Boemia, Boemum, Bojemum.* Royaume de l'Europe, lequel on renferme ordinairement dans les bornes de l'Allemagne. Il comprend, outre la Boheme Propre, trois autres païs, le Marquiſat de *Moravie*, & celuy de *Luſace*, avec le Duché de *Sileſie.* Quoy que le troiſieme de ces païs ſoit maintenant poſſedé par l'Electeur de Saxe, & une partie du dernier par l'Electeur de Brandebourg, Ce païs eſt borné au levant par la Haute & Baſſe Pologne, au nort par le Marquiſat de Brandebourg, au couchant par l'Electorat de Saxe, le Marquiſat de Miſnie & celuy de Culembach. Il a vers le midi les Etats du Duc de Baviere, l'Archiduché d'Autriche, & une partie de la Haute Hongrie. Sa forme ſeroit ovale, ſi la Luſace, & une partie de la Sileſie ne s'avancoient pas un peu trop vers le nort. Elle a environ quatre-vingts quinze lieuës du couchant au levant, & ſoixante du ſeptentrion au midi. La Boheme eſt un des plus hauts païs de l'Europe, il n'y entre aucune riviere, & il en ſort pluſieurs, dont les plus conſiderables ſont l'Elbe, l'Oder, la Wiſtule, & la Morave. L'air y eſt froid & pourtant mal ſain, la peſte y regne plus ſouvent, & plus cruellement que dans les païs voiſins. Le Terroir eſt fort fertile en grains, en paturages, & en ſafran; mais il n'y croît pas du vin. On y trouve des mines d'argent, de cuivre, & de plomb, & même quelques vaines d'or. Le Gouvernement, & la plûpart des habitans de la Boheme ſont aujourd'huy Catholiques Romains, il y a pourtant un fort grand nombre de Proteſtans de la Confeſſion d'Ausbourg, & un peu moins de celle de Geneve; on y trouve auſſi quelques Juifs à Prague, qui payent de grands impots, pour avoir la liberté d'y demeurer. Les Bohemiens paſſent pour ſpirituels, robuſtes, hardis, mais fort diſſolus pour la table. Leur langue eſt toute differente de celle de l'Allemagne, & leurs coûtumes toutes autres que celles des Allemands. Au reſte, ce païs n'étoit autrefois que montagnes, & que forêts. Les Gaulois conduits par Segoveſe s'y allerent établir ſous le nom de *Bojens*, qui a demeuré au païs; ils en furent chaſſés par les Marcomans, peuples d'Allemagne, & ceux-cy en furent depoſſedés à leur tour par des Sclavons, venus de la Croatie, ſous la conduite de Zechus. Ceux-cy, aprés la mort de leur chef, vecurent quelque tems dans l'anarchie, dont s'étant laſſez, ils ſe choiſirent des Ducs. Vratiſlas, ou Ladiſlas I. un de ces Ducs re-

reçeut de l'Empereur Henry IV. le titre de Roy, qui, n'étant pas passé à ses successeurs, fût redonné à Ladislas II. par l'Empereur Frideric Barberousse, & enfin Primislas, surnommé Ottocare I. obtint de l'Empereur Philippe que les Bohemiens auroient le droit de s'élire des Rois. Ils en ont joüi jusqu'au commencement de ce siecle, que la maison d'Autriche s'est renduë ce Royaume hereditaire. Les Roy de Boheme est le premier Electeur de l'Empire, & le grand Echançon de l'Empereur. Mais il ne se mêle des affaires de l'Empire, que pour l'Election de l'Empereur, & l'Empire n'entre aussi en aucune connoissance des affaires de la Boheme.

BOHEME, la Boheme Propre. *Bohemia Propria.* C'est la plus considerable partie du Royaume de Boheme, & la plus occidentale. Elle est toute environnée de hautes montagnes, & arrousée par un grand nombre de rivieres, dont les principales sont l'Elbe, le Muldaw, l'Eger, & la Miza. On la divise en dix-huit petites Provinces: il y en a quinze, qu'on apelle Cercles, & qui prennent leurs noms de leurs capitales à la reserve de celuy de *Muldaw*, ou *Ultauſco* qui le prend du Muldaw, le long duquel il est situé. Les autres sont le Cercle de *Prague*, qui est au milieu du païs, & où est la ville de Prague, capitale du Royaume; les Cercles de *Leitomerits*, de *Boleſlaw* ou *Bunczel*, de *Koningingrets*, ou *Kraſlaw*, de *Chrudin*, de *Czaſlaw*, de *Bechin*, de *Caurzin*, de *Prachatitz*, de *Beraun*, qu'on apelle aussi de *Polderdesk*, de *Rakonitz*, de *Schlani*, de *Satz*, & de *Pilſen*. Les trois autres Provinces, auquelles quelques cartes donnent aussi le nom de Cercle, sont le Comté de *Glatz*, qui étoit autrefois de la Silesie, & les Territoires d'*Elubogen*, & d'*Egra*, qui ont dependu du Palatinat de Baviere. Outre ces villes qui donnent leurs noms à leurs Cercles, il y en a encore plusieurs autres en Boheme, qui est un païs fort bien peuplé.

BOHOL. *Boholia.* Petite Ile de l'Ocean Oriental. Elle est une des Philippines, & on la trouve entre celles de Mindanao, & d'Abuyo.

BOJADOR, le Cap Boyador. *Bojadorum Promontorium.* Ce Cap est dans l'île de Luçon, une des Philippines. Il est la pointe de l'île qui joint la côte septentrionale avec l'occidentale.

BOJADOR, le Cap de Boyador. *Bojadorum Promontorium*, ou *Solis Mons.* Cap du Biledulgerid, en Afrique. Il est dans la Contrée de Tesset, vis à vis de l'île Canarie.

BOHMISBRODA. *Broda Bohemica.* Petite ville de la Boheme Propre. Elle est située dans le Cercle de Caurzin, à six lieuës de la ville de Prague, du côté du couchant.

BOJANA, BOCANA, & BARBANE. *Barbana.* Riviere de la Turquie, en Europe. Elle prend sa source dans le petit lac de Plava, en Albanie, & ayant reçeu le Zem, & la Moraccia, elle traverse le lac de Scutari, baigne la ville de ce nom, où elle s'enrichit des eaux du Drinaso, & ensuite elle va se décharger dans le golfe de Venise, entre la ville de Dulcigno, & le golfe du Drin, auquel elle donne quelquefois son nom.

BOJANO. *Bojanum*, *Bovianum.* Ville du Royaume de Naples, en Italie. Elle est dans le Comté de Molise, vers la source de la riviere de Tiferno, à trois lieuës de la ville de Molise, du côté du midi. Bojano est une ville ancienne des Samnites, & elle a eu le titre de Colonie Romaine, aujourd'huy elle est petite, & peu considerable, quoy qu'elle ait un Evêché, suffragant de Benevent.

BOJARES. *Bojares.* C'est le nom qu'on donne en Moscovie aux grands Seigneurs, qui sont les Ministres d'Etat, & qui sont obligés de suivre toûjours la cour du Czar. On donne aussi ce nom en Transylvanie aux Seigneurs, qui sont de la famille des anciens Vaivodes, ou Princes de Transylvanie.

BOIBO. *Boium.* C'étoit autrefois une ville de la Gaule Cisspadane, aujourd'huy ce n'est plus qu'un petit village situé prés de la ville de Sarsena, dans la Romagne, Province de l'Etat de l'Eglise, en Italie.

BOJENS. *Boii*, *Bojates.* Anciens peuples de la Gaule Celtique, ou Lyonnoise, celebres du temps de César. Ils occuperent la partie de l'Auvergne, qui est entre l'Allier, & la Loyre, avec le Bourbonnois. On donnoit aussi ce nom à un petit peuple de l'Aquitaine, qui habitoit dans la Contrée, qu'on apelle aujourd'huy le Païs de Medoc. Des premiers de ces Bojens, vinrent les Bojens d'Allemagne, & d'Italie, dont ceux là s'établirent d'abord dans la Boheme, & luy donnerent leur nom, & en étant chassés par les Marcomans peuples de la Souabe, ils se retirerent dans la Vindelicie, entre l'Inn, & l'Iser, & prirent le nom de *Bojoarii* d'où est venu celuy de Baviere, que ce païs porte aujourd'huy. Les Bojens, qui passerent en Italie, s'établirent dans l'Æmilie, où sont les Duchés de Parme, & de Modene, & le Boulonnois, & ils eurent souvent la guerre avec les Romains. On a marqué, sur le mot de Bituriges, le temps auquel ces Gaulois entrerent dans l'Allemagne, & dans l'Italie.

BOISBELLE, ou ENRICHEMONT. *Boſcobellum.* Bourg de France, ſitué dans le Berry, à cinq lieuës de la ville de Bourges, du côté du nort. Ce bourg a titre de Principauté, il apartient à la maiſon de Bethune Sulli, & il eſt orné d'un tres beau château.

BOIS DE TRAHISON, ou de GANELON. *Proditionis Sylva.* Petite forêt de l'Ile de France. On la rencontre entre Paris, & Pontoyſe, & on dit, qu'elle a pris ſes deux noms, de ce que Ganelon y dreſſa des embuches à l'armée de Charles Magne. On remarque qu'une partie du bois de cette forêt s'enfonce d'abord dans l'eau, au lieu que l'autre flotte deſſus l'eau.

BOIS-LE-DUC, Boſleduc, ou Bolduc. *Boſcum Ducis, Sylva Ducis, Bolducum.* Ville des Païs-Bas. Elle eſt capitale de la Mairie de Bois-le-Duc, partie du Brabant Hollandois. Cette ville eſt ſituée au confluant de l'Aa, & du Dommel, qui rempliſſent ſes foſſés, & qui traverſent la ville, partagée en pluſieurs canaux. Bois-le-Duc eſt grande, & belle: mais ce qui la rend le plus conſiderable, c'eſt ſa force. Elle eſt forte par ſa ſituation dans des prairies, qui ſont preſque toûjours couvertes d'eau, & par les travaux qu'on y a fait. Elle a une citadelle dans ſon enceinte, & trois bons forts à ſes principales avenuës. Elle fût fondée, ou achevée par Geofroy Duc de Brabant l'an 1184. dans une forêt, où les Ducs alloient ſouvent prendre le divertiſſement de la chaſſe, & c'eſt de là, qu'elle a eu ſon nom. Le Pape Paul IV. y établit un Evêché l'an 1559. Mais Frideric Henry Prince d'Orange, l'ayant priſe aux Eſpagnols l'an 1629. & les Hollandois l'ayant toûjours gardée depuis, les Evêques de Bois-le-Duc, ſuffragants de Malines, ont fait leur reſidence à Geldorp, village du Peeland.

BOIS-LE-DUC, la Mairie de Bois-le-Duc. *Sylva Ducis Majoratus.* C'eſt un des quatre Quartiers du Brabant, Province des Païs-Bas. Il apartient aux Provinces Unies, & il eſt borné au couchant par le Quartier d'Anvers, au midi par le Païs de Liege, & aux deux autres endroits par la Gueldre. On diviſe cette Mairie en quatre Territoires, qu'on nomme l'*Ooſterwick*, le *Kempenland*, le *Peeland*, & les *Maeſland*. Quelques uns y ajoûtent le Païs de Cuyck, qui eſt proprement de la Gueldre. Cette Mairie eſt bien peuplée, elle a plus de cent villages, & on y trouve les petites villes d'Eyndoven, & d'Helmont, avec celle de Bois-le-Duc, capitale de tout le païs.

BOIS-AUBRY. *Boſcum Alberici.* Abbaye de France. Elle eſt dans la Touraine, à cinq lieuës de l'Ile Bouchard, du côté du midi.

BOIS-COMMUM. *Boſcum Commune*, autrefois *Comeranum.* Bourg de France, où l'on voit un vieux château, ſitué ſur la riviere d'Ondes, dans le Gâtinois. Il eſt à ſix lieuës de Montargis, du côté du couchant.

BOITZENBOURG. *Beutzemburgum.* Petite ville du Cercle de la Baſſe Saxe, en Allemagne. Elle eſt ſituée dans le Duché de Mecklembourg, ſur l'Elbe, à trois lieuës au deſſus de la ville de Lawenbourg. On leve à Boitzenbourg un peage fort conſiderable, qui apartient aux Ducs de Meckelbourg Guſtrow.

BOLBONE. *Bolbona.* Abbaye de France, ſituée dans le Comté de Foix. Contrée du Haut Languedoc.

BOLCANES, ou VULCANE. *Vulcani Inſula.* Ile de l'Ocean Oriental. Elle eſt une de celles, qu'on apelle les Iles des Larrons, ou de Marie-Anne. C'eſt une petite Ile, bien cultivée par ſes habitans naturels, & qui a pris ſon nom d'une montagne qui vomit des flammes.

BOLCKENHAIM, ou BOLKENHAIM. *Bolkenhemium.* Petite ville du Royaume de Boheme. Elle eſt dans le Duché de Schweidnits, en Sileſie, à deux lieuës de la ville de Jawer, du côté du midi. Il y a dans Bolckenhaim Evêché, & citadelle.

BOLDO. *Boldum*, anciennement, *Paltos.* Bourg de la Turquie en Aſie. Il eſt dans la Contrée de Phenicie, en Syrie, prés de la ville de Giblet, & il a été autrefois une ville Epiſcopale.

BOLDUC. voyez *Bois-le-Duc.*

BOLENA. *Bolina, Bolena.* Ville Epiſcopale de la Morée. Elle eſt dans l'Achaïe, ou le Duché de Clarence, à cinq lieuës du golfe de Lepante, & à douze de la ville de Patras, dont elle eſt ſuffragante.

BOLENE. *Bolena.* Petite ville des Etats du Pape. Elle eſt dans le Comté Venaiſcin, Contrée de la Provence, ſur la riviere de Letz, à une lieuë & demi de S. Paul trois chateaux, vers le midi. Bolene étoit autrefois defenduë par un bon château, dont on ne voit plus que les maſures.

BOLENBERG, ou BOLENBOURG. *Bolenberga, Bolenburgum.* Petite ville, ou bourg du Cercle de la Baſſe Saxe, en Allemagne. Ce lieu eſt ſitué dans le Duché de Meckelbourg, ſur un petit golfe de la mer Baltique, entre la ville de Wiſmar, & celle de Travemunde, à cinq lieues

lieuës de la premiere, & à fix de la derniere.

BOLESLAW, ou ALT BUNCZEL, c'eſt à dire, le Vieux Bunczel. *Boleſlavia Vetus.* Petite ville du Royaume de Boheme. Elle eſt ſituée dans le Cercle, qui porte ſon nom, au confluant de la Gizera, & de l'Elbe, environ à cinq lieuës de Prague, du côté du levant.

BOLESLAW, ou JUNG BUNCZEL, c'eſt à dire le Nouveau Bunczel. *Boleſlavia Nova.* Ville capitale du Cercle de Bunczel en Boheme. Elle eſt ſituée ſur la riviere de Gizera, environ à cinq lieuës du Vieux Bunczel, & à dix de la ville de Prague.

BOLIANA. voyez *Bojana.*

BOLINA. voyez *Bolena.*

BOLLI. *Bollis.* Ville de la Turquie en Aſie. Elle eſt en Natolie, dans la Contrée de Bolli, ſur une petite riviere, qui va ſe decharger dans la mer Noire, prés de Samaſtro. Quelques Geographes prennent Bolli pour l'ancienne *Aboni Trichos*, ville qui étoit ſur la côte de la Paphlagonie, & d'autres pour l'ancienne *Satala*, qui étoit dans la Petite Armenie. Mais le lieu, ou l'on place aujourd'huy Bolli, eſt fort éloigné de l'une & de l'autre de ces deux anciennes villes, & particulierement de la derniere.

BOLLI. *Bollis.* Païs de la Turquie, en Aſie. Il eſt une partie de la Natolie propre, ſes bornes ſont au couchant le Becſangil, au midi le Chioutaye, & le Chiangare, au levant l'Amaſie, & au nort la mer Noire. Quelques Geographes donnent à ce païs le nom de *Roni.* Il répond à deux petits païs des Anciens, qu'on nommoit la *Paphlagonie propre*, & l'*Honorias.* Ses principales villes ſont Bolli dans les terres, Penderachi, Samaſtro, & Sinopi capitale du païs, toutes trois ſur la côte.

BOLLICANO, Bagni di Bollicano. *Bollicana Aqua, Aqua Calida.* Bains renommés. Ils ſont entre la ville Viterbe, & celle de Monte Fiaſcone, dans le Patrimoine de l'Egliſe, Province de l'Etat de l'Egliſe.

BOLOGNE, BOLOGNOIS. voyez *Boulogne, Boulognois.*

BOLSANO. voyez *Bolzano.*

BOLSENA. *Volſinium* Ville du Patrimoine de S. Pierre, Province de l'Etat de l'Egliſe, en Italie. Elle eſt ſur le lac de Bolſena, & elle a eu un Evêché, qui a été transferé à Orviete.

BOLSENA, le lac de Bolſena. *Volſinienſis Lacus.* Grand lac du Patrimoine de S. Pierre, ſitué prés de la ville de Bolſena, qui luy donne le nom. Il eſt de forme ronde, & il de ſix à ſept lieuës de circuit. On y voit deux îles, nommées *Biſentina*, & *Martana.* Celle-cy eſt remarquable par la mort d'Amalazonte, Reine des Goths, & mere d'Athalaric, que Theodat, qu'elle épouſa, & éleva ſur le thrône, aprés la mort de ſon fils, y fit étrangler, ou y étrangla luy même. Les Farneſes ont eu leurs tombeaux dans cette même île.

BOLSWERT, & BOLSWART. *Bolsvardia.* Ville des Provinces Unies. Elle eſt dans celle de Friſe, à trois lieuës de la ville de Franeker, du côté du midi.

BOLTON. *Boltonia.* Petite ville d'Angleterre. Elle eſt pres d'un petit golfe, dans le Comté de Lanceſtre, environ à deux lieuës de la ville de ce nom, du côté du nort.

BOLZANO, & BOTZEN. *Bocenum, Bozzenum.* Ville d'Allemagne, ſituée dans l'Evêché de Trente, ſur l'Eiſoko, environ à une lieuë de ſon emboucheure dans l'Adige, & à neuf de la ville de Trente, & de celle de Brixen. Ses vins, & ſes foires la rendent conſiderable, & elle dépend du Comté du Tirol. Pluſieurs Geographes la prennent pour l'ancienne *Endidejum* petite ville de la Rhetie.

BOLZANO. *Bolzanum.* Bourg des Etats de Veniſe, ſitué dans le Vicentin, environ à deux lieuës de la ville de Vicenze, du côté du levant.

BOMARZO. *Polimartium, Polymartium.* C'étoit autrefois une ville Epiſcopale de l'Eſtrurie, maintenant, ce n'eſt plus qu'un village, qui a titre de Duché, & qui eſt ſitué entre Viterbe, & Orta, dans le Patrimoine de S. Pierre, Province de l'Etat de l'Egliſe.

BOMBI. *Bombia.* Fort grand bourg du Congo, en Ethiopie. Il eſt dans le Duché de Bamba, & il a ſon Seigneur particulier, qui porte le titre de Marquis, & qui eſt ſujét du Duc de Bamba.

BOMBON. *Bombona.* Païs du Perou, en l'Amerique Meridionale. Il eſt vers les montagnes des Andes, & à la ſource de la riviere de Xauxa.

BOMEL. *Bommelia.* Ville des Provinces Unies. Elle eſt ſituée dans l'île de Bommel, & la Gueldre Hollandoiſe, ſur le bord occidental, entre Bois-le-Duc, & Utrecht. Les François la prirent l'an 1672. Mais ils furent obligés de l'abandonner, aprés en avoir ruiné les fortifications l'an 1673.

BOMMELWERT, ou l'île de Bommel. *Bommelia Inſula.* Cette île eſt formée par le Wahal, & par la Meuſe. Elle étoit autrefois une partie de

de l'Ile des Bataves, elle l'eſt aujourd'huy du Betuwe, un des Quartiers de la Gueldre Hollandoiſe. Il n'y a rien de conſiderable, que la ville de Bommel, qui luy donne le nom, & la forteresſe de Locveſtein.

BOMBAIN. *Bombaina.* Petite Ile d'Aſie. Elle eſt ſituée prés du Golfe de Cambaye, du Royaume de Decan, & de la ville de Chaul. Elle eſt fort petite, & elle a été cedée aux Anglois par les Portugais l'an 1662.

BOMMENE. *Bommena.* Petite Ville des Provinces Unies, ſituée dans l'Ile de Schouwen, vis à vis de la ville de Goerée. Cette ville avec ſon Territoire eſt de la Province de Hollande, quoy que tout le reſte de l'Ile ſoit de celle de Zeelande.

BON-PORT. *Portus Pulcher.* C'eſt un port de la mer Noire, lequel eſt à l'embouchеure du Boriſthene. On croit qu'il eſt le même, que les Anciens ont appellé *Achaorum Portus.*

BON, Cap Bon. *Caput Bonum*, ou *Bona Caput.* Ce Cap eſt le plus ſeptentrional de toute l'Afrique. Il eſt ſur la côte du Royanme de Tunis, au ſeptentrion de la ville de ce nom, & il eſt tourné du côté de la Sicile. Les Anciens l'ont apellé *Hermæa*, ou *Mercurii Promontorium.*

BON. voyez *Bonne.*

BONAIRES. *Bonus Aer*, *Inſula Boni Aeris.* Ile de l'Amerique Septentrionale. Elle eſt une des Antilles de Sottavento, & on la trouve entre celle d'Aves, & celle de Curaſſo, environ à neuf lieuës de la derniere, & à huit de la premiere, les Hollandois en ſont les maîtres.

BONAIRES, Buenos Ayres, ou Ciudad de la Trinidad. *Bonus Aer*, *Trinitas*, *Fanum S. Trinitatis.* Ville de l'Amerique Meridionale. Elle eſt dans le Paraguay, ſur la riviere de la Platta, prés de ſon embouchеure. Cette ville, qui eſt la principale du Paraguay, & le ſiege de la Cour de Juſtice de tout le païs, eſt fort frequentée par les marchands, & elle a un Evêché, ſuffragant de la Platta.

BONANDREA. *Bonandrea*, anciennement, *Apollonia.* Ville de la Barbarie, en Afrique. Elle eſt ſur la côte occidentale du Royaume de Barca, où elle a un aſſez bon port, apellé autrefois *Nauſtathmus.* Mais elle n'eſt pas bien peuplée. Elle étoit anciennement Epiſcopale.

BONANDREA, le Cap de Bonandrea. *Boni Andreæ caput*, autrefois *Zephyrium Promontorium.* Cap de la côte du Barca, en Barbarie. Il eſt au ſeptentrion de la ville de Bonandrea, dont il emprunte ſon nom.

BONAVENTURE, la Baye de Bonaventure. *Bonaventuræ Sinus.* Grande Baye de la mer Pacifique. Elle baigne toutes les côtes du Popayan, Province de l'Amerique Meridionale.

BONAVISTA, l'Ile de Bonaviſta, ou de Boaviſta. *Inſula Boni Viſus.* Ile de l'Ocean Atlantique. Elle eſt une de celles du Cap Verd, & la plus orientale de toutes.

BONCONVENTO. *Bonus Conventus.* Petite ville d'Italie, ſituée dans le Siennois, en Toſcane. Elle eſt prés de la riviere d'Ombrone, à cinq ou ſix lieuës de la ville de Sienne, vers l'orient meridional, l'Empereur Henry VII. mourut en cette ville l'an 1313. Et on aſſeure qu'on hâta ſa mort en luy donnant une hoſtie empoiſonnée.

BONCOURT. *Boncurtium.* Village du Dioceſe d'Evreux, en Normandie, ſur la riviere d'Eure, environ à une lieuë de la petite ville de Paſſy. On fait une hiſtoire aſſez ſinguliere de ce village, c'eſt que les quatre années, qui precederent l'an 1670. il y regna une eſpece de feu volage de couleur bleuë, ardent, & puant, qui ſe prenoit à toutes ſortes de materiaux. Il brula en divers temps tout le village, compoſé de quatre-vingts maiſons, à la reſerve de deux ou trois, qui échaperent, de même qu'un petit hameau d'une douzaine de maiſons, qui n'étoit qu'à cinquante pas du village. Il eſt quelquefois arrivé, que de trois maiſons, jointes enſemble, ce feu a conſumé les deux, qui étoient aux extremités, ſans toucher à celle du milieu. Lors qu'il devoit faire quelque ravage, il paroiſſoit au ciel quelques petites nuës rougeaſtres. Il a été fait de tout cela, dit Moreri, un procés verbal par l'intendant de la Generalité de Rouën, ſigné par le Lieutenant de Paſſy, & par le Doyen Rural, d'Evreux. Aprés toutes ces aſſeurances, il ſe trouvera pourtant des incredules, qui douteront de la verité du conte, ou qui s'imagineront, que la malice des hommes pourroit bien avoir eu quelque part à ces incendies.

BONDENO. *Bondenum.* Petite ville des Etats de l'Egliſe, en Italie. Elle eſt dans le Ferrarois, à l'embouchеure du Panaro, dans le Po, & à quatre lieuës au deſſus de la ville de Ferrare.

BONDONIZA. *Bondoniza.* C'eſt la place d'une ancienne ville des Locriens Epicnemidiens, nommée *Scarphia*, *Scarphe* & *Scarfia.* Elle a été entierement engloutie par un tremblement de terre. Elle étoit ſur le fonds du golfe de Zeiton, en Achaïe, Contrée de la Gréce.

BONE. *Bona*, *Hippen*, *Hipporegius.* Ville de la

la Barbarie, en Afriqu
Conſtantine, Province
ſur la côte, où elle a u
ville eſt petite, & mal
tifiée, & defenduë par
domine la ville. On
place de l'ancienne *Hipp*
Evêque a rendu fameu
ment ruïnée par le C
qu'il n'y reſte que les
d'un grand Palais. Le
quantité de corail dans
rent du petit golfe de B
BONE, le golfe de
Bonæ Sinus. Petit golfe
ville de Bone, de laque
comme il le prenoit aut
pone.
BONFATTI. *Bonfatti*
ire Citerieure, Province
pes. Il eſt prés de la m
trois lieuës de la petite
côté du couchant. On pr
cienne *Hyela*, ville des Br
BONEFF. *Bonefa.* Al
tée dans le Comté de N
de la ville de ce nom. E
t proche de la frontiere d
BONIFACIO. *Bonifaci*
Corſe, ſituée ſur une petit
meridionale. Cette ville a
eſt aſſez bien fortifiée. Qu
gement pour la ville, qu'
ment *Pala*, *Palla*, & *Pal*
ſicent à *Pila*, village de la
Bonifacio.
BONIFACIO, le canal
Bouches de Beixonnaire. C
cinnement, *Sardinus Sinus*
Taphros Fretum. C'eſt un c
diterranée, lequel prend ſo
Bonifacio. Il eſt entre l'Ile
lia, & celle de Corſe au nort
viron trois lieuës de largeur,
ant de longueur.
BONLIEU. *Bonus locus.*
Ville eſt dans la Marche, ſur
quatre lieuës d'Aubuſſon,
BON-MONSTER. *Bononi*
bourg de l'Eſclavonie, Provi
Hongrie. Ce lieu eſt dans le
ſur le Danube, environ à dix
ſtant de Belgrade.
BONNE & BON. *Bonna*

la Barbarie, en Afrique. Elle eſt ſituée dans la Conſtantine, Province du Royaume d'Alger, ſur la côte, où elle a un port aſſez bon. Cette ville eſt petite, & mal peuplée; mais elle eſt fortifiée, & defenduë par une bonne citadelle, qui domine la ville. On voit prés de cette ville la place de l'ancienne *Hippone*, que S. Auguſtin ſon Evêque a rendu fameuſe, & qui fût ſi entierement ruïnée par le Calife Odman l'an 651. qu'il n'y reſte que les ruïnes d'une Egliſe, & d'un grand Palais. Les Genois vont pêcher quantité de corail dans une plage, qui eſt à l'orient du petit golfe de Bone.

BONE, le golfe de Bone. *Hipponenſis Sinus*, *Bona Sinus*. Petit golfe, qui ſert de port à la ville de Bone, de laquelle il prend ſon nom, comme il le prenoit autrefois de la ville d'Hippone.

BONFATTI. *Bonfattia*. Bourg de la Calabre Citerieure, Province du Royaume de Naples. Il eſt prés de la mer Thirrhene, environ à trois lieuës de la petite ville de S. Marco, du côté du couchant. On prend Bonfatti pour l'ancienne *Hyela*, ville des Brutiens.

BONEFF. *Bonefa*. Abbaye d'hommes, ſituée dans le Comté de Namur, au ſeptentrion de la ville de ce nom. Elle eſt ſur la Mehaine, & proche de la frontiere du Brabant.

BONIFACIO. *Bonifacium*. Ville de l'Iſle de Corſe, ſituée ſur une petite preſqu'Iſle de la côte meridionale. Cette ville a un bon port, & elle eſt aſſez bien fortifiée. Quelques Geographes la prennent pour la ville, qu'on apelloit anciennement *Pala*, *Palla*, & *Palma*, laquelle d'autres placent à *Pila*, village de la même côte, prés de Bonifacio.

BONIFACIO, le canal de Bonifacio, ou les Bouches de Beixonnaire. *Canalis Bonifacii*, anciennement, *Sardinus Sinus*, *Fretum Hetruſcum*, *Taphros Fretum*. C'eſt un détroit de la mer Mediterranée, lequel prend ſon nom de la ville de Bonifacio. Il eſt entre l'Iſle de Sardaigne au midi, & celle de Corſe au nort. Il peut avoir environ trois lieuës de largeur, & un autrefois autant de longueur.

BONLIEU. *Bonus locus*. Abbaye de France. Elle eſt dans la Marche, ſur la riviere de Tarn, à quatre lieuës d'Aubuſſon, du côté de l'orient.

BON-MONSTER. *Bononia*. Petite ville, ou bourg de l'Eſclavonie, Province du Royaume de Hongrie. Ce lieu eſt dans le Comté de Sirmiſc, ſur le Danube, environ à dix lieuës d'Eſſex, & vingt de Belgrade.

BONNE & BON. *Bonna*, *Colonia Julia Bonna*, *Verona*, *Ara Ubiorum*. Ville du Cercle Electoral du Rhin, en Allemagne. Elle eſt ſituée dans le Dioceſe de Cologne, ſur le Rhin, à quatre lieuës au deſſus de la ville de Cologne. Bonne eſt une ville ancienne, on pretend qu'elle a été bâtie au plus tard par Druſus, ſous l'Empire d'Auguſte, pour arrêter les courſes des Allemands. Elle a été libre, & Imperiale, elle dépend maintenant de l'Archévêque, Electeur de Cologne, & elle eſt capitale de l'Electorat, comme Cologne l'eſt de l'Archévêché. Cette ville eſt fort bien fortifiée, & defenduë par un bon Château, où l'Electeur fait ſa reſidence ordinaire. Aprés la mort du dernier Electeur, arrivée l'an 1688. le Cardinal de Furſtemberg, qui étoit ſon Coadjuteur, la mit entre les mains des François, qui favoriſoient les pretenſions, qu'il avoit à l'Electorat; mais l'an 1689. les Alliés, commandés par l'Electeur de Brandebourg, l'aſſiégerent, & la prirent par compoſition, aprés l'avoir preſque ruïnée par les Bombes, qu'ils y jetterent.

BONNE. *Bonna*. Bourg de la Savoye, ſitué dans le Faucigni, ſur la petite riviere de Menoge, entre la Bonneville, & Geneve, environ à trois lieuës de l'une, & de l'autre. Quelques uns pretendent qu'elle a été apellée autrefois *Banta*, & qu'elle eſt la patrie de la maiſon de Bonne en Dauphiné, laquelle le Connêtable de Leſdiguieres a renduë illuſtre.

BONNECOMBE. *Bonacumba*. Abbaye de France. Elle eſt dans le Rouergne, à trois lieuës de la ville de Rhodes, du côté du midi.

BONNE ESPERANCE, le Cap de Bonne Eſperance. *Bona Spei Caput*. Cap de l'Ethiopie, en Afrique. Il eſt dans la Region, qu'on apelle la côte des Caffres, & il fait la pointe meridionale de toute l'Afrique. Ce Cap fût découvert par Vaſques de Gama Portugais l'an 1498. On le nomma la *tête d'Afrique*, & auſſi le *Cap des Tourmentes* & le *Lyon de la Mer*, parce qu'il eſt le plus dangereux, & en même temps le plus long, que l'on connoiſſe. Emanuel Roy de Portugal luy donna le nom de Cap de Bonne Eſperance, qu'il porte aujourd'huy; parce qu'apres l'avoir doublé, on eſt delivré d'une grande partie de ſes craintes, & on conçoit une Bonne Eſperance du ſuccez de ſon voyage.

BONNE ESPERANCE, le Fort de Bonne Eſperance. *Bona Spei Caſtrum*. Forteresſe, & Colonie des Hollandois, ſituée ſur le Cap de Bonne Eſperance, au pié de la montagne de la Table, & au fonds d'une grande baye, qui luy ſert de port. Ce poſte eſt d'une trés grande impor-

Prov. N. W. Hist. Dept.
PROVINCIAL LIBRARY
VICTORIA, B.C.

tance, tous les vaisseaux qui vont aux Indes, ou qui en reviennent, s'y allant rafraichir: aussi les Hollandois en ont un trés grand soin. Ils y tiennent toûjours une fort bonne garnison. ils font nourrir à ses environs de grands troupeaux, & ils ont établi deux ou trois colonies dans le païs, outre celle du Cap. Au reste, l'air y est si temperé, que dans un grand jardin de la Compagnie des Indes Orientales, qui est derriere le fort, & qu'on peut justement apeller le plusbeau jardin du monde, on cultive les arbres & les plantes, qui croissent dans toutes les quatre parties du monde.

BONNE FORTUNE, l'Ile de Bonne Fortune. *Bona Fortuna Insula.* Ile d'Asie, située dans l'Ocean Indien, environ à trente cinq lieuës de la côte occidentale de l'Ile de Sumatra, & à vingt cinq de la ligne Equinoctiale, vers le pole Antartique.

BONNE FORTUNE, l'Ile de Bonne Fortune. *Insula Bona Fortuna.* Ile de la mer du Nort. On la met entre les Terres Arctiques, & elle est située au septentrion de la Terre de Laborador, en Amerique, à l'endroit où commencent le Détroit de Hudson, & celuy de David.

BONNEVAL. *Bonavallis.* Bourg avec une Abbaye. Il est dans le Païs Chartrain, petite Province de France, sur la riviere de Loir, entre la ville de Vendôme, & celle de Châteaudun.

BONNEVILLE. *Bonna, Bonnopolis.* Petite ville de la Savoye. Elle est capitale du Faucigui, & defenduë par un vieux château, peu considerable, de même que la ville. Sa situation est au pié des montagnes, sur la rive droite de l'Arve, à six lieuës au dessus de Geneve.

BONNEVILLE. *Bonna, Bonnopolis.* Petite ville de l'Evêché de Bâle. Elle est située dans la Suisse, sur le bord du lac de Bienne, & elle est capitale d'une Châtellainie, dont dépend le Territoire de Diesse. Il semble que cette ville est celle qu'on nomme *Neuftat* ou *Neufville.* Les habitans de cette ville, & de son ressort sont Reformés.

BONPORT. *Bonus Portus.* Abbaye de la Normandie, Province de France. Elle est sur la Seine, prés du Pont de l'Arche, & à trois lieuës au dessus de Rouën.

BONPORT. voyez *Portobon.*

BONTUDA. *Bontuda.* Ruïnes que l'on voit dans la Basse Hongrie, prés de la ville de Komore. Quelques Geographes croyent, que c'est la place d'un ancienne ville de la Haute Pannonie, qu'on nommoit *Bregatium, Bregetio, Brigitio* & *Bergantio*, laquelle d'autres mettent ou à *Komore*, ou à *Strigonie.*

BONNY, ou BONY. *Bonnium.* Petite ville de la Puisaye, ou du Gastinois, Petite Province de France. Bonny est située à l'emboucheure de la riviere de Bonny, dans la Loyre, environ à trois lieuës au dessus de Briare.

BOONERS-SCHANS, c'est à dire le fort de Beoner. *Boonerium Fortalitium.* Ce fort des Provinces Unies, est dans celle de Groningue, aux confins du Comté d'Embde, environ à une lieuë du golfe de Dollert, du côté du midi.

BOOR. voyez *Carra Veria.*

BOOT, ou BUTHE. *Boota Butha.* Petite Ile d'Ecosse. Elle est dans le Golfe du Cluyd, entre l'île d'Arren, & le Comté d'Argille. Il n'y a rien de considerable dans l'Ile de Boot.

BOPPART. *Boppardia*, autrefois *Bodobriga* & *Baudobriga.* Petite Ville du Cercle Electoral du Rhin. Elle est située sur le bord occidental du Rhin, entre S. Goar, & Coblents. Boppart a été une ville Imperiale, mais ayant été engagée par l'Empereur Henry VII. à l'Archevêque de Treves l'an 1312. elle fût unie pour toûjours à cet Archévêché l'an 1494.

BOQUERANE. *Boquerana.* Petite Ile d'Asie. Elle est dans l'Ocean Indien, sur la côte orientale de l'Ile de Borneo, vis à vis de celle de Mindanao.

BORBO. *Borbus Fluvius*, anciennement, *Urbs.* Petite riviere de l'Italie. Elle prend sa source dans le Canavez, Contrée de Piémont, & se décharge dans le Tanaro à Asti.

BORCA. *Borca.* Ville d'Afrique. Elle est dans le Royaume de Biafara, sur la riviere de Borca, environ à soixante lieuës de la ville de Biafara, vers le sud.

BORCH. *Burgum.* Bourg, ou petite ville d'Allemagne. Ce lieu est situé dans le Duché de Magdebourg, Province de la Basse Saxe. Il est sur l'Elbe, entre les villes de Magdebourg, & de Tangermunde, à quatre lieuës de la premiere, & à six de la derniere.

BORCHLOEN. voyez *Lootz.*

BORCHOLM. *Borcholmia.* Petite ville de la Suede. Elle est située sur la côte occidentale de l'île d'Oeland, vis à vis de la ville de Colmar, en Smalande.

BORCHOLT. *Borcholtum.* Petite ville du Cercle de Westphalie, en Allemagne. Ce lieu est dans l'Evêché de Paderborn, à l'orient de la ville de ce nom, sur le Bever, prés de son embouchure dans le Weser.

BORCH-

BORCHWORM. *Borchwormia.* Petite ville, ou gros Bourg de l'Evêché de Liege. Ce lieu eſt le principal du Comté de Hasbain, & il eſt ſitué ſur la riviere de Jecker, entre la ville de Liege, & celle de Tilmont.

BORCKEN. *Borca.* Petite ville, ou bourg de l'Evêché de Munſter, en Weſtphalie. Ce lieu eſt ſitue dans le Bailliage d'Aahus, ſur la riviere d'Aa, à ſix lieuës de la ville de Coesfeld, vers le couchant.

BORDELONG. *Bordelonga.* Ville d'Aſie, ſituée dans la Preſqu'île de l'Inde delà le Gange, ſur le golfe de Siam, où elle a un aſſés bon port. Elle eſt capitale d'une Province, qui porte ſon nom.

BORDEAUX. voyez *Bourdeaux.*

BORDELOIS. voyez *Bourdelois.*

BORDISHOLM. *Bordisholmia.* Petite ville du Cercle de Baſſe Saxe, en Allemagne. Cette ville eſt dans le Duché de Holſtein, ſur le bord d'un petit lac, qui eſt une des ſources de la riviere d'Eyder, & elle eſt capitale d'une petite Prefecture, qui eſt au midi de la ville de Kiel.

BORECHS. *Boreſchia.* Village de France, dans la Guienne prés de la ville de Bourdeaux. Ce lieu étoit apellé anciennement *Voreginis Villa* & *Vorreginum.*

BOREYIA. voyez *Meſgran.*

BORGHETTO. *Borghetum.* Bourg de l'Italie, ſitué dans le Patrimoine de S. Pierre. Ce lieu étoit apellé anciennement *Ad Decimum*, à cauſe de ſa ſituation *à dix milles* de la ville de Rome. Il eſt ſur le Tibre, au deſſus de cette ville.

BORGO. *Borgus*, & *Burgus.* Petite ville de la Finlande, en Suede. Elle eſt dans la Province de Nylande, ſur le Golfe de Finlande, entre la ville de Wibourg, en Carelie & celle de Revel, en Livonie.

BORGO. voyez *la Valette.*

BORGHETO. *Borghetium.* Bon bourg des Etats de l'Egliſe, en Italie. Ce lieu eſt ſitué dans le Duché de Caſtro, ſur le bord occidental du lac de Bolſena, à deux lieuës de la ville d'Aqua Pendente, vers le midi.

BORGO FORTE. *Burgus Fortis.* Petite ville d'Italie. Elle eſt ſituée dans le Duché de Mantouë, ſur le Po, un peu au deſſus du confluant de l'Oglio, entre la ville de Mantouë, & celle de Novellare.

BORGO d'OSMA. voyez *Oſma.*

BORGO LAVIZARO, DI TAMASSO. voyez *Lavizaro*, *Tamaſſo.*

BORGODI S. PETRO. *Burgus S. Petri*, anciennement, *Urbs Leonina*, & *Transtyberina.* C'eſt la partie de la ville de Rome, qui eſt au côté occidental du Tibre, & le Quartier, où ſe trouvent le fameux Palais du Vatican, & l'Egliſe de S. Pierre.

BORGO S. DONNINO. *Burgus S. Domnini*, autrefois *Fidentia*, *Fidentiola*, & *Julia.* Petite ville des Etats de Parme, en Italie. Elle eſt Epiſcopale, ſuffragante de Boulogne, & ſituée dans l'Etat de Buſſeto, ſur la riviere de Stirone, entre Parme, & Plaiſance, à cinq lieuës de la premiere, & à ſix ou ſept de la derniere.

BORGO S. SEPULCHRO. *Burgum S. Sepulchri.* Ville du Duché de Toſcane, en Italie. Elle eſt ſur le Tibre, dans le Florentin, aux confins du Duché d'Urbin, & à douze lieuës de Florence, dont ſon Evêché eſt ſuffragant.

BORGO DI SESSIA. *Seſſites Burgus.* Petite ville d'Italie, ſituée dans la Vallée, & ſur la riviere de Seſſia, aux confins du Vercellois, & du Novarois.

BORGO DI VAL DI TARO. *Burgus vallis Tari.* Petite ville des Etats de Parme, en Italie. Cette ville eſt capitale du Val de Taro, ſituée ſur la riviere de Taro, & defenduë par une bonne citadelle.

BORIA. *Boria.* Petite ville du Royaume d'Aragon, en Eſpagne. Elle eſt ſituée dans le Dioceſe de Tarracone, entre la ville de ce nom, & celle de Saragoce, à onze lieuës de celle-cy, & à trois de celle-là. Boria eſt l'ancienne *Belſinum*, *Balſio* ville des Celtiberes, ou du moins elle s'eſt acreuë de ſes ruïnes.

BORIQUEN. *Boriquena.* Ile de l'Amerique Septentrionale. Elle eſt une des Antilles de Barlovento, ſituée auprés de la côte meridionale de celle de Porto Rico. Boriquen apartient aux Eſpagnols: elle eſt petite; mais fort fertile. On en tire du ſucre, de la caſſe, du gingembre, & des cuirs.

BORISTHENE, LE BORISTENE, ou LE DNIEPER, & LE NIEPRE. *Borythenes*, *Boruſthenes*, *Niepera.* Grande riviere de l'Europe. Elle a ſa ſource dans la Moſcovie, au midi de celle du Wolga, & au couchant de la ville de Moſcow. Elle traverſe une partie de la Moſcovie, & de la Lithuanie, & toute la Baſſe Volhynie. Enſuite elle ſe décharge dans la mer Noire, entre la Petite Tartarie, & la Beſſarabie. Elle baigne en Moſcovie Smolensko; en Lithuanie Orſa, Mohilow, Rohaczow, Rzeczyca; en Volhynie Kiow, Trethymirow, Czyrkaſſy, & la forteresſe de Kudak; & en Beſſarabie Deſſau, & Oczakow. Ce fleuve a deux choſes conſide-

rables; ſes ſauts, & ſes îles. Les Sauts ou les Caſcades du Boriſthene, qu'on apelle *Porowys* en language du païs, ſont treize en nombre. On les trouve à cinquante lieuës de l'embouchure, vers la forteresſe de Kudak, & ils rendent impoſſible la navigation du fleuve. Les îles ſont entre les Sauts, & l'emboucheure du fleuve. Il y en a un tres grand nombre, elles ſont habitées par les Coſaques, qu'on apelle Zaporaves, qui font continuellement des courſes ſur les Tartares, & ſur les Turcs. Au reſte, le Boriſthene eſt enrichi par les eaux d'un tres grand nombre de rivieres; les plus fortes, qu'il reçoit, ſont le Bog, la Dezna, le Pripece, & la Berezine. Les Geographes conviennent que le Pripece, eſt le Borhiſtene Meridional des anciens; & quelques uns même penſent que la Berezina étoit le Boriſthene ſeptentrional. De cette ſorte le Nieper, auquel on donne aujourd'huy le nom de Boriſthene, n'auroit été autrefois qu'une des rivieres, qui ſe jettoit dans ce fleuve.

BORKELO. *Borkeloa.* Petite ville des Provinces Unies. Elle eſt dans le Comté de Zutphen, aux confins de l'Evêché de Munſter, & de l'Overiſſel, ſur la riviere de Berkel, à cinq lieuës au deſſus de la ville de Zutphen. Borkelo eſt capitale d'une Seigneurie, qui apartient aux Comtes de Stirum.

BORKUM. *Burchana, Byrchanis Fabaria.* Petite île de la mer d'Allemagne. Elle eſt environ à trois lieuës du Comte d'Embden, & autant de la Province de Groningue, dont elle dépend.

BORMES. *Bormium.* Bourg de France, ſitué ſur la côte de la Provence, entre Toulon & S. Troupes. Sanſon conjecture que Bormes pourroit être l'ancienne ville de *Bormanico.*

BORMIA. *Bormia, Bormida.* C'eſt le nom de deux petites rivieres d'Italie. Elles naiſſent dans le Marquiſat de Final, aſſez prés l'une de l'autre, &, aprés s'être jointes, elles baignent Aqui, & ſe jettent dans le Tanaro, au deſſous d'Alexandrie.

BORMIO, que les Allemands apellent Vorms. *Bormium.* Petite ville des Griſons, capitale du Comté de Bormio, & ſituée ſur la riviere d'Adde, à quatre ou cinq lieuës au deſſus de la petite ville de Tirano. Bormio eſt une ville fortifiée, & defenduë par un bon château. Les celebres bains de Bormio, ſont à une lieuë de cette ville, au nort.

BORMIO, le Comté de Bormio. *Bormienſis Comitatus.* Contrée du Païs des Griſons. Elle eſt aux confins de la Valteline, de l'Etat de Veniſe, & du Tirol. Ce Comté eſt un petit païs, qui n'a pas plus de ſix lieuës de long, & autant de large. Il n'eſt qu'affreuſes montagnes, dans lesquelles l'Adde a ſes ſources. On le diviſe en quatre communautés, qui ne ſont pas alliées, mais ſujettes des Griſons. Elles ont pourtant de fort grands privileges.

BORN, BORNA. *Borna, Fonteia.* Bourg du Cercle de la Haute Saxe, en Allemagne. Il eſt dans le Marquiſat de Miſnie, ſur la riviere de Pleiſſ, entre Leipſic, & Altenbourg.

BORNA & BURNEA. *Borna.* C'eſt un village ſitué dans le Territoire de Viterbe, partie du Patrimoine de St. Pierre. On prend Borna pour l'ancienne *Turrena Auguſtalis*, petite ville de la Toſcane.

BORNE. *Borna* Bourg d'Angleterre, ſitué dans le Comté de Lincoln, entre la ville de ce nom, & celle de Peterboroug, à dix lieuës de la premiere, & à trois de la derniere.

BORNEO. *Borneum.* Ville des Indes Orientales, ſituée ſur la côte ſeptentrionale de l'île de Borneo, à laquelle elle a communiqué ſon nom. Cette ville capitale du Royaume de Borneo, eſt ſituée dans un golfe, & bâtie ſur des pilotis comme celle de Veniſe. Elle a un port grand, & commode, &, en quelque ſorte, toute la ville n'eſt qu'un port, puis qu'on va en bâteau dans toutes ſes ruës. Il eſt aſſez croyable, aprés cela, que l'air en eſt mal ſain.

BORNEO, l'île de Borneo. *Borneum.* Ile de l'Ocean Oriental, & une de celles de la Sonde. Elle a celle de Sumatra, & la Presqu'île de Malaca au couchant, la Java au midi, la Celebes au levant, les Philippines vers le nort oriental, & la Presqu'île de l'Inde delà le Gange vers le nort occidental. Cette île paſſe pour la plus grande de toute l'Aſie, quelques uns luy donnent ſix cents lieuës de circuit, & d'autres quatre cents ſeulement; la ligne Equinoctiale paſſe vers le milieu de l'île, auſſi l'air en eſt fort chaud, & mal ſain. L'Ile de Borneo eſt partagée entre pluſieurs Rois, dont les plus connus ſont ceux de Borneo, Bendarmaſſin, Lave, Succadana. Ils ſont Mahometans, & auſſi leurs ſujets, les côtes orientale & ſeptentrionale ſont peu connuës aux Européens, le dedans des terres l'eſt encore moins. On tire de cette île le meilleur Camfre de toute l'Aſie, des Mirabolans, du Bezoar, du Poivre, du Gingembre, de la Canele, de l'Or, & des Diamants, que les Inſulaires ramaſſent le long de quelques unes de leurs rivieres.

BORNHEIM. *Bornhemum.* Bourg des Païs-Bas,

Bas, ſitué dans la Flandre, entre la ville de Dendremonde, & celle de Rupelmonde. Bornheim a un château, & titre de Baronie, dont dépendent quelques villages voiſins.

BORNHOLM. *Bornholmia, Boringia.* Ile de la Mer Baltique. Elle eſt environ à ſept lieuës de la côte de Schonen, en Suede. Cette île appartient aux Danois, & n'a de conſiderable que le château d'Hammerhus, & les bourgs de Nex, & de Rindneby, ou Rattenbey.

BORNO. *Bornum.* Royaume du Saara, en Afrique. Il a au couchant les Royaumes de Lempta, avec ceux de Gangara, & de Zanfara, au midi le Biafara, au levant la Nubie, & au nort les Royaumes de Berdoa, & de Gagoa. On donne au Borno le titre de Deſert, auſſi bien que celuy de Royaume, & on pretend qu'il eſt le païs des anciens *Garamantes.* On n'y connoit que la ville de Borno, & le lac de ce nom, qui eſt aſſez grand & traverſé par le Niger: Cependant, on aſſeure que les habitans de ce païs poſſedent tout en commun, & que les peres reconnoiſſent pour leurs enfans, ceux qui leur reſſemblent le mieux.

BOROUGBRIDGE. *Borougbrigia.* Village du Comté d'York, en Angleterre. Il eſt ſur la Youre, à quatre lieuës au deſſus de la ville d'York. On croit que ce village eſt l'ancienne *Iſurium*, ville des Brigantes.

BOROWA. *Borowa.* Village ſitué prés de la ville d'Olmutz, en Moravie. voyez *Olmuth.*

BORISSOW. *Boriſſovia.* Ville du Duché de Lithuanie, en Pologne. Elle eſt ſur la riviere de Berezina, dans le Palatinat de Minski, & à vingt trois lieuës de la ville de ce nom, du côté du levant. Cette ville, capitale d'une Châtellainie, a conſervé le nom de Boris, fils de Polocko ſon fondateur. Elle a été grande: mais les Moſcovites l'ont presque ruïnée. On y a bâti un château pour en conſerver les reſtes.

BORRIANO. *Borriana, Brigiana.* Petite ville du Royaume de Valence, en Eſpagne. Elle eſt ſur le golfe de Valence, à ſept lieuës de la ville de ce nom, du côté du nort.

BORYSTHENE. voyez *Boriſthene.*

BORTANGE, le Fort de Bortange. *Bortangi Arx, Bortanga.* Bon fort des Provinces Unies, il eſt conſtruit au milieu d'un grand Marais, qui a le même nom, que luy, dans la Seigneurie de Groningue, & aux confins de l'Evêché de Munſter, & du Comté d'Embde.

BOSA & BOSI. *Boſa.* Ville d'Italie. Elle eſt ſituée ſur la côte occidentale de l'Ile de Sardaigne, à l'embouchure de la riviere de Boſa, & à douze lieuës de la ville de Saſſari. Boſa eſt une ville ancienne. elle a un bon port, une citadelle nommée *Sarravalle*, & un Evêché, ſuffragant de Tore.

BOSCHERVILLE. *Balcheri-villa.* Village avec Abbaye. Il eſt ſitué dans le païs de Caux, en Normandie, prés de Rouën.

BOSCO. *Boſcum.* Bourg du Duché de Milan, en Italie. Il eſt ſur la riviere d'Orbe, dans le Territoire d'Alexandrie. Il y a un Monaſtere; mais ce qui le rend remarquable eſt, qu'il a donné la naiſſance au Pape Pie V.

BOSI. voyez *Boſa.*

BOSIRE. voyez *Buſiris.*

BOSNA. *Bosna.* Riviere de la Turquie, en Europe. Elle a ſa ſource, & ſon cours dans la Boſnie, baigne la ville de Saraio, & ſe joint à la Save [illegible]s d'Arki.

BOSNA-SARAI. voyez *Saraio.*

BOSNIE, la Boſnie ou la Boſſine. *Boſnia, Boſſena, Boſſina.* Province de la Turquie, en Europe. Elle eſt bornée au nort par l'Eſclavonie, au couchant par la Croatie, la Dalmatie la confine au midi, & la Servie au levant. On diviſe la Boſnie en Superieure & Inferieure; la *Superieure*, qui porte le nom *d'Herzegovine*, ou de *Duché de S. Saba*, eſt au midi vers la Dalmatie; c'eſt un païs fort montagneux, ſes villes principales ſont Clinovo, Moſtar, Narenza, Trebigna, & Caſtel Nuovo. La *Boſnie Inferieure*, à laquelle ſeule les cartes donnent le nom de Boſnie, eſt diviſée en trois Sangiacats, ou petits Gouvernements, qui ſe ſuivent dans cet ordre du couchant au levant. *Bagnaluc*, qui a ſa capitale de même nom, on y trouve encore Tina, & Jayza autrefois capitale de tout le Royaume de Boſnie. *Saraio*, où eſt la ville de ce nom, capitale de toute la Boſnie; & *Orach*, qui outre ſa capitale de même nom, a encore les villes de Priſtina, de Priſrendi, & de Pechia. Les deux premiers de ces Sangiacats ſont la Boſnie proprement dite, qui prend ſon nom de la riviere de Boſna. Le dernier étoit autrefois de la Servie, & la Boſnie Superieure de la Dalmatie. Au reſte, tout ce païs, qui a été autrefois une partie de *l'Illyrie* a eu ſes Rois particuliers, depuis l'an 1357. jusqu'en l'an 1465. Etienne le cinquiéme, & dernier de ces Rois fût pris par Mahomet II. qui le fit écorcher tout vif, & qui ſubjugea tout le païs, qui a depuis demeuré ſous la puiſſance des Turcs.

BOSNIE, le Beglerbeck de Boſnie. *Boſnia Prafectura.* C'eſt un des grands Gouvernements de la Turquie en Europe. Il renferme la partie

orientale de la Croatie, qui dépend des Turcs, & la Province de Bosnie que nous venons de décrire.

BOSOCH, ou BOZOCH. *Bosochia.* Contrée de la Natolie, en Asie. Elle est une partie de l'Aladuli, & elle est renfermée entre les montagnes du Taur, & de l'Antitaur, & le Fleuve d'Euphrate. Elle étoit autrefois une partie de la petite Armenie. On la nommoit *Melitene* du nom de sa capitale, & aujourdhuy elle est appellée le Begrerbeck de Marasch.

BOSRA & BOSTRA. voyez *Bussoreth.*

BOSSEN, BOSSINE. voyez *Bosnie.*

BOSSONVILLE. *Bossonis Villa.* Bourg avec une Abbaye ruïnée. Ce lieu est dans la partie septentrionale de la Lorraine, sur la riviere de Nida, à trois lieuës de la ville de Vaudrevange, du côté du couchant.

BOSPHORE CIMMERIEN. voyez *Caffa*, detroit.

BOSPHORE DE THRACE. voyez *Constantinople*, canal.

BOSSA. voyez *Bosa.*

BOSSU. *Bossua.* Beau château situé dans le Haynaut, prés de S. Guislain, du côté du couchant. Il est fort bien bâti, & il a titre de Comté. On pretend que ce lieu fût apellé autrefois *Buxudis*, ou *Buxidis.*

BOSTIZA. voyez *Vostiza.*

BOSTON. *Bostonium, Fanum S. Botolphi.* Bourg d'Angleterre, situé dans le Comté de Lincoln, à huit lieuës de la ville de ce nom. Ce bourg est sur la riviere de Witham, prés du petit golfe apellé *Boston-deep*, du nom de ce lieu, & anciennement *Metaris.*

BOSTON, ou NEW-LONDON, c'est à dire, la Nouvelle Londres. *Bostonium, Fanum S. Botholphi, Londinum Novum.* Bonne ville de la Nouvelle Angleterre, en l'Amerique Septentrionale. Ce lieu est prés de la Nouvelle Hollande, entre la ville de Bristol, & la Nouvelle Pleymouth. Il est sur la mer de Canada, où il a un bon port.

BOSUETA. *Bacuntius.* Petite riviere de la Hongrie. Elle coule dans l'Esclavonie, & se joint à la Save, à Sirmisch.

BOSWORT. *Boswortium.* Bon bourg d'Angleterre, il est dans le Comté de Leicestre, environ à deux lieuës de la ville de ce nom, vers le couchant.

BOTABA. *Botaba.* Ile d'Asie. Elle est dans l'Archipel de S. Lazare, partie de l'Ocean Oriental. Cette Ile, qui est une de celles des Larrons, est auprés de celle de Bacim.

BOTHNIE. *Bothnia.* Grande Province de la Suede. Elle a la Laponie au nort & au couchant, l'Angermanie au midi, & le Golfe de Bothnie au levant; de là vient qu'on la nomme la *Bothnie Occidentale*, pour la distinguer de la Cajane, qui est à l'orient du même golfe, & qui porte quelquefois le nom de *Bothnie Orientale.* La Bothnie Occidentale peut avoir environ soixante lieuës de côtes; mais elle n'a guére au delà de quinze lieuës de largeur. C'est un païs extremement froid, mal peuplé, & mal cultivé. Ses villes sont Torna capitale, Lula, Pitha, & Uma. Qui sont toutes sur le golfe, & prennent le nom des rivieres qui les baignent.

BOTHNIQUE, le golfe Bothnique ou de Bothnie. *Bothnicus Sinus.* C'est la partie septentrionale de la mer Baltique. Elle a au midi l'Ile d'Aland, au couchant la Suede Propre, & la Bothnie; partie de la Laponie Suedoise au nort, & la Livonie au levant. Ce golfe est fort grand, on luy donne 127. lieuës du midi au nort, & 33. du couchant au levant. On le nommoit autrefois *Dumashaff*: en latin *Dumbi Mare.*

BOTERON. *Botrus.* Ancienne ville Episcopale, qui est presque ruïnée. Elle est située sur la côte de la Syrie, entre la ville de Tripoli, & celle de Giblet.

BOTUA, Noſtra Seignora de Botua. *Budua.* Village de l'Estramadure d'Epagne, situé entre Badaiox & Albuquerque. On trouve dans le Portugal fort prés de ce lieu les ruïnes de la ville, qu'on nommoit anciennement *Plagia* ou *Plagiaria.*

BOTRU. *Botrum.* Fort des Hollandois. Il est sur la côte de la Guinée, en Afrique, prés du cap des trois pointes.

BOTRUN. voyez *Boteron.*

BOTTE, LE BOTTE, ou ERICHES, ou STILO. *Botta, Erichia, Stilum.* Petite ville de la Morée, située sur la côte meridionale du Golfe de Napoli, environ à huit lieuës de Misitra, du côté du levant, & à cinq de Malvasia. Son port nommé *Porto de le Botte* ou *de Stilo* portoit autrefois, de même que la ville, le nom de *Cyphanta.*

BOTZAW, ou ORANJENBOURG. *Botzavia, Arausonis Castrum, Oranienburgum.* Petite ville de la Moyenne Marche de Brandebourg, en Allemagne. Cette ville est sur l'Havel, à sept lieuës de la ville de Berlin, du côté du nort. L'Electeur de Brandebourg a établi dans cette ville l'an 1699. une Colonie de ces Vaudois, que le Duc de Savoye a fait sortir des Vallées de Lusserne, Angrogne, & S. Martin, où ils s'étoient refugiés

refugiés des Païs voisi
guerre.

BOTZBERG. *Botzbe*
ſe, ſitué dans la partie ſe
de Berne, entre la ville
Lauffenbourg. Ce petit
Botzberg, en latin *Vocesi*
jura, laquelle s'étend en
villes Foreſtieres, dans le
& de Bâle & dans l'Evêc
la Franche Comté.

BOTZEBERG. *Botzeb*
bourg de la Haute Saxe.

Marche Uckerane de Bra
de la Moyenne, à quat
Prenlow, du côté du midi

BOVA. *Bova.* Petite
raume de Naples. Elle
rerieure, entre le cap de S
de Reggio, dont ſon Evê

BOUCANIERS. *Bouca*
donné ce nom premierem
Antilles, parce que pour n
ils les rotiſſoient ſur un ha
apelloient *Boucan.* On l'a d
leurs François, & Eſpagne
dans ces Iles, & qui cuiſ
viande qu'ils veulent mang
fumée, celles qu'ils vouler
tirent beaucoup de profit,
peaux de beuf, & des autres
dent aux marchans, pour l
type.

BOUCHES. *Ora.* On d
choſes. Aux entrées des go
de du golfe de Veniſe, aux
bouches de Beixonnera, en
que, & de Corſe, & aux em
les rivieres. On dit les Bou
ſiſſene, du Wolga, du Da

BOUCHAIN. *Bouchanius*
ſitée des Païs-Bas. Elle eſt
l'Eſcaut, entre Valenciennes

BOUCH, la Tour de Bo
Tour ſituée ſur une petite
rocher. Elle eſt fort prés de
re, à une lieuë du bourg d
de la mer du Martiguez, do
ſage.

BOUCHART. voyez *Iſle*

BOUDRY ou BAULDR
te ville du Comté de Neu
Cette ville eſt capitale d'une
& ſituée ſur une colline, en

refugiés des Païs voiſins pendant la derniere guerre.

BOTZBERG. *Botzberga.* Village de la Suiſſe, ſitué dans la partie ſeptentrionale du Canton de Berne, entre la ville de Bade, & celle de Lauffenbourg. Ce petit lieu donne le nom de Botzberg, en latin *Vocesus* à cette partie du mont Jura, laquelle s'étend entre la riviere d'Aar & les villes Foreſtieres, dans les Cantons de Soleurre, & de Bâle & dans l'Evêché de ce nom, juſqu'à la Franche Comté.

BOTZEBERG. *Botzeberga.* Petite ville, ou bourg de la Haute Saxe. Ce lieu eſt ſitué dans la Marche Uckerane de Brandebourg, aux confins de la Moyenne, à quatre lieuës de la ville de Prenlow, du côté du midi.

BOVA. *Bova.* Petite ville Epiſcopale du Royaume de Naples. Elle eſt dans la Calabre Ultérieure, entre le cap de Spartivento, & la ville de Reggio, dont ſon Evêque eſt ſuffragant.

BOUCANIERS. *Boucanerii, Toſtores.* On a donné ce nom premierement aux Caraïbes des Antilles, parce que pour manger leurs ennemis, ils les rotiſſoient ſur un haut gril de bois qu'ils appelloient *Boucan.* On l'a donné enſuite aux chaſſeurs François, & Eſpagnols, qui ſont répendus dans ces îles, & qui cuiſent ſur le boucan la viande qu'ils veulent manger, & y ſeichent à la fumée, celles qu'ils veulent garder, & dont ils tirent beaucoup de profit, de même que des cuirs de beuf, & des autres animaux, qu'ils vendent aux marchans, pour les tranſporter en Europe.

BOUCHES. *Ora.* On donne ce nom à trois choſes. Aux entrées des golfes, comme la Bouche du golfe de Veniſe, aux détroits comme les bouches de Beixonnera, entre les îles de Sardaigne, & de Corſe, & aux embouchures des grandes rivieres. On dit les Bouches du Nil, du Boriſthene, du Wolga, du Danube &c.

BOUCHAIN. *Bonchanium.* Petite ville forteſſée des Païs-Bas. Elle eſt dans le Haynaut, ſur l'Eſcaut, entre Valenciennes, & Douay.

BOUCH, la Tour de Bouch. *Caprina Turris.* Tour ſituée ſur une petite île, ou plûtôt ſur un rocher. Elle eſt fort prés de la côte de Provence, à une lieuë du bourg de l'île, & à l'entrée de la mer du Martiguez, dont elle garde le paſſage.

BOUCHART. voyez *Iſle Bouchart.*

BOUDRY ou BAULDRY. *Baudria.* Petite ville du Comté de Neufchâtel, en Suiſſe. Cette ville eſt capitale d'une grande châtelainie, & ſituée ſur une colline, environ à deux lieuës de la ville de Neufchâtel, vers le couchant.

BOVERTON. *Bovertonium.* Village du Comté de Glamorghan, en Angleterre. Il eſt à l'embouchure de la Saverne, environ à huit lieuës du bourg de Neath, vers le midi. On croit que Boverton eſt la petite ville des anciens Silures, laquelle on nommoit *Bovium, Bonium,* & *Benium.*

BOUIN, l'Ile de Bouin. *Bovinum.* Petite île de France. Elle n'eſt ſeparée de la côte du Duché de Retz, en Bretagne, que par les embouchures de la riviere de Tenu. On n'y voit rien qu'un petit bourg de même nom. Il y a un bon bourg de même nom dans le Foretz, ſur la riviere de Lignon.

BOVINES, ou le Pont à Bovines. *Bovina, Pons ad Bovinas.* Village des Païs-Bas ſitué dans la Flandre, ſur la petite riviere de Marque, entre la ville de Lille, & celle d'Orchies. Ce village eſt celebre par la victoire que Philippe Auguſte Roy de France y remporta l'an 1214. contre l'Empereur Otthon IV. & ſes alliés.

BOVINES & BOVIGNES. *Bovina, Bovinacum.* Petite ville du Comté de Namur, dans les Païs Bas. Elle eſt ſur la Meuſe, aux confins du Duché de Luxembourg, & du Païs de Liege. L'an 1154. les François, ayant pris Bovines d'aſſaut, y firent un grand carnage, & pendirent tous ceux de ſes habitans, qu'ils peurent atraper; parce qu'ils avoient attendu qu'on fit bréche à leurs murailles, n'étant pas aſſez forts pour reſiſter.

BOVINO. *Bovinum.* Petite ville Epiſcopale du Royaume de Naples. Elle eſt dans la Capitanate, au pié de l'Apennin, ſur la riviere de Cervaro, à l'orient de la ville de Benevent, dont elle eſt ſuffragante.

BOUILLON. *Bullionum.* Petite ville capitale du Duché de Bouillon, ſituée ſur la riviere de Semoy, & defenduë par un bon château. Elle eſt à trois lieuës de la ville de Sedan, du côté du nort.

BOUILLON, le Duché de Bouillon. *Bullionenſis Ducatus.* Petit Païs ſitué dans le Duché de Luxembourg, aux confins de la Champagne, du Haynaut, & du Condros, Province de l'Evêché de Liege. Il comprend, outre le Duché Propre, dont Bouillon eſt la capitale, les bourgs de Miruart, de S. Hubert, de Rochefort, de Logne, & d'Hiergues, & quelques autres, avec les petits païs, qui en dépendent. Ce païs avoit été engagé aux Evêques de Liege par Godefroy de Bouillon l'an 1096. mais les Ducs de Bouillon s'en ſont remis en poſſeſſion, nonobſtant

obſtant les pretentions de ces Evêques.

BOULENOIS, ou BOULONOIS. *Bolonienſis Comitatus.* Contrée de la Picardie, Province de France. Elle eſt entre le Ponthieu, l'Artois, le Païs Reconquis, & la mer de Bretagne. Ses villes principales ſont Ardres, Eſtaples, & Boulogne, capitale. Ce Païs, qui a titre de Comté, a eu autrefois ſes Comtes particuliers; mais il a été reüni à la couronne de France par le Roy Philippe Auguſte l'an 1209.

BOULOGNE, ou BOLOGNE. *Bolonia, Bononia,* anciennement *Geſſoriacum, Morinorum Navale.* Ville capitale du Boulenois, contrée de la Picardie. Cette ville eſt à l'embouchure de la Liane, dans la mer de Bretagne, à ſept lieuës de Calais, & à huit de la côte d'Angieterre. Boulogne eſt bien fortifiée, elle a un bon port, un Bailliage, & un Evêché, ſuffragant de Rheims. Le Fare que Charlemagne fit élever ſur la côte à demi lieuë de cette ville, & qu'on apelloit la *Tour d'Ordre*, eſt maintenant tout à fait ruïné.

BOULOGNE. *Bolonia.* Petite ville de la Gaſcogne, Province de France. Ce lieu eſt dans l'Armagnac ſur la petite riviere de Geſſe, à ſix lieuës au deſſus de Lombes.

BOULOGNE LA GRASSE. *Bononia, Felſina.* Ville de l'Etat de l'Egliſe, en Italie. Elle eſt ſituée dans le Boulonois, ſur la riviere de Reno, à huit ou neuf lieuës de Ferrare, du côté du midi. Boulogne eſt une des principales villes d'Italie; elle eſt capitale du Boulonois, & même de toute la Romagne. On luy donne deux lieuës de circuit, & on aſſeure qu'elle eſt fort bien bâtie, & pleine d'Egliſes, de Monaſteres, & de Palais. On y trouve particulierement deux tours remarquables. Celle *delli Aſinelli*, qui eſt fort menuë, & pourtant la plus haute de toute l'Italie. Et celle de *Gariſenda*, qui eſt bâtie avec tant d'art, qu'elle ſemble pencher, & devoir tomber à tout moment. Au reſte, cette ville a une Univerſité celebre, principalement pour le droit civil & Canonique; une Academie de Beaux Eſprits, qu'on nomme *delli Otioſi*, & un Archévêché depuis l'an 1582. Elle s'eſt gouvernée long temps en Republique; mais ayant été fort agitée par ſes principales familles, qui uſurpoient tour à tour la Souveraineté, elle ſe donna environ l'an 1506 aux Papes, qui la gouvernent par un Legat *a Latere*, & qui luy permettent d'avoir ſon Ambaſſadeur à Rome, comme ſi elle étoit indépendante.

BOULOGNOIS, ou BOULONOIS. *Bononienſe Territorium.* Petite Province des Etats de l'Egliſe, en Italie. Ce païs eſt borné au nort par le Ferrarois, au levant par la Romagne Propre. Il a la Toſcane au midi, & le Duché de Modene au couchant. Il peut avoir quinze lieuës de long, & onze de large. Il eſt arrouſé par un tres grand nombre de petites rivieres, qui rendent ſon terroir un des plus fertiles de l'Italie; ce qui a fait donner à ſa capitale le nom de Boulogne la graſſe. Il produit en abondance toute ſorte de grains, & de fruits, & particulierement des vins Muſcats fort eſtimés. On y trouve des mines d'alun, & de fer, & on y fabrique quantité de toiles, de bas de ſoye, & de draps. Outre la ville de Boulogne, qui en eſt la capitale, il y a encore celles de Bentivoglio, de Caſtel S. Pietro, & de Vergate, qui ſont Epiſcopales.

BOUQUIER. voyez *Bochir.*

BOUQUINGAN. voyez *Buckingham.*

BOURBON, l'Ile Bourbon, ou Maſcarenhe. *Borbonia Inſula, Maſcarenha.* Ile de l'Afrique. Elle eſt dans l'Ocean Ethiopique au ſeptentrion oriental de celle de Madagaſcar, dont elle eſt éloignée de quatre vingts dix lieuës. Elle en a environ cinquante de circuit. On y voit une montagne qui vomit des flammes; mais tout le reſte du païs eſt fort fertile. Les François en ſont les maîtres, & ils y ont quelques habitations ſur les ports de S. Paul, & de l'Aſſomption.

BOURBON LANCI, ou BOURBON L'ANCIEN, L'ANCEAUME. *Borbonium Anſelmum.* Ville de France, ſituée dans la Bourgogne, à demi lieuë de la Loyre, & à ſept de Moulins. Cette ville eſt defenduë par un vieux Château, bâti ſur un rocher, au pié duquel il y a des bains tres celebres, que les anciens Romains avoient fait conſtruire magnifiquement, & que quelques Rois de France ont fait dégager, en partie, des ruïnes, ſous leſquelles l'injure des temps les avoit enſevelis.

BOURBON L'ARCHAMBAUT. *Borbonium Arcimbal..* Ville de France, capitale du Bourbonois. Elle eſt prés de l'Allier, environ à cinq lieuës de Moulins, vers le couchant. Elle a titre de Duché Pairie, & elle eſt defenduë par un château fortifié à l'antique, & flanqué de vingt & quatre groſſes tours. Elle a des bains renommez de même que la ville precedente: mais ce qui la rend plus celebre, c'eſt qu'elle a donné le nom à la maiſon Royale de France, dont elle eſt l'ancien Domaine.

BOURBONNOIS. *Borbonnenſis Provincia.* Ancien Duché de France. Il eſt borné vers le nort par le Nivernois & le Berry, lequel le confine auſſi vers le couchant, il a l'Auvergne au midi,

midi, le Forez, & la Bourgogne au levant. Ce pais peut avoir vingt & huit lieuës dans ſa plus grande longueur, ſa largeur eſt beaucoup moindre, & fort inégale. Il eſt traverſé par l'Allier & diviſé en dix-ſept petites Chataillenies. *Moulins* capitale, *Bourbon l'Archambaut*, *S. Amant*, *Gannat*, *Monluſſon*, & *Varennes* en ſont les lieux principaux.

BOURBOURG. *Burburgus.* Ville des Païs Bas. Elle eſt dans la Flandre, à une lieuë de Gravellines, & à trois de Donquerque. Elle étoit autrefois aſſez bien fortifiée, maintenant elle eſt démantelée, & elle apartient aux François avec toute ſa Châtelainie, par la paix des Pyrennées.

BOURDEAUX. *Burdegala.* Bon Bourg du Dauphiné, en France. Il eſt dans le Diois, ſur la riviere de Roubiou, & il donne ſon nom à une Vallée aſſez étroite, mais fertile, qui eſt le long de ſa riviere.

BOURDEAUX, ou BORDEAUX. *Burdegala, Burdigala.* Ville de France, capitale de la Guienne, & ſituée ſur la Garonne, à quatre lieuës au deſſus du confluant de la Dordogne, & à douze de la mer. Bourdeaux eſt une des plus grandes, des plus belles, & des plus riches villes de France. Elle eſt defenduë, ou plûtôt bridée par deux citadelles, qu'on apelle le *Château Hâ* & le *Château Trompette*. Elle a Parlement, Sénéchauſſée, Admirauté, Bureau des Finances, Generalité, Cour des Monoyes, Univerſité, Archevêché, dont l'Archévêque prend le titre de Primat d'Aquitaine, & a pour ſuffragants Agen, Angoulême, Saintes, Poitiers, Perigeux, Condom, Maillezais, ou la Rochelle, Luçon, & Sarlat. La commodité de ſon port, & la quantité de bons vins, qui croiſſent à ſon voiſinage, y attire un tres grand nombre de vaiſſeaux, qui vont le charger.

BOURDEAUX, la Baye de Bourdeaux. voyez *Gaſcogne*, la mer de Gaſcogne.

BOURDELOIS. *Burdegalenſis Ager.* Petit Païs de la Guienne Propre, il eſt au midi de la Garonne, autour de la ville de Bourdeaux, & il n'a rien de conſiderable que les bons vins, qu'il fournit aux étrangers.

BOURG. *Caſtrum, Burgus.* Ancien mot Gaulois, ou plûtôt Allemand. Il ſignifioit un château, ou un lieu fermé, & de defenſe. On ne le donne plus aujourd'huy qu'à des gros villages, clos de murailles.

BOURG SUR MER. *Burgus ad mare.* Petite ville de France. Elle eſt dans la Guienne Propre, ſur la Dordogne, qui s'y décharge dans la Garonne, & à trois lieuës au deſſus de Blaye.

BOURG EN BRESSE. *Burgus.* Ville de France, capitale de la Breſſe. Elle eſt ſituée ſur la Reiſſouſe, à quatre lieuës de Maſcon, & à dix de Lyon. Elle a Bailliage, Preſidial, & Election, & elle eſt priſe par la plûpart des Geographes pour l'ancienne *Tamnum*, ou *Tavium*, ville des Seguſiens.

BOURG D'OYSANS, ou de DUYSANS. *Burgus.* Bonne petite ville de France. Elle eſt ſituée dans le Dauphiné, ſur la Romanche, environ à huit lieuës de Grenoble, du côté du levant. Cette ville eſt capitale de la vallée d'Oyſans, qui eſt fort étroite, & bordée d'affreuſes montagnes, dont quelques unes ſont chargées de neige au plus gros de l'eſté.

BOURG DE SESSIO. voyez *Borgo di Seſſia.*

BOURG DU VAL DE TARO. voyez *Borgo di Val di Taro.*

BOURG DE LAVIRAZO, de Tamaſſo, du Temple &c. voyez *Laviraxo*, *Tamaſſo*, *Temple &c.*

BOURGANEUF. *Burgus Novus.* Petite ville de France, ſituée dans la Marche, aux confins du Limoſin, ſur la riviere de Taurion, à ſept lieuës de la ville de Limoges.

BOURGES. *Biturix, Bituices, Biturica, Biturigum, Avaricum.* Ville de France, capitale du Berry, & ſituée dans un lieu marêcageux, au confluant de la riviere d'Eure, & de celle d'Auron, qui commencent à y porter bâteau. Cette ville, outre l'avantage de ſa ſituation, eſt fortifiée par une muraille de pierres taillées à pointe de Diamant, flanquée de pluſieurs tours, & par un foſſé plein d'eau. Cela eſt peu de choſe aujourd'huy; mais Bourges eſt tres conſiderable d'ailleurs. Elle eſt une des plus anciennes villes de France, elle étoit capitale des Bituriges, & fort puiſſante du temps de Jule Ceſar, qui l'aſſiegea, & s'en rendit le maître. Elle a ſouvent été maltraitée par les Barbares, mais elle s'eſt fort bien rétablie, outre ſon enceinte, qui eſt grande, on y voit un fauxbourg à chaqu'une de ſes ſept portes. Elle eſt, de plus, ornée d'un Bailliage, d'un Preſidial, d'une Generalité, d'une Univerſité, & d'un Archévêché, dont Clermont, le Puy, St. Flour, Tulles & Limoges ſont les ſuffragantes.

BOURGET, le lac du Bourget. *Burgetius Lacus*, autrefois *Lacus Caſtellionis.* Ce lac eſt dans le Duché de Savoye, à deux lieuës de la ville de Chambery, prés du Rhône, où il ſe décharge. Il prend ſon nom d'un bourg, qui eſt ſur ſon

bord meridional, & il n'a pas plus de quatre lieuës de long; mais il eſt extremement poiſſonneux.

BOURGOGNE. *Burgundia.* Grand païs de France, diviſé en deux Provinces, dont l'une porte le nom de Duché de Bourgogne & l'autre de Comté de Bourgogne, ou de Franche Comté.

BOURGOGNE, la Baſſe Bourgogne, ou le Duché de Bourgogne. *Burgundia Ducatus, Burgundia Inferior.* Province de France. Elle eſt bornée au levant par le Comté de Bourgogne, au midi par la Breſſe & le Baujolois. Elle a le Bourbonnois & le Nivernois au couchant, & la Champagne au nort. Cette Province, qui peut avoir cinquante lieuës du nort au ſud, & environ trente deux du couchant au levant, eſt baignée par un grand nombre de petites rivieres, qui rendent ſon terroir tres fertile. La Saone en traverſe une bonne partie, & la Seine y a ſa ſource. On diviſe tout ce Duché en huit Bailliages dont il y en a ſept, qui prennent le nom de leurs capitales, l'*Auxois*, l'*Auxerrois*, l'*Autunois*, le *Dijonois*, ou la *Bourgogne Propre*, le *Chalonnois*, le *Charollois*, & le *Maſconois*. Le *Bailliage de la Montagne*, qui eſt le huitieme, a les villes de Chatillon ſur Seine, & de Bar ſur la même riviere. On y trouve encore pluſieurs autres villes, comme Semeur, Avalon, Arnay le Duc, Bourbon-Lancy, Tonnerre, Beaune, S. Jean de Laune, Auſſone &c. Et les celebres Abbayes de Clugni, de Cîteaux, & du Val de Chaux y ſont ſituées. Dijon eſt la capitale de toute cette Province.

BOURGOGNE, la Haute Bourgogne, ou la Franche Comté. *Burgundia Comitatus, Burgundia Superior*, & *Trans-Ararica.* Province de la France, à laquelle les Eſpagnols l'ont cedée par la paix de Nimegue l'an 1678. Ce païs eſt celuy des Anciens Sequaniens, & il eſt borné au couchant par le Duché de Bourgogne, & une petite partie de la Champagne. Il a la Lorraine au nort, le Comté de Monbelliard & la Suiſſe au levant, & la Breſſe avec le païs de Gex au midi. Il peut avoir quarante lieuës de longueur, & vingt dans ſa moyenne largeur. La Saone, la Doux, le Dain & pluſieurs autres rivieres moins conſiderables baignent ce païs, qui eſt fertile en grains, & en vins eſtimés & qui a de fort bonnes Salines. On le diviſe en trois parties generales, le *Haut*, le *Moyen*, & le *Bas Comté*, qu'on nomme en langage du païs les Bailliages d'*Amont*, du *Milieu* ou *de Dole*, & d'*Aval*. Dole en étoit autrefois la ville capitale, aujourd'huy c'eſt Beſançon, les autres ſont Arbois, Gray, Salins & Veſoul.

BOURGOGNE, le Royaume de Bourgogne *Burgundia Regnum*. C'eſt un puiſſant Etat, que les Bourgignons établirent autrefois dans les Gaules. Il fût fondé par Gaudiſele l'an 408. ou par Gaudicaire, qui luy donna le titre de Royaume l'an 413. & il fût uni à la France par la perte de Godomar, ſixiéme & dernier Roy de Bourgogne, l'an 527. Il renfermoit les deux Bourgognes d'aujourd'huy, avec le Nivernois, la Breſſe, le Bugey, & la Suiſſe. Et il s'étendit enſuite dans le Vallais, la Savoye, & le Dauphiné jusqu'à la riviere de l'Iſere. Ce païs fût diviſé en *Bourgogne Cisjurane*, qui comprenoit tout ce qui étoit au couchant du mont Jura. Sçavoir le Duché, & le Comté de Bourgogne, le Nivernois, la Breſſe, & le Bugey. La *Transjurane* ſoûs laquelle tout le reſte fût renfermé. Sous la Seconde race des Rois de France, il ſe forma deux Royaumes de Bourgogne. Celuy de *Bourgogne Cisjurane*, qui eſt le même que celuy d'Arles, & de Provence. Il comprenoit la Provence, le Dauphiné, le Bugey, la Breſſe, le Maſconois, le Baujolois & le Lyonnois. Il commença l'an 879. par Boſon d'Ardennes, & il finit l'an 929. Le Royaume de *Bourgogne Transjurane* commença par Raoul, ou Rodolphe I. l'an 888. Il comprenoit la Suiſſe, & ſes dépendances, & la Savoye. Pour la Franche Comté, qui étoit apellée la *Cisjurane Superiore*, on doute ſi elle a été du Royaume de Bourgogne Cisjurane, ou de celuy de la Transjurane. Quoy qu'il en ſoit, tous ces païs furent reünis ſous Raoul II. Roy de la Bourgogne Transjurane, à qui Hugues Roy de la Cisjurane ceda ſes droits l'an 926. Ainſi le Royaume de Bourgogne eût une plus grande étenduë qu'il n'avoit jamais eu, étant borné au levant par les Alpes, au nort par le Rhin, & le Mont de Vauge, au couchant par la Saone, & le Rhone, & au midi par la mer Mediterranée. L'an 1032. le Roi Rodolphe III. étant mort ſans Enfans, tout cet Etat tomba entre les mains de l'Empereur Conrad le *Salique*, ſes Succeſſeurs en jouirent pré de deux ſiecles; mais ſe trouvans trop éloignés ou trop occupés, ils laiſſerent établir dans ce Royaume pluſieurs petits Souverains, les Comtes de Bourgogne, de Maurienne, ou de Savoye de Forcalquier, & de Provence, les Dauphins de Viennois, & les Ducs de Zeringuen.

BOURGOGNE, le Cercle de Bourgogne *Burgundicus Circulus.* On comprend ſous ce nom, le Comté de Bourgogne & les Païs-Bas. Ces païs ne ſont pas proprement un Cercle de l'Em

l'Empire d'Allemagne, quoy qu'ils en portent le nom. voyez sur *Allemagne*, Empire.

BOURGOIN. *Bergusia*, *Bergusium*. Bourg du Dauphiné, Province de France. Il est dans le Viennois, sur la petite riviere de Pin, un peu au dessus du lac de Bourgoin, entre la ville de Lyon, & celle du Pont de Beauvoisin.

BOURGUIGNONS. *Burgundiones*, *Burgundi*. Peuples de l'ancienne Allemagne. Ils étoient une partie des Vindiles ou Vandales. Leur premiere demeure étoit la Cassubie, en Pomeranie, & les Contrées de la Pologne, qui luy sont voisines. Ils vinrent s'établir dans le Palatinat du Rhin, sur la fin du troisieme siecle ou au commencement du quatriéme, d'où ils entrerent dans les Gaules, & y fonderent l'an 404. ou 408. le Royaume de Bourgogne dans les païs, qui portent encore leur nom, & dans les voisins.

BOURGOW. voyez *Burgaw*.

BOURGEUIL. *Burgolium*. Bourg de France. Il est dans l'Anjou, prés de la Loyre, à trois lieuës de la ville de Saumeur, vers l'orient. Il y a une Abbaye celebre à Bourgeuil.

BOURMONT. *Burnonis Mons*. Petite ville de France, située dans le Duché de Bar, fort prés de la Meuse, à neuf lieuës de la ville de Chaumont, vers le levant.

BOURNIQUET. *Burniquellum*, *Bruniehildis Fisrum*. Bourg de France, situé dans le Querci, sur la riviere d'Aveirou, à quatre lieuës de la ville de Montauban, du côté de l'orient.

BOURO. *Buroa*. Ile d'Asie, située dans l'Ocean Indien, entre les Molucques & les Celebes. Cette Ile est bien cultivée, & elle n'a pas encore été soumise par les Européens; mais quelques uns disent qu'elle dépend du Roy de Ternate.

BOURON. *Burona*, *Bistonia*. Villeautrefois Episcopale. Elle est dans la Romanie, Province de la Turquie en Europe, à quatre lieuës de Narogna, & sur le bord meridional du lac de Bouron, connu par les Anciens sous le nom de *Bistonis lacus*.

BOURSE ou BURSE. *Bursa*, *Prusia ad Olympum*. Ville de la Turquie en Asie. Elle est dans la Natolie, entre le mont Olimpe, & la mer de Marmara, environ à deux lieuës de l'un & de l'autre, & à dix de la ville de Nicée. Bourse a été la capitale de l'Empire des Turcs, avant qu'ils eussent pris Constantinople. Elle est encore une des principales de cet Empire. Elle a un Archévêché, & une citadelle, & on y voit plusieurs tombeaux des Princes Ottomans.

BOURTANGE. voyez *Bortange*.

BOURY, ou BOVERY. *Boverium*. Bourg de l'Evêché de Liege, partie du Cercle de Westphalie. Ce bourg est sur la riviere d'Ourte, fort prés de la Meuse, & environ à une lieuë de Liege. Ortelius a creu que ce lieu étoit autrefois une ville nommée *Eburonia*: Mais Cluvier prétend qu'*Eburonia* n'a pas été le nom d'une ville: mais de tout le païs des Eburons.

BOUTA. *Buta*. Petite ville de la Prusse Royale, en Pologne. Elle est dans la Pomerelie, environ à six lieuës de la ville de Dantzic, du côté du midi occidental.

BOUTAN, le Royaume de Boutan. *Botanum Regnum*. Royaume d'Asie. Plusieurs croyent qu'il est le même que celuy de Barantola, & qu'il est entre le Mogolistan, & la grande Tartarie, mais on n'en marque pas la situation precise, & il ne se trouve pas sur les cartes.

BOUTONNE. *Botona*, *Vultunna*, *Vultonna*. Riviere de France. Elle prend sa source dans le Poitou, au lieu apellé *Chef-Boutonne*. Ensuite elle passe en Saintonge, où elle baigne S. Jean d'Angely, & enfin elle se joint à la Charente, entre S. Savinien & Tonnay-Charente.

BOUVES. *Bouva*. Village d'Angleterre, situé dans le Comté d'Yorck, aux confins de l'Evêché de Durham, & du Comté de Westmorland. On asseure que ce lieu est l'ancienne *Lavatris*, ville des Brigantes.

BOUVINES. voyez *Bovines*.

BOUXACH, ou BOUXENG, ou FOUXAH. *Buxenghum*. Ville du Chorasan, Province de la Perse. Elle est dans le Ressort d'Herat, & à 17. lieuës de cette ville.

BOUZONVILLE. voyez *Bosonville*.

BOXBERG. *Boxberga*. Petite ville avec un château. Elle est capitale d'un petit Bailliage du Palatinat du Rhin, enclavé dans la Franconie, entre les Terres des Chevaliers Teutons, & celles de Mayence, à douze lieuës d'Heidelberg, vers le levant.

BOXTEHUDA, *Buxtehuda*. Petite ville du Cercle de la Basse Saxe. Elle est dans le Duché de Breme, sur la riviere d'Este, prés de son embouchure dans l'Elbe, entre la ville de Hambourg & celle de Bremerfurde, à quatre lieuës de la premiere, & à sept ou huit de la derniere. Le Duc de Zell prit Buxtehude aux Suedois l'an 1676. & il la leur rendit l'an 1679.

BOYADOR, Cap. voyez *Bojador*.

BOYLE. *Boyla*. Bourg de la Connacie, en Irlande. Il est dans le Comté de Roscomen, sur le lac de Key, à quatre lieuës de la petite ville d'Elphin, vers le nort.

BOYNE. *Buvinda*, *Boina*. Riviere de la Lagenie, en Irlande. Elle coule dans la Medie Orientale, baigne Trime, & Drogheda, & peu aprés elle ſe décharge dans la mer d'Irlande. Guillaume III. Roy d'Angleterre y remporta une celebre victoire contre Jacques II. qui luy en diſputoit le paſſage.

BOZICHISTRAN. *Bozichiſtranum*. Ville de la Grece. Elle eſt ſituée dans la Livadie Propre, prés de la riviere d'Aſpropotamos, au couchant de la petite ville d'Aiton. On prend Bozichiſtran pour l'ancienne *Pleuron*, ville de l'Etolie.

BOZOCH. voyez *Boſoch*.

BOZOLO. *Bozolum* Petite ville du Mantuan, en Italie. Elle eſt entre Mantouë, & Cremone, porte le titre de Principauté, & a ſon Prince particulier de la maiſon de Gonzague.

BOZOR, BOSOR, BETZER, & BEZER. *Bozora*, *Bezera*. C'étoit anciennement une ville conſiderable de la Judée. Elle étoit dans la Tribu de Ruben, prés du Jourdain, & environ à deux lieuës de la mer Morte. Bezer étoit du partage des Sacrificateurs, & une des villes de Refuge.

BOZZO. voyez *Ficari*.

BOZWTHA. voyez *Boſuetha*.

BRA. *Bra*. Bourg de l'Italie, ſitué dans le Piémont, prés de la Sture & du Monferrat, environ à une lieuë de la ville de Quieras, tirant vers celle de Carmagnole. On prend Bra pour l'ancienne *Barderate*, ville des Liguriens.

BRABANCON. *Brabançonium*. Village avec un château, & titre de Principauté. Ce lieu eſt dans le Haynaut, une des Provinces des Païs-Bas, environ à une lieuë de la petite ville de Beaumont, vers l'orient.

BRABANT. *Brabantia*. Province des Païs-Bas, bornée au nort par la Hollande, & par la Gueldre, au couchant par la Zeelande, & la Flandre, au midi par le Comté de Haynaut & celuy de Namur. Il a au levant le païs de Liege, qu'on y comprenoit autrefois, de même que le Duché de Limbourg. Ce païs peut avoir environ vingt-deux lieuës de long, & vingt de large. Il eſt arrouſé par pluſieurs rivieres, dont l'Eſcaut, la Ruppel, & la Dommel ſont les principales; le terroir en eſt tres fertile, auſſi on y comte juſqu'à vingt & ſix villes murées & fortifiées, dont la capitale eſt Bruſſelles. Au reſte, le Brabant a titre de Duché. Il a eu autrefois ſes Ducs particuliers, il a paſſé dans la maiſon de Bourgogne, & enſuite dans celle d'Aûtriche par des mariages. Aujourd'huy il eſt en partie aux Eſpagnols, & en partie aux Provinces Unies, & ainſi il eſt diviſé en *Brabant Eſpagnol* & en *Hollandois*.

BRABANT ESPAGNOL. *Brabantia Hiſpanica*. C'eſt la partie meridionale du Duché de Brabant. Elle eſt beaucoup plus étenduë que la Septentrionale, & elle a de plus belles villes, Louvain autrefois capitale de tout le Païs, Bruſſelles, qui l'eſt maintenant, Anvers, & Malines y ſont renfermées. Les trois premieres donnent le nom, aux trois Quartiers, qui compoſent le Brabant Eſpagnol, & Malines à ſa Seigneurie, dont on fait une des dix-ſept Provinces.

BRABANT HOLLANDOIS. *Brabantia Batava*. C'eſt la partie ſeptentrionale du Brabant; les Provinces Unies l'ont conquiſe ſur les Eſpagnols, & ils la poſſedent. Elle comprend trois Contrées, qui prennent leurs noms de leurs capitales. La Mairie de Bois-le-Duc, autrefois un des quatre Quartiers du Brabant, la Baronie de Breda, & le Marquiſat de Berg-op-Zoom, qui étoient autrefois du Quartier d'Anvers.

BRABANT WALON. *Gallo-Brabantia*. Petite Contrée du Brabant Eſpagnol. Elle eſt vers le Comté de Namur, & celuy de Haynaut, entre les petites villes de Nivelle, & de Gemblours: le Bourg de Gennepe en eſt le lieu principal. On apelle ce païs *Wallon*, c'eſt à dire *Gaulois*; parce que le language, qu'on y parle, eſt un vieux François.

BRABATE. voyez *Barbato*.

BRACCIANO. *Braccianum*, *Bracennum*, *Arcennum*, *Brygianum*. Bonne petite ville de l'Etat de l'Egliſe, en Italie. Elle eſt dans la Province du Patrimoine, ſur le lac de Bracciano, à ſept lieuës de Rome. Elle a titre de Duché, & elle apartient à la maiſon des Urſins.

BRACCIANO, le Duché de Bracciano. *Braccini Ducatus*, anciennement, *Sabatia*. Petit païs de Patrimoine de S. Pierre, en Italie. Il s'étend tout autour du lac de Bracciano. La ville de ce nom, qui en eſt la capitale, avec Palo, & Anguilara, en ſont les lieux principaux.

BRACCIANO. *Bracciani lacus*, anciennement, *Sabatinus*, ou *Sabatus lacus*. Lac du Patrimoine de S. Pierre, il prend aujourd'huy ſon nom de la ville de Bracciano, qui eſt ſur ſa rive.

BRACCIANO, BAGNI DI BRACCIANO, ou DI STIGLIANO. *Bracciana*, *Stigiana*, ou *Stiliana Therma*. Bains celebres. Ils ſont dans le Duché de Bracciano, un peu au couchant de la ville, & du lac de ce nom.

BRACH-

BRACHBANT, l'Archidiaconé de Brachbant, ou de Burbant, qu'on apelle auſſi *Klein Brabant*, c'eſt à dire le petit Brabant. *Brachantium.* Petite Contrée du Haynaut, ſituée aux confins du Haynaut Propre, & de la Flandre. Ath, Condé, & Leuſe en ſont les lieux principaux. Cet Archidiaconé, qui étoit autrefois une partie du Comté de Valenciennes, avoit plus d'étenduë, qu'il n'en a aujourd'huy, il comprenoit tout le païs qui eſt entre l'Eſcaut, la Haine, la Dyle & la Rupel. Le bourg d'Eenhame, village à un quart de lieuë d'Audenarde, en étoit la ville capitale.

BRACHIPULT. voyez *Braychipult.*

BRACKLEY. *Brakleium.* Bourg d'Angleterre, ſituée dans le Comté de Northampton, à 3. lieuës de la ville de ce nom, & à 2. de celle de Buckingham. Brackley a ſeance & voix dans le Parlement d'Angleterre.

BRACHMANES. *Brachmanes, Gymnoſophiſtæ.* Philoſophes des Indes, dont les Anciens ont beaucoup parlé. Ils croyoient l'immortalité de l'ame, & en même temps la Metempſycoſe, de là vient qu'ils ne tuoient pas les animaux, de peur de tuer quelqu'un de leurs anceſtres. Ils enſeignoient auſſi, que Dieu ayant reſolu de créer le monde, créa trois êtres tres parfaits, *Brahma*, deſtiné à créer le monde, *Beſchon*, à le conſerver, & *Mehahdeu* à le détruire. Ces Brachmanes etoient diviſés en quatre Tributs. La premiere avoit ſoin d'apprendre, & d'enſeigner la Philoſophie, & les loix. La deuxieme, etoit deſtinée à la guerre. La troiſiéme au commerce. Et la derniere à la culture de la terre. Les Bramans, Bramens, ou Bramins, ont ſuccedé aux premiers de ces Brachmanes. Ils croyent que Brahma, qu'ils diſent être le premier homme, a créé huit mondes, ſemblables à celuy que nous habitons, & qu'il les gouverne par ſes Lieutenants. Ils croyent ſi bien la Metempſycoſe, qu'ils font dreſſer pluſieurs hôpitaux pour les bêtes. Ils croyent pourtant que les ames ne demeurent dans les bêtes, que juſqu'à ce qu'elles ſe ſoient renduës capables de jouïr d'un bonheur purement ſpirituel. Ils ont ſoin des Ecoles, & ils ſe macerent extraordinairement par des jeunes, & par d'autres mortifications corporelles, ce qui les rend fort venerables au peuple.

BRACKLAW. *Braclavia.* Ville du Royaume de Pologne. Elle eſt ſituée ſur le Bog, environ à trente cinq lieuës de Kamienieck, du côté du levant, dans la Baſſe Podolie, ou le Palatinat de Bracklaw, dont elle eſt la capitale. Les Turcs prirent, & ſaccagerent cette ville l'an 1672. mais le Roy de Pologne la reprit l'an 1674. & il l'a fait reparer.

BRACKLAW, le Palatinat de Bracklaw. *Braclavienſis Palatinatus.* C'eſt la Partie orientale de la Podolie, qu'on apelle Baſſe Podolie. voyez *Podolie.*

BRADANO. *Bradanus, Brado.* Riviere de la Baſilicate. Province du Royaume de Naples. le Bradano a ſa ſource dans l'Apennin, prés de Cirenza, il coule entre la ville de Tricarico, & celle de Monte Peloſo, & aprés avoir reçeu les eaux de pluſieurs petites rivieres, il va les décharger dans le golfe de Tarente, aux confins de la Baſilicate.

BRADFORD. *Bradfordia.* Bourg ou petite ville d'Angleterre. Ce lieu eſt dans le Comté de Wilt, aux confins de ceux de Gloceſtre, & de Somerſet, & à deux lieuës de la ville de Bathe, vers le levant.

BRAGANCE, BERGANCE. *Brigantia, Brigantium.* Ville de la Province de Tra-los-Montes, en Portugal. Cette ville ſituée dans les montagnes, ſur la riviere de Sabor, aux confins de la Galice, & du Royaume de Leon, eſt capitale d'un Duché, duquel dependent environ cinquante bourgs. Le Duc de Bragance, deſcendu des anciens Rois de Portugal, remonta l'an 1640. ſur le trône de ſes peres, qui avoit été uſurpé par Philippe II. Roy d'Eſpagne l'an 1581.

BRAGUES, ou BRAGA. *Braga, Braccara Auguſta, Bracara, Auguſta Braccarum, Bracava.* Ville du Portugal, capitale de la Province d'Entre Douro & Minho, & ſituée ſur la riviere de Cavado, à cinq lieuës de la mer. Brague eſt une ville fort conſiderable. Elle eſt des plus anciennes d'Eſpagne, grande, & bien peuplée. Elle a un air ſain, un terroir fertile, & un Archévêque, Seigneur ſpirituel & temporel de la ville, ayant droit de porter en même tems la croſſe à la main, & l'épée au côté, & prenant le titre de Primat d'Eſpagne, qui luy eſt conteſté par l'Archévêque de Tolede.

BRAID-ALBIN, ou ALLABAN, ou ALBANIE. *Albania.* Province d'Ecoſſe. Elle eſt vers le milieu du Royaume, entre les Païs de Loquabyr, d'Athol, de Strathern, de Mentheit, de Lennox, & d'Argile. Cette Province, longue de douze lieuës, & large de cinq, a titre de Duché; mais le païs en eſt extremement montagneux; auſſi, on n'y voit que des villages, & tout ce qu'on peut y remarquer eſt le grand lac de Tay, où la riviere de ce nom prend ſa ſource.

BRAILOW. *Brailovia.* Petite ville du Royaume de Pologne. Elle eſt dans la Baſſe Podolie, ſur la riviere de Bar, à dix lieuës au deſſous de la ville de ce nom, & à quatorze de Bracklaw, vers le ſeptentrion occidental.

BRAINE, ou BRENNE. *Brana.* Petite ville de l'Ile de France, ſituée ſur la riviere de Veſle, entre Soiſſons & Fîmes. voyez *Fiſmes.*

BRAINE-LE-COMTE. *Bronium*, ou *Brennia Comitis.* Petite ville des Païs-Bas Eſpagnols. Elle eſt dans le Haynaut, entre Bruſſelles, & Mons, & a une chaſtellenie.

BRAINE L'ALEU ou L'ALLEUD. *Brennia Allodienſis.* Petite ville libre, avec une petite Juriſdiction, où l'on voit les Bourgs de Braine Woulter, Braine le château &c. Cette ville eſt dans le Brabant meridional, entre Mons & Nivelle.

BRAINT. *Brainta.* Abbaye de la Souabe, ſituée ſur la riviere de Schuſſ, à une lieuë au deſſus de la ville de Ravenſpourg.

BRAKEL. *Brachelia.* Petite ville d'Allemagne. Elle eſt ſituée ſur la Nette, dans le Dioceſe de Paderborne, & à ſix lieuës de la ville de ce nom. Elle a été autrefois une ville libre, maintenant elle dépend de l'Evêque de Paderborne.

BRALA. voyez *Brata.*

BRAMA, BREMA. *Brema*, *Brama.* Ville de l'Inde delà le Gange, en Aſie. Elle eſt ſur la riviere de Menan, aux confins du Royaume de Tunquin, & à ſoixante lieuës de la ville de Pegu. Brama eſt capitale d'un Royaume, qui a dépendu du Royaume de Pegu; mais aujourd'huy l'un & l'autre ſont ſoûmis au Roy d'Ava.

BRAMANT. *Brammovicum Brannovicum.* Bourg de la Savoye, ſitué dans la vallée de Morienne, ſur la riviere d'Arch, entre S. Jean de Morienne, & Lunebourg.

BRAMANS. voyez *Brachmanes.*

BRAMAS. *Brama.* Peuples de l'Afrique, on les met dans la partie ſeptentrionale du Royaume de Loango, entre les Anzicains, & la mer du Congo, le long de la riviere de Sette.

BRAMASANT. *Bramaſantum.* Village ſitué au bord du lac de Geneve, dans le Païs de Vaux. Quelques Geographes le prennent pour *Bramagum* ou *Bromagum*, qui étoit une ville des anciens Helvetiens, laquelle d'autres placent à *Bro*, village à une grande lieuë du lac de Geneve, entre Lauſanne & Vevay.

BRAMENS & BRAMINS. voyez *Brachmanes.*

BRAMPORE ou BARAMPOUR. *Barampura*, autrefois *Baramatis.* Ville du Mogoliſtan, en Aſie. Elle eſt capitale du Royaume de Candis, ſituée ſur la riviere de Tapti, environ à 35. lieuës de Surate. Brampore eſt une grande ville; mais mal bâtie, & mal ſaine.

BRAMPTON. *Bramptonium.* Village du Cumberland, en Angleterre. Il eſt ſur la riviere d'Irthing, prés des ruines du Mur de Sewer, à trois lieuës de la ville de Carlile. On le prend pour *Brementracum*, petite ville des anciens *Brigantes.*

BRANCASTRE. *Brancaſtrum.* Village du côté de Nortfolk, en Angleterre. Il eſt prés du petit golfe de Boſton. Et on le prend pour l'ancienne *Bramodunum*, ville des Iceniens.

BRANDEBOURG. voyez *Braunsberg* & *Brunsberg.*

BRANDEBOURG. *Brandeburgum.* Ville bâtie depuis peu par les Electeurs de Brandebourg. Elle eſt dans la Pruſſe Ducale, à l'embouchure du Pregel dans le Friſch-Haff.

BRANDEBOURG, la Nouvelle Brandebourg. *Brandeburgum novum.* Ville du Cercle de la Baſſe Saxe, en Allemagne. Elle eſt dans le Duché de Meckelbourg, ſur le lac de Tollenſée, à deux lieuës de la ville de Stargard, vers le nort.

BRANDEBOURG. *Brandeburgum* & *Brennoburgum.* Ville du Cercle de la Haute Saxe, en Allemagne. Elle eſt dans la Moyenne Marche de Brandebourg, ſur le Havel, qui la ſepare en vieille ville, & nouvelle. Celle-là étant ſur le bord ſeptentrional de la riviere, & celle-cy ſur le meridional. Brandebourg eſt une ville ancienne, elle a donné ſon nom à la Marche, & à l'Electorat de Brandebourg. Elle a eu un Evêché fondé par l'Empereur Othon I. l'an 946. & incorporé aux états de Brandebourg l'an 1628.

BRANDEBOURG, la Marche de Brandebourg. *Marchia Brandeburgica.* C'eſt une des plus grandes Provinces du Cercle de la Haute Saxe, en Allemagne. Elle eſt bornée au couchant par le Duché de Lunebourg, au nort par celuy de Mecklenbourg & par la Pomeranie. Il a la Grande Pologne au levant, & la Sileſie, la Luſace, avec les Duchés de Saxe, & de Magdebourg au midi. La longueur de ce païs, d'orient en occident, eſt de ſoixante-dix lieuës, ſa largeur varie beaucoup, depuis douze lieuës, juſqu'à trente deux. Il eſt arrouſé de pluſieurs grandes rivieres, de l'Elbe, de l'Oder, du Havel, de la Sprehe, & de la Swarte, qui luy aportent des grandes commodités. Il n'eſt pas des plus fertiles, étant ſabloneux en pluſieurs endroits

droits & chargé de bois en plusieurs autres. Cependant il ne laisse pas de produire des pâturages, & des grains, particulierement du seigle excellent, & quelque peu du vin le long de l'Oder. Ce païs, qui porte le titre de Marquisat, comme son nom le montre, est un des Electorats de l'Empire, le septiéme en ordre, la Dignité de grand Chambellan de l'Empire y est attachée; mais elle est exercée par les Comtes de Hohen-Zollern, vicaires hereditaires de l'Electeur de Brandebourg en cette dignité. On divise cette marche en six parties, dont les trois plus considerables se suivent en cet ordre du couchant au levant. 1. la *Vieille Marche*. 2. la *Moyenne*. 3. la *Nouvelle*. Les trois autres sont au septentrion de la Moyenne, à laquelle quelques unes les ajoûtent, & elles portent les noms, 4. d'*Uckermark*. 5. de Comté de *Ruppin*, ou de *Ruppin*. 6. de Seigneurie de *Pregnitz*. Ce Marquisat fut d'abord un simple gouvernement, dont les Gouverneurs devoient s'opposer aux entreprises des peuples, qui habitoient le long de la mer Baltique, & qui ne reconnoissoient pas encore l'authorité des Empereurs; mais ces gouverneurs le rendirent ensuite hereditaire. Albert l'Ours Comte d'Ascenie, & ses descendants l'ont possedé long temps de cette maniere. Mais aprez l'extinction de cette famille, ce Marquisat passa dans la Maison de Baviere, ensuite dans celle de Luxembourg. Enfin en 1411. L'Empereur Sigismond y établit, en qualité de Vicaire Frideric IV. Gurgrave de Nuremberg, en recompense des services, qu'ils luy avoit rendus en Hongrie, & l'an 1417. il le luy donna absolument pour le prix de 4000. florins, & il l'en investit solemnellement au Concile de Constance. Ses descendans le possedent encore aujourd'huy; ils sont Reformés, & leurs sujets sont presque tous Protestants de la Confession d'Ausbourg.

BRANDEBOURG, la Vieille Marche de Brandebourg. *Marchia Vetus Brandeburgica*. Partie orientale de la Marche de Brandebourg. Elle est entre la Seigneurie de Pregnits, & les Duchés de Magdebourg, & de Lunebourg. Elle peut avoir 21. lieuës de long, & 16. de large. Ses lieux principaux sont Tangermunde, Stendel, Werben, Gardeleben, Bismark, Arnebourg, & Soltwedel, qui en étoit autrefois capitale, & luy donnoit le nom de *Marche de Soltwedel*.

BRANDEBOURG, la Moyenne Marche de Brandebourg. *Marchia Media Brandeburgica*. Grande Province de la Marche de Brandebourg. Elle est bornée au couchant par la Nouvelle Marche, au midi par la Lusace, & le Duché de Saxe, au couchant par celuy de Magdebourg, & au nort par la Seigneurie de Pregnits, le Comté de Ruppin, & la Marche Uckerane. Quelques Geographes luy joignent les deux premiers de ces païs, & quelques autres tous les trois. Considerée séparement elle a 27. lieuës de long, & 20. de large, ses villes principales sont Francfort sur l'Oder, Lebus, Furstenaw, Bernow, Spandaw, Podsdam, ou Potstein, Brandebourg, qui donne le nom à tout le Marquisat, & Berlin, qui en est la capitale.

BRANDEBOURG, la Nouvelle Marche de Brandebourg. *Marchia Nova Brandeburgica*. Province la plus orientale de la Marche de Brandebourg. Elle est faite en forme de Cercle, qui a environ trente huit lieuës de circuit, & huit ou neuf dans sa plus commune largeur. Elle a la Moyenne Marche au couchant, la Silesie au midi, la Pologne au levant, & la Pomeranie au nort. Le Duché de Sternberg est annexé à cette Marche, & ses villes principales sont Custrin capitale, Landsperg, Drieffen, Kalis, Falkenbourg, Sunneberg, Drossen, & Sternberg. Ce païs avoit été autrefois engagé aux Chevaliers Teutoniques par les Marquis de Moravie, pour 1000. Florins. L'Electeur Frederic II. le racheta l'an 1455. & ses descendants l'ont toûjours possedé depuis.

BRANDEBOURG, la Marche Uckerane de Brandebourg. *Marchia Uckerana Brandeburgica*. Petite Province de la Marche de Brandebourg. Elle est bornée au midi par la Moyenne Marche de Brandebourg, au couchant par le Comté de Ruppin, & le Duché de Meckelbourg, & ailleurs par la Pomeranie. Elle a au milieu le grand lac, & la riviere d'Ucker, qui luy donnent leur nom. Prenslow en est la ville capitale, les autres sont Strasburg, Engermund, & Liebenwald. L'Electeur Jean I. acquit ce païs par son mariage avec Hedwige, fille de Barnin, Duc de Pomeranie.

BRANDEBOURG, l'Etat de l'Electeur de Brandebourg. *Ditio Electoralis Brandeburgica*. Cet Etat est fort étendu, l'Electeur de Brandebourg étant le plus grand terrien de l'Allemagne, à la reserve de l'Empereur. Il possede tout le Marquisat de Brandebourg, & la Pomeranie Ducale, en haute Saxe: le Duché de Magdebourg, & la Principauté d'Halberstat, en Basse Saxe: la Principauté de Minden, les Comtés de Ravensberg, & de la Mark, avec le Duché de Cleves, en Westphalie: Les Duchés de Crossen, & de Jargendorf en Silesie: & la Prusse Ducale en Pologne.

logne. Au reſte, outre la Branche Electorale de Brandebourg, il y en a une autre, qui poſſede la plus grande partie du Burgraviat de Nurenberg ancien Patrimoine de la maiſon de Brandebourg. Cette branche eſt diviſée en deux, dont l'une poſſede le Marquiſat de Culembach, & l'autre celuy d'Anſpach.

BRANDEIS. *Brandiſium*, *Brundiſium*. Petite ville du Cercle de Caurzin, en Boheme. Elle eſt fortifiée par une Citadelle, & ſituée ſur l'Elbe, vis à vis de l'embouchure de la Gizera, & à quatre ou cinq lieuës de Prague.

BRANDEBEKG. voyez *Vulcain*.

BRANNESIA. voyez *Aldenbourg*.

BRANNICERO. voyez *Variana*.

BRANSKO. *Branskum*. Petite ville de la Moſcovie. Elle eſt ſur la riviere de Dezna, dans le Duché de Novogrod Sewierski, à trente cinq lieuës au deſſus de la ville de ce nom.

BRAS. *Brachium*. On donne ce nom aux diverſes Branches que les rivieres forment le long de leurs cours, ou à leurs embouchures. On le donne auſſi aux détroits de la mer, & même aux golfes qui s'avancent dans les terres en forme d'un canal.

BRASIL. voyez *Breſil*.

BRASLAW. *Braſlavia*. Ville de la Lithuanie, en Pologne. Elle eſt prés de la riviere de Dwine, de la Samogitie, & de la Livonie, ſur un petit lac, & elle a une citadelle ſur un rocher, qui domine la ville. Braſlaw eſt capitale d'un grand Territoire, dont quelques uns font un Palatinat particulier, & les autres une Châtellenie du Palatinat de Witepsko.

BRASKOW, ou BRAISLOW. *Braſcovia*, *Braiſlovia*. Petite ville, autrefois Epiſcopale, mais maintenant peu conſiderable. Elle eſt dans la Valachie, Province de la Turquie en Europe, vers les confins de la Tranſilvanie, & de la Moldavie.

BRASSEUR, le Paſſage du Braſſeur ou de Brouvers. voyez *Brouvers*.

BRASSOVIE ou CRONSTAT. *Braſſovia*, *Corona*, *Stephanopolis*. Ville du Royaume de Hongrie, ſituée dans la Tranſylvanie, vers les confins de la Valaquie, & de la Moldavie. Elle eſt fortifiée, & elle a un ſiege Epiſcopal. Quelques uns la prennent, pour la *Patrovilſa*, & les autres pour la *Pratoria Auguſta*, villes de l'Ancienne Dace; mais l'un & l'autre de ces ſentimens eſt fort incertain.

BRATA, ou BRALA. *Bratha*, *Barathia*. Bourg d'Afrique, ſitué ſur la côte du Royaume de Tripoli, entre la ville de Lebeda & le golfe de Sidra.

BRATI ou BRATSKI. *Brati*, *Bratski*. Peuples de la Grande Tartarie, ils ſont dans la Siberie, vers la Tungoeſie, le long de la riviere d'Anagara, qui eſt une des ſources du Jeniſſeja. Les Brati ſont ſujets aux Moſcovites, qui ont bâti dans leur païs la ville de Bratskoy. Le Pere Avril, dans ſes voyages, juge qu'ils ſont un horde des Tartares de Kalmuc.

BRAU. voyez *Embrau*.

BRAVA. *Brava*. C'eſt une des Iles du Cap Verd. Elle eſt au midi de toutes les autres, & au couchant de celle de Fuego. On receuille dans l'une & dans l'autre d'auſſi bon vin, que dans les Canaries.

BRAVA. *Brava*. Ville de l'Ethiopie, ſituée ſur la côte d'Ajan, prés de celle de Zanguebar, entre la ville de Magadoxo, & celle de Melinde. Brava eſt cloſe de bonnes murailles, & capitale d'une Republique, qui eſt la ſeule que nous connoiſſions dans l'Afrique.

BRAUBACH. *Braubachium*, *Brubachium*. Bourg avec un château en Allemagne. Ce lieu eſt dans le Bas Comté de Catzenellebogen, ſur le Rhin, environ à trois lieuës au deſſus de la ville de Coblents. Braunbach, & le petit bailliage, qui en dépend, apartienent au Landgrave de Heſſe Darmſtat.

BRAULIO, Monte Braulio. *Braulius Mons*. C'eſt une grande montagne des Alpes, la principale de celles qu'on nommoit *Alpes Rhetiques*. Elle eſt dans le Païs des Griſons, aux frontieres du Tirol, & prés de la ville de Bormio. C'eſt dans cette montagne que la riviere d'Adda prend ſa ſource.

BRAUNAW. *Braunavia*, *Braunodunum*, *Brundunum*. Petite ville d'Allemagne. Elle eſt dans la partie orientale du Duché de Baviere, ſur la riviere d'Inn, entre la ville de Paſſaw, & celle de Saltzbourg. Braunaw eſt une place fortifiée.

BRAUNECK, ou BRUNECK. *Brunecum*. Bourg d'Allemagne, avec un château extremement fort. Ce lieu eſt dans le Dioceſe de Brixen, partie du Tirol, environ à trois lieuës de Brixen, vers l'orient.

BRAUNECKEN, la Vallée de Braunecken. *Brunneca Vallis*. Vallée qui prend ſon nom de la ville precedente. Quelques Geographes pretendent qu'elle eſt ce que les Anciens apelloient *Brionum*, qui ſemble aux autres *Bernaw* ou *Pernaw*, bourg de l'Evêché de Saltzbourg, bâti ſur le bord du lac de Chiemzée.

BRANSBERG, BRUNSBERG. *Braunsberga*, *Brunsberga*, *Brunonis Mons*. Petite Ville de la Pruſſe,

Prusse, en Pologne. Elle est située à l'embouchure du Passerg dans le Frisch Haff, entre Marienbourg, & Konigsberg. Cette ville étoit autrefois le siege de l'Evêque de Warmie. Il n'y reside plus; parce qu'elle a été engagée à l'Electeur de Brandebourg, & pour cette même raison, on luy donne aussi le nom de *Brandebourg*.

BRAUNSFELD. *Braunsfelda*. Petite ville de la Basse partie du Cercle du Haut Rhin, située dans le Comté de Solms, à trois lieuës de la ville de Weilbourg, du côté de l'orient. Il y a dans cette ville un bon château, où fait sa residence le Comte de Solms Braunsfeld.

BRAUNSWICK. voyez *Brunswick*.

BRAY. *Braium*. Petite ville de France. Elle est située dans la Champagne, sur la Seyne, entre Nogent & Monteraux Faut Yonne. Bray a titre de Duché.

BRAY sur Somme *Braium*. Bourg de la Picardie, en France. Ce lieu est sur la Somme, entre Peronne & Corbie, & il est chef d'une petite Contrée, qu'on appelle le *Païs de Bray*.

BRAYCHYPULT-POINT. *Braychypultum Caput*, anciennement, *Canganorum Promontorium*. Cap de la Principauté de Galles, en Angleterre. Il est en la côte meridionale du Comté de Carnarvan, vis à vis de la petite Ile de Bardnsey. Il y a pourtant des Geographes qui croyent que le *Canganorum Promontorium* est le cap qu'on nomme *Penvenkele*, & qui est à deux milles de celuy de Braychypult.

BRAYNE. voyez *Fismes*.

BRAZZA. *Brattia*, *Brachia*. Ile des Venitiens, située dans le golfe de Venise, entre l'Ile de Liesina, & la côte de la Dalmatie, vis à vis des villes de Spalato, & d'Almisa, dont elle n'est separée que par un canal fort étoit, qui porte son nom; il n'y a rien de considerable dans cette Ile que le bourg de Brazza.

BREAMPOR. voyez *Brampore*.

BREANE. *Breania*, *Brenia*, *Brefinia*. C'étoit autrefois un petit Païs de l'Ultonie, en Irlande. On le divisoit en *East-Breane*, & en *West-Breane*, c'est à dire, en *Breane Orientale*, & en *Occidentale*. Ce païs porte maintenant le nom de Comté de Cavan. voyez *Cavan*, Comté.

BRECHYN. *Brechinium*. Petite ville Episcopale d'Ecosse. Elle est située dans le Comté d'Angus, sur une petite riviere, à cinq ou six lieuës de la mer d'Allemagne, entre Aberdonne, & S. André, de laquelle son Evêché est suffragant.

BRECHYN. voyez *Bechin*.

BRECNOCK ou BRECNICK. *Brechinia*. Ville de la Principauté de Galles, en Angleterre. Elle est entre la ville d'Hereford, & celle de Cardigan, dans le Comté de Brecknock, dont elle est la capitale. Elle a seance & voix dans le Parlement d'Angleterre.

BRECKNOCKSHIRE, ou le Comté de Brecknock. *Brechinia*. Province de la Principauté de Galles, en Angleterre. Ce Comté est borné au levant par celuy d'Hereford, au nort par celuy de Radnor. Il a au couchant ceux de Cardigan, & de Carmarthen, & au sud ceux de Glamorgan & de Monmouth. Sa longueur n'excede pas douze lieuës, & sa largeur varie beaucoup de cinq lieuës à neuf. Le Païs est tout couvert de montagnes, qui fournissent de bons pâturages, & il n'a rien de considerable que Brecnock sa capitale.

BREDA. *Breda*. Ville des Païs Bas. Elle est dans le Brabant Hollandois, sur la Mecke, à huit lieuës d'Anvers, & à six de Bois-le-Duc. Cette ville est forte par l'art, & par la nature, étant située dans un païs marecageux, qu'on peut inonder, & environnée de bons bastions; elle est defenduë par un fort bon château, & capitale d'une Baronie, de laquelle dependent dix-sept villages. Elle étoit autrefois plus étenduë, & elle renfermoit le Marquisat de Berg-op-Zoom. Cette Baronie est entrée par mariage dans la maison de Nassaw Orange l'an 1404. & elle apartient encore aujourd'huy à Guillaume III. Roy d'Angleterre.

BREDENBERG. *Bredenberga*. Petite ville avec un bon château. Elle est dans l'Holsace, en Basse Saxe, sur la riviere de Stor, à deux lieuës au dessus de la petite ville d'Itzehoa.

BREDERODE. *Brederoda*. Château ruïné, & Seigneurie, située dans la Hollande Septentrionale, prés de la ville d'Harlem. Ce lieu a donné le nom à l'ancienne famille de Brederode, qui étoit une des plus illustres des Païs-Bas, & Souveraine de Vianne; mais qui est maintenant éteinte.

BREFAR. *Brefaria*. C'est une des Iles Sorlingues, situées au couchant de la Cornouaille, entre la mer de Bretagne, & celle d'Irlande.

BREFORT ou BREDEFORT. *Brefurtium*. Petite ville des Provinces Unies, située dans le Comté de Zutphen, sur une petite riviere, à deux lieuës de Grole, du côté du midi. Brefort est un place forte par sa situation dans des marais, & elle est defenduë par un bon château.

Maurice Prince d'Orange prit cette ville d'assaut l'an 1597.

BREGANCON. *Briganconia.* Fort de la Provence, en France. Il est situé sur une petite île, ou plûtôt sur un rocher qui est dans un petit golfe, au nort des îles d'Hieres, & environ à trois lieuës de la ville de ce nom, vers le levant.

BREGENTS. *Bregentium.* Petite ville d'Allemagne, située dans une vallée fort agreable, à l'embouchure de la riviere de Bregents dans le lac de Constance. On y trouve plusieurs marques d'antiquité, & un bon château. Elle est capitale d'un Comté, qui étoit autrefois de la Souabe; mais que la Maison d'Autriche, qui l'a acheté des Comtes de Montfort, a uni au Tirol, outre sa capitale on y voit encore la ville d'Ems.

BREGNA, la Vallée de Bregna ou de Brenna. *Brenna Vallis.* Petit païs des Suisses, situé dans les Bailliages, qu'ils possedent au Milanois. Ce païs est entre les sources du Rhin, & la ville de Bellizonte, le long du bord occidental de la Brenna. On place dans cette vallée, & dans celle de Palanserthal, qui est à l'orient de la même riviere, les peuples qu'on nommoit anciennement *Brenni* ou *Breuni.*

BREGNA. *Breunus.* Riviere des Bailliages, que les Suisses possedent au Milanois. Elle coule entre les vallées de Bregna, & de Palants, & elle se joint au Tesin à Bellinzone.

BREGNITZ. voyez *Bontuda.*

BREGNITZ. voyez *Bregents.*

BREMA. voyez *Brama.*

BREMA. *Bremetum.* Bourg d'Italie, situé dans le Milanois, sur le Pô, fort prés de l'embouchure de la Sessia, entre Casal, & Valence. Brema étoit autrefois fortifié; maintenant il n'a pas même des murailles.

BREMBO. *Brembus.* Riviere des Etats de Venise, en Italie. Elle prend sa source dans la montagne de Morbegno, aux confins de la Valteline, coule dans la Vallée de Brembo partie du Bergamasc, & se joint à l'Adda, environ à trois lieuës au dessous de Bergame.

BREME. *Brema.* Ville du Cercle de la Basse Saxe, en Allemagne. Elle est dans le Duché de Breme, sur le Weser, qui la separe en deux parties, toutes deux bien fortifiées, & defenduës par un bon Château. l'Empereur Charles Quint l'assiega inutilement l'an 1547. Elle est grande, bien peuplée, Anzeatique, & riche par le commerce. Elle a eu un Archevêché, qui a été supprimé par la paix de Westphalie. Elle pretend être une ville Imperiale, & Ferdinand III. luy confirma ce droit l'an 1646. mais nonobstant cela le Roy de Suede, pretendant qu'elle dépend de luy, en qualité de Duc de Breme l'assiegea l'an 1666. Ce siege fût levé par une treve procurée par la mediation des Ducs de Brunswick & de Lunebourg, qui doit durer jusqu'en l'an 1700. par laquelle il fût arrêté, que Breme reconnoîtroit le Roy de Suede pour son Seigneur, qu'elle luy rendroit hommage, comme elle l'avoit rendu à l'Archevêque, qu'elle ne prendroit point le nom de ville Imperiale, sans prejudicier à ses droits, & qu'au reste, elle jouïroit de tous ses droits tant Ecclesiastiques, que Seculiers, si bien que cette ville se gouverne en forme de Republique.

BREME, le Duché de Breme. *Bremensis Ducatus.* Province du Cercle de la Basse Saxe, en Allemagne. Elle est entre le Weser & l'Elbe, dont la premiere la separe du Duché d'Oldenbourg, & l'autre de celuy de Holstein. Elle a au couchant la partie occidentale de l'Hadelande, qui dépend du Duché de Saxe Lawenbourg, & les Duchés de Lunebourg, & de Ferden la bornent au levant. Elle peut avoir vingt deux lieuës du nort au sud, & on peut estimer sa largeur à quinze lieuës, en compensant ses inégalités. L'air en est fort froid, mais son terroir est des plus fertiles, & des mieux peuplés de l'Allemagne. Breme en est sans doute la ville la plus considerable; mais parce qu'elle est presque libre, Bremerfurde tient lieu de capitale, & est le siege du Gouverneur du païs. On y distingue encore Stade, Boxtehude, & Carelstat. Au reste, ce païs étoit autrefois un Archevêché; mais il fût secularisé, & cedé à la Suede par la paix de Westphalie, avec le Duché de Ferden, & la Pomeranie Royale, pour dédommager cette couronne des places qu'elle avoit conquises en Allemagne, & qu'elle restitua.

BREMERFURDE, ou BREMERWORDE. *Bremerfurda* & *Vorda.* Ville du Cercle de la Basse Saxe. Elle est capitale du Duché de Breme, & située sur la riviere d'Oest, à onze lieuës de la ville de Breme, du côté du septentrion; Bremerfurde est forte, & defenduë par un bon château, qui étoit autrefois la residence de l'Archevêque de Breme, & qui l'est aujourd'huy du Gouverneur de la Province.

BREMGARTEN. *Bremogartum.* Petite ville de la Suisse. Elle est sur la riviere de Russ, entre Zurich & Araw. Cette ville est fort agreable, & naturellement forte, parce que la riviere de Russ l'environne, presque de tous côtés.

Les

Les huit premiers Cantons Suiſſes, qui la conquirent ſur les Aûtrichiens l'an 1415., en ſont demeurez les maîtres, de même que de tout ſon Bailliage; mais elle a de grandes franchiſes.

BREMPT. *Brempta.* Petite ville reduite en Village. Elle eſt dans l'Electorat de Treves, en Allemagne, ſur la Moſelle, entre la ville de Cocheim, & la forteresſe de Montroyal.

BRENDOLO. *Brendulum*, & *Brundulum.* Petite ville avec un port. Elle eſt ſur une petite Ile, ſituée dans les Lagunes de Veniſe, entre la ville de ce nom & les embouchures du Pô.

BRENNA. voyez *Bregna.*

BRENNE, le Païs de Brenne. *Brennenſis* ou *Brimenſis Ager.* Contrée de la Touraine, en France. Elle eſt aux confins du Berry, entre Blanq ſur la Creuſe, & Châtillon ſur l'Indre. On ne ſçait plus les bornes de ce païs; mais le bourg de S. Michel en Brenne en conſerve le nom.

BRENNE. voyez *Braine.*

BRENNER, le grand Brenner. *Brennus* & *Pyrenus Mons.* Montagnes du Tirol, en Allemagne. Elles ſont entre la riviere d'Inn, celle d'Aycha, & les ſources de l'Adige. Elles ſont fort coupées, & fort rudes, & une partie de celles qu'on apelloit autrefois les *Alpes Tridentinæ.*

BRENO. *Brennum.* Bourg des Etats de Veniſe. Il eſt dans le Breſſan, ſur la riviere d'Oglio, entre Breſſe & Bormio.

BRENTA. *Brenteſia*, *Brinta*, anciennement, *Medoacus Major.* Riviere des Etats de Veniſe, en Italie. Elle a ſes ſources dans l'Evêché de Trente, baigne Ciſmonte, & Baſſano dans le Territoire de Trevigni, va couler à une lieuë de Padouë, & enſuite ſe décharger dans le golfe de Veniſe, un peu au midi de la ville de ce nom.

BRENTFORD. *Brentfordia.* Bourg, ou petite ville d'Angleterre. Ce lieu eſt ſitué dans le Comté de Middelſex, ſur la Tamiſe, environ à deux lieuës au deſſus de Londres.

BRENTO. voyez *Caſtel-Brito.*

BRENTONE, ou BRENTONI. *Brenonicum.* Bourg de l'Evêché de Trente, en Allemagne. Il eſt près de l'Adige, à deux lieuës du lac de Garda, & de l'Etat des Venitiens, auxquels il apartient.

BRENTWOOD. voyez *Burnetwood.*

BREONI. voyez *Brioni.*

BRESARGIA. voyez *Biſarchio.*

BRESCON. *Breſconia*, anciennement, *Blaſcon.* Petite Ile, ou rocher ſur lequel on a conſtruit un fort. Elle eſt dans le golfe de Lyon, fort prés de la côte du Languedoc, & à une lieuë de la ville d'Agde.

BRESIL ou BRASIL. *Braſilia.* C'eſt une des grandes Regions de l'Amerique Meridionale, la Mer du Breſil la baigne au nort, au levant & partie au midi, le Paraguay la confine encore de ce dernier côté, & les terres de l'Amazone vers le couchant. Alvarez Cabral Portugais luy donna le nom de *Terre de la S. Croix*: parce que ce fût preciſément le Jour de cette fête qu'il le découvrit l'an 1501. Ce païs eſt arrouſé par un grand nombre de rivieres, dont les principales ſont le Miary le Siope, le Potengi, ou Rio Grande, la riviere de S. François, & celle de Janeiro. L'air y eſt fort chaud; mais fort ſain; le Terroir paſſe pour un des plus fertiles de l'Amerique. On peut le diviſer en deux grandes parties. Le Breſil *Mediterranéen* & le *Maritime.* Le premier comprend tout le dedans du païs, il eſt habité par un grand nombre de peuples, qui n'ont preſque ni police, ni religion; mais qui ont pourtant leurs capitaines, qui les menent à la guerre. Ils vont tous nuds à la reſerve de quelques uns, qui portent des tours de plumes de diverſes couleurs au cou, aux bras, à la ceinture, & au deſſus du gras des jambes, ils ſe peignent le corps de diverſes couleurs, pour paroître plus terribles à leurs ennemis, il ſe percent la levre du deſſous, les jouës, & le bas des oreilles & ils mettent dans tous ces trous quelques petits os plats, ou quelque petite pierre pour ornement. Les femmes y portent les cheveux pendans ſur les epaules, & les hommes ſe raſent entierement, juſqu'aux ſourcils, ils ſe laiſſent pourtant un peu de cheveux tout autour de la tête, comme les Moines. Ils mangent ceux de leurs ennemis, qu'ils prennent à la guerre, apres toutefois, qu'ils les ont mariés, & engraiſſés; leurs alliés ſont ceux qui les aſſomment avec une maſſuë, & leurs femmes avec leurs enfans, ſi on les a laiſſé vivre aſſez pour en avoir, ſont les premiers à manger de cette inhumaine viande, rôtie ſur le Boucan. Ils craignent beaucoup le Diable, qui les bat ſouvent, ſelon l'hiſtoire de Jean de Leri. Les hommes ne s'apliquent qu'à la pêche, à la chaſſe, & à faire la guerre, & ils n'ont point d'autres armes, que leurs fleches & leurs maſſuës. Les femmes ont le ſoin de cultiver la terre. Leur principal alliment eſt la Mandioche, une eſpece de racine, qui multiplie extremement, une femme met en terre dans un jour ſuffiſamment des mourceaux de cette racine, pour en

produire, dequoy nourrir une famille durant toute l'année. Elles ſont de cette mandioche du pain & du breuvage, auquel elles ajoûtent quelquefois de la graine de cumin, & elles l'aprêtent en ſorte qu'il enyvre preſqu'autant que le vin. Les Braſiliens ont encore divers legumes, qui multiplient beaucoup, & pluſieurs fruits, que les arbres leurs produiſent, ſans qu'ils en prennent aucun ſoin. On aſſeure qu'ils mangent auſſi toute ſorte de Serpents, & de crapeaux, qui ſont des animaux ſans venin dans leur païs, ils habitent dans des villages, dont les cabanes ſont faites avec des branches d'arbre, qu'ils tranſportent d'un lieu à un autre, ſelon leur commodité. Les plus connus de ces peuples, ſont les *Toupinambous*, les *Margajas*, & les *Ouëtacas*. Le Breſil Maritime occupe toute la côte, qu'on eſtime avoir douze cents lieuës de long, ſur environ ſoixante de large. Les Portugais en ſont les maîtres, ils le diviſent en quatorze Capitainies, ou Gouvernements. Il y en a trois le long de la côte ſeptentrionale qu'on trouve dans cet ordre, en avanceant du couchant au levant, *Para*, *Maragnan*, & *Siara*. Les onze [illegible] ſe ſuivent ainſi, en deſcendant du nort au ſ[illegible]*o Grande*, *Paraiba*, *Tamaraca*, *Pernambuco*, *Seregipe*, *Bahia*, *Ilheos*, *Porto Seguro*, *Spiritu Sancto*, *Rio Janeiro*, *Sant Vincente*. Tous ces Gouvernements ont leurs villes capitales; les plus conſiderables ſont, S. Salvador capitale de tout le Breſil, Siara, Pernambuco, Porto Seguro, S. Luis de Maragnan, Paraiba, S. Sebaſtien, & Spiritu Santo. Les Portugais tirent des grandes richeſſes de ce païs, ils en aportent du couton, du ſafran, du baume, de l'ambre gris, de la laque, du tabac, du bois du Breſil, & ſur tout une quantité prodigieuſe du ſucre. C'eſt d'une des Contrées de ce païs, que vient cette eſpece de ſucre ſi renommé ſous le nom de ſucre *Candi*. Au reſte, il y a encore un tres grand nombre de Breſiliens naturels dans ces païs, occupés par les Portugais, & l'on aſſeure que la plûpart ſe ſont faits Chrêtiens; mais je ne ſçay s'ils ſont d'un meilleur ordre que les Ameriquains, convertis par les Eſpagnols, & dont leurs propres hiſtoriens nous aſſeurent, qu'ils n'ont rien de Chrêtien que le baptême.

BRESIL, la mer du Breſil. *Braſilium mare*. C'eſt une partie de la mer du nort, quelques uns l'étendent tout le long de la côte du Breſil, depuis l'embouchure de l'Amazone, juſqu'au Paraguay, & d'autres la reſſerrent à cette partie de la mer du nort, qui baigne la côte orientale du Breſil.

BRESINI. *Brezina*. Petite ville de la grande Pologne. Elle eſt ſituée dans le Palatinat de Lencici, aux confins de ceux de Sandomir, & de Rava, & à ſept lieuës de la ville de Rava.

BRESLAW. *Uratiſlavia*. Ville de la Sileſie, en Boheme. Elle eſt dans le Duché de Breſlaw, ſur l'Oder, entre la ville d'Olſſe, & celle de Schweidnits, Breſlaw eſt la capitale de la Sileſie, c'eſt une des plus riches villes de l'Allemagne, & elle doit une grande partie de ſes avantages à l'Oder, qui y fait fleurir le commerce; il y a une Academie, & un Evêché, ſuffragant de Gneſne. Elle eſt bien fortifiée, ſes habitans ont le droit de la garder, & ils ſe gouvernent en forme de Republique, ils ſont en partie Catholiques Romains, & en partie Proteſtants. Au reſte, quelques Geographes eſtiment que Breſlaw eſt l'ancienne *Budorigum*, laquelle d'autres confondent avec l'ancienne *Budorgis*, ville des Oſciens, & la placent à *Ratibor*.

BRESLAW, le Duché de Breſlaw. *Vratiſlavienſis Ducatus*. Petite Province de la Sileſie. Elle eſt entre celles de Wolaw, d'Olſſe, de Brieg, de Schweidnitz, & de Lignitz. Breſlaw, qui luy donne le nom, en eſt la ſeule ville conſiderable.

BRESLE, ou BRESSELLE. *Breſla*. Riviere de France, elle a ſa ſource dans la Normandie, au deſſus d'Aumale. Enſuite elle ſepare la Normandie de la Picardie, baigne Eu, & ſe décharge peu aprés dans l'Ocean. On la prend pour la riviere que les Anciens nommoient *Phrudis*.

BRESNE. voyez *Bray*.

BRESSAN. *Brixianus Ager*. Province de l'Etat des Venitiens, en Italie. Elle eſt bornée au nort par les Sûjets des Griſons, au couchant par le Bergamaſc, au midi par le Cremonois, & elle a vers l'orient le Mantuan, le Veronois, & l'Evêché de Trente. Cette Province peut avoir vingt-trois lieuës du nort au ſud, & douze dans ſa plus grande largeur. Elle eſt baignée par les lacs d'Iſeo, d'Idro, & de Garda, arrouſée par l'Oglio, & par pluſieurs autres rivieres, qui la rendent fort fertile, auſſi eſt elle pleine de bourgs, & de villages, mais il n'y a de ville, que celle de Breſſe capitale, & celle d'Iſeo.

BRESSE ou BRESCIA. *Breſſia*, *Brixia*. Ville de l'Etat des Venitiens, en Italie. Elle eſt capitale du Breſſan, & ſituée à dix lieuës de Mantoue, & à pareille diſtance de Bergame, ſur la riviere de Garza, ou Gothzo, qui ſe diviſe en pluſieurs ruiſeaux, qui traverſent les ruës de la ville.

ville. Breſſe eſt une vi
fenduë par une bonne c
Et elle a un Evêché ſuffr
rendit une ville libre au
l'Empire, enſuite les D
rerent; mais ayant ſecou
na aux Venitiens, qui
tres.

BRESSE. *Breſſia*. P
laquelle on comprend l
& le païs de Gex; par
qui apartenoient autrefo
furent cedées à Henry
échange du Marquiſat d
de Savoye avoient uſurp
viles de la France. Ce
étenduë eſt borné au le
Rhône, il a la Saone au c
& le païs de Vaux au no
par le milieu, & pluſie
l'arrouſent, le rendent
ment en grains, & en ch
té de Dombes y eſt encla
pend pas. Ses principal
pitale, Belley, & Gex.

BRESSELE. voyez *B*

BRESSELLO. voyez

BRESSENON. voyez

BRESSICI & BRES

BRESSUIRE. *Breſſur*
ville du Poitou, en Fra
tite riviere d'Argenton,
de Parthenay.

BRESCA. voyez *Briſc*

BREST. *Breſtia*, autr
Geſocribate & *Geſobrivate*
en France. Elle eſt ſitu
s'étend juſqu'à une grand
leur port, que les Fran
& en même temps le plu
canal, par lequel on doi
rochers, qui ne ſont déc
rée. Cette ville, qui e
rautépour l'Ocean, eſt f
eſt defenduë par une bo
un rocher.

BRESTE, ou BRZE
ville de la Cujavie, en
la ville de Lencici, & ce
a Palatinat, & Chatellen
forte par ſa ſituation au
par de bons ouvrages
tuë.

BRESTE, le Palatina

ville. Breſſe eſt une ville bien fortifiée, & defenduë par une bonne citadelle, qui la domine. Et elle a un Evêché ſuffragant de Milan. Elle ſe rendit une ville libre au temps de la décadence de l'Empire, enſuite les Ducs de Milan s'en emparerent; mais ayant ſecoué leur joug, elle ſe donna aux Venitiens, qui en ſont encore les maîtres.

BRESSE. *Breſſia.* Province de France, ſous laquelle on comprend le Bugey, le Valromey, & le païs de Gex; parce que toutes les terres, qui apartenoient autrefois aux Ducs de Savoye, furent cedées à Henry IV. Roy de France en échange du Marquiſat de Saluſſes, que les Ducs de Savoye avoient uſurpé pendant les guerres civiles de la France. Ce païs conſideré dans cette étenduë eſt borné au levant, & au midi par le Rhône, il a la Saone au couchant, la Bourgogne, & le païs de Vaux au nort. Le Dain le traverſe par le milieu, & pluſieurs autres rivieres, qui l'arrouſent, le rendent fort fertile principalement en grains, & en chanvres. La Principauté de Dombes y eſt enclavée; mais elle n'en dépend pas. Ses principales villes ſont Bourg capitale, Belley, & Gex.

BRESSELE. voyez *Breſle.*

BRESSELLO. voyez *Berſello.*

BRESSENON. voyez *Brixen.*

BRESSICI & BRESSIE. voyez *Brieſcie.*

BRESSUIRE. *Breſſuria, Bercorium.* Petite ville du Poitou, en France. Elle eſt ſur la petite riviere d'Argenton, à trois lieuës de la ville de Parthenay.

BRESCA. voyez *Briſca.*

BREST. *Breſtia*, autrefois, *Brivates Portus, Geſocribate* & *Geſobrivate.* Ville de la Bretagne, en France. Elle eſt ſituée ſur une colline, & s'étend juſqu'à une grande Baye, qui eſt le meilleur port, que les François ayent ſur l'Ocean, & en même temps le plus aſſeuré, parce que le canal, par lequel on doit y entrer, eſt plein de rochers, qui ne ſont découverts qu'en baſſe marée. Cette ville, qui eſt le magaſin de l'Amirauté pour l'Ocean, eſt fort bien fortifiée, & elle eſt defenduë par une bonne citadelle, batie ſur un rocher.

BRESTE, ou BRZESTIE. *Breſtia.* Petite ville de la Cujavie, en Pologne. Elle eſt entre la ville de Lencici, & celle d'Wladiſlaw, & elle a Palatinat, & Chatellenie. Breſte eſt une ville forte par ſa ſituation au milieu des marais, & par de bons ouvrages, dont elle eſt revetuë.

BRESTE, le Palatinat de Breſte ou de Brzeſtie. *Breſtienſis Palatinatus.* C'eſt une des deux Provinces de la Cujavie, en Pologne. Elle eſt entre les Palatinats de Ploczko, de Rava, de Lencici, de Kaliſch, & d'Wladiſlaw. On la diviſe en quatre Chatelenies, qui prennent leurs noms de leurs capitales, & qui ſont Kruſwick, Coual, Predeck & Breſte capitale de tout le Palatinat.

BRETAGNA. *Bretagna, Bretonia.* C'étoit autrefois un ville Epiſcopale, aujourd'huy ce n'eſt qu'un village d'Eſpagne, ſitué dans la Galice, à deux lieuës de Mondonnego, qui luy a ſuccedé à l'Epiſcopat.

BRETAGNE, les Iles de la Grand' Bretagne. *Inſula Britannia Magna.* Iles de l'Europe. Elles ont au levant la mer d'Allemagne, au nort l'Ocean Caledonien, au couchant l'Atlantique, & au midi la mer de Bretagne, ou le Canal, qui les ſepare de la France. Elles ſont entre le 50. & le 60. degrez de latitude, à la reſerve de celles de Schetlan, qui ſont beaucoup éloignées des autres, & ſituées dans le 61. & dans le 62. degrez. Pour la longitude, elles ſont entre le 9. & le 23. degrez. On les diviſe en cinq parties. 1. la *Grand' Bretagne.* 2. l'*Irlande.* 3. les *Sorlingues.* 4. les *Hebudes*, ou *Inch-Galles*, ou *Weſternes.* 5. les *Orcades* auxquelles on joint les *Schetlandiques.* Toutes ces îles n'ont aujourd'huy qu'un même Souverain, qui porte le nom de Roy de la Grand' Bretagne.

BRETAGNE, la Grand' Bretagne. *Britannia Magna*, autrefois *Albion.* C'eſt la plus grande île de l'Europe, & celle qui donne le nom à toutes les Iles de la Grand' Bretagne. On aſſeure que les habitans de cette île la nommoient anciennement *Pridain*, ce qui aparenment a été l'origine du nom de *Bretagne*, qu'on luy a donné dans la ſuite. On la diviſe en deux parties, la *Citerieure* ou *Meridionale*, & l'*Ulterieure* ou *Septentrionale*, la premiere comprend le Royaume d'Angleterre, & la derniere celuy d'Ecoſſe. Les Romains conquirent celle-là & une partie de celle-cy, & ils diviſerent toutes leurs conquêtes en 5 Provinces, qu'ils nommoient *Premiere Bretagne*, *Seconde Bretagne*, la *Flavie Ceſariene*, la *Grande Ceſariene*, & la *Valentie.* La *Premiere Bretagne*, ainſi nommée, parce qu'elle fut la premiere conquête des Romains dans cette iſle, étoit au midi, & renfermoit les Royaumes de Weſtſex, de Suſſex, & de Kent. La *Seconde Bretagne* comprennoit la Principauté de Galles, & le Comté d'Hereford. La *Flavie Ceſariene*, qui prit ſon nom de l'Empereur Flavius Theodoſe contenoit tout ce qui fut enſuite compris

ſous les Royaumes d'Eſſex, d'Eaſt Angles, & de Mercie, à la reſerve du Comté d'Hereford. La *Grande Céſarienne* s'étendoit depuis la Flavie Céſarienne, qui en avoit fait autrefois une partie, juſqu'à la muraille de Sever, qui la ſeparoit de la Bretagne Septentrionale. Elle comprenoit tout ce qu'on renferme maintenant ſous le Royaume de Northumberland. La Valentie, qui portoit le nom de l'Empereur Valentinien, étoit ſelon quelques uns le païs que l'on nomme maintenant le Comté de Northumberland; mais ſelon d'autres, elle étoit dans la Bretagne Septentrionale, & comprenoit toute la partie de l'Ecoſſe, qui eſt au midi des golfes de Cluyd & de Forth, & d'une muraille que l'Empereur Adrien avoit fait bâtir de l'un de ces golfes à l'autre, pour arrêter les Barbares, qui n'étoient pas ſoûmis aux Romains.

BRETAGNE, la Nouvelle Bretagne. voyez *Eſtotilande*.

BRETAGNE, la mer de Bretagne, la Manche, ou le Canal. *Britamicum Mare*, *Manica*. C'eſt un grand détroit de l'Ocean Atlantique. Il s'étend entre les côtes de l'Angleterre au nort, & celles de France au ſud, depuis les îles d'Oueſſant, juſqu'au pas de Calais, qui le ſepare de la mer d'Allemagne.

BRETAGNE, la Petite Bretagne. *Britannia Minor*, autrefois *Armorica*, & *Letavia*. Province de France. Elle eſt une grande Preſqu'île, baignée au nort par la mer de Bretagne, au couchant par l'Ocean, & au midi par la mer de Gaſcogne. Du côté de la terre elle eſt bornée par le Poitou, l'Anjou, le Maine, & par une petite partie de la Normandie. Cette Province eſt une des plus grandes de France, on luy donne 70. lieuës de long, de 35. à 40. de large, & environ 200. de circuit. Elle eſt fertile en grains, en fruits, & en paturages; mais elle ne produit que fort peu de vin. Elle eſt fort peuplée, & ſes habitans paſſent pour les meilleurs hommes de mer, qu'il y ait en France; auſſi y comte ton juſqu'à cent vingt & deux ports. Cette Province eſt un païs d'Etats, & ſes Etats, qui ne s'aſſemblent que de deux en deux ans, ſont compoſez des trois ordres, le Clergé, la Nobleſſe & les Deputés de quarante Comunautés. On diviſe la Bretagne en deux parties generales, qu'on nomme la *Haute Bretagne* & la *Baſſe*. La Haute qui eſt au couchant renferme les Dioceſes de Rennes, de S. Brieu, de S. Malo, de Dol, & de Nantes. On trouve dans la Baſſe ceux de Cornouaille, de Leon, de Treguier, & de Vannes. Outre les villes capitales de leurs Evêchés on y diſtingue encore Breſt, Quimper, Dinant, Fougeres, Blavet, Morlaix, & Vitre. Nantes eſt la capitale de toute la Province. La Bretagne, avant la conquête que Ceſar en fit, ſe gouvernoit en forme de Republique Ariſtocratique, qu'on nommoit les *Cités Armoriques*, c'eſt à dire *Maritimes*. L'an 382. Mexence, s'étant fait proclamer Empereur en Angleterre, permit à Conan, un de ſes Lieutenans, de ſe faire Roy de la Bretagne. Ce Royaume aprés avoir ſubſiſté plus de trois cents ans fût rendu feudataire par Charlemagne, & il fût changé en Comté, enſuite en Duché, que le Roy Henry II. qui en étoit le legitime heritier, unit pour toûjours à la couronne de France, y ſuprimant tous les officiers Ducaux, & y erigeant une cour de Parlement.

BRETENHAM. *Bretenhamum*. Village du Comté de Suffolck, en Angleterre. Il eſt environ à deux lieuës de la petite ville d'Ixwoordh, du côté du midi. On prend Bretenham pour l'ancienne *Combretonium*, ville des Iceniens.

BRETEUIL. *Bretolium*, *Britolium*, *Brettelium*. Petite ville de France. Elle eſt dans la Normandie, ſur la riviere d'Iton, à ſix lieuës au deſſus de la ville d'Evreux.

BRETON, le Cap Breton. *Britonum Caput*. Cap de l'Amerique Septentrionale. Il eſt ſur la côte meridionale de l'Ile du Cap Breton, à laquelle il donne ſon nom, & qui eſt ſituée dans la mer de Canada, entre l'Ile de Terre Neuve & l'Acadie.

BRETON, le Pertuis Breton. *Fretum Britannicum*. C'eſt un petit détroit de la mer de Gaſcogne. Il eſt entre la côte ſeptentrionale de l'Ile de Ré, & celle du Poitou.

BRETONS, l'Ile des Bretons. *Britonum Inſula*. Ile de l'Amerique. voyez ſur *Breton*, cap.

BRETONS. *Britones*, & *Britanni*. On ne donne aujourd'huy ce nom qu'aux François de la Province de Bretagne. On ne convient pas bien s'ils ſont originaires des Gaules, ou de la Grand' Bretagne. L'opinion la plus generale tire leur origine de cette île. On pretend que les habitans de la Grand' Bretagne, opprimés par les Anglo-Saxons, ſe retirerent partie dans les montagnes de la Principauté de Galles, & partie dans l'Armorique, à laquelle ils donnerent le nom de petite Bretagne. Quoy qu'il en ſoit, il eſt certain que les Gallois d'Angleterre, & les Bretons de France, ne ſont qu'un même peuple; parce qu'ils ont une même langue, qui leur eſt particuliere, & qui n'a point de reſſemblance avec aucune autre.

BRET-

BRETTEN. voyez *Wimrbourg*.

BRETTEN. *Bretta*, *Breitbemum*. Petite ville du Palatinat du Rhin, ſituée ſur la riviere de Saltza, aux frontieres du Duché de Wurtenberg. Quelques Geographes eſtiment que cette ville eſt l'ancienne *Solicinium*, que d'autres placent à *Suitz*, bourg du Wurtemberg. Au reſte, Bretten, qui eſt la Patrie du celebre Melanchthon, eſt capitale d'un petit Gouvernement, qui porte ſon nom, & dans lequel ſont renfermées les petites villes d'Heidelsheim, de Goghsheim, d'Eppingen, de Sintzheim, & de Gemmingen.

BRETTIGAW. *Bretigoa*, *Bretigovia*. Petit Païs, ou Vallée des Griſons. Cette vallée eſt entre le Rhin, & le Comté de Tirol, le long de la riviere de Lanquart; la forteresſe de Caſtels en eſt le lieu principal.

BREXAR. voyez *Briſca*.

BREUBERG, la Seigneurie de Breuberg. *Breubergenſe Dominium*. Petit Païs du Cercle de Franconie, en Allemagne. Ce païs eſt ſitué le long du Mein, entre le Comté d'Erpach, & l'Archevêché de Mayence. Il peut avoir cinq lieuës de long, & une ou deux de large. Il n'y a que des villages, & le château de Breuberg, qui luy donne le nom. Cette Seigneurie appartient en commun aux Comtes d'Erpach, & à ceux de Wertheim.

BREY. *Brea*. Petite ville d'Allemagne. Elle eſt dans la Contrée de Lootz, partie du Païs de Liege, environ à quatre lieuës de Maes-Eyck, du côté du couchant.

BREYN. *Bruna*, *Breyna*. Bourg du Comté d'Aſſint, en l'Ecoſſe ſeptentrionale. Ce lieu eſt ſur un petit golfe ou lac, qui porte ſon nom.

BREYSICH. *Briſacenſis Vicus*. Bourg du Cercle de Weſtphalie, en Allemagne. Il eſt dans le Duché de Juliers, ſur le Rhin, entre Coblentz & Bonne.

BRIANCON. *Brigantium*. Petite ville de France. Elle eſt ſituée dans le Dauphiné, au haut des Alpes, ſur la Durence, à ſept lieuës de la ville d'Ambrun. Briançon a un Bailliage, & un château fort, ſitué ſur un rocher, environ à mille pas de la ville.

BRIANCONNET, le fort de Briançonnet. *Arx Brianzonia*. Ce fort eſt dans la Tarentaiſe, en Savoye, prés de la ville de Monſtiers. Il eſt peu de choſe, & preſque ruïné.

BRIANCONNOIS. *Brigantinus Ager*. Contrée du Dauphiné, bornée par le Grenoblois, le Gapençois, l'Ambrunois, le Piemont, & la Savoye. Ce païs comprend pluſieurs vallées, qui ſont entre les montagnes des Alpes. Il eſt extremement froid, il ne laiſſe pas d'être fertile en grains, & en paturages. Quoy qu'il y ait du bois en abondance, ſes habitans ne laiſſent pas de paſſer plus de ſix mois de l'année dans leurs étables avec leurs bêtes, pour ſe guarentir du froid. Briançon en eſt la capitale, & le ſiege du Bailliage. On y voit encore l'importante Forteresſe d'Exilles, qui eſt une des clefs de l'Italie, & un fort grand nombre de bons bourgs ou villages.

BRIANZA, Monti di Brianza. *Brigantini Montes*. Montagnes du Milanois, en Italie. Elles ſont vers le lac de Come, à l'endroit où la riviere d'Addua en ſort.

BRIARE. *Brivodurum*, *Breviodurum*, *Bridoborum*. Petite ville de France. Elle eſt dans le Gaſtinois, ſur la Loyre, entre Nevers, & Montargis, à dix-ſept lieuës de celle-là, & à dix de celle-cy.

BRIARE, le Canal de Briare. *Incile Novum*, ou *Incile Brivodurence*. Canal de France. Il commence à la Loyre, un peu au deſſous de Briare, traverſe une partie du Gaſtinois, paſſe à Montargis, & peu aprés il entre dans le Loing, & de là dans la Seyne. Il a été fait pour pouvoir aller par eau de la Seyne à la Loyre.

BRIATESTE. *Britexta*. Petite ville de Languedoc, en France. Elle eſt dans l'Albigeois, ſur la riviere de Dadou, entre la ville d'Alby, & celle de Lavaur.

BRICHERAS. voyez *Briqueras*.

BRIGENORT, ou BRUGMORSE. *Morſiburgus*. Bourg du Comté de Shrop, en Angleterre. Il eſt ſur la Saverne, à quatre lieuës au deſſous de la ville de Shrowesbury, & il eſt un de ces bourgs Royaux, qui ont ſéance & voix au Parlement d'Angleterre.

BRIGEWATER. *Brigevatera*. Bourg du Comté de Sommerſet, en Angleterre. Il eſt prés du golfe de Briſtol, à cinq ou ſix lieuës de la ville de Wels, du côté du couchant. Ce bourg a ſéance & voix au Parlement d'Angleterre.

BRIGETOWNE, ville de la Barbade. voyez *S. Michelstowne*.

BRIDLINGTON. *Bridlingtonium*, *Brillendunum*. Bourg, ou petite ville du Comté d'Yorck, en Angleterre. Ce lieu eſt ſituée ſur le cap de Flamboroug, à l'orient de la ville d'Yorck.

BRIDPORT. *Bridportus*. Bourg d'Angleterre. Il eſt dans le Comté de Dorceſtre, à quatre lieuës de la ville de ce nom, du côté du couchant. Bridport a ſéance & voix dans le Parlement d'Angleterre.

BRIE. *Bria*, *Brana* & *Brayа*. Petite Province de France. Elle eſt presque renfermée entre la Seyne & la Marne, etant environnée vers le levant par la Champagne. C'eſt un païs fort fertile en grains, en fruits, & en pâturages. On le diviſe en trois parties, qu'on nomme *Haute Brie*, *Baſſe Brie*, & *Brie Pouilleuſe*. Meaux eſt la capitale de la premiere, Provins de la ſeconde, & Château Thierry de la derniere. Au reſte, la Brie eſt jointe au Gouvernement de la Champagne, à la reſerve d'une petite portion, qui dépend de celuy de l'Ile de France. On l'apelle pour cette raiſon la *Brie Francoiſe*, & on y voit Melun capitale, Brie-Comte-Robert, Lagni &c.

BRIE-COMTE-ROBERT. *Bria Comitis Roberti*. Petite ville de France. Elle eſt ſituée dans la Brie Francoiſe, entre Paris, & Melun, à cinq lieuës de la premiere, & environ à quatre de la derniere.

BRIEG. *Brega*. Ville du Royaume de Boheme. Elle eſt capitale du Duché de Brieg, en Sileſie, & ſituée ſur la riviere de l'Oder entre la ville de Breſlaw, & celle d'Oppelen.

BRIEG, le Duché de Brieg. *Bregenſis Ducatus*. Contrée du Royaume de Boheme. Elle eſt dans la Sileſie, entre les Duchés d'Oppelen, de Grotkaw, de Monſterberg, de Scheidnitz, de Breſlaw & la Pologne. La riviere d'Oder diviſe en deux parties presque égales cette Contrée, où il n'y a point de lieu conſiderable, que la ville de Brieg.

BRIEL. voyez *Brille*.

BRIENTZ. *Brientium*. Village de la Suiſſe, ſitué dans le Canton de Berne, ſur le lac de Brients, au travers duquel la riviere d'Aar coule, avant que d'entrer dans celuy de Thun.

BRIESCIE, ou BRESSICI. *Breſcium*. Petite ville de la Lithuanie, en Pologne. Elle eſt capitale du Palatinat de Brieſcie, defenduë par une bonne citadelle, conſtruite ſur un rocher, & ſituée ſur la riviere de Bug, entre la ville de Chelm, & celle de Bielsko, à vingt trois lieuës de la premiere, & à vingt cinq de la derniere.

BRIESCIE, le Palatinat de Brieſcie, qu'on apelle autrement la Poleſie. *Briſcienſis Palatinatus*, *Poleſia*. Province du Duché de Lithuanie, en Pologne. Elle eſt bornée au nort par le Palatinat de Novogrodeck, & par celuy de Troki. Elle a ceux de Bielsko, & de Lublin au couchant, celuy de Chelm, & la Haute Volhynie au midi, & le Territoire de Rziczica au levant. Cette Province eſt aſſés étenduë, principalement du couchant au levant, elle eſt baignée par le Bug, & par le Pripece, & couverte en pluſieurs endroits de bois, de marais, & de lacs ſi poiſſonneux que les Poleſiens en ſalent beaucoup, qu'ils envoyent dans les Provinces voiſines. On diviſe ce Palatinat en deux Châtelenies, qui prennent leur nom de Brieſcie, & de Pinsko, les ſeules villes un peu conſiderable du païs.

BRIEY. *Briceium*, *Briaium*. Bourg de France, ſitué dans le Duché de Bar, prés de la riviere d'Orne, entre Verdun & Thionville.

BRIG-KAUSTEVEN, ou BRIGGES. C'eſt un bourg du Comté de Lincoln, en Angleterre. Il eſt dans la Contrée ſeptentrionale, qu'on nomme *Kauſteven*, & on y voit les ruïnes de l'ancienne *Cauſennis*, ville des Coritains.

BRIGNAIS ou BRINIAIS. *Priſciniacum*, *Brignaſium*. Bourg du Lyonnois, Province de France. Ce lieu eſt ſur la petite riviere de Garon à deux lieuës de Lyon vers le couchant.

BRIGNOLE. voyez *Verra*.

BRIGNOLLE ou BRIGNOLES. *Brinolium*. *Brinonia*. Petite ville de France, ſituée dans la Provence, ſur la riviere de Caramie, à ſix lieuës de la ville de Toulon. Brignolle eſt le ſiege d'une Viguerie, & d'une Senechauſſée, & elle eſt connuë par les excellentes prunes, qui portent ſon nom.

BRIGUEIL. *Brigolium*. Petite ville de France. Elle eſt dans la Baſſe Marche, aux confins du Poitou, & de l'Angoumois, environ à neuf lieuës de la ville de Limoges, vers le couchant.

BRIHUEGA. *Brihuega*. Petite ville avec un Vieux château. Elle eſt dans la Caſtille Nouvelle, Province d'Eſpagne, entre la ville de Guadalaxara, & celle de Siguença.

BRILE, ou BRIEL. *Briela*. Petite ville du Comté de Hollande. Elle eſt à quatre lieuës de Delft & à cinq de Roterdam, dans la petite Ile de Voorn, ſur la Meuſe, fort prés de ſon embouchure. La Brile a un aſſez bon port, elle eſt bien fortifié, & elle eſt celebre dans l'hiſtoire; parce que l'an 1572. Guillaume de Lumay, Comte de la Mark, & quelques autres Confederés, qui couroient la mer, pour ne tomber pas entre les mains du Duc d'Albe, y ayant été pouſſés par la tempête, la ſurprirent, s'en rendirent les maîtres, & y jetterent les premiers fondements de la liberté des Provinces Unies.

BRIMEU. *Brimeum*. Village de France. Il eſt dans la Picardie, prés d'Abbeville. voyez *Monſtreuil*.

BRINDES on BRINDISI. *Brunduſium*, *Brundiſium*. Ville du Royaume de Naples, en Italie. Elle eſt ſituée dans la Terre d'Otranto, ſur le Golfe de Veniſe, environ à onze lieuës de la

la ville d'Otrante, ver
pareille diſtance de la v
nort. Brindes, ville an
port, & le plus ſeur de
par un château bâti dans
& extremement fort. B
duë par deux autres forts
& un territoire, ſi pr
qu'on y en voit des foré

BRINN ou BRNO.
le forte, & defenduë po
eſt dans le Moravie, Pr
Boheme, & ſituée au co
de la Switte, entre la vi
de Znaim, à ſept lieuës
peu moins de la derniere.

BRINNITKA. *Brinn*
viere, qui porte ſon nom
le Duché d'Oppelen, &
Brieg.

BRIONES. *Brionum*.
Vielle, en Eſpagne. Il
ſaye, ſur l'Ebre, entre
Logrono. On croit que
d'un peuple ancien, qu'o
qui demeuroit autour de l

BRIONE. *Brionia*. B
Il eſt dans la Normandie
ie, ſur la Rille, entr
Mer.

BRIONI. *Brionia Inſul*
ſont trois petites Iles de l
ſe, ſituées dans la mer A
occidentale de l'Iſtrie, vis
la. La plus grande de ce
ner le nom de *Brioni*, &
ppellées *Coſeda*, & *S. Gero*

BRIORD. *Briordum*.
bâti dans la province de B
& prés du Rhône, entre
croit que c'eſt le lieu, o
Empereur, & Roy de F
Septembre 877.

BRIOU. Village du
France. Il eſt ſur la Bout
Saintes. On croit qu'il eſ
nciennement *Brigioſum*.

BRIOUDE. *Brivas*, *
rivus*. Ville de l'Auvergn
ce. Elle eſt ſur l'Adier,
ſus d'Iſſoire. Il y a dans B
ſe, & un Chapitre, dont
le nom de Comtes de Brio
le pas de cette ville on tr

la ville d'Otrante, vers le couchant, & à une pareille distance de la ville de Tarente, vers le nort. Brindes, ville ancienne, a le plus grand port, & le plus seur de toute l'Italie, defendu par un château bâti dans la mer à l'entrée du port, & extremement fort. Brindes est encore defenduë par deux autres forts, elle a un Archévêché, & un territoire, si propre pour les Oliviers, qu'on y en voit des forêts toutes entieres.

BRINN ou BRNO. *Brinnum*, *Bruna*. Ville forte, & defenduë par un bon château. Elle est dans le Moravie, Province du Royaume de Boheme, & située au confluant de la Swarte & de la Switte, entre la ville d'Olmutz, & celle de Znaim, à sept lieuës de la premiere, & un peu moins de la derniere.

BRINNITKA. *Brinnica*. Bourg sur une riviere, qui porte son nom, il est en Silesie, dans le Duché d'Oppelen, & aux confins de celuy de Brieg.

BRIONES. *Brionum*. Bourg de la Castille Vielle, en Espagne. Il est aux confins de la Biscaye, sur l'Ebre, entre Miranda de Ebro, & Logrono. On croit que ce bourg a tiré son nom d'un peuple ancien, qu'on nommoit *Berones*, & qui demeuroit autour de l'Ebre.

BRIONE. *Brionia*. Bourg autrefois fortifié. Il est dans la Normandie, Province de France, sur la Rille, entre Lire & Ponteau de Mer.

BRIONI. *Brionia Insula*, *Pullaria Insula*. Ce sont trois petites Iles de la Republique de Venise, situées dans la mer Adriatique, sur la côte occidentale de l'Istrie, vis à vis de la ville de Pola. La plus grande de ces îles porte en particulier le nom de *Brioni*, & les deux autres sont appellées *Coseda*, & *S. Gerolamo*.

BRIORD. *Briordum*. Château de France, bâti dans la province de Bugey, sur un rocher, & prés du Rhône, entre Beley & Lyon. On croit que c'est le lieu, où Charles le Chauve, Empereur, & Roy de France, mourut le 29. Septembre 877.

BRIOU. Village du Poitou, Province de France. Il est sur la Boutonne entre Poitiers & Saintes. On croit qu'il est le lieu qu'on apelloit anciennement *Brigiosum*.

BRIOUDE. *Brivas*, *Brivatum*, *Brivatensis vicus*. Ville de l'Auvergne, Province de France. Elle est sur l'Adier, à cinq lieuës au dessus d'Issoire. Il y a dans Brioude une Senechaussée, & un Chapitre, dont les Chanoines portent le nom de Comtes de Brioude. Environ à mille pas de cette ville on trouve le bourg nommé *Brive la Vieille*, où l'on voit un pont d'une seule arche, qu'on croit être le plus beau de l'Europe, & l'ouvrage de Cesar. Il est fort long, & fort haut, étant apuyé sur deux montagnes d'une prodigieuse hauteur.

BRIQUENAY. *Briquenaium*, *Bracanetum*. Autrefois petite ville, maintenant village situé, dans le Rhemois, en Champagne, vers la Meuse, & à une lieuë & demi du bourg de Grandpré.

BRIQUERAS. *Briquerascum*. Bourg du Piemont, situé dans la Vallée de Lucerne, entre la ville de ce nom, & celle de Pignerol, environ à une lieuë de l'une & de l'autre. Ce bourg a un château, qui passoit pour fort, & pour important, à la fin du dernier siecle; mais qui n'est pas considerable, depuis que les François ont occupé Pignerol.

BRISACH. *Brisacum*. Ville d'Allemagne. Elle est capitale du Brigow, en Suabe, & située sur le bord oriental du Rhin, entre Bâle & Strasbourg, environ à huit lieuës de la premiere, & à dix de la derniere. Brisach est une ville tres importante, on peut la mettre au rang des plus fortes de l'Europe, & sa Citadelle, élevée sur un rocher, auroit passé pour imprenable, autrement que par famine, dans les siecles precedens. Au reste, cette ville a été autrefois Imperiale & libre, ensuite elle fût soûmise à la Maison d'Aûtriche. Bernard Duc de Weimark la prit par famine, aprés un long siége l'an 1638. & elle fût cedée à la France par la paix de Munster l'an 1649. mais par la paix de Reswick faite l'an 1697. le Roy de France l'a cedée à l'Empereur, avec la ville de Fribourg, en Brisgow, & ses dependances, pour pouvoir garder Strasbourg, que les Alliez vouloient l'obliger de restituer. Cette ville n'a pas encore été restituée par les François en Octob. 1699. & aparenment elle ne le sera que lors que les François auront achevé de bâtir, & de fortifier le Nouveau Brisach, situé au côté occidental du Rhin.

BRISCA, BRISCHA ou BREXAR. *Brisca*. Petite ville du Royaume d'Alger. Elle est dans la Province de Tenez, à l'occident de la ville de ce nom, & prés de la côte. Quelques Geographes prennent Brisca pour l'ancienne *Icosium*, ville Episcopale de la Mauritanie, laquelle d'autres placent à Aochara. Il y a aussi des Geographes, qui jugent que Brisca est le *Castra Germanorum* de l'ancienne Mauritanie Cesarienne.

BRISAGO. *Brisagum*. Bourg du Duché de Milan, en Italie. Ce lieu est dans les Bailliages des Suisses, sur le lac Majeur, à deux ou trois lieuës de Locarno, du côté du midi.

BRISGAW, ou BRISGOW. *Briſigavia*, *Brisgoia*. Contrée du Cercle de la Souabe, en Allemagne. Elle eſt bornée au couchant par le Rhin, qui la ſépare de l'Alſace, au nort par l'Ortnaw, au levant par les terres de Furſtenberg, dont elle eſt ſéparée par de hautes montagnes, & par la forêt Noire; & enfin elle a au midi la Contrée des Villes Foreſtieres. Ce païs peut avoir dix lieuës de long, & environ ſix, ou ſept de large. Il eſt fort fertile, & il a été diviſé autrefois en deux parties, le *Landgraviat de Briſac*, & le *Comté de Fribourg*, qui avoient divers maîtres, maintenant il apartient à la Maiſon d'Aûtriche, à la reſerve de quelques Terres de Bade, qui y ſont enclavées: La ville de Briſach, cedée à la France par la paix de Weſtphalie, & Fribourg, cedée à cette même Couronne par la paix de Nimegue, ayant été renduës à l'Empereur par la paix de Reswick.

BRISIGHELLA. *Breſegella*. Bourg de l'Etat de l'Egliſe, en Italie. Il eſt dans la Romagne, vers la frontiere du Florentin, ſur la riviere de Lamone, environ à deux lieuës au deſſus de la petite ville de Fayence.

BRISNON. voyez *Breſſenon*.

BRISSAC. voyez *Briſach*.

BRISSAC. *Briſſacum*. Petite ville de France, ſituée dans l'Anjou, ſur la petite riviere d'Aubance, à ſept lieuës de Saumeur, & à deux ou trois d'Angers. Ce lieu a un tres beau château, & titre de Duché, qui fût erigé en faveur de Charles de Coſſé II. de nom, dit le Maréchal de Briſſac.

BRISTOL ou BRISTOW. *Briſtolium*, *Briſtolia*. Ville d'Angleterre, ſituée ſur la riviere d'Avon, & ſur celle de Broome, qui traverſe la ville. Elle eſt en partie dans le Comté de Gloceſtre, en partie dans celuy de Somerſet, & elle dépend de ce dernier. Cette ville fait un fort grand commerce; parce que les plus gros vaiſſeaux y peuvent venir par la marée, auſſi eſt elle grande, belle, riche, & la plus conſiderable de l'Angleterre, aprés Londres & York. Elle a un Evêché ſuffragant de Cantorbery, & elle fait porter ſon nom au Canal de S. George, qui eſt à l'embouchure de la Saverne, & qu'on appelle fort ſouvent la *Manche de Briſtol*.

BRISTOL, le Petit Briſtol. *Briſtolium Parvum*. Ville des Anglois, en Amerique. Elle eſt ſituée ſur la Baye Gaillarde, environ à quatre lieuës de S. Michels-Town, dans la Barbade, une des Antilles.

BRISTOL, la Manche de Briſtol, qu'on appelle auſſi le Golfe de la Saverne, & le Canal de S. George. *Manica Briſtolienſis* ou *S. Georgii. Æſtuarium* ou *Sinus Sabrina*. Partie de la mer d'Irlande. Ce canal eſt renfermé entre la Principauté de Galles & les côtes ſeptentrionales des Provinces occidentales de l'Angleterre.

BRIVE LA GAILLARDE. *Brivas*, *Virus Brivatenſis*, *Briva Curretia*. Ville de France, ſituée ſur la Coureze, dans le bas Limoſin, prés du Perigord, à trois lieuës de Tulle, & à ſix de Sarlat. Brive eſt ſenéchauſſée, & on croit qu'on luy a donné le titre de Gaillarde, à cauſe de la beauté de ſon terroir.

BRIVIESCA. voyez *Birvieſca*.

BRIVIO. *Bripium*. Petite ville du Duché de Milan, en Italie. Elle eſt ſur la riviere d'Adda, entre la ville de Como, & celle de Bergame.

BRIXEN ou BRESSENON. *Brixia*, *Brixino*, *Brixinia*, *Brixinum*. Ville du Tirol, en Allemagne. Elle eſt capitale de l'Evêché de Brixen, & ſituée au pié du mont Brenner, ſur le confluant des rivieres d'Aycha, & d'Eiſock, environ à douze lieuës de la ville d'Inſpruck, vers le midi. Brixen a des bains fort renommés. Elle fût autrefois une ville libre, mais elle fût ſoûmiſe à ſon Evêque ſous l'Empereur Wenceſlas.

BRIXEN, l'Evêché de Brixen. *Brixinenſis Epiſcopatus*. Petit païs d'Allemagne, renfermé dans le Tirol. Il eſt entre le Tirol Propre, l'Evêché de Trente, l'Etat de Veniſe & l'Archevêché de Saltzbourg. Ce païs eſt extremement montagneux; il ne laiſſe pourtant pas de produire d'aſſez bons vins. Son Evêque, qui en eſt Souverain, ſous la protection des Comtes de Tirol, eſt Prince de l'Empire & ſuffragant de Saltzbourg. Brixen en eſt la capitale, on y diſtingue encore Bruneck & Daufers.

BRIZEN. *Brezia*, *Brixia*. Bon bourg de la Moyenne Marche de Brandebourg, en Allemagne. Ce lieu eſt ſur la riviere d'Ada, à quatre ou cinq lieuës de la ville de Wittemberg, du côté du ſeptentrion.

BRNO. voyez *Brinn*.

BRO. voyez *Bramaſant*.

BROAD, le Lac de Broad. *Broadus Lacus*. Ce Lac eſt dans l'Ultonie, en Ecoſſe. Il eſt entre le Lac d'Earne, & la Baye de Donegall. Il reçoit les eaux du premier, & il s'en décharge dans la derniere. Il y a dans ce lac quantité de petites îles.

BROAD ALBAIN. voyez *Braid Albain*.

BROCALO. *Brocalum Regnum*. Petit Royaume de la Nigritie, en Afrique. Il eſt entre les embouchures du Niger, vers l'Ocean.

BROKLEYHILL. *Brokleyhilla*. Colline d'Angleterre,

gleterre. Elle eſt dans le Comté de Harford, aux confins de celuy de Middelſex. Elle n'eſt remarquable que par les ruïnes de la ville de *Sullonica*, qu'on y voit.

BROCKERSBERG, ou BLOCKESBARK. voyez *Hartz*.

BROD-BOHEMISCH. voyez *Bomishbroda*.

BROD-NEMEKI, ou DEUTSHEN-BROD, c'eſt à dire, la Brod des Allemans. *Broda Teutonica*. Petite ville du Cercle de Czaſlauw, en Boheme. Elle eſt ſur la riviere de Sozawa, prés des frontieres de la Moravie.

BRODRA ou BRODUR. *Brodra*. Petite ville du Mogoliſtan, en Aſie. Elle eſt dans le Royaume de Guzarate, vers le golfe de Cambaye, entre la ville de ce nom, & celle de Brampore.

BRODT. *Broda*. Petite ville du Royaume de Hongrie. Elle eſt dans l'Eſclavonie, ſur la Save, à huit lieuës de la ville de Poſſega, vers l'orient meridional. Brodt eſt une ville fortifiée.

BRODZIEC. *Brodzieca*. Petite ville, ou gros bourg du Duché de Lithuanie, en Pologne. Ce lieu eſt ſur la riviere de Berezina, dans le Palatinat de Minski, à trente quatre lieuës de la ville de ce nom, vers le levant.

BROEK. voyez *Brouk*.

BROEKERMER, qu'on prononce Broukermeer. *Broukermeria*. C'étoit un lac de la Nort-hollande, ſitué entre la ville d'Amſterdam, & celle de Monnikedam. Il a été deſeiché par l'induſtrie, & par le travail des habitans du païs, qui y ont fait de fort bons paturages.

BROEL. voyez *Bruël*.

BROIA. voyez *Labroia*.

BROEMSBROO. voyez *Bronsbroo*.

BRONCHORST. *Bronchorſtum*. Petite ville des Provinces Unies. Elle eſt dans le Comté de Zutphen, ſur l'Iſſel, entre la ville de Zutphen, & celle de Doesbourg.

BRONDOLO. voyez *Brendolo*.

BRONDRUT. voyez *Porentru*.

BRONI. *Bronium*. Bourg du Duché de Milan, ſitué dans le Paveſan, environ à trois lieuës de Pavie, & à ſept de Plaiſance, & de Tortone. Il eſt la petite ville de la Ligurie, que les Anciens appelloient *Blandenona*.

BRONSBROO, ou BROEMSBROO. *Bronsbroa*. Bourg de l'Oſtrogotie, en Suede. Il eſt ſur les confins de la Province de Bleking, & de celle de Smalande, à cinq lieuës de la ville de Chriſtianopel. Bronsbroo a été rendu celebre par la paix qui s'y fit entre les Rois de Suede, & de Danemarc l'an 1645.

BROOD-WATER ou BLACK-WATER. *Blackwatera* ou *Brodwatera*. Riviere de la Momonie, en Irlande. Elle prend ſa ſource dans le Comté de Kery, traverſe celuy de Corke, baigne la ville de Lismore, & celle d'Yougal, où elle ſe décharge dans la Baye de ce nom. voyez *Savaren*.

BROITZCHIA. *Broitzchia*. Ville du Mogoliſtan, en Aſie. Elle eſt dans le Royaume de Guzarate, à 12 lieuës de la ville de Surate. Broitzchia eſt une des plus fortes places des Indes, etant ſituée ſur une haute montagne, qui s'éleve au milieu d'une grande plaine. On voit à 6 lieuës de cette ville les plus proches montagnes, d'où l'on tire de tres-belle Agathe.

BROSS. voyez *Roſſ*.

BROSSA. voyez *Zazuara*.

BROTO, ou BRATOU. *Brotum*, *Bratovia*. Bourg du Royaume d'Aragon, en Eſpagne. Ce bourg eſt dans les Pyrennées, ſur la petite riviere d'Ara, à ſept lieuës au deſſus d'Ainſa. Et il donne ſon nom à une vallée, par laquelle on paſſe en Bigorre, Province de France.

BROU. *Broua*. Petite ville de France, ſituée dans le Perche, ſur la Douxaine, au deſſus de Dangeau, entre la ville de Château-dun & celle de Nogent-le-Retrou.

BROU. voyez *Briou*.

BROUAGE. *Broagium*. Petite ville de la Saintonge, en France. Elle eſt ſituée ſur la côte, où elle a un bon port, entre l'embouchure de la Garonne, & celle de la Charente. Brouäge eſt bien fortifiée, & toute environnée de Marais *ſalants*, où l'on fait une fort grande quantité du ſel.

BROUCK. *Brouchia*. Petite ville du Cercle de Weſtphalie, en Allemagne. Elle eſt ſur la riviere de Roer, dans le Duché de Berg, aux confins de celuy de Cleves. Brouck eſt capitale d'un Comté de même nom, lequel on croit être venu de celuy, des anciens *Bructeres*, dont une partie habita dans le Duché de Berg.

BROUGHAM. *Broughamum*. Village du Comté de Weſtmorland, en Angleterre. Il eſt ſitué ſur la riviere d'Eden, prés de la ville d'Appleby. Et il eſt pris par les Geographes pour l'ancienne ville des Brigantes, que l'on nommoit *Brovonacis*, ou *Braboniacum*.

BROUGTON. *Brougtonum*. Village du Comté de Hant, en Angleterre. Il eſt entre la ville de Salisbury, & celle de Wincheſtre. On croit qu'il eſt la petite ville des anciens Belges, laquelle on apelloit *Brige* ou *Brage*.

BROUVERS, le Paſſage de Brouver, ou du Braſſeur. *Brouveri*, ou *Braxatoris Fretum.* C'eſt un Detroit de l'Amerique Meridionale. On le trouve dans la mer Magellanique, au midi de celuy de le Maire, dont il n'eſt ſéparé que par l'Ile que l'on apelle *Statenlandt*, & il porte le nom d'un Hollandois, qui le découvrit l'an 1643.

BROUVERSHAVEN, c'eſt a dire le Port de Brouver, ou du Braſſeur, *Brouverhavia*, *Braxatoris*, ou *Cerevisiæ coctoris portus.* Ville des Provinces Unies. Elle eſt ſur la côte ſeptentrionale de l'Ile de Schouwen, une de celles de Zeelande. Brouvershaven a un bon port, elle eſt bien peuplée, & enrichie par la péche, à laquelle ſes habitans s'occupent beaucoup.

BRUCA. *Bruca.* Bourg de la Vallée de Noto, en Sicile. Il eſt ſur la côte meridionale du golfe de Catania, où il a un bon port. Quelques uns le prennent pour la petite ville, qu'on nommoit anciennement *Trotilum*, que d'autres placent au bourg de *Curcuraccio*, que l'on trouve entre Leontini, & Siracuſe.

BRUCA. *Bruca*, anciennement, *Pantachus*, *Pantagies*, *Pantacius.* Petite riviere de la Vallée de Noto, en Sicile. Elle ſe décharge dans le golfe de Catania, à S. Caloiro, & à une lieuë de la Bruca. Quelques uns apellent cette riviere *Porca* ou *Porcari*.

BRUCK, ou MOSTA. voyez *Moſta.*

BRUCHSAL. voyez *Bruxel.*

BRUCK, ou BRUGG. *Pons.* Petite ville de l'Argow, en Suiſſe. Elle eſt du Canton de Berne, & elle prend ſon nom du *Pont*, qu'elle a ſur la riviere d'Aar, un peu au deſſus de l'embouchure du Ruſſ.

BRUCK AN DER LEITE. voyez *Pruck an der Leite.*

BRUD. *Bruela.* Petite ville, ou bourg du Cercle de la Baſſe Saxe, en Allemagne. Ce lieu eſt ſitué dans le Duché de Meckelbourg Swerin, ſur une petite riviere, à quatre lieuës de la ville de Swerin, & à trois de celle de Wiſmar, vers l'orient.

BRUEL, ou BRUYLL. *Bruelium*, *Brula.* Petite ville du Cercle Electoral du Rhin, ſituée dans le Dioceſe de Cologne, à deux lieuës de la ville ce nom. Il y a dans Bruël un beau château, où l'Archévêque Electeur de Cologne fait le plus ſouvent ſa reſidence.

BRUGMORSE. voyez *Bridgnorth.*

BRUG. voyez *Pruck an der Amber.*

BRUGES. *Bruga.* Petite ville du Bearn, Province de France. Cette ville eſt à la ſource de la petite riviere de Nes, à trois ou quatre lieuës de la ville de Pau, du côté du midi.

BRUGES. *Bruga*, *Bruga.* Ville de la Flandre, Province des Païs-Bas. Elle eſt ſituée ſur pluſieurs grands canaux, qui conduiſent à Oſtende, à Gand, à l'Ecluſe, & ailleurs. Elle a pris ſon nom de la grande quantité de ponts qu'elle a ſur ces canaux. Elle eſt grande, bâtie magnifiquement, & ceinte de fortes murailles, avec de bons rempars, & de grands foſſés pleins d'eau; elle eſt riche par ſes manufactures, & par ſon grand commerce. Elle a été autrefois capitale de tous les Païs-Bas. Elle ne l'eſt plus aujourd'huy que d'une partie de la Flandre, qu'on nomme le Quartier ou le Franc de Bruges. Il y a Evêché ſuffragant de Malines.

BRUGES, le Quartier de Bruges. *Brugenſis Tetrarchia.* Partie de la Flandre Eſpagnole, bornée par l'Ocean, le Burgraviat de Gand, les Châtelenies de Courtray & d'Ypres, & le Bailliage de Furnes. On apelle autrement ce païs le *Franc de Bruges*, en Flamand, *'t Urye.* Ses principales villes ſont Bruges capitale, Oſtende, Nieuport, Dixmude, Damme, Plaſſendale, & le Fort de Blanckenberge; l'Ecluſe, Ardenbourg, Yſendick, & Biervliet &c. y étoient autrefois compriſes: mais ces lieux apartiennent maintenant aux Provinces Unies.

BRUGGE. *Bruga.* Petite ville, ou bourg du Cercle Electoral du Rhin, en Allemagne. Ce lieu eſt ſur la riviere d'Ahr, aux confins du Païs de Juliers, & à trois lieuës de la ville de Munſter Eiffelt, vers le midi oriental.

BRUGGEN. *Bruga.* Petite ville du Cercle de Weſtphalie, en Allemagne. Elle eſt dans le Duché de Juliers, aux confins de la Gueldre, & à deux lieuës de Ruremonde, du côté de l'orient.

BRUGGEN. *Bruga.* Petite ville ou bourg de la Baſſe Saxe, en Allemagne. Ce lieu eſt ſitué dans l'Evêché d'Hildesheim, à quatre lieuës de la ville de ce nom. Il a pris ſon nom du pont qu'il a ſur la riviere de Leyne.

BRUGNETO. *Brunetum*, *Bruniacum.* Petite ville de l'Etat de Gennes, en Italie. Elle eſt ſituée dans les montagnes de l'Apennin, ſur la riviere de Werra, à ſept ou huit lieuës de la mer, & elle a un Evêché ſuffragant de Genes.

BRUL. voyez *Bruël.*

BRUMAT ou BRUMPT. *Brumatum*, *Brucomagus.* Petite ville de l'Alſace, en Allemagne. Elle eſt ſituée dans un petit païs dépendant des Comtes d'Hanaw, ſur la riviere de Sorr, entre la ville de Strasbourg, & celle d'Haguenaw,

naw, environ à deux li
tre.

BRUNECK. voyez
BRUNO. voyez *Brin*
BRUNO. *Brunus*
Prilis. Petite riviere d
Elle coule dans le Sien
prés de Monte Maſſi,
lac de Caſtiglione, où
bourg de Buriano.

BRUNSBERG. *Brun*
bien fortifié. Il eſt da
en Weſtphalie, ſur le W
ville de Hoxter. Ce lieu
re que Charlemagne y
les Saxons, qui luy diſp
riviere.

BRUNSBERG. voye
BRUNSBUTTEL. *B*
du Holſtein, en baſſe S
bien fortifiée, & dépen
marc, eſt ſituée dans la D
chure de l'Elbe, à cinq
ville de Gluckſtadt.

BRUNSWICK. *Br*
Brunopolis, *Brunonis Vicu*
en Allemagne. Elle eſt
wick, ſur l'Oker, à deux
ville de Wolfenbuttel. C
avoir pris ſon nom de
ne de Saxe, qui la re
de, diviſée en cinq
par quelques uns
cinq villes. Elle a été A
& bien fortifiée. Les Du
ſouvent aſſiegée inutilemen
enfin le 20. Juin 1671.
fortifications, & ils y o
fort bonne citadelle.

BRUNSWICK, le
Brunvicenſis Ducatus. P
Baſſe Saxe, en Allemagne
port par le Duché de Lu
par le Cercle de Weſtpha
ſépare preſqu'entierement.
petit païs d'Eichfelt au n
avec les Principautés d'Anh
le Duché de Magdebourg
qui peut avoir environ vin
& autant de large, & qui
ſer, l'Ocker, & la Leyr
grains, & principalement
auſſi quelques mines vers
ringe. On le diviſe en tr

naw, environ à deux lieuës de l'une & de l'autre.

BRUNECK. voyez *Braunsck.*

BRUNO. voyez *Brinn.*

BRUNO. *Brunus Fluvius*, anciennement, *Prilis.* Petite riviere de la Toſcane en Italie. Elle coule dans le Siennois, prennant ſa ſource prés de Monte Maſſi, & finiſſant ſon cours au lac de Caſtiglione, où elle ſe décharge prés du bourg de Buriano.

BRUNSBERG. *Brunisberga.* Lieu autrefois bien fortifié. Il eſt dans l'Abbaye de Corvey, en Weſtphalie, ſur le Weſer, prés de la petite ville de Hoxter. Ce lieu eſt connu par la victoire que Charlemagne y remporta l'an 775. ſur les Saxons, qui luy diſputoient le paſſage de la riviere.

BRUNSBERG. voyez *Braunsberg.*

BRUNSBUTTEL. *Brunsbutta.* Petite ville du Holſtein, en baſſe Saxe. Cette ville aſſés bien fortifiée, & dépendante du Roy de Danemarc, eſt ſituée dans la Dithmarſe, ſur l'embouchure de l'Elbe, à cinq lieuës au deſſous de la ville de Gluckſtadt.

BRUNSWICK. *Brunsviga, Brunsvicum, Brunopolis, Brunonis Vicus.* Ville de la Baſſe Saxe, en Allemagne. Elle eſt dans le Duché de Brunswick, ſur l'Oker, à deux lieuës au deſſous de la ville de Wolfenbuttel. Cette ville, qu'on croit avoir pris ſon nom de Brunon, fils d'Adolfe Duc de Saxe, qui la repara vers l'an 868. eſt bien bâtie, diviſée en cinq quartiers, qui l'ont fait appeller par quelques uns *Pentapolis*, c'eſt à dire *cinq villes.* Elle a été Anzeatique, Imperiale, & bien fortifiée. Les Ducs de Brunswick l'ont ſouvent aſſiegée inutilement; mais ils la prirent enfin le 20. Juin 1671. Ils en ont augmenté les fortifications, & ils y ont fait conſtruire une fort bonne citadelle.

BRUNSWICK, le Duché de Brunswick. *Brunsvicenſis Ducatus.* Province du Cercle de la Baſſe Saxe, en Allemagne. Elle eſt bornée au nort par le Duché de Lunebourg, au couchant par le Cercle de Weſtphalie, dont le Weſer le ſépare preſqu'entierement. Elle a la Heſſe & le petit païs d'Eichfelt au midi, & la Thuringe, avec les Principautés d'Anhalt, & d'Alberſtat, & le Duché de Magdebourg au levant. Ce païs, qui peut avoir environ vingt trois lieuës de long, & autant de large, & qui eſt arrouſé par le Weſer, l'Ocker, & la Leyne, eſt aſſez fertile en grains, & principalement en paturages, il y a auſſi quelques mines vers les confins de la Thuringe. On le diviſe en trois Principautés; *Wolfenbuttel, Grubenhagen*, & *Calenberg*, qui comprend auſſi le Duché de Gottinguen. La Principauté de Wolfenbuttel a ſes Ducs de même nom, les deux autres appartiennent aux Ducs d'Hanover. Et le petit Evêché d'Hildesheim, enclavé dans le Brunswich, ne dépend que de ſon Evêque, qui eſt Catholique Romain.

BRUNSWICK, les Etats de la Maiſon de Brunswick. *Ducum Brunsvicenſium Dominia.* Les principaux de ces Etats ſont le Duché de Brunswick, & celuy de Lunebourg, avec le Comté de Daneberg qui luy eſt annexé. Les autres ſont les Comtés de Blankenbourg, de Diepholt, & d'Hoye, la Prevôté de Walkenried, le Bailliage de Tedinghauſen, l'alternative de l'Evêché d'Oſnabrug, & des pretentions ſur le Duché de Lawenbourg. La Maiſon de Brunſwick a pour tige Azo d'Eſt, Marquis de Toſcane, qui paſſa en Allemagne dans le XI. Siecle avec l'Empereur Conrad II. & y épouſa la fille unique de Guelphe III. le dernier de ſa maiſon. Elle eſt maintenant diviſée en deux Branches principales. Celle de Wolfenbuttel qui ſe ſubdiviſe en pluſieurs autres, & celle de Lunebourg, qui fait celles de Zell & d'Hanover. Erneſt Auguſte Duc d'Hanover a été élevé à la dignité Electorale par l'Empereur l'an 1693.

BRUNDRUT. voyez *Porentru.*

BRUNTYLAND. *Bruntilandia.* Bon bourg de l'Ecoſſe Meridionale. Il eſt dans la Province de Fife, ſur le bord du golfe de Forth, vis à vis de la ville d'Edimbourg.

BRUXEL, BRUSSEL, BROUSSELLE, & BRUCHSAL. *Bruchſalia, Bruxella.* Petite ville d'Allemagne. Elle eſt de l'Evêché de Spire, enclavé dans le Palatinat du Rhin, & elle eſt ſituée ſur la riviere de Saltz, à deux lieuës au deſſus de Philisbourg. Bruxel a un beau Palais, qui eſt le lieu de la reſidence des Evêques de Spire.

BRUXELLES, ou BRUSSELLES. *Bruxella, Bruxella.* Ville des Païs-Bas Eſpagnols, ſituée dans le Duché de Brabant, à ſix lieuës d'Anvers, & à quatre de Louvain. Cette ville eſt grande, on luy donne deux lieuës de circuit, elle eſt belle, ornée par quantité de magnifiques bâtiments, tant ſacrés que profanes. On y voit un grand nombre de belles fontaines, & pluſieurs canaux tirés de la riviere de Senne, ſur laquelle elle eſt bâtie. Elle eſt fort peuplée, & fort riche par ſes manufactures, & par ſon commerce. Le Gouverneur de tous les Païs-Bas Eſpagnols, les Conſeils d'Etat, des Finances, & de la Guerre, la Chancelerie, & la Cour de Brabant, tout cela eſt établi à Bruxelles, & y atire la plus grande partie

de la nobleſſe du païs; auſſi fait on comte qu'il y a de ſept à huit cents caroliſes. C'eſt dans Bruxelles que Charlequint fit le ſurprennant & glorieux acte de la démiſſion de tous ſes Etats en faveur de Philippe ſon fils l'an 1555. Au reſte, Bruxelles a été délabrée par les bombes des François l'an 1695. mais elle n'en eſt que plus belle.

BRUXELLES, le Quartier de Bruxelles. *Bruxellenſis Tetrarchia.* C'eſt une des quatre parties du Duché de Brabant. Ce Quartier eſt borné au levant par celuy de Louvain, & au nort par celuy d'Anvers. Il a la Flandre au couchant, & le Haynaut au midi. Il n'y a de villes dans tout ce Quartier, aſſez etendu, que celles de Vilvorde, Nivelle, & Bruxelles capitale de Païs-Bas Eſpagnols.

BRUZZANO. voyez *Burſano.*

BRZESTYE. voyez *Breſte.*

BUA, & CHIOVO. *Chiova, Bubua, Boas.* Ile des Venitiens. Elle eſt dans le golfe de Veniſe, ſur la côte de la Dalmatie, vis à vis de la ville de Trau, à laquelle elle eſt jointe par un pont.

BUADA. *Buada.* Petite île de l'Amerique Septentrionale. Elle eſt dans la partie orientale du lac d'Ontario, ou de Frontenac.

BUBIERCA. voyez *Bobierca.*

BUBLITZE. *Bublitium.* Petite ville, ou bourg de la Pomeranie Ducale, partie des Etats de Brandebourg. Ce lieu eſt dans le Duché de Caſſubie, aux confins de celuy de Vandalie, & à ſix lieuës de la ville de Coſlin, du côté du midi.

BUCCARA. voyez *Bochara.*

BUCCARIZA. *Buccariza*, anciennement, *Velcera.* Petite ville du Royaume de Hongrie. Elle eſt dans la Croatie, aux confins de l'Iſtrie, ſur le golfe de Buccaritza, à onze lieuës de la ville de Segna, vers le couchant.

BUCCARIZA, le Golfe de Buccariza. *Buccariza*, ou *Velcera Sinus.* Petite partie du golfe de Veniſe, renfermée entre la côte de la Croatie, & les îles Vegia, Arbe, Oſero, & Cherſo.

BUCCHERI. *Bucherium.* Bonne petite ville de la vallée de Noto, en Sicile. Elle a titre de Principauté, & elle eſt ſituée ſur la riviere de Maulo, environ à dix lieuës de Siracuſe, du côté du couchant.

BUCEPHALIE. voyez *Lahor.*

BUCH. *Bojatum, Buxium, Buchſium.* Petite ville de France, ſituée dans une presqu'île de la Guienne, à ſept lieuës de Bourdeaux, du côté du couchant. Cette ville eſt la capitale d'un petit païs, qu'on nomme le Captalat de Buch.

BUCH, le Païs, ou le Captalat de Buch. *Buchſana Ditio.* Petit Païs de France, ſitué dans une presqu'île de la Guienne, au midi du païs de Medoc, & au couchant de Bourdeaux. On pretend que ce païs étoit habité autrefois par une partie des *Bojens*, en latin *Boji, Bojates.*

BUCH, la Teſte de Buch. *Buchſanum Promontorium.* Cap de la Guienne, il eſt au couchant de la ville de Bourdeaux. Quelques uns le prennent pour le *Curianum Promontorium* de Ptolemée, que d'autres croyent-être ce qu'on apelle la *Pointe d'Arcaſſon.*

BUCHAN, le Comté de Buchan, ou de Buquan. *Buchania, Bogania, Buquania.* Province de l'Ecoſſe Septentrionale. Elle eſt baignée par la mer au nort, & au levant; elle a le Comté de Marr au midi, & celuy de Murray au couchant. Ce païs peut avoir dix-neuf lieuës du couchant au levant, & dix du nort au ſud. Il eſt bien peuplé, & fertile, particulierement en pâturages. On en tire des laines tres fines, & on pêche de l'ambre jaune ſur ſes côtes. On aſſeure, que dans ce ſiecle, on y en a trouvé un piece groſſe comme un cheval. On aſſeure auſſi qu'il ne naît point de rats dans cette Province, & que ſi l'on y en aporte, ils y meurent. Il n'y a point de villes, mais un grand nombre de villages, & de bourgs, dont les principaux ſont Cullen, Banf, Innerouri, Fraſerbourg, Peters-head, en Strats-Bogie.

BUCHAN-NESS, ou la Pointe de Buchan. *Buchanium Promontorium*, anciennement, *Tavalium* ou *Taizalium Promontorium.* Cap d'Ecoſſe. Il eſt en la côte orientale du Comté du Buchan, & le plus oriental de toute l'Ecoſſe.

BUCHAW. *Buchavia.* Ville d'Allemagne. Elle eſt ſituée dans la Souabe, ſur le lac de Feder, environ à deux lieuës du Danube, & à pareille diſtance de Biberac, vers le couchant. Buchaw eſt une ville Imperiale. Elle a une Abbaye de filles, qui font preuve de nobleſſe, & qui doivent avoir la qualité de Comteſſes, ou de Barones. Ces Religieuſes peuvent ſe marier, à la reſerve de l'Abbeſſe qui eſt ſacrée.

BUCHAW. voyez *Fulde*, Abbaye.

BUCHEREST, ou BUCHORESC. *Buchereſtum.* Ville de la Turquie, en Europe. Elle eſt ſituée dans la Valaquie, en Europe. Elle eſt ſituée dans la Valaquie, ſur la riviere de Telez, ou ſelon d'autres, de Dembrowiza, entre la ville de Tergoviſto, & celle de Niopoli. Buchereſt eſt une ville grande, & forte, le Prince de

de Valaquie y fait ſa r
Turcs y tiennent toûjo
BUCHIARA, ou B
Alexandrie, le lac d'A
BUCHEN. *Buchen*
Electoral du Rhin, en
l'Archévêché de Mayen
buch, & un peu d'avan
BUCHEN & BUC
baye.
BUCHORN. *Buch*
Cercle de Souabe, en
l'Algow, ſur le lac d
de Lindaw, & celle d
BUCK. *Bucka.* P
ge, en Pologne. Elle
& du Pottaw, dans
quatorze lieuës de la
de celle Lembourg.
BUCKEREST. vo
BUCKINGHAM, c
Kinghamia. Petite vil
du Comté de Buckingh
re d'Ouſe, entre la
Northampton, à ſix l
quatre de la derniere.
BUCKINGHAMSH
Bouquingham. *Buckin*
gleterre. Elle eſt bor
Northampton, au cou
au ſud par celle de B
de Middelſex, d'Hartf
Comté peut avoir dix-
tre ou cinq dans ſa m
y eſt fertile en grains S
ſes y portent les plus
gleterre, & les mont
ſent quantité de croy
bourgs, mais point
tingham.
BUCKOLT. voye
BUCKOR. *Buckor*
en Aſie. Elle eſt cap
kor, & ſituée au c
Ravey environ à ſo
Tatta.
BUCKOR. *Buck*
mes de l'Empire du
celuy de Multan au
& de Jeſſelmere au le
Perſe, & l'Hiajacan a
eſt arroſé par l'Inde
eſt bien cultivé, & a
le même nom que lu

de Valaquie y fait sa residence ordinaire, & les Turcs y tiennent toûjours une bonne garnison.

BUCHIARA, ou BUCHAIRA, Lac. voyez *Alexandrie*, le lac d'Alexandrie.

BUCHEN. *Buchena.* Petite ville du Cercle Electoral du Rhin, en Allemagne. Elle est dans l'Archevêché de Mayence, à trois lieuës d'Amorbach, & un peu d'avantage de Mosbach.

BUCHEN & BUCHAW. voyez *Fulde*, Abbaye.

BUCHORN. *Buchornia.* Ville Imperiale du Cercle de Souabe, en Allemagne. Elle est dans l'Algow, sur le lac de Constance, entre la ville de Lindaw, & celle d'Uberlingen.

BUCK. *Bucka.* Petite ville de la Russie Rouge, en Pologne. Elle est au confluant du Bug & du Pottaw, dans le Palatinat de Belczo, à quatorze lieuës de la ville de ce nom, & aussi de celle Lembourg.

BUCKEREST. voyez *Bucherest.*

BUCKINGHAM, ou BOUQUINGAM. *Buckinghamia.* Petite ville d'Angleterre, capitale du Comté de Buckingham, & située sur la riviere d'Ouse, entre la ville d'Oxford, & celle de Northampton, à six lieuës de la premiere, & à quatre de la derniere.

BUCKINGHAMSHIRE, ou le Comté de Bouquingham. *Buckinghamia.* Province d'Angleterre. Elle est bornée au nort par celle de Northampton, au couchant par celle d'Oxford, au sud par celle de Bark, & au levant par celle de Middelsex, d'Hartford, & de Bedfort. Ce Comté peut avoir dix-sept lieuës de long, & quatre ou cinq dans sa moyenne largeur, le terroir y est fertile en grains & en pâturages. Les brebis y portent les plus belles laines de toute l'Angleterre, & les montagnes de Chiltern fournissent quantité de croye. Il y a plusieurs bons bourgs, mais point de ville, que celle de Buckingham.

BUCKOLT. voyez *Bockolt.*

BUCKOR. *Buckora.* Ville du Mogolistan, en Asie. Elle est capitale du Royaume de Buckor, & située au confluant de l'Inde, & du Ravey environ à soixante lieuës au dessus de Tatta.

BUCKOR. *Buckoria.* C'est un des Royaumes de l'Empire du grand Mogol, en Asie. Il a celuy de Multan au nort, ceux d'Hendowns, & de Jesselmere au levant, le Tatta au midi, la Perse, & l'Hajacan au couchant. Ce Royaume est arrousé par l'Inde, le Ravey, & le Caul. Il est bien cultivé, & a sa ville capitale, qui porte le même nom que luy.

BUCO VELENOSO, ou LA GROTTA DEL CANE. *Spiraculæ, Charonæ Scrobes, Specus*, ou *Antrum Canis.* C'est une Caverne, qu'on trouve prés du lac d'Agniano, & de la ville de Pouzol, dans le Royaume de Naples. l'Air de cette caverne est si venimeux, si grossier, & si étoufant, qu'il suffoque d'abord les animaux qu'on y jette; lesquels reviennent pourtant, si on les retire promptement, & qu'on les plonge dans le lac voisin, Baudrand asseure qu'on en fait souvent l'experience, & qu'il en a été témoin.

BUCORTA. *Bucorta, Buthrotus.* Petite riviere du Royaume de Naples. Elle coule dans la Calabre Ulterieure, prés de la ville de Girace, & elle se décharge dans le golfe de ce nom au bourg de Pagliapoli.

BUQUOY. *Buquoia.* Bourg, avec un Chateau, & titre de Comté. Ce lieu est dans l'Artois, sur les confins de la Picardie, à trois lieuës de Bapaume, vers le couchant.

BUDASAN. voyez *Badaschian.*

BUDE, ou OFFEN. *Buda, Offena.* Ville de la Basse Hongrie, située partie sur une colline, & partie de long du Danube, vis à vis de la ville de Pest. Cette ville est grande, & divisée en haute & basse; elle est belle, & bien bâtie, fortifiée, & defenduë, par une bonne citadelle, qui la commande. Elle est capitale de toute la Hongrie, les anciens Rois de Hongrie y faisoient leur residence, & les Gouverneurs de la Hongrie Turque y ont aussi residé. Les Turcs se saiserent de cette place l'an 1541. sous pretexte de soûtenir Etienne, fils du Roy Jean, qu'une partie des Hongrois avoit choisi pour Roy, contre Ferdinand d'Aûtriche, que les autres Hongrois avoient éleu. Le Duc Charles de Lorraine la prise d'assaut sur les Turcs le 2. Septembre 1686. Et elle est restée au Roy de Hongrie par la paix de l'an 1699. On voit prés de Bude un lieu nommé *Scambri*, où sont les ruïnes de l'ancienne *Sicambria*, *Sicambris*, *Legio Auxiliatrix*, bâtie par une Legion de Sicambres, que l'Empereur Valentinien y envoya, & ruïnée, comme on le croit, par Attila Roy des Huns.

BUDE, le Beglerbeglic de Bude. *Budensis Prafectura.* C'étoit un des grand Gouvernemens de la Turquie en Europe. Il renfermoit toutes les Contrées de la Haute Hongrie, qui sont entre la Teisse & le Danube, depuis Agria & Novigrad inclusivement: toute la Basse Hongrie, depuis Gran & Kanitza; la partie orientale de l'Esclavonie, & presque toute la Servie. Aujourd'huy les Allemands ont conquis les trois pre-

premieres parties de ce Gouvernement ; & il ne reſte plus aux Turcs que la Servie.

BUDELICH. *Budelicha.* Petite ville, ou bon bourg du Cercle Electoral du Rhin, en Allemagne. Ce lieu eſt dans l'Archévêché de Treves, ſur la petite riviere de Traen, à demi lieuë de la Moſelle, & à quatre lieuës de la ville de Treves, du côté de l'orient.

BUDINGEN. *Budingenum.* Gros bourg avec un beau chateau. Il eſt dans le Comté de Budingen, ou du Haut Iſenbourg, en Weteravie, ſur la riviere de Senne, environ à deux lieuës de la ville de Gelnhauſen, & à cinq de celle d'Hanaw.

BUDINGEN, le Comté de Budingen. voyez *Iſenbourg, le Haut Iſenbourg.*

BUDIS. voyez *Bito.*

BUDISSEN. voyez *Bautzen.*

BUDNOK, ou PUTNOK. *Budnoka, Putnoka, Budnocum.* Petite ville du Comté de Barſod, en Haute Hongrie. Elle eſt ſur la riviere de Gaya, entre la ville de Torna, & celle d'Agria.

BUDOA. *Budua, Butua, Bulva.* Petite ville Epiſcopale, & forte. Elle eſt ſur la côte de la Dalmatie, entre le golfe de Cattaro, & celuy du Drin, à ſix lieuës de Cattaro, & à cinq d'Antivari, dont ſon Evêché eſt ſuffragant. Cette ville a été presque ruïnée par un tremblement de terre l'an 1667. mais les Venitiens ont eu ſoin de la faire bien reparer.

BUDRIO. *Butrium.* Bourg de l'Etat de l'Egliſe, en Italie. Il eſt dans le Boulonois, à quatre lieuës de Boulogne, vers le ſeptentrion. Ce bourg, renommé pour la quantité de beaux chanvres, que ſon terroir produit, vaut mieux que pluſieurs villes.

BUDWEIS. *Budovecium, Budoviſſa.* Ville grande, & forte de la Boheme. Elle eſt dans le Cercle de Bechin, ſur le Muldaw, à ſix ou ſept lieuës de la ville de Thabor, & environ à vingt de celle de Prague.

BUDZIAC. voyez *Tartares de Budziac.*

BEUIL, ou BOGLIO. *Boleum.* Petite ville des Etats de Savoye. Elle eſt dans le Comté de Nice, ſur le Var, à trois lieuës d'Entrevaux. Beuil eſt capitale d'un petit païs, qui a eu ſes Comtes particuliers ; mais il eſt maintenant uni au Comté de Nice.

BUELTH. voyez *Bealt.*

BUENO DESEO, CAPO DI BUENO DESEO, c'eſt à dire, le cap de bon deſir. *Boni Deſiderii Promontorium.* Ce cap eſt dans les terres Auſtrales, en la côte occidentale de la nouvelle Guinée, vis à vis des îles des Larrons, vers le midi.

BUENOS AYRES. voyez *Bonayres.*

BUENOS SENNALES, RIO DI BUENOS SENNALES. voyez *Couame.*

BUFERA. voyez *Albufeira.*

BUFFALARA. *Buffalara.* Bourg du Royaume de Naples. Il eſt dans la Calabre Citerieure, à l'embouchure du Sibari, dans le golfe de Tarente. voyez *Terra Nuova. 5.*

BUFLES, le lac des Bufles. *Bubalorum Lacus.* Grand lac de l'Amerique Septentrionale. Il eſt dans la partie occidentale de la Nouvelle France. On ne l'a point encore marqué ſur les cartes.

BUG. *Bugus.* Grande riviere de la Pologne. Elle a ſa ſource dans le Palatinat de Lemberg, en la Ruſſie Rouge. Elle traverſe ceux de Belcz, & de Chelm, la Poleſie, où elle baigne Breſſici, la Polaquie, & la Mazovie, où elle ſe joint à la Viſtule, entre la ville de Varſovie, & celle de Ploczko.

BUGA. *Baga,* & *Boga.* Ville de la Haute Caramanie, en Natolie. Sanſon dans ſes petites cartes la met prés de la ſource du Madre, aux confins de la Natolie propre, & à l'occident de la ville de Cogni.

BUGEN. *Bugenum* Petite ville, & Royaume de même nom. Cette ville eſt dans la partie ſeptentrionale de l'île de Ximo, une de celles du Japon.

BUGEY. *Beugeſia, Bugia.* Païs de France, lequel on renferme ſouvent dans la Breſſe ſur les cartes. Il eſt entre le Dain, qui le ſepare de la Breſſe Propre, & le Rhône, qui le ſepare du Dauphiné, & de la Savoye. Il confine vers le nort avec la Franche Comté, & le Païs de Gex. Le Bugey n'a pas davantage de ſeize lieuës de long, & de dix de large, il eſt fort fertile. Ses lieux principaux ſont Belley capitale, & Seiſſel. Au reſte ce païs apartient aux Rois de France par le même droit que la Breſſe. voyez *Breſſe.*

BUGIE. *Bugia.* Ville du Royaume d'Alger, en Barbarie. Elle eſt capitale d'un Royaume, qui porte ſon nom, & ſituée ſur un golfe, qui a auſſi le même nom. Elle eſt à l'embouchure du Guad-alquibir, ou rio Major, environ à trente cinq lieuës de la ville d'Alger, & à dix-ſept de Gigeri. Bugie eſt une grande ville, defenduë par un bon Chateau, & eſtimée par pluſieurs Geographes la ville Epiſcopale, qu'on nommoit anciennement *Salde* ou *Salda.*

BUGIE, le Royaume de Bugie. *Bugia Provincia.* Province du Royaume d'Alger, en Barbarie.

barie. Elle a la mer Mediterranée au nort, le Biledulgerid au midi, la Province d'Alger au couchant, & celle de Conſtantine au levant. Ses villes principales ſont Bugie capitale, Gigeri, Diſſeſſe, Necaus, Meſila, & Labez. Cette derniere a ſon Roy particulier, tributaire des Algeriens.

BUHEIRA, ou BOCHEIRA. *Bochira.* Petite ville d'Egypte, ſituée dans l'Errif, ſur le cap de Bocheira, environ à dix lieuës de la ville d'Alexandrie, vers le levant.

BUHEIRA, lac. voyez *Alexandrie*, lac.

BUIS. *Buxium.* Petite ville du Dauphiné, Province de France. Elle eſt capitale du Bailliage du Buis, qu'on nomme autrement les *Baronies*, & ſituée ſur la riviere de l'Ouveze, à cinq lieuës au deſſus de Vaizon.

BUIS, le Bailliage du Buis, ou les Baronies. *Buxienſis Tractus, Baronia.* Contrée du Dauphiné, bornée au nort par le Diois, & le Gapençois; au couchant par la Senechauſée du Montelimar & par une partie du Comté Venaiſin, & ailleurs par la Provence. C'eſt un petit païs, montagneux, mais aſſez fertile, dont le Buis, & Nions ſont les lieux principaux. On y voit les anciennes Baronies de Montbrun, qui a maintenant titre de Marquiſat, celles de Mevillon, de Montauban, de S. Auban &c. d'où apparemment il a pris le nom de *Baronnies.*

BULACH. *Bulachum.* Bourg, ou petite ville de la Suiſſe. Ce lieu eſt entre la riviere de Glatz, & le Rhin, dans le Canton de Zurich, & au nort de la ville de ce nom.

BULACH, ou ALT BERGSTAT. *Bulachum, Bergſtadium Vetus.* Petite ville du Cercle de Souabe, ſituée dans le Duché de Wurtenberg, prés de la riviere de Nagold, à ſept lieuës de Stugard, vers le couchant. On voit prés de Bulach, le petit lieu nommé Alt-Bulach, & de bonnes mines d'airain.

BULAHUANA. *Bulahuana.* Petite ville du Royaume de Maroc, en Barbarie. Cette ville eſt ſur la riviere d'Ommirabi, dans la Province de Ducala, vers celles d'Haſra, & de Tedles, & ſur les confins du Royaume de Fez.

BULGAR, ou BOLGAR. *Bulgaria, Bolgaria.* Royaume de la Tartarie Moſcovite. Il eſt le long du bord oriental du Wolga, ayant au nort le Royaume de Caſan, au ſud celuy d'Aſtracan, & au levant le Paſcatir, & les Tartares Kalmucks. Toutes les cartes y mettent une ville capitale de même nom; mais Audifred aſſeure, qu'il n'y a ni villes, ni villages, dans tout le Royaume de Bulgar, & que ſes habitans logent dans des Hordes, faits de tentes de peau, qu'ils tranſportent, où il leur plaît. Les Tartares de Bulgarie portoient autrefois le nom de *Zavolgiens, Zavolhans*, & *Zahadiens*, & ils avoient leur Souverain particulier, qui portoit le nom de grand Empereur. Ils ſont ſujets des Moſcovites, depuis le Czar Jean Baſile, qui les aſſujetit. Au reſte, on croit que les habitans de ce païs ſont les reſtes des anciens *Orgaſes*, peuples de la Scythie, qui ſe jetterent avec les Alains ſur les Terres de l'Empire; & que les Bulgares, & auſſi les Turcs ont tiré leur origine de ce païs, parce qu'ils ont une même langue, les mêmes moeurs, & la même maniere de combattre.

BULGARIE. *Bulgaria.* Province de la Turquie, en Europe. Elle eſt bornée au couchant par la Servie, & au levant par la mer Noire. Elle a au ſud les montagnes d'Argentaro, ou de Coſtegnas, qui la ſeparent de la Romanie, & de la Macedoine; vers le nort les cartes de Sanſon luy donnent le Danube pour borne; mais celles de Wiſſcher la pouſſent au delà de ce Fleuve, & Baudrand aſſeure que cela doit être ainſi. La Bulgarie eſt une grande partie de l'ancienne Meſie. Les Bulgares venus des environs du Wolga, & du Royaume de Bulgar, s'en étant emparés, luy donnerent leur nom, y fonderent un Royaume, qui fût enſuite ſubjugé par les Rois de Hongrie, auxquels les Turcs l'ont enlevé. Il eſt maintenant une partie du grand Gouvernement ou Beglerbeglic de la Romanie, & il eſt diviſé en quatre Sangiacats, ou Gouvernements particuliers, qui portent le nom de leurs capitales, & qui ſe ſuivent en cet ordre du couchant au levant, le Sangiacat de *Viddin*, de *Sophie*, de *Nicopoli* & de *Siliſtrie.* Les trois premiers s'etendent au deçà & au delà du Danube, mais le dernier eſt tout entier au deçà de ce fleuve, & il eſt occupé en partie par les Tartares de Dobruce. Outre les villes qui donnent leurs noms à ces quatre Gouvernements, on y diſtingue encore celles de Ternovo, d'Axiopoli, de Meſember, de Varne, de Thomiſwar & de Chiuſtenge. Au reſte, les Bulgares reçeurent le Chriſtianiſme en partie dans le IX. ſiecle, & en partie dans le X. & maintenant ils ſont Grecs Schiſmatiques, dépendans du Patriarche de Conſtantinople.

BULIA. *Bulia*, anciennement, *Heraclius Fluvius.* Petite riviere de la Grece. Elle coule dans la Livadie, où elle baigne la ville de Bulis, qui luy donne ſon nom, enſuite elle ſe décharge dans le golfe de Lepante, à trois lieuës d'Aſpropiti, du côté du levant.

BULLES. *Bullaum.* Petite ville, ou bourg

de l'Isle de France. Ce lieu est situé dans le Beauvoisis, sur la Bresche, à quatre lieuës de la ville de Beauvais, vers l'orient.

BULLET. *Bulletum.* Village du Canton de Berne en Suisse. Ce lieu est dans le païs de Vaud, à deux lieuës d'Yverdun, vers le couchant septentrional. On le prend pour l'ancienne *Abiolica*, ville des Helvetiens.

BULNESS. voyez *Boulnesse.*

BUNGO. *Bungum.* Ville de l'Asie, située sur un golfe de la côte orientale de l'Isle de Ximo, une de celles du Japon. Bungo est la capitale d'un Royaume, dont le Roy, & presque tous les sujects avoient embrassé le Christianisme dans le seiziémé siecle: mais les cruelles persecutions des Japonois les ont derechef entrainés dans le Paganisme.

BUNINA. *Bunina.* Montagne de la Grece, elle est entre la Thessalie, & l'Achaïe & elle s'étend jusqu'au Golfe de Zeiton. Les Anciens lûy donnoient le nom d'*Oeta*, & elle est celebre par le détroit des Thermopiles, & par la mort d'Hercule, qui s'y brula.

BUNTZLAW. *Boleslavia.* Petite ville du Royaume de Boheme. Elle est dans le Duché de Jawer, en Silesie, sur la riviere de Bober, à huit lieuës au dessus de la ville de Sagan.

BUONDENO. *Buondenum.* Petite ville, ou bourg de l'Etat de l'Eglise, en Italie. Ce lieu est dans le Duché de Ferrare, prés de celuy de la Mirandole, à l'embouchure du Panaro dans le Pô.

BUQUAN. voyez *Buchan.*

BUQUAN-NESS. voyez *Buchan-neff.*

BURA. voyez *Pernitza.*

BURAGRAG. *Buragragus*, & *Sala.* Riviere du Royaume de Fez, en Barbarie. Elle prend sa source aux confins de la Province de Chaus, coule le long des confins de celles de Fez & de Temesna, & se décharge dans la mer Atlantique à la ville de Salé.

BURBANT. voyez *Brachbant.*

BURCE ou BURCE-LAND. voyez *Burcza.*

BURCHAIM. *Buriciana.* Petite ville d'Allemagne. Elle est dans la Baviere, à l'embouchure du Lech dans le Danube, entre Newbourg & Ingolstat.

BURCKHAUSEN. *Burchusia.* Ville du Duché de Baviere, en Allemagne. Elle est capitale du Gouvernement, qui porte son nom, & située sur la riviere de Saltza, environ à neuf lieuës au dessous de la ville de Saltzbourg.

BURCZA, ou BURCE. *Bureza*, *Burcia.* Petit Païs de la Transylvanie; il est entre la riviere d'Olth, & la Valaquie, & il prend son nom de la riviere de Bureza, qui le traverse. Cronstat, ou Brassovie en est le seul lieu considerable.

BURDUGNO. *Burdugna*, anciennement *Thurium*, *Thyrea.* Petite ville de la Morée. Elle est dans la Zaconie, sur le Vasilipotamo, entre l'embouchure de ce fleuve, & la ville de Misitra, autrement Lacedemone.

BURE, ou BUREN. *Bura.* Petite ville des Provinces Unies. Elle est située dans le Betuwe, Contrée de la Gueldre Hollandoise, sur la riviere de Linge, à une grosse lieuë de la ville de Tiel, & de celle de Wick te Durstede. Bure est capitale d'un Comté, qui apartient à la maison d'Orange, & dont elle est le seul lieu considerable.

BUREN. *Bura.* Petite ville du Cercle de Westphalie. Elle est située sur la riviere d'Alm, dans l'Evêché de Paderborne, aux confins du Duché de Westphalie, à quatre lieuës de la ville de Paderborne, vers le midi. Cette ville, capitale d'une Baronie, fût brûlée par les Hessiens l'an 1637. mais les Evêques de Paderborne ont pris soin de la retablir.

BUREN. *Bura.* Petite ville de la Suisse. Elle est située dans le Canton de Berne, sur l'Aar, entre Soleurre, & Bienne. Quelques Geographes la prennent pour la ville, qu'on nommoit anciennement *Pertinesca*, ou *Pertinisca*, que d'autres placent à Bienne.

BURELLA, ou CITTA BURELLA. *Burella Bucellum.* Fort petite ville du Royaume de Naples. Elle est dans l'Abrusse Citerieure, prés de la riviere de Sangro, & du Comté de Molise, à cinq lieuës de la ville de ce nom, & à six de Solmone.

BURG. *Burgus.* Petite ville des Provinces Unies. Elle est dans le Comté de Zutphen, sur le vieux Issel, entre la ville d'Anholt, & celle de Dotekom.

BURGDORFF. *Burgdorfium.* Petite ville avec un château. Elle est en Suisse, dans le Canton de Berne, environ à trois lieuës de la ville de ce nom, vers le septentrion oriental.

BURGAW, BURGOW ou BOURGOW. *Burgovia.* Petite ville du Cercle de Souabe, en Allemagne. Elle est capitale du Marquisat de Burgaw, & située sur la riviere de Mindel, environ à deux lieuës du Danube, & à cinq de la ville d'Ulme, du côté du levant.

BURGAW, le Marquisat de Burgaw. *Burgovienſis*

ensis Marquionatus. Petit Païs de la Souabe, Province d'Allemagne. Il eſt entre l'Evêché d'Ausbourg, & le Danube. Sa forme eſt ſi fort irreguliere, qu'on ne ſçauroit marquer préciſément ſon étenduë. On la met environ à dix lieuës de long, & de large. C'eſt un païs fertile, & bien peuplé, dont Burgaw capitale, & Guntzbourg ſont les lieux principaux. Ce païs a eu autrefois ſes Marquis particuliers, dont la famille étant éteinte en 1282. il entra dans la Maiſon d'Autriche, & il a été quelquefois le titre, & l'Apannage des Cadets de cette maiſon.

BURG-CASTEL. *Burg-Caſtellum*, anciennement, *Gariannonum*, *Garryennum*. C'étoit autrefois une ville des Iceniens, maintenant c'eſt un village du Comté de Nortfolk en Angleterre. Il eſt ſitué ſur la riviere de Yar à deux mille pas au deſſus de Yarmouth, qui a profité de ſes perres.

BURG-UPON-STANEMORE. *Burgus ſupra Stanemoram.* C'eſt un village du Comté de Weſtmorland en Angleterre. Il eſt prés de la riviere d'Eden, & des confins du Comté d'Yorck, à deux ou trois lieuës de la petite ville d'Appleby. On pretend que ce village eſt la ville des anciens Brigantes, qu'on nommoit *Verteræ*, & *Verteris*.

BURGEL. *Burgela.* Bourg, ou petite ville du Duché d'Altenbourg, en Miſnie. Ce lieu eſt ſitué ſur une petite riviere à deux lieuës de Jene, & à quatre de Naumbourg, vers le midi. Il eſt chef d'un Bailliage, qui apartient aux Ducs de Saxe Weimar. voyez *Altenbourg*, Duché.

BURGIAN, ou BOUREGIAN. *Burgiana.* Ville du Choraſan, Province de Perſe. Elle eſt au nort du lac, qui porte ſon nom, & environ à ſoixante & cinq lieuës de la ville d'Herat, vers le levant. Quelques uns la prennent pour l'ancienne *Alexandria* capitale de l'Arie, que d'autres mettent à *Herat*.

BURGIAN, le Lac de Burgian. *Burgianus Lacus*, anciennement, *Arius Lacus.* Grand lac de la Perſe, quelques uns le mettent dans le Choraſan, & d'autres dans le Sitziſtan. Quoy qu'il en ſoit ce lac reçoit pluſieurs rivieres, & il n'en produit aucune.

BURGOS. *Burgi*, anciennement, *Bravum* & *Muburgum.* Ville capitale de la Caſtille Vieille, en Eſpagne. Elle eſt à douze lieuës de Palencia, & à ſeize de Valladolid, ſituée ſur la pente d'une colline, au haut de laquelle il y a un vieux château, & au bas la riviere d'Arlanza, que l'on y paſſe ſur pluſieurs ponts. Burgos eſt une des plus grandes villes d'Eſpagne; mais elle eſt mal bâtie. On y remarque pourtant quelques edifices magnifiques, comme l'Egliſe Cathedrale, le Palais de l'Archévêque, & celuy du Connêtable. Elle s'eſt accruë par le ſejour que les Rois de Caſtille y ont fait, & par les ruïnes d'*Auca*, dont l'Evêché luy fût transferé l'an 1075. Cet Evêché a été erigé l'an 1571. en Archévêché, duquel Pampelone, Calahorra, & Palencia ſont les Suffragans. Quoy que cette ville ſe ſoûtienne en quelque ſorte par ſon commerce, elle a pourtant beaucoup perdu de ſon ancien luſtre. Au reſte, il y a dans Burgos un Hôpital royal, qui a quatre vingts mille livres de revenu annuel, & l'Archévêque à quarante mille ducats de revenu. Hors des murailles de la ville on voit un Monaſtere fort celebre. On y entretient cent cinquante Religieuſes, qui ſont filles de Princes, ou de grand Segneurs. l'Abbeſſe de ce monaſtere eſt Dame de dix-ſept autres convents, de quatorze villes, & de cinquante bourgs ou villages, dont elle élit les Gouverneurs, & les Magiſtrats. Elle diſpoſe auſſi de douze commanderies.

BURGUETE, ou ELBURGUETE. *Burguetum*, anciennement, *Roncevallis.* C'étoit autrefois une petite ville, maintenant ce n'eſt qu'un village du Royaume de Navarre, en Eſpagne, ſitué au haut des Pyrennées, à quatre lieuës de S. Jean de pié de port, dans la vallée de Roncevaux, qui a conſervé le nom ancien de ce lieu. Il eſt fameux par la défaite de l'arriere garde de Charlemagne, qui revenoit victorieux d'Eſpagne, & par la mort de Regnaud, ou Roland, neveu de cet Empereur, qui y fût tué.

BURIACH. *Buriacum.* Petit lieu du Cercle de Souabe. Il eſt dans le Marquiſat de Bade Dourlach, à deux lieuës de Philisbourg, du côté du midi. Quelques Geographes mettent en ce lieu l'ancienne ville de *Budoris*, que d'autres placent à *Heidelberg*: mais ce ne ſont que conjectures de part & d'autre.

BURIANA. voyez *Borriano.*

BURIANA. *Burianus lacus*, anciennement, *Prilis.* Lac de la Toſcane, en Italie. Il eſt dans le Siennois, prés de la côte, & il prend ſon nom du bourg de Buriana, qui eſt ſur ſes bords. On l'apelle auſſi le lac de *Caſtiglione* du nom d'un autre bourg, qui eſt ſur ſa rive occidentale.

BURIANA. *Burianum.* Bourg de la Toſcane, en Italie. Il eſt dans le Sienois, ſur le lac de Buriana, ou de Caſtiglione, à l'endroit où il reçoit la riviere de Bruno. On croit que Buriana eſt la ville de l'ancienne Hetrurie, qu'on nommoit *Saleumbrona*, ou *Salebrone.*

BURIBURG. *Buriburgus Mons.* Montagne où l'on voit les ruïnes de la ville Epiſcopale qu'on nommoit *Buriburgum.* Elle eſt dans le Landgraviat de Heſſe, près de la riviere d'Eder, & de la ville de Fritzlar.

BURITACA. *Buritaca.* Contrée du Gouvernement de S. Marthe, en l'Amerique Meridionale. On ne peut pas en marquer exactemen: la ſituation, ni les autres particularités: parce qu'on ne la trouve pas ſur les Cartes.

BURICK. *Burichum, Budrichium,* & *Burunchium.* Petite ville du Cercle de Weſtphalie, ſituée dans le Duché de Cleves, prés du Rhin, vis à vis de Weſel. Les François la prirent l'an 1672. ſur les Hollandois, qui la gardoient, & elle a été renduë à l'Electeur de Brandebourg, auquel elle apartenoit.

BURSANO, Capo Burſano, ou Capo Bianco. *Caput Burſanum*, ou *Album*, autrefois *Zephirium Promontorium.* Cap de la Calabre Ulterieure. Il eſt ſur la côte orientale, prés du bourg de Burſano, au midi de la ville de Girace, & directement au levant de celle de Reggio.

BURSE. voyez *Bourſe.*

BURTVOOD, ou BURNETVOOD. *Burtvoda, Burnetvoda.* Bourg du Comté d'Eſſex, en Angleterre. Il eſt entre la ville de Londres & celle de Colcheſtre. Baudrand aſſeure que ſon vray nom eſt *Brentvood* & qu'on y voit les ruïnes de l'ancienne *Caſaromagus*, ville des Trinobantes.

BURROW-HILL. *Burrou-hilla.* C'eſt une colline eſcarpée de tous côtés, ſur laquelle on voit les ruïnes de l'ancienne *Verometum*, ville des Coritains. Elle eſt en Angleterre, dans le Comté de Leiceſtre, & à trois lieuës de la ville de ce nom, vers l'orient.

BURUZ. *Buruza.* Bourg ou petite ville de la Turquie en Aſie. Ce lieu eſt ſur le Madre, dans le Beglerbeglic de la Natolie, & vers les confins de celuy de Caramanie. On croit qu'il eſt l'ancienne *Cibyra*, ou *Cibura Magna*, ville de la grande Phrygie.

BUSA & BUSATEN. *Buſa, Buſata.* Bourg de la Tranſylvanie, ſitué entre la ville de Colofwar, & celle de Biſtricz. On la prend pour l'ancienne *Napuca* ville de la Dace.

BURY. voyez *S. Edmonds-Bury.*

BUS, l'île de Bus. *Buſa.* C'eſt une île nouvellement découverte dans l'Ocean Septentrional. Elle eſt au levant de la Vieille Groenlande, entre l'île d'Iſlande, & celle de Terre Neuve. On pretend qu'elle a quarante lieuës de long & quinze de large: Mais on n'en ſçait aucune particularité.

BUSCH. voyez *Buch.*

BUSDASCHAN. voyez *Badaſchian.*

BUSENTO. *Buxentius.* Petite riviere de la Principauté Citerieure, Province du Royaume de Naples. Le Buſento naît dans le mont Satriano, & on dit qu'à deux mille de ſa ſource, il coule dans la terre pendant ſix mille, d'où il ſort de nouveau, pour aller ſe décharger dans la mer Toſcane, prés de la petite ville de Policaſtro.

BUSSETO. *Buſſetum, Buxetum.* Petite ville des Etats de Parme, en Italie. Elle eſt capitale du petit Etat de Buſſeto, & ſituée, ſur la riviere d'Ongina, à une lieuë du Pô, entre la ville de Cremone, & celle de Parme.

BUSSETO, l'Etat de Buſſeto. *Buxetana Regio.* Petit païs de l'Italie, renfermé entre le Parmeſan, le Plaiſantin, & le Pô, qui le ſepare du Cremonois. Buſſeto, Borgo S. Donnino, Fiorenzuola, & Corte Maggiore ſont les lieux principaux de ce païs, qui, ayant eu autrefois ſes Marquis particuliers de la maiſon de Palavicini, apartient maintenant aux Ducs de Parme.

BUSSERETH, & BOSRA. *Boſra, Boſtra.* Ville de la Turquie, en Aſie. Elle eſt ſituée dans l'Arabie Pierreuſe, nommée ſur quelques cartes le Beglerbeglic de Buſſereth, environ à vingt lieuës de la mer de Galilée, vers le levant. Cette ville a été la patrie de l'Empereur Philippe, & elle eſt maintenant Archiepiſcopale, ſous le Patriarchat de Jeruſalem.

BUSO, CAPO BUSO. *Buſum Promontorium.* Ce Cap eſt le plus occidental de l'île de Candie, il regarde vers l'île de Cerigo, & vers la Morée. Quelques Geographes le prennent pour la montagne, que les Anciens apelloient *Cadiſcus Mons*, laquelle d'autres placent à *Cachiſcala*, montagne qui eſt prés de ce Cap.

BUSSINE. voyez *Breſleo.*

BUST, ou BOST. *Buſta, Boſta.* Ville de la Perſe. Elle eſt capitale du Sableſtan, & elle a un chaſteau, qui paſſe pour la plus forte place de la Perſe.

BUSWEILLER. *Buſweillerum.* Bon bourg chef d'une Seigneurie de même nom, laquelle étant jointe à celle de Liechtenberg, & à quelques Bailliages, fait un petit Etat des Comtes de Hanaw borné au midi & au levant par la Baſſe Alſace, au nort par le Palatinat du Rhin, & au couchant par les Montagnes de Vauge, qui le ſeparent de la Lorraine & de la Seigneurie de la petite Pierre.

BUTERA. *Buterium, Bucina.* Petite ville de la

la Vallée de Noto, en Sicile. Elle eſt environ à quatre lieuës de Terranuova, & d'Alicate, ſur une montagne, qui la rend forte. Elle eſt bien entretenuë, & elle a titre de Principauté. voyez *Mazarino.*

BUTOW. *Butovium, Bitovia, Bythonia.* Petite ville de la Pomeranie Ducale. Elle eſt capitale de la Seigneurie de Butow, & ſituée ſur la riviere de Stolpe, environ à douze lieuës de la ville de Dantzic, vers le couchant.

BUTOW, la Seigneurie de Butow. *Butovienſe Dominium.* Païs de la Pomeranie Ducale. Il a au couchant la Vandalie, au nort la Seigneurie de Louwenbourg; la Pruſſe la borne au levant, & la Baſſe Pologne au midi. Il a environ huit lieuës de long, & autant de large, mais on n'y trouve aucun lieu conſiderable que Butow, qui luy donne le nom. Cette Seigneurie, & celle de Louwenbourg étoient autrefois de la Pomerelie; maintenant les Electeurs de Brandebourg les tiennent toutes deux en fief de la Couronne de Pologne.

BUTRINTO, ou BOTRINTO. *Buthrotum, Buthrotus.* Ville de la Grece. Elle eſt ſituée dans l'Epire, ſur un petit golfe, qui porte ſon nom, & vis à vis de l'Iſle, & de la ville de Corfou. Butrinto a été autrefois conſiderable, & elle a eu un Evêché. Elle eſt maintenant tres peu de choſe, & elle dépend des Venitiens.

BUTRINTO, le golfe de Butrinto. *Sinus Buthrotus*, autrefois *Theſprotius* & *Pelodes.* Petit golfe de la mer de Grece. Il eſt entre les côtes de Corfou, & de l'Epire, & il prend ſon nom, de la ville de Butrinto, ſituée ſur ſa côte ſeptentrionale.

BUTRO. voyez *Budrio.*

BUTTONS-BAY. *Buttonii Sinus.* C'eſt un des golfes de la mer Chriſtiane, renfermée entre les Terres Arctiques, & la côte ſeptentrionale de l'Amerique. Ce golfe qui porte le nom d'un Anglois, qui l'a découvert, eſt au couchant de celuy de Hudſon. Les glaces ont empêché de le ſuivre juſqu'au bout, ainſi on ne ſçait pas s'il s'étend juſqu'à la mer pacifique, ou s'il y a des terres entre-deux; ce qu'on juge plus probable.

BUTUA. *Butua.* Ville de l'Afrique, ſituée dans le Monomatapa, prés de la riviere de Zembere. Elle eſt capitale d'un Royaume, qui porte ſon nom, qui s'étend autour de la riviere de Zembere, & des ſources de celle de Spiritu S. & qui dépend de l'Empereur du Monomotapa.

BUTZAW. *Butzovium*, anciennement, *Butzephalea, Peucinum.* Petite ville du Cercle de la Baſſe Saxe, en Allemagne. Elle eſt dans l'Evêché de Swerin, entre la ville de ce nom, & celle de Roſtoc, à dix lieuës de la premiere, à ſix de la derniere, & à trois de Guſtrow. Butzaw eſt ornée d'un château, où les Evêques de Swerin faiſoient leur reſidence ordinaire.

BUTZBACH. *Butzbachum.* Petite ville de la Weteravie, en Allemagne. Elle eſt dans le Comté de Solms, ſur les confins de celuy d'Hanaw, entre la ville de Francfort, & celle de Gieſen, à ſept lieuës de la premiere, & à trois de la derniere.

BUXTEHUDE. voyez *Boxtehude.*

BUYTRAGO, ou BUTRAGO. *Buytragum, Butragum.* Ce lieu eſt l'ancienne ville des Carpetans, nommée *Litabrum*, & *Blitabrum*, & qui a été Epiſcopale. Bourg eſt ſitué en Eſpagne, dans la Caſtille nouvelle, ſur la riviere de Lozoya, à treize lieuës de la Madrid, du côté du nort.

BUYS. voyez *Buis.*

BUZANCOIS. *Buzancaum.* Petite ville de France, ſituée dans le Berry, aux confins de la Touraine, ſur l'Indre, entre Chatillon ſur l'Indre, & Château-Roux.

BUZAS. voyez *Buſaten.*

BUZAY. *Buſeyum.* Abbaïe de France. Elle eſt dans la Bretagne, ſur la Loyre, à ſept lieuës au deſſous de la ville de Nantes.

BYCHOW. *Bychovia.* Petite ville de la Lithuanie, en Pologne. Elle eſt dans le Palatinat de Mſeiſlaw, ſur le Nieper, entre la ville de Mohilow, & celle de Rohaczow, environ à treize lieuës de la premiere, & à dix ſept de la derniere.

C.

C A.

CABADO. voyez *Cavado.*

CABAIGNAC. *Cobiomagum.* Petit lieu du Haut Languedoc, vers la ſource du Girow, entre Thoulouſe & Carcaſſonne.

CABE. C'eſt une fort petite riviere du Royaume de Galice, en Eſpagne. Elle paſſe prés de Montfort de Lemnos, ſe jette dans le Velezar, & avec luy dans le Minho. On l'apelle en latin *Chalybs* c'eſt à dire *Acier*; parce, dit on, que ſes eaux ſont fort bonnes pour tremper ce metail.

CABE. voyez *Cheyles.*

CABECAS. *Cabecaſum.* Village d'Eſpagne, ſitué dans l'Andalouſie, entre la ville de Xeres de la Frontera, & celle de Seville, à dix lieuës de celle-cy & à ſix de l'autre. On croit que Cabeca eſt l'ancienne *Ugia*, ville des Turdetains.

CABECAS RUBIAS. *Ad Rubras.* Village de l'Andalouſie, Province d'Eſpagne. Il eſt vers les confins de l'Eſtremadure d'Eſpagne, & de celle de Portugal, à ſeize lieuës de Seville vers le couchant ſeptentrional.

CABECON. Village du Royaume de Leon, ſitué ſur le Piſuerga, entre Valladolid & Palencia, à trois lieuës de la premiere, & à ſix de la derniere. On croit qu'il eſt l'ancienne *Congium*, ville des Vaccéens.

CABEZZA DEL GRIEGO. voyez *Segorbe.*

CABIROLE, le Mont Cabirole. *Cabirolus Mons.* C'eſt une des Montagnes des Pyrennées. Elle eſt ſur les confins du Comté de Foix, de celuy de Cerdaigne, & le Conſerans.

CABILA. voyez *Cebyla.*

CABLAN. *Cablanum.* Ville d'Aſie. Elle eſt dans l'Inde delà le Gange, ſur la riviere de Menam entre la ville d'Ava, & celle de Tranſiane. Cablan eſt capitale d'un Royaume, qui a dépendu des Rois de Pegu, & qui apartient maintenant à ceux d'Ava.

CABO D'ISTRIA. voyez *Iſtria.*

CABRA. *Cabra.* C'étoit autrefois une ville Epiſcopale nommée *Agabra*, ou *Ægabra*, maintenant c'eſt un petit lieu d'Eſpagne, ſitué dans l'Andalouſie, aux confins de la Grenade, entre la ville de ce nom, & celle de Cordouë, & à onze lieuës de l'une & de l'autre.

CABRELLA. *Cabrella.* Village ſur une petite riviere de même nom. Il eſt dans le Portugal, entre la ville d'Evora, & Lisbonne, à douze lieuës de celle-cy, & à neuf de l'autre. On prend Cabrella pour l'ancienne *Catraleucos*, ville Epiſcopale, que Moletius pourtant place à Guimaranes.

CABRERA. *Capraria.* Petite Ile de la mer Mediterranée. Elle eſt au midi de l'Ile Majorque, dont elle n'eſt éloignée que de deux à trois lieuës.

CABRIERA. voyez *Figo*, iſola de Figo.

CABUL. *Cabulum.* Ville d'Aſie, ſituée dans le Royaume de Cabul, ſur la riviere de Behat. Cabul eſt une grande ville, defenduë par deux citadelles, & qui fait beaucoup de commerce.

CABUL, le Royaume de Cabul. *Cabulum Regnum.* Province du Mogoliſtan, en Aſie. Il a au nort les montagnes du Caucaſe, qui le ſeparent de la Grande Tartarie; au couchant le Mawaralnahra; au midi les Royaumes de Candahar, & d'Attock; & celuy de Kachemire au levant. Le païs en eſt fort montagneux, mais fertile; outre Cabul, qui en eſt la capitale, on y met encore Parna ou Parvan, Guidel, & Paſſaur. Mr. Witſen met le Cabul dans la grande Tartarie aux ſources du Cheſel.

CABUL, la Terre de Cabul. *Cabul.* C'étoit autrefois un petit Païs de la Judée, ſitué dans la Tribu d'Aſer, au midi des montagnes de Tyr. Il renfermoit vingt bourgs ou villages, que Salomon donna à Hiran, Roy de Tyr, en recompence du bois, & de l'or, qu'il en avoit reçeu, pour bâtir la temple de Jeruſalem, & ſon palais. *1 Rois. 9. 15.*

CACALLA, ou CAZALLA. *Cazalla.* Bourg d'Eſpagne ſitué dans l'Andalouſie, vers le Royaume de Leon, à douze lieuës de Seville, & à quatorze d'Ecya. On juge que *Laconimurgium*, ancienne ville Epiſcopale pouvoit être en ce lieu, ou à *Conſtantina*, ou à *Colmenar.*

CACARI. *Cacarium Caput*, anciennement, *Heracleum.* C'eſt un cap de l'Avogaſie, Province de la Mingrelie. Il eſt au couchant de la ville de Savatopoli, & il prend ſon nom du village de Cacari.

CACCA, Capo della Cacca. *Cacca Caput.* Ce cap eſt dans l'Ile de Sardaigne, au couchant de la ville d'Alghieri. On croit qu'il eſt le même que les Anciens apelloient *Hermæum Promontorium.*

CACERES. *Cacera.* Petite ville de l'Eſtramadure d'Eſpagne. Elle eſt ſur la petite riviere de Salot, environ à ſix lieuës d'Alcantara. voyez *Zafra.*

CACERES ou CACERES DE CAMARINHA. *Cacera.* Ville Epiſcopale d'Aſie. Elle eſt dans l'Ile de Luçon, une des Philippines, ſur le détroit de Manilha, où elle a un bon port. Son Evêché eſt ſuffragant de Manille.

CACHAN. *Cachanum.* Ville de la Province d'Yerack, en Perſe. Elle eſt à vingt deux lieuës d'Hiſpahan, en tirant vers Kom. Cachan eſt une grande ville, où l'on fait les plus beaux brocards d'or & d'argent de toute la Perſe. Il y a plus de mille familles de Juifs, qui ſe diſent de la Tribu du Juda, de même que ceux d'Hiſpahan, & de Kom.

CACHEMIRE. voyez *Kachemire.*

CACHIEU, ou CAFCHEU. *Cacheum.* Bourg, ou petite ville de la Nigritie, en Afrique. Ce lieu eſt ſitué ſur la riviere de S. Domingo, une des embouchures du Niger, où il a un bon port, frequenté par les Européens.

CACHOMAS. voyez *Chacomas.*

CA-

CACHISCALA. voyez *Buſo*, Capo Buſo.

CACIQUES. *Cacici.* C'eſt le nom que pluſieurs peuples de l'Amerique donnent à leurs chefs, qui adminiſtrent la juſtice parmi eux, & qui principalement ſe mettent à leur tête, quand ils vont à la guerre.

CACIA. voyez *Talaga.*

CACOBERRO. *Cacoberia.* Bourg du Royaume de Barca, en Barbarie. Ce bourg eſt ſur un cap, qui porte ſon nom, entre les lieux de Ripalta, & de Torre delli Arabi.

CACONGO. *Caconguum.* C'eſt un Royaume d'Afrique. On le met dans la Region de Biafara, vers le païs des Anzicains, & des Giaques. On n'en connoit aucunes particularités.

CACORLA, SIERRA CACORLA. voyez *Segura*, Sierra Segura.

CACORLA ou CAZORLA. *Caſorla.* Bourg d'Eſpagne, ſitué dans l'Andalouſie, au confluant du Guadalquivir, & de la Guardamena, à ſix lieuës de la ville d'Ubeda, du côté de l'orient. Ce bourg donne quelquefois ſon nom à une partie de la Sierra Segura, & il apartient à l'Archévêque de Tolede, avec un petit Païs qui en dépend.

CACOUCHACS. *Cacouchaqui.* Peuples de l'Amerique Septentrionale. Ils ſont dans le Seguenay, Contrée de la Nouvelle France, & au nort de la ville de Tadouſſac.

CADAN. *Cadanum.* Petite ville de la Boheme, ſituée ſur le bord ſeptentrional de l'Eger, dans le Cercle de Satz, & à trois lieuës au deſſus de la ville de ce nom.

CADAGUES, ou Cap de Quers. *Cadacherium Promontorium* & *Caput Aquarum.* Bon Bourg d'Eſpagne. Il eſt ſitué dans la Catalogne, à une lieuë & demi de la ville de Roſes, ſur le cap de Creus, où il a un aſſez bon port.

CADE'E, ou la Ligue de la Maiſon de Dieu. *Dei Fœdus, Fœdus Cathedrale.* C'eſt une des trois ligues, qui compoſent la Republique des Griſons. Cette ligue eſt la plus étenduë & la plus puiſſante des trois; elle renferme l'Evêché de Coire, la grande vallée d'*Engadine*, & celle de *Bregaille*, ou de *Pregel.* De onze grandes Communautés ou vingt & une petites, dont ce païs eſt compoſé, il n'y en a que deux, qui parlent Allemand, le language des autres, qu'on apelle *Rhetique*, eſt un Dialecte de l'Italien. La Religion Proteſtante eſt dominante dans cette ligue, qui eſt alliée avec les ſept premiers Cantons Suiſſes depuis l'an 1498. l'Adda & l'Inn ont leurs ſources dans cette ligue, dont les lieux principaux ſont Coire capitale, & Furſtenaw.

CADENAC. *Cadenacum*, *Capdenacum.* Petite ville, ou bourg de France. Ce lieu eſt dans le Querſi, aux confins du Rouergue, ſur le Lot, à neuf lieuës, au deſſus de Cahors, & à deux de Figeac.

CADENET. *Cadenetum.* Bon bourg de France. Il eſt dans la Viguerie d'Apt, en Provence à demi lieuë de la Durance, à trois d'Apt, & à cinq d'Aix.

CADES ou KADES, le Deſert de Cades ou de Sin. *Cades, Sin.* Ce païs, qui eſt celebre par les divers tours, que les Iſraëlites y firent, en allant en Canaan, par le rocher d'Oreb dont Moyſe fit ſortir une grande ſource pour ſecourir ce peuple accablé par la ſoif, & enfin par la mort de Marie, ſoeur de Moyſe, & celle d'Aron ſon frere. Ce païs, dis je, s'étendoit depuis la mer Rouge, juſqu'aux frontieres de la Paleſtine, où eſt Cades-Barnea, ville des Iduméens, à quatorze lieuës de la ville d'Hebron, du côté du midi. Cades-Barnéa fût la ville où s'arrêterent les Iſraëlites pour envoyer des Eſpions dans la Terre de Canaan, au retour deſquels, ayant murmuré contre Dieu, ils furent condamnez à errer quarante ans dans le deſert, & bâtus par les Cananéens, qu'ils attaquerent contre la defence, que Dieu leur en avoit faite.

CADIMA ou CEDIMA. *Cadima*, *Cedima*, anciennement, *Carima*, *Carinna.* C'a été anciennement une ville, maintenant ce n'eſt qu'un village de la Province de Beira, en Portugal. Il eſt à la ſouree de la riviere de Giraon, à quatre lieuës de la ville de Conimbre, & à deux de la mer. On dit qu'il y a dans ce lieu une fontaine, ou baſſin, qui engloutit à l'inſtant tout ce qu'on y met, quelque reſiſtence qu'on y aporte.

CADILLAC. *Cadillacum.* Petite ville de la Guienne, Province de France. Elle eſt ſituée ſur la Garonne, à quatre lieuës au deſſus de Bourdeaux. Elle a un beau Château, & elle eſt capitale du Comté de Benauges.

CADIS, CADIZ, ou CALIS MALIS. *Gades*, *Gadira*, *Tarteſſus.* Ville d'Eſpagne ſituée dans l'Ile de Cadix, environ à vingt deux lieuës de Seville, & à dixhuit de Gibaltar. Cette ville fût brulée par les Anglois l'an 1596. Elle s'eſt bien rétablie; cependant elle n'eſt pas fort grande, mais elle eſt bien bâtie, & forte, étant defenduë du côté de la mer par des rochers eſcarpés, qui luy ſervent de remparts, & ayant du côté de la terre un bon foſſé à fonds de cuve, & deux baſtions, qui occupent toute la largeur, que l'Ile a en cet endroit. Elle a un fort bon

port, defendu par deux châteaux, bâtis sur ſes deux bords, & par un troiſiéme conſtruit ſur un rocher, qui s'éleve au milieu de la mer. Cadis eſt encore tres conſiderable par le commerce, étant le centre, où aboutiſſent toutes les marchandiſes, que les Eſpagnols tranſportent aux Indes, & celles qu'ils raportent en Europe. Enfin cette ville eſt encore ornée d'un ſiege Epiſcopal, ſuffragant de Sevile.

CADIS, l'Ile de Cadis. *Gades.* Ile d'Eſpagne, ſituée entre l'embouchure du Guadalquivir, & le détroit de Gibaltar, prés de la côte de l'Andalouſie, dont elle n'eſt ſeparée que par un canal, que l'on paſſe ſur le pont de Suaco. Cette Ile peut avoir environ ſix lieuës de long, & d'une à trois de large. On y voit deux tours, reſtes d'un vieux batiment que l'on apelle les *Colomnes d'Hercule.* Le Terroir eſt fertile en pâturages ſi nourriſſant, que les beſtiaux y creveroient, ſi on n'avoit ſoin de les en retirer. Il n'y a cependant aucun lieu conſiderable, que la ville de Cadis.

CADIS, la Baye de Cadis. *Gaditanus Sinus.* C'eſt une petite partie du golfe de Cadis. Elle eſt renfermée entre l'Ile de Cadis, qui la borne au midi, & les côtes de l'Andalouſie, qui ſont au nort, & au levant. Cette baye peut avoir douze lieuës de circuit, & deux de large, elle eſt defenduë par pluſieurs châteaux, dont les principaux ſont ceux de *Puntal* & de *Matagorda*, ſitués vis à vis l'un de l'autre, à l'endroit le plus étroit de la baye. On voit autour de cette baye le port de Cadis, ceux de S. Marie, & de porto Real, & un grand nombre de ſalines, où l'on fait d'excellent ſel.

CADIS, le Golfe de Cadis ou de la Yeguas; c'eſt à dire le Golfe des Juments. *Oceanus Gaditanus, Sinus Gaditanus* ou *Atlantiquus, Equarum Sinus.* On entend par le golfe de Cadiz toute cette partie de l'Ocean Atlantique, qui eſt renfermée entre les côtes de l'Algarbe, & de l'Andalouſie, vers le nort, & celles des Royaumes de Fez & de Maroc vers le midi, depuis le détroit de Gibaltar, jusqu'à une ligne tirée du Cap de S. Vincent, en Europe, à celuy de Cantin, en Afrique. Il prend ſon nom de la ville de Cadis, qui eſt la plus importante de celles, qui ſont ſur ſes côtes.

CADORE, ou LA PIEVE, ou LA PIEVE DE CADORE. *Plebs, Caſtrum Plebis, Parœcia Cadorini,* ou *Cadorina.* Petite ville de l'Etat des Venitiens, en Italie. Elle eſt capitale du Cadorin, & ſituée ſur la riviere de Pieve. On luy donne quelquefois le nom de cette riviere, d'autrefois celuy du païs où elle eſt, & enfin on joint le plus ſouvent ces deux noms enſemble.

CADORIN. *Cadorinus Ager*, ou *Cadubrium.* Petite Province de l'Etat des Venitiens, en Italie, ou partie du Frioul. Elle eſt bornée au levant par le Frioul propre, au midi par le Bellunois, qui la confine auſſi vers le couchant, & l'Evêché de Brixen au nort. Ce païs eſt fort montagneux. Il ne laiſſe pas d'être aſſez peuplé. Ses habitans, quoy que ſujets des Venitiens depuis l'an 1420. ſe gouvernent pourtant eux même, & ſont exempts de toute impoſition, en recompence de leur fidelité pour la Republique. Il n'y a pas d'autre ville que celle de Cadore.

CADSANT. voyez *Caſſant.*

CAEMPS. voyez *Kaemps.*

CAEN. *Cadomus, Cadomum.* Ville de France, ſituée ſur la riviere d'Orne, à trois lieuës de la mer, dans la Baſſe Normandie, dont elle eſt la capitale. Caen n'eſt pas une ville fort ancienne, mais elle eſt grande, belle, riche, bien peuplée, & fort marchande; parce que la marée, y amene les plus gros vaiſſeaux. Elle eſt conſiderable par ſes differents tribunaux, y ayant Preſidial, Bailliage, Election, Generalité, Bureau des Finances, & Cour des monoyes. Elle eſt encore ornée d'une Univerſité & d'une Academie Royale, & enfin elle eſt defenduë par une bonne Citadelle, qui la domine. Guillaume le Conquerant, Duc de Normandie & Roy d'Angleterre, y mourut l'an 1093.

CAERLION, ou CAER-LEON. *Caerliona, Caer-Leona*, anciennement, *Iſca, Iſca Siluruм, Legio* 2. *Auguſta.* Petite ville d'Angleterre. Elle eſt dans le Comté de Monmouth, à cinq lieuës de la ville de ce nom, & ſur la riviere d'Ouske, environ à une lieuë de ſon embouchure dans la Saverne. Caerlion eſt une ville ancienne, elle fût une des trois Metropoles, que les premiers Chrêtiens établirent en Bretagne. Son Siege, transferé à S. Davids par les Saxons, a été depuis ſoûmis à celuy de Cantorbery.

CAERNARNAN, ou CANARVAN. *Arvonia, Arvons.* Ville de la Principauté de Galles, en Angleterre. Elle eſt capitale du Comté de Caernarvan, & ſituée ſur la côte, vis à vis de l'Ile d'Angleſey, & à deux lieuës de la ville de Bangor. Edouard. I. Roy d'Angleterre a bâti Caernarvan des ruïnes de l'ancienne *Segontium*, ville des Ordovices, & Edouard II. y eſt nay.

CAER-

CAERNARVAN-SHIRE, ou le Comté de Caernarvan. *Arvonia.* Province de la Principauté de Galles, en Angleterre. Ce Comté eſt une Presqu'île, baignée vers le couchant par la mer d'Irlande, & bornée vers le levant par les Comtés de Denbigh, & de Merioneth. Sa longueur eſt de ſeize lieuës, & ſa largeur, qui eſt de ſix vers les terres, va toujours en diminuant jusqu'au cap de Braychipult, où elle n'eſt pas de plus de deux lieuës. C'eſt un païs couvert de montagnes qu'on apelle les *Alpes d'Angleterre*, parce qu'elles ſont extremement hautes, & presque toûjours couvertes de neiges. Il ne laiſſe pas d'être fertile en bons pâturages. Ses lieux principaux ſont Caernarvan capitale, & Bangor ville Epiſcopale.

CAERMARDEN, ville & Comté. voyez *Carmarden.*

CAERWENT. Village d'Angleterre, ſitué dans le Comté de Monmouth, vers la frontiere de celuy de Glocestre, à trois lieuës de la petite ville de Caerleon, du côté du couchant. On voit dans ce village les ruïnes de l'ancienne *Venta Silurum*, dont il conſerve encore le nom.

CAFFA ou CAPHA. *Caffa.* Ville de la petite Tartarie. Elle eſt ſituée ſur la côte de la Crimée, environ à vingt lieuës de la ville de Bacchiſarai. Caffa eſt le meilleur port, & le plus frequenté de toute la mer Noire; elle eſt grande, on y fait conte de quatre mille maiſons, dont il peut y en avoir huit cents de Chrêtiens; mais ces maiſons ne ſont bâties qu'avec de la terre, & du mortier. Elle eſt defenduë par deux citadelles; dont l'une, qui eſt la reſidence du Beglerbeck ou Gouverneur, commande la ville, & tous les environs. On croit qu'elle a été apellée autrefois *Cavum*, & *Theodoſiopolis*, ou du moins qu'elle s'eſt agrandie des ruïnes de cette derniere. Les Genois s'en rendirent maîtres dans le XIII. Siecle, à l'occaſion des guerres de la Paleſtine; mais Mahomet II. la leur enleva l'an 1475. & ſes Succeſſeurs la poſſedent encore aujourd'huy.

CAFFA, le Beglerbeglic de Caffa. *Caffenſis Præfectura.* Province des Turcs dans la presqu'île de la Crimée, partie de la petite Tartarie. Cette Province eſt fort petite, & elle n'a nul lieu conſiderable, que la ville de Caffa, qui fait presque tout le commerce de la mer Noire, & qui ſert à contenir les petits Tartares dans la dependence du grand Seigneur.

CAFFA, le detroit de Caffa, ou de Kerci, ou de Voſpero, ou le Boſphore Cimmerien. *Caſſa Fretum, Boſphorus Cimmerius, Fretum Mœoticum.* Ce detroit joint la mer Noire avec celle de Zabache, & il eſt renfermé entre les côtes de la Tartarie Crimée, & celles de la Commanie ou Circaſſie. Il peut avoir dix lieuës de longueur, mais il eſt peu large, particulierement vers la mer de Zabache. Il prenoit autrefois ſon nom de la Tartarie Crimée, qu'on apelloit la Cherſoneſe, c'eſt à dire la *Presqu'île*, Cimmerienne. Il le prend aujourd'huy des villes de Kerci, & de Veſpero, qui ſont ſur ſes bords, & plus ordinairement de celle de Caffa, qui eſt beaucoup plus celebre que les deux autres.

CAFFEN. *Caffena.* Village du Royaume d'Alger, en Barbarie. Il eſt ſur la côte, entre la ville d'Alger, & celle de Carbona. Quelques uns le prennent pour l'ancienne *Jomnium*, ou *Lomnium*, ville de la Mauritanie Ceſarienne, laquelle d'autres mettent à Temenfuſt.

CAFRERIE, ou la Côte des Cafres. *Cafreria, Cafrorum Regio.* C'eſt une grande Region de la Baſſe Ethiopie. Elle s'étend en forme de cercle tout autour du Royaume de Monomotapa. Une chaine de montagnes, qui ſont une partie de celles de la Lune, la ſeparant de cet Empire en dedans, & étant baignée en dehors par l'Ocean Ethiopien, qui la borne au levant, & au midi. Tous les Geographes ne luy donnent pas les mêmes bornes du côté du nort, quelques uns ne l'avancent que jusqu'au tropique; mais ordinairement on la renferme entre le Cap Negro, & la riviere de Zambeze ou de Cuame, & on la borne vers le couchant, par la Royaume d'Angola, & vers le levant par la côte de Zanguebar. En conſiderant la Cafrerie de cette ſorte, on luy donne environ mille lieuës de côtes, & environ de cinquante à cent de largeur. Tout ce païs eſt fort inculte, particulierement vers le couchant, & vers le midi, où il eſt tout heriſſé de montagnes. Il ne produit presque que des pâturages, où les habitans nourriſſent une grande quantité de bétail, dont ils tirent la principale partie de leur entretien, la pêche & la chaſſe leur fourniſſant le reſte, avec quelques racines, qu'ils cultivent en quelques endroits, & quelque peu du riz en d'autres. Les brebis de la Cafrerie ne portent pas de la laine; mais du poil, comme les chevres, & tout le païs eſt plein de lyons, de tigres, de rhinoceros, d'elephans, d'ours, de cerfs, de ſangliers & d'autres beſtes ſauvages. L'air y eſt fort temperé, quoy qu'un peu froid vers le cap de bonne Eſperence, à cauſe des neiges, qui s'amaſſent ſur les montagnes. Il eſt pourtant ſi ſain par tout, que les Cafres vivent ordinairement jusqu'à cent, & ſix vingts ans. Il

y a un grand nombre de rivieres, dont les plus connuës ſont celles de Cuama, ou de Zambere, & celles du S. Eſprit, de los Infantes, de S. Ambroiſe, & d'Angra. Il n'y a point de ville dans toute la Cafrerie, à la reſerve de celle de Sofala, que les Portugais tiennent; & quelques colonies que les Hollandois ont établies prés du cap de bonne Eſperance. Les Cafres habitent, ou dans des cavernes, ou ſous des tentes faites de branches d'arbre, & couvertes de nattes de jonc. Ils ne portent point d'habits, ils ſont noirs les uns plus, les autres moins, ils ſont presque tous mal faits, groſſiers, brutaux, presque Sauvages, & on aſſeure même qu'il y en a d'Antropophages. Ils ſont ſales, ceux qui habitent vers le cap, & qui ſe nomment *Hottentots*, mangent la chair cruë, & même les entrailles des animaux, ſans prendre aucune peine de les nettoyer, & ils ont un language, qui eſt presque inarticulé, comme celuy des bettes. Pour la Religion, on n'a réconnu parmi les Cafres que quelque veneration pour la lune, on aſſeure cependant qu'ils ont l'idée d'un être Souverain, qu'ils apellent *Humma*: mais ils ne ſe mettent pas en peine de luy rendre aucun culte. Ils ſont diviſés en un grand nombre de peuples, dont chacun a ſon capitaine; il y a même quelques Royaumes dans la Cafrerie, celuy de Mataman aux confins de celuy d'Angola, & ceux de Quiteve, de Sofala, de Sedanda, & de Chicanga vers la côte de Zanguebar. Ces derniers ſont tributaires du Monomotapa, & les peuples en ſont presque tous Mahometans. Au reſte, on trouve auſſi en ce quartier, & particulierement au Royaume de Sofala une grande quantité d'or, & dans les mines, & le long des rivieres.

CAGAJON, ou la nouvelle Segovie. *Cagajona, Segovia Nova.* Ville de l'Aſie, ſituée ſur la côte ſeptentrionale de l'Ile de Luçon, environ à quarante lieuës de la ville de ce nom, & prés du cap d'Engano. Cagajon a un Evêché, ſuffragant de Manille.

CAGIANO. voyez *Cangiano.*

CAGLI, qu'on a apellée quelquefois la Cité S. Ange. *Calium, Cale, Calle, Callium.* Ville Epiſcopale de l'Etat de l'Egliſe, en Italie. Elle eſt ſituée dans le Duché d'Urbin, au piéd du mont Appennin, & ſur la petite riviere de Cantiono, entre la ville d'Eugubio, & celle d'Urbin, de laquelle ſon Evêché eſt ſuffragant.

CAGLIARI, CAGLIER, ou CALLER. *Calaris, Caralis, Carallis.* Ville de l'Ile de Sardaigne. Elle eſt ſur une petite montagne, d'où elle s'étend juſqu'à un grand golfe, auquel elle donne ſon nom. Cette ville eſt ornée d'une Academie, & d'un Siege Archiépiſcopal, defenduë par une bonne citadelle, & elle eſt la reſidence du Viceroy de l'Ile, & d'une bonne partie de la Nobleſſe du païs. Enfin elle eſt accompagnée d'un bon port, qui y entretient le commerce.

CAGLIARI, Capo ou Judicado de Cagliari. *Calaritanum Promontorium.* C'eſt une des deux Provinces de l'Ile de Sardaigne. Elle en occupe toute la partie meridionale, ſes principales villes ſont Cagliari, capitale de toute l'Ile, Oriſtagni, & Villa d'Igleſias. On y met auſſi Sargano, Galtelle, & Lode. Ainſi elle ſemble renfermer tout ce qui eſt à l'orient, & au midi de la riviere de Thyrſo.

CAGUAY, le Port de Caguay, ou le Port Royal. *Portus Caguaius* ou *Regalis.* C'eſt un grand port, ou un petit golfe, qui eſt en la côte meridionale de la Jamaique, à l'embouchure de la riviere de Caguay. C'eſt ſans doute le même, qu'on nomme dans pluſieurs cartes, le *Port de l'Aguia.*

CAGURRIA. C'eſt un bourg de la Navarre, ſitué ſur une petite riviere, aux confins de la Caſtille Vieille, environ à trois lieuës de Logrono, du côté du levant. On prend communement Cagurria pour l'ancienne *Gracuris*, que quelques uns pourtant placent au bourg d'*Agreda.*

CAHORLE, ou CAORLE. *Cahorla, Caprula.* Petite Ile avec une ville Epiſcopale; mais mal peuplée, à cauſe du mauvais air, qu'on y reſpire. Cette Ile eſt dans le golfe de Veniſe, ſur les côtes du Frioul, & au midi de la ville de Concorde. L'Evêché de Cahorle, ſuffragant du Patriarche de Veniſe, ne s'étend pas au delà des murailles de la ville.

CAHORS. *Cadurcum, Divona Cadurcorum.* Ville de France, capitale du Quercy, & ſituée ſur le Lot, entre Sarlat & Montauban, environ à neuf lieuës de l'une & de l'autre. Cahors eſt une grande ville, bien peuplée, & fort ancienne. On y voit un Amphitheatre, & quelques autres monuments de ſon antiquité. Le Pape Jean XXII. qui en étoit natif, y fonda une Univerſité l'an 1332. Il y a auſſi un Evêché fort riche, dont l'Evêque, ſuffragant d'Alby, porte le titre de Comte. Elle eſt encore le Siege d'une Seneſchauſſée, qui reſſort au Parlement de Thoulouſe. Au reſte, cette ville avoit autrefois un bon château, conſtruit ſur un roc eſcarpé, mais il eſt maintenant démoli.

CAJ. *Caja.* Ville de l'Ile de Niphon, la principale de celles du Japon. Cette ville, qui eſt capi-

capitale d'un petit Roy
vers le milieu de la Co
CAJA. voyez *Gaia*
CAJANE. voyez *Ca*
CAJANIE, ou la
nia. Bothnia Orientalis.
de, païs du Royaume
ce eſt la plus étenduë d
la moins fertile. Elle e
ſe de Bothnie, la Finla
la Savolaxie & la Lapon
ſont Cajanebourg, O
Lochta, & Waſa ou M
CAJANEBOURG.
défendu par une bonne
Cajanie, dont il prend
la, vers les confins de
trente ſix lieuës du golfe
tre vingts de la ville de
rafius, vers le nort.
CAJAZZO, ou GA
latia & *Galatia.* Ville
Elle eſt dans la Terre de
re, prés du Vulturne,
à huit lieuës de l'une &
une ville ancienne & Epi
Capouë; mais elle eſt pe
CAIBARES & CEN
nopolis, Conopolis. C'
de la Laconie, ce n'eſt
village de la Zaconie, e
re, prés du cap de Mata
CAICHEU. *Caicheiu*
Elle eſt dans la Province
Golfe du Cang, à quar
Cinan, du côté du levan
le pourroit être la *Castig*
CAICOL. *Caicolus*
bus, Abus, Caposes. M
en Aſie. Elle eſt dans l
conſiderable, que parce
ſource.
CAICOS. *Caica.*
mer du nort. On la n
cayes. Elle eſt entre cell
S. Domingo, environ à
miere, & à trente cinq d
avec trois ou quatre autre
ne ſont remarquées, qu'
ble, qui les environnent.
CAJENE, CAJANE
nus. Riviere de l'Ameri
prend ſa ſource dans les
ne, traverſe toute la Cari

capitale d'un petit Royaume de même nom, eſt vers le milieu de la Contrée de Quanto.

CAJA. voyez *Gaia*.

CAJANE. voyez *Cajane*.

CAJANIE, ou la Bothnie Orientale. *Cajania. Bothnia Orientalis.* Province de la Finlande, païs du Royaume de Suede. Cette province eſt la plus étenduë de la Finlande; mais auſſi la moins fertile. Elle eſt renfermée entre le golfe de Bothnie, la Finlande propre, la Thavaſtie, la Savolaxie & la Laponie. Ses lieux principaux ſont Cajanebourg, Oulo ou Illa, Vlaborg, Lochta, & Waſta ou Maſtaſar.

CAJANEBOURG. *Caianeburgum.* Bourg défendu par une bonne citadelle. Il eſt dans la Cajanie, dont il prend ſon nom, ſur le lac d'Ula, vers les confins de la Laponie, environ à trente ſix lieuës du golfe de Bothnie, & à quatre vingts de la ville de Cronebourg ou de Thavaſtus, vers le nort.

CAJAZZO, ou GAJAZZO. *Cajacia, Calatia & Galatia.* Ville du Royaume de Naples. Elle eſt dans la Terre de Labour, ſur une colline, prés du Vulturne, entre Capouë & Teleſe, à huit lieuës de l'une & de l'autre. Cajazzo eſt une ville ancienne & Epiſcopale, ſuffragante de Capouë; mais elle eſt peu conſiderable.

CAIBARES & CENOPOLI. *Tanarum, Cenopolis, Genopolis.* C'étoit autrefois une ville de la Laconie, ce n'eſt plus aujourd'huy qu'un village de la Zaconie, en Morée, ſitué ſur la côte, prés du cap de Matapan.

CAICHEU. *Caicheium.* Ville de la Chine. Elle eſt dans la Province de Xantung, prés du Golfe du Cang, à quarante lieuës de la ville de Cinan, du côté du levant. On conjecture qu'elle pourroit être la *Cattigara* de Ptolemée.

CAICOL. *Caicolus Mons*, anciennement, *Abo, Abus, Capotes.* Montagne de la Turquie, en Aſie. Elle eſt dans la Turcomanie, & n'eſt conſiderable, que parce que l'Euphrate y a ſa ſource.

CAICOS. *Caica.* C'eſt une petite île de la mer du nort. On la met au nombre des Lucayes. Elle eſt entre celles de Majagnane, & de S. Domingo, environ à douze lieuës de la premiere, & à trente cinq de la derniere. Cette île avec trois ou quatre autres, auſſi petites qu'elle, ne ſont remarquées, qu'à cauſe des bancs de ſable, qui les environnent.

CAJENE, CAJANE, & CAYANE. *Cayanus.* Riviere de l'Amerique Meridionale. Elle prend ſa ſource dans les montagnes de la Gujane, traverſe toute la Caribane du midi au ſeptentrion, & elle ſe décharge dans la mer du nort. Il y a dans l'embouchure de ce fleuve l'île de Cajene, qui peut avoir dix-huit lieuës de circuit, les François la poſſedent, & ils y ont le fort Louïs, avec quelques colonies.

CAIFA. *Caipha, Caiphas, Porphyreum, Porphiria.* C'étoit autrefois une ville Epiſcopale & ſuffragante de Tyr. Ce n'eſt plus aujourd'huy qu'un village de la Judée, ſitué au pié du mont Carmel, ſur la mer Mediterranée, où il a un port, entre la ville d'Acre, & celle de Ceſarée de la Paleſtine.

CAIFUNG. *Caifunga.* C'étoit autrefois une fort grande ville de la Chine, capitale de la Province de Honan, & ſituée à une lieuë & demi de la riviere d'Hoang. Cette ville, étant aſſiegée l'an 1641. par l'uſurpateur Lyncung, on rompit une muraille, qui ſoutenoit les eaux de la riviere, plus hautes que la campagne voiſine; on avoit deſſein de faire retirer les aſſiegeans, & on y fit perir plus de trois cents mille habitans. Cependant elle doit avoir été rétablie, ou dans le même lieu, qu'elle occupoit auparavant, ou dans le voiſinage, puis qu'on aſſeure qu'elle eſt encore aujourd'huy la capitale de la Province, & que les Jeſuites y ont une Egliſe, & une reſidence.

CAKI-SCALA. *Caki-Scala, Mala via*, anciennement, *Sciron.* Montagne de la Grece. Elle eſt dans l'Achaïe, entre Megare & Corinthe; & elle pouſſe diverſes pointes de rochers le long de la côte ſeptentrionale du golfe d'Egine, qui en rendent la navigation dangereuſe. C'eſt pour cette raiſon qu'on luy a donné le nom, qu'elle porte aujourd'huy, & qui ſignifie un *mechant chemin.*

CAILSO ou KELSO. *Cailſum, Kelſum.* Petite ville de l'Ecoſſe Meridionale. Elle eſt dans le Comté de Merche, aux confins de la Tivedale, ſur la riviere de Twede, à cinq lieuës au deſſus de Barwick.

CAIMAN, ou l'Ile des Lezards. *Caimana, Crocodilorum Inſula.* Cette île eſt dans le golfe de Mexique, au midi de celle de Cuba, & au couchant de la Jamaique, environ à quarante cinq lieuës de la premiere, & à ſoixante de la derniere. Cette île, celebre par la pêche qu'on y fait des tortuës, apartient aux Anglois, & on l'apelle *Caiman Grande* pour la diſtinguer de deux autres, qu'elle a vers l'orient, & qu'on nomme *Caimanes Pequennos*, c'eſt à dire les petites Caimanes.

CAIO. voyez *Moncaio.*

CAIPHA. voyez *Caifa.*

CHAIRASCÉ. voyez *Queraſque.*

CAIRE, le Grand Caire. *Cairus*, *Cahira*. Ville de la Turquie, en Afrique. Elle eſt capitale de l'Egypte, & ſituée ſur le bord oriental du Nil, environ à trois lieuës de l'endroit où ce fleuve commence à ſe diviſer, & à former ce qu'on apelle le *Delta*, ou l'Errif. Cette ville eſt une des plus grandes du monde. Elle eſt diviſée en trois parties ſéparées l'une de l'autre par l'eſpace d'environ un mille; on les nomme *Bulac*, le *Vieux Caire*, & le *Nouveau Caire*: les deux premieres ſont deux gros bourgs, qu'on compare à Rennes, en Bretagne, ou à la Haye, en Hollande. Pour le Nouveau Caire la plûpart des Geographes aſſeurent, qu'elle n'eſt guerre moindre que Paris. Elle eſt à demi lieuë du Nil, defenduë par un château, bâti ſur une colline, & qui ſert de reſidence au Gouverneur de l'Egypte. Il y a deux Patriarches dans cette ville, l'un pour les Cophtes, & l'autre pour les Grecs. Son commerce eſt aſſez grand, mais il l'étoit infiniment davantage avant qu'on eût découvert le chemin des Indes par le cap de Bonne Eſperence: parce qu'alors toutes les marchandiſes, qui venoient des Indes, paſſoient par la mer Rouge, par le Caire, & par Alexandrie. Au reſte, on voit au couchant du Nil, vis à vis du Caire les ruïnes de l'ancienne *Memphis*, capitale de toute l'Egypte, & les celebres Pyramides, qui n'en ſont éloignées que de trois lieuës. On voit auſſi prés du Caire, & du même côté du Nil les ruïnes de l'ancienne *Babilone d'Egypte*. Ainſi on peut dire que le Caire a été bâti des ruïnes de ces deux anciennes villes, qui ont été ſucceſſivement capitales de l'Egypte.

CAIRO. *Canalicum*. Bourg ancien de l'Italie. Il eſt dans le Montferrat, au pié de l'Apennin, prés de la riviere de Bormida, entre Final & Aqui, environ à cinq lieuës de l'une & de l'autre.

CAIROAN, CAIRVAN, CAIRAVAN. *Cairoanum*. Ville de la Barbarie, en Afrique. Elle eſt dans le Royaume de Tunis, en un païs ſabloneux, & entierement ſterile. On aſſeure même qu'il n'y a ni fontaine, ni puits, ni riviere; & qu'on n'y a point d'autre eau, que celle des citernes. Elle eſt éloignée environ de douze lieuës du golfe de Capes, du côté du couchant, & de quinze de la ville d'Hamametha, du côté du midi. Elle a été fondée par les Mahometans l'an 652. & elle a eu une Academie, auſſi celebre parmi les Afriquains, que Paris l'eſt en France & Salamanque en Eſpagne. Quoy qu'elle ne ſoit pas dans la même ſplendeur, elle ne laiſſe pas d'être encore aſſés grande. On y voit dans une ſuperbe Moſquée les tombeaux des Rois de Tunis. Au reſte, on croit qu'elle a été bâtie des ruïnes de l'ancienne *Thyſdrus*, ou *Thiſdrus*, ville de la Byzacene, ou de celles d'*Uzecia*, qui en étoit voiſine.

CAIROAN. voyez *Cirene*.

CAISAR. voyez *Céſarée*.

CAITHNESS, ou CATHNES. *Cathneſia*. C'eſt la Province la plus ſeptentrionale de l'Ecoſſe. Elle s'avance dans l'Ocean Caledonien, en forme de Promontoire, juſqu'aux îles Orcades, dont elle n'eſt ſeparée que par le détroit de Pentland. Elle confine du côté de la terre aux Comtés de Southerland, & de Strathnavern. Quoy que le Caithneſs ſoit ſous le 59. & le 60. degrez de latitude, & ainſi fort ſeptentrional, l'air ne laiſſe pas d'y être temperé, & le terroir fort fertile en grains & même en fruits. Ses rivieres, ſes lacs, & ſes mers abondent ſi fort en poiſſons, que ſes habitans en font un grand commerce. Ses lieux principaux ſont Wych capitale, Thurſo, & Dungisby.

CALAA, ou CALAT HOARA. *Calaa*, anciennement, *Urbara*. Ville du Royaume d'Alger, en Barbarie. Elle eſt ſituée entre des montagnes, dans la Province de Telenſin, entre la ville d'Oran, & celle de Moaſcar.

CAKET. voyez *Zacheti*.

CALABRE. *Calabria*. C'eſt une Contrée du Royaume de Naples. On la prend quelquefois pour une des quatre parties generales de ce Royaume, & de cette ſorte elle comprend la Baſilicate, & les deux Calabres: mais aujourd'huy on la prend communement dans un ſens plus reſſerré & ainſi elle ne renferme que la *Calabre Citerieure* & la *Calabre Ulterieure*. Ce païs eſt une grande preſqu'île, baignée au couchant par la mer Tirrhene, au midi par celle de Sicile, & au levant par l'Jonienne, ayant au nort la Baſilicate. Il repond à cette partie de la grande Grece, qui fût habitée par les Brutiens, & elle eſt fort éloignée de la Calabre de Ptolemée, de T. Live, & de Pline, qui étoit une partie de la Terre d'Otrante, qui eſt renfermée entre l'Apennin, & le golfe de Veniſe, où l'on voit les villes de Brindes, Leccie, Otrante &c.

CALABRE CITERIEURE ou SUPERIEURE. *Calabria Citerior*, ou *Superior*. C'eſt une des douze Provinces du Royaume de Naples. Elle eſt bornée au midi par la Calabre Ulterieure, & au nort par la Baſilicate, la mer Tirrhene la baigne au couchant, & le golfe de Tarente au levant. Sa longueur peut être de vingt-une lieuë, & ſa plus grande largeur de dix-neuf. Ses villes

villes principales ſont Coſenza capitale, Roſſano, Caſſano, Beſignano, Strongoli, S. Marco, Martorano, Cariati, & Umbriatico. Les deux premieres Archiepiſcopales, & toutes les autres Epiſcopales.

CALABRE ULTERIEURE ou INFERIEURE. *Calabria Ulterior* ou *Inferior*. C'eſt une des douze Provinces du Royaume de Naples, & le bout du pié de toute l'Italie. Elle eſt baignée par la mer Mediterranée au levant, au midi & au couchant, & bornée par la Calabre Citerieure au nort; elle peut avoir trente lieuës de long, & ſa moyenne largeur peut être de douze lieuës. Reggio en eſt la ville capitale, elle eſt Archiepiſcopale, de même que S. Severino, celles-cy ne ſont qu'Epiſcopales Cotrone, Iſola, Belcaſtro, Taverno, Nicaſtro, Squilace, Melito, Oppido, Girace, Bove, & Nicotera.

CALABRE, la mer de Calabre. *Auſonium Mare*. On donne ce nom à la partie de la mer Jonienne, qui baigne les côtes orientales de la Calabre, & de la Sicile, & qui s'étend juſqu'au cap de S. Maria di Leuca.

CALAHORRA. *Calaguris, Calagurris fibularis*. Ville Epiſcopale d'Eſpagne. Elle eſt dans la Caſtille Ville, aux confins de la Navarre, ſur l'Ebre, à l'endroit où ce fleuve reçoit la riviere nommée Cicados di Caſtillia, entre Logrono & Tudela, environ à neuf lieuës de l'une & de l'autre. Son Evêché eſt ſuffragant de Burgos.

CALAJATE. *Calajata*. Ville de l'Arabie Heureuſe en Aſie. Elle eſt dans la Contrée d'Oman, ſur le golfe d'Ormus, entre la ville de Maſcate, & le cap de Raz-al-gate, à trente-cinq lieuës de celle-là, & à trente de celuy-cy. Quelques Geographes croyent que Calajate eſt la ville nommée par les Anciens *Metacum*, ou *Cumatacum*, laquelle d'autres placent à *Calhat*, ou à *Materqua*.

CALAIS. *Caletum*. Ville de la Picardie, en France. Elle eſt capitale du Païs Reconquis, & ſituée ſur le Pas de Calais, à trois lieuës de Gravelines, & à ſept de Boulogne. Calais n'eſt pas une grande ville; mais elle eſt bien bâtie, & fort peuplée, à cauſe du commerce, que la bonté de ſon port luy attire. Elle eſt une des plus fortes villes de France, étant preſque toute environnée ou par la mer, ou par des marais, à quoy l'art a ajoûté un grand nombre de baſtions, une bonne citadelle, & un fort apellé le *Risban*, qui defend l'entrée de ſon port. Les Anglois prirent cette importante place l'an 1347. & ils la garderent juſqu'en l'an 1558. que le Duc de Guiſe la reprit.

CALAIS, le Pas de Calais. *Fretum Gallicum* ou *Britannicum*. C'eſt un détroit, qui ſepare la mer de Bretagne de celle d'Allemagne. Il eſt entre les côtes du Païs Reconquis, en Picardie, & celles du Comté de Kent, en Angleterre. Il peut avoir de ſept à huit lieuës de long, & autant de large, ſi bien, qu'avec des Lunettes d'Approche, on peut de Calais voir marcher les Anglois ſur leurs côtes.

CALALONGA ou CINEU. *Calalonga*, *Cinium*. C'étoit autrefois une petite ville; mais maintenant un village, ſitué ſur la côte de l'Iſle Majorque, où il a un aſſez bon port, à cinq lieuës de la ville de Majorque, du côté du levant.

CALAMA, *Calama*, anciennement, *Thyamus*. Riviere de la Grece. Elle coule dans l'Epire, & ſe décharge dans la mer Jonienne, au midi de Butrinto, vis à vis de l'Iſle de Corfou.

CALAMATA. *Calamata*. Petite ville, autrefois Epiſcopale. Elle eſt dans le Royaume d'Alger, en Barbarie, entre la ville de Bone, & celle de Conſtantine.

CALAMATA. *Calamata*. Bon bourg, & bien peuplé. Il eſt dans le Belvedere, en Morée, ſur la riviere de Stromio, à deux lieuës de ſon embouchure dans le golfe de Coron, où il a un bon port. Quoy que ce lieu ſoit ſans murailles, il étoit pourtant conſiderable à cauſe d'une bonne citadelle, qui le defendoit; mais Morofini General des Venitiens, l'ayant priſe l'an 1685. la fit démolir. Quelques Geographes mettent à Calamata l'ancienne *Thuria* que d'autres placent à *Cumaſtra*, qui eſt un bourg ſitué ſur la riviere d'Aris, à deux, ou trois lieuës de Calamata.

CALAMATA, golfe. voyez *Coron*, le golfe de Coron.

CALAMEA DE LA SERENA. voyez *Zalamea de la Serena*.

CALAMIANES. voyez *Paragoya*.

CALAMITA. *Calamita*, anciennement, *Iſtrianus*. Petite riviere de la Petite Tartarie. Elle coule dans la Presqu'Iſle, qu'on nomme la Crimée, & elle ſe décharge dans la mer Noire prés de Caffa.

CALAMO. *Calama*, anciennement, *Claros*, *Clarus*. C'eſt une petite Iſle de l'Archipel. Elle eſt entre celles de Lero, & de Lango. Son étenduë n'eſt pas au delà de quatorze lieuës de circuit, & elle n'a rien de remarquable, qu'un bourg de même nom.

CALAMOTO, il Molo di San Giovanni Calamoto. *Calamota Portus*, anciennement, *Heraus Portus*. Port de la Natolie. Il eſt prés de la ville

de Calcedoine, à l'entrée du Canal de Conſtantinople.

CALANDRA. voyez *Salandra*.

CALAO. voyez *Labex*.

CALAPATE. *Calapata*. Ville de la Preſqu'île de l'Inde deça le Gange. Elle eſt dans le Royaume de Biſnagar, ſur la côte de Coromandel, au midi de S. Thomas. On conjecture qu'elle pourroit être la *Chaberis* de Ptolemée.

CALARUEGA. *Calaroga*. Bourg de la Caſtille Vieille, en Eſpagne. Il eſt dans le Dioceſe d'Oſma, & il n'eſt connu, que pour avoir donné la naiſſance au celebre Dominique, fondateur de l'Ordre, qui porte ſon nom.

CALATABELLOTA. *Calata-Billota*. Bonne petite ville de la Sicile. Elle eſt ſituée dans la Vallée de Mazara, ſur une colline, prés de la riviere de Calatabellota, entre Agrigente, & Mazara, à neuf lieuës de la premiere, & à treize de la derniere. On voit prés de cette ville *Santa Maria di Monte Vergine*, qui eſt la place d'une ancienne ville, qui portoit les noms de *Triocala*, *Triocla*, *Tricala* & *Tricalum*.

CALATABELLOTA. *Calatabellota*. Riviere de la Sicile. Elle coule dans la Vallée de Mazara, prés de la ville de Calatabellota, dont elle prend ſon nom, & elle ſe décharge dans la mer au bourg de Monte Vergine. Quelques Geographes la prennent pour l'*Iſburus* des Anciens, & d'autres pour leur *Soſius*.

CALATAFIMI, ou CALATASIMI. *Calatafimium*. Bourg de la Sicile, ſitué dans la Vallée de Mazara, ſur la riviere de S. Bartholomeo, à trois lieuës de Caſtel à Mar, du côté du midi. On voit à Calatafimi les ruïnes de l'ancienne *Locaricum*.

CALATAGIRONE. *Calata*, ou *Calata-Hieronum*. Petite ville de la Sicile. Elle eſt ſituée vers le milieu de la Vallée de Noto, dans les montagnes, à quatorze lieuës des ruïnes de Siracuſe, du côté du couchant.

CALATANISSETA. *Calata-Nixeta*. Bon bourg, ou petite ville de la Sicile. Ce lieu eſt ſitué ſur une colline, prés de la riviere de Salſo, dans la Vallée de Noto, aux confins de celle de Mazara, & à huit lieuës de la ville d'Alicata, vers le nort.

CALATA-XIBETA, CALATASSIBETA. *Calata Sibeta*. Petite ville de la Sicile. Elle eſt dans la Vallée de Noto, aux confins de celles de Demona, & de Mazara, & prés de la ſource du Dataino.

CALATAYUD. *Calatayuda*, *Bilbilis*, ou *Bilbis Nova*. Ville du Royaume d'Aragon, en Eſpagne. Elle eſt ſituée au pié d'une montagne ſur le Xalon, à douze ou treize lieuës de Saragoce, du côté du nort. Calatayud eſt une ville aſſez grande, & aſſez belle, & elle eſt defenduë par un bon château, conſtruit ſur un rocher. On voit à un mille de Calatayud ſur la montagne prés du lieu de Baubula, les ruïnes de l'ancienne Bilbilis, patrie du Poëte Martial.

CALATRAVA. *Calatrava*. Ville d'Eſpagne. Elle eſt dans la Caſtille Nouvelle, ſur la Guadiane, environ à trois lieuës de la ville de Ciudad Real. Cette ville donne le nom aux Chevaliers de Calatrava, dont l'Ordre y fût établi l'an 1158. Cet ordre eſt fort riche; ſa Grand' Maîtriſe eſt annexée à la Couronne de Caſtille, & ſes Chevaliers peuvent ſe marier; mais une fois ſeulement.

CALATRA. voyez *Calica*.

CALAVON. *Calavonus*, anciennement, *Aucalo*. Petite riviere de la Provence. Elle baigne la ville d'Apt, & va ſe décharger dans la Durence, à deux ou trois lieuës au deſſous de la ville de Cavaillon.

CALAW. *Calavia*. Bourg, ou petite ville de la Boheme. Ce lieu eſt dans la Luſace, ſur la riviere de Bober, à cinq lieuës de la ville de Cotbus, vers le nort.

CALBE, ou KALBE. *Calba*. Petite ville des Etats de Brandebourg, en Allemagne. Elle eſt dans la Vieille Marche, entre la ville de Magdebourg, & celle de Domitz, environ à treize lieuës de l'une de l'autre.

CALCACESTER, ou TADCESTER. *Calcaria*. Bourg d'Angleterre. Il eſt ſur la riviere de Worſe, dans le Comté d'Yorck, & à trois lieuës de la ville de ce nom, vers le couchant.

CALCAR. *Calcaria*. Ville du Cercle de Weſtphalie, en Allemagne. Elle eſt ſur la riviere de Men, dans le Duché de Cleves, environ, à trois lieuës de la ville de ce nom, & à une du Rhin.

CALCEDOINE ou CHALCEDOINE. *Chalcedon*. C'étoit anciennement une ville de la Bithinie, en l'Aſie Mineure. Elle étoit fort grande, & fort belle, & elle eſt encore fameuſe aujourd'huy, à cauſe du IV. Concile Univerſel, qu'on y tint l'an 451. contre les Eutychiens; mais elle eſt détruite, & il ne reſte plus, parmi ſes maſures, qu'un petit village, ſitué dans la Natolie ſur la mer de Marmara, prés de Scutaret, qui s'eſt enrichie de ſes dépouilles, de même que la ville de Conſtantinople.

CALDAR. voyez *Yerach Arabi*.

CALDAS. *Aqua Calida*. Village de la Gal-

ce,

ce, en Eſpagne. Il eſt environ à une lieuë de la ville d'Orenſe, du côté du midi. voyez *Orenſe*.

CALECUT ou CALICUT. *Calecutium*. Ville de la Presqu'île de l'Inde deçà le Gange. Elle eſt ſituée ſur la côte de Malabar, entre Cochin, & Cananor, à vingt lieuës de la premiere, & à dix de la derniere. Calecut eſt une grande ville, qui a un bon port, & qui fait beaucoup de commerce. On en tire particulierement quantité du poivre, & des pierreries. Cette ville eſt capitale d'un Royaume, qui porte ſon nom, auquel on donne vingt ſept lieuës de côtes, & cinquante de profondeur dans les terres. On aſſeure que le Roy de Calecut, qu'on apelle le *Zamorin*, peut mettre cent mille hommes ſur pié, & qu'il prétend que tous les Rois de Malabar ſont ſes tributaires.

CALECOULAN. *Calecoulanum*. Ville de l'Inde deçà le Gange. Elle eſt capitale d'un petit Royaume, qui porte ſon nom, & ſituée ſur la côte de Malabar à 40. lieuës de Calecut, du côté du midi.

CALEDONIEN, l'Ocean Caledonien. *Caledonius*, ou *Deucaledonius Oceanus*. C'eſt une partie de l'Ocean Septentrional. Elle s'étend depuis les côtes ſeptentrionales des Iles de la Grand' Bretagne, juſqu'aux meridionales de l'Iſlande. Elle a pris ſon nom, de l'ancienne Caledonie, qui comprennoit les Provinces d'Ecoſſe, qu'on nomme aujourd'huy Roſs, Locquabyr, & Athol, & qui a même quelquefois donné ſon nom à toute l'Ecoſſe.

CALENBERG. *Calemberga*. Château du Duché de Brunſwick en Baſſe Saxe. Il eſt ſur la Leine, à trois lieuës de la ville d'Hanover, dans la Principauté de Calenberg, à laquelle il a donné le nom.

CALENBERG, la Principauté de Calenberg. *Calenbergicus Principatus* ou *Circulus*. Païs de la Baſſe Saxe, en Allemagne. Il eſt une des trois parties du Duché de Brunſwick. Il conſiſte en deux parties, ſeparées l'une de l'autre, & qu'on peut diſtinguer en *Haut* & *Bas Calenberg*, par raport à leur ſituation ſur la Leyne, le *Haut* eſt vers les ſources de cette riviere & aux confins de la Heſſe, il peut avoir ſix lieuës de long, & autant de large, & on y voit les villes de Gottingen, & de Northeim. Le *Bas Calenberg* eſt vers le confluant de la Leine, & de l'Aller, aux confins du Duché de Lunebourg, il peut avoir onze lieuës de long, & de cinq à ſix de large. Neuſtat, & Hanover en ſont les lieux principaux. La ville de Hamelen, quoy que détachée de cette Principauté, en dépend pourtant. Le Duc de Hanover eſt le maître de la Principauté de Calenberg, de même que de celle de Grubenhague.

CALEOS. voyez *Aſpropiti*.

CALEPIO. *Calepium*. Bourg de l'Etat des Venitiens, en Italie. Il eſt dans le Bergamaſc, ſur la riviere d'Oglio, prés du lac d'Iſeo, à cinq lieuës de Bergame, & à ſept de Breſſe. Il a donné la naiſſance, & le nom à Ambroiſe Calepin.

CALHAT, QUALHAT, & QUELHAT. *Calhata*. Ville de l'Arabie Heureuſe, en Aſie. Elle eſt dans la Contrée, qu'on apelle Oman ou Jamana, ſur un golfe auquel elle donne ſon nom. voyez *Calajate*.

CALHAT, le Golfe de Calhat. *Calhata Sinus*. Ce golfe eſt ſur la côte meridionale de l'Arabie Heureuſe, entre le cap de Raz-al-gate, & la ville de Dolfar, à ſoixante-dix lieuës de celle-cy & à cent-dix de celuy-là. On prend ce golfe pour le *Sachalites Sinus* de Ptolemée.

CALFORDE ou CALVORDE. *Calvorda*. Place forte du Duché de Brunswick en Baſſe Saxe. Elle eſt dans la principauté de Wolfenbuttel, environ à quatorze lieuës de la ville de ce nom, & de celles de Brunswick, & d'Havelberg.

CALI. *Calium*. Petite ville peu conſiderable. Elle eſt dans le Royaume de Popayan, en l'Amerique Meridionale, ſur la riviere de S. Marthe, à vingt lieuës au deſſous de la ville de Popayan.

CALIBIA. voyez *Calipie*.

CALICA. *Callatia*. Petite ville de la Turquie, en Europe. Elle eſt dans la Bulgarie, ſur la mer Noire, où elle a un bon port, entre la ville de Varne, & celle de Pangala, que quelques Geographes prennent pour l'ancienne *Callatia*.

CALICALA. voyez *Haſencala*.

CALICO. voyez *Vera*.

CALICUT. voyez *Calecut*.

CALIFORNIE. *California*. C'eſt la plus grande Ile de l'Amerique. Elle eſt ſituée dans la mer du ſud, le long des côtes du Nouveau Mexique, duquel elle eſt ſeparée par la mer Vermeille. On luy donne ſur les cartes de Sanſon quatre cents ſoixante lieuës de long; ſa largeur du côté du nort eſt environ de cent quarante lieuës; mais elle diminue toûjours, en deſcendant vers le ſud, où elle n'eſt que de vingt cinq lieuës. Les Eſpagnols découvrirent cette Ile l'an 1535. mais n'y ayant pas trouvé les richeſſes, qu'ils s'étoient pro-

promis, ils l'ont long temps negligée; maintenant ils y ont une colonie qui porte le nom de l'Ile, & qui eſt ſur la côte meridionale.

CALIFORNIE, la mer de Californie, ou la mer Vermeille. *Mare Purpureum* ou *California*. C'eſt la partie de la mer Pacifique qui eſt enfermée entre les côtes de l'Ile de Californie, & celles du Vieux & du Nouveau Mexique. Sa plus grande largeur n'excede pas ſoixante cinq lieuës, & ſa moindre, qu'on aſſeure être vers le nort, eſt de quinze lieuës. On pêche des perles dans cette mer, tant le long des côtes de l'Ile, que le long de celles de la terre ferme.

CALIPIE. *Calipia*, anciennement, *Curubis*, *Curobis*. Ville autrefois Epiſcopale. Elle eſt dans le Royaume de Tunis en Barbarie entre le cap Bon, & la ville d'Hamametha, ſur la côte, où elle a un aſſez bon port.

CALIPO ou GARIPO. *Galipum*, *Galorum*. Petite ville de la Turquie, en Aſie. Elle eſt dans la Natolie, à l'embouchure de la riviere de Lali dans la mer Noire, où elle a un aſſez bon port.

CALIS. voyez *Cadis*.

CALISSIN, le Cap Caliſſin, ou de Rosbel. *Caliſſinum* ou *Rosbelum Caput*, anciennement, *Dire*, *Dere*. Ce cap eſt dans le Royaume de Dangali, en Ethiopie. Il eſt vis à vis du cap d'Ara en Arabie, & ils forment entr'eux deux le celebre détroit de Babelmandel, qui eſt l'entrée de la mer Rouge.

CALLAN ou CALLEN. *Calanum*. Bourg d'Irlande, ſitué ſur une riviere, qui porte ſon nom, dans le Comté de Kilkenni, en Lagenie, à quatre ou cinq lieuës de la ville de Kilkenni, & de celle de Carick. Callan a ſeance & voix dans le Parlement d'Irlande.

CALLAO DE LIMA. *Callaum*. C'eſt une petite Ile du Perou. Elle eſt ſituée dans la mer Pacifique, à l'entrée du Port de Lima, ou les Reyes. On a conſtruit ſur cette Ile un bourg, & une citadelle pour la defence du port de Lima.

CALLIACRA. voyez *Calica*.

CALLIAN. *Callianum*. Bourg de la Provence, ſitué dans la Viguerie de Draguignan, ſur la riviere de Ciagne, environ à cinq lieuës de Draguignan, & de Frejus, & à trois de Grace. Ce bourg a donné le nom au *Callianez*, dont on ignore les bornes.

CALLOO. *Calloum*. Village avec un bon fort. Il eſt dans le païs de Waes, en Flandre, prés de l'Eſcaut, à deux lieuës d'Anvers, du côté du couchant.

CALMAR. *Calmaria*. Ville de la Suede. Elle eſt capitale de la Smalande & ſituée ſur un détroit de la mer Baltique, que l'on nomme le *Calmar-Sud*. Cette ville eſt une des plus importantes de la Suede. Elle eſt bien fortifiée, defenduë par une bonne citadelle, & pourveuë d'un fort bon port. Elle eſt celebre par la conſtitution, que la Reine Marguerite de Danemarc, y fit faire l'an 1395. par laquelle les trois Royaumes du Nort devoient être unis à perpetuité. Ce qui pourtant ne dura pas long temps aprés la mort de cette Heroïne.

CALNE. *Calna*. Bourg d'Angleterre, ſitué dans le Comté de Wilt, à huit lieuës de la ville de Salisbury, vers le nort, & à ſix de celle de Bathe. Ce bourg a ſeance au Parlement d'Angleterre, & il eſt different de la Calne, ou l'on tint un Concile l'an 977. & qui n'eſt à preſent qu'un petit village du Comté de Kent.

CALNE. *Calne*. C'étoit anciennement une ville de la Chaldée. On ne ſçait pas bien où elle étoit, quelques uns la confondent avec l'ancienne Seleucie, & d'autres avec Cteſiphone. Eſ. 10. 9.

CALONICA. *Calonica*. C'étoit autrefois une petite ville nommée *Ara Tutila*, aujourd'huy ce n'eſt qu'un village ſitué ſur la côte orientale de l'Ile de Corſe, entre Mariana diſtructa, & Alteria diſtructa.

CALONIO, Magnine, l'Iſola del Papa. *Calonia*, *Magnina Iſula Papa*, anciennement, *Besbicus*, *Besbycus*. C'eſt une petite Ile de la mer de Marmara. On la place vers la côte de la Natolie au couchant de Bourſe.

CALOPINACO. *Caloponicus*, anciennement, *Taurocinius Fluvius*. Petite riviere de la Calabre Ulterieure, Province du Royaume de Naples. Elle baigne le bourg de S. Agathe, & elle ſe décharge enſuite dans le Fare de Meſſine, au midi de Reggio.

CALORE. *Calor*. Riviere du Royaume de Naples. Elle naît dans la Principauté Ulterieure, prés de Monte Marano, & elle ſe décharge dans le Sabato, prés de la ville de Benevent.

CALPENTINE. *Calpentina*. Petite Ile de l'Aſie. Elle eſt ſur la côte occidentale de celle de Ceilan, dont elle n'eſt ſeparée que par un petit canal. Les Hollandois, qui la poſſedent, y ont une ville fortifiée, qui porte le nom de l'Ile.

CALPIN-ZEE. *Calpinus Lacus*. Petit Lac de la Baſſe Saxe. On le trouve dans le Duché de Meckelbourg, prés de la petite ville de Waren.

CAL-

CALSERY. *Calſeria.* Ville du Mogoliſtan, en Aſie. Elle eſt dans le Royaume de Jamba, environ à trente-cinq lieuës du Gange, du côté du couchant. Pluſieurs Geographes la prennent pour la *Batan-Caſara* de Ptolomée.

CALVAIRE. *Calvarius Mons.* Cette montagne de la Judée étoit prés des murailles de Jeruſalem, du côté du nort. C'étoit le lieu où l'on faiſoit mourir les criminels, & il a été rendu celebre par la mort que Jeſus Chriſt y ſouffrit pour le Salut du monde. Conſtantin le Grand fit enfermer de murailles ce lieu, & le ſepulchre de Jeſus Chriſt, & il y fit bâtir une ſuperbe Egliſe apellée le *S. Sepulchre*, qui ſubſiſte encore aujourd'huy, & qui eſt environnée de pluſieurs chapelles, & de logements des Catholiques Romains, des Grecs, des Armeniens, des Surites, des Cophtes, & des Abiſſins.

CALVI. *Calvium*, autrefois *Cales*. Petite ville de la Terre de Labour, Province du Royaume de Naples. Elle eſt presque ruïnée. Cependant elle ne laiſſe pas d'être Epiſcopale, ſuffragante de Capouë, dont elle eſt éloignée de deux ou trois lieuës.

CALVI. *Calvium.* Ville des Genois. Elle eſt ſituée dans l'Iſle de Corſe, ſur le golfe de Calvi, dans lequel elle s'avance en forme d'une Presqu'Iſle. Cette ville, qui eſt à douze lieuës de Baſtia, & à dix d'Ajazzo, a un bon port, elle eſt bien fortifiée, & defenduë par une bonne citadelle.

CALVI, le Golfe de Calvi. *Calvenſis Sinus.* Golfe qui s'avance dans la côte occidentale de l'Iſle de Corſe, & qui prend ſon nom de la ville de Calvi bâtie ſur ſes bords. La plûpart des Geographes le prenent pour le *Caſalus Sinus* de Ptolomée.

CALVI, le Cap de Calvi. *Calvenſe Caput.* C'eſt le cap qui eſt à l'entrée du golfe de Calvi, du côté du midi. On le prend communement pour celuy, qui porte le nom de *Viriballum Promontorium* dans les cartes de Ptolemée.

CALVIAC. *Calviacum* autrefois *Calabrum.* Village de France, ſitué dans le Perigord, ſur la Dordogne, à une lieuë de Sarlat.

CALVISANO. *Calviſii Forum.* Bourg de l'Etat de Veniſe, en Italie. Il eſt dans le Breſſan, à cinq lieuës de Breſſe, vers le midi.

CALZADA, LA CALZADA, ou S. DOMINGO DE LA CALZADA. *Calciata, Dominicopolis.* Petite Ville de la Caſtille Vieille, en Eſpagne. Elle eſt dans la Contrée de Rioja, ſur la petite riviere de Laglera, à trois lieuës de Nagera. Elle a eu autrefois un Evêché, qui a été uni à celui d'Alava, & transferé à Calahorra. Elle n'a rien de conſiderable aujourd'huy, que l'abord des Pelerins, qui y vont en devotion.

CAMALDOLI. *Camaldulum.* Village avec un celebre Monaſtere, qui eſt chef de ſon Ordre. Il eſt dans le Florentin, en Toſcane, à dix lieuës de Florence, du côté du levant. Le Monaſtere eſt ſitué entre deux cimes de montagnes, ſur l'une desquelles on a conſtruit une Egliſe avec ſoixante cellules, pour autant de Solitaires, entretenus par le Monaſtere.

CAMARANA. *Camerina.* C'étoit anciennement une ville de la Sicile, ſituée entre des marais, qui portoient le même nom de *Camerina.* Les habitans de cette ville ayant, contre l'avis de l'oracle, ſeché ces marais, dont la puenteur les incommodoit, furent forcés de ce côté par les Siracuſains, & leur ville fût ruïnée. Ce qui a donné lieu au Proverbe latin. *Camerinam ne moveas*, qui ſignifie, que pour ſe delivrer d'une petite incommodité, on ne doit pas s'expoſer à un grand danger. Il ne reſte plus de cette ville qu'une tour qui eſt ſur la côte meridionale de la Vallée de Noto, à quatorze ou quinze lieuës du cap de Paſſaro, auprés de la riviere de Camarana, qu'on nommoit anciennement *Hipparis* ou *Iporus.*

CAMARASA. *Camaraſa.* Bourg d'Eſpagne, ſitué dans la Catalogne, ſur la Segre, vis à vis de l'embouchure de la Noguera, & à deux lieuës au deſſus de Balaguer.

CAMARES. voyez *Caibares.*

CAMARGUE. *Camaria, Caſtra Mariana.* Contrée de la Provence. Elle eſt une partie du territoire d'Arles, & renfermée entre les branches de Rhône, aux confins du Languedoch. Elle peut avoir environ ſept lieuës de long, le terroir en eſt extremement gras & fertile en blés, & l'air y eſt ſi doux, qu'on y laiſſe tout l'hyvert les beſtiaux à la campagne. On croit communement que cette Iſle eſt le lieu, où Marius ſe rétrencha, pour obſerver les Teutons & les Cimbres, qu'il défit enſuite.

CAMARINA. voyez *Camarana.*

CAMARINES, ou CAMARINHA. *Camarina.* C'eſt une Contrée de l'Iſle de Luçon, la principale des Philippines. Cette Contrée eſt celle qui s'avance davantage vers l'orient, & l'Iſle de Tandaye. On y voit la montagne de *Mayongue*, qui vomit de flammes, & la ville de Caceres capitale du païs.

CAMATA ou CARMON. *Camata*, anciennement, *Charax.* Ville ancienne de la Perſe.

Elle eſt dans le Chuſiſtan ſur le golfe de Balſera, vers l'embouchure de l'Euphrate.

CAMB ou KAMP. *Cambus.* Riviere de l'Aûtriche, en Allemagne. Elle traverſe tout le Quartier du Haut Manhartzberg, ſans baigner aucun lieu conſiderable, & elle ſe décharge dans le Danube au deſſous de Krembs, vis à vis de l'embouchure du Draſain.

CAMBALU ou MOENCHEU. *Cambalum, Moncheum.* C'eſt une fort grande ville; toutes les cartes la mettent dans la grande Tartarie, vers l'Ocean Oriental, où il n'y a que quelques cabanes; mais les voyageurs, & les Geographes modernes ſont perſuadés, quelle eſt la même que Pecking, capitale de la Chine. voyez *Pecking.*

CAMBAYE. *Cambaia.* Ville du Mogoliſtan, en Aſie. Elle eſt ſituée dans le Royaume de Cambaye, au fonds d'un Golfe, qui porte le même nom. Cette ville eſt fort grande, elle a un tres bon port, & elle fait tant de commerce, qu'on l'apelle le *Caire des Indes.*

CAMBAYE, le Royaume de Cambaye ou de Guzarate. *Cambaia* ou *Guzarata Regnum.* Grand Païs de l'Aſie, ſitué dans l'Inde deçà le Gange, entre les Royaumes de Soret, de Jeſſelmere, de Chitor, de Candis, & de Decan, le golfe & la mer de l'Inde. On donne à ce Royaume environ cent ſoixante lieuës du couchant au levant, & ſix vingts du ſud au nort. Ce païs eſt fort chaud, & fort ſûject aux tempêtes en eſté: mais d'ailleurs fort fertile en toutes choſes. On y cultive particulierement une tres grande quantité du coton, & de l'anis, & on y receüille beaucoup d'Opium, qui eſt de bon debit dans toute l'Aſie. Le Royaume de Cambaye a eu autrefois ſes Rois particuliers, qui étoient fort puiſſants. Il apartient maintenant au Grand Mogol. On aſſeure qu'il y a plus de trente grandes villes. Les plus connuës des Européens ſont Diu-Baçaim, Daman, Surate, Baroche, & Armedebad capitale du Royaume.

CAMBAYE, le Golfe de Cambaye. *Cambaia Sinus*, anciennement, *Barygazenus Sinus.* Grand golfe de l'Ocean Indien, il s'avance de ſoixante à quatre-vingts lieuës dans les côtes du Royaume de Cambaye, & il baigne pluſieurs villes, fort frequentées par les Européens; entre les autres celle de Cambaye, dont il prend ſon nom.

CAMBEC. voyez *Camby.*

CAMBOIA, CAMBODIA, & CAMBOCE. *Camboia, Cambodia.* Royaume d'Aſie, ſitué dans l'Inde delà le Gange, entre les Royaumes de Chiampa, de Cochinchine, & de Siam, le golfe de ce nom, & l'Ocean Indien. On donne à ce Royaume cent ſoixante lieuës d'étenduë du nort au ſud, ſa largeur varie depuis trente lieuës, jusqu'à quatre vingts dix. La riviere de Mecon le traverſe dans toute ſa longueur, & comme ce fleuve ſe déborde, de même que le Nil, il rend ce païs ſi fertile, que toutes les denrées y ſont à un fort bas prix. Ce Royaume a ſon Roy particulier, tributaire de celuy de Siam. Ses villes principales ſont Tarvana, Langer, Carol, Camboia, & Ravecca, ou Leweck.

CAMBOIA, CAMBODIA. *Camboia, Cambodia.* Vlle de l'Inde delà le Gange, ſituée ſur la riviere de Mecon, à ſoixante & dix lieuës au deſſous de celle de Ravecca, ou Leweck, dans le Royaume de Camboia, dont elle eſt la Capitale. On aſſeure que cette ville, que pluſieurs Geographes confondent avec Ravecca ou Leweck, n'a qu'une ruë bâtie ſur la chauſſée du Mecon, que le Palais du Roy n'a pour toutes fortifications, qu'une paliſſade; & qu'il y abonde de quantité de Chinois, de Japonnois, de Portugais &c. qui y font fleurir le commerce.

CAMBRAY. *Cameracum.* Ville des Païs Bas, capitale du Cambreſis, & ſituée ſur l'Eſcaut, à quatre lieuës de Douay, & à ſept de S. Quentin. Cambray a été une ville Imperiale, l'Empereur Charles Quint s'en rendit le maître l'an 1543. & il l'unit au Haynaut. Les François l'ont priſe l'an 1677. & elle leur eſt demeurée par la paix de Nimegue. C'eſt une grande ville, belle, & propre, tres bien fortifiée, & defenduë par deux bonnes citadelles. Elle eſt celebre par les belles toiles, que l'on y fabrique, & elle a un Archevêché, dont Arras, Tournay, S. Omer, & Namur ſont les ſuffragants.

CAMBRESIS. *Cameracenſis Ager* & *Cameracenſium.* Païs renfermé entre la Picardie, l'Artois, & le Hainaut. Il a été un fief de l'Empire. Charles Quint l'incorpora au Haynaut, & maintenant la France le poſſede. Il n'a qu'environ ſept lieuës de long, & quatre ou cinq de large. Cambray capitale, & Château-Cambreſis en ſont les lieux principaux.

CAMBRIDGE. *Cantabrigia*, anciennement, *Granta.* Ville d'Angleterre, capitale du Comté qui porte ſon nom, & ſituée ſur le Cam, à quatre lieuës de la ville d'Ely. Cambridge eſt l'ancienne *Camboritum*, ville des Iceniens, & elle eſt celebre par ſon Univerſité, qui a droit de deputer pour le Parlement d'Angleterre, de même que la ville.

CAMBRIDGE-SHIRE, ou le Comté de Cambridge.

bridge. *Cantabrigienſis Comitatus.* Province d'Angleterre. Elle eſt bornée au nort par le Comté de Lincoln, & par celuy de Nortfolck, qui le confine auſſi vers l'orient, de même que le Suffolck. Elle a ceux d'Eſſex & d'Hartfort au midi & ceux de Bedford, d'Huntington, & de Northampton au couchant. Le Comté de Cambridge peut avoir treize lieuës de long, & ſix de large, la Riviere d'Ouſe le ſepare en deux parties *Meridionale* & *Septentrionale*, la premiere aſſez bien cultivée, mais la derniere pleine de marais, à cauſe du debordement des rivieres. L'air y eſt mal ſain, & ſes principaux lieux ſont Cambridge capitale, & Ely.

CAMELFORD. *Camelfordia.* Bourg d'Angleterre, ſitué dans la Cornouaille, prés du canal de Briſtol, à cinq lieuës du bourg de Launſton. Camelford à ſeance & voix dans le Parlement d'Angleterre.

CAMELIONE, MONTE CAMELIONE. *Cema* ou *Cemenus Mons.* C'eſt une partie des Alpes Maritimes. Cette montagne eſt entre le Vicaria de Barcelonete, & le Marquiſat de Saluſſes: mais elle communique ſon nom, à toutes celles qui ferment la Vallée de Barcelonete du coté du midi, & qui s'étendent juſqu'aux ſources du Var & du Verdon, & aux confins de la Provence.

CAMENI POYAS, ZIEMNOY POYAS, c'eſt à dire, la Ceinture du Monde. *Cameniï Montes, Cingulum Orbis*, anciennement, *Riphaji montes.* Montagnes de la Moſcovie Septentrionale. On les confond ordinairement avec les montagnes de *Stolp* & d'*Oby*, & on les étend depuis la mer Blanche, juſqu'à l'embouchure de l'Oby. Mais Mr. Witſen dans la carte qu'il a donnée des parties ſeptentrionales de l'Europe & de l'Aſie, diſtingue ces trois ſortes de montagnes. Il met celles de *Stolp* au couchant de la riviere de Petzora, celles de l'*Oby* au levant de celles de Stolp, entre l'embouchure de la riviere de Petzora, & celle de l'Oby; & il met en le même lieu les monts Hyperboréens des Anciens. Au midi de celles-cy, environ à trente lieuës de la côte, il met les montagnes de Semi-, ou Cameni Poyas, qu'il apelle auſſi les montagnes de *Wergotur*, & il croit que c'eſt ici proprement qu'étoient les monts Riphéens, que Ptolemée a placés, mal à propos, à la ſource du Tanais, où il n'y point de montagnes.

CAMENS. voyez *Camitz.*

CAMERA, la Torre de Camera, ou de Camera. *Camera Turris*, anciennement, *Herculis Turris, Turris Herculis.* Bourg, ou petite ville du Royaume de Barca, en Barbarie. Ce lieu eſt ſitué ſur le golfe de Sidra, entre la riviere des Salines, & celle de Melel.

CAMERCANES, Iles. voyez *Antilles.*

CAMENEC. *Camenecum.* Bourg du Royaume de Hongrie. Il eſt dans l'Eſclavonie, ſur le Danube, un peu au deſſus de Peter-Waradin. Quelques uns le prennent pour l'ancienne *Acumincum*, ville de la Pannonie, laquelle d'autres mettent à *Salonkemen.*

CAMENECIA. voyez *Kaminieck.*

CAMERINO, que quelques cartes nomment Cappuchini. *Camerinum, Camarinum.* Ville de l'Etat de l'Egliſe, en Italie. Elle eſt ſituée au pié du mont Apennin, dans la Marche d'Ancone, entre la ville de Spolete, & celle de Macerata. Camerino eſt une ville ancienne, elle a eu autrefois ſes Ducs particuliers; maintenant elle a un Evêché, ſuffragant immediatement du Pape.

CAMERYCK. voyez *Cambray.*

CAMIN ou CAMMIN. *Caminum.* Ville du Cercle de la Haute Saxe, en Allemagne. Elle eſt dans la Pomeranie Ducale ſur l'embouchure orientale de l'Oder, à cinq lieuës de Griffenberg & de Treptow. Camin bâtie des ruïnes de l'ancienne *Julin*, luy ſucceda en l'Epiſcopat l'an 1178. Elle embraſſa la Reformation l'an 1534. & elle fût cedée à l'Electeur de Brandebourg par le Traité d'Osnabrug, aux conditions qu'il la tiendroit, avec ſon Dioceſe, en fief de l'Empire, & qu'il pourroit en éteindre les Canonicats, apres la mort des Chanoines, qui étoient alors établis.

CAMINITZA, CHAMINITZA. *Caminitza*, anciennement, *Olenus, Olenum.* C'étoit autrefois une ville Epiſcopale, maintenant ce n'eſt qu'un petit bourg du Duché de Clarence, en Morée. Il eſt ſur la riviere de Primanto, prés de ſon embouchure, à cinq lieuës de la ville de Patras, vers le midi.

CAMITZ ou CAMENS. *Camentium.* Petite ville, ou bourg du Royaume de Boheme. Ce lieu eſt fortifié, & ſitué dans la Haute Luſace, ſur la riviere d'Elſter, à cinq lieuës de la ville de Bautzen, & à ſept de celle de Dreſde.

CAMMIN. voyez *Camin.*

CAMONICA, VAL CAMONICA. *Camonica Vallis.* Petit Païs de l'Etat de Veniſe, en Italie. Il eſt dans le Breſſan, le long de la riviere d'Oglio, aux confins de la Valteline, c'eſt un paſſage fort frequenté de la Suiſſe, en Italie.

CAMOUS, CANAL. voyez *Tzaritza.*

CAMPAGNA. *Campania.* Petite ville Epiſcopale du Royaume de Naples. Elle eſt dans la Principauté Citerieure, à ſept lieuës de Salerne, vers l'orient, & à quatre de Conza, dont ſon Evêché eſt ſuffragant.

CAMPAGNE DE ROME. *Campania Romana, Territorium Romanum.* Province de l'Etat de l'Egliſe, en Italie. Elle eſt bornée au levant par le Royaume de Naples, le Teverone la ſepare vers le nort de la Terre Sabine, & le Tibre de la Province du Patrimoine vers le couchant, la mer de Toſcane la baigne au midi. Ce païs peut avoir environ ſeize lieuës de long, & douze de large; l'air en eſt groſſier, particulierement vers la côte, où il y a pluſieurs marais: le terroir ſeroit aſſez bon, s'il étoit cultivé; mais il manque d'habitans. Rome en eſt la ville capitale. On y trouve encore Tivoli, Freſcati, Oſtie, Paleſtrine, Terracine, Velitri, Segni, Anagnie, & Albano, qui ſont toutes Epiſcopales.

CAMPAGNE DE FRANCE. voyez *Champagne.*

CAMPAGNANO ou SAVUTO. *Campagnanus, Sabatus, Acheron, Acherus, Ocinarus.* Petite riviere du Royaume de Naples. Elle coule dans la Calabre Citerieure, prés de Martorano, baigne les bourgs d'Altella, & de Savuto, & ſe décharge dans le golfe de S. Eufemie.

CAMPANA. *Campana.* Village du Royaume de Naples. Il eſt dans la Calabre Citerieure, à une grande lieuë d'Umbriatico, du côté du couchant. On prend Campana pour l'ancienne *Calaſarna*, bourg des Lucaniens.

CAMPANA. *Campana*, anciennement, *Cambe.* Lieu où il y a des bains, il eſt prés de Puzzol, dans la Terre de Labour, Province du Royaume de Naples.

CAMPANA, CAPO CAMPANA. *Campanum*, ou *Populonium Promontorium.* Ce Cap eſt ſur la côte de la Toſcane, prés des ruïnes de l'ancienne Populonia, environ à deux lieuës de la ville de Piombino, vers le couchant.

CAMPANELLA, CAPO CAMPANELLE. voyez *Minerva*, Capo della Minerva.

CAMPECHE. voyez *San Francisco de Campeche.*

CAMPER. *Campera.* Ville des Indes, ſituée dans l'île de Sumatra prés de la ligne, & à l'entrée du détroit de Malaca, du côté de l'orient. Cette ville eſt capitale d'un Royaume, qui porte ſon nom, & qui a ſon Roy particulier.

CAMPEN. voyez *Thoten.*

CAMPEN. *Campena, Campi.* Ville des Provinces Unies. Elle eſt dans l'Over-Iſſel, ſur l'Iſſel, un peu au deſſus de ſon embouchure dans la Zuiderzée, à cinq lieuës de Deventer. Campen eſt une aſſez jolie ville, & qui a droit de battre monoye.

CAMPIANO. *Campianum.* Petite ville fortifiée. Elle eſt dans la Vallée, & ſur la riviere de Taro, à ſix lieuës du Borgo de Val de Taro. Campiano, de même que Bardi, apartient au Prince Doria.

CAMPIDOGLIO. voyez *Capitole.*

CAMPIGNE, ou KEMPEN-LAND. *Campinia.* Contrée des Païs-Bas. Elle eſt diviſée en *Campigne Hollandoiſe* & *Campigne Liegoiſe.* La premiere eſt une partie de la Mairie de Bois-le-Duc, en Brabant; elle ne contient que des villages, avec la petite ville d'Eyndoven. L'autre eſt une partie du Dioceſe de Liege, & elle comprend le Comté de Horn, & toute la portion de celuy de Lootz, laquelle eſt au ſeptentrion du Demer, & dans laquelle on voit les petites villes de Peer, de Hamont, de Brey, de Maeſeick, de Beringue, & de Stochen.

CAMPION. voyez *Tanju.*

CAMPLI. voyez *Campoli.*

CAMPO MARINO. *Campus Marinus.* C'eſt un village du Royaume de Naples, ſitué dans la Capitanate, ſur la riviere de Tifarno, à deux lieuës de ſon embouchure. On prend ce village pour l'ancienne *Claterna* ou *Cliternia*, ville de l'Apouille Daunie.

CAMPO CARMELI, DI FABA, MARZO &c. voyez *Carmeli, Faba, Marzo* &c.

CAMPO DI S. PIETRO. *Campus S. Petri.* Petite ville du Domaine des Venitiens, en Italie. Elle eſt ſituée dans le Padouan, ſur une petite riviere, entre la ville de Trevigni, & celle de Vicenze.

CAMPOLI. *Camplum.* Petite ville Epiſcopale. Elle eſt dans l'Abruſſe Ulterieure, aux confins de la Marche d'Ancone, environ à deux lieuës de Teramo, d'Aſcoli, & du golfe de Venaiſe. Cette ville eſt compoſée de trois parties, qui ſont ſeparées par quelque diſtance l'une de l'autre, & qui portent les noms de *Campio, Nucella* & *Caſtronuovo.*

CAMPREDON. *Campus Rotondus.* Petite ville d'Eſpagne, ſituée dans la Catalogne, aux confins du Rouſſillon, entre Girone, & Puicerda. Campredon eſt fortifiée, & on la prend communement pour l'ancienne *Sebendunum*, petite ville des Caſtellans.

CAMP-

CAMPWER. voyez *Veere*.

CAMUL. *Camila Camulum*. Ville de la Grande Tartarie, en Asie, située dans le Royaume de Tanju. Sanson la nomme aussi Xamo, & il la met prés du desert de ce nom, mais Mr. de Witsen la met beaucoup plus vers le couchant.

CANA. *Cana*, & *Chana minor*. Ville de la Palestine, elle étoit située dans la Tribu de Zabulon, & portoit le nom de Cana de Galilée, ou la petite Cana, pour la distinguer d'un autre, qui étoit dans la Tribu d'Aser, & qu'on nommoit la grande Cana ou Cana de Phenicie. Cana de Galilée étoit la patrie de Nathanaël, auquel Jesus Christ donna la louange d'être un homme sans fraude; & elle a été renduë illustre par le premier miracle de Jesus Christ, en faveur d'un nouveau marié, qui l'avoit convié à ses noces. L'Imperatrice Helene fit bâtir une superbe Eglise en ce lieu, pour conserver la memoire de ce miracle. Elle sert aujourd'huy de Mosquée pour les habitans du lieu, qui n'est plus qu'un miserable village.

CANAAN. voyez *la Judée*.

CANADA, le Canada Propre. *Canada Propria*. Contrée de l'Amerique Septentrionale. C'est une Presqu'île, baignée au nort & au levant par la riviere, & par le golfe de S. Laurens. Elle a la baye de Chaleurs au midi, & le Païs des Etechemins au couchant. Tout ce que ce païs a de considerable, c'est qu'il donne le nom à une grande Region, à une grande riviere, à un grand golfe, & à une partie de la mer de Nort. On dit au reste, que les Espagnols découvrirent ce païs les premiers, & que n'y trouvant pas les richesses, qu'ils cherchoient, ils l'abandonnerent, & luy donnerent le nom de *Cap di Nada* c'est à dire le *Cap de rien*, d'où par corruption on a fait le nom de *Canada*.

CANADA ou NOUVELLE FRANCE. *Canada, Nova Francia*. On renferme sous ce nom toute cette vaste region de l'Amerique Septentrionale qui a le Nouveau Mexique au couchant, la Floride au midi, & qui est bornée au levant par la mer du Nort, laquelle jointe avec le détroit de Hudson, & la mer Christiane la separe vers le nort des terres Arctiques. Ce païs porte le nom de *Nouvelle France*; parce que les François l'ont découvert l'an 1504. & celuy de *Canada*, aparemment parce que la petite Contrée de Canada fût la premiere, qu'ils découvrirent. Tout ce païs est divisé en diverses Contrées. On voit le long de la côte septentrionale, la *Nouvelle Bretagne*, ou la *Terre de Laborador*, qui est au levant de la Baye de Hudson, & au couchant de cette baye la *Nouveau South Walles*, qui sont deux païs, où les Européens n'ont point fait d'établissement. Le long de la côte orientale, au midi du golfe de S. Laurens on trouve tous ces païs, le *Canada Propre*, l'*Acadie*, où les François ont quelques Colonies, la *Nouvelle Angleterre*, le *Nouveau Païs-Bas*, la *Nouvelle Suede*, & la *Virginie*, qui apartiennent aux Anglois à la reserve de la Nouvelle Suede. Enfin dans les Terres le long des deux bords de la riviere de Canada, & des grands lacs, qui sont vers sa source, on voit quantité de peuples differents, dont les principaux, ou les plus connus sont les *Ilinois*, les *Hurons*, les *Abgonquins*, les *Iroquois* & les *Etechemins*. On voit aussi le long de cette riviere, du côté du nort, la Contrée de Seguenay, qui est celle ou les François ont leurs meilleures colonies, Quebec, Tadoussac, Sillery, Richelieu, Mont Real &c. Enfin on peut encore mettre entre les païs de la Nouvelle France, les Iles qui sont devant l'embouchure du Canada, dont les plus considerables sont celles de *Terre Neuve*, d'*Anticosti*, de *S. Jean* & du *Cap Breton*. Les Canadiens sont divisés en plusieurs petits peuples, qui ont des langages si differents, qu'à peine s'entendent ils de proche en proche. Ils ont leurs villages les uns tous ouverts, & les autres fermés de pieux. Ces villages sont composés d'un grand nombre de cabanes, dont chacune renferme plusieurs familles, qui vivent en commun. Ils cultivent par tout quelque peu du bled d'Inde, la pêche & principalement la chasse leur fournit le reste de leur nourriture. Ils font cette chasse en commun, & elle consiste particulierement à tuer des bœufs sauvages, qui sont en grand nombre dans leur païs, d'une enorme grandeur, & portans de la laine frisée, & assez fine au lieu du poil. Ils vont sans habit en esté, & en hyvert ils se couvrent de peaux, que les uns laissent avec le poil, & que les autres accommodent en chamois. Leurs armes ordinaires sont l'arc, les fleches, & la massue, ils ont aussi quelques armes à feu, que les Européens leur ont fournies. Les Iroquois, les plus plus puissants, & les plus cruels des Canadiens, mangent les prisonniers de guerre, les autres les font servir d'esclaves, les uns & les autres vivent dans la Poligamie. Ils content pour rien la débauche des filles; mais ils punissent fort rigoureusement celle des femmes. Ils ont quelque connoissance d'une Divinité; mais ils n'ont point d'exercice public de Religion. Ils croyent l'immortalité des ames, & ils enterrent avec leurs morts les choses qu'ils ont le plus aimées pendant leur vie, arc, fléches,

ches, habits; afin qu'ils s'en ſervent dans l'autre monde: mais ils ne ſont pas ſi barbares, que quelques peuples de l'Aſie, qui obligent leurs femmes à ſe bruler dans le bucher de leurs maris. Ils ont entr'eux une eſpece de gouvernement civil. Les vieillards y tiennent la place des Senateurs; ils réglent les affaires qu'ils peuvent avoir, ou entr'eux, ou avec leurs voiſins; ils ont, outre cela, un ou pluſieurs chefs, qui conduiſent leur jeuneſſe à la guerre, & à la chaſſe, laquelle ils font tous enſemble, & en certain temps de l'année. Les Anglois tirent une tres grande quantité du tabac, & du ſucre des Quartiers qu'ils ont occupez, mais les François n'emmenent de ceux, où ils ſe ſont établis, que de la Morüe, & des Peleteries, paux de Caſtor, de Loutres, de Marthes, de Loups Marins, de Cerf, d'Elans, de Daims, d'Ours &c. qu'ils échangent avec les Ameriquains, pour du pain, des pois des feves, des prunaux, & pour quelques meubles de peu de valeur. Au reſte, les François, & les Anglois travaillent à établir le Chriſtianiſme dans les Païs, qu'ils ont occupés.

CANADA, la riviere de Canada ou de S. Laurens. *Canada*, ou *S. Laurentii fluvius*. C'eſt une des plus grandes rivieres de l'Amerique. Elle prend ſa ſource dans le lac des Hurons, traverſe ceux d'Erie, d'Ontario, & de S. Pierre, & va ſe décharger dans le grand golfe de S. Laurens, à l'Iſle d'Anticoſti, aprés avoir reçeu pluſieurs rivieres, dont les principales ſont celles des François, des Prairies, des Monts, des Trois-rivieres, de Saguenay, & de S. Marguerite, qui s'y déchargent du côté du nort, & celles des Iroquois, & de Champlain, qui s'y rendent du côté du midi. On luy donne huit cents lieuës de longueur, & trente de largeur à ſon embouchure, où elle peut avoir deux cents braſſes de profondeur. Les vaiſſeaux de guerre remontent cette riviere juſqu'à Tadouſſac, & les vaiſſeaux marchans juſqu'à Quebec; mais au deſſus de cette ville on trouve divers ſauts ou cheutes, qui en rendent la navigation impoſſible. Les principales de ces cheutes ou cataractes, ſont le *Saut de S. Louis* & le *Saut long*, qu'on trouve entre l'iſle de Mont Real, & le lac Ontario; & le *Saut de Niagara*, qui eſt entre ce lac, & celuy d'Erie. Cette cheute eſt la plus grande que l'on connoiſſe, elle eſt formée par une petite iſle ou rocher, qui eſt au milieu du cours de la riviere, & qui la ſepare en deux branches, leſquelles ſe precipitent à plomb, l'une du côté du nort, & l'autre de celuy du ſud, dans un même abiſme, qui eſt a plus de cent toiſes ou ſix cents piés au deſſous du lieu, d'où elles tombent. On peut juger facilement que la cheute d'une ſi grande abondance d'eaux, d'un lieu ſi élevé faſt un bruit epouventable. On aſſeure que quand le vent ſouffle du côté du ſud, on en entend le mugiſſement à plus de quinze lieuës.

CANADA, le Golfe de Canada ou du S. Laurens. *Sinus Canadenſis*, ou *S. Laurentii*. C'eſt une partie de la mer de Canada. Ce golfe eſt renfermé entre l'Iſle de Terre Neuve, celle du cap Breton, & les côtes de la Nouvelle France, & il eſt formé par la grande riviere de Canada, qui s'y décharge.

CANADA, la mer de Canada. *Canadenſis Oceanus*. Cette mer, qui eſt une partie de celle du Nort, environne la Nouvelle France du côté du levant. Elle s'étend dépuis les détroits de Hudſon, & de David, juſqu'aux Iles Bermudes, où même juſqu'aux Lucayes, & elle s'avance vers les Iles Azores, juſqu'au delà du grand, & du petit banc, & ainſi c'eſt dans cette mer que ſe fait la grande pêche des moruës.

CANAL. voyez *Bretagne*, mer de Bretagne.

CANAL D'ALBORG, DE BAHAME &c. voyez *Alborg*, *Bahame*, &c.

CANANOR. *Cananorium*. Ville d'Aſie, ſituée ſur la côte de Malabar, partie de la Preſqu'Iſle de l'Inde deçà le Gange. Cette ville, qui eſt à dix lieuës de celle de Calecut, du côté du nort, eſt grande, mais ſans murailles. Elle eſt capitale d'un Royaume, qui porte ſon nom, & qui occupe environ vingt & cinq lieuës de côtes. Son Roy paſſe pour fort puiſſant, & il poſſede, outre le Royaume de Cananor, toutes les Iles de Divandurou & de Malicut.

CANAPINA. *Canapina*, *Capena*, *Capinna*. C'étoit autrefois une petite ville de l'Hetrurie, aujourd'huy c'eſt un village, que l'on trouve dans le Patrimoine, Province de l'Etat de l'Egliſe, en Italie, à deux lieuës de Viterbe, du côté du levant.

CANARA. *Canara*. Contrée de la Preſqu'Iſle de l'Inde deçà le Gange. Elle eſt bornée au nort par le Royaume de Decan, au midi par la côte de Malabar, au levant par les montagnes de Gate, qui la ſeparent du Biſnagar, & elle eſt baignée au couchant par l'Ocean Indien. Ce païs a environ cinquante lieuës de côtes, & trente de largeur. On y voit les villes de Gorcopa, dans les terres, d'Onor, de Baticala, de Barcelor, & de Mangalor, ſur les côtes. Les trois premieres ſont capitales de trois Royaumes, ou Principautés, que quelques uns font tributaires du Roy de

de Bisnagar, & d'autres de celuy de Decan.

CANARANE. *Canarana.* Ville d'Asie, ſituée dans l'Inde delà le Gange, ſur la riviere de Pegu, environ à cent lieuës au deſſus de la ville de ce nom. Canarane eſt une grande ville, capitale du Royaume de Canarane ou de Caypumo, tributaire de celuy d'Ava.

CANARIE. *Canaria.* C'eſt la principale des Canaries, & celle qui a donné le nom à tout le corps de ces Iles. Elle eſt dans l'Ocean Atlantique, entre l'Ile de Forteventura, & celle de Teneriſe, environ à trente lieuës du cap Bojador, qui eſt en la côte du Biledulgerid. La figure de cette Ile eſt preſque ronde, elle peut avoir quarante lieuës de circuit; & on y voit les villes de Canarie capitale, de Tedle, de Galder, de Guia, & d'Arginogy.

CANARIE ou CIUDAD DE LA PALMAS. *Canaria, Civitas Palmarum.* Ville d'Afrique. Elle eſt ſituée au fonds d'un golfe, ſur la côte orientale de l'Ile de Canarie, où elle a un fort bon port. Elle eſt grande, & floriſſante, ayant l'avantage d'être le ſiege du Gouverneur, du Parlement ou de l'Audience de toutes les Canaries, & d'un Evêché, fondé l'an 1485, & ſuffragant de Seville.

CANARIES, les Iles Canaries. *Canaria* ou *Fortunata Inſula.* Ces Iles ſont dans l'Ocean Atlantique, vers les côtes du Biledulgerid, en Afrique. On en comte ſept principales, dont cinq ſe ſuivent en cet ordre du levant au couchant, *Forteventura*, *Canarie*, *Teneriffe*, de *Gomer*, & de *Fer*, celle de *Palme* eſt au nort de cette derniere, & la *Lancelotte* au nort de celle de Forteventura. L'air de ces Iles renfermées entre le 26. & le 28. degré 30. minutes de latitude, & entre le 1. & le 7. de longitude, eſt fort chaud; mais il ne laiſſe pas d'être fort ſain, auſſi ſont elles fort bien peuplées, tant de naturels du Païs, que d'Eſpagnols, qui en ſont les maîtres. Le terroir n'eſt fertile en toute ſorte de fruits, & en grains; principalement en ſucre, & en vins, dont on tranſporte une tres grande quantité dans les païs ſeptentrionaux de l'Europe. On met encore au nombre des Canaries quelques petites Iles deſertes, qui ſont au nort de la Lancelotte, & les Salvages, qu'on peut apeller les petites Canaries. Pour les grandes, dont nous venons de parler, preſque tout le monde convient qu'elles ſont les *Fortunées* des anciens.

CANARVAN. voyez *Caernarvan.*

CANATH. voyez *Nobe,*

CANAVESE, ou le CANAVOIS. *Canapicum.* Province des Etats du Duc de Savoye, en Italie. Cette Province eſt entre le Piemont Propre, le Montferrat Savoyard, la Seigneurie de Verceil, & la Vallée d'Aouſte. Elle eſt arroſée par la Doria Baltea, & par pluſieurs autres rivieres, qui la rendent fertile en pâturages, auſſi en tire-t-on quantité de fromages. Ivrée en eſt la ville capitale, & c'eſt pour cette raiſon, que quelques uns l'appellent le *Marquiſat d'Ivrée*, quoy qu'elle ne ſoit qu'une fort petite partie de cet ancien Marquiſat. voyez *Ivrée* Marquiſat.

CANCHE. *Cancius, Quentia.* Riviere de France. Elle baigne Hesdin dans l'Artois, Monſtreüil, & Eſtaples dans la Picardie, & elle ſe décharge dans la mer de Bretagne.

CANCHEU. *Cancheum.* Ville de la Chine. Elle eſt dans la Province de Kiangſi, ſur la riviere de Cang, où elle a un pont bâti ſur cent trente bâteaux. Cancheu eſt une des grandes villes de la Chine, elle en a douze moindres ſous ſoy, & elle eſt gouvernée par un Viceroy particulier, independant de celuy de Kiangſi.

CANDAHAR. *Candaharia.* Ville de l'Aſie, ſituée dans le Royaume de Candahar, environ à ſoixante-dix lieuës de la ville de Buckar, ſur l'Inde, & un peu moins de celle de Cabul. Candahar eſt une ville fort importante; parce qu'elle eſt un grand paſſage du Mogoliſtan en Perſe. Elle eſt grande, fortifiée, & defenduë par une bonne citadelle. Les Mogols, & les Perſes ſe l'enlevent tour à tour, on aſſeure que les derniers en ſont maintenant les maîtres. On prend communement cette ville, pour l'ancienne *Alexandria*, ville de l'Arachoſie.

CANDAHAR. *Candaharia.* Contrée de l'Aſie. Sanſon dans ſes cartes la renferme dans l'Empire du Mogol; mais on aſſeure qu'elle dépend maintenant du Roy de Perſe: on la borne par le Zaguatay, & par le Cabul au nort, par l'Attock au levant, par l'Hajacan au midi, & par le Sableſtan au couchant. On dit que le terroir en eſt fertile; mais que les eaux en ſont ou ſalées ou puantes, & qu'elle eſt infeſtée par un grand nombre de voleurs, qui tachent de ſurprendre les Caravanes, qui vont de la Perſe au Mogol, ou qui en reviennent.

CANDALE. voyez *Kendal.*

CANDALOR. *Candalora.* Ville de la Turquie en Aſie. Elle eſt prés de la côte meridionale de la Natolie, à quinze lieuës de Satalie, du côté du levant. Candalor eſt l'ancienne *Sida*, ville de la Pamphylie. Elle a été autrefois conſiderable & Archiépiſcopale; mais elle eſt peu de choſe aujourd'huy.

CAN-

CANDAMNEDO. *Candamius Mons.* C'eſt une des montagnes des Aſturies, en Eſpagne. On la trouve entre la ville de Leon, & celle d'Oviedo.

CANDE, CANDES. *Candacenſis Vicus, Candavum.* Bourg de France, ſitué dans la Touraine, aux confins de l'Anjou, & au confluent de la Vienne & de la Loyre.

CANDEA ou CANDY. *Candea.* Ville capitale d'un Royaume qui porte ſon nom. Elle eſt ſituée vers le milieu de l'Iſle de Ceylan, ſur une riviere que quelques cartes apellent Trinquinemale, les autres Vintana, & les autres Mauvillagonge. Cette ville a été autrefois ruinée par les Portugais. Elle n'eſt pas beaucoup reparée. Il y a quelques fortifications de Terre & le Palais du Roy en occupe une partie.

CANDEA, le Royaume de Candea, de Candy ou de Cande-Uda. c'eſt à dire, le Royaume des Montagnes, *Candeum Regnum.* C'eſt une des trois parties de l'Iſle de Ceylan. Elle eſt bornée au nort par le païs de Wanny; & environnée de tous les autres côtés par les terres, occupées par les Hollandois; à la reſerve d'un petit endroit vers le levant, où elle s'étend juſqu'à la côte. Ce Royaume peut contenir environ le quart de l'Iſle. Comme il eſt environné de tous côtés par de hautes montagnes, couvertes d'épaiſes forêts, où il n'y a pour tous chemins, que des ſentiers tres petits, & tres difficiles, que le Roy de Candea fait garder avec ſoin, tant pour empêcher la ſortie de ſes ſujects, que l'entrée des etrangers; auſſi a-t-il été fort peu connû juſqu'ici. Mais Robert Knock capitaine Anglois, ayant fait naufrage ſur la côte de ce Royaume, & y ayant été arrêté vingt & un an, avec la liberté pourtant de faire quelque petit commerce dans ſes Provinces, d'où enfin il ſortit avec de tres grandes peines l'an 1679. en a donné une Carte, & une deſcription, qui l'a fait mieux connoitre, qu'il ne l'étoit autrefois. Il dit que ce Royaume eſt rempli en dedans de collines, d'où ſortent des ruiſſeaux tres poiſſonneux; mais qui, roulant leurs eaux parmi des rochers, ſont innavigables; mais que les habitans du païs s'en ſervent tres adroitement pour arrouſer non ſeulement les vallons, & les plaines; mais encore les colines, & une partie de leurs montagnes, qu'ils rendent par ce moyen tres fertiles en ris, legumes, chanvre &c. Cet autheur dit que ce Royaume eſt diviſé en pluſieurs Provinces, & en Comtés. Il met au nort la Province de *Naure-Calava*, qui a 5. Comtés; au levant la Province de *Mantali*, & celle d'*Onvah*, qui ont chacune 3. Comtés, il met du même côté les Comtés de *Tammanaqued*, de *Bintana*, de *Vellas* & de *Paunea*; & il met dans le millieu du païs les Comtés de *Vallaponahoy*, de *Poncipot*, de *Goddaponahoy*, d'*Hevoihatay*, de *Cotemal*, d'*Horſepot*, de *Tunponahoy*, d'*Oudanour*, & de *Tattawour*; les deux principales Contrées de l'Iſle. Enfin il met au couchant les Provinces d'*Ondipollas*, de *Dolusbaug*, de *Portalam*, d'*Hottera-Courli*, & de *Tun-Courli*, dont la penultiéme a 4. Comtés, & la derniere 3. ſujects en partie aux Hollandois. On voit dans ce Royaume pluſieurs villes ruïnées par les guerres civiles. Celles qui reſtent ſont peu de choſe. On les nomme Allout-Neur, Badaula, Candea autrefois capitale, Nellemby-Neur, qui luy ſucceda en cette dignité, & Digli-Neur, qui la poſſede maintenant. La principale riviere de ce Royaume eſt la Maralagonga, apellée autrement Trinquilemale & Vintina, & la principale montagne l'Adams-Pick. Le Roy de Candea regne deſpotiquement: ſes ſûjets ſont idolatres, & ſi eſclaves de leur Prince, qu'ils ſe rendent à ſa cour au moindre ordre, quoy qu'ils ſçachent que c'eſt ordinairement pour les faire mourir ſans raiſon.

CANDELARA. *Candelarus.* Riviere du Royaume de Naples. Elle coule dans la Capitanate, & ſe décharge dans le golfe de Manfredonia, à deux lieuës de la ville de ce nom, vers le midi.

CANDELORA. voyez *Candalor.*

CANDENOES. voyez *Marſonowitz.*

CANDIA. *Candia.* Bourg des Etats de Savoye. Il eſt dans le Canaveſe, entre Ivrée & Chivaſſo, environ à deux lieuës de l'une & de l'autre.

CANDIA. *Candia.* Bourg du Duché de Milan, en Italie. Il eſt dans la Laumeline, environ à une lieuë du Po, & à cinq de Verceil, du côté du levant. Le nom de ce lieu, patrie d'Alexandre V. à donné lieu à l'erreur de ceux, qui ont creu, que ce Pape étoit de l'Iſle de Candie.

CANDIDIANO. *Candidianus* & *Candidius.* Petite Riviere de l'Etat de l'Egliſe, en Italie. Elle coule dans la Romagne, & ſe décharge dans le golfe de Veniſe, au deſſous du lac de Claſſe, un peu au midi de la ville de Ravenne.

CANDIE ou CRETE. *Candia, Creta.* C'eſt une grande Iſle de la mer Mediterranée. Elle eſt ſituée à l'entrée de l'Archipel, au ſeptentrion des côtes de Barca, ſous le 34. degré de latitude.

Elle

Elle peut avoir ſoixante-quinze lieuës d'orient en occident, & vingt dans ſa plus grande largeur, ailleurs ſept, ou même quatre ſeulement. Cette Ile a été extremement celebre dans l'antiquité. Les Romains la conquirent l'an 1194. Elle fût renduë aux Venitiens par le Marquis de Montferrat. Ils n'y tiennent plus que les fortereſſes de Suda & de Spinalongua. Les Turcs ſe ſont emparés de tout le reſte, dont ils ont fait un Begierbeglic ou Gouvernement General, diviſé en quatre Particuliers, qui portent le nom de leurs capitales. On les trouve tous quatre le long de la côte ſeptentrionale en cet ordre, en avançant du couchant au levant. La Canée, Retimo, Candie, Setia. Au reſte, l'air eſt chaud, mais ſain en Candie; ſon terroir eſt tres fertile en paturages, en grains, & en fruits: principalement en vin, qu'on apelle *Malvoiſe*. Les Candiots n'ont pas dégeneré des anciens Cretains, ils ſont pareſſeux & voluptueux par excés. Pour la Religon il y en a de Mahometans, mais les naturels du païs ſont preſque tous Chrêtiens de l'Egliſe Greque.

CANDIE. *Candia*, anciennement, *Matium*. Ville capitale de l'Ile de Candie, à laquelle elle a donné ſon nom. Elle eſt ſur la côte ſeptentrionale de l'Ile, vis à vis de l'Ile de Standia, entre la ville de Retimo, & celle de Spinalongua, à douze ou treize lieuës de l'une & de l'autre. Cette ville a un bon port, & elle eſt tres forte. Elle s'eſt renduë celebre en ce ſiecle par le long ſiége, qu'elle a ſoûtenu contre les Turcs. Elle leur fût renduë l'an 1669. n'étant plus qu'un monceau de ruïnes; mais elle a été reparée.

CANDIE, la Nouvelle Candie. *Candia Nova*. C'eſt une fortereſſe que les Turcs avoient bâtie à une lieuë de la ville de Candie, pour la reſerrer; mais maintenant qu'elle leur eſt inutile, ils la laiſſent tomber en ruïne.

CANDIE, le Territoire de Candie. *Candia Territorium*. C'eſt une des quatre parties de l'Ile de Candie. Elle eſt la plus conſiderable, occupant le milieu de l'Ile, & renfermant la ville de Candie, capitale de toute l'Ile. Ce Territoire eſt borné au couchant par celuy de Retimo, au levant par celuy de Setia, & il eſt baigné par la mer au nort & au ſud.

CANDIE, la mer de Candie. *Creticum Mare*. C'eſt une partie de l'Archipel. Elle ne s'étend que le long de la côte ſeptentrionale de l'Ile de Candie.

CANDY, le Royaume de Candy. *Candiſium Regnum*. Province du Mogoliſtan, en Aſie. Elle eſt bornée au midi par le Decan, au levant par les Royaumes de Golconde & de Berar, au nort par ceux de Malvay & de Chitor, & au couchant il a le Royaume de Guzaratte. Ses principaux lieux ſont Brampore capitale, Pala, Aſſere, & Mandou.

CANDY. voyez *Candea*.

CANE'E. *Canea*, autrefois *Cyden*, *Cydonia*. Ville de la Turquie, en Europe Elle eſt ſur la côte ſeptentrionale de l'Ile de Candie, environ à treize lieuës de Retimo, du côté du couchant. Cette ville a un fort bon port. Elle eſt Epiſcopale, & bien fortifiée. Les Turcs la prirent aux Venitiens l'an 1645. & ces derniers l'aſſiegerent inutilement l'an 1692.

CANE'E, le Territoire de la Canée. *Cydonia*, ou *Canea Territorium*. C'eſt une des quatre Provinces de l'Ile de Candie. Elle eſt la plus occidentale de toutes; le Territoire de Retimo la borne au levant, & la mer Mediterranée la baigne de tous les autres endroits, la Canée en eſt la ville capitale, on y trouve encore les fortereſſes de Suda, & de Garabuſa.

CANELAND, ou le païs de la Canele. *Canelandia*. C'eſt une Contrée de l'Ile de Ceylan, qui eſt dans l'Ocean Indien. Elle s'étend tout le long de la côte occidentale de l'Ile, depuis la ville de Chilau, juſqu'à celle de Mature. Ce païs peut avoir environ cinquante lieuës de côtes, & douze de profondeur dans les terres. On luy a donné le nom de Caneland; parce que les Hollandois y ont fait planter un tres grand nombre d'arbres de Canele. Ses villes principales ſont Chilau, Negombo, Colombo, Calture, Punto Gallo, & Mature.

CANELLA, Capo della Canella. *Caput Canella*. Cap de l'Ile de Corſe. Il eſt à l'entrée du golfe de S. Fiorenzo, du côté du midi. On croit communement que c'eſt ce même cap que les anciens apelloient *Tilox Promontorium*.

CANELLE, Monti di Canelle. *Canella Montes*, anciennement, *Manomena*, *Manomeni*, ou *Inſani Montes*. Montagnes de l'Ile de Sardaigne, elles ſont dans la partie ſeptentrionale de l'Ile, vers celle de Corſe.

CANES. voyez *Cannes*.

CANETA. *Caneta*. Petite riviere du Royaume de Naples. Elle coule dans la Calabre Citerieure, & ſe décharge dans le golfe de Tarente, à une lieuë de Cariati. voyez *Trionto*.

CANETO. *Canetum*, *Bebriacum*, *Bedracum*. Petite ville d'Italie ſituée ſur la riviere d'Oglio, dans le Mantuan, entre Mantoue & Cremone. Ce lieu eſt le Bebriac des Anciens, celebre par deux grandes batailles qui s'y donnerent, l'une

dans laquelle Vitellius défit Othon, & l'autre dans laquelle il fût luy même défait par Veſpaſien.

CANETO. *Canetum.* Village d'Eſpagne. Il eſt dans le Royaume de Grenade, prés de la ville de Malaga, & on croit qu'il eſt la petite ville, qu'on nommoit autrefois *Sabora.*

CANFERA. voyez *Vere.*

CANFILA. *Canfila.* Païs de l'Abiſſinie, en Afrique. Il eſt la partie ſeptentrionale du Royaume de Barnagas, & il donne ſon nom à la riviere de Canfila, laquelle y prend ſa ſource, & ayant traverſé la côte d'Abex, va ſe décharger dans la mer Rouge à Suaquen.

CANG, le golfe de Cang. voyez *Nanquin*, golfe.

CANGAN. *Canga.* Ville de l'Ile de Niphon, une de celles du Japon. Cette ville, capitale d'un Royaume qui porte ſon nom, eſt ſituée vers la côte ſeptentrionale du païs de Jetſegen.

CANGCHEU ou CHANGCHEU. *Cangcheum.* C'eſt une des grandes villes de la Chine. Elle en a cinq moindres ſous ſoy, & elle eſt ſituée dans la Province de Nanquin, ſur la riviere Kiang, environ à ſix lieuës de la côte.

CANGIANO. *Cangianum, Cagianum.* Petite ville du Royaume de Naples. Elle eſt dans la Principauté Citerieure, entre les rivieres de Negro, & de Selo, vers leur confluent, & à huit lieuës de Conza. Cangiano s'eſt agrandie des ruïnes de *Satriani.*

CANGIGU. voyez *Serenegar.*

CANGRI. voyez *Gangres.*

CANIGO. *Canigus Mons.* Cette montagne eſt une de celles des Pyrennées. Elle eſt entre les rivieres de Tet & de Tech, vers leurs ſources, & les confins du Rouſſillon & de la Catalogne. On y voit S. Martin de Canigo, qui eſt à trois lieuës de Conflent, du côté du midi.

CANIGRITZA. voyez *Caminitza.*

CANILLAS. *Canilla.* C'étoit autrefois une ville, nommée *Canula.* Ce n'eſt plus qu'un village d'Eſpagne, ſitué dans la Contrée de Rioxa, en la Caſtille Vieille, entre Nogera, & la Calzada.

CANINA. *Canina*, anciennement, *Chaonia* & *Moloſſia.* Contrée de la Turquie, en Europe. Elle eſt la partie ſeptentrionale de l'Epire, & elle s'étend le long de la mer Jonienne, depuis le golfe de la Valona, juſqu'à celuy de Butrinto. Ses lieux principaux ſont Canina capitale, Chimera, & Santi Quaranti.

CANINA. *Canina*, autrefois *Elyma.* Ville de la Grece, capitale du Gouvernement de Canina. Elle eſt ſituée au pié des montagnes de la Chimere, à huit lieuës de la Valona, du côté du midi.

CANINGTON CAP. voyez *Braychipuls.*

CANIS. voyez *Habar Aſcalp.*

CANISE ou KANISE. *Caniſia.* Ville de la Baſſe Hongrie. Elle eſt dans le Comté de Zalavar, ſur la riviere de Sala, environ à vingt lieuës de la ville d'Albe Royale, & à une du fort de Serin & de la Stirie. Cette ville eſt trés forte, principalement par ſa ſituation dans une Ile, ou plûtôt un grand marais, qui la rend preſque inacceſſible; les Turcs s'en rendirent maîtres l'an 1600. & les Imperiaux aprés l'avoir aſſiegée deux fois inutilement, l'ont enfin répriſe par famine 1687.

CANISTRO. *Caniſtra, Pallene.* Petite ville de la Macedoine. Elle eſt ſituée ſur le cap Caniſtro, nommé par les Anciens *Ampelus*, qui s'avance dans l'Archipel entre le golfe de Salonichi, & celuy d'Ajomama.

CANNAGA. voyez *Gir.*

CANNATELLO. voyez *Faro de Meſſine.*

CANNE, Fiumi di Canne. *Canne Fluvius*, anciennement, *Gellus* & *Vergellus.* Petite riviere de la Terre de Bari, Province du Royaume de Naples. Elle ſe jette dans l'Ofanto prés des ruïnes de Cannes. On remarque qu'Annibal aprés avoir défait les Romains à la celebre journée de Cannes, fit conſtruire un pont de leurs cadavres ſur cette riviere, pour la paſſer.

CANNES ou CANNA DESTRUCTA. *Canna, Canne.* Ruïnes d'une ancienne ville de l'Apouille. Elles ſont dans la Terre de Bari, Province du Royaume de Naples, ſur l'Ofanto, entre l'embouchure de cette riviere, & la ville de Canoſa. Annibal rendit autrefois ce lieu fameux par la défaite des Romains, qui perdirent quarante mille hommes, entre leſquels il y avoit un ſi grand nombre de Chevaliers Romains, qu'Annibal envoya trois boiſſeaux pleins de leurs anneaux à Carthage.

CANNES ou CANES. *Canoa, Portus Canna.* Bon bourg de France, ſitué en Provence, ſur le petit golfe de Napoule, où il a une petite Baye, entre la ville d'Antibe, & celle de Frejus, à deux lieuës de la premiere, & à cinq de la derniere.

CANNIBALES ou CARAIBES. voyez *Caribes.*

CANO ou GHANA. *Canum, Ghana.* Ville de la Nigritie en Afrique. Elle eſt une des principales de toute la Nigritie, & Capitale du Royaume

yaume de Cano, qui eſt entre le Saara au nort, le Niger au midi, le Royaume des Agades au couchant & celuy de Caſſena au levant. Outre la ville de Cano Capitale, on y voit encore celles de Germa & de Taſſava. Les habitans de ce païs ſont tous ou bergers ou laboureurs.

CANOBBIO. *Canobium.* Bourg du Duché de Milan en Italie. Il eſt ſur le bord occidental du lac Major entre la ville de Palanza & celle de Locarno, environ à trois lieuës de l'une & de l'autre.

CANOPE. voyez *Buchis*.

CANOSA. *Canuſium.* C'étoit une ville Epiſcopale du Royaume de Naples, ſituée dans la Terre de Bari, aux confins de la Capitanate, & ſur la riviere d'Ofanto. Elle a été entierement détruite par un tremblement de terre l'an 1694.

CANOVIA. *Canovia, Candaria.* Petite Contrée de l'Albanie. Elle eſt entre le golfe du Drin, & la ville de Scutari. Elle avoit autrefois une capitale de même nom, où il y avoit Evêché : maintenant le ſiege de cet Evêché eſt dans l'Egliſe de S. Juanille de Medes, & il n'a que vingt & quatre paroiſſes ſous ſa direction. Baudrand aſſeure que le principal lieu de cette Contrée eſt aujourd'huy le bourg de *Babiuchi*, qu'on ne trouve point ſur les cartes.

CANSTAT. *Canſtatum.* Petite ville du Cercle de Souabe, en Allemagne. Elle eſt dans le Duché de Wurtenberg, ſur le Necre, entre la ville de Stugard, & le Château de Wurtenberg, à une lieuë de l'une & de l'autre.

CANTABRES. *Cantabri.* C'étoit anciennement un des principaux peuples de l'Eſpagne Tarraconoiſe. Ils habitoient le long de la côte de la mer de Cantabrie, qu'on apelle aujourd'huy la mer de Biſcaye, & ils étoient bornés au levant par les Antrigons, & au couchant par les Aſtures. Leur capitale étoit Juliobriga. Les Cantabres étoient un peuple fort belliqueux. Ils ne croyoient pas qu'on peut vivre honorablement ſans guerre, & ils en ſuportoient facilement les fatigues : auſſi conſerverent ils long-temps leur liberté contre les armes des Romains, & ils ne furent pas ſubjugés par les Sarraçins, qui envahirent l'Eſpagne ſous Roderic, Roy des Goths.

CANTABRIA. *Cantabria.* Ruines d'une ancienne ville Epiſcopale. On les trouve dans la Contrée de Rioxa, en Eſpagne, ſur une montagne, prés de l'Ebre, entre la ville de Logrono, & celle de Viana.

CANTABRIE. *Cantabria.* C'étoit anciennement une Contrée de l'Eſpagne Tarraconoiſe. On la prennoit quelquefois en particulier pour le Païs des Cantabres propres, & de cette ſorte il ne renfermoit que la partie occidentale de la Biſcaye, & l'Aſturie de Santillane ; mais on luy donnoit d'autres fois une plus grande étenduë, & on y renfermoit les Païs des Antrigons, des Cariſtes, & des Vardules, & de cette ſorte il occupoit toute la Biſcaye Occidentale, depuis Laredo, toute l'Aſturie Orientale depuis le golfe d'Aviles ; & les parties ſeptentrionales du Royaume de Leon, & de la Caſtille Vieille.

CANTALICE. *Cantalitium.* Bourg des Etats de l'Egliſe, en Italie. Il eſt dans le Duché de Spoleto, ſur une montagne, à deux ou trois lieuës de la ville de Rieti.

CANTARA. voyez *Cantera.*

CANTAZARO. *Cantazara.* Ville Epiſcopale du Royaume de Naples. Elle eſt dans la Calabre Ulterieure, & la reſidence du Gouverneur de cette Province. On la trouve prés du golfe de Squilace, entre la ville de ce nom, & celle de Belcaſtro.

CANTECROY, le Comté de Cantecroy. *Cantecrucius Comitatus.* Petit Païs du Brabant, Province des Païs-Bas. Il eſt dans le Quartier d'Anvers, & n'a rien de conſiderable, que la petite ville de Lire, qui en eſt le lieu principal, & le bourg de Cantecroy, qui luy donne le nom.

CANTELBERG, ou CANTERBURY. voyez *Cantorbery.*

CANTERA, ou CANTARA. *Cantera, Cantata,* anciennement, *Aceſines, Tauromenius.* Riviere de la Vallée de Demona, Province de la Sicile. Elle prend ſa ſource vers le mont Gibel, baigne Randazzo, & va ſe décharger dans la mer de Sicile, à deux ou trois lieuës de Taormina, du côté du midi.

CANTH. *Canthena.* Bourg de la Boheme. Il eſt dans la Principauté de Breſlaw, en Sileſie, ſur la riviere de Weſtricz, à cinq lieuës de la ville de Breſlaw, vers le couchant.

CANTILLANA. *Cantillana,* autrefois *Baſilippo.* Petite ville, ou bourg de l'Andalouſie, en Eſpagne. Elle eſt prés du Guadalquivir, à cinq lieuës au deſſus de Sevile.

CANTIMPRE'. *Cantipratum.* Village avec une Abbaye. Il eſt dans le Cambreſis, & fort prés de la ville de Cambray.

CANTIN, le Cap Cantin. *Cantinum Promontorium,* autrefois *Promontarium Herculis.* Cap du Royaume de Maroc, en Afrique. Il eſt dans la Province de Ducala, & il s'avance beaucoup dans la mer, au couchant de la ville, & du golfe d'A-

zafia, & de l'embouchure de la riviere de Tenſift.

CANTIRE, CANTYR. *Cantira, Cantiera, Cantyra.* C'eſt une Presqu'île de l'Ecoſſe Meridionale. Elle eſt compriſe ſous le Comté d'Argyle, & n'eſt attachée à la Xnapole, autre Contrée de ce Comté, que par un iſthme, qui n'a pas demi lieuë de largeur. Cette presqu'île peut avoir ſeize lieuës de long, & trois de large. Elle eſt mal peuplée, & ſes habitans ne s'attachent presque qu'à paître leurs troupeaux. On n'y trouve que des villages, dont les principaux ſont Terbart, Kilkeran, & Danaworty.

CANTIRE, le Détroit de Cantire. *Cantira Fretum.* Ce détroit eſt dans la mer d'Irlande. Il eſt formé par la pointe la plus meridionale de la presqu'île de Cantir, & par la côte du Comté d'Antrim, en Irlande. Il a environ trois lieuës de largeur.

CANTIRE, la Mulle ou le Cap de Cantire. *Roſtrum Cantiræ.* C'eſt la pointe de la Presqu'île de Cantire, apellée par les Anciens *Epidium Promontorium.*

CANTON. *Pagus, Tractus.* C'eſt le nom qu'on donne à chacune des Republiques particulieres, qui forment la confederation des Suiſſes. Il y en a treize, dont on peut voir les noms, & le rang ſur le mot de Suiſſe.

CANTON. voyez *Quantung.*

CANTORBERY, ou CANTORBIE. *Cantuaria*, autrefois *Durovernum*, ou *Davernum.* Ville d'Angleterre, capitale du Comté de Kent, & reſidence de ſes anciens Rois. Elle eſt ſur la riviere de Stour, à deux lieuës de la mer, à quatre de Douvres, & à quatoze de Londres. Cette ville n'eſt pas des plus grandes d'Angleterre, mais elle eſt dans une ſituation agreable, & aſſez bien bâtie. Elle a un Archévêché; ſon Archévêque eſt privé du droit de ſe marier, dont tous les autres Eccleſiaſtiques de l'Egliſe Anglicane jouiſſent; mais il a pluſieurs avantages conſiderables. Il eſt Primat d'Angleterre, premier Pair du Royaume. C'eſt à luy à couronner les Rois, & à donner des Coadjuteurs à ſes ſuffragants, lors qu'ils ſont hors d'état d'agir, & à jouir de tous les droits Epiſcopaux de leurs Evêchés, lors qu'ils viennent à vacquer. Ces ſuffragants ſont les Evêques de Londres, de Rocheſtre, de Lincolne, de Chicheſtre, de Wincheſter, de Saliſbury, d'Exceſter, de Bath, de Wels, de Gloceſter, de Worceſter, de Conventry, de Lichfield, d'Hereford, d'Ely, de Norwich, d'Oxford, de Petterboroug, de Briſtol, de Landaff, de Bangor, de S. Davids, & de S. Aſaph.

CANTORY. voyez *Biguba.*

CANTYR. voyez *Cantire.*

CANVE ou CANVEY. *Counei, Convenna.* C'eſt une petite Ile du Comté d'Eſſex, en Angleterre. Elle eſt le long de la Tamiſe, vis à vis de la ville de Rocheſtre.

CAOCHEU, ou KAOCHEU. *Caocheum.* Ville de la Chine. Elle eſt dans la Province de Quantung, au pié des montagnes, vers la côte, vis à vis de l'Ile d'Hainan. Cette ville, qui eſt une de celles que les Chinois apellent grandes, en a ſix moindres dans ſa dépendance.

CAOR. *Caorium.* Ville de l'Inde delà le Gange. Elle eſt ſituée ſur une riviere de même nom, aux confins de l'Udeſſa, Province du Mogoliſtan, & elle eſt capitale d'un Royaume qui porte ſon nom, & qui dépend du Roy d'Ava.

CAORLE. voyez *Caborle.*

CAORS. voyez *Cahors.*

CAOURS ou CAVOURS. *Cavortium.* Petite ville des Etats de Savoye. Elle eſt dans le Piemont Propre, ſur la riviere de Salabia, entre Pignerol & Saluſſes, environ à deux lieuës de l'une & de l'autre. Cette ville eſt au pié d'une montagne, ſur laquelle on a conſtruit un bon château, pour la defendre.

CAP DE GER, de Bonne Eſperance, Blanc, Breton, Verd &c. Cherchés *Ger, Bonne Eſperance, Blanc, Breton, Verd* &c.

CAP DE QUERS. voyez *Cadagues.*

CAPACCIO, CAPACCIO NUOVO. *Caputaqueum, Caput-Aqueum.* Ville du Royaume de Naples, ſituée dans la Principauté Citerieure, à une lieuë du golfe de Salerne, & à ſept de la ville de ce nom. Elle étoit autrefois ſur une montagne, l'Empereur Frederic la ruïna en 1249. on l'a rebâtit à la plaine. Elle a un Evêché, ſuffragant de Conza.

CAPALA. voyez *S. Fé du Nouveau Mexique.*

CAPANA. voyez *Campana.*

CAMPANIANO. voyez *Campagnano.*

CAPANACIA. *Capanacia.* C'eſt une hôtelerie celebre, ſituée prés de Sutri, dans le Patrimoine de S. Pierre, Province de l'Etat de l'Egliſe, en Italie. On voit prés de cette hôtelerie les ruïnes de *Vicus Matrini*, ancienne ville de l'*Hetrurie.*

CAPANONE. voyez *S. Pietro in grado.*

CAPELLE. *Capella.* Petite ville du Cercle Electoral du Rhin, en Allemagne. Elle eſt dans l'Archévêché de Treves ſur le Rhin, au deſſus de Coblents. On voit quelques monuments d'antiqui-

tiquités Romaines en c
toit l'*Ambiatinus Vicu*
Pline Second, l'Empe
CAPELLE. *Capella*
dans la Thieraſche, en
Haynaut, & à quatre l
Guiſe. Cette ville bâ
été ſouvent priſe par
par les François; auxq
CAPERNAUM ou
pernaum, Capharnaum
Judée. Elle étoit dan
ſur la mer de Galilée,
le Jourdain. S. Matth
y faiſoit la fonction de
Chriſt l'apella. Ce Sau
ſéjour ordinaire aprés
nora de ſes Predication
fût enſuite Metropolit
Sultan Soliman la red
la menace que Jeſus C
Matt. 11. Il n'y a plu
ques miſerables cabane
Reyme.
CAPES. *Capæ*, T
Ville du Royaume de T
eſt ſur les confins du R
bouchure de la riviere
de ce nom. Cette vill
Epiſcopale, a maintena
elle eſt defenduë par un
CAPES, le Golfe
Capſus Sinus. Golfe de
eſt entre la côte de Tu
Il peut avoir environ ſ
La ville de Capes luy do
& il a été celebre ancie
Petite Syrte.
CAPES, la riviere de
anciennement, *Triton.*
frique. Elle a ſa ſource
pre, où elle baigne Gad
enſuite elle ſepare le R
luy de Tripoli, & elle
de Capes, à la ville de c
les eaux de ce fleuve ſon
ſi chaudes, que pour en
réfroidir une heure à l'ai
Il faut avoir un eſprit
Marmol ſur ce dernier a
l'entendit de la ſource de
CAPES, le Lac de
anciennement, *Tritonis*
nis. Petit lac de l'Afriq

tiquités Romaines en ce lieu, où l'on croit qu'étoit l'*Ambitanus Vicus* des Anciens; où, ſelon Pline Second, l'Empereur Caligula naquit.

CAPELLE. *Capella.* Petite ville forte, ſituée dans la Thieraſche, en Picardie, aux confins du Haynaut, & à quatre lieuës de Landrecy, & de Guiſe. Cette ville bâtie dans le XVI. ſiecle a été ſouvent priſe par les Eſpagnols, & repriſe par les François; auxquels elle apartient.

CAPERNAUM ou CAPHARNAUM. *Capernaum, Capharnaum.* Ancienne ville de la Judée. Elle étoit dans la Tribu de Nephtali, ſur la mer de Galilée, à l'endroit où elle reçoit le Jourdain. S. Matthieu Evangeliſte & Apôtre y faiſoit la fonction de Publicain, lors que Jeſus Chriſt l'apella. Ce Sauveur du monde y fit ſon ſéjour ordinaire aprés ſon baptême, & l'honora de ſes Predications, & de ſes miracles. Elle fit enſuite Metropolitaine de toute la Judée. Sultan Soliman la reduiſit en cendres, ſelon la menace que Jeſus Chriſt luy en avoit faite Matt. 11. Il n'y a plus aujourd'huy que quelques miſerables cabanes, qui portent le nom de *Reyme.*

CAPES. *Cape, Tacapa, Thacapa, Capſa.* Ville du Royaume de Tripoli, en Barbarie. Elle eſt ſur les confins du Royaume de Tunis, à l'embouchure de la riviere de Capes, dans le Golfe de ce nom. Cette ville qui a été anciennement Epiſcopale, a maintenant un aſſez bon port, & elle eſt defenduë par une bonne citadelle.

CAPES, le Golfe de Capes. *Syrtis Minor, Capſus Sinus.* Golfe de la mer de Barbarie. Il eſt entre la côte de Tunis, & celle de Tripoli. Il peut avoir environ ſoixante lieuës de circuit. La ville de Capes luy donne aujourd'huy le nom, & il a été celebre anciennement ſous celuy de *Petite Syrte.*

CAPES, la riviere de Capes. *Capſus Fluvius,* anciennement, *Triton.* Grande riviere de l'Afrique. Elle a ſa ſource dans le Biledulgerid Propre, où elle baigne Gademes, Tuzer, Nefzaoa; enſuite elle ſepare le Royaume de Tunis de celuy de Tripoli, & elle ſe décharge dans le golfe de Capes, à la ville de ce nom. On aſſeure que les eaux de ce fleuve ſont ſalées, & qu'elles ſont ſi chaudes, que pour en boire, il faut les laiſſer réfroidir une heure à l'air, aprés les avoir puiſſées. Il faut avoir un eſprit fort docile pour croire Marmol ſur ce dernier article, à moins qu'il ne l'entendit de la ſource de cette riviere.

CAPES, le Lac de Capes. *Capſus Lacus,* anciennement, *Tritonis Palus, Tritonias, Triton.* Petit lac de l'Afrique. Il n'a rien de conſiderable, ſinon qu'il eſt la ſource de la riviere de Capes, dont il prend aujourd'huy ſon nom.

CAPESTAN. *Caput Stagni.* Bourg du Languedoc, à trois lieuës de Narbonne, du côté du nort, il prend ſans doute ſon nom de ſa ſituation, ſur le commencement d'un petit eſtang.

CAPHA. voyez *Caffa.*

CAPHEN. *Caphenum.* Ville du Royaume de Siam, dans l'Inde delà de Gange. Baudrand la fait capitale d'une Province de même nom; mais il n'en marque pas la ſituation, & on ne la trouve, ni dans les cartes de Sanſon, ni dans celles de Wiſcher.

CAPHESA ou CAPHSA. *Capſa.* Ancienne ville du Biledulgerid, en Afrique. Elle eſt vers la ſource de la riviere de Magnada, & toute environnée de déſerts; ce qui a fait dire à quelques Anciens, qu'elle étoit mieux gardée par ſes ſablons, & par ſes ſerpents, que par ſes armées, & par ſes murailles.

CAPHTORIM. *Caphtorim.* Anciens Peuples de la Paleſtine. Ils étoient les deſcendans de Caphtorim de la Race de Cham, fils de Nohe. Ils chaſſerent les Heviens des côtes de la mer Mediterranée, où ils s'établirent, & firent continuellement la guerre aux Iſraëlites ſous le nom de Philiſtins. *Gen.* 10. *Deut.* 2. *Jer.* 47.

CAPIS. voyez *Capes.*

CAPITANATE. *Capitaniata, Capitanata.* C'eſt une des douze Provinces du Royaume de Naples. Elle eſt bornée au nort par le golfe de Veniſe, au levant par la Terre de Bari, au midi par la Baſilicate, & par la Principauté Ulterieure, & elle a au couchant le Comté de Moliſſe, & une petite partie de l'Abruſſe Citerieure. La Capitanate eſt aſſez étenduë, elle peut avoir vingt une lieuë de longueur, & autant dans ſa plus grande largeur. Cette Province conſiſte presque toute en plaines, c'eſt pour cette raiſon que les Napolitains l'apellent *Puglia Piana*, c'eſt à dire la *Pouille Plaine.* L'air y eſt fort chaud, & le terroir ſabloneux, ſuject à la ſéchereſſe, & ſans arbres. Les rivieres, qui l'arouſent la rendent pourtant fertile en pâturages. Ses principales villes ſont Manfredonia, & Monte S. Angelo Archévêchés unis, Troja, Aſcoli, Lucera, Vieſte, Bovino, & S. Seviero Evêchés. Cette Province eſt l'*Apulia Daunia* des Anciens, & encore aujourd'huy ceux qui diviſent le Royaume de Naples en quatre parties generales, font de la Capitanate une Province de la Pouille.

CAPITANIE. *Capitania, Prafectura.* C'eſt le nom que les Portugais ont donné aux quatorze

Gouvernements, qu'ils ont établis dans le Breſil. voyez *Breſil.*

CAPITELLO. *Capitella*, anciennement *Locra.* Petite Riviere de l'Ile de Corſe. Elle ſe décharge dans le golfe d'Ajazzo, du côté du ſeptentrion.

CAPITIO, CAPIZZI. *Capitina, Capytium.* Bourg, ou petite ville de la Vallée de Demona, en Sicile. Ce lieu eſt dans les Montagnes de Madonia, à la ſource de la Jaretta, & à dix lieuës du mont Gibel, du côté du couchant.

CAPITOLE, LE CAPITOLE, qu'on nomme aujourd'huy Campidoglio. *Capitolinus mons.* C'eſt une des ſept montagnes de la ville de Rome. Elle étoit autrefois fort fameuſe par la forteresſe qu'on y avoit bâtie & qui portoit le nom de *Capitole*, & par le temple dédié à Jupiter *Capitolin.* On y a depuis bâti une Egliſe ſous le nom *d'Ara Cœli*, en l'honeur, non de Jeſus Chriſt, comme le nom ſembleroit le marquer, mais de la Bienheureuſe Vierge.

CAPO LOGUDORO. voyez *Logudoro.*

CAPO CAGLIARI. voyez *Cagliari.*

CAPO DI S. AGOSTINO. voyez *S. Agoſtino.*

CAPO D'ISTRIA. voyez *Iſtria.*

CAPORIA, CAPORIO. *Capuria.* Petite ville de la Suede. Elle eſt dans l'Ingrie, ſur le golfe de Finlande, à douze ou treize lieuës de la ville du Juanogerod.

CAPOUE. *Capua.* Ville du Royaume de Naples. Elle eſt dans la Terre de Labour, ſur le Vulturne, à cinq lieuës de la ville de Naples. Capouë eſt défenduë par une Citadelle, & par quelques autres petites fortifications, & elle a un Archévêché, érigé par le Pape Jean XIII. l'an 968. Elle eſt à une petite lieuë de l'ancienne Capouë, qui, aprés Rome & Carthage, paſſoit pour la premiere ville du monde. Son abondance & ſes delices ſont celebres, pour avoir efeminé, en un quartier d'hyvert, l'armée d'Annibal, dont elle avoit ſuivi le parti. Cette ancienne Capouë n'eſt plus qu'un petit village nommé *S. Maria Maggiore*, ou *delle Gratie* auprés duquel on voit les ruïnes de ſes anciens Theatres, Aqueducs, Portiques, Temples, voutes ſouterraines &c.

CAPPA. voyez *Capſia.*

CAPPADOCE. *Cappadocia.* C'étoit autrefois une des parties de l'Aſie Mineure, qu'on nomme aujourd'huy Natolie. Elle étoit bornée au nort par le Pont-Euxin, au levant par la grande Armenie, au midi par le mont Taurus, qui la ſeparoit de la Cilicie. Elle avoit au couchant la Galatie, & la Pamphylie; desquelles elle étoit ſeparée par une ligne tirée du mont Taurus au couchant de la ville de Derbe, & de celle d'Iconium, jusqu'au Pont Euxin, entre l'embouchure du Laly, & celle du Caſalmach. On diviſoit ce païs en deux parties generales, l'*Armenie Mineure*, & la *Cappadoce Propre.* Celle-cy étoit encore diviſée en deux grandes Provinces, la *Grande Cappadoce*, qui étoit dans les terres, & le *Pont*, qui renfermoit tout ce qui étoit le long du Pont-Euxin. Ce païs, qui comprenoit tout ce qu'on connoit aujourd'huy ſous le nom general d'*Amaſie*, & ſous ceux d'*Anadole*, & de *Bozoch*, avoit pluſieurs villes conſiderables dont la plûpart ſubſiſtent encore, quoy que quelques unes ayent entierement changé de nom, & que celuy des autres ſoit deguiſé. Au reſte, la Cappadoce, où l'on met l'Empire des Anciennes Amazones, a eu ſes Rois particuliers, avant que d'être au pouvoir des Romains, & même aprés que ces conquerans s'en furent rendus les maîtres. Il fût enſuite une Province de l'Empire d'orient, & Iſaac Comnene chaſſé de Conſtantinople par les François l'an 1204. y fonda un nouvel Empire, qui porta le nom de Trebizonde ſa capitale: & qui fût conquis par Mahomet II. l'an 1461. Aujourd'huy les Turcs y ont quatre Beglerbeglics, qui ſont ceux de Siwas, de Trebizonde, de Marosch & de Cogni, ou de Caramanie. Cependant une petite partie de celuy de Trebizonde, du côté de l'orient, & de celuy de Cogni du côté du couchant, ſont hors des bornes de l'ancienne Cappadoce.

CAPRAIA, ou CAPRE'E. *Capraria, Capraſia.* Ile de la mer Mediterranée. Elle eſt entre les côtes du Piſantin, en Toſcane, & celles de l'Ile de Corſe, de laquelle elle dépend. Elle peut avoir ſix lieuës de circuit, le terroir en eſt montagneux; mais pourtant aſſez bien cultivé. Il n'y a rien de conſiderable qu'un fort deſtiné à la défendre contre les Pirates.

CAPRANICA. *Capranica.* Ville de l'Etat de l'Egliſe, elle eſt ſituée dans la Province du Patrimoine, ſur une colline, entre le lac de Bracciano, & celuy de Ronciglione. Cette ville a été aſſez bonne; mais elle déchoit tous les jours.

CAPRANITZ. voyez *Capranitz.*

CAPRARA. *Caprara.* Ile du golfe de Veniſe, ſituée ſur les côtes de la Capitanate, Province du Royaume de Naples. Cette Ile eſt la plus ſeptentrionale de celles de Tremiti. Quelques Geographes la prennent pour l'ancienne *Teutria*, que d'autres placent à l'Ile de

& *Domin*, qui eſt au midi de la Caprara.

CAPRAROLA. *Caprarola.* C'eſt un des plus Magnifiques Palais de toute l'Italie. Il eſt dans le Comté de Ronciglione, ſur une colline, dont le pié eſt baigné par la riviere de Tercia. Ce Palais, que le Cardinal Farneſe fit bâtir dans le XVI. ſiecle, a cinq faces, & au milieu une cour parfaitement ronde, cependant toutes ſes chambres ſont carrées, & bien proportionées. On y en voit deux, qui ont quelque choſe d'aſſez ſinguliers; dans l'une, en frapant du pié au milieu du plancher, on fait entendre à ceux de dehors, un bruit ſemblable à un coup de piſtolet, & dans l'autre, quatre perſones placées aux quatre coins, & ayans l'oreille contre la muraille, ſe peuvent entretenir, quoy qu'elles parlent aſſez bas, pour n'être pas entenduës des autres gens, qui ſont dans la chambre.

CAPRE'E, ou CAPRI. *Caprea.* Ile de la mer Toſcane, ſituée à l'entrée du golfe de Naples. Cette Ile n'a pas d'avantage de quatre lieuës de circuit: mais l'air y eſt extremement temperé. L'Empereur Tibere la rendit autrefois celebre, ou plûtôt infame par ſa rétraite, & par ſes débauches. Le Palais, que cet Empereur y fit bâtir, eſt maintenant ruiné: mais on voit dans l'Ile une ville de même nom qu'elle, & une bonne citadelle, pour la défence de ſes habitans, qui ſont exempts de toute ſorte d'impots.

CAPRE'E. *Caprea.* Petite ville Epiſcopale du Royaume de Naples, ſituée dans l'Ile de Caprée. Son Evêché, ſuffragant d'Amalfi, eſt appellé *Veſcovato delle Caglie*; parce que le revenu de l'Evêque ſe tire de la priſe des cailles, qui y ont leur paſſage deux fois l'année.

CAPRE'E, la bouche de Caprée, ou de Capri. *Fretum Caprearum.* Petit détroit de la mer Toſcane. Il eſt entre l'Ile de Caprée & le Cap della Minerva, dans la Terre de Labour, il n'a pas d'avantage d'une lieuë de largeur.

CAPRESE ou CAPRILE. *Capra.* Village du Florentin, en Toſcane. Il eſt aux confins du Duché d'Urbin, à la ſource de la Marecchia, & à deux lieuës de celle du Tibre. Narſes rendit autrefois ce lieu celebre par la défaite, & par la mort de Totilas Roy des Goths.

CAPRONZA. voyez *Copranitz.*

CAPROSSO. voyez *Caſtel Roſſo.*

CAPS. voyez *Cap.*

CAPSA, CAFSA. *Capſa.* Ville autrefois Epiſcopale. Elle eſt dans le Royaume de Tunis, à ſeize ou dix-ſept lieuës du Golfe de Capes, du côté du [illegible]nt.

CAPSIA, CAPPA ou CHAPSE. *Capſia.* Bourg ou petite ville de la Turquie, en Europe. Elle eſt dans la Romanie, entre Bergas & Vize. On prend ce lieu pour le *Carpudamum* de l'ancienne Thrace.

CAPULO. *Capula.* Petite Ile de l'Ocean Oriental. Elle eſt une des Philippines, & on la trouve entre celles de Tendaya & de Masbate.

CARA. *Zarax, Zarez & Xarax.* Bourg ou petite ville de la Zaconie, en Morée. Elle eſt à huit lieuës de Malvaſia, ſur le golfe de Napoli, où elle a un aſſez grand port.

CARABI. *Carabis.* Petite riviere de la Sicile. Elle coule dans la Vallée de Mazara, entre la Riviere de Belice, & celle de Calatabellota, & elle ſe décharge dans la mer à une lieuë de Xacca. Quelques Geographes la prennent pour celle que les Anciens nommoient *Atys* ou *Acithius*, que d'autres croyent être la riviere de Birgi.

CARACAS. *Caracarum Regio.* Grande Contrée de la Terre Ferme, en l'Amerique Meridionale. On luy fait renfermer les Gouvernements de Paria & de Venezuola.

CARACHIZAR, CHURCO. *Carachizara, Churcum*, anciennement, *Coryeus.* Ville de la Natolie, en Aſie. Elle eſt ſur la côte de la Caramanie, ou du Beglerbeglic de Cypre, vis à vis de la ville de Nicoſie. Cette ville a un grand port & une bonne citadelle.

CARACI. voyez *Caruci.*

CARACORAN. *Caracorana.* C'eſt une ville de la Grande Tartarie, que Sanſon place tantôt ſur la riviere de Tartar, & tantôt au nort du lac de Carentia. On conjecture qu'elle eſt *Piſſedon Scythica* des Anciens: mais il y a bien d'aparence, que c'eſt une ville imaginaire. On ne la voit pas dans la carte de Mr. de Witſen.

CARAHEMIT. voyez *Diarbekir.*

CARAI. voyez *Carge.*

CARAIBES. voyez *Caribes.*

CARAMANIE. *Caramania.* C'eſt une des quatre parties generales de la Natolie, en Aſie. Elle eſt baignée au midi par la mer Mediterranée, & elle confine au couchant avec la Natolie Propre, au nort avec l'Amaſie, & au levant avec l'Aladulie. On diviſe ce païs en deux parties, qui ſont ſéparées par le mont Taurus. Celle, qui eſt au ſeptentrion de cette montagne, porte le nom de *Grande Caramanie*, & elle renferme le Gouvernement General qu'on apelle le *Beglerbeglic de Cogni*, Cogni en eſt la ville capitale, les autres ſont Tianée, Tachia ou Antioche, Acſarat & Ciola. La partie Meridionale eſt apellée la

la *Petite Caramanie*, ou la *Caramanie Propre*. Ses villes principales ſont Patera, Satalie, Scalemure, & Tharſe. Les Turcs ont démembré la Petite Caramanie. Ils ont joint au Beglerbeglic de Cypre tout ce qui eſt vis à vis de cette Iſle, & le reſte ils l'ont uni à celuy de la Natolie Propre.

CARAMANIE, la mer de Caramanie. *Mare Caramanie*, anciennement, *Mare Aſiaticum Proprie Dictum*. C'eſt cette partie de la mer Mediterranée, qui baigne la côte meridionale de l'Aſie Mineure, & elle renfermoit la mer Carpathienne des Anciens, avec celles de Lycie, de Pamphilie, & de Cilicie.

CARAMIT, CARAEMIT. voyez *Diarbekir*.

CARAMORAN. voyez *Kiang*.

CARAN. voyez *Harran*.

CARANCEBES, KARANCEBES. *Carancebes*. Forteresſe de la Haute Hongrie, ſituée ſur le confluant de la petite riviere de Karom, avec celle de Temes, environ à deux lieuës au deſſus de Temeſwar. Carancebes eſt une place fort importante, parce qu'elle garde le celebre paſſage de la Tranſylvanie, que l'on apelle *Eiſenthor*, ou la *Porte de fer*.

CARAQUES. *Caraqui*. Peuples de l'Amerique Meridionale. Ils habitent le long de la côte du Quito. On les diviſe en Meridionaux, & Septentrionaux; ceux là ſont groſſiers, & ceux-cy fort adroits: ils ſe peignent le viſage, où ils tracent diverſes figures, & ils portent des chaines d'or, travaillées avec tant d'art, qu'elles meritent l'admiration des Eſpagnols.

CARAPULA, BATAGLIO, GIREFLUMAR. *Carepula*. Petite ville du Royaume d'Alger, en Barbarie. Elle eſt ſur la côte de la mer Mediterranée, entre la ville de Tenez & celle d'Oran.

CARARE, & CARRARA. *Cararia*, *Carraria*. Petite ville avec titre de Principauté. Elle eſt dans le Duché de Maſſa, en Italie, entre la ville de Maſſa, & celle de Sarzana, à deux lieuës de l'une & de l'autre. Il y a prés de cette ville pluſieurs carrieres de marbre de diverſes couleurs, & c'eſt apparemment de là qu'elle a pris ſon nom.

CARASIA, ou ESKI STAMBOUL. *Caraſia*. Ce ſont les ruïnes de l'ancienne ville de la Troade, qui porta le nom de *Troas* ou d'*Alexandria Troadis*; parce qu'Alexandre le Grand la fit bâtir prés des ruïnes de l'ancienne Troye. On trouve aujourd'huy ces ruïnes dans l'Anatolie, ſur le bord de l'Archipel, à douze lieuës de la forteresſe d'Avalo.

CARASIA. voyez *Lidie*.

CARASOU. voyez *Chiais*.

CARASU. *Cydnus*. Riviere de la Natolie. Elle prend ſa ſource dans la grande Caramanie, aux montagnes de l'Antitaur, traverſe une partie de l'Aladuli, & enſuite de la petite Caramanie, où elle baigne Tharſe, & elle ſe décharge peu aprés dans la mer Mediterranée. Les eaux de cette riviere ſont ſi froides, qu'Alexandre le Grand fût mortellement malade, pour s'y être baigné, & l'Empereur Frideric Barberouſſe en mourut, en revenant de la guerre de la Terre Sainte l'an 1100.

CARASUI, le lac de Caraſui, ou de Nôtre Dame du Danube. *Lacus Beatæ Mariæ Danubianæ* anciennement, *Halmyris*. Ce lac eſt en Bulgarie, dans la Contrée des Tartares Dobruces. On dit qu'il a vingt & deux lieuës de circuit, & qu'il renferme pluſieurs petites Iles. Il eſt formé par la premiere branche, qui ſe ſepare du Danube, & qui va ſe décharger dans la mer Noire à Chiuſtenge.

CARAVACCA, ou Crux de Caravacca. *Caravaca*. Petite ville, ou bourg d'Eſpagne. Ce lieu eſt entre les montagnes, prés de la riviere de Segura, dans la Murcie, & aux confins de l'Andalouſie, & de la Caſtille Neuve. On conſerve à Caravacca une Croix de bois, que l'on dit avoir été aportée par un Ange à un prêtre, qui devoit dire la Meſſe devant un Roy Maure. On ajoûte que cette Croix, & toutes celles qui en ſont touchées, guarentiſſent de la foudre les perſonnes qui les portent, & les choſes où l'on les met. Si on croyoit bien ces merveilles, les charpentiers de Caravacca, ne ſçauroient pas faire aſſez de Croix pour tous ceux, qui voudroient en avoir, & les prêtres de Caravacca auroient bien de fatigue, pour faire toucher toutes ces nouvelles Croix à celle de l'Ange.

CARAVAGGIO. *Caravagium*, *Carraca*. Bourg avec titre de Marquiſat. Il eſt en Italie, dans le Milanois, & aux confins du Bergamaſch. Ce lieu eſt connu par la victoire que François Sforce, enſuite Duc de Milan, y remporta ſur les Venitiens l'an 1446.

CARAVANE. C'eſt le nom que l'on donne, en Aſie & en Afrique, aux troupes de marchands, qui voyagent de compagnie pour pouvoir ſe défendre contre les voleurs. C'eſt de là qu'eſt venu le nom de *Caravanſerais*, qui ſont des maiſons publiques bâties dans les villes, dans les villages, & quelquefois à la campagne, pour loger ces Caravanes, qui n'y trouvent ordinairement que le couvert, ce qui oblige les marchands à charier aprés eux les meubles & les vivres dont ils ont beſoin.

CARAZASAR ou CARASAZAR. voyez *Selucie de Pisidie.*

CARBON. voyez *Alphée.*

CARBON. *Carbona.* Petite ville d'Afrique. Elle eſt ſituée ſur la côte du Royaume d'Alger, entre la ville de ce nom, & celle de Bugie. On la prend pour l'ancienne *Rusazus*, ville de la Mauritanie Tingitane.

CARBONARA, CAPO CARBONARA, ou FERRATO. *Carbonara Caput*, anciennement, *Herculis Portus.* Cap avec un port dans l'île de Sardaigne. Il eſt à l'entrée du golfe de Cagliari, du côté du ſeptentrion, & il prend ſon nom, ou du petit lieu de Carbonera, qui y eſt bâti, ou de l'ancienne *Ferraria* qu'on croit y avoir été.

CARBONARA. *Carbonara.* Village du Royaume de Naples. Il eſt dans la Principauté Ultérieure, ſur l'Ofanto, entre la ville de Monte Verde, & celle de Cedogna. voyez *Cedogna.*

CARBONERO. voyez *Gates*, cap.

CARBRE, CARBURY. *Carbrena.* Bourg ou petite ville de la Lagenie, en Irlande. Ce lieu eſt dans le Comté de Kildare, entre la ville de ce nom, & celle de Trime, à quatre ou cinq lieuës de l'une & de l'autre.

CARCANOSSI ou ANOSSI. *Carcanoſia*, *Anoſia.* Contrée de l'île de Madagaſcar, en Afrique. Cette Contrée eſt autour du coing, qui joint la côte orientale avec la meridionale. Les François y avoient bâti le fort Dauphin, & conduit quelques petites Colonies; mais on aſſeure, qu'ils ont tout abandonné.

CARCASSONNE. *Carcaſſo*, *Carcaſſum*, *Carcaſſo.* Ville de la France. Elle eſt dans le Languedoc, entre Narbonne & Thoulouſe, à douze lieuës de la premiere, & à dix-ſept de la derniere. Carcaſſonne eſt une ville ancienne, grande, bien bâtie, propre, & defenduë par une citadelle forte par ſa ſituation, & par quelques ouvrages; la riviere d'Aude traverſe cette ville, qui eſt conſiderable par les beaux draps, qu'on y fabrique, par ſa Senechauſſée, ſon Preſidial, & ſon Evêché ſuffragant de Narbonne. Carcaſſonne, & le Carcaſſois, petit païs auquel elle a donné le nom, étoient autrefois un Comté, qui avoit ſes Comtes particuliers. Il fût vendu à Louis VIII. Roy de France l'an 1222. & il a depuis été toûjours uni à la couronne.

CARCHEMIS ou CARKEMIS. *Carchemis.* C'étoit anciennement une ville de la Syrie, ſituée ſur l'Euphrate, prés d'une campagne nommée Meguido. Ce lieu fût funeſte à Joſias, Roy de Juda, qui y fût défait, & bleſſé à mort par Neco, Roy d'Egypte. Il en eſt parlé *Eſ.* 10. & 2. *Chron.* 35. mais on ne ſçait pas ce qu'elle eſt aujourd'huy.

CARCHI. *Chalcia Inſula.* Petite île, mais fort fertile. Elle eſt dans la mer Mediterranée, au couchant de l'île de Rhodes, entre celle de Scarpanto, & le cap Crio, qui eſt ſur la côte de la Natolie.

CARCORA. *Carcora.* Ville du Royaume de Barca, en Barbarie. Elle eſt ſur le bord du golfe de Sidra, à l'embouchure de la riviere de Melel. On dit qu'elle eſt l'ancienne *Diacherſis*, ville de la Cyrenaique.

CARDAMYLA. *Cardamyla.* C'étoit autrefois une ville ſituée dans l'île de Scio. Aujourd'huy ce n'eſt qu'un village, qui a un port ſur la côte ſeptentrionale de cette île.

CARDIFF. *Cardiffa.* Petite ville de la Principauté de Galles, en Angleterre. Elle eſt dans le Comté de Glamorghan, à l'embouchure du Taff, dans la Saverne, où elle a un bon port. Cette ville ſervit de priſon à Robert, fils aîné de Guillaume le Conquerant, auquel ſes freres firent crever les yeux, pour l'exclurre de la Succeſſion.

CARDIGAN. *Cardiganum*, *Ceretica.* Ville de la Principauté de Galles, en Angleterre. Elle eſt dans le Comté de Cardigan, ſur la riviere de Tyvy, fort prés de Comté de Penbrock, & de la mer d'Irlande, environ à ſix lieuës de la ville de Carmarthen.

CARDIGAN-SHIRE, ou le Comté de Cardigan. *Cardigana*, ou *Ceretica Provincia.* Province de la Principauté de Galles, en Angleterre. Ce Comté eſt borné vers le nort par ceux de Merioneth, & de Montgomery; vers le levant par ceux de Radnor & de Brecknock. Il a vers le Sud ceux de Caermarden & de Penbrock, & au couchant la mer d'Irlande. Il peut avoir douze lieuës de côtes, & cinq dans ſa moyenne largeur. La côte en eſt aſſez fertile, le dedans du païs l'eſt fort peu, & ſes habitans auroient peine à y ſubſiſter, s'il n'y avoit quelques mines de plomb, dont ils tirent quelque profit. Il n'y a point de lieu conſiderable que le bourg d'Aberyſtywith, & la ville de Cardigan, qui en eſt la capitale.

CARDONE. *Cardona.* Petite ville d'Eſpagne. Elle eſt dans la Catalogne ſur la riviere de Cardoner, entre Solſone & Manreſa, à trois lieuës de la premiere, & à ſept de la derniere. Cardone a titre de Duché, & elle eſt conſiderable par ſes mines de ſel, qu'on dit être nuencées de diverſes couleurs.

CARDRONAC, la Baye de Cardronac. *Cardronacenſis Sinus*, anciennement, *Moricambe*. Petit golfe d'Angleterre. Il eſt en la côte ſeptentrionale du Comté de Cumberland, à l'embouchure de la riviere de Wampul dans le golfe de Solwey.

CARDUEL, CARTUEL. *Cardueliа*. Païs de l'Aſie. Il eſt une partie de la Georgie Propre, & il confine avec les Tartares de Daghestan, & le Royaume de Zacheti au levant. Il a l'Irvan au midi; les Royaumes de Baratralu & d'Imirette, au couchant; & la Circaſſie au nort. Ce païs a titre de Royaume; mais il eſt tributaire du Roy de Perſe, qui y tient la ville de Teflis, autrefois la capitale du païs; maintenant c'eſt Kori ou Ghori, lieu de la reſidence du Roy de Carduël.

CARELIE. *Carelia*. Province de la Suede. Elle eſt entre le golfe de Finlande, & les Provinces de Nylande, de Tavaſthie, de Savolaxie, & de Kexholmie. Il n'y a rien de conſiderable que Wiborg, qui en eſt la ville capitale. La Carelie & la Kexholmie n'étoient autrefois qu'une même Province, les Suedois ſubjugerent les Peuples Payens qui la poſſedoient l'an 1293. mais l'an 1338. ils furent obligés d'en ceder aux Moſcovites la partie, qui fût apellée Kexholmie, ils l'ont conquiſe ſur eux, & reünie à la Carelie l'an 1617.

CARELOGOROD. voyez *Kexholm*.

CARELSBROOCK ou KARISBROCK. *Carelsbrooca*, *Kariſbroca*. Château fort d'Angleterre. Il eſt dans l'Iſle de Wight, vis à vis du Comté de Hant, & du Château de Hurſt, duquel il n'eſt éloigné que d'une lieuë & demi. Carelsbroock eſt connu pour avoir été une des priſons, dans leſquelles le Roy Charles I. fût gardé par ordre du Parlement d'Angleterre.

CARELS-CRON. *Carolſcronia*, *Caroli Corona*. Ville de la Province de Bleking, en Suede. Cette ville a été bâtie par le Roy Charles X. & elle en porte le nom, car Carels-Cron ne ſignifie autre choſe que la *couronne de Charles*.

CARELSTAT ou CARLSBOURG. *Caroleburgum*. Forteresſe du Duché de Breme, en Baſſe Saxe. Elle eſt à l'embouchure de la riviere de Geeſte dans le Weſer, à douze lieuës au deſſous de Breme, & vis à vis du bourg de Geenſtendorp. Cette place bâtie depuis peu a pris ſon nom de Charles X. Roy de Suede. Les Danois & les Luneburgeois l'emporterent l'an 1676. mais ils la rendirent aux Suedois par la paix.

CARELSTOWN. voyez *Charles Town*.

CAREMBOULE. *Carembola*. Contrée de l'Ile de Madagaſcar, en Afrique. Cette Contrée eſt le long de la côte meridionale de l'Ile. Le Terroir en eſt ſec, mais abondant en pâturages & en cotton.

CARENTAN. *Carentonium*. Ville de France, ſituée dans la Baſſe Normandie, au confluant de la Douve & du Carentan, à trois lieuës de la mer, & à ſept de Coutance, du côté du nort. Carentan fait quelque commerce; parce que les groſſes barques y peuvent remonter avec le reflux. Elle a quelques fortifications, & un bon château.

CARENTIA, lac. voyez *Altin*.

CARFAGNANA, la Vallée de Carfagnano, ou de Grafiniana. *Grafiniana* ou *Carfaronia*. Petit Païs de l'Etat de Modene, en Italie. Il eſt dans les montagnes de l'Apennin, aux confins de la vallée de Macra, & de la Republique de Lucques. Ce païs a quelques mines de fer, & nourrit quantité de bétail. Caſtel-Nuovo di Carfaguana en eſt le ſeul lieu conſiderable.

CARGADOUR DE GIRGENTI, ou EMPORIO. *Agrigentinorum Emporium*. Bourg de la Vallée de Mazzara, en Sicile. Il eſt à une lieuë & demi de Girgenti ſur la côte, où il a un bon port, defendu par un bon château. On charge dans ce bourg une grande quantité de grains, & c'eſt de là qu'il a pris ſon nom.

CARGAPOL. voyez *Kargapol*.

CARGE, ou CARAI. *Icarium*, *Ichara*. Petite Ile de la Perſe. Elle eſt dans le golfe de Balſora, vers l'embouchure de l'Euphrate, & la côte du Chuſiſtan.

CARI, le Port de Cari. *Carus Portus*. Ce port eſt ſur la côte de la Provence, à trois ou quatre lieuës de la ville de Marſeille, du côté du couchant. On croit qu'il eſt celuy que les Anciens nommoient *Carus* ou *Incarus Portus*. On voit à un mille de ce port le village de Carry, que quelques uns prennent pour l'ancienne *Calearia*, petite ville de la Gaule Narbonoiſe.

CARIE. *Caria*. Ancien païs de l'Aſie Mineure. Il renfermoit la Doride, & il étoit borné au nort par l'Ionie, & au levant par la Lycie; la mer Mediterranée le baignoit au midi & l'Archipel au couchant. Ses principales villes étoient Gnide, Halicarnaſſe, Milet & Mynde, dont il ne reſte, que la derniere ſous le nom de Mendes, ou Menteſe. Les Cariens, qu'on apelloit auſſi Leleges, étoient, comme les Suiſſes aujourd'huy, grands guerriers, & ils alloient ſe faire tuer aux gages d'autruy. Leur païs porte aujourd'huy le nom d'Aidinelli. voyez *Aidinelli*.

CARIATI. *Cariatum*. Il y a deux villes de ce

ce nom dans la Calabre Citerieure, Province du Royaume de Naples. L'une eſt ſituée ſur le golfe de Tarente, elle porte le nom de *Cariati Nuovo*, a le titre de Principauté, & un Evêché, ſuffragant de S. Severine. L'autre, nommée *Cariati Vecchia*, eſt à une lieuë de la precedente, & de la côte. Elles ne ſont pas grand choſe ni l'une ni l'autre.

CARIBES, CARAIBES ou CANNIBALES. *Caribæ, Cannibales.* Peuples de l'Amerique. Ils étoient originaires du Galibi, Contrée de la Gujane, & ils s'étoient rendus maîtres de toutes les Antilles de Barlovento. Ils ne poſſedent plus que celles de Bekia, de S. Vincent & la Dominique. Les Européens ont chaſſé des autres, ceux qui les poſſedoient, leſquels ſe ſont retirés dans la Gujane, leur ancienne patrie. On a fait des relations ſi deſavantageuſes de la ferocité de ces peuples, que l'on ſe ſert de leur nom pour déſigner des perſones d'une cruauté extreme, & tout à fait dénaturée. Cependant ſi les relations que l'Abbé Robe a conſultées ſont fideles, c'étoient des gens ſimples & credules, qui ne demandoient pas mieux que de vivre en paix, & qui ont été déniaiſés par les cruautés, que les Européens ont exercées contre eux. Il eſt vray qu'on aſſeure qu'ils mangeoient leurs ennemis, pris en guerre: mais cela leur étoit commun avec la plûpart des peuples de l'Amerique.

CARIBANE. *Caribana.* C'eſt une grande Contrée de l'Amerique Meridionale. Elle s'étend depuis l'embouchure de l'Orenoque, juſqu'à celle de l'Amazone, tout le long de la mer de Nort, qui la baigne à l'orient, & au ſeptentrion. Elle a la Terre Ferme au couchant, & la Gujane au midi. Ce Païs étoit autrefois compris ſous la Gujane; mais les Caribes, chaſſés des Antilles par les Européens, s'étant retirés dans cette partie de la Gujane, luy ont donné ce nom qu'elle porte aujourd'huy. Au reſte, on voit encore une petite Contrée de ce même nom au midi de la Gujane, & entre la riviere de l'Amazone, & celles de Negro, & d'Aragonatuie.

CARIBANES, Iles. voyez *Antilles.*

CARICK, *Caricium.* Petite ville de la Lagenie, en Irlande. Elle eſt dans le Comté de Tiperari, ſur la riviere de Shure, à cinq ou ſix lieuës au deſſus de Waterfort, elle a titre de Comte, & ſeance au Parlement d'Irlande.

CARIDIA, ou CARDIA. *Cardia, Cardiopolis.* C'étoit autrefois une ville, maintenant ce n'eſt plus qu'un village de la Romanie, ſitué environ à cinq lieuës de Gallipoli, du côté du nort, ſur la partie de l'Archipel qu'on apelle le *Golfe de Caridia* ou *de Megariſe*, & qui eſt le *Melas*, ou *Melanes Sinus* des Anciens.

CARIGNAN. *Carinianum.* Bonne petite ville des Etats de Savoye, en Italie. Elle eſt dans le Piemont Propre, ſur le Po, à deux ou trois lieuës au deſſus de Turin. Carignan eſt défenduë par une bonne citadelle: elle a titre de Principauté, le Prince qui en porte le nom, & qui eſt de la maiſon de Savoye, y a un fort beau Palais.

CARIGNAN. voyez *Troix.*

CARIKVERGUS. voyez *Knocfergus.*

CARIN, KARIN, CORI. *Corinium.* Bourg ou petite ville de la Dalmatie. Ce lieu eſt dans la Coſulovopoglie, ſur le fonds d'un long golfe, entre la ville de Novigrad, & celle d'Obroazo.

CARIN, QUARS. *Carina, Quarſa.* C'eſt une petite ville, ou un bourg de la Turquie en Aſie. Ce lieu eſt dans la Syrie, ſur la riviere qui baigne Alep, entre la ville de ce nom & celle de Samoſate. On croit que Carin eſt la ville nommée anciennement *Cyrrhus* ou *Cyrrhos*, fondée par Cyrus Roy de Perſe, & capitale de la Cyrreſtique, Province de la Syrie.

CARINE. *Carinum, Charinum, Carina.* C'étoit autrefois une ville Epiſcopale; maintenant c'eſt un petit bourg avec titre de Principauté. Il eſt dans la vallée de Mazara, en Sicile, à deux ou trois lieuës de Palerme, du côté du couchant, fort prés de Muro Carini.

CARINE, ou MURO CARINI. voyez *Biccari.*

CARINOLA. *Carinula.* Ville du Royaume de Naples, ſituée dans la Terre de Labour, entre Seſſia, & Calvi, environ à une lieuë de la côte, & à quatre de Capouë. On croit communement que Carinula eſt bâtie à deux milles des ruïnes de l'ancienne *Calenum.* Elle a titre de Comté, & Evêché, ſuffragant de Capouë, elle eſt pourtant presque deſerte, à cauſe du mauvais air, qu'on y reſpire. Son Territoire, nommé autrefois *Stellates Ager*, étoit celebre pour ſa fertilité, & particulierement pour ſes bons vins.

CARINTHIE ou KARNTEN. *Carinthia.* Province du Cercle d'Aûtriche, en Allemagne. Elle eſt bornée au midi par la Carniole, & par le Frioul; au couchant par le Tirol, & par l'Archevêché de Saltzbourg; elle a au nort, & au levant la Stirie, avec le Duché de Cilley. La Carinthie peut avoir quarante lieuës de long, & quinze dans ſa plus grande largeur, le Païs en

eſt montagneux, marecageux, & couvert de bois, il ne laiſſe pas d'être aſſés fertile, particulierement en pâturages. On la diviſe en *Haute* & *Baſſe Carinthie*, qui prennent leur nom de leurs ſituations le long de la Drave. La Haute eſt au couchant, vers la ſource de cette riviere, & la Baſſe au levant. Ses villes principales ſont Clagenfurt capitale, S. Weit, qui l'étoit autrefois, Gurck, Lavamynd, Wolkmarck, & Willack. Au reſte, cette Province, qui a titre de Duché, & qui eſt une partie de l'ancien Norique n'apartient pas toute entiere aux Archiducs d'Aûtriche. L'Archévêque de Saltzbourg y poſſede Lavamynd. Et l'Évêque de Bamberg eſt maître de Villack, Pontefella, Wolſperg & S. Leonhart; ce qui fait un petit Etat particulier, où il tient un Gouverneur.

CARISTO. *Cariſtus.* Ville Epiſcopale de la Grece. Elle eſt ſur la côte orientale de l'Ile de Negrepont, vis à vis de celle d'Andros.

CARIXA. voyez *Caroza.*

CARIZA. *Cariza.* Ce ſont les ruïnes de la ville de l'Eſpagne Betique, que l'on appelloit anciennement *Aurelia Cariſa* ou *Aurelia Antonina.* On les trouve dans l'Andalouſie, aux confins de la Nouvelle Caſtille, prés du village de Bornos.

CARLAT. *Carlatum.* Bourg de France, ſitué dans l'Auvergne, au midi de la ville d'Orhillac. Ce bourg donne ſon nom à un petit païs qu'on appelle le *Carladez.*

CARLAWROCK. *Carlawrocum, Laverocum.* Bourg de la Nydesdale, en Ecoſſe. Il eſt ſur la côte, environ à deux lieuës de Dumfreis, vers l'orient meridional. Carlavrock, qu'on prend pour le *Carbantoricum* des anciens Selgoves, a été autrefois fortifié; mais ſes fortifications ſont maintenant démolies.

CARLENTINI. *Carlentinum, Carleontinum.* Petite ville de la vallée de Noto, en Sicile. Elle eſt ſur une colline, bonne, & fortifiée, & elle porte le nom de Charles Quint, qui l'a fit bâtir, & de la ville de Leontini, à une lieuë de laquelle on l'a bâtit.

CARLILE. *Carleolum*, autrefois *Luguvallum.* Ville des Brigantes. C'eſt une petite ville d'Angleterre, capitale du Comté de Cumberland, ſituée ſur la riviere d'Eden, à une lieuë du golfe de Solwey, & à quinze de la ville de Laucaſtre, du côté du nort. Carlile eſt fortifiée, defenduë par une bonne citadelle, elle a titre de Comté, & un Evêché, ſuffragant d'Yorck. On y voit les reſtes de la celebre muraille d'Adrien.

CARLINGFORD. *Carlingfordia.* Petite ville de la Lagenie, en Irlande. Elle eſt dans le Comté de Louth, à trois lieuës de Dundalke, vers le levant. Cette ville a un bon port, quelques fortifications, & ſeance au Parlement d'Irlande.

CARLOS, le Cap Carlos. *Carolinum Promontorium.* Ce cap eſt dans la Floride, en l'Amerique Septentrionale, ſur la côte occidentale de la Presqu'île de Tegeſta.

CARLION, CARLEON. voyez *Caerleon.*

CARLOSTAT ou CARLOWITZ. *Caroloſtadium, Carolopolis.* Ville du Royaume de Hongrie. Elle eſt capitale de la Croatie Imperiale, bien fortifiée, & ſituée au confluant du Kulp, & du Mereswitz, à trois lieuës de Metling, du côté du levant. Il y avoit anciennement prés de ce lieu une ville des Japodes, nommée *Bidium, Bilbilis* & *Bibilis.*

CARLOSTAT. *Caroloſtadium.* Ville de la Weſtrogothie, en Suede. Elle eſt dans la Vermelande, prés de la côte ſeptentrionale du lac Wener. Elle porte le nom de Charles IX. Roy de Suede, qui l'a fondée, & elle a été ſaccagée par les Danois l'an 1644.

CARLOWITZ. voyez *Carloſtat.*

CARLSTAT. *Caroloſtadium.* Ville du Cercle de la Franconie, en Allemagne. Cette ville, défenduë par la citadelle de *Carlsbourg*, eſt ſituée ſur le Mein, dans l'Evêché de Wurtsburg, à quatre lieuës au deſſous de la ville de ce nom.

CARLSTAT ou CARLSBOURG. voyez *Carelſtat.*

CARLSTEIN. *Carloſteinum.* Bourg défendu par un château tres fort. Il eſt dans le Cercle de Podberdesk, en Boheme, ſur la riviere de Miza, à quatre lieuës de la ville de Prague, vers le couchant meridional.

CARLSHAVEN. *Caroli Portus.* Bourg de la Province de Bleking, en Suede. Il eſt ſur la côte de la mer Baltique, où il a un aſſez bon port.

CARMAGNOLE. *Carmaniola.* Ville des Etats du Duc de Savoye, en Italie. Elle eſt une dépendance du Marquiſat de Saluſſes, mais elle eſt enclavée dans le Piemont Propre, à une lieuë du Po, & à trois de Turin, vers le midi. Carmagnole eſt une ville fortifiée, & défenduë par une citadelle.

CARMAIN. *Carmanum.* Petite ville avec un château. Elle eſt dans le Languedoc, Province de France, environ à quatre lieuës de Thoulouſe, du côté du levant.

CAR-

CARMARDEN. *Carmardenia*, *Maridunum*, *Meridunum*. Ville capitale du Comté de Carmarden, en Angleterre. Elle eſt ſur la riviere de Tovy, à trois lieuës au deſſus de la baye de Tenby, & à ſept de la ville de Penbrock, vers le levant.

CARMARDEN-SHIRE, ou le Comté de Carmarden. *Comitatus Maridunenſis*, *Meridunenſis*, *Carmardunenſis* & *Carmardenia*. Province de la Principauté de Galles, en Angleterre. Elle eſt baignée au midi par la baye de Tenby, partie du Canal de Briſtol, elle a au levant le Comté de Glamorgan, & celuy de Brecknock, qui le borne auſſi vers le nort, il confine au couchant avec ceux de Cardigan, & de Penbrock. Cette Province peut avoir quatorze lieuës du nort au ſud, le long des deux bords de la riviere de Towy, ſa largeur eſt de ſept, le païs en eſt montagneux; mais abondant en pâturages & en charbon de pierre. Carmarden en eſt la ville capitale, on y diſtingue encore celle de Kidwelly, & les bourgs de Lancelly, & de Landilowar.

CARMEL, le Mont Carmel. *Carmelus Mons.* Montagne de la Judée. Elle eſt dans la Tribu d'Iſſachar, ſur la côte de la mer Mediterranée, à quatre lieuës de Nazareth, du côté du couchant. Cette montagne ſeparée de toutes les autres peut avoir dix lieuës de circuit. Elle renferme pluſieurs vallées tres fertiles, habitées par des Druſes, qui ſont des demi-Chretiens, & elle avance un cap, qui porte ſon nom, au midi du golfe d'Acre. C'eſt dans cette montagne que l'ordre des Carmes a pris ſa naiſſance, il y a encore un Convent de cet ordre, les ruïnes de pluſieurs autres, quelques Cavernes, & entre les autres, celle dans laquelle on prétend que le Prophete Elie a demeuré, laquelle eſt gardée par un Santon, ou Moine Mahometan. Cette montagne eſt celebre dans l'hiſtoire Sacrée, par le miracle qu'y fit Elie, par la confuſion, & la mort des Sacrificateurs de Bahal, & enfin par ſa grande fertilité. Il y avoit encore une montagne de ce même nom, & tres fertile dans la Tribu de Juda; entre les Deſerts de Ziph & de Maon. On y voyoit la ville de Carmel, patrie de Nabal, connu par ſon ingratitude, & par ſon injuſtice envers le Prophete David.

CARMELI, CAMPO CARMELI. *Carmelius Campus*, anciennement, *Scithiaca Regio*, *Scetis*, *Scitis*, & *Nitria*. Ancienne Contrée de l'Egypte. Elle étoit entre le Nil, la mer Mediterranée, la Lybie Exterieure, & la Thebaide. Et elle comprenoit les Deſerts de Scete, & de Nitrie. Ce Païs fût, dans les premiers ſiecles de l'Egliſe, la retraite d'un tres grand nombre de Solitaires, & c'eſt peut-être pour cette raiſon, qu'on luy donna le nom du mont Carmel, qui fût celle du Prophete Elie.

CARMINACH. *Carmina*, *Karminia*. Ville de la Grande Tartarie, en Aſie. Elle eſt dans la Bucharie, partie du Zagathay, prés d'un lac, formé par la riviere de Sog, entre la ville de Samarcand, & celle de Bochara.

CARMON ou CORMAN. *Coromanis*. Petite ville d'Aſie. On la met dans l'Arabie Heureuſe, ſur le golfe de Balſéra, vis à vis de l'Ile de Baharem.

CARMON. voyez *Camata*.

CARMONE. *Carmon*, *Carmo*, *Charmonia*. C'étoit anciennement une grande ville des Turdetains. Elle eſt maintenant beaucoup décheuë. On la trouve dans l'Andalouſie, Province d'Eſpagne, ſur une colline, dont le pié eſt baigné par la riviere de *Corbones*, à ſix lieuës de Seville, du côté du levant.

CARMONS ou CORMONS. *Cremona*. Bourg de l'Italie. Il eſt dans le Comté de Gorice, partie du Frioul, entre la ville de Palma Nova, & celle de Gorice, environ à deux lieuës de l'une & de l'autre.

CARNARIO. voyez *Carnero*.

CARNARVAN. voyez *Caernarvan*.

CAROCHI. voyez *Aſpropotamo*.

CAROSQUI, CAPO CAROSQUI ou IMKERMEN. *Caput Caroſquium* ou *Imkermanum*, anciennement *Criumetopon*, *Frons Arietis*. Cap celebre de la petite Tartarie, en Europe. Il eſt la pointe de la Presqu'Ile de la Crimée, qui s'avance le plus dans la mer Noire. On le voit au couchant de la vile de Caffa, & au midi de celle de Baciesarai.

CARNERO, le Golfe de Carnero, ou de Carnario, ou de Quarner. *Carnarius*, *Carnivorus*, *Flanaticus*, *Flanonius*, *Liburnicus Sinus*. C'eſt une partie du Golfe de Veniſe. Elle s'étend depuis la côte occidentale de l'Iſtrie, jusqu'à l'Ile de Groſſa, & aux côtes de la Morlaquie. Ce Golfe renferme dans ſon ſein les grandes îles de Cherſe, de Veglia, d'Arbe, d'Oſero, & un grand nombre de petites. On luy a donné le nom de Carnero, qui ſignifie *Carnaſier*, à cauſe des frequents naufrages qu'on y a fait, & anciennement il prenoit ſon nom de la Liburnie, dont il baignoit les côtes, ou de la ville de Fianona, qui eſt ſur ſes côtes.

CARNIA. *Acarnania*. Petit païs de la Grece. Il eſt dans l'Epire, entre la riviere d'Aſpri,

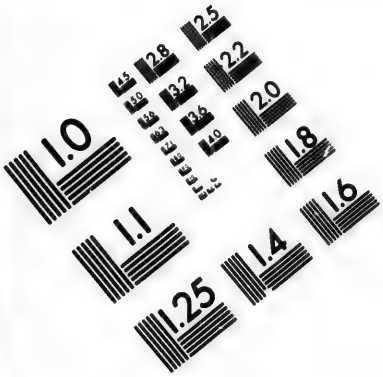

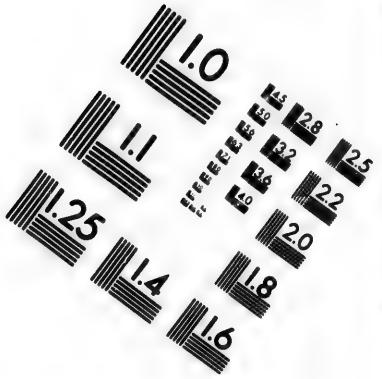

IMAGE EVALUATION TEST TARGET (MT-3)

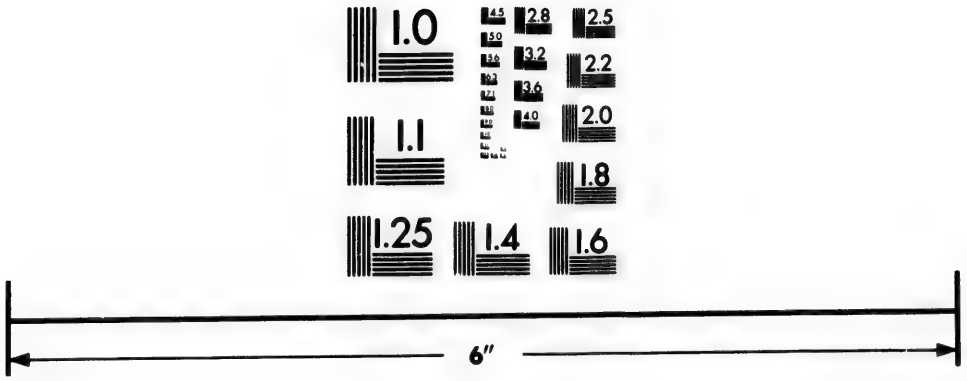

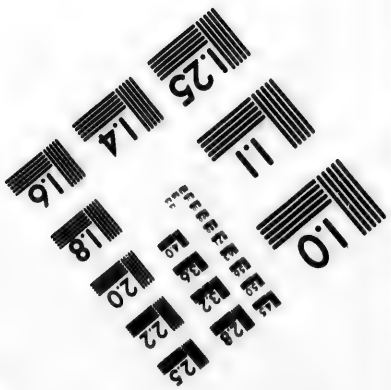

Photographic Sciences Corporation

23 WEST MAIN STREET
WEBSTER, N.Y. 14580
(716) 872-4503

& le golfe de l'Arta. Ses lieux principaux ſont Larta, Preveza, Capo Figalo, Alcippo, Dragumeſtro. Les anciens Acarnaniens, habitans de ce païs, furent eſtimés pour leur adreſſe, & pour leur politique; mais ils furent ſi voluptueux, qu'ils donnerent lieu d'apeller les gens de cette ſorte des *Pourceaux d'Acarnanie.*

CARNIA. *Carnea.* Contrée de l'Etat de Veniſe, en Italie. Elle eſt dans la Partie ſeptentrionale du Frioul, aux confins de la Carinthie, au pié des Alpes Carniques. Elle s'etend depuis les ſources du Tajamento, jusqu'au confluant de la Fella. On y diſtingue, Tolmezo capitale, Ponteba Veneta, & Guardegnano.

CARNIOLE. *Carniola.* Province du Cercle d'Aûtriche. Elle eſt la partie la plus meridionale de l'Allemagne, & elle eſt bornée au midi par la Morlaquie, l'Iſtrie, le Comté de Gorice, & le Frioul; au couchant par la Carinthie, qui avec le Comté de Cilley la confine auſſi du côté du nort; elle a au levant la Croatie. La Save traverſe cette Province dans toute ſa longueur, qui eſt de vingt ſix lieuës, & ſa largeur environ de vingt. La Carniole eſt dans les Alpes Carniques ou Carniennes, & ainſi extremement montagneuſe. Elle ne laiſſe pas d'être aſſez fertile en grains, & même en vin & en huile. Elle a dépendu autrefois des Ducs de Baviere; les Marquis de Crainbourg en furent enſuite les maîtres, leur famille s'étant éteinte les Etats du Païs ſe donnerent à Frideric le Belliqueux, Duc d'Aûtriche, & elle fût erigée en Duché par Frideric II. On diviſe la Carniole en trois parties qu'on apelle *Haute*, *Baſſe* & *Moyenne Carniole.* Quelquefois même on y renferme trois autres petits païs de l'Italie, qui dépendent de la maiſon d'Aûtriche, & qu'on nomme le Comté de *Gorice*, la *Karſtie*, & la *Carniole Seiche.*

CARNIOLE, la Haute Carniole. *Carniola Superior.* C'eſt la partie occidentale de la Carniole. Elle s'étend le long des deux bords de la Save, du côté du nort jusqu'au Comté de Cilley, & du côté du midi, jusqu'à la riviere de Laubacg, qui la ſepare de la Baſſe Carniole. Laubach capitale de toute la Carniole eſt ſituée dans ce Quartier; On y trouve encore Stain, Monſpurg, Billigratz, & Crainbourg.

CARNIOLE, la Baſſe Carniole. *Carniola Inferior.* C'eſt la partie meridionale de la Carniole. Elle eſt vers les confins de l'Italie, & de la Dalmatie, entre la Haute Carniole, & la Moyenne, au midi de la Save, à la reſerve d'une fort petite portion, qui s'étend vers le nort de cette riviere. Laas en eſt le lieu le plus conſiderable. On y diſtingue encore Troja, Igg, & Czernicz, qui donne le nom à un grand lac, qui occupe une partie de cette Contrée.

CARNIOLE, la Moyenne Carniole, ou le Windiſc-Marck, c'eſt à dire, la Marche, ou le Marquiſat de Windes. *Carniola Media*, *Vindorum Marchia.* C'eſt la partie orientale de la Carniole. Elle eſt renfermée entre la Baſſe Carniole, la Morlaquie, la Croatie, & le Comté de Cilley, duquel la Save la ſepare. Metling, Rudolfwerd, & Seiſſenbourg en ſont les lieux principaux.

CARNIOLE SEICHE, ou ISTRIENNE, *Carniola Sicca*, ou *Iſtriana.* Ce païs eſt la partie de l'Iſtrie, qui eſt vers les montagnes de la Vena, & le golfe de Carnero. On le joint à la Carniole; parce qu'il apartient à la Maiſon d'Aûtriche, & on l'apelle Carniole Seiche à cauſe de ſa ſterelité. Outre S. Weit an Flaum, qui en eſt le lieu principal, on y voit encore Colliac, Piſino, Pedena, Polano &c.

CAROLEI. *Caroleium.* Bourg du Royaume de Naples, ſitué dans la Calabre Citerieure, entre Coſence & Amantée, environ à deux lieuës de l'une & de l'autre. On prend Carolei pour l'ancienne *Ina* ou *Ixias*, petite ville des Brutiens.

CAROLINE, ou FLORIDE FRANCOISE. *Carolina*, *Florida Gallicana.* Contrée de l'Amerique Septentrionale. Elle eſt une partie de la Floride, & elle ſe trouve le long de la mer du nort, entre la Virginie & la Presqu'île de Tegeſta. Les François s'y établirent l'an 1562. & ils y bâtirent le fort de Caroline, ſur la riviere de May, & c'eſt de là que ce païs a pris les deux noms qu'il porte. Les Anglois en ſont aujourd'huy les maîtres.

CAROLOSTAT. voyez *Carlſtat.*

CARON. *Caron*, anciennement *Eulæus*, *Choaſpes.* Grande Riviere de Perſe. Elle a ſa ſource, vers les confins du Yerack Agemi, traverſe tout le Chuſiſtan, où elle baigne la ville de Suſe, & elle ſe décharge dans le golfe de Balſera. C'eſt la même riviere que le Prophete Daniel apelle *Ulai.* On luy donne auſſi le nom de *Tiritiri* ſur pluſieurs cartes.

CARONIA. *Caronia.* Bourg de la Sicile, ſitué ſur la côte ſeptentrionale de la vallée de Demona, entre l'embouchure de la riviere de Pollino, & le cap d'Orlando.

CAROSA. *Caroſa.* Petite ville, ou bourg de la Turquie, en Aſie. Elle eſt dans la Natolie, ſur la mer Noire, entre la ville de Sinope, & l'embouchure du Lali. On prend ce lieu

lieu pour l'ancienne *Cyptaſia*, ville de la Paphlagonie.

CARPA. voyez *Carrathaſſan*.

CARPA. *Carpa*. Ville de l'Inde delà le Gange. Elle eſt dans le Royaume de Brama, ſur la riviere de Pegu, entre la ville de ce nom, & celle de Canarane.

CARPATES. voyez *Crapatz*.

CARPASSO. *Carpaſia*, *Carpaſium*. C'étoit autrefois une ville Epiſcopale de l'Iſle de Cypre; ce n'eſt maintenant qu'un petit bourg, ſitué ſur la côte ſeptentrionale de l'Iſle, vers le levant.

CARPATHIE. voyez *Scarpanto*.

CARPEN. *Carpis*. C'étoit anciennement une petite ville de la Pannonie, maintenant ce n'eſt qu'un petit village, ſitué dans la Baſſe Hongrie, ſur le Danube, entre Gran & Bude.

CARPENTARIA, ou CARPENTERLANDT. *Carpentaria*. C'eſt le nom d'une côte des Terres Auſtrales. On la trouve à l'orient meridional de la Terre de Papous, & au midi de la Nouvelle Guinée. Elle a été découverte par un Hollandois, dont elle porte le nom; mais on n'en ſçait aucune particularité.

CARPENTRAS. *Carpentoracte*. Ville de la Provence, en France. Elle eſt capitale du Comté Venaiſcin, & ſituée ſur la Ruſſe à quatre lieuës d'Avignon, du côté du levant. Il y a un Evêché, ſuffragant d'Avignon. Les Jeſuites y ont un College, & les Juifs une Synagogue.

CARPI. *Carpis*. C'étoit autrefois une ville Epiſcopale. Ce n'eſt maintenant qu'un petit village de la Barbarie, ſitué dans le Royaume de Tunis, & prés de la ville de ce nom.

CARPI. *Carpum*. Petite ville du Duché de Modene, en Italie. Elle eſt ſur un des canaux de la Sechia, à quatre lieuës de Modene, & à trois de Regio. Cette ville eſt bonne, & forte, elle eſt defenduë par un bon château, elle a un Evêché, ſuffragant de Boulogne, & elle eſt capitale d'une petite Principauté, qui porte ſon nom, poſſedée par la Maiſon de Pio, depuis l'an 1319. juſqu'en 1550. & maintenant partie des Etats de Modene.

CARPINETO. *Carpinetum*. Bourg de l'Etat de l'Egliſe, en Italie. Il a titre de Comté, & il eſt ſitué ſur la montagne de Carpineto, prés d'Anagnie, dans la Champagne de Rome.

CARPIO. *Carpium*. Bourg de l'Andalouſie, en Eſpagne. Il eſt ſur le Guadalquivir entre Cordouë & Anduxar, à cinq lieuës de la premiere & à ſept de la derniere. Quelques uns le prennent pour l'ancienne *Corbulo*, & d'autres pour l'ancienne *Calpurniana*, deux petites villes de l'Eſpagne Betique.

CARRA VERIA, BOOR, CASTORO. *Carra Veria*, anciennement, *Berrhoea*. Ville Archiépiſcopale de la Turquie, en Europe. Elle eſt ſituée dans la Macedoine, ſur la riviere de Caſtoro, à dix-huit lieuës de la ville de Salonichi, vers le midi occidental. Carra Veria eſt la *Berhée* des Actes des Apôtres, les Juifs de cette ville y ſont loués à cauſe du ſoin qu'ils eurent de conferer avec les Ecritures la doctrine, que S. Paul leur préchoit.

CARRANO. *Carranum*, *Achara*. Autrefois petite ville, maintenant village de la Sicile, ſitué dans le Territoire de Siracuſe, en la Vallée de Noto.

CARRARE. voyez *Carare*.

CARRATHASSAN ou CARPA. *Carrathaſſanum*, *Carpa*. Bourg de la Natolie en Aſie. Il eſt ſur la côte de la mer Noire, entre l'embouchure du Sangari, & le Détroit de Conſtantinople. On prend Carrathaſſan pour l'ancienne *Calpas*, petite ville de la Bithynie.

CARRIK, Comté. *Carricta Comitatus*. Province de l'Ecoſſe Meridionale. Elle eſt entre le Comté de Galloway, celuy de Kyle, & le golfe de Cluyd. Elle peut avoir dix lieuës de côte, & cinq dans ſa moyenne profondeur. Ce païs eſt abondant en pâturages, & en grains, on en tire quelques laines, & quantité de bois propre pour la fabrique des vaiſſaux. Il n'y a point de ville, & Bargeny en eſt le bourg principal.

CARRION. *Carrio*, autrefois *Anubis* & *Nubis*. Riviere d'Eſpagne. Elle prend ſa ſource dans les montagnes des Aſturies, prés de Saldana, arrouſe Carrion de los Condes, & Palencia dans le Royaume de Leon, & peu aprés elle ſe joint au Piſuergua.

CARRION DE LOS CONDES. *Carrio Comitum*. Petite ville du Royaume de Leon, en Eſpagne. Elle eſt ſur la riviere de Carrion, à quatre lieuës au deſſous de Saldana, & à ſept au deſſus de Palencia.

CARS & CHISERI. *Chorſa*, *Carſe*. Ville de la Turcomanie, en Aſie. Elle eſt ſur la ſource du Kur, forte, défenduë par un bon château, & capitale du Beglerbeglic de Cars, qui renferme le Royaume de Baratralu, & qui eſt borné au nort par le Royaume d'Imirete, & par celuy de Guriel, au couchant par le Beglerbeglic de Trebiſonde, au midi par ceux d'Etzerum, & de Tchildir, & au levant par le Carduel, & par l'Irvan, Province de la Perſe.

CARSO. *Karſtia*, *Calderus Mons*. Petite Con-

Contrée de l'Italie. Elle eſt cette partie du Frioul, qui s'étend depuis la riviere d'Anſa, juſqu'aux frontieres de l'Iſtrie, entre le Comté de Gorice, & les golfes de Veniſe & de Trieſte. Ses lieux principaux ſont Aquilée, Proſeco, Trieſte, & Monte Falcone. Cette derniere avec ſon Territoire eſt aux Venitiens, le reſte dépend de la maiſon d'Autriche. Au reſte on comprend quelquefois ſous le Carſo, la Carniole Seche, qui eſt l'Iſtrie Autrichienne.

CARSOLI. *Carſoli.* Village de la Campagne de Rome, ſitué aux confins de l'Abruſſe Ulterieure. Il portoit autrefois le nom de *Celle*, & il a pris celuy d'une ville des Eques nommée *Carſoli* ou *Carſeoli*, dont les ruïnes apellées *Citta Carentia*, n'en ſont pas beaucoup éloignées.

CARTAGE. *Carthago.* C'étoit anciennement une des principales villes du monde, la rivale de Rome, & la capitale d'une puiſſante Republique, qui occupa une partie de l'Afrique, & de l'Eſpagne, & les îles de Sicile, & de Sardaigne. Elle étoit dans cette partie de l'Afrique, qu'on apelle aujourd'huy le Royaume de Tunis, à trois lieuës de la ville de ce nom, qui a été bâtie de ſes ruïnes. Elle fût fondée par la fameuſe Didon, ou du moins cette Reine en fît bâtir la forteresſe, qui fût apellée *Boſtra*, c'eſt à dire un *lieu fort*, & qu'on nomma dans la ſuite *Byrſa* par corruption. Cette ville ſe rendit autrefois fameuſe par trois guerres, qu'elle ſoûtint contre les Romains, qui enfin la ruïnerent. Ils la firent enſuite rebâtir, & elle devint Archiépiſcopale, & le ſiege du Primat de l'Afrique; mais enfin les Arabes la ruïnerent entierement, & il n'y reſte plus qu'un vaſte amas de maſures, que les Africains nomment *Berſack*, avec une tour apellée *Almenare*, ou la *Rocca de Maſtinaces.*

CARTAGE. *Carthago Vetus.* C'étoit anciennement une ville d'Eſpagne, fondée par Hamilcar Carthaginois dans le païs des Ilerciens. On croit que c'eſt le village qu'on nomme aujourd'huy *Cantaveia* ſitué dans le Royaume d'Aragon aux confins de celuy de Valence, entre Tortoſe & Terwel. Il y a pourtant des Geographes qui la mettent à *Mequinenca*, qui eſt un bourg ſitué au confluent de la Segre & de l'Ebre.

CARTAGE, golfe. voyez *Tunis*, le golfe de &c.

CARTAGENE. *Cartagena*, *Carthago Nova*, *Spartaria.* Ville d'Eſpagne, ſituée ſur la côte du Royaume de Murcie, à ſix ou ſept lieuës de la ville de ce nom, du côté du midi. Cette ville, fondée par les Carthaginois, & défenduë par un bon château, a un port tout environné de montagnes, & qui paſſe pour le meilleur de toute l'Eſpagne. On pêche ſur la côte voiſine une ſi grande quantité de Maquereaux, qu'on donna autrefois, à la petite île, qui eſt à l'entrée de ſon port, le nom de *Scombraria*, c'eſt à dire l'*île aux Maquereaux*, & au cap voiſin celuy de *Scombraria Promontorium*, c'eſt à dire, *le cap de l'île aux Maquereaux.* Il y a auſſi à Cartagene une tres grande quantité de certains joncs nommés *Sparte*, dont on fait des nattes, des cabats, &c. On dit qu'il y a encore des mines de pierres pretieuſes. Elle a un Evêché, ſuffragant de Tolede, & avec tous ces avantages, on aſſeure qu'elle eſt un lieu fort diſgracié, à cauſe de la ſterilité de ſon terroir, où il ne plût que deux ou trois fois l'année.

CARTAGENE, le golfe de Cartagene. *Sinus Carthaginenſis*, autrefois *Virgitanus.* C'eſt ce golfe, qui prend ſon nom de la ville de Cartagene, & qui eſt une partie de la mer Mediterranée, eſt renfermé entre le Cap de Palos, & celuy de Gates, il baigne les côtes de la Murcie, & une petite partie de celles de Grenade.

CARTAGENE NOUVELLE, ou des Indes. *Carthago*, ou *Cartagena Nova.* Ville de l'Amerique Meridionale, Capitale d'un Gouvernement, qui porte ſon nom. Elle eſt dans la Region de Terre Ferme, ſur le golfe d'Uraba, environ à cent dix lieuës de la ville de Panama, vers le levant. Cette ville eſt ſituée ſur une preſqu'île, attachée à la terre ferme par une chauſſée de deux cents pas de long, elle eſt bien bâtie, bien fortifiée & défenduë par deux forts: ſes habitans s'enrichiſſent beaucoup par le commerce, & principalement par celuy des Perles, toutes celles, qu'on pêche à la Margueritte, & aux îles voiſines, étant apportées à Cartagene, où l'on les perce, & l'on les agence. Son port eſt un des plus frequentés de toute l'Amerique. Tout ce qui paſſe de la Terre Ferme, & même de l'Audience de Guatimala en Eſpagne, y eſt embarqué; & une partie des Galions d'Eſpagne viennent auſſi s'y décharger; enfin elle a un Evêché, ſuffragant de S. Fe de Bogota. François Drack Anglois ſurprit cette ville l'an 1585. Il en enleva une prodigieuſe quantité d'or & d'argent, & deux cents trente pieces de Canon. Les François l'ont auſſi priſe & pilée l'an 1697.

CARTAGENE, le Gouvernemeut de Carta- *Carthaginenſis Prafectura.* Province de la Terre Ferme, en l'Amerique Meridionale. Elle a la Terre Ferme particuliere au couchant, le Royaume

me de Popayan au midi, le Gouvernement de S. Marthe au levant & la mer de nort au ſeptentrion. On tire de ce païs des gommes Aromatiques, du beaume excellent, du poivre long, plus fort que celuy du Breſil, quelque peu d'or, des Emeraudes, & du ſang de dragon. Cartagene en eſt la capitale, il y a encore Tolu, S. Maria, & Mopox.

CARTAGO. *Carthago.* Petite ville de l'Amerique Meridionale. Elle eſt dans le Gouvernement de Popayan, en Terre Ferme, à quarante lieuës de la ville de ce nom, du côté du nort.

CARTAGO. *Carthago.* Ville de l'Audience de Guatimala, en l'Amerique Septentrionale. Elle eſt dans la Province de Coſtarica, ſur les confins de celle de Veragua, environ à cinquante lieuës de la ville de Panama, du côté du couchant. Cartago n'eſt pas une grande ville, elle ne laiſſe pas d'avoir un Gouverneur, un Evêque, & quelques Convens de Religieux & de Religieuſes.

CARTAMA. *Cartama, Cartamitanum Municipium.* Petite ville de la Grenade, en Eſpagne. Elle eſt ſituée ſur une montagne, au pié de laquelle coule la riviere de Guadalmedina, à quatre lieuës de la ville de Malaga.

CARTARICON. *Cartaricon,* anciennement, *Barbyſes.* Petite riviere de la Romanie. Elle ſe décharge dans le port de Conſtantinople du côté du nort.

CARTERO, ou GINOSA. *Carteró, Ginoſa,* anciennement, *Ceratus.* Petite riviere de l'Iſle de Candie. Elle ſe décharge dans la mer, prés de la ville de Candie.

CARTO. *Cartum.* Petite ville de la Barbarie, en Afrique. Elle eſt ſur la côte du Royaume de Barca, entre Salona & Alberton. On prend communement Carto pour l'ancienne *Cheſſa,* ville de la Marmarique.

CASA BARBARICA. *Domus Barbarica,* anciennement, *Marianum.* Autrefois ville, maintenant village de l'Iſle de Corſe. Il eſt ſitué ſur un cap de même nom, en la côte meridionale, à neuf lieuës de la ville d'Ajazzio, & il eſt conſiderable par la grande quantité de corail, qu'on y pêche.

CASAL DE S. VAS. *Caſale, Caſale S. Euſtæ.* Ville d'Italie, capitale du Montferrat Mantuan. Elle eſt ſur le Po, entre Trin & Valence, à deux lieuës de la premiere, & à quatre de la derniere. Cette ville, qui a un Evêché, ſuffragant de Milan, étoit une des plus forte places d'Italie, ayant de bons remparts, de larges foſſés, baſtions, demi-lunes &c. & étant defenduë d'un côté par une bonne citadelle à ſix baſtions, & de l'autre par un fort bon château. Le Duc de Mantoue vendit le château & la citadelle de Caſal au Roy de France l'an 1681. & les François s'emparerent enſuite de la ville, qui ayant été renduë par compoſition aux alliés l'an 1695, on démantela la ville & on démolit le château & la citadelle. Quelques Geographes la prennent pour l'ancienne *Bodincomagus,* voyez *Odalongo.*

CASALE MAGGIORE. *Caſale Majus.* Petite ville d'Italie. Elle eſt ſur le Po, dans le Cremonois, à huit lieuës au deſſous de la ville de Cremone.

CASALE NUOVO. *Caſale Novum.* Petite ville de la Terre d'Otrante, Province du Royaume de Naples. Elle eſt à deux lieuës d'Oria, & du golfe de Tarente, & à ſix de la ville de ce nom. On la prend pour l'ancienne *Manduria* ou *Manduvium* ville des Salentins.

CASALE PUSTURLENGO. *Caſale Puſturlengum* ou *Caſale Piſtorum.* Bonne petite ville du Duché de Milan, en Italie. Elle eſt dans le Lodeſan, entre la ville de Lodi, & celle de Plaiſance.

CASAL ROMOL. *Caſale Romolium.* Village du Royaume de Tunis, ſitué entre Hamametha, & les ruïnes de Carthage. Quelques uns mettent en ce lieu l'ancienne ville Epiſcopale d'*Aqua Regiæ* & d'autres celle de *Suburbis* ou *Suburbum.*

CASALE AUDIMO. *Caſale Audimum,* anciennement, *Arſinoe.* Bourg ſitué ſur la côte occidentale de l'Iſle de Cypre, au midi de la ville de Baffo.

CASALE DI LEUCA. *Caſale Leucenſe,* anciennement, *Arſinoe.* Bourg de l'Iſle de Cypre. Il eſt ſur la côte ſeptentrionale, vers l'occident.

CASALMACH, ou IRIO. *Caſalmachus, Iris.* Grande Riviere de la Natolie, en Aſie. Elle prend ſa ſource dans l'Antitaur, aux confins de l'Aladuli, & de l'Anadole, prés de Savaſtia, baigne Tocat & Amaſie, & va ſe décharger dans la mer Noire, à l'orient du Laly.

CASAN. *Caſanum.* Ville de la Tartarie Moſcovite, capitale du Royaume de Caſan, & ſituée à l'embouchure de la Caſanka, dans le Wolga, environ à cent lieuës au deſſous de la ville de Niſinovogrod. Cette ville eſt fort grande, belle, & celebre par le commerce qu'elle fait en orient. Elle eſt défenduë, ou plûtôt bridée par un bon château. Le Czar Jean Baſile,

qui la conquit, y établit le Siege d'un Metropolitain, qui eſt le ſecond en ordre de toute la Moſcovie.

CASAN, le Royaume de Caſan. *Caſanum Regnum.* Grande Contrée de la Tartarie Moſcovite. Elle a au nort la Province de Wiatka, au couchant les Czeremiſſes, au ſud & au levant la Bolgarie. Ce païs, baigné par le Wolga, le Kam, & le Caſanka, eſt aſſez fertile, & ſes habitans, plus civiliſés, que les autres Tartares, s'attachent au commerce. La plus conſiderable marchandiſe du païs conſiſte en peleteries. Ce païs a eu autrefois ſes Rois particuliers, incommodes aux Moſcovites, & à leurs autres voiſins; mais les guerres civiles donnerent l'occaſion au Czar Jean Baſile de le ſoûmettre à ſon Empire. Caſan & Kachſchaga en ſont les lieux les plus conſiderables.

CASAN. *Caſanum.* Ville qu'on dit être grande, & capitale de la Province de Fargana dans le Zagathay; mais elle ne paroit pas ſur les cartes, à moins que ce ne ſoit la même que Fargana.

CASARCETON. *Caſarcetonia.* Village du Royaume de Tunis, en Barbarie. Il eſt ſur la côte occidentale du golfe de Capes, environ à cinq lieuës d'Asfach, du côté du nort. On croit que ce village eſt l'ancienne *Uſilla*, ville de la Byzacene.

CASARILLO DI S. MARIA. *Caſarillum S. Mariæ.* C'eſt un lieu où l'on voit les ruines de l'ancienne *Forum Appii*, ville de Volsques. Il eſt prés des marais de Terracine, entre la ville de ce nom, & celle de Rome, environ à une lieuë du bourg de Sezze.

CASBIN ou CASWIN. *Caſbinum.* Ville de la Province d'Yerack, en Perſe. Elle eſt vers les confins du Kilan, entre Hispahan & Tauris, environ à quatre vingts lieuës de l'une & de l'autre. Cette ville eſt une des plus grandes, des mieux peuplées, & des plus marchandes de toute la Perſe. On y voit un beau Palais, où les Rois de Perſe firent leur reſidence, aprés que les Turcs eurent pris Tauris. Quelques uns prennent cette ville pour l'ancienne *Arſacia* & d'autres pour l'ancienne *Echatane*, peut-être n'eſt elle ni l'une ni l'autre.

CASCADA DI TIVOLI. voyez *Tivoli.*

CASCAIS ou CASCAES. *Caſcale.* Petite ville de l'Eſtremadure de Portugal, ſituée à l'embouchure du Tage, à cinq lieuës de Lisbonne. Caſcais eſt defenduë par une citadelle, & elle a une tres bonne rade, où s'aſſemblent toutes les flotes, qui partent pour les Indes Orientales, & Occidentales.

CASCAIS, Cap. voyez *Roca*, Cap.

CASCANTE. *Caſcantum.* Bourg d'Eſpagne, ſitué dans la Navarre, aux confins de la Caſtille, & de l'Aragon, ſur la riviere de Queiles, entre Tarraconne & Tudele, environ à deux lieuës de l'une & de l'autre.

CASCAR, CASGHAR, KASHGAR, & CHALZAC. *Caſgarium.* Ville de la grande Tartarie, en Aſie. On la place diverſement; Sanſon dans ſes grandes cartes la met environ à cent cinquante lieuës de Samarcand, vers le ſeptentrion oriental; mais Mr. Witſen, & Wiſcher dans leurs cartes la mettent droit à l'orient de Samarcand, à peu prés à la même diſtance que Sanſon. Elle eſt ſituée, ſelon eux, ſur la Riviere de Jarrimuhl, qui ſe va décharger dans le Cheſel, du côté du midi. Elle eſt capitale d'un Royaume, dont la ſituation varie, de même que celle de la ville. Sanſon le met au nort du Zagathay, & Mr. Witſen à ſon orient, entre les ſources du Cheſel & du Gange, preciſément où Sanſon met le petit Thibet. Quelques uns donnent pour capitale à ce Royaume Jarchan, & non pas Caſcar.

CASCIA. *Caſcia*, *Caſſia.* Bourg de l'Etat de l'Egliſe, en Italie. Il eſt dans le Duché de Spoleto, ſur la riviere de Corno, environ à trois lieuës de Rieti, & à deux de Norcia. Quelques Geographes le prennent pour la *Curſola* des anciens Sabins, laquelle d'autres placent à *Civita di Caſſia*, bourg ſitué ſur la même riviere que celuy de Caſcia, & à une lieuë au deſſus de luy.

CASEI. *Caſſium.* Bourg du Duché de Milan, en Italie. Il eſt dans la Laumeline, aux confins du Tortonois, & à deux lieuës de Tortone, du côté du nort.

CASELOUTRE. *Lutra*, *Lutra Caſarea.* Ville du Cercle Electoral du Rhin, en Allemagne. Elle eſt dans le Palatinat du Rhin, entre la ville de Deux-Ponts, & celle de Spire, à ſix lieuës de la premiere, & à dix de la derniere. Caſeloutre a quelques fortifications; & elle eſt ſituée avantageuſement ſur un petit lac, formé par la riviere de Loutre, qui le couvre d'un côté, & un bois de l'autre. Elle a été Imperiale; mais elle fût engagée l'an 1402 aux Electeurs Palatins, qui la poſſedent encore.

CASENTINO. *Caſentinus Ager.* Petit Païs de la Toſcane, en Italie. Il eſt dans le Florentin, à l'orient de Florence, autour des ſources de l'Arno. On n'y voit aucune ville. Val Ombroſa, Poppi, & Camaldoli en ſont les lieux principaux.

CASER-

CASERTA. *Caserta.* Ville Epiſcopale du Royaume de Naples, en Italie. Elle eſt dans la Terre de Labour, à une grande lieuë de Capouë, dont elle eſt ſuffragante. Cette ville a titre de Principauté; mais elle eſt preſque deſerte.

CASERTA, Monte di Caserta. *Caserta Mer*, anciennement, *Tifata*, *Tifates.* Montagne du Royaume de Naples. Elle eſt dans la Terre de Labour, entre Capouë & Caſerte qui luy donne ſon nom. On l'apelle auſſi la *Montagne de S. Nicolas*, & près de Capoue la *Montagnuola.*

CASH. *Casha.* Ville de la grande Tartarie, en Aſie. On la trouve ſur les grandes cartes de Sanſon dans le Mawaralnhara, environ à quinze lieuës de Samarcand, vers l'orient meridional. On dit qu'elle eſt grande, & bien peuplée.

CASHEL. *Caſella*, *Caſſilia.* Ville de la Monomie, en Irlande. Elle eſt dans le Comté de Tiperary, ſur le Sewer, entre Limerik & Waterfort, à douze lieuës de la premiere, & à quatorze de la derniere. Cashel étoit une grande ville, mais elle fût preſque toute conſumée par un embraſement l'an 1654. Elle eſt Archiépiſcopale depuis l'an 1152. Ses Suffragans ſont Limerik, Waterford, Cork, Killalo, Ardart, & Kilfenor.

CASIGLIANO. *Caſilianum*, anciennement, *Carſula*, *Carſuli.* C'étoit autrefois une ville Epiſcopale, preſentement ce n'eſt qu'un petit bourg de l'Etat de l'Egliſe, en Italie. Il eſt dans le Duché de Spoleto, à deux lieuës de la ville d'Amelia, du côté du nort.

CASILIRMAR. voyez *Lali.*

CASINO. voyez *Caſſino.*

CASIO. *Caſia.* Bourg de l'Etat de l'Egliſe, en Italie. Il eſt ſitué ſur le ſommet d'une montagne, dans le Boulonois, aux confins de la Toſcane, entre Boulogne & Piſtoye.

CASLONA. *Caſlona.* Petit village d'Eſpagne, ſitué dans l'Andalouſie, à deux lieuës de Baëza, vers l'occident ſeptentrional. Caſlona eſt l'ancienne *Caſtulo* & *Caſtulo Parnaſia*, ville conſiderable de l'Eſpagne Betique, & qui fût Epiſcopale, & ſuffragante de Tolede.

CASSOPO, ou Santa Maria di Caſſopo. *Caſſiope.* C'étoit autrefois une petite ville de l'Iſle de Corfou, ce n'eſt maintenant qu'un petit village, ſitué ſur la côte, environ à trois lieuës de la ville de Corfou, vers le nort.

CASOLI. *Caſolium.* Bourg avec un château, & titre de Principauté. Il eſt dans l'Abruſſe Citrieure, Province du Royaume de Naples, à trois lieuës de Lanciano, vers l'occident meridional.

CASPIENNE, la mer Caſpienne ou Caſpie, qu'on nomme auſſi la mer de Sala, de Bachu, de Kilan, de Tabariſtan &c. *Mare Cappium*, ou *Hyrcanum.* Mer ou grand lac de l'Aſie. Elle eſt entre les Etats de Perſe, la grande Tartarie, la Moſcovie, & la Georgie. On ne convient pas bien de ſon étenduë: mais le ſentiment, qui nous paroit le plus probable, eſt celuy qui luy donne environ deux cents ſoixante lieuës du couchant au levant, & deux cents du nort au ſud. Cette mer eſt extremement poiſonneuſe, ſes eaux ſont ſalées, elle n'a point de communication ſenſible avec les autres mers, & il n'en ſort aucune riviere, cependant il y en entre un grand nombre, & entre autres le Wolga, le Jaick, le Cheſel, le Jehun, & l'Araxe, qui ſont de grands fleuves. On eſt en peine de ſçavoir ce que deviennent toutes ces eaux. Il ne ſemble pas qu'elles puiſſent s'évaporer toutes. On prétend donc qu'elles ſe vuident dans la mer noire, ou dans le golfe de Perſe par des conduits ſoûterrains. Mais cela eſt fort incertain; on n'en donne point de raiſon ſolide, & des conduits ſouterrains pourroient auſſi bien porter ſes eaux dans le fonds de l'Ocean, dans l'Hemiſphere oposé au nôtre, ou dans les terres inconnuës, que dans les deux mers, dont on parle. Peut-être s'imbibent elles dans toutes les terres de ce vaſte baſſin, & ſervent elles à produire les ſources d'un grand nombre de rivieres, conjectures pour conjectures, ces dernieres nous paroiſtroient les plus naturelles.

CASPIENNES, les Portes Caſpiennes. *Caſpiæ Portæ.* C'eſt un paſſage de montagnes, qui a été autrefois fort fameux. Il étoit entre les monts Caſpiens, & la mer Caſpienne, & il conduiſoit de la Medie à l'Albanie. On aſſeure qu'il y avoit un chemin taillé dans le roc, qui avoit mille pas de long, dont la largeur ſuffiſoit à peine pour y faire paſſer un chariot. On met aujourd'huy ce détroit, entre le Scirvan & le Dagueſtan, prés de la ville de Berbent, où l'eſpace, qui reſte entre des montagnes eſcarpées, & la mer, n'eſt pas de plus de trois cens pas, & c'eſt à cauſe de la difficulté de ce paſſage, que les Turcs apellent la ville de Derbent *Demir* ou *Temir-Capi*, qui ſignifie une *porte de fer.*

CASSAN, CASSIAN, KASCHAN. *Caſſanum.* Ville du Royaume de Perſe. Elle eſt dans la Province d'Yerack, environ à trente lieuës d'Hiſpahan, du côté du nort. Cette ville, ſituée dans une plaine fort fertile, mais ſans riviere, eſt grande, belle, bien peuplée, & fort marchande, particulierement en étoffes de Soye, que l'on y fabrique. Mais elle n'a pas de bonne

eau, & on y trouve quantité de Scorpions, dont la piquure eſt tres venimeuſe. Quelques Geographes la prennent pour l'ancienne Rhages. voyez *Rhages*.

CASSANDRIA, ou SCHIATTO. *Schiatum, Caſſandrea, Potidæa.* Ville Archiepiſcopale de la Macedoine, en Grece. Elle eſt ſur la pointe du Cap Caniſtro, à une lieuë de la ville de ce nom, & environ à vingt ſept de ville de Salonichi, du côté du midi.

CASSAND. *Caſſanda.* C'eſt une Ile des Païs-Bas. Elle eſt dans la Flandre Hollandoiſe, vis à vis de la ville de l'Ecluſe, dont elle n'eſt ſeparée que par un canal d'une lieuë de largeur. Cette Ile, qui a une bonne forteresſe de même nom qu'elle, étoit autrefois plus grande qu'elle n'eſt, la mer en a couvert une bonne partie.

CASSANO. *Caſſanum.* Gros bourg du Milanois, en Italie. Il eſt ſur la riviere d'Adda, entre Milan, Creme, & Bergame, à cinq ou ſix lieuës de chacune.

CASSANO. *Caſſanum.* Ville du Royaume de Naples, en Italie. Elle eſt dans la Calabre Citerieure, ſur une petite riviere, que les uns nomment *Bano*, & les autres *Lione*, à deux lieuës du golfe de Roſſano, & à ſept de la ville de ce nom. Elle a titre de Principauté, & Evêché, ſuffragant de Coſenze, & avec cela elle n'eſt pas fort grand choſe. Quelques Geographes la prennent pour la ville nommée autrefois *Conſilinum*, que d'autres placent à *Arvicito*, ou à la *Motta Gioioſa* villages de la Calabre Ulterieure, prés du golfe de Girace, entre la ville de ce nom, & le cap de Stilo.

CASSANT. voyez *Caſſand.*

CASSARO. *Caſſavum*, anciennement, *Cacyrum*, *Cacyron.* Bon bourg de la Vallée de Noto, en Sicile. Il eſt ſur la riviere de Jaſibi, à quatre lieuës de ſon embouchure dans la mer Jonienne, & à ſix de Siracuſe, du côté du couchant.

CASSEL, KASSEL. *Caſella, Caſſicia*, anciennement, *Caſtellum Cattorum* & *Stereontium.* Ville de la Baſſe partie du Cercle du Haut Rhin, en Allemagne. Elle eſt capitale du Landgraviat de Heſſe Caſſel, & ſituée vers les confins du Duché de Brunſwick, ſur la Fulde, qui la ſepare en vieille & nouvelle ville. Caſſel a une Academie celebre, elle eſt bien fortifiée, elle a un château, qui eſt la reſidence ordinaire du Landgrave de Heſſe Caſſel, & qui paſſe pour un des plus beaux, & des plus forts de toute l'Allemagne. Elle fleurit auſſi par le commerce, particulierement par celuy des laines.

CASSEL & MONT CASSEL. *Mons Caſſellus, Caſtellum, Caſtellum Morinorum.* C'eſt une bonne petite ville des Païs-Bas, ſituée dans la Flandre, ſur une montagne, & legerement fortifiée. Cette ville, qui eſt à quatre lieuës d'Ypres, & à trois de S. Omer, eſt ancienne, & capitale d'une Châtelenie fort étenduë. L'an 1328 Philippe de Valois Roy de France y battit les Flamands, & l'an 1677. Philippe de Bourbon, Duc d'Orleans y bâtit l'armée des Provinces Unies, nonobſtant la valeur, & les grands eforts du Prince d'Orange qui la commandoit, & qui aprés la bataille, punit la lacheté d'une partie de ſes troupes en les decimant.

CASSEL. voyez *Caſhel.*

CASSE, le Banc de la Caſſe. *Syrtis Caſſi.* Ecueil fort dangereux de la mer Mediterranée. Il eſt entre l'Ile de Sardaigne, & celles de Majorque & de Minorque.

CASSELLO. *Mons Caſſellus*, anciennement *Procavus.* Montagne d'Italie. Elle eſt dans l'Etat, & pres de la ville de Genes. Elle avance un cap dans la mer, qu'on apelle le cap de la Lanterne, où il y avoit autrefois un château, qui a donné le nom à la montagne.

CASSEMIRE. voyez *Caſſimire.*

CASSENA. *Caſſena.* Ville de la Nigritie en Afrique. Elle eſt capitale du Royaume de Caſſena, bornée au nort par le deſert de Lempta, au midi par le Nil, qui le ſepare du Royaume de Zegzeg; il a celuy de Cano au couchant, & celuy de Gangara au levant. Outre Caſſena ſa capitale, on y met encore Tirca, & Nebrina.

CASSENEUIL. *Caſſinoilum, Caſſinogilum.* Bourg de la Guienne, en France. Il eſt dans l'Agenois, ſur le Lot, à cinq lieuës d'Agen. Il y avoit autrefois en ce lieu une maiſon Royale dans laquelle Charlemagne faiſoit quelquefois ſa reſidence, Louïs le *Debonaire* ſon fils y nâquit l'an 778.

CASSI, CASSIA. voyez *Caſcia.*

CASSIAN. voyez *Caſſan.*

CASSILIFAT. *Prafectura.* C'eſt le nom que les Turcs donnent à chacun des douze Gouvernemens auſquels ils ont partagé l'Egypte.

CASSIMIRE, CASSEMIRE, KACHEMIRE. *Caſſimera, Kachemira.* Province du Mogoliſtan, en Aſie. Elle eſt au pié du mont Caucaſe, qui la ſepare de la grande Tartarie, elle confine des autres endroits avec les Provinces de Kakares, de Bankiſch, de Lahor, d'Attock, & de Cabul. Cette Province eſt une campagne de trente lieuës de longueur, & de douze de largeur, diverſifiée par quelques petites collines. Le ter-

roi

roir passe pour un des plus fertiles des Indes. Sa capitale, qu'on prend pour la *Caspira* des Anciens, est de même nom, grande, mais sans murailles, & située sur un lac, d'où sortent deux rivieres, qui traversent la ville, & qui y portent bateau. Cassimire a eu ses Roy particuliers, & elle n'est sous le pouvoir des Mogols, que depuis le XVI. siecle.

CASSINO. *Casinum*, *Cassinum*. C'étoit autrefois une ville considerable des Volsques, peuples du Nouveau Latium, en Italie. Elle est maintenant ruïnée, & l'on a bâti de ses ruïnes le bourg de *S. Germain*, & la celebre Abbaye du *Mont Cassin*, chef d'ordre des Benedictins. On les trouve au pié du mont Cassin, dans la Terre de Labour, Province du Royaume de Naples, entre la ville de ce nom, & celle d'Aquila, environ à quatorze lieuës de l'une & de l'autre.

CASSIO. voyez *Cassio*.

CASSIOPE'E. voyez *Jannina*.

CASSIPA. *Cassipa*. C'est un grand lac de la Terre Ferme, en l'Amerique Meridionale. Il est dans la Contrée de Paria, vers les confins de la Guiane. On ne marque pas sur les cartes qu'il entre aucune riviere, cependant il en sort quatre, qui vont se rendre dans la riviere d'Orenoque.

CASSIS. *Cassisium*. C'est un village de France, situé sur la côte de la Provence, entre Marseille & la Ciotat. Ce village a un petit port, que l'on croit être celuy, que les Anciens nommoient *Æminei*.

CASSO, CASSIO. *Cassos*, *Casos*, *Casus*. C'est une des îles de l'Archipel, lesquelles on appelloit anciennement *Sporades*. Elle est entre le golfe de Sidero, en Candie, & l'île de Scarpanto, à cinq lieuës de celle-cy, & à sept de celle-là.

CASSOVIE, CASCHAW. *Cassovia*. C'est une des principales villes de la Haute Hongrie. Elle est dans le Comté d'Abanwivar, sur la pointe de terre, qui reste entre la riviere d'Hernath, & celle de Tareza, lors qu'elles se joignent. Cassovie est à sept lieuës d'Eperies, & à seize d'Agria. Elle est bien fortifiée, & elle avoit de si grands privileges avant cette guerre, qu'elle pouvoit passer pour une ville libre.

CASSOVOPOLYE. voyez *Amelsfeld*.

CASSUBI. *Cassubum*. Ville d'Asie, située dans la partie septentrionale de l'Inde delà le Gange, sur la riviere de Chaberis, qui est une branche de celle de Pegu; & à cinquante lieuës de la ville de Canarane, du côté du nort. Cassubi est une ville grande, belle, marchande, & capitale d'un Royaume, qui porte son nom, soûmis autrefois au Roy de Pegu; mais maintenant gouverné, dit-on, par son Roy particulier.

CASSUBIE, le Duché de Cassubie. *Cassubia*, *Ducatus* ou *Dominium Cassubia* Contrée du Cercle de la Haute Saxe, en Allemagne. Elle est une des Provinces de la Pomeranie Ulterieure ou Ducale. La Pomeranie Propre avec la Nouvelle Marche de Brandebourg la bornent au couchant, la petite Pologne au midi, la Prusse & la Vandalie au levant, & la mer Baltique au nort. Ce païs peut avoir dix neuf lieuës de long, & dix ou douze dans sa moyenne largeur, la Persante le traverse dans toute sa longueur, & ses villes principales sont Colbert capitale, Coslin, Belgart, Corlin, Nien-Stetin &c.

CASTAGNA. *Castagna*, anciennement, *Pangæus Mons*. Montagne de la Turquie, en Europe. Elle est entre la Romanie, & la Macedoine, prés de la ville de Philippi.

CASTAMENA. voyez *Castromena*.

CASTANEIRA. *Castanea*. Bourg de l'Estremadure de Portugal, situé sur le Tage, entre Lisbonne, & Santaren. voyez *Aravida*.

CASTANOVITZ. *Castanovitium*. Forteresse de la Croatie. Elle appartient aux Turcs, & elle est située sur la riviere d'Unaa, vers son emboucheure dans la Save, & à sept lieuës de Petrina, du côté du levant.

CASTEJON DE LAS ARMAS. *Castejon*. C'est un village d'Espagne, situé dans l'Aragon, prés de la ville de Calatajud. Il y avoit autrefois en ce lieu une ville Episcopale, qu'on nommoit *Platea*.

CASTEL, le Comté de Castel. *Castellanus Comitatus*. C'est un petit païs du Cercle de Franconie, en Allemagne. Il est divisé en deux parties, l'une est entre le Comté de Schwartzenberg, & les Evêchés de Wurtzbourg, & de Bamberg, c'est dans celle-cy qu'est le bourg de Castel, qui donne le nom au Comté. L'autre partie de ce Comté est entre celuy de Wertheim, & l'Evêché de Wurtzbourg; Remlingen en est le lieu principal.

CASTEL-à-MAR DELLA BRUCCA. *Castrum ad mare Bruccanum*. Petite ville du Royaume de Naples. Elle est dans la Principauté Citerieure, entre les golfes de Policastro, & de Salerne. Cette ville, autrefois Episcopale, & aujourd'huy peu considerable, fût bâtie des ruïnes de la ville, des Lucaniens, nommée *Velia*, *Helia*, *Hyela*,

Hyela, qu'on place à *Piſcioti*, village éloigné de Caſtel à Mar, environ d'une lieuë.

CASTEL à MAR DI GOLFO. *Caſtrum ad Mare de Gulfo.* Petite ville de la Sicile. Elle eſt prés de la côte occidentale de la vallée de Mazara, ſur un golfe, dont elle a pris ſon nom. On voit à demi lieuë de cette ville le village de *Seguſtano*, qui luy ſert de port, & que l'on croit être le lieu apellé par les Anciens *Seguſtanorum Emporium*.

CASTEL-à-MAR-DI STABIA. *Stabia.* Ville ancienne, & Epiſcopale. Elle eſt ſituée ſur le golfe de Naples, dans la Terre de Labour, à ſix lieuës de la ville de Naples, & à quatre de celle de Sorrento, dont ſon Evêché eſt ſuffragant. On voit prés de cette ville un lieu nommé *Civita*, que l'on croit être la place de l'ancienne *Pompeii* ou *Pompeium*, ville de la Campanie.

CASTEL-à-MARE DI VOLTURNO. *Vulturnum.* C'étoit autrefois une ville Epiſcopale de la Campanie, ce n'eſt aujourd'huy qu'un petit bourg, ſitué à l'embouchure du Vulturne, à quatre lieuës de Capoue, dans la Terre de Labour, Province du Royaume de Naples.

CASTEL ARAGONESE. *Caſtrum Aragonenſe.* Ville de la Sardaigne. Elle eſt ſituée dans la partie ſeptentrionale de cette île, ſur un petit golfe, qui luy ſert de port. Elle eſt tres bien fortifiée, & defenduë par une bonne citadelle. Ce fût la premiere ville que les Aragonois occuperent en Sardaigne, & c'eſt de là qu'elle a pris ſon nom. Elle a été bâtie des ruïnes de *Frixanum* & *Emporia* ou *Amporia*, qui étoient dans ſ[illegible]nage, & ſon Evêché, ſuffragant de Saſſa[illegible] encore le nom d'Evêché d'*Empurie*, où il avoit été premierement établi.

CASTEL BALDO. *Caſtellum Baldum.* Bourg de l'Etat de Veniſe, en Italie. Il eſt ſitué dans le Padouan, prés du Veronois, & de la riviere d'Adige.

CASTEL BARR. *Caſtellobarrium.* Bourg de la Connacie, en Irlande. Il eſt dans le Comté de Mayo, entre la ville de Gallway, & celle de Killalo, à quinze lieuës de la premiere, & à dix de la derniere. Ce bourg eſt le ſeul lieu du Comté de Mayo, qui ait ſeance & voix dans le Parlement d'Irlande.

CASTEL BELVEDERE. *Belvedera.* Petite ville de l'île de Candie. Elle eſt élevée ſur une montagne, prés de la côte meridionale de l'île, & à douze lieuës de la ville de Candie. Quelques uns croyent que c'eſt le lieu qu'on nommoit anciennement *Cannus*.

CASTEL-BLANCO ou CASTEL-BRANCO. *Caſtellum Album*, *Albicaſtrum*, *Caſtra leuca.* Bourg, ou petite ville du Portugal. Le lieu eſt dans la Province de Beira, aux confins de l'Eſtremadure de Portugal, ſur la petite riviere de Lira, & à neuf lieuës de la ville d'Idanha vers le couchant.

CASTEL-BOLONESE. *Caſtrum Bolonienſe.* Petite ville de l'Etat de l'Egliſe, en Italie. Elle eſt enclavée dans la Romagne, entre Imola & Fayence : mais elle dépend du Boulonois, c'eſt pour cette raiſon qu'on l'apelle Caſtel-Bolonese.

CASTEL-BRITO. *Britum*, *Britum.* Abbaye avec un vieux château, qu'on croit être celuy de la ville de *Brintis*, qui étoit Epiſcopale. Ce lieu eſt dans l'Etat de l'Egliſe, en Italie, trois lieuës de Boulogne, du côté du levant.

CASTEL DI BROLIO. *Caſtellum Brolium.* Bourg de la Sicile. Il eſt ſur la côte ſeptentrionale de la Vallée de Demona, entre la ville de Patti, & le Cap d'Orlando, à trois lieuës de la premiere & à deux du dernier.

CASTEL CHISAMO. *Ciſamus.* C'étoit autrefois une ville Epiſcopale, maintenant ce n'eſt qu'un petit bourg, ſitué ſur la côte ſeptentrionale de l'île de Candie, à dix lieuës de la Canée du côté du couchant.

CASTEL DURANTE. voyez *Urbania.*

CASTEL-FARNESE. voyez *Farneſe.*

CASTEL-FIORI. *Forum Vibii.* Autrefois petite ville, maintenant village des Etats de Savoye. Il eſt dans le Marquiſat de Saluſſes, ſur le Po, à deux lieuës de ſa ſource, & autant du bourg de Paiſana, que quelques uns prennent pour l'ancien *Forum Vibii.*

CASTEL-FOLLIT, ou CASTELFEUILLETE. *Caſtelfollitum.* Bourg ou petite ville d'Eſpagne. Ce lieu eſt dans la Catalogne, prés de la riviere de Fulvia, entre la ville de Giron & Campredon, à ſix ou ſept lieuës de l'une & de l'autre. Caſtel-Follit étoit fort par ſa ſituation ſur une hauteur, qui n'eſt acceſſible que du côté du couchant, où l'on avoit fait pluſieurs ouvrages, que les François démolirent l'an 1695. étant obligés d'abandonner la place, qu'ils avoient priſe l'an 1694. On croit que Caſtel-Follit eſt l'ancienne *Egoſa*, petite ville des Caſtellans.

CASTEL-FRANCO. *Caſtrum Francorum.* Petite ville de l'Etat de l'Egliſe, en Italie. Elle eſt dans le Boulonois, aux confins du Modenois, à quatre lieuës de Boulogne, & à trois de Modene. Caſtel Franco eſt défenduë par une citadelle apellée *Urbanea*, & bâtie par le Pape Ur-

ain VIII. dont elle porte le nom.

CASTEL FRANCO. *Caſtrum Francorum.* rg de l'Etat de Veniſe, en Italie. Il eſt dans Marche Treviſane, aux confins du Padouan, atre lieuës de Trevigni, & à cinq de Pa-é.

CASTEL GANDOLFO. *Arx Ganduſi.* Bourg à Campagne de Rome, en Italie. Il eſt ſur colline à quatre lieuës de la ville de Rome, du Lac d'Albano, ou de Caſtel Gandolfo. Papes ont un fort beau palais dans ce rg.

CASTEL GELOUX. *Caſtrum Geloſum.* ite ville de France. Elle eſt dans le Duché albret, en Gaſcogne, ſur la riviere d'Avance, ois lieuës de Nerac. Caſtel Geloux eſt le ge d'un Bailliage.

CASTEL GUELFO. *Caſtrum Guelfum.* rg de l'Etat de l'Egliſe, ſitué dans le Comté Citta di Caſtello, ſur la Frontiere du Duché Urbin, entre la ville d'Urbin, & celle de Cit-di Caſtello.

CASTEL GUELFO. *Caſtrum Guelphum.* rg du Duché de Parme, en Italie. Il eſt ſur riviere de Taro, entre la ville de Parme, & le de Borgo S. Donnino, à deux lieuës de la rniere, & à trois de la derniere.

CASTEL HOLM. *Caſtellum Holmium.* For-reſſe de la Suede. Elle eſt ſur la côte meridio-le de l'île d'Aland, où elle a un port fort grand, fort ſeur.

CASTEL LOMBARDO. *Caſtellum Lombar-um*, anciennement, *Forape.* Petite ville au-fois Epiſcopale. Elle eſt ſur la côte meridio-le de la Natolie, vis à vis de l'île de Cypre, & quarante lieuës de la ville de Satalia, du côté levant.

CASTEL MIRABELLO. *Caſtrum Mirabel-um*, anciennement, *Heraclea*, *Heracleum.* ourg avec un bon port, & un château, pres-ue entierement environné de la mer. Ce lieu eſt ſur la côte ſeptentrionale de l'île de Candie, entre la ville de ce nom, & celle de Setia, en-viron à quinze lieuës de l'une & de l'autre.

CASTEL NUOVO. *Caſtrum Novum.* Bourg de l'Etat de l'Egliſe, en Italie. Il eſt dans le Ferrarois, à huit lieuës de Ferrare, vers le cou-chant ſeptentrional.

CASTEL NUOVO. *Caſtrum Novum.* Ville de l'Herzegovine, en Dalmatie. Elle eſt ſituée ſur le golfe de Cattaro, entre la ville de ce nom, & celle de Raguſe, environ à cinq lieuës de l'u-ne & de l'autre. Cette ville eſt fortifiée & dé-fenduë par deux fortereſſes, dont l'une eſt attachée à la place, & l'autre en eſt éloignée environ de ſix cents pas. Elle a été pluſieurs fois priſe & repriſe par les Venitiens & par les Turcs. Les premiers s'en rendirent maîtres par intelligence l'an 1687. & ils la poſſedent encore.

CASTEL NUOVO TORTONESE, ou DI SCRIVIA. *Caſtrum Novum.* Petite ville du Duché de Milan, en Italie. Elle eſt dans le Tortonois, prés de la riviere de Scrivia, à une grande lieuë au deſſous de la ville de Tortone.

CASTEL NUOVO DE CARFAGNANA. *Caſtrum Novum Graſinianum.* Petite ville des Etats de Modene, en Italie. Elle eſt capitale de la Vallée de Carfagnana, defenduë par une bonne citadelle, & ſituée ſur le Serchio, à ſept lieuës au deſſus de Lucques.

CASTEL DEL OVO. *Caſtellum Ovi*, anciennement, *Megaris*, *Megalis.* Petite île de la mer Toſcane. Elle eſt dans le golfe de Naples, & ſi prés de la ville de ce nom, qu'elle luy eſt jointe par un pont de pierre. Il y a ſur cette île une bonne fortereſſe, qu'on nomme le *Caſtel del Ovo*, de même que l'île, de laquelle la forme eſt Ovale. Cette fortereſſe, où les Eſpagnols tiennent toûjours une bonne garniſon eſt le *Caſtrum Lucullanum* des Anciens, où Odoacer, Roy des Herules, envoya en exil le Jeune *Auguſtule*, le dernier Empereur Romain.

CASTEL PEDIADA. *Caſtrum Pediadum.* C'eſt un bourg ſitué vers le milieu de l'île de Candie, à huit lieuës de la ville de ce nom, du côté de l'orient. On croit qu'il eſt l'ancienne *Gnoſſus* ou *Gnoſos*, capitale de la Candie, que quelques uns pourtant mettent à *Ginoſo*, village voiſin.

CASTEL RAMPANO, ou ASOPO. *Caſtrum Rampanum*, *Aſopus.* Bourg bien fortifié. Il eſt ſitué dans la Zaconie, en Morée, à cinq lieuës de la ville de Malvaſia, ſur le golfe de Caſtel Rampano, que l'on nomme plus ordinairement le *Golfe de Colochina.*

CASTEL RAMPO. *Caſtrum Rampum*, anciennement, *Torone.* Ancienne ville de la Turquie, en Europe. Elle eſt dans la Macedoine, ſur le Golfe d'Ajomama, auquel elle donne quelquefois ſon nom, à huit lieuës de la ville d'Ajomama, du côté du levant, & vis à vis du cap Caniſtro.

CASTEL ROSSO, voyez *Cariſto.*

CASTEL S. PETRO. *Caſtrum S. Petri.* Bourg, ou petite ville Epiſcopale de l'Etat de l'Egliſe, en Italie. Ce lieu eſt dans le Boulonois, entre Boulogne & Imola, à quatre lieuës de

de la premiere, & à trois de la derniere.

CASTEL S. PETRO. voyez *Halicarnaſſe.*

CASTEL SARACINO. *Caſtrum Saracenum.* Bourg du Royaume de Naples. Il eſt dans la Baſilicate, environ à huit lieuës de Policaſtro, vers le levant. Caſtel Saracino a été presque ruïné par un tremblement de terre le 8. Septenbre 1694. Il ſe fit alors en ce lieu une grande ouverture, d'où il ſortit quantité de fumée, mêlée de flammes.

CASTEL SELINO. *Caſtrum Selinum.* Petite ville, ou bourg de l'Ile de Candie. Ce lieu eſt ſur la côte meridionale de l'Ile, à trois lieuës du cap Crio, & à ſeize de la ville de la Canée. On croit qu'il eſt l'ancienne *Liſſus* ou *Lyctus*, que quelques uns mettent pourtant à *Fogniſi*, bourg de la même Contrée,

CASTEL SEPRIO. *Caſtrum S. Severi.* Bourg de Milanois, en Italie. Il eſt ſur la petite riviere d'Olona, à une lieuë au deſſous de la petite ville de Caſtion.

CASTEL SARAZIN, ou CASTEL SUR AZIN. *Caſtrum Saracenum.* Bourg, ou petite ville du Haut Languedoc. Ce lieu eſt au confluent de la petite riviere d'Azin, & de la Garonne, à une lieuë au deſſus de celuy du Tarn, & à quatre de la ville de Montauban.

CASTEL DI SESSOLA. *Caſtrum Seſſola.* C'eſt le nom que portent encore les ruïnes de l'ancienne *Sueſſula*, ville de la Campanie. On les voit dans la Terre de Labour à trois lieuës de la ville de Naples, du côté du nort.

CASTEL SFACHIA. *Sfachienſe Caſtrum.* Petite ville avec un château, & un bon port. Elle eſt ſur la côte meridionale de l'Ile de Candie, à ſix lieuës de la Canée. Quelques Geographes prennent ce lieu pour l'ancienne *Pſychium*, petite ville de Crete, laquelle d'autres mettent à *Sichimo*, village voiſin.

CASTEL TORNESE, CLEMOUTZI. *Caſtrum Torneſe*, anciennement, *Chelonates.* Petite ville fortifiée. Elle eſt dans le Belvedere, en Morée, ſur le Cap qui porte ſon nom. Elle fût renduë aux Venitiens ſans reſiſtence l'an 1687. Ils y trouverent pourtant neuf canons de bronze, & vingt de fer.

CASTEL VETERE. *Caſtrum Vetus*, anciennement, *Caulon*, *Caulum.* Petite ville autrefois Epiſcopale, & ſuffragante de Rhegio. Elle eſt dans la Calabre Ulterieure, vers le cap de Stilo; & la ville de Girace. Sur une montagne, qui porte encore aujourd'huy l'ancien nom de *Caulo.*

CASTEL VETERANO, ou ENTELLA. *Caſtrum Veteranum*, *Entella.* Bonne petite ville de la Vallée de Mazara, en Sicile. Elle eſt ſur un petit golfe de la côte meridionale, entre la ville de Mazara & la riviere de Belice, environ à deux lieuës de l'une & de l'autre.

CASTELET voyez *Caſtelet.*

CASTELLANE. *Caſtellana.* Petite ville de la Provence, en France. Elle eſt ſur la riviere de Verdon, vers les Alpes, à deux lieuës de Senez. Elle eſt le Siege d'une Viguerie, & d'une Senechauſſée.

CASTELLAZZO ou CASTELLACCIO. *Caſtellaccium.* Bourg du Duché de Milan, en Italie. Il eſt prés de la riviere de Bormida, dans le Territoire d'Alexandrie, & à une grande lieuë de la ville de ce nom. Caſtellaccio eſt l'ancien *Gamundium*, un des villages, qui bâtirent la ville d'Alexandrie.

CASTELLANETA. *Caſtellaneta*, *Caſtania.* Petite Ville Epiſcopale de la Terre d'Otrante, Province du Royaume de Naples. Elle eſt ſur la riviere de Talvo, à trois lieuës du Golfe de Tarente, & à ſix de la ville de ce nom, dont ſon Evêché eſt ſuffragant.

CASTELLAUN, ou CASTELHUN. *Caſtellum Hunnorum.* Bourg ou petite ville du Palatinat du Rhin, en Allemagne. Ce lieu ſitué dans le Duché de Simmeren & à deux lieuës de la ville de ce nom, eſt chef d'un Bailliage, qui apartient aux Marquis de Bade.

CASTELLAS. *Caſtella.* Petite ville, ou bourg de la Natolie, en Aſie. Ce lieu doit être ſur la côte orientale du cap Piſello; à l'orient ſeptentrional de celuy de Caſtella. On prend Caſtellas pour l'ancienne *Calliſtratia*, ville de la Paphlagonie, ſituée ſur le Pont Euxin.

CASTELLE. *Caſtella*, anciennement, *Cytorum*, *Cotyora.* Petite ville de la Natolie propre, en Aſie. Elle eſt ſur la côte de la mer Noire, entre la ville de Samaſtro au couchant, & le cap Piſello au levant.

CASTELLI. *Caſtellum*, *Caſtra Hannibalis.* Bourg du Royaume de Naples, ſitué dans la Calabre Ulterieure, ſur le Golfe de Squilace, ou di Caſtelli, au midi de S. Severina, & à une lieuë de la petite ville d'Iſola, & du cap Rizzuto.

CASTELLO D'AMPURIAS. *Caſtellum Empuriarum*, anciennement, *Caſtelon.* Bourg de la Catalogne, en Eſpagne. Il eſt dans la Viguerie de Gironne, ſur le Lobregat, à deux lieuës de Roſes, & à quatre d'Ampurias.

CASTELLO DELLA PIETRA. *Caſtellum Petra.* C'eſt un bourg ſitué ſur un roc, & fortifié.

tifié. Il eſt prés de l'Adige, dans l'Evêché de Trente, environ à trois lieuës de la ville de ce nom, & à une de Rovorede. Cette place eſt au pouvoir des Autrichiens. Quelques uns croyent qu'elle eſt la *Verruca*, de l'ancienne Rhetie, mais d'autres la mettent à *Chiuſa*, bourg du Veronois, ſur l'Adige au deſſus de Verone.

CASTELNAUDARI. *Caſtelnaudarium, Caſtellum Arianorum, Caſtellavium Auracium.* Petite ville de France, capitale du Lauragais, en Languedoc. Elle eſt entre Carcaſſonne & Tholouſe, à cinq lieuës de la premiere, & à huit de la derniere. Caſtelnaudari a été pendant quelque tems le ſiege d'une Chambre mipartie, dont les Juges, moitié Catholiques, & moitié Proteſtans étoient deſtinez à juger en dernier reſſort les affaires où les Proteſtans étoient intereſſez.

CASTIGLIONE ARETINO. *Caſtellio, Caſtula.* Bourg de la Toſcane, en Italie. Il eſt dans le Florentin, aux confins de l'Etat de l'Egliſe, & à deux lieuës de Cortone, du côté du couchant.

CASTIGLIONE DI LAGO. *Caſtellio.* Bourg, ou petite ville du Perugin, dans l'Etat de l'Egliſe. Ce lieu eſt bâti à ſix lieuës de Perugia, ſur un petit cap, qui s'avance dans le lac de Caſtiglione, du côté du couchant.

CASTIGLIONE, le Lac de Caſtiglione, de Paſſignano, ou de Perugia. *Lacus Caſtellionenſis, Peruſinus, Traſimenus* & *Traſumenus.* Ce lac eſt le *Traſimene* des Anciens. Annibal de Carthage le rendit fameux par une grande victoire, qu'il y remporta ſur les Romains, commandés par le Conſul Flaminius. On remarque que les deux armées combâtirent avec tant d'ardeur, qu'elles ne s'apperçeurent pas d'un tremblement de terre, qui ſe fit du temps du combat. Au reſte, ce lac, qui eſt dans le Perugin, à trois ou quatre lieuës de Perugia, eſt d'une forme ronde, a de circuit environ ſept lieuës, renferme trois petites Iles dans ſon enceinte, & il eſt extremement poiſſonneux.

CASTIGLIONE MANTUANO. *Caſtellio Mantuanus.* Bon bourg du Duché de Mantouë, en Italie. Il eſt à cinq lieuës de la ville de Mantouë, du côté du nort.

CASTIGLIONE DI PISCARIA, ou DI PISCALA. *Caſtellio.* Bourg de l'Italie, ſitué dans le Sienois, en Toſcane, prés de la montagne de Piſcala, ſur le canal, par lequel le lac de Buriana, ou de Caſtiglione ſe décharge dans la mer Toſcane, entre l'embouchure de l'Ombrone, & le golfe de Piombino.

CASTIGLIONE DELLE STIVERE. *Caſtillio Stiverorum.* Petite ville défenduë par une bonne citadelle, & capitale d'une petite Principauté. Elle eſt dans le Duché de Mantouë, en Italie, à ſix ou ſept lieuës de la ville de Mantouë, tirant vers Breſce.

CASTIGLIONE, Lago di Caſtiglione ou de S. Praſſede. *Caſtilionenſis lacus.* Petit lac de la Campagne de Rome, en Italie. Il eſt environ à cinq lieuës de la ville de Rome, du côté de l'orient. Quelques Geographes le prennent pour le lac, que les Anciens nommoient *Regillus*, ou pour celuy qui portoit le nom de *Turranus*.

CASTILLE. *Caſtella.* C'eſt la plus grande des Contrées de l'Eſpagne. Elle eſt au milieu de cette grande Region de l'Europe. Ses bornes ſont au nort l'Aſturie de Santillana, & la Biſcaye; au levant les Royaumes de Navarre, d'Arragon, & de Valence; au midi celuy de Murcie avec l'Andalouſie; & au couchant le Royaume de Portugal, & celuy de Leon. Ce païs eſt aſſez bien arrouſé, les plus grandes rivieres de l'Eſpagne y ayant leurs ſources, & une partie de leurs cours, comme on le marquera dans les articles ſuivans. L'air eſt generalement pur & ſain en Caſtille; mais le terroir en eſt fort montagneux, ſec, parce qu'il y pleut rarement, & inculte en bien des endroits faute d'habitans. Les vallées y produiſent pourtant quelque quantité de blé, de vin, & de fruits; davantage vers le midi que vers le ſeptentrion: mais en recompence le ſeptentrion a des meilleurs pâturages que le midi, de là vient qu'on en tire de fort belles laines, & de fort beaux draps. On diviſe ce païs en deux grandes Provinces, ſeparées par une longue chaine de montagnes, qui le traverſe du couchant au levant, & qui porte vers le couchant, le nom de *Sierra Tablada*, & vers l'orient, celuy de *Sierra Molina*. On apelle *Caſtille Vieille*, la partie qui eſt au ſeptentrion de ces montagnes, & *Caſtille Nouvelle* celle qui eſt au midi.

CASTILLE VIEILLE ou la CASTILLE PROPRE. *Caſtella Vetus, Caſtella vera* & *Proprie dicta.* Cette partie de la Caſtille renferme tout ce qui eſt entre les montagnes de Tablada, & de Molina, & celles des Aſturies. Ainſi elle comprend, outre la Vieille Caſtille proprement dite, les petits païs de Rioxa, & de Bureva. Sa figure aproche de celle d'un triangle, qui a quatre vingts lieuës du ſeptentrion au midi, & cinquante de l'orient à l'occident. L'Ebre & le Douro y ont leurs ſources, & en baignent une partie, & ſes principales villes ſont Burgos capitale, Valladolid, Avila, Segovie, Siguença,

Osma ou Borgo d'Osma, Soria, Calahorra, S. Domingo de la Calçada, Nagera, & Logrono. Au reste, ce païs a le nom de Castille Vieille, parce que les Chrêtiens l'arracherent aux Mores longtems avant la Castille Nouvelle. Elle porta long tems le titre de Comté; mais Sanche trois en étant devenu le maître, pour avoir épousé Nugna sœur unique de Garcia dernier Comte de Castille, il la donna à son fils Ferdinand sous le titre de Royaume, qu'elle a conservé jusqu'ici.

CASTILLE NOUVELLE ou le Royaume de Tolede. *Castella Nova* ou *Regnum Toletanum*. C'est la partie meridionale de la Castille. Elle s'étend tout le long du Tage & de la Guadiane, qui la traversent d'orient en occident, & elle renferme quatre Contrées, *l'Estremadure d'Espagne*, & *la Manche*, qui sont vers le midi, la *Sierra* & l'*Alcarria* vers le nort. La Castille Nouvelle est la plus grande Province de l'Espagne. On luy donne six vingts lieuës de longueur d'orient en occident, & quatre vingts de largeur du nort au sud. Ses villes principales sont Madrid capitale de toute l'Espagne, Tolede, Alcala de Henares, Guadalaxara, Cuença, Ciudad Real, Truxillo, Merida, Badaios, Coria Alcantara & Plazencia. Au reste, ce Païs n'a pris le nom de Castille que depuis la fin du XI. Siecle, qu'elle fût conquise par les Chretiens. Sous les Maures il portoit le nom de Royaume de Tolede, & on le luy donne encore aujourd'huy dans tous les Edits des Rois d'Espagne.

CASTILLE, la Couronne de Castille. *Corona Castella* ou *Castilia*. C'est une des deux parties generales, qui composent le Royaume d'Espagne, on peut voir sur l'Aragon, qui en est l'autre partie, quand & comment elles ont été unies. Cette couronne renferme un grand nombre de païs, fort écartés. En Espagne, la *Galice*, le *Leon*, les *Asturies*, la *Biscaye*, la *Navarre*, les deux *Castilles* avec l'*Estremadure Castillane*, l'*Andalousie*, la *Grenade*, & la *Murcie*. En Allemagne les *Païs-Bas*, dont elle a perdu une grande partie, de même que la Franche Comté. En Italie le Duché de *Milan*, le Marquisât de *Final*, l'Etat delli *Presidii*, à quoy l'on peut ajoûter la Principauté de *Piombin*. En Afrique les villes d'*Oran*, de *Marsalquivir*, de *Melila*, de *Penon de Velez*, de *Ceuta*, de *Larache*, & les *Iles Canaries*. En Asie, les *Iles Philippines*, & quelques unes de celles des Larrons. Enfin en Amerique, le *Vieux* & le *Nouveau Mexique*, la *Terre Ferme*, le *Perou*, le *Chili*, & le *Paraguay*, la Presqu'île de *Tegesta* en *Florida*, les Iles de *Cuba*, de *S. Domingo* & quelques autres. Si bien qu'il est vray, comme les Espagnols le disent, que le soleil ne se couche jamais sur toutes les terres de leur domination.

CASTILLE DE L'OR. voyez *Terre ferme*.

CASTILLO LELLA MONCLOVA. *Monclova*. Bourg de l'Andalousie, en Espagne, situé entre Ecija & Carmone, à quatre lieuës de la premiere, & à six de la derniere. On prend Monclova pour la ville des Turdetains, nommée anciennement *Obolcola*, ou *Obucula*, que quelques uns pourtant mettent à *Lora* ou à *Marcianus*, bourgs de la même Contrée.

CASTILLON. *Castellio*, *Castilio*. Petite ville de France, située dans le Perigord, sur la Dordogne, entre Libourne & S. Foy, à trois lieuës de l'une & de l'autre. L'an 1451. les Anglois, voulant secourir cette place, que les François avoient assiegée, y furent si bien battus, que cela les obligea à quitter la Guienne, qu'ils avoient long temps possedée.

CASTILLON DE MEDOC. *Castellio Medulci*. Petite ville de France, située dans le Païs de Medoc en Guienne, sur le bord meridional de la Garonne, à sept lieuës au dessous de Bourdeaux.

CASTION. *Castion*, anciennement, *Castrum Stiliconis*. Bon bourg du Duché de Milan, en Italie. Il est dans le Milanois propre, sur la riviere d'Olone, à huit lieuës au dessus de Milan, & à trois de Como.

CASTLEFORT. *Castelfortium*. C'étoit autrefois une ville nommée *Lagentium*. Ce n'est maintenant qu'un village d'Angleterre situé dans le Comté d'York à cinq lieuës de la ville de ce nom, du côté du midi.

CASTOMENA. voyez *Castromena*.

CASTORO. *Castoria*, *Castoria Castra*. Petite ville de la Macedoine. Elle est aux confins de l'Albanie, prés du lac, & de la ville de l'Ocrida; sur la riviere de Castoria, nommée anciennement *Lydius Fluvius*.

CASTRALA. *Castrala*. C'est un village d'Espagne, situé dans le Royaume de Valence, entre Marviedro & Cantaveia. On croit que ce Village, ou celuy de Castel-Seras, qui en est voisin, est le lieu nommé anciennement *Castrum Altum*.

CASTRES. *Castrum*, *Castrum Albiensium*. Ville du Haut Languedoc, en France. Elle est dans l'Albigeois, sur la riviere d'Agoût, entre Carcassonne & Albi, à six lieuës de l'une & de l'autre.

l'autre. Castres est capitale d'un petit païs fort fertile, que l'on nomme le *Castrez*. Elle a titre de Comté, & le Siege d'un Evêché, suffragant d'Alby. Avant la revocation de l'Edit de Nantes, il y avoit à Castres une Chambre de Juges Protestants, & en partie de Catholiques Romains, & destinée à juger definitivement les affaires des Protestans du Languedoc.

CASTRI. voyez *Girmasti*.

CASTRI. voyez *Delphes*.

CASTRI. voyez *Hermione*.

CASTRO. *Castrum*. Bourg de la Campagne de Rome, en Italie. Il est pres de la riviere de Gariglian, & de la Terre de Labour, à deux lieuës de la ville de Fondi, vers le nort. On croit que ce bourg pourroit être une ancienne ville des Volsques, nommée *Castrimonium*.

CASTRO. *Castrum* ou *Templum Minerva*. Ville du Royaume de Naples. Elle est située sur la Bouche du golfe de Venise, dans la Terre d'Otranto, & à une lieuë de la ville de ce nom, dont son Evêché est suffragant. Cette ville fût surprise, & presqu'entierement ruïnée par les Turcs l'an 1537. Elle ne s'est pas encore rétablie, quoy qu'on y fasse un assez grand commerce d'huile.

CASTRO. *Castrum*, anciennement, *Statonia*. C'étoit anciennement une petite ville de la Toscane. Elle fut capitale du Duché de Castro, Elle est maintenant ruïnée. voyez *Castro*, Duché.

CASTRO, l'Etat ou le Duché de Castro. *Castrensis Ducatus*. Petit Païs de l'Italie, situé entre la mer Toscane, le Siennois, l'Orvietan & le Patrimoine de S. Pierre. Ce Duché peut avoir dix lieuës du nort au sud, & six du couchant au levant. Ses bourgs principaux sont Farnese, Monte Alto, Toscanella, Marta, & Borgheto. Castro qui en étoit la capitale fut ruïnée l'an 1649. par l'ordre d'Innocent X. perce que les habitans de Castro avoient tué l'Evêque, que ce Pape y avoit envoyé. Depuis ce temps les Papes ont toûjours possedé ce Duché, avec le Comté de Ronciglione, qui apartenoient aux Ducs de Parme.

CASTRO CARO. *Castrum Carum*, anciennement, *Salsubium*. Bourg de la Toscane, en Italie. Il est dans le Florentin, au pié du mont Aventin, aux confins de la Romagne, sur la riviere de Fagnone, à une lieuë au dessus de la Citta di Sole, & à deux de celle de Meldola.

CASTRO DORIA. *Castrum Dorium*. Bourg de l'Ile de Sardaigne, il est prés de la côte occidentale environ à deux lieuës de Castel Aragonese du côté du nort. Quelques uns prennent ce bourg pour la ville nommée anciennement *Juliola*, que d'autres placent à *Vignola* village voisin.

CASTRO JOANNI. voyez *Ezna*.

CASTROMENA. Ville de la Natolie, en Asie. Elle est environ à dix lieuës de la mer Noire, & de la ville de Pendarachi, du côté du midi. On la prend communement pour l'ancienne *Claudiopolis*, nommée aussi *Bithynium*, ville de la Bithynie, qui fût honorée d'un siege Archiepiscopal, transferé en suite à Pendarachi.

CASTRO NUOVO. *Castrum Novum*. Petite ville de la Vallée de Mazara, en Sicile. Elle est sur une montagne aux sources de la riviere de Termini, entre la ville de Girgenti, & celle de Palerme.

CASTRO D'ORTEGAL. voyez *Ortegal*.

CASTRO REALE. *Castrum Regale*. Petite ville de la Vallée de Demona, en Sicile. Elle est à la source d'une petite riviere, qui porte son nom, à six lieuës de la ville de Melazzo, du côté du midi.

CASTRO EL RIO. *Castrum Rivi*, anciennement, *Castra Postumiana*. Ancienne petite ville ou bourg de l'Andalousie en Espagne. Ce lieu est sur la riviere de Castro, ou de Marbella, entre Cordouë & Vaena, environ à deux lieuës de celle-cy, & à six de celle-là.

CASTROVILLARE. *Castrovillarium*, anciennement, *Sypheum*. Petite ville du Royaume de Naples. Elle est dans la Calabre Citerieure, vers la frontiere de la Basilicate, à deux lieuës de la ville de Cassano, du côté du couchant.

CASTRO DE URDIALES. *Castrum Urdiales*. Petite ville d'Espagne. Elle est sur la côte de la Biscaye, où elle a un bon port, & une bonne citadelle, entre Bilbao & Laredo, à quatre lieuës de celle-cy, & à six ou sept de l'autre.

CASTRO VYRREINA. voyez *Chocolococa*.

CASTRO DE XERIS. *Castrum Cæsaris*, ou *Sigerici*. Bourg de la Castille Vieille, en Espagne. Il est entre Burgos, & Carrion de los Condes, à cinq lieuës de la premiere, & à sept de l'autre.

CATACOMBES. *Catacumbæ*, *Cameteria*. C'est un lieu souterrain, qui est prés de la ville de Rome, du côté du couchant. Il a plusieurs milles d'étenduë, & on prétend que les premiers Chrêtiens s'y assembloient secretement, & qu'ils y enterroient les Martyrs. Quelques Sçavans croyent cependant, que c'étoit un Cimetiere public, creusé par les Payens, & destiné à la sepulture des esclaves, & des pauvres gens. Au

reſte, on donne ce même nom à tous les anciens cimetieres de la ville de Rome, & même à quelques autres.

CATADUPES ou CATARACTES. *Cataracta, Cataractæ, Catadupa.* On donne communement ce nom aux endroits où les grands fleuves ſe precipitent du haut des rochers, avec un grand bruit; ainſi on parle des Cataractes du Boriſthene, du Danube, du Rhin, &c. mais les plus celebres ſont celles du Nil. Les Anciens appelloient *Catadupes* les peuples qui habitoient aux cheutes du Nil, & de là eſt venu, qu'on a donné le nom de Catadupes à ces cheutes, & à celles de autres fleuves Au reſte, la penſée qu'avoient ces Anciens, que ces peuples étoient rendus ſourds par le grand bruit, que faiſoient ces eaux en tombant reſſemble fort à une imagination creuſe, car l'experience y eſt contraire.

CATALOGNE. *Catalonia, Catalaunia.* C'eſt une des Provinces d'Eſpagne, & la plus orientale de toutes. Elle eſt bornée au nort par les Pyrennées, qui la ſeparent de la France, elle a les Royaumes d'Aragon & de Valence au couchant, & elle eſt baignée par la mer Mediterranée au midi, & au levant. On luy donne ſur les cartes environ quarante grandes lieuës de France, du ſeptentrion au midi, & cinquante de l'orient à l'occident. Elle eſt baignée par un grand nombre de rivieres, aprés l'Ebre, qui n'en traverſe qu'un petit coing: les principales ſont le Lobregat, le Ter, le Tet, & la Segre. L'air de la Catalogne eſt fort temperé, & fort ſain; le terroir en eſt montagneux, il ne laiſſe pas de produire aſſez du blé, du vin, de l'huile, & du chanvre pour ſes habitans. On y trouve des Ametiſtes, des Agathes, du Criſtal, de l'Azur, de l'Albatre, des mines d'Alun, de Vitriol, du Sel, & de Fer. On dit même qu'il y en a d'or, & d'argent; mais elles ne ſont pas ſans doute, ſi abondantes que celles de l'Amerique, auſſi ſont elles negligées. On trouve auſſi du corail le long de la côte orientale de cette Province. La Catalogne eſt diviſée par le Lobregat en deux parties generales, qui portent les noms de *Catalogne Orientale* & de *Catalogne Occidentale*, ſelon leur ſituation. Elles comprenent dix ſept Vigueries, ou Territoires, dont il y en a deux dans le Rouſſillon, qui apartienent aux François; tout le reſte eſt aux Eſpagnols. Les villes principales de la Catalogne Eſpagnole ſont *Barcelone* capitale *Tarragone, Tortoſe, Lerida, Solſonie, Cardone, Vich, Girone*, la *Seu d'Urgel, Pui-cerda, Cervere, Balaguer.* Les Catalans aiment mieux la guerre, que le travail; auſſi ſont ils faire presque tous leurs ouvrages de la campagne par des François, qui y vont des Provinces voiſines.

CATANE ou CATANIA. *Catana, Catina.* Ville Epiſcopale de la Sicile, ſuffragante de Mont Real. Cette ville, ſituée dans la Vallée de Demona, en Sicile, à l'embouchure du Judicelle dans le golfe de Catane, avoit de grands avantages, une Academie celebre, un bon commerce, un Terroir fertile, quelques fortifications, & un bon château, bâti ſur un rocher, à l'entrée de ſon port, mais le voiſinage du mont Gibel, dont elle n'eſt éloignée que de ſix à ſept lieuës, luy a été funeſte. Elle fut fort endommagée l'an 1669. par les flammes que vomit cette montagne, & elle a été entierement ruïnée, ou peu s'en faut, par un terrible tremblement de terre, produit par les flammes renfermées dans le ſein de cette montagne; c'eſt l'an 1693.

CATANIA, Fiume di Catania. voyez *S. Leonardo.*

CATANZARO. *Catanzara, Catacium.* Ville du Royaume de Naples, capitale de la Calabre Ulterieure, & la reſidence de ſon Gouverneur. Elle a un Evêché, ſuffragant de Regio, & elle eſt ſituée, environ à une lieuë du golfe de Squilace, & à quatre de la ville de ce nom.

CATARO. voyez *Cattaro.*

CATARRICKBRIGE. voyez *Catterick.*

CATAY. voyez *Katay.*

CATEAU-CAMBRESIS. voyez *Chattau-Cambreſis.*

CATELET. *Caſtelletum.* Petite ville de France, ſituée dans le Vermandois, en Picardie, aux confins du Cambreſis, & du Haynaut, ſur l'Eſcaut, entre S. Quentin & Cambray, à trois ou quatre lieuës de l'une & de l'autre. Cette ville a été aſſez bien fortifiée; mais on a démoli ſes fortifications.

CATERLAGH, ou CARLOW. *Caterlogum.* Ville d'Irlande, capitale du Comté de Caterlagh en Lagenie. Elle eſt ſur la riviere de Barow, environ à quatorze lieuës de Wicklo, vers le ſeptentrion oriental.

CATERLAGH, le Comté de Caterlagh. *Caterlogenſis Comitatus.* Petite Contrée de la Lagenie, en Irlande. Ce Comté eſt borné au levant par celuy de Wicklo, que quelques Geographes luy joignent, & par celuy de Wexford, qui le confine auſſi du côté du ſud. Il a au couchant celuy de Kilkenny, & une partie de celuy de Queens; & au nort celuy de Kildare. L'étenduë de ce Comté n'eſt pas grande, il n'a que huit

huit ou neuf lieuës de longueur, & quatre dans sa moyenne largeur. On n'y trouve rien de remarquable que la ville de Caterlagh capitale, & le bourg de Laghlin, qui a séance au Parlement d'Irlande.

CATHNES. voyez *Caithneſſ.*

CATIF voyez *El-Catif.*

CATOLICA. *Catholica.* Bourg de l'Etat de l'Egliſe, en Italie. Il eſt dans la Romagne, aux confins du Duché d'Urbin, ſur la côte, à quatre lieuës de Peſaro, & à cinq de Rimini. Le nom de ce bourg luy eſt venu de ce qui arriva l'an 359. au Concile de Rimini; de quatre cents Evêques, qui compoſoient ce Concile, où l'Arianiſme fût établi, il y en eut quelques uns, qui demeurants Ortodoxes ou Catholiques, ne voulurent pas communier avec les Ariens, & alloient faire leurs devotions en ce lieu, qui en prit le nom de *Catolica.*

CATONA. *Catona, Columella, Columna Regina.* Village bâti ſur un cap de même nom. Il eſt dans la Calabre Ulterieure, à l'embouchure de la riviere Cenis, dans le détroit de Meſſine, vis à vis de la ville de ce nom. Ce lieu n'eſt connu, que parce que les voyageurs y viennent ordinairement prendre des bâteaux, pour paſſer à Meſſine, dont il n'eſt éloigné que de trois lieuës. On le prend pour la *Columella*, ou *Columna Regia* & *Rhegina*, qui etoit anciennement un bourg des Brutiens.

CATTARO, ou CATARO. *Catharum, Catharo, Cattara.* Ville de la Dalmatie. Elle eſt aux confins de l'Albanie, ſur le golfe de Cattaro, à dix lieuës de Raguſe, dont ſont Evêché eſt ſuffragant. Cette ville apartient aux Venitiens, elle eſt bien fortifiée, & défenduë par un bon château, ſitué ſur une colline, qui domine la ville.

CATTARO, le Golfe de Cattaro. *Cattaro Sinus*, anciennement, *Rhizonicus Sinus.* C'eſt un petit golfe de la mer Adriatique. Il s'avance dans les côtes de la Dalmatie, entre la ville de Raguſe, & le lac de Scutari. Il prend preſentement ſon nom de la ville de Cattaro, comme autrefois il l'empruntoit de celle de Riſſano, qui eſt toutes deux ſur ſes bords, de même que celle de Caſtel Nuovo.

CATTEGAT. voyez *Danemark*, la Manche de Danemark.

CATTERICK. *Cataractonium, Catarractonium.* C'étoit autrefois une petite ville, maintenant ce n'eſt qu'un village du Comté d'York, en Angleterre. Il eſt ſur la riviere de Swale, environ à une lieuë au deſſous de la petite ville de Richmont.

CATTES. *Catti, Chatti, Chaſſi.* Anciens peuples d'Allemagne. Ils occupoient la Heſſe, une partie de la Thuringe, & du Duché de Brunswick, avec le Comté de Catzenellebogen. Caſſel étoit leur ville capitale. Il paſſa quelques uns de ces Cattes dans le Païs des Bataves, où l'on voit encore aujourd'huy les villages de Catwick, qui portent leur nom.

CATURIGES. *Caturiges, Catiriges, Catoriges.* C'étoit anciennement un peuple de la Gaule Narbonoiſe. Il étoit placé entre les Allobroges, les Ebruntiens, les Mimeniens, & les Vocontiens; & leurs villes principales étoient *Vapincum*, & *Caturiga.* Leur païs porte maintenant le nom de *Gapençois*, la premiere de leurs villes celuy de *Gap* & la derniere celuy de *Chorges.*

CATWICK. *Cattorum Vicus.* Il y a deux villages dans la Hollande, qui portent ce nom, & qui ne ſont ſeparés que par quelques monceaux de ſables, qu'on apelles *Dunes.* L'un eſt ſur le bord de la mer, & l'autre un peu plus avant dans la terre, à l'endroit où le Rhin ſe perd dans les ſables. Ils ſont environ à une lieuë de Leide, & pour les diſtinguer on les apelle *Catwick op Zee* c'eſt a dire *Catwick ſur la mer* & *Catwick op den Rhyn*, c'eſt à dire *Catwick ſur le Rhin.* On pretend qu'ils ont pris leur nom des anciens Cattes.

CATZENELLEBOGEN. *Cattorum Meliboeorum Oppidum.* Bourg, ou petite ville de la baſſe partie du Cercle du Haut Rhin, en Allemagne. Ce lieu, défendu par un bon château a pris ſon nom des anciens *Cattes*, qu'on nommoit *Meliboques*, & il le donne au Comté de Catzenellebogen. Il eſt ſitué dans la baſſe partie de ce Comté, aux confins de celuy de Dietz, & à trois lieuës de la ville de ce nom, vers le midi.

CATZENELLEBOGEN, le Comté de Catzenellebogen. *Cattimeliboceniſis Comitatus.* C'a été autrefois un Etat particulier de la Weteravie; mais par la mort du dernier de ſes Comtes, arrivée l'an 1479. il tomba entre les mains du Landgrave de Heſſe, qui en avoit épouſé la fille unique. Ce païs eſt diviſé en deux parties, ſeparées l'une de l'autre par les Terres de Mayence. On les nomme le *Haut* & le *Bas Catzenellebogen*, à cauſe de leur diverſe ſituation ſur le Rhin.

CATZENELLEBOGEN, le Haut Comté de Catzenellebogen, qu'on apelle auſſi le Geraw, & le Landgraviat de Heſſe Darmſtat. *Comitatus Cattimeliboceniſis Superior, Geravia, Landgra-*

viatus Hasso-Darmstadiensis. Petit Païs d'Allemagne, situé entre le Mein & le Rhin, au confluent de ces rivieres. Ce païs environné des Terres de Mayence, du Palatinat, d'Erpach, d'Hanaw, & de Francfort, n'a pas au delà de dix lieuës de long, & de six de large. On n'y voit rien de considerable que la ville de Darmstat, qui luy donne aujourd'huy le nom, & celle de Geraw qui le luy donnoit autrefois. Il appartient à la branche de Hesse, qu'on apelle *Hesse Darmstat*, qui suit la Confession d'Ausbourg.

CATZENELLEBOGEN, le Bas Comté de Catzenellebogen. *Comitatus Cattimelibocensis Inferior.* Petit Païs de la Weteravie, en Allemagne. Ce païs est proprement l'ancien Comté de Catzenellebogen, il est au confluent du Rhein, & du Lohn, entre les Etats de Mayence, de Treves, & de Nassaw, & il peut avoir de sept à huit lieuës de longueur, & quatre de largeur. On y voit la ville & le château de Catzenellebogen, qui luy donne le nom, S. Goar & Rhinfelds sa forteresse, S. Goarshausen, Swalbach, & Braubach. Ce dernier lieu, avec son territoire, apartient au Landgrave de Hesse Darmstat, & le reste à celuy de Cassel, & il est possedé en titre d'appanage par un cadet de cette branche, lequel porte le nom de Hesse Rhinsfeld, & fait profession de la Religion Catholique Romaine.

CAVA. *Cava.* Ville du Royaume de Naples, située dans la Principauté Citerieure, au pié du mont Metelliano, dont elle portoit autrefois le nom, & environ à une lieuë de Salerne. La Cava a un Evêché, qui dépend immediatement du Pape; mais dont le Dioceſe ne s'étend pas au delà des murailles de la ville.

CAVACHI. *Cavachium.* Ville de l'île de Niphon, la principale de celles du Japon. Cette ville est dans le Quartier de Jetsengo, au midi de la ville de Meaco, prés de la côte. Elle est défenduë par une bonne citadelle, & elle est capitale d'un Royaume, qui porte son nom.

CAVADO. *Cavadus*, anciennement, *Cadavus*, *Celandus.* Riviere du Portugal. Elle prend sa source dans la Province de Tra-los-montes, traverse celle d'Entre-Douro-&-Minho, où elle baigne Braga, & se décharge en suite dans l'Ocean Atlantique.

CAVAILLON. *Cabellio*, *Caballio.* Petite ville épiscopale de France. Elle est dans le Comté Vanaiscin, en Provence, sur la Durence, à huit lieuës d'Aix, & à quatre d'Avignon, dont son Evêché est suffragant.

CAVALLA. *Cavalla.* Ville de la Turquie en Europe. Elle est dans le Macedoine, aux confins de la Romanie, sur le golfe de Comtisa, entre la ville de ce nom, & celle de Philippi, à quatre lieuës de l'une & de l'autre. Cette ville a porté anciennement le nom de *Bucephalie*, & on croit qu'elle est une de celles, qu'Alexandre le Grand fit bâtir à l'honneur de son cheval Bucephale.

CAVALLO, Monte Cavallo ou le mont Quirinal. *Caballinus*, ou *Quirinalis Mons.* C'est une des sept celebres montagnes de la ville de Rome. Elle a pris son nom moderne de deux chevaux de marbre, qu'on y voit. Les Papes ont un beau Palais, où ils demeurent assez souvent esté.

CAVALLO, CAPO CABALLO. *Caballinum Caput*, *Canis Promontorium.* Cap du Royaume de Naples. Il est en la côte de la Calabre Ulterieure, au nort de la ville de Rhegio, & vis à vis de celle de Messine. Il y a une petite Tour sur ce cap, qu'on nomme la *Torre di Cavallo*, dont le cap a vraisemblablement pris son nom. Au reste, quelques Geographes placent en ce lieu le Cap des Brutiens nommé anciennement *Cani*, lequel d'autres mettent au *Capo Pezzaro*, qui est prés de celuy de Cavallo.

CAVALLOS, PORTO DE CAVALLOS. *Portus Equorum.* Grand port de l'Amerique Septentrionale. Il est sur la côte de la Province de Honduras, à l'embouchure de la riviere de Sal, dans le Golfe de Honduras, au septentrion de la ville de Comayagua.

CAVAN. *Cavanum*, *Cavanium.* Bourg de l'Ulstonie, en Irlande. Il est le lieu principal du Comté de Cavan, & il a seance & voix dans le Parlement d'Irlande. On le trouve à deux lieuës de la ville de Kilmore, du côté du levant.

CAVAN, le Comté de Cavan, nommé autrefois Bremylli, ou Breane. *Brenia*, *Brefnia*, *Cavanensis Comitatus.* Petite Province de l'Ulstonie, en Irlande. Elle est bornée au levant par le Comté de Monaghan; au nort par celuy de Fermanach; il a la Conacie au couchant, & la Lagenie au sud. Il peut avoir quatorze lieuës de longueur, sur neuf ou dix de largeur. On y voit le bourg de Cavan, & celuy de Belturbet, qui ont seance au Parlement, & la petite ville de Kilmore, privée de ce privilege.

CAUB. *Cuba.* Petite ville du Palatinat du Rhin, en Allemagne. Elle est dans le Duché de Simmeren, sur le Rhin, vis à vis de Baccarat, & elle est defenduë par le château de Gutenfels.

CAU-

CA.

CAUCASE, le Mont Caucase, ou de Circassie. *Caucasus.* Elles sont une branche elles s'étendent dans toute la Circassie, jusqu'au détroit d'extremement hautes, & escabr sont couverts de neige en vallées en sont assez bien même en bons vins. O aux montagnes, qui s tarie du Mogolistan; mais proprement les montagnes d *Dangar.*

CAUCA, riviere. voyez *S.*

CAUCON ou GRENENC *Dima*, *Ephyra Stratus.* e est dans le Duché de Clar ere, sur la riviere de Ca son embouchure dans le con est presque entierem de cette ville la montagn e qu'on nommoit ancienne

CAUDEBEC. *Calidebecum* ée dans le païs de Caux, Seyne, à sept lieuës au deſſ t celebre par les chapeaux en, & qui se vendent en di pe.

CAUDIEZ. *Cauderia.* P e, située dans le Haut Lan Pyrennées, & à la frontiere d ere d'Egli, à sept lieuës lli.

CAVITA. voyez *Manille.*

CAULO. voyez *Castel-Vet*

CAUMONT. *Calvomo* nce, situé dans le Bazadoi Garonne, entre Bazas & A premiere, & à sept de la d

CAVO, Monte Cavo. *C* ement, *Albanus Mons.* M agne de Rome, en Italie, à c du côté du levant, & prés Cette montagne a été ancien la ville d'Alba Longa, qui y par les *Feries Latines* que tou lium y celebroient.

CAVOURS. voyez *Casu*

CAUREA, CAURERA. rent, *Teganusa*, *Lugan* ner de Grece. Elle est sur de la Morée, entre l'île de S de Modon.

CAURO. voyez *Gaura.*

CAUCASE, le Mont Caucase, le mont d'Elburs, ou de Circassie. *Caucasus.* Montagnes fameuses. Elles sont une branche du Mont Taurus, elles s'étendent dans toute la Georgie, & dans la Circassie, jusqu'au détroit de Caffa. Elles sont extrêmement hautes, & escabreuses, les sommets en sont couverts de neige en tout temps; mais les vallées en sont assez bien cultivées, & fertiles, même en bons vins. On donne ce même nom aux montagnes, qui separent la grande Tartarie du Mogolistan; mais on les apelle plus proprement les montagnes de Dalanger voyez *Dalanger.*

CAUCA, riviere. voyez *S. Marthe.*

CAUCON ou GRENENOS DIMA. *Caucon, Dima, Ephyra Stratus.* Ville de la Morée. Elle est dans le Duché de Clarence, vers le Belvedere, sur la riviere de Caucon, à une lieuë de son embouchure dans le golfe de Clarence. Caucon est presque entierement ruinée. Il y a près de cette ville la montagne & les ruines de la ville qu'on nommoit anciennement *Cronium.*

CAUDEBEC. *Calidobecum.* Ville de France, située dans le païs de Caux, en Normandie, sur la Seyne, à sept lieuës au dessous de Rouën. Elle est celebre par les chapeaux, qui portent son nom, & qui se vendent en divers Etats de l'Europe.

CAUDIEZ. *Caudevia.* Petite ville de France, située dans le Haut Languedoc, au pié des Pyrennées, & à la frontiere du Rouffillon, sur la riviere d'Egli, à sept lieuës d'Alet, du côté du midi.

CAVITA. voyez *Manille.*

CAULO. voyez *Castel-Vetere.*

CAUMONT. *Calvomons.* Bon bourg de France, situé dans le Bazadois, en Guienne, sur la Garonne, entre Bazas & Agen, à six lieuës de la premiere, & à sept de la derniere.

CAVO, Monte Cavo. *Cavus Mons*, anciennement, *Albanus Mons.* Montagne de la Campagne de Rome, en Italie, à cinq lieuës de Rome, du côté du levant, & près de la ville d'Albano. Cette montagne a été anciennement celebre par la ville d'Alba Longa, qui y étoit construite, & par les *Feries Latines* que tous les Peuples du Latium y celebroient.

CAVOURS. voyez *Cavours.*

CAUREA, CAURERA. *Caurea*, anciennement, *Teganusa, Anganusa.* Petite Ile de la mer de Grece. Elle est sur la côte meridionale de la Morée, entre l'Ile de Sapienza, & la ville de Modon.

CAURO. voyez *Gaura.*

CAURZIM. *Caurzima.* Petite ville de la Boheme. Elle est capitale du Cercle de Caurzim, & située environ à deux lieuës de l'Elbe, & à six de la ville de Prague, du côté du levant. Cluvier la prend pour l'ancienne *Casurgis.*

CAUSSADE. *Calciata.* Bourg autrefois fortifié. Il est dans le Quercy, Province de France, près de l'Aveirou, à six lieuës de Cahors, du côté du midi.

CAUX, le païs de Caux. *Caletensis Ager.* Contrée de la Normandie, en France. Elle est renfermée entre la Seine, la mer de Bretagne, & la Picardie. Ses habitans portoient autrefois le nom de *Calates.* On les apelle aujourd'huy *Cauchois;* ses lieux principaux sont Dieppe, le Havre de Grace, Harfleur, Caudebec, S. Valery, Eu, & Aumale.

CAUX, le Cap de Caux. *Caletum Caput.* Ce Cap est dans le païs de Caux, en Normandie, près de la ville, qu'on nomme le Havre de Grace.

CAXAMALCA. *Caxamalca.* Petit lieu, qui donne son nom à une Contrée voisine. Il est dans le Perou, près du Quito, & de la riviere de Vagna, environ à trente lieuës de la mer Pacifique. Ce lieu est connu dans l'histoire par l'infortune d'Atabalipa, dernier Roy du Perou, qui y fût bâtu, pris, & ensuite cruellement massacré par les Espagnols l'an 1533.

CAXEM, CAYEM. *Caxemum.* Ville de l'Asie, située sur la côte meridionale de l'Arabie Heureuse, environ à vingt lieuës de la ville de Fartach, du côté du midi occidental. Caxem a un bon port, & frequenté, on la prend pour l'ancienne *Cane*, ville des Adramyttes.

CAYENE. voyez *Cajene.*

CAYPUMO. voyez *Pegu.*

CAYSTEVEN. voyez *Kesteven.*

CAZAIRA. voyez *Alcaçar Caguer.*

CAZALEGAS. *Casalaquenum*, anciennement, *Aqua.* C'étoit autrefois une petite ville de l'Espagne Tarragonoise, Ce n'est plus aujourd'huy qu'un village de la Castille Nouvelle, près du Tage, & du bourg de Talavera la Reina.

CAZALLA, voyez *Cacalla.*

CAZAN. voyez *Casan.*

CAZERNE. *Cazarna.* Forteresse du Royaume de Pologne. Elle est dans la Basse Podolie, sur le Niester, aux confins des Tartares d'Oczacow, & de Budziac, environ à seize lieuës au dessus de la ville de Bialogrod. Elle étoit apellée anciennement *Ophiusa.*

CAZERES. voyez *Caceres.*

CAZZICHI. *Cazzichius Amnis*, *Amniſus*. Petite riviere de l'Iſle de Candie. Elle ſe décharge dans la mer de Candie, prés de Spinalonga, & elle y forme le petit port de Cazzichi.

CEA. *Cea*, *Cee*. Bourg avec un château, & titre de Duché. Il eſt en Eſpagne, dans le Royaume de Leon, ſur la petite riviere de Cea, qui va ſe joindre au Carion, quatre lieuës au deſſous, prés de la petite ville de Carion de Conde.

CEBIT. voyez *Subu*.

CEBU, ou los Pintados. *Cebus*, *Zebus*. Petite Iſle de l'Ocean Oriental. Elle eſt une des Philippines. On la trouve entre celles de Mindanao, & de Manille, & elle a une petite ville, qu'on nommé *Cebu*, ou *ville de Jeſus*, & la *Nouvelle Caures*. Cette Iſle eſt petite; mais fort bien cultivée. Le celebre Ferdinand Magellan, qui l'a decouverte, y fût tué le 27. Avril 1521.

CEBYLA, ou CABILA. *Cabyla*, *Calyba*. Petite ville de la Turquie, en Europe. Elle eſt dans la Romanie, entre les montagnes à vingt lieuës d'Andrinople, vers le levant.

CECERIGO, ou CERIGOTA. *Cecerigo*, *Cerigota*, anciennement, *Ægialia*. Petite Iſle de l'Archipel, ou de la mer Egée. Elle eſt fort prés de la côte orientale de l'Iſle de Cerigo, dont elle prend ſon nom.

CECIL, le Cap Cecil. voyez *Conde* Cap.

CECINA. *Cecinna*. Riviere de la Toſcane, en Italie. Elle prend ſa ſource dans le Sienois, baigne dans le Piſan la Vallée de Cecinna, qui eſt une Contrée fort agreable, & fort fertile, & elle ſe décharge dans la mer de Toſcane, entre la ville de Livourne, & celle de Piombin.

CEDAR. voyez *Arabie Deſerte*.

CEDES, ou KEDES NEPHTALI. *Cedes*. C'étoit anciennement une ville conſiderable de la Galilée, Contrée de la Paleſtine. Elle étoit ſituée dans la Tribu de Nephtali, ſur une montagne de même nom, à ſept lieuës de Bethſaïda, du côté du nort. *Cedes Nephtali* étoit une des villes qui avoient été données en partage aux Levites, & en particulier de celles, qu'on appelloit *villes de refuge*; parce que ceux, qui avoient tué quelqu'un par mégard, devoient s'y retirer, pour être en ſeureté. Enfin elle étoit forte par ſa ſituation ſur une montagne. Ce n'eſt maintenant qu'un petit village nommé *Sizis* ou *Zuzis*. *Joſ.* 21.

CEDIC. voyez *Zedic*.

CEDIMA. voyez *Cadima*.

CEDOGNA ou CEDONIA. *Laquedonia*, *Alcedonia*. Ville Epiſcopale du Royaume de Naples. Elle eſt dans la Principauté Ulterieure, vers les confins de la Capitanate, & de la Baſilicate, à quatre ou cinq lieuës de Conza, dont ſon Evêché eſt ſuffragant. Quelques Geographes prennent Cedogna pour l'ancienne *Aquilonia*, que d'autres placent à *Carbonara*, village voiſin.

CEDRO. *Cedris*, *Cedrinus Fluvius*. Riviere de l'Iſle de Sardaigne. Elle prend ſa ſource vers le milieu de l'Iſle, paſſe fort prés de Sargano, & va ſe décharger dans un petit golfe, qui eſt en la côte orientale de l'Iſle.

CEDRON. *Cedron*. Petite riviere, celebre dans l'hiſtoire Sainte. Elle avoit ſes ſources prés de la ville de Jeruſalem, & couloit dans les vallées, qui entouroient cette ville du côté du levant, & de celuy du midi, où étoit la Vallée de Joſaphat, & en ſuite paſſant par les confins de la Tribu de Juda, & de celle de Benjamin, elle alloit ſe décharger dans la mer Morte. C'eſt une fort petite riviere, ou plûtôt un Torrent, qui eſt ſans eau dans le temps de la ſechereſſe.

CEFALONIE ou CEFALOGNA. *Cephalonia*, *Cephalenia*. C'eſt une Iſle de la mer de Grece, ou Jonienne. Elle eſt à l'entrée du golfe de Patras, entre l'Iſle de S. Maure au ſeptentrion, & celle de Zante au midi. Cette Iſle eſt aſſez grande. On luy donne vingt lieuës de longueur, quatorze de largeur & ſoixante de circuit. Il n'y a que des bourg, à la reſerve de Cefalonie, qui en eſt la ville capitale. Ses habitants ſont Grecs de religion, & ſujets des Venitiens. Au reſte, Cefalonie eſt la *Samos Melane* des Anciens, & elle porta auſſi le nom de *Taleboa* & de *Tapſus*.

CEFALONIE. *Cefalonia*. Ville des Venitiens. Elle eſt capitale de l'Iſle de Cefalonie, & ſituée ſur une montagne, dont le pié aboutit à un petit golfe, qu'on apelle Porto d'*Argoſtoli*. Cette ville eſt aſſez bonne, & bien fortifiée, & elle eſt le ſiege d'un d'Archevêché Grec.

CEFALEDI, CEFALU & CIFALU. *Cephaladis*, *Cephalodium*. Ville de la Vallée de Demona, en Sicile. Elle eſt ſituée à l'extremité d'un cap, qui eſt au couchant de celuy de Bongerbino, & elle donne ſon nom à un grand golfe, qui s'étend, entre ces deux caps, le long des côtes de la Vallée de Demona, & de celle de Mazara. Cefaledi eſt une bonne ville, elle a un bon château, un grand, & bon port, & un Evêché, ſuffragant de Meſſine.

CESSISSO ou CEPHISSO. *Cephiſſus*. Riviere

re de l'Achaïe, en Grece. Elle coule dans la Stramulipe, baigne la ville de Coronée, traverſe le lac de Stives, & va ſe décharger dans le golfe de Negregont, prés de la ville de Talandi.

CEGLIE. *Celium, Celium.* Bourg ou petite ville du Royaume de Naples. Ce lieu eſt ſitué dans la Terre d'Otrante, au pié des monts Apennins, environ à deux lieuës d'Oſtuni, du côté du midi.

CEGLIE. *Celia.* C'étoit autrefois une petite ville de l'Apouille Peucetienne, maintenant ce n'eſt qu'un petit village du Royaume de Naples, ſitué dans la Terre de Bari, environ à deux lieuës de la ville de Bari, du côté du midi.

CEICE. *Ceica.* Village du Portugal, ſitué dans l'Eſtremadure, entre Tomar & Leira. Quelques Geographes le prennent pour la petite ville, nommée anciennement *Celium, Celium, & Selium*, laquelle d'autres mettent à *Leira*, & d'autres encore à *Seira*, village prés de Conimbre.

CEILAN. voyez *Ceylan.*

CEIRESTE. *Ceireſta*, anciennement, *Citharifta, Citariſta.* C'étoit autrefois une petite ville, ce n'eſt maintenant qu'un village de la Provence, ſitué prés de la côte, entre Marſeille, & Toulon, à une lieuë de la Ciotat, qui a profité de ſes pertes.

CELANO. *Calanum.* Petite ville avec titre de Comté. Elle eſt dans l'Abruſſe Ulterieure, prés du lac Celano. Quelques Geographes la prennent pour l'ancienne *Cliternum*, ville des Marſes, que d'autres croyent avoir été ſur le lac même de Celano, & être entierement ruïnée.

CELANO, le lac de Celano. *Celanus Lacus*, anciennement, *Lacus Marſorum* ou *Fuſinus.* Lac du Royaume de Naples. Il eſt dans l'Abruſſe Ulterieure, aux confins de la Citerieure, & de la Terre de Labour, & il prend aujourd'huy ſon nom de la ville de Celano, qui n'en eſt pas beaucoup éloignée.

CELDALES ou ZELDALES. *Celdales.* Peuples de l'Audience de Guatimala, en l'Amerique Septentrionale. Ils habitent dans la Province de Chiapa, & ſont connus; parce que leur langue eſt commune dans toutes les Contrées voiſines.

CELEBES ou MACASSAR. *Celebis, Macaſſaria.* Ile de l'Ocean Indien. Elle eſt dans l'Archipel de Celebes, partie de celuy des Molucques, entre l'Ile de Borneo, & les Molucques, au nombre deſquelles on la met quelquefois. Elle peut avoir cent quarante lieuës du ſeptentrion au midi, & quatre vingts dans ſa moyenne largeur, du couchant au levant. Quoy que cette Ile ſoit ſous l'Equateur, l'air en eſt pourtant ſain, & le terroir fort fertile en ris, palmiers, dont on fait du fort bon vin, Cocos, figues d'Inde, & Oromates. Les Anglois & les Hollandois, qui en frequentent beaucoup les côtes meridionales, en tirent de l'or, de l'yvoire, du bois de Sandal, du coton &c. Quelques uns diviſent cette Ile en ſix Royaumes; mais les autres n'y en mettent que deux, celuy de Macaſſar, & celuy de Celebes, qui prennent leur nom des deux principales villes de l'Ile, outre leſquelles on y diſtingue encore celles de Bantachia, & de Ciaon. Les habitans de cette Ile ſont preſque tous Mahometans, & ſi ſcrupuleux qu'ils n'oſent pas même boire du vin de palmier. Ils vont ſans habits, ne couvrant que les parties que la pudeur empêche de porter découvertes, & ils ſont aſſez traitables.

CELEBES. *Celebis.* Ville capitale d'un Royaume de même nom. Elle eſt ſituée ſur la côte occidentale de l'Ile Celebes, ſous le premier dégré de latitude meridionale, à quatre vints-dix lieuës de la ville de Macaſſar, du côté du nort.

CELEBES, la Pointe de Celebes. *Celebum Promontorium.* Cap fameux de l'Ile de Celebes. Il ſort du coin qui joint la côte orientale avec la ſeptentrionale, & il s'avance environ cinquante lieuës dans l'Archipel des Molucques, vers l'Ile de Mindanao, & celle de Gilolo.

CELESYRIE. voyez *Boca*, Bocalbalbec.

CELIDONIE. voyez *Chelidonie.*

CELINE. *Celina, Calina.* Riviere du Frioul, en Italie. Elle prend ſa ſource entre celle du Tajamento, & la ville de Cadore. Elle baigne Monte Reale, & le village de *Maniago*, où étoit l'ancienne *Celina* ville des Carniens, & va ſe décharger dans la riviere de Medune.

CELIO. voyez *Ceglie.*

CELL. voyez *Zell.*

CELLES en BERRY. *Cella S. Euſicii.* Bourg de France, ſitué dans le Berry, ſur le Cher, à quatre lieuës de Remorentin, vers le midi occidental. Il y a dans Celles une Abbaye conſiderable.

CENA, rio de Cena. voyez *Mina.*

CENAGNONE. voyez *Cerugnone.*

CENCHRAY, ou CENCHREES. *Cenchrea, Cenchra.* C'étoit autrefois un grand bourg de la Grece. Il étoit ſitué dans l'Iſthme de Corinthe, ſur le golfe d'Egine, & il ſervoit de port à Corinthe. Il n'y reſte plus qu'une tour prés du port.

CENEDA. *Cenada Agathia*, *Ceneta*, *Acedum*. Bonne petite ville Epiſcopale de l'Etat de Veniſe. Elle eſt ſituée au ſommet d'une colline, dans la Marche Trevisane, entre Trevigni & Bellune. Son Evêché, ſuffragant d'Aquilée, a été autrefois à Oderzo.

CENIMBI. voyez *S. Miguel*, rio &c.

CENIS, le Mont Cenis. *Cenisius Mons*. C'eſt une des Montagnes des Alpes, & une partie de celles que les Anciens nommoient *Cottiennes*. Elle eſt celebre; parce qu'elle eſt le paſſage des Alpes le plus ordinaire, pour aller de France en Italie. On le trouve aux confins de la Savoye, & du Piemont, entre le Marquiſat de Suſe, & le Comté de Morienne, & on le diviſe en *petit*, & en *grand Mont Cenis*, dont le premier eſt le plus bas, & le plus proche du Piemont.

CENOPOLI. voyez *Caibares*.

CENTALE. *Centale*. Petite ville ou bourg des Etats de Savoye. Ce lieu, qui eſt du Marquiſat de Saluſſes, eſt enclavé dans le Piemont propre, & ſitué ſur la riviere de Grana, entre Coni & Savillan, à une lieuë de la premiere, & à deux de la derniere.

CENTAPOR. voyez *Zetapor*.

CENTENO. voyez *Centina*.

CENTESIMO, PONTE CENTESIMO. *Pons Centeſimus*. Bourg de l'Etat de l'Egliſe. Il eſt dans le Duché de Spolete, ſur la riviere de Topino, à deux lieuës de Foligno, & un peu davantage de Nocera.

CENTO. *Centum*. Petite ville, ou bourg autrefois fortifié; il eſt dans le Ferrarois, Province de l'Etat de l'Egliſe, ſur les confins du Boulônois, & du Modenois, environ à ſept lieuës de Ferrare, de Boulogne, & de Modene.

CENTORBI, ou CENTORVE. *Centuripe*, *Centuripa*. Bourg de la Vallée de Demona, en Sicile. Il eſt au pié du mont Gibel, du côté du couchant, ſur la riviere de Chiarama, à trois lieuës au deſſus de Paterno. C'étoit autrefois une aſſez grande ville, mais ayant été ruïnée par l'Empereur Frideric II, elle n'a pû ſe rétablir entierement.

CENTURI. *Centurinum*. Bourg de l'Ile de Corſe. Il eſt ſitué à la pointe du Cap Corſe, le plus ſeptentrional de l'île. On voit tout aprés de ce cap, du côté du couchant la petite île de *Centuria*, à laquelle il a donné ſon nom.

CEPERANO. *Ceperanum*. Bourg de l'Etat de l'Egliſe, en Italie. Il eſt ſur le Gariglian, dans la Campagne de Rome, & aux confins de la Terre de Labour. Ce bourg a été bâti ſur les ruïnes de l'ancienne *Fregella* ou *Fregellanum*, ville conſiderable des Volſques, detruite par les Romains.

CEPEROUX, ou le Fort Louis. *Ceperoſium*, *Aux Ludovica*. Forteresſe de la Gujane, en l'Amerique Meridionale. Elle eſt dans l'Ile de Cajenne, ſur la Montagne de Ceperoux, dont elle porte le nom. Les Hollandois l'enleverent aux François l'an 1675; mais ces derniers la reprirent l'année d'aprés, & ils la poſſedent encore aujourd'huy.

CEPHALA. voyez *Zefala*.

CEPHALONIE. voyez *Cefalonie*.

CEPOL. *Cepola*. Bourg de la Hongrie, ſitué dans l'Ile de Margueritte, vis à vis de la ville de Buda. Quelques Geographes le prennent pour l'ancienne *Aquincum*, ou *Acincum*, ville de la Pannonie ſur le Danube, laquelle d'autres placent à la ville de *Buda*.

CEPUSZ, le Comté de Cepuſz, ou de Zips, *Cepuſienſis Comitatus*. Petite Province de la Haute Hongrie. Elle eſt bornée au couchant par le Comté de Lipſch; au midi par celuy de Gevinar, au levant par celuy de Saros; & au nord par les monts Krapacks, qui le ſeparent de la Pologne. Leutſch Zeben, Kaſemark, & Lublo ſont les lieux principaux de ce Comté. Sa partie ſeptentrionale, où eſt *Lublo* ou *Lublowa*, fût engagée l'an 1434. à Uladiſlaus III. Roy de Pologne, les Polonois la poſſedent encore, delà vient que Sanſon, dans ſes grandes cartes, la met dans le Palatinat de Cracovie, auquel elle eſt annexée.

CERAM, CEIRAM. *Ceramum*. Ile de l'Ocean Oriental. Elle eſt dans l'Archipel des Molucques, au midi de celle de Gilolo, & au couchant de la Terre des Papous. Cette île eſt aſſez grande grande, & fertile en épices. Elle eſt bien peuplée, & a ſon Roy particulier, allié des Hollandois, qui ont quelques forts ſur la côte ſeptentrionale. Cambello eſt le lieu principal de cette île.

CERANO. *Ceranum*, *Ceredanum*. Bourg du Duché de Milan, en Italie, il eſt dans le Territoire de Novarre, entre la ville de ce nom, & celle de Vigevano, à deux ou trois lieuës de l'une & de l'autre.

CERBOLI. *Cerbania*. Ile de la mer Mediterranée. Elle eſt fort petite, & on la trouve, prés des côtes de la Toſcane, entre l'île d'Elbe, & la ville de Piombino.

CERCARE, CHERCARE. *Cercara*, anciennement, *Cercina*. Ile de la mer de Barbarie. Elle eſt ſur la côte du Royaume de Tunis, à l'entrée du golfe de Cades, vis à vis de la ville d'El-

d'Elmodia. Cette Ile eſt petite, & mal peuplée. Elle a au midi la petite Ile de *Gamolara*, qui pourroit être la *Cercina Minor*, ou *Cercinitis* des Anciens.

CERCAMP. *Cursus Campus.* Village avec une Abbaye. Il eſt dans l'Artois, Province des Païs-Bas, à quatre lieuës d'Hesdin, du côté du levant.

CERCANCEAU. *Sacra Cella, Sercamfellum.* Abbaye de France. Elle eſt dans le Gâtinois, ſur le Loing, à deux lieuës de Nemours.

CERCEDILLA. *Cercedilla.* Village d'Eſpagne, ſitué dans la Caſtille Nouvelle, entre Madrid & Segovie. Il étoit anciennement une petite ville nommée *Miacum.*

CERCELLI. voyez *Ciſſi.*

CERCELLO. voyez *Serfolly.*

CERCHA. voyez *Kerka.*

CERCHIARA. *Cerchiara.* Bourg du Royaume de Naples. Il eſt dans la Calabre Ulterieure, environ à une lieuë, & demi de Caſſano. On croit que Cerchiara eſt l'ancienne *Artemiſium*, petite ville de la Grande Grece.

CERCLE. *Circulus.* C'eſt le nom que l'on donne aux neuf grandes Provinces, qui compoſent l'Empire d'Allemagne, & aux anciennes Terres de la Maiſon de Bourgogne, qu'on appelle communement, quoy qu'improprement le Cercle de Bourgogne. voyez *Allemagne.* On donne auſſi le nom de Cercle aux Provinces de la Boheme, & à celles de la Pruſſe Ducale.

CERDAGNE, Campos de Cerdagna, ou le Comté de Cerdagne. *Cerretania.* Petite Province d'Eſpagne, annexée à la Catalogne. Elle eſt dans les Pyrennées, aux confins de la France, & du Rouſſillon. Puy-Cerda en eſt la capitale: Baudrand y met auſſi la Seu d'Urgel, avec ſon Territoire. Au reſte, la partie de ce païs, qui eſt aux confins du Territoire de Confient, aux ſources de la Segre, & qui s'étend juſqu'à Livia excluſivement, apartient aux François depuis l'an 1660.

CERE, CERI, CERVETERE. *Care, Cere, Agylla.* C'étoit anciennement une ville conſiderable de l'Hetrurie; maintenant ce n'eſt qu'un petit bourg du Patrimoine de S. Pierre, dans les Etats du Pape, à trois lieuës de Bracciano, & à neuf de la mer Toſcane.

CERENTIA. voyez *Gerentia.*

CERENZA. *Cerentia, Gerantia.* Ville Epiſcopale du Royaume de Naples. Elle eſt dans la Calabre Citerieure, aux confins de l'Ulterieure, à cinq lieuës de Cariati, à laquelle ſon Evêché a été uni. Cerenza eſt fort ruinée, & preſque déſerte.

CERET. *Ceretum.* Bon bourg du Rouſſillon, en Catalogne. Il eſt au pié des Alpes, ſur la riviere de Tech, à cinq ou ſix lieuës de Perpignan, & d'Elne. C'eſt le lieu où s'aſſemblerent l'an 1660. les Envoyés de France & d'Eſpagne, pour regler les limites des deux Etats dans ces Quartiers.

CERETANA. *Ceretanum.* Bon bourg de la Vallée de Noto, en Sicile. Il eſt ſur une montagne, où les rivieres de Maulo & d'Acellaro prenent leurs ſources, à neuf lieuës de la ville de Siracuſe, du côté du couchant.

CERI. voyez *Cere.*

CERIGNOLA. *Cerinola.* Bourg du Royaume de Naples. Il eſt dans la Capitanate, environ à deux lieuës de la riviere d'Offanto, & de la Terre de Bary.

CERIGO, CERIGUES. *Cerigo*, anciennement, *Cythera.* C'eſt une des Iles de l'Archipel. Elle eſt environ à trois lieuës du cap Malio, en Morée, entre le golfe de Colochine, & celuy de Napoli. Cerigo, fameuſe dans l'antiquité, pour avoir donné la naiſſance à Venus, & à Helene, eſt d'une figure quarrée, qui peut avoir cinq lieuës de chaque côté, & vingt de circuit. Il y avoit autrefois quatre bonnes villes; il n'y reſte plus que celle, qui porte le nom de l'Iſle, qui eſt bonne, bien peuplée, & forte par l'art, & principalement par ſa ſituation ſur un rocher eſcarpé, dont la mer baigne le pié, du côté du couchant. Ses habitans ſont Chrétiens Grecs, & ſujets des Venitiens, qui y tiennent un Gouverneur, dont l'employ ne dure que deux ans.

CERINES. *Ceraunia, Cyrinia.* C'étoit autrefois une ville Epiſcopale de l'Iſle de Cypre. Ce n'eſt plus aujourd'huy qu'un village, qui a un grand port, prés du cap de Cormachiti, qui eſt le plus ſeptentrional de l'Iſle.

CERISOLES. *Ceriſola.* Village des Etats de Savoye. Il eſt dans l'Aſteſan, entre Carmagnole & Albe, à deux lieuës de la premiere, & à trois de la derniere. Ce village eſt connu dans l'hiſtoire par la victoire celebre que les François, commandés par le Duc d'Enguien, y remporterent ſur les troupes de l'Empereur Charles Quint, qui avoient à leur tête Alphonſe d'Avalos, Marquis du Guaſt. On remarque en particulier, que, parmi le bagage des Imperiaux, on trouva quatre mille chaînes, deſtinées à attacher les priſonniers; tant ils avoient de confience en leur valeur, & de mépris pour leurs ennemis.

CERNICH & CZERNICH. *Cernichum.* Bourg du Royaume de Hongrie. Il eſt dans l'Eſclavonie, ſur la riviere de Cernich, entre la

ville de Posſega, & celle de Gradiſca. Quelques uns croyent qu'il eſt l'ancienne *Inicerum*, & *Incerum*, ville de la Pannonie Savienne, que d'autres, placent à *Garnock*, dans le Comté de Poſſega.

CERNICO. voyez *Cernico*.

CERRETO. voyez *Cereto*.

CERRITO. *Cerritum*. Petite ville Epiſcopale du Royaume de Naples. Elle eſt au pié de l'Apennin, dans la Terre de Labour, aux confins de la Principauté Ulterieure, & du Comté de Moliſe, à ſix lieuës de la ville de Benevent, du côté du couchant.

CERVARO. *Cerbalus*. Riviere du Royaume de Naples. Elle a ſa ſource dans la Principauté Ulterieure, aux montagnes de l'Apennin, traverſe la Capitanate, & ſe joint au Candelaro, vis à vis de Siponte.

CERVERA. *Cervaria*. Bourg d'Eſpagne. Il eſt dans la Contrée de la Sierra, en la Caſtille Nouvelle, à ſix lieuës de la ville de Cuença, vers le midi occidental.

CERVERA. *Cervaria*. Bon bourg de la Viguerie de Gironne, en Catalogne. Il eſt ſur la côte occidentale, prés d'une grande Baye, qui porte ſon nom, entre Roſes, & Collioure, à quatre lieuës de la premiere, & à trois de la derniere.

CERVERA. *Cervaria*. Petite ville d'Eſpagne, capitale de la Viguerie de Cervera, en Catalogne. Elle eſt à la ſource de la riviere de Cervera, à douze lieuës de la ville de Tarracone, du côté du nort.

CERVETERE. voyez *Cere*.

CERVIA. *Cervia*, autrefois, *Ficocle*, *Phycotle*, & *Ficode*. Petite ville Epiſcopale de l'Etat de l'Egliſe, en Italie. Elle eſt dans la Romagne, prés de la côte, entre Ravenne & Rimini, à cinq lieuës de celle-cy & à quatre de celle-là, dont ſon Evêché eſt ſuffragant. Cervia, eſt mal peuplée, à cauſe de la groſſiereté de l'air, qu'on y reſpire, cependant elle fournit du ſel à toute la Romagne, & même aux Provinces voiſines.

CESARÉE DE LA PALESTINE. *Cæſarea Paleſtina*, *Pyrgos*, ou *Turris Stratonis*. Ville d'Aſie, ſituée dans la Paleſtine, ſur la côte, entre la ville de Joppe, & celle d'Acre. Cette ville, fondée par Herode le grand dans un lieu qu'on nommoit la *Tour de Straton*, a été autrefois floriſſante, & a eu un Siége de Metropolitain, & titre de Colonie Romaine. Herode Agripa, fils de ſon fondateur, y fût frappé par un Ange d'une maladie extraordinaire, qui le livra en proye aux vers avant ſa mort. Elle eſt aujourd'hui ruinée, & on donne à ſes ruïnes le nom de *Caiſar*, ou de *Caſſaria*.

CESARÉE DE PHILIPPE. *Cæſarea Philippi*, autrefois, *Panias*, *Dan*, *Laiſa*. C'étoit autrefois une ville conſiderable de la Paleſtine. Elle fût rétablie par Philippe, fils d'Herode le grand, à l'honneur de l'Empereur Caligula, & c'eſt de là qu'elle prit le nom de Ceſarée de Philippe, au lieu de celuy de Dan, qu'elle portoit auparavant. Elle étoit au pié du mont Liban au confluent des ruiſſeaux de *Jor* & de *Dan*, qui ſont les ſources du Jourdain, & elle fût épiſcopale. Maintenant elle eſt ruïnée, & l'on donne à la place, où elle étoit, le nom de *Belinas*.

CESARÉE. *Cæſarea*, *Mazaca*. Ancienne ville de la Cappadoce. Elle eſt Archiepiſcopale & elle a été le ſiege de Baſile le grand. On trouve dans la Caramanie, ſur la riviere de Geſui ou de Chaligh, ſous les noms de *Caiſar*, *Kaiſairi*, de *Ceſanea*, & de *Charaiſar*.

CESENA. *Cæſena*, *Ceſena*, *Ceſena*. Ville Epiſcopale de l'Etat de l'Egliſe, en Italie. Elle eſt dans la Romagne, au pié d'une montagne qui porte ſon nom, & qu'on apelloit autrefois *Sacer mons*, ſur laquelle il y a un château, & ne vaut pas grand choſe. La riviere de Savbaigne les murailles de Ceſena, qui eſt à cinq lieuës de Ravenne, dont ſon Evêché eſt ſuffragant.

CESTER. voyez *Cheſter*.

CETINA. *Cetina*, anciennement, *Tilurus*, *Neſtus*. Riviere de la Dalmatie. Elle prend ſource dans la Boſnie, prés du bourg de Cetinbaigne Bagnialuck, & enſuite traverſant la Dalmatie, du nort au ſud, elle vient ſe décharger dans le golfe de Veniſe, à Almiſa, vis à vis l'Iſle de Braſſa.

CITRARO. *Citrarum*, anciennement *Clampetia*, *Lampetia*, *Dampetia*. Bourg, petite ville du Royaume de Naples, ce lieu dans la Calabre Citerieure, ſur la côte de la Toſcane, environ à trois lieuës de la ville de Marco.

CEVA. *Ceba* & *Cevanum*. Ville des Etats de Savoye, en Italie. Elle eſt défenduë par une bonne citadelle, & ſituée ſur la riviere de Tanaro, entre Mondovi, & Savonne, à deux lieuës de la premiere, & à cinq de la derniere. Ce n'eſt capitale d'un Marquiſat, qui n'a pas beaucoup d'étenduë; mais qui a pourtant eu autrefois ſon Souverain particulier, il appartient aux Ducs de Savoye depuis l'an 1531.

CE

CEU D'URGEL. voyez *Urgel.*

CEVENES. voyez *Sevenes.*

CEUTA. *Septa, Ad Septem Fratres, Exilissa, Lissa.* Ville du Royaume de Fez, en Barbarie. Elle eſt dans la Province de Habara, prés du détroit de Gibalthar, où elle a un fort bon port, au pié d'une montagne, d'où s'élevent ſept ſommets, ſi ſemblables, qu'on les a appellés les *Sept Freres*, & c'eſt de là qu'eſt venu le nom de la ville. Cette ville apartient aux Eſpagnols, elle a un Evêché, ſuffragant de Liſbonne, elle eſt bien fortifiée, & défenduë par une bonne Citadelle. Les Mores la tiennent aſſiegée depuis quelques années, & ils ont bien l'air d'y perdre autant de tems, & de monde, que les Turcs en perdirent devant Candie.

CEYLAN, CEILAN, CEILON, & TENARISIN. *Ceilania, Ceilonia, Tenariſina*, ancennement, *Taprobana.* C'eſt une des plus conſiderables Iles de l'Ocean Oriental. Elle eſt ſituée au levant meridional de la Presqu'île de l'Inde deçà le Gange, n'étant ſeparée de la côte de Coromandel, & de celle de Peſcherie, que par le détroit de Chilao, ou de Manar. Cette Ile eſt renfermée entre le 121. & le 123. degrés de longitude; & entre le 6. & le 10. degrés de latitude ſeptentrionale. Ainſi elle peut avoir environ 40. grandes lieuës de France du couchant au levant, & 80. du nort au ſud. Sa forme eſt celle d'une poire, dont la pointe eſt tournée vers le nort, & ſon gros bout vers le midi. On peut juger par la ſituation de cette île, que l'air en eſt fort chaud; il eſt cependant fort ſuportable. Le terroir eſt herisé presque par tout par des montagnes fort hautes, principalement vers le milieu de l'Ile; & on y voit en pluſieurs endroits des grandes forêts, ſi épaiſes, qu'elles ſont presque inpratiquables. Le reſte du païs, qui eſt bien cultivé, eſt fort fertile en toute ſorte de fruits, figues, raiſins, grenades, oranges, limons, citrons, ſucre, tabac, & principalement en ris & en canele. On y trouve auſſi du poivre, du gingembre, & du cardamome. Elle nourrit des bœuf & des brebis, & une grande quantité d'élephans domeſtiques & ſauvages, qui ne ſont pas ſi grands, que ceux qu'on trouve dans la terre ferme; mais qui ont, dit on, plus de courage & plus de docilité. On y trouve auſſi des ſerpens de terre & d'eau d'une prodigieuſe grandeur. Les montagnes fourniſſent des rubis, des émeraudes & d'autres pierres pretieuſes de couleur, & la côte occidentale des perles en abondance & fort eſtimées. On diviſoit autrefois cette Ile en cinq Royaumes principaux. On placeoit ceux de *Trinquilemale*, de *Batticalo*, & de *Jala* ou *Yala* vers le levant; & ceux de Ceitavaca, & de Candea vers le couchant. On le peut diviſer aujourd'huy en trois parties principales. Le *Ceylan Hollandois*, qui renferme presque toutes les côtes de l'Ile, dont le *Caneland*, c'eſt à dire, le *Pais où croit la Canele*, eſt la principale Contrée. On peut encore mettre dans le *Ceylan Hollandois* les Iles de Jaffanapatan, de Manar, & de Calpentin, qui ſont ſur les côtes de celle de Ceylan, & qui apartiennent aux Hollandois. Les principales villes de la *Ceylan Hollandoiſe* ſont *Jaffanapatan, Trinquilemale, Cotiar, Tale*, ſituées vers le levant; *Mature, Punto Gale, Caltura, Negombo, Chilao, Colombo* capitale de tout ce païs, toutes ſituées vers le couchant. Les deux autres parties de l'Ile de Ceylan ſont le *Royaume de Candea*, & le *païs de Wanny*, le premier vers le midi, & l'autre vers le nort. voyez *Candea*, & *Wanny.* Au reſte, les habitans de Ceylan, & les autres Indiens apellent cette Ile *Tenariſin*, c'eſt à dire, la *Terre des delices*; & on croit communement qu'elle eſt la *Taprobane* des Anciens.

CEYTAVACCA, ou CEITAVACCA. *Ceitavaca, Tanavaca.* Ville d'Aſie. On la met dans l'Ile de Ceylan; entre la ville de Colombo, & la montagne qu'on nomme *Adams Pic.* Elle eſt ſituée dans le Caneland, & elle apartient aux Hollandois, ſelon la Carte que Wiſſcher a donnée de Ceylan.

CHABLAIS, le Duché de Chablais. *Chablaſſii Ducatus, Caballiacenſis*, ou *Caballicus Ager, Chablaſſium.* Province de la Savoye. Elle eſt bornée au nort par le lac, & par le Territoire de Geneve. Elle a le Duché de Genevois au couchant, la Baronie de Faucigny au ſud, & le Valais au levant. Cette province comprend cinq petits Bailliages, qui ſont ceux de *Ternier*, de *Gaillard*, de *Thonon*, d'*Evian* & d'*Aux*; Thonon & Evian en ſont les lieux principaux.

CHABLY. *Cabliacum.* Bourg de France, ſitué dans la Champagne, aux confins du Duché de Bourgogne, ſur la riviere de Serain, entre Tonnerre, & Auxerre, environ à deux lieuës de la premiere, & à quatre de la derniere. Chably a du vin, qui eſt eſtimé.

CHABRE. voyez *Besbre.*

CHABRIA, ou CILABRO. *Chabrius Fluvius.* Riviere de la Turquie, en Europe. Elle coule dans la Macedoine, où elle baigne Guaſtonia, & Augata, & en ſuite elle ſe décharge dans le golfe de Salonichi, à douze lieuës de la ville de ce nom, vers le midi oriental.

CHABUR. *Chaborus, Aborras.* Riviere du Diarbekir, en Aſie. Elle a ſa ſource dans le Mont Taur, aux confins du païs des Curdes, baigne Orpha, & Harran, & aprés avoir reçeu le Soaid, elle ſe décharge dans l'Euphrate, à Chabur. On croit qu'elle eſt le *Chobar* ou *Kebar*; dont il eſt parlé dans Ezechiel, chap. 1.

CHABUR. voyez *Aichabur.*

CHACO. *Chaco.* Grand Païs de l'Amerique Meridionale. Il eſt borné au levant par la riviere de Paraguay, qui le ſepare du Paraguay Propre; il a le païs de l'Amazone au nort; le Perou & le Tecuman au couchant; & la Province de la Plata au midi. Ce païs eſt habité par un grand nombre de peuples Americains naturels; mais les Européens ne s'y ſont pas encore établis.

CHACOMAS. *Chacomas.* Ville d'Aſie, ſituée dans l'Inde delà le Gange, prés de la Riviere ce Cosmin, & des confins du Royaume d'Arracan. Chacomas eſt capitale d'un Royaume de même nom.

CHAGRE. *Chagra.* C'eſt une riviere de l'Amerique Meridionale. Elle prend ſa ſource à quelques lieuës de la mer du Sud, au levant de la ville de Panama, & va ſe décharger dans la mer du Nort, au couchant de Porto bello. Quelques avanturiers Anglois, ayant remonté cette riviere ſur des Canots l'an 1670. allerent piller Panama. On croit que par le moyen de cette riviere, & de quelques autres, qui tombent dans la mer Pacifique, on pourroit facilement faire un Canal entre cette mer, & celle du Nort.

CHAJAPA. *Chajapa*, anciennement, *Lepsium*, *Lepsrum.* Petite ville de la Turquie, en Europe. Elle eſt peu importante. On la trouve dans le Belvedere, en Morée, ſur le golfe de Ciparisſo, entre le cap de Jardan, qui ſepare ce golfe de celuy de l'Arcadia, & l'embouchure de la riviere de Longarola.

CHAICI. voyez *Chiai.*

CHAILLY. *Carilocus.* Village avec Abbaye. Il eſt dans l'Ile de France, à deux lieuës de Senlis, du côté du levant.

CHAIPIONA. voyez *Chipionha.*

CHAISE DIEU. *Caſa Dei.* Village avec une Abbaye celebre. Il eſt dans la Baſſe Auvergne, ſur la Senoire, à cinq lieuës de Brioude, vers le levant.

CHALAIS. *Caleſium.* Bourg avec un Château, & titre de Principauté. Il eſt dans la Saintonge, aux confins du Perigord, ſur la riviere de Tude, & à deux lieuës d'Aubeterre.

CHALCIDE. *Regio Chalcidis*, ou *Chalcidene.* Petit Païs, qui, joint avec la Contrée d'Abilene, formoit un petit Etat, qu'on nommoit le *Royaume de Chalcide*, ou la *Tetrarchie d'Abilene.* Ce païs étoit une des Contrées les plus fertiles de la Celeſyrie. Il s'étendoit tout le long du mont Liban, qui le ſeparoit de la Haute Galilée. Herode Fils d'Ariſtobule, & petit fils d'Herode le grand poſſeda ce païs aprés Lyſanias. Chalcis, Patrie du Philoſophe Jamblique, en étoit la capitale. On aſſeure qu'elle porte aujourd'huy le nom de *Chinſerin*; mais elle n'eſt d'aucune conſideration.

CHALCIS. *Chalcis.* Petite Ile, où il y a une ville de même nom, autrefois Epiſcopale. Elle eſt dans la mer de Marmara, prés de la côte de la Natolie, & de la ville de Nicomedie. Quelques uns croyent que Chalcis eſt la même Ile, que l'on appelloit autrefois *Demonnſus.*

CHALDE'E. voyez *Yerach Arabi.*

CHALEURS, la Baye des Chaleurs. *Sinus Calorum.* C'eſt une partie du golfe de S. Laurens, en l'Amerique Septentrionale. Elle eſt renfermée entre les côtes de l'Acadie, du Canada Propre, & de l'Ile de S. Jean.

CHALIACRA. voyez *Dionyſiopolis.*

CHALIGNI. *Chaligniacum.* Bourg de la Lorraine, ſitué ſur la Moſelle, à trois lieuës au deſſus de Toul, & à deux lieuës de Nancy.

CHALIVOY. *Chaliveium.* Village avec Abbaye. Il eſt dans le Berry, en France, ſur les confins du Nivernois, à trois lieuës de Sancerre, du côté du midi.

CHALONS ou CHALONS. *Catalaunum.* Ville de la Champagne, Province de France. Cette ville eſt ſituée dans une belle plaine, ſur la Marne, qui la partage en ville, Ile, & Fauxbourg. Elle n'eſt qu'à trois lieuës de Rheims, & à douze de Paris, & elle eſt ornée d'un Preſidial, d'une Election, d'une Generalité, & d'un Evêché, qui a titre de Comté Pairie, & qui eſt ſuffragant de Rheims. Chalons eſt une grande ville, belle, marchande & qui a quelques fortifications, peu conſiderables.

CHALONOIS. *Catalaunenſis Ager.* Contrée de la Champagne, dépendante de l'Election de Chalons, qui en eſt la ſeule ville conſiderable. On croit que c'eſt dans ce païs qu'Attila Roy des Huns fût défait par les Romains, les François, & les Goths, joints enſemble l'an 453. & qu'il y perdit 180000. hommes. voyez *Attila*, le Camp d'Attila.

CHALLON, ou CHALON. *Cabillonum*, *Cabilonum.*

bilonum. Ville de Fra
de Bourgogne, ſur la S
ton, & Dijon, à onz
res, & à ſeize de la de
eſt une grande ville, b
duë par une citadelle.
fragant de Lyon, & el
Contrée qu'on nomm
billonenſis Ager & qui
deux parties le *Châlon*
nois Oriental, qui por
Châlonoiſe.

CHALOSSE. *Caloſſ*
cogne, Province de Fr
dour, renfermé dans l
Sever en eſt le lieu prin

CHALUS. *Chaluſi*
avec un Château, ſitu
Tardouëre, à ſix lieuës
dent ſeptentrional. R
re mourut d'une bleſſu
geant ce château l'a
cauſe de ce ſiege fût, c
loit avoir un trêſor, c
avoit trouvé ſous terre
ſtatuës d'un Empereur,
ſans, aſſis autour d'une
que les ſtatues.

CHAMB. *Cambum.*
vière. Elle eſt capital
& ſituée à l'embouchu
dans le Regen, à dix l
douze d'Amberg.

CHAMB, le Com
Comitatus. Petit Païs
eſt entre la Boheme, &
de Baviere. Il n'a pa
longueur & de quatre
Chamb en eſt le ſeul li
eu autrefois ſes Comtes
uni au Haut Palatinat, a
Marche de Chamb. I
maintenant aux Ducs d

CHAMBERI. *Ca*
Chamberium. Ville ca
eſt ſituée dans le Duc
confluent des petites ri
ne. Cette ville, qui eſt
& d'une chambre de C
tie, mediocrement gr
deux bons fauxbourgs,
nes, & dominée par u
tique, de même que la
phes la prennent pour l'

lilonum. Ville de France, ſituée dans le Duché de Bourgogne, ſur la Saône, entre Mâcon, Autun, & Dijon, à onze lieuës des deux premieres, & à ſeize de la derniere. Châlon ſur Saone eſt une grande ville, belle, fortifiée, & défenduë par une citadelle. Elle a un Evêché, ſuffragant de Lyon, & elle eſt capitale d'une petite Contrée qu'on nomme le *Châlonois* en latin *Cabillonenſis Ager* & qui eſt diviſé par la Saone en deux parties le *Châlonois Occidental*, & le *Châlonois Oriental*, qui porte auſſi le nom de *Breſſe Châlonoiſe*.

CHALOSSE. *Calofſa.* Petit Païs de la Gaſcogne, Province de France. Il eſt prés de l'Adour, renfermé dans la Gaſcogne propre, & S. Sever en eſt le lieu principal.

CHALUS. *Chaluſium*, *Caſtra Lucii.* Bourg avec un Château, ſitué dans le Limoſin, ſur la Tardouëre, à ſix lieuës de Limoges, vers l'occident ſeptentrional. Richard I. Roy d'Angleterre mourut d'une bleſſure, qu'il reçeut en aſſiegeant ce château l'an 1199. On dit que la cauſe de ce ſiege fût, que le Roy Richard vouloit avoir un trêſor, que le Seigneur de Chalus avoit trouvé ſous terre, & qui conſiſtoit en des ſtatuës d'un Empereur, de ſa femme, de ſes enfans, aſſis autour d'une table de pur or, de même que les ſtatues.

CHAMB. *Cambum.* Ville du Cercle de Baviere. Elle eſt capitale du Comté de Chamb, & ſituée à l'embouchure de la riviere de ce nom, dans le Regen, à dix lieuës de Ratisbonne, & à douze d'Amberg.

CHAMB, le Comté de Chamb. *Cambenſis Comitatus.* Petit Païs du Cercle de Baviere. Il eſt entre la Boheme, & le Duché & le Palatinat de Baviere. Il n'a pas au delà de ſix lieuës de longueur & de quatre de largeur, & la ville de Chamb en eſt le ſeul lieu conſiderable. Ce païs a eu autrefois ſes Comtes particuliers, en ſuite il fût uni au Haut Palatinat, auquel il donna le nom de *Marche de Chamb.* L'un & l'autre appartient maintenant aux Ducs de Baviere.

CHAMBERI. *Camberium*, *Cameriacum*, *Chamberium.* Ville capitale de la Savoye. Elle eſt ſituée dans le Duché Propre de Savoye, au confluent des petites rivieres de Laiſſe & d'Albane. Cette ville, qui eſt le ſiege d'un Parlement, & d'une chambre de Comptes, eſt aſſés bien bâtie, mediocrement grande, accompagnée de deux bons fauxbourgs, ornée de pluſieurs fontaines, & dominée par un château, fortifié à l'antique, de même que la ville. Quelques Geographes la prennent pour l'ancienne *Civaro*, ville des Allobroges, que d'autres mettent à *Civron*, village ſitué ſur l'Iſere à trois lieuës de Chamberry, où l'on voit pluſieurs veſtiges d'Antiquités.

CHAMBLY. *Camilliacum.* Bon bourg de l'Ile de France, ſitué à une lieuë de l'Oyſe, & à trois de Pontoyſe, du côté du nort.

CHAMBORT. *Chamboritum.* Maiſon Royale de France. Elle eſt dans une petite île, formée par la riviere de Cauſſon, entre Blois, Beaugency, & Remorentin, à la diſtance de quatre ou cinq lieuës. François I. la fit commencer, & Henry II. achever. Il y a au milieu un eſcalier d'une ſtructure ſinguliere. Il eſt fait en coquille, & il a deux montées, l'une dans l'autre, par leſquelles pluſieurs perſones peuvent monter, en ſe parlant, ſans pourtant ſe voir.

CHAMBRE. *Chambria.* Petite ville, ou bourg de la Savoye. Ce lieu a titre de Marquiſat, & il eſt ſitué dans le Comté de Maurienne ſur la riviere d'Arc, à quelques lieuës au deſſous de S. Jean de Maurienne.

CHAMINITZA. voyez *Caminitza.*

CHAMPAGNE. *Campania.* C'eſt un des douze Gouvernements generaux de la France. Il eſt borné au midi par la Bourgogne, au levant par la Lorraine, au nort par les Païs-Bas, & il a au couchant la Picardie, & l'Ile de France. Sa figure aproche de celle d'une pirramide, dont la baſſe, qui eſt vers la Bourgogne, peut avoir quarante lieuës, la pointe, vers les Païs-Bas, quinze, & la hauteur environ cinquante cinq. Cette Province baignée par la Seine, la Marne, l'Aiſne, & par pluſieurs autres rivieres, qui ſe joignent à celles-là, renferme de fort belles plaines, qui luy ont fait donner le nom de Champagne; l'air en eſt ſain, le terroir maigre, & crayeux produit les plus delicats vins de France, & quantité du ſegle; mais beaucoup moins de froment: il fournit auſſi de fort bons pâturages. On diviſe la Champagne en *Haute* & *Baſſe*; celle là eſt au nort, & s'étend juſqu'aux environs de la Marne, & l'autre eſt au midi de cette riviere. Ses villes principales ſont Troye capitale, Sens, Langres, Vitry, S. Dizier, Châlons, Rheims, S. Menehout, Rethel, Mezieres, Sedan, Charleville &c. Cette Province a titre de Comté; elle a eu depuis environ l'an 998. juſqu'en 1284. des Comtes hereditaires, qui étoient Pairs de France; mais depuis ce temps là elle a toûjours été poſſedée par les Rois de France.

CHAMPAGNE PROPRE. *Campania Propria.* C'eſt une partie de la Province de Champagne.

pagne. Elle renferme les Territoires de Troyes, & de Chaalons, & on y diſtingue les lieux de Troye, Pont ſur Seine, Mery, Rameru, Planci, Chaalons, S. Menehout, Ai, Epernai, & Dormans.

CHAMPLAIN, le lac de Champlain. *Champleni lacus.* Lac du Canada, en l'Amerique Septentrionale. Il eſt entre la Nouvelle Angleterre, & la riviere de S. Laurens, dans laquelle il ſe décharge par un grand canal, au deſſous de l'Iſle & du fort de Mont-Royal. On appelle auſſi ce lac le lac des Iroquois.

CHAMPLITE, ou CHANNITE. *Champlitum.* Petite ville diviſée en deux parties, l'une ſituée ſur une montagne ſous le nom de *Channite le Château*, & l'autre au pié de la montagne, qui porte le nom de *Channite la Ville.* Ce lieu eſt dans la Franche Comté, prés de la riviere de Salan, entre Gray & Langres, à quatre lieuës de la premiere, & à ſix de la derniere.

CHANA, CANA. *Chana, Cana*, anciennement, *Coptos.* Ancienne ville de la Haute Egypte. Elle eſt ſur le bord oriental du Nil, dans le Caſſilif de Minio, entre la ville de ce nom, & celle d'Aſſuana. Cette ville a été fort conſiderable pour le commerce; parce que toutes les marchandiſes, qu'on aportoit des Indes par la Mer Rouge, y étoient tranſportées par terre, pour y être embarquées ſur le Nil.

CHANAD. voyez *Chonad.*

CHANDEGRY. voyez *Biſnager.*

CHANGANAR. *Changanara.* Ville de la Preſqu'île de l'Inde deçà le Gange. Elle eſt dans le Malabar, entre les montagnes de Gate, au levant de la ville de Calecut.

CHANGCHEU. *Chancheum.* Ville de la Chine, ſituée dans le Fokien, ſur la riviere de Chang, environ à huit lieuës de ſon embouchure. Cette ville eſt une de celles que les Chinois appellent grandes. Elle eſt capitale de dix autres, fort marchandes. On y paſſe la riviere ſur un pont de trente ſix arches, fort hautes, & ſi larges, qu'il y a des chaque côté des boutiques, pourveuës de toutes les marchandiſes de la Chine. Il y a un autre ville fort grande de même nom dans la Province de Nanking.

CHANGTE. *Changta.* C'eſt une des grandes villes de la Chine. Elle commande à ſept autres, ſituées dans la Province de Honan. On pêche dans la Contrée, dont cette ville eſt capitale, une eſpece de poiſſon ſingulier. Il reſſemble à un petit Crocodile, quand on l'a pris il crie comme un petit enfant, & la graiſſe qu'on en tire, brule avec tant d'ardeur, qu'on ne peut l'éteindre, quelque artifice qu'on employe.

CHANGTE. *Changta.* Grande ville de la Chine, capitale de trois autres. Elle eſt dans la Province d'Huquan, en une des plus fertiles Contrées de la Chine, où l'on trouve en particulier de l'Azur, & de la manne. Il y a dans cette ville un fort magnifique château.

CHANGXE. *Changxa.* Grande ville de la Chine, capitale d'onze autres. Elle eſt ſur la riviere de Siang, dans la Province d'Huquang, en une Contrée tres fertile en ris.

CHANONRY, CHANREA. *Chanonricum, Chanoricum, Chanrea.* Petite ville de l'Ecoſſe Septentrionale. Elle eſt dans le Comté de Roſs, ſur le golfe de Murray, à deux lieuës d'Innernes, & à trois ou quatre de Cromarti. Il y a Evêché à Chanonry, & il eſt ſuffragant de S. André.

CHANTILLY. *Chantillacum.* Bourg de l'Ile de France, ſitué ſur la petite riviere de Nonete, environ à une grande lieuë au deſſous de Senlis, & à ſept de Paris. Les Princes de Condé y ont une tres belle maiſon de Plaiſance, où ils ſont aſſez ſouvent leur ſejour.

CHANTONCEAU. *Caſtrum Celſum.* Bourg, ou petite ville de France. Ce lieu eſt ſitué ſur une colline, prés de la Loire, dans la Bretagne, à trois lieuës au deſſus de Nantes.

CHAOCHEU. *Chaocheum.* Grande ville de la Chine, capitale de dix autres. Elle eſt dans la Province de Quantung, ſur la riviere de Go, ſur laquelle elle a un pont de cinq perches de largeur, & de quatrevingts de longueur. Comme le flux de la mer remonte juſqu'à cette ville, auſſi elle eſt fort marchande.

CHAOCHING. *Chaochinga.* Grande ville de la Chine, capitale d'onze autres, & ſituée dans la Province de Quantung. On aſſeure qu'il y a dans cette ville une tour de Porcelaine, qu'on pêche dans les rivieres de ſon territoire une eſpece de vache amphibie, qui viennent quelquefois ſe bâtre avec les domeſtiques: mais qui ſont bien tôt obligées à ſe retirer; parce que l'air amolit leurs cornes. On trouve auſſi dans le Territoire de Chaoching un arbre, qu'on apelle l'arbre de fer, à cauſe de la dureté, & de la peſanteur de ſon bois.

CHAPALA, laguna de Chapala. *Chapala.* C'eſt un lac de l'Amerique Septentrionale. On le trouve dans l'audience, & un peu au midi de la ville de Guadalajara. & on luy donne environ quarante lieuës de circuit, il ſe décharge dans la mer Pacifique par le moyen de la riviere de *Chicunatucatenco*, qui le traverſe.

CHA-

CHAPELLE. voyez *Capelle.*
CHAPSILAR. voyez *Chipſala.*
CHARAMA. voyez *Coba.*
CARASOU. voyez *Neſto.*
CHARAZASAR. voyez *Carazaſar.*

CHARCAS. *Charca.* Province du Perou en l'Amerique Meridionale. Elle a au nort le Perou Propre; au levant le Paraguay; au midi le Tecuman, & le Chili; & au couchant la mer Pacifique. Cette Province porte le nom des peuples qui l'habitent, & qui ſont ſûjects des Eſpagnols; ſes lieux principaux ſont Oropeſa, Potoſi celebre par ſes mines d'argent, & la Plata, ſiege d'un Archévêque, & capitale de la Province.

CHARCAN & ARCAN. *Charcanum* & *Arcanum.* C'eſt une ville qu'on met dans la Grande Tartarie, en Aſie. On la trouve vers les confins de la Moſcovie, dans le païs de Chaulach, ou Karacatay, ſur une riviere, qui porte ſon nom, & qui ſe décharge dans le lac de Izejora.

CHARCARA. voyez *Cercare.*
CHARCI. voyez *Carchi.*

CHARENTE. *Caranthonus, Carentonius, Cannitelus.* Grande Riviere de France. Elle prend ſa ſource aux confins de la Marche, & du Limouſin, traverſe une petite partie du Poitou, l'Angoumois, & la Saintonge; baigne Angoulême, Saintes, & quelques autres villes moins conſiderables, & ſe décharge dans la mer de Gaſcogne entre Soubize & Rochefort, vis à vis l'Ile d'Oleron. On aſſeure que cette riviere pouſſe ſes eaux dans la mer, ſans ſe mêler avec elle, beaucoup plus loin qu'aucune autre riviere de France.

CHARENTON. *Charentonium.* Gros bourg, accompagné de deux bons fauxbourgs. Il eſt dans l'Ile de France, ſur la Marne, où il a un beau pont de pierre, un peu au deſſus de l'embouchure de la Seyne, & à deux petites lieuës de Paris. Les Reformez de cette capitale y avoient un temple pour l'exercice public de leur Religion, avant la revocation de l'Edit de Nantes. Il y a encore un village de même nom, avec Abbaye, dans le Bourbonnois, prés de S. Aman.

CHARIA, ou AGIOS ADRIANOS, c'eſt à dire, S. Adrien. *Charia, Fanum S. Adriani,* anciennement, *Mycena.* Ville de la Morée. Elle eſt dans la Sacanie, entre la ville de Corinthe, & celle de Napoli de Romanie, à ſept lieuës de la premiere, & à cinq de la derniere.

CHARDE. *Chardum.* Bourg d'Angleterre, ſitué dans le Comté de Somerſet, aux confins de celuy de Dorceſter, environ à ſept lieuës de la ville de ce nom, vers l'occident Septentrional.

CHARITE'. *Charitas.* Petite ville de France, ſituée dans le Nivernois, à ſix lieuës au deſſous de Nevers. Elle eſt ſur le penchant d'une colline, qui s'abaiſſe doucement juſqu'au bord de la riviere, que l'on y paſſe ſur un beau pont de pierre. Il y a en cette ville un fort riche Prieuré, dépendant de l'Abbaye de Clunis.

CHARLBURG. *Caroloburgum.* C'eſt un village de l'Archiduché d'Aûtriche, en Allemagne, ſitué ſur le Danube entre Vienne, & Presbourg. On croit qu'il eſt l'ancienne *Charnobalus* ville de la Haute Pannonie.

CHARLEMONT. *Carolimontium.* Bourg, ou petite ville de l'Ultonie en Irlande. Ce lieu, qui eſt aſſez bien fortifié, & qui a ſeance & voix au Parlement d'Angleterre, eſt ſitué ſur la riviere de Black-Water, dans le Comté d'Armach, à trois lieuës au deſſous de la ville de ce nom.

CHARLEMONT. *Carolomontium.* Petite ville du Comté de Namur, Province des Païs-Bas. Cette ville, ſituée ſur une montagne fort rude, dont la Meuſe lave le pié, a été fortifiée regulierement, & revêtuë de bons baſtions par l'Empereur Charles Quint. Les François la poſſedent aujourd'huy, & on la trouve, en remontant la riviere, à deux lieuës de Dinant, & à ſept de Namur.

CHARLEROY. *Caroloregium.* Petite ville, mais tres forte. Elle eſt dans le Comté de Namur, Province des Païs-Bas, ſur la Sambre, à cinq lieuës de la ville de Namur & à pareille diſtance de Mons. Charleroy eſt une place toute nouvelle. Elle n'étoit en 1666. qu'un village, nommé le *Charnoy.* Les Eſpagnols le fortifierent, & luy donnerent le nom de Charles II. leur Roy. Les François, qui l'ayant priſe l'an 1667. la rendirent par la paix de Nimegue, l'ont repriſe l'an 1693. & renduë une ſeconde fois par la paix de Reſwick.

CHARLES, le Cap Charles. *Carolinum Promontorium.* Il y a deux caps de ce nom dans l'Amerique Septentrionale, l'un eſt ſur la côte de la Nouvelle Bretagne, à l'entrée occidentale du détroit de Hudſon, vis à vis de l'île de Cumberland, l'autre eſt ſur la côte de la Virginie, à l'embouchure de la riviere de Chetapeac, du côté du nort. Il y en a encore un troiziéme, moins connu, à la pointe de l'île de Cumberland, qui joint la côte occidentale à la meridionale de cette île.

CHARLES FORT. *Caroli Munimentum.* Colonie, & Fort recent des Anglois, ſitué au fonds de la baye de Hudſon, vers le midi. Cette Colonie n'a que fort peu d'habitans.

CHARLES STRAIGT. *Carolinum Fretum.* Détroit de la mer du nort. Il eſt entre la pointe ſeptentrionale de l'Ile de Terre Neuve, en l'orientale de la Nouvelle Bretagne. Il porte le nom de Charles II. Roy d'Angleterre.

CHARLES-TOWN, ou CARELSTOWN. *Carolopolis.* Ville que les Anglois ont bâtie dans la Barbade, une des Antilles, & à laquelle ils ont donné le nom du Roy Charles II.

CHARLEVILLE. *Carolopolis.* Petite ville de France, ſituée dans le Rhetelois, en Champagne, ſur la Meuſe, à quatre lieuës au deſſous de Sedan, & fort prés de Mezieres. Charleville n'étoit qu'un village, qui portoit le nom d'*Arches*, & le titre de Duché. Charles de Gonzague, Duc de Nevers, y fit bâtir une ville l'an 1609. & il luy donna ſon nom. Les Ducs de Mantouë en ſont Souverains; mais les murailles, les portes, les fortifications, & le Château, qui eſt ſur le mont Olimpe, au côté de la riviere oppoſé à celuy de la ville, ſont au pouvoir du Roy de France.

CHARLIEU. *Carilocus.* Bourg, avec Abbaye, ou Prieuré Conventuel. Il eſt dans le Charolois, en Bourgogne.

CHAROLLES. *Carolia.* Bonne petite ville de France, capitale du Charollois, en Bourgogne. Elle eſt ſur la riviere de la Reconce, environ à dix lieuës de Challon, & de Mâcon, vers le couchant.

CHAROLOIS. *Caroleſium.* Petit Païs de la Bourgogne, ſitué entre l'Autunois, & le Mâconois, Charolles & Parey en ſont les ſeuls lieux conſiderables. Les Rois d'Eſpagne, en qualité d'heritiers des anciens Ducs de Bourgogne, ont poſſedé ce païs ſous la Souveraineté de la France, juſqu'à la paix de Nimegue, par laquelle il a été cedé aux François.

CHARMES. *Charma.* Bourg de la Lorraine, ſitué ſur la Moſelle, à neuf ou dix lieuës au deſſus de Toul.

CHARROUX. *Carroſum, Carroſum.* Bourg, avec Abbaye. Il eſt dans le Poitou, ſur la Charente, à huit lieuës de Poitiers, du côté du midi.

CHARS. voyez *Cars.*

CHARTRES. *Carnutum, Autricum Carnutum.* Ville de France, capitale de la Beauce, & ſituée ſur l'Eure, à quatorze lieuës de Paris, vers le couchant, & d'Orleans vers le nort. Elle eſt aſſez grande, & aſſez jolie, ſon Egliſe Cathedrale paſſe pour une des plus belles de France. Chartres a titre de Duché, erigé par le Roy François premier. Il y a auſſi dans cette ville un Preſidial, & un Evêché, ſuffragant de Paris. On croit qu'elle eſt une des plus anciennes villes du monde; & on dit que les Druïdes, Prêtres des Gaulois, y avoient fait bâtir un autel, dedié *à la Vierge qui doit enfanter*, comme les Atheniens en avoient conſacré un *au Dieu inconnu.*

CHARTRAIN, le Païs Chartrain. *Carnutenſis Ager.* Ce païs ne renferme proprement que la ville de Chartres en Beauce, & quelques villages voiſins, Cependant il y a des Geographes qui le confondent avec la Beauce particuliere: voyez *Beauce particuliere.*

CHARTREUSE, la grande Chartreuſe. *Carthuſia Magna.* C'eſt un celebre monaſtere de France, ſitué dans le Dauphiné, à trois lieuës de Grenoble, du côté du nort. Elle eſt ſituée au haut d'une grande montagne, dans un vallon qui a une lieuë de long, ſur cinq cents pas de large, & qui n'eſt acceſſible que d'un endroit, qu'on ferme par une porte, auprés de laquelle on a bâti une maiſon pour les freres ſervans, & des écuries pour les vaches que les Chartreux nourriſſent dans leur petite Vallée. Le convent ſe trouve plus avant dans la Vallée, il eſt bien bâti, & fort vaſte, ayant du logement non ſeulement pour ſes Moines, qui ſont en grand nombre, mais pour tous les députés des autres Chartreuſes, qui s'y aſſemblent toutes les années. Ce Convent eſt chef de ſon ordre, le General des Chartreux y fait ſa reſidence; il porte le titre de *Prieur de la Chartreuſe*, & il n'eſt éleu que par les Moines de ce Convent. Au reſte, ſi on en croit la renommée, la grande Chartreuſe a des trêſors immenſes.

CHARYBDE. voyez *ſur Meſſine*, Canal.

CHASSENEUIL. *Caſſinolium, Caſſinoilum.* Bourg de France, ſitué dans l'Angoumois, prés de la Rochefoucaut, à cinq ou ſix lieuës d'Angoulême, du côté de l'orient.

CHASTEAU-BRIANT. *Caſtrum Brientii*, ou *Briantii.* Petite ville de France. Elle eſt dans la Haute Bretagne, vers les confins de l'Anjou, entre Nantes & Rennes, à huit ou neuf lieuës de l'une & de l'autre. Il y a un ancien château.

CHASTEAU-CHINON. *Caſtrum Caninum.* Bourg du Nivernois, en France. Il eſt à la ſource de l'Yonne, & aux confins de la Bourgogne, environ à quatre lieuës d'Autun.

CHA-

CHASTEAU-DAUPHIN. *Caſtrum Delphini.* Château fort du Dauphiné, en France. Il eſt ſitué dans les Alpes, en une Vallée, qui porte ſon nom, entre Embrun & Saluſſes, à dix lieuës de la premiere, & à ſept de la derniere.

CHASTEAU-GONTIER. *Caſtrum Gonthe-*. Petite ville de l'Anjou, en France. Elle eſt ſur la Mayenne, entre Angers & Laval, à cinq ou ſix lieuës de l'une & de l'autre.

CHASTEAU-DUN. *Caſtellodunum*, ou *Du-*. Ville du Blaiſois, Contrée de France. Elle eſt ſur le Loir, entre Orleans, Chartres, Blois, & Vendôme, à neuf lieuës des trois premieres, & à ſept de la derniere. Chaſteau-Dun, capitale du petit païs de Dunois, a porté anciennement le nom de *Rubeclaire*, en latin *Urbs clara.*

CHASTEAU-LANDON. *Caſtrum Landonis*, ou *Caſtrum Nantonis.* Petite ville du Gatinois, ſituée aux confins de l'Ile de France, ſur le Loing, entre Montargis & Nemours, à deux lieuës de Ville-cy, & à quatre de celle-là.

CHASTEAU-DU-LOIR. *Caſtrum ad Ladum*, ou *Caſtrum Lidium.* Petite ville du Maine, en France. Elle a titre de Baronie, & elle eſt ſituée ſur le Loir, aux confins de la Touraine & du Vendômois, entre Tours & le Mans, à huit lieuës de l'une & de l'autre.

CHASTEAU-NEUF. *Caſtrum Novum.* Il y a pluſieurs bourgs, ou petites villes en France, qui portent ce nom. Le plus conſiderable, appellé *Château Neuf en Timmerais*, eſt dans le Perche, aux confins de la Beauce, à quatre lieuës de Chartres du côté du couchant; l'autre dans l'Orleanois, ſur la Loyre, à quatre lieuës au deſſus d'Orleans. Un troiſiéme dans le Berry, à cinq lieuës de Bourges, du côté du midi, & ſur le Cher. Enfin un quatriéme en Angoumois, ſur la Charente entre Jarnac, & Angoulême.

CHATEAU-PORCIEN. *Caſtrum Porcianum.* Petite ville, avec titre de Principauté. Elle eſt ſur la Champagne, Province de France, ſur l'Aiſne, à une ou deux lieuës au deſſous du Chaſtel.

CHASTEAU-REGNARD, ou RENARD. *Caſtrum Vulpinum*, ou *Caſtrum Raynaldi.* Petite ville du Gatinois, Contrée de France. Elle eſt ſur la petite riviere d'Ouaine, qui ſe joint à deux lieuës au deſſous avec le Loing, à Montargis.

CHASTEAU-REGNAUD. *Caſtrum Reginal-*. Petite ville, avec titre de Principauté. Elle eſt dans la Champagne, Province de France, ſur la Meuſe, à deux lieuës au deſſous de Charleville. Il y a une autre petite ville, ou bourg de même nom dans la Touraine, ſur la riviere de Braule, à cinq ou ſix lieuës de la ville de Tours, vers le nort.

CHATEAU-ROUX ou CHATEAU-RAOUL. *Caſtrum Rufum*, *Caſtrum Rodulphium.* Ville du Berry, Province de France. Elle eſt ſituée ſur l'Indre, à cinq ou ſix lieuës d'Iſſoudun, & à douze de Bourges, vers le couchant meridional. Chaſteau-Roux eſt une ville aſſez grande. Elle a un fort beau Château, avec le titre de Duché Pairie, & elle apartient à Mr. le Prince de Condé.

CHATEAU-ROUX ou CASTEL-ROSSO, voyez *Cariſto.*

CHASTEAU SALINS. *Caſtrum Salinarum.* Bourg de la Lorraine, ſitué prés de la riviere de Seille, entre Nancy & Marſal, à quatre lieuës de la premiere, & à deux de la derniere. Ce lieu eſt conſiderable par ſes bonnes Salines, qui luy ont donné le nom.

CHATEAU DES SEPT TOURS. *Caſtrum Septem Turrium.* C'eſt la Baſtille de Conſtantinople. Cette place eſt ſituée ſur la mer de Marmara, à l'extremité occidentale de la ville, dont elle étoit autrefois une des portes, Mahomet deux, qui prit cette ville, ajouta trois tours à quatre anciennes, qu'il y avoit deja, & il en fit une Citadelle, qui a pris ſon nom du nombre de ſes tours, on y renferme tout le revenu des Moſquées deſtiné à faire la guerre pour la defence, & pour la propagation du Mahometiſme, on y met auſſi les priſonniers d'Etat, & d'autres un peu diſtingués.

CHASTEAU S. ANGE. *Caſtellum S. Angeli.* autrefois, *Hadriani Moles.* C'eſt la Citadelle de la ville de Rome. Elle eſt bien fortifiée, & on a pratiqué un chemin ſecret pour pouvoir y aller du Vatican, où les Papes font leur ſejour ordinaire.

CHASTEAU-THIERRY. *Caſtrum Theodorici.* Ville de la Champagne, en France. Elle eſt ſur la Marne, à quatorze lieuës au deſſous de Châlons, & à ſept au deſſus de Meaux. Cette ville eſt dans une ſituation, qui la rend tres forte, & tres agreable. Elle eſt honorée par le titre de Duché, & par les Sieges de Baillage, de Preſidial, de Prevôté, & d'Election.

CHASTEAU VIEUX DE RUMELIE. voyez *Seſto.*

CHASTEAU-VILLAIN. *Caſtrum Villanum.* Bourg de la Champagne, en France. Il eſt ſur la riviere d'Aube, vers ſa ſource, environ à trois lieuës au deſſus de Clairvaux, & à quatre de Bar-ſur-Aube.

CHASTEAUX DES DARDANELLES. voyez *Dardanelles*.

CHASTELAR. *Chaſtelarum*. Village avec un Château, & titre de Baronnie. Ce lieu eſt du Canton de Berne, dans le Païs de Vaud, environ à une lieuë de Vevay, & de la Tour du Pin, du côté du levant.

CHASTELET ou CHASSELET. *Caſſelotum*. Ville des Païs-Bas. Elle eſt dans les Terres de l'Evêché de Liege, ſur la Sambre, entre Namur & Charleroy, à cinq lieuës de la premiere, & à une de la derniere.

CHASTELLERAUD. *Caſtrum Heraldi*. Ville du Poitou, en France. Elle eſt ſur la Vienne, à cinq lieuës de Poitiers, vers le nort. Chaſtelleraud a titre de Duché Pairie, & elle eſt conſiderable par ſa coûtellerie, par les Diamans faux, qu'on y travaille, mieux qu'en part du monde, & par ſon beau pont de pierres, qui a neuf arcades, & qui eſt long de deux cents trente pas, & large de ſoixante ſix.

CHASTEL AILLON. *Caſtrum Alio*. Bourg du Poitou, Province de France. Il eſt ſur la côte du petit païs d'Aunis, à deux lieuës de la Rochelle, du côté du midi.

CHASTEL-SUR-MOSELLE. voyez *Chatto*.

CHASTELLENIE. *Caſtellania*. C'eſt le nom que l'on donne en Flandre, aux diverſes Contrées, auxquelles on a diviſé cette Province, & dont chaqu'une porte le nom de ſa capitale. On donne ce même nom en Pologne, aux petits Gouvernements, qui dépendent des Caſtellans ou Chaſtellains d'une ville, & qui ſont ſoûmis aux Palatins, dont les Gouvernements ſont plus étendus, & renferment pluſieurs Chaſtellainies.

CHASTILLON. *Caſtellio*. Bourg, ou petite ville du Perigord, Province de France. Ce lieu eſt aux confins de la Guienne Propre, & du Bazadois, ſur la Dordogne, entre Libourne & S. Foy.

CHASTILLON. *Caſtellio*. Petite ville de France. Elle eſt dans le Blaiſois, aux confins du Berry, ſur le Cher, à trois lieuës au deſſous de Remorentin.

CHASTILLON SUR L'INDRE. *Caſtellio ad Ingerem*. Petite ville de France. Elle eſt ſituée dans la Touraine, ſur l'Indre, entre Chaſteau-Roux & Loches, à trois lieuës de celle-cy, & environ à ſix de l'autre.

CHASTILLON SUR LOING. *Caſtellio ad Lupiam*, autrefois *Caſtillio*. Petite ville du Gâtinois, Province de France. Elle eſt ſur le Loing, à trois ou quatre lieuës au deſſus de Montargis, & elle a un château, ſitué ſur une colline, qui domine la ville.

CHASTILLON SUR LOIRE. *Caſtellio ad Ligerim*. Petite ville de France. Elle eſt dans le Berry, aux confins du Gâtinois, ſur la Loyre, vis à vis de Briare, & à cinq lieuës au deſſous de Sancerres.

CHASTILLON SUR MARNE. *Caſtellio ad Matronam*. Petite ville de France, ſituée dans la Champagne, ſur la Marne, entre Chaalons & Chaſteau Thierry, à neuf lieuës de la premiere, & à cinq de la derniere. Il y a dans cette ville une Chaſtellainie, de laquelle relevent plus de huit cents fiefs. Elle a eu anciennement des Seigneurs particuliers : mais maintenant elle eſt unie à la couronne de France.

CHASTILLON DE MEDOC. *Caſtellio Medulci*. Bourg de la Guienne, Province de France. Il eſt dans le petit Païs de Medoc, ſur la Garonne, entre Bourdeaux & la mer, à ſix ou ſept lieuës de l'une & de l'autre.

CHASTILLON SUR SAONE. *Caſtellio ad Ararim*. Bourg du Duché de Bar, en Lorraine. Il eſt aux confins de la Bourgogne, & de la Champagne, ſur la Saone, à cinq ou ſix lieuës de ſa ſource, & à ſept de Langres, du côté du levant.

CHASTILLON SUR SEYNE. *Caſtellio ad Sequanam*. Ville du Duché de Bourgogne, en France. Elle eſt entre Dijon, & Troyes, environ à treize lieuës de l'une & de l'autre ; la Seyne la diviſe en deux parties, nommées *Chaumont* & le *Bourg*. Il y a une Abbaye, & le Siege du Bailliage des Montagnes, une des Contrées de la Bourgogne.

CHATIGAN. *Chatiganum*. Ville du Mogoliſtan, en Aſie. Elle eſt dans le Royaume de Bengala, ſur la riviere de Coſmin, vis à vis de la ville de Bengale, que pluſieurs Geographes confondent avec elle, voyez *Bengale*. Au reſte, quelques uns mettent à Chatigan l'ancienne *Coſamba*.

CHATIVA. voyez *Xativa*.

CHATRES. *Caſtrum*. Bourg de l'Ile de France, ſitué dans le Hurepois, ſur la riviere d'Orge, à cinq lieuës de Paris, du côté du midi.

CHATRE. *Chaſtra*. Gros bourg de France, ſitué dans le Berry, ſur l'Indre, à quatre ou cinq lieuës au deſſus de Chaſteau Roux.

CHATTE ou CHASTEL SUR MOSELLE. *Caſtellum in Voſago*. Petite ville de la Lorraine. Elle eſt ſur la Moſelle, entre Eſpinal & Charmes, à deux lieuës de celle-cy, & à trois de celle-là.

CHAT-

CH

CHATZAN. *Chatza*
oliſtan, en Aſie. Elle e
ans le Païs d'Hajacan, en
ar, & celle de Multan,
ieuës de l'une & de l'autre
hes la prennent pour l'anci
pitale de l'Arachoſie ; mais
Cabul.

CHAVANCY. *Calva*
Luxembourg, Province de
es confins de la Lorraine,
Montmedy & la Ferté, en
l'un & de l'autre ; il y a u
om à un quart de lieuë du
ecurie qui en dépend.

CHAUDIERE, le Lac
ppelle auſſi le lac des Eaux
Laux de mer. *Lacus Lebeti*
m, ou *Salſa*. Lac du C
Septentrionale. Il eſt dan
de ce païs, entre le lac d'E
egnondi ; ſa forme qui eſ
er le nom de lac de la Ch
douze lieuës de diametre.

CHAVES. voyez *Chiav*

CHAUL. *Caulum*. Vi
l'Inde deça le Gange. E
me de Decan, aux confin
te, & à quarante lieuës d
midi. Cette ville appartie
un bon port, à l'embou
Gate. Elle eſt fort marcha
fraduë par la Citadelle
Geographes y mettent l'
d'autres l'ancienne *Muzy*
çà le Gange ; mais il y e
ces deux villes, la premi
niere à *Calecut*. Ainſi i
cune certitude.

CHAULACH. voyez

CHAUME. *Calmaria*.
baye. Il eſt dans le Duch
te Bretagne, ſur la rivier
de lieuë au deſſous de Ma
des confins du Poitou.

CHAUMONT. *Calv*
Petite ville de l'Ile de
Vexin François, entre
cinq ou ſix lieuës de l'u
un bourg de même nom
riviere de Calne, entre
& encore un village avec
lois, en Champagne,
Porcien, vers le nort.

CHATZAN. *Chatzanum.* Ville du Moliſtan, en Aſie. Elle eſt au deçà de l'Inde, dans le Païs d'Hajacan, entre la ville de Candahar, & celle de Multan, environ à quarante lieuës de l'une & de l'autre. Quelques Geographes la prennent pour l'ancienne *Arachotus*, capitale de l'Arachoſie; mais d'autres la mettent à *Cabul*.

CHAVANCY. *Calvenciacum.* Bourg du Luxembourg, Province des Païs-Bas. Il eſt vers les confins de la Lorraine, ſur le Chiers, entre Montmedy & la Ferté, environ à une lieuë de l'un & de l'autre; il y a un Château de même nom à un quart de lieuë du Bourg, & une Seigneurie qui en dépend.

CHAUDIERE, le Lac de la Chaudiere, qu'on appelle auſſi le lac des Eaux Salées, ou le lac des Eaux de mer. *Lacus Lebetis, Lacus aquæ Marinæ*, ou *Salſa*. Lac du Canada en l'Amerique Septentrionale. Il eſt dans la partie occidentale de ce païs, entre le lac d'Erie, & celuy de Karegnondi; ſa forme qui eſt ronde luy a fait donner le nom de lac de la Chaudiere. Il a environ douze lieuës de diametre.

CHAVES. voyez *Chiaves.*

CHAUL. *Caulum.* Ville de la Presqu'Ile de l'Inde deça le Gange. Elle eſt dans le Royaume de Decan, aux confins de celuy de Guzarate, & à quarante lieuës de Surate, du côté du midi. Cette ville appartient aux Portugais, elle a un bon port, à l'embouchure de la riviere de Gate. Elle eſt fort marchande, fortifiée, & défenduë par la Citadelle de *Morron*. Quelques Geographes y mettent l'ancienne *Camane*, & d'autres l'ancienne *Muzyris*, villes de l'Inde deçà le Gange; mais il y en a qui placent ailleurs ces deux villes, la premiere à *Daman* & la derniere à *Calecut*. Ainſi il n'y a en tout cela aucune certitude.

CHAULACH. voyez *Karacathay.*

CHAUME. *Calmaria.* Village avec un Abbaye. Il eſt dans le Duché de Retz, en la petite Bretagne, ſur la riviere de Tenu, à un quart de lieuë au deſſous de Machecou, & à une lieuë des confins du Poitou.

CHAUMONT. *Calvomontium, Calvus mons.* Petite ville de l'Ile de France, ſituée dans le Vexin François, entre Mante & Beauvais, à cinq ou ſix lieuës de l'une & de l'autre. Il y a un bourg de même nom dans la Sologne, ſur la riviere de Calne, entre Remorentin & Orleans, & encore un village avec Abbaye dans le Rethelois, en Champagne, à trois lieuës de Château Porcien, vers le nort.

CHAUMONT EN BASSIGNY. *Calvomontium, Calvus mons in Baſſiniaco.* Ville de France, capitale du Baſſigny, en Champagne. Elle eſt ſituée ſur une colline, prés de la riviere de Marne, à ſix lieuës au deſſous de Langres, & à une pareille diſtance de Clairvaux, & de Bar-ſur-Aube, du côté du levant.

CHAUMONT. voyez *Caumont.*

CHAUNY. *Calniacum.* Petite ville du Gouvernement de l'Ile de France. Elle eſt ſur la riviere d'Oyſe, dans le Noyonois, à trois lieuës au deſſus de Noyon.

CHAURIM. voyez *Caurzim.*

CHAUVIGNY. *Calviniacum.* Bourg ou petite ville de France. Ce lieu eſt dans le Poitou, ſur la Vienne, à trois ou quatre lieuës de Poitiers, du côté du levant.

CHAXUME voyez *Acçum.*

CHEBAR. voyez *Chabur.*

CHECHO. voyez *Keccio.*

CHEGE. *Chega, Zabolch.* Petite ville de la Haute Hongrie. Elle eſt capitale d'un Comté, qui porte ſon nom, & ſituée ſur une branche de la Teiſſe, à douze lieuës d'Agria, & autant de Kalo.

CHEGE, le Comté de Chege. *Chegenſis, Zabolcenſis*, ou *Debocenſis Comitatus.* Petite Province de la Haute Hongrie. Elle s'étend le long du bord oriental de la Teiſſe, entre le Comté de Barſod, & celuy de Kalo. Ses lieux principaux ſont Chege capitale, S. George, & Klein Wardein, c'eſt à dire le petit Waradin.

CHEKIANG ou CHEQUIAN. *Chequianenſis Provincia.* C'eſt une des quinze Regions de la Chine, l'onziéme en ordre, & une des Principales en fertilité, & en commerce, étant remplie de canaux, qui facilitent extremement le tranſport des marchandiſes. Elle eſt bornée au couchant par celle de Kianſi; & au midi par celle de Fokien; elle a au levant la mer de la Chine. On y conte ſoixante petites villes ſans les bourgs & les villages, & onze grandes capitales d'onze Contrées particulieres: on nomme ces grandes villes, Hangcheu, Chiaking, Hucheu, Niancheu, Chinhoa, Chiucheu, Chicheu, Xaoching, Ningpo, Taicheu, & Vencheu. Comme il a dans toute cette Province des forêts de Meuriers, auſſi en tire t'on une tres grande quantité de ſoye, & des étoffes de ſoye brochées d'or & d'argent, & figurées, que ſes habitans fabriquent avec beaucoup d'induſtrie.

CHELIDONIES, les Iles Chelidonies, ou le Corrente. *Chelidonia Inſulæ:* Ce ſont trois petites Iles de la Natolie. On les trouve dans la

U. W. History Dept.
PROVINCIAL LIBRARY
VICTORIA, B. C.

mer Mediterranée, à l'entrée du golfe de Satalie, tout auprés du cap occidental qui forme ce golfe, & auquel elles donnent le nom de cap de Chelidonie; en latin *Chelidonium*, ou *Hiera*, ou *Sacrum Promontorium*.

CHELIDONIO, Cap. *Chelidonium*, anciennement, *Zephyrium Promontorium*. C'eſt la pointe de l'Iſle de Cypre, qui s'avance le plus vers le midi, & qui joint la côte occidentale de cette Iſle, avec la meridionale.

CHELLES. *Cala*, *Cala*. Bourg de l'Iſle de France, ſitué prés de la Marne, entre Paris & Lagni, à trois lieuës de la premiere, & à une de la derniere. Il y a dans Chelles une Abbaye celebre de Filles, qui étoit autrefois une Maiſon Royale, dans laquelle ſont morts Clovis II. & Clotaire III. Rois de France.

CHELM. *Chelma*. Petite ville de la Ruſſie Rouge, en Pologne. Elle eſt capitale du Palatinat de Chelm; & défenduë par une citadelle de bois. Cette ville, qui eſt environ à vingt ſept lieuës de Leopol, du côté du nort, a un Evêché Grec. Elle en avoit auſſi un Latin, qui a été transferé à Kraſnoſlaw, à cauſe de la miſere de Chelm, qui a été ſaccagée & brûlée par les Moſcovites, & par les Tartares.

CHELM, le Palatinat de Chelm. *Chelmenſis Terra*. Province de la Ruſſie Rouge, en Pologne. Elle a au midi le Palatinat de Belcz, au couchant celuy de Lublin, au nort la Poleſie, & au levant la Haute Volhynie. Ce Païs peut avoir de vingt & cinq à trente lieuës de longueur, ſur dix ou douze de largeur. On le diviſe en deux Chaſtellainies, qui ont leurs ſiéges à Chelm, & à Kraſnoſlaw, les deux principales villes du païs.

CHELMERFORD, ou CHENSFORD. *Chelmerum*, *Canonium*, *Canovium*. Bourg ou petite ville du Comté d'Eſſex, en Angleterre. Ce lieu eſt ſur la riviere de Chelmer, à trois lieuës de Maldon, du côté du couchant.

CHEMACH. *Camacus*. Petite ville de la Natolie, autrefois Epiſcopale. Elle eſt dans la Caramanie Meridionale, ou le Beglerbeglic de Cypre, aux confins de celuy d'Alep, ou de l'Aladulie.

CHENSFORD. voyez *Chelmerford*.

CHEMNITZ. voyez *Kemnitz*.

CHEPREG. voyez *Schapring*.

CHEPTOW. *Chepſtovium*, *Chepeſtovium*. Bourg, ou petite ville d'Angleterre. Ce lieu eſt à l'embouchure de la Wie, dans le golfe de Saverne, dans le Comté de Monmouth, à quatre lieuës au deſſous de la ville de ce nom.

CHEQUIANG. voyez *Chekiang*.

CHER. *Charus*, *Carus*, *Caris*. Riviere de France. Elle prend ſa ſource dans la Haute Auvergne à Auzance, baigne S. Amand dans le Bourbonnois, Chaſteau Neuf, Vierçon, & Celles dans le Berry, paſſe tout auprés de Tours, en Touraine, & va ſe décharger dans la Loyre, à deux lieuës au deſſus de l'embouchure de l'Indre.

CHERAMIDI & CHRAMIDI. *Cheramidia*, *Phera*. Petite ville du Belvedere, en Morée. Elle eſt vers le golfe de Coron, & les confins de la Zaconie, entre Calamata & Zarnata.

CAERASCO, CHIERAS, QUIERAS, QUERASQUE. *Clarafcum*, anciennement, *Carea Potentia*. Ville des Etats de Savoye, ſituée dans le Piemont propre, entre le Tenaro, & la Sture, ſur le confluent de ces deux rivieres, à quatre ou cinq lieuës de Savillan, & de Carmagnole, vers le levant. Cheraſco eſt une ville aſſez grande, & aſſez bonne, elle eſt fortifiée, & défenduë par un ancien château qui la domine.

CHERAZOUL. voyez *Schehereſul*.

CHERBOURG. *Carobургus*. Ville de France. Elle eſt dans le Coutantin, en Normandie, à quatorze lieuës de Coutance, du côté du nort, entre le cap de la Hoge, & la ville de Barfleur. Cherbourg a un aſſez bon port, elle eſt fortifiée, & défenduë par un ancien château. Elle eſt la derniere place que les Anglois ont tenu en France du temps du Roy Charles VII.

CHERCARE. voyez *Cercare*.

CHERCA. voyez *Kerka*.

CHEREGUA. *Chereguana*. Ile de l'Ocean Oriental. Elle eſt dans l'Archipel de S. Lazare, parmi celles des Larrons.

CHEREZ. voyez *Xerez*.

CHERMAN. voyez *Kherman*.

CHERNICK. voyez *Cernikb*.

CHERONE'E. *Cheronea*. Ville de la Grece, celebre par la victoire que Philippe de Macedoine y remporta ſur les Atheniens, & par la naiſſance de Plutarque. Elle étoit dans la Beotie; mais elle eſt maintenant ruïnée.

CHERONESI & PIGIADA. *Cheroneſia*, *Pigiada*, anciennement, *Epidaurus*. Ville de la Morée, ſituée dans la Sacanie, ſur la côte du golfe d'Egine, environ à ſix lieuës de l'Iſle de ce nom, vers le midi oriental. Cette ville porte auſſi le nom d'*Eſculapio*, & elle a été anciennement fameuſe par ſon temple d'Eſculape.

CHER-

CHERSO, ou KERSOY. voyez *Tepetorhan*.

CHERSO. *Chrepsa*. Ile avec une ville de même nom. Elle est dans le golfe de Carnero, partie de celuy de Venise, entre la côte de l'Istrie, & l'Ile de Veghia. Cherso appartient aux Venitiens, & elle a titre de Comté, duquel dépendent les îles d'Osero, d'Unie, de Sansego, & quelques moindres.

CHERSONESE. *Chersonesus*. Ce nom, qui est grec, & qui ne signifie autre chose qu'une *Presqu'île*, a été donné par les Anciens à plusieurs villes, & à plusieurs Presqu'îles. On s'en sert encore aujourd'huy quelquefois pour exprimer quelques unes des plus celebres Presqu'îles des Anciens. Ainsi on apelle quelquefois la Jutlande, *Chersonese Cimbrique*, la Tartarie Crimée, ou Precopence, *Chersonese Taurique*, la Presqu'île de la Romanie, *Chersonese de Thrace*, & la Presqu'île de l'Inde delà le Gange, *Chersonese d'Or*.

CHESAPEACK. *Chesapecus Sinus*. Grand golfe de la mer de Nort, en l'Amerique Septentrionale. Il s'avance environ soixante-dix lieuës dans les terres, entre les côtes de la Virginie, & celles de la Pensylvanie: mais il n'a gueres au delà de dix lieuës de largeur. Ce golfe est formé par diverses rivieres dont les principales sont, celle des Sasquesahanoughs, qui se décharge au fonds de ce golfe, & celles de Patawomeck, de Toppahanok, de Pamaunck, & de Powhatan; qui y entrent du côté du couchant.

CHESEL. *Cheselus Fluvius*, anciennement, *Jaxartes*. Fleuve de la grande Tartarie en Asie. Il prend ses sources aux confins du Royaume de Thibet, dans des montagnes qui sont une partie de l'ancien *Imaus*, en suite traversant tout le Zagathay d'orient en occident, & étant arrivé à Kand ou Cant, il se separe en deux branches; dont la septentrionale prennant le nom de *Kand*, ou de *Sihum*, ou d'*Alshash*, va se décharger dans la mer Caspienne, un peu au midi de Caracus, & l'autre va se rendre dans cette même mer entre Madrandan & Carassat. Ainsi elles forment une île, qui a au delà de cent lieuës d'orient en occident, & de vingt du nort au sud. voyez la Carte des parties septentrionales de l'Asie & de l'Europe que Mr. de Witsen a fait nouvellement imprimer.

CHESOPEAC. voyez *Chesapeac*.

CHESTER. *Cestia*, anciennement, *Castra Deva*, *Devana*, *Divana*, *Civitas Legionum*, *Legio XX. Victrix*. C'est une ville fort ancienne. Elle est capitale du Comté de Chester, en Angleterre, & située sur la riviere de Dée, aux confins de la Principauté de Galles, & à trois lieuës de la ville de Flint. Quoy que Chester soit à cinq lieuës de la mer d'Irlande, elle ne laisse pas d'avoir un port tres bon, & tres seur, ou l'on s'embarque ordinairement pour passer en Irlande, la ville est grande, marchande, riche, fortifiée, & défenduë par un bon chasteau. Il y a aussi un Evêché, suffragant d'York.

CHESTER, le Comté de Chester, *Cestriensis Comitatus*. Province d'Angleterre. Elle est bornée au nort par le Comté de Lancastre; au levant par ceux de Darbie & de Stafford; a au midi celuy de Shrop, & au couchant le païs de Galles, & la mer d'Irlande. Cette Province peut avoir quinze lieuës de longueur moyenne. Elle est baignée par la riviere de Dée, & par celle de Mersey, & sa principale fertilité consiste en de bons pâturages. Elle a plus de Noblesse qu'aucune Province d'Angleterre; mais point d'autre ville que Chester, ses principaux bourgs sont Nortwick, Nantwick, Midlewick, Congleton, & Malpas.

CHESTER UPON THE STREET. *Cestria*. Bourg d'Angleterre, situé sur la petite riviere de Were, dans l'Evêché de Durham, entre la ville de ce nom, & celle de Neucastle. On prend ce lieu pour l'ancienne *Chondercum*, ville des Brigantes.

CHESTINO, Capo. voyez *Spada*.

CHEVIOTA, ou ZEVIOTA. *Zeviota*. C'est une chaîne de Montagnes, qui s'etend d'orient en occident, entre les Comtés de Northumberland & de Cumberland, qu'elle a au midi, & la Twedale avec la Liddesdale, qui la confinent au nort. Ainsi étant jointe au golfe de Solwey, & à l'emboucheure de la Twede, elle fait la separation de l'Angleterre & de l'Ecosse.

CHEVREUSE *Caprusium*, *Caprosia*. Bourg avec titre de Duché. Il est dans l'Ile de France, sur la riviere de Juette, entre Paris & Chartres, à cinq lieuës de la premiere, & environ à dix de la derniere.

CHEUXAN. *Cheuxana*. C'est une île de la Chine, en Asie. Elle est entre les côtes du Chekiang, & les îles du Japon. Le Roy de la Chine s'y retira, lors que les Tartares envahirent ce grand Empire. Il y fût suivi d'un tres grand nombre de Chinois, qui ont si bien peuplé cette île, qu'on y conte soixante-douze petites villes, quoy qu'elle ne soit pas d'une fort grande étenduë. Elle a son Roy particulier, contre les entreprises duquel les Tartares de la Chine se precautionnent, en tenant une bonne garnison

niſon à Tinghay, qui eſt ſur la côte voiſine.

CHEZI. *Cæziacum.* Village avec Abbaye. Il eſt dans la Champagne, ſur la Marne, à deux lieuës au deſſous de Chaſteau Thierry.

CHIAFICANA. voyez *Carbonara.* Capo.

CHIAHING. *Chiahinga.* Grande ville de la Chine. Elle eſt la ſeconde de la Province de Chekiang, & capitale de cinq de celles, qu'on appelle petites.

CHIAIS ou CHIVI. *Chius, Chiaius, Caicus, Cayſtrus.* Riviere de la Natolie, en Aſie. Elle coule dans la Natolie Propre, entre le Sarabat & le Madre, fort prés de la ville d'Epheſe, du côté du nort.

CHIALIS. voyez *Cialis.*

CHIAMAY, le lac de Chiamay. *Chiamaus Lacus.* Ce lac qui eſt dans la partie ſeptentrionale de l'Inde delà le Gange, ſur les confins du Turqueſtan, & des Etats du grand Mogol, a cent quatre vingts lieuës de circuit, il ne paroît pas qu'il y entre aucune riviere conſiderable, cependant on en voit ſortir, le Caor, le Coſmin, le Caypumo, l'Ava, & le Menan, qui ſont tout autant de grandes rivieres.

CHIAMETLAN ou ACAPONETA. *Chiametlana, Acaponeta Provincia.* Province de l'Audience de Guadalajara, dans l'Amerique Septentrionale. Cette Province eſt entre celles de Culiacan, de Zacatecas, de Guadalajara, de Xaliſco, & la mer Pacifique. Aquacara en eſt le lieu principal.

CHIAMPA, CHIAPAA & TSIOMPA. *Ciampa, Chiampa.* C'eſt un Royaume de l'Inde delà le Gange. Il eſt baigné au midi par la mer de l'Inde, & borné ailleurs par le Royaume de Camboia, & par celuy de Cochinchine. Il eſt dépendant de l'un ou de l'autre de ces deux, car les Geographes ne s'accordent pas là deſſus, ni ſur le nom de ſa capitale que les uns appellent *Chiampa* & les autres *Pulocacem.* Quoy qu'il en ſoit, le païs eſt fort fertile, & il produit le meilleur bois de Calemba de toutes les Indes.

CHIAMSI. voyez *Kiangſi.*

CHIANE. *Clanis, Glanis.* C'eſt une grande Palu de la Toſcane, en Italie. Elle s'étend dans le Florentin, & ſur les confins du Sienois, & du Perugin. Les cartes luy donnent environ dix lieuës de long, & une de large. Il en ſort deux rivieres du côté du midi, la Chiane, qui va ſe joindre à la Paglia, à Orviete, l'autre qui coule du côté du nort ſe jette dans l'Arno, à l'occident d'Arezzo. Ce Marais donne ſon nom à la *Vallée de Chiane,* qui s'étend tout le long de ſon bord occidental, & dont les principaux lieux ſont Monte Pulciano, & Chiuſi.

CHIANGARE. *Chiangara.* Ville de la Turquie en Aſie. Sanſon en ſes petites cartes la met dans la Natolie Propre, vers les confins de l'Aſmaſie, & de la Caramanie. Elle donne ſon nom à la Province de *Chiangare,* qui répond à l'ancienne Galatie. voyez *Galatie.*

CHIAPA. *Chiapa.* Province de l'Audience de Guatimala, en l'Amerique Septentrionale. Elle eſt entre celles de Guaxapa, de Tabaſco, de Jucatan, de Vera Paz, & de Soconuſco. Ce Païs eſt habité par trois ſortes d'Indiens, qui ont leurs Contrées ſeparées, & qui portent le nom de *Zoques*, de *Zoldales* & des *Quelenes*, auxquels quelques uns ajoûtent les *Chiapois Propres.* Cette Province eſt eſtimée par les Eſpagnols le plus pauvre de l'Amerique Septentrionale; parce qu'il n'y a pas de mines d'or ou d'argent. Cependant elle abonde en toutes les choſes neceſſaires à la vie, en fruits, en beſtiaux, & en gibier. La riviere de Grialva, qui la traverſe, luy fournit une tres grande quantité du poiſſon, mais auſſi elle nourrit un grand nombre de Crocodiles, qui mangent pluſieurs des jeunes bêtes, & quelquefois même des petits enfans. On en tire beaucoup du ſucre, du Cacao, du Tabac, du Coton, de la Soye, & de la Cochenille. Les Indiens y ont auſſi un tres grand nombre de bourgs & de villes; les principales ſont Chiapa des Eſpagnols capitale, & Chiapa des Indiens.

CHIAPA, des Eſpagnols ou Ciudad Real de Chiapa. *Civitas Regia,* ou *Chiapa Regia.* Ville de l'Audience de Guatimala, dans l'Amerique Septentrionale. Cette ville, ſituée dans la Province de Chiapa, à ſoixante-dix lieuës de la ville de S. Jago de Guatimala, eſt fort petite, cependant elle ne laiſſe pas d'avoir pluſieurs convents d'hommes ou de filles, & d'être le ſiege d'un Evêque, & du Gouverneur de toute la Province.

CHIAPA DES INDIENS. *Chiapa Indorum.* Ville de la Province de Chiapa, en l'Amerique Septentrionale. Elle eſt ſituée ſur la riviere de Grialva, ou de Tabaſco, auſſi large en cet endroit que la Tamiſe à Londres. Cette ville eſt la plus conſiderable que les Americains poſſedent dans tout le Mexique, elle peut contenir quatre mille maiſons. Il y a un grand nombre de Nobles, de marchans, d'artiſans, quelques convents & un Gouverneur Americain; mais dépendant de celuy de Chiapa Real.

CHIAPPA.

CHIAPPA. voyez *Chajapa*.

CHIARENZA. voyez *Clarence*.

CHIAROMONTE. *Claromons*. Bon bourg, ou petite ville de la Vallée de Noto, en Sicile. Ce lieu eſt dans les montagnes, entre les ſources de la riviere de Fraſcolari, à cinq lieuës de Camarana, du côté du nort.

CHIARTACHAR ou CHIARACHAR. *Chiartachara*, *Chiarachara*, anciennement, *Charachara*, ou *Charachatra*. Ville du Zagathay, Contrée de la grande Tartarie. Elle eſt prés de la riviere de Jehun, aux confins de la Perſe, entre Iſtigias, & Bikend.

CHIAVARI. *Clavarum*, *Claverum*, *Clavennum*. Petite ville de l'Etat de Genes, en Italie. Elle eſt ſur la riviere de Lavagna, prés du golfe de Rapallo, à deux lieuës de la ville de ce nom, & à huit de Genes, du côté du levant.

CHIAVENNE, que les Allemands appellent Claven ou Cleven. *Clavenna*. Ville capitale du Comté de Chiavenne. Elle eſt ſur la riviere de Meira, au pié du mont Adula, entre la ville de Como, & celle de Coire, à dix ou douze lieuës de l'une & de l'autre. Chiavenne eſt une ville aſſez jolie, & defenduë par un bon château, qui ferme l'entrée du Païs des Griſons, & c'eſt de là, dit on, qu'elle a ſon nom, qui eſt pris de celuy dont les Latins ſe ſervent pour exprimer une clef.

CHIAVENNE, le Comté de Chiavenne. Petit Païs ſujet aux Griſons. Il eſt borné au couchant, & au nort par la Ligue Griſe, & par la Cadée; à l'orient par la Valteline; & au midi par le Milanois. Il n'y a point de lieu conſiderable que la ville de Chiavenne, qui en eſt la capitale.

CHIAVENNE, le lac de Chiavenne. *Clavennus Lacus*. Ce lac, qui eſt dans le Comté de Chiavenne, à deux lieuës de la ville de ce nom, vers le midi, n'a rien de remarquable, ſinon que la riviere d'Adda le traverſe, & le décharge de ſes eaux dans le lac de Como, dont il n'eſt pas beaucoup éloigné.

CHIAVES & CHAVES. *Chiava*, *Chava*. Bourg, ou petite ville du Portugal. Ce lieu eſt dans la Province de Tra-los-Montes, ſur la riviere de Tamage, & la frontiere de la Galice, à douze lieuës de la ville de Bragance, du côté du couchant. Chiaves eſt l'ancienne *Aqua Flavia*, ville des Bracariens, laquelle fût ainſi nommée, à cauſe de Veſpaſien & Tite, qui portoient le nom de *Flaviens*.

CHIAURLIC, ZIORLO, CIORLO. *Chiorlia*, *Ziorla*. Ville de la Turquie, en Europe. Elle eſt dans la Romanie, entre Andrinople & Conſtantinople, ſur la riviere d'Athiras, à une lieuë de ſon embouchure dans la mer de Marmara. Chiaurlic eſt l'ancienne ville de la Thrace, qui portoit les noms de *Tzurulum*, *Turulus*, *Turullus*, *Turulon*, & qu'on croit avoir été la même que celle d'*Arzus*.

CHIASCIO. *Aſius Claſius*. Riviere de l'Etat de l'Egliſe, en Italie. Elle a ſa ſource au mont Apennin, prés d'Eugubio, dans le Duché d'Urbin, il traverſe une petite partie de celuy de Spolette, & s'étant joint avec le Topino, il ſe décharge dans le Tibre, prés de Torciano.

CHICHESTER. *Ciceſtria*. Ville d'Angleterre, capitale du Comté de Suſſex. Elle eſt ſur la riviere de Lavant, à deux ou trois lieuës de la mer de Bretagne, & à cinq de la ville de Portsmouth, du côté du levant. Chicheſter a voix & ſeance dans le Parlement d'Angleterre, & un Siége Epiſcopal, ſuffragant de Cantorbery.

CHICHEU. *Chiceum*. C'eſt une des grandes villes de la Chine. Elle eſt la treiziéme de la Province de Nanking, & capitale de cinq de ces villes, qu'on appelle *petites*. On la trouve dans les montagnes, ſur la riviere de Kiang.

CHICKOC, XICOCO & TOKOESI. *Xicoco*, *Chickoca*, *Ticoeſia*. C'eſt une des trois grandes Iles du Japon. Elle eſt dans l'Ocean Oriental, entre l'Ile de Niphon, & celle de Ximo. Le nom de cette Ile ſignifie *quatre Royaumes*, on y en met autant, dont les noms ſont, *Ava*, *Samuqui*, *Tonſo* & *Hyo* ou *Ivo*; mais ils ne ſont pas fort conſiderables, ni les villes qui leur donnent le nom.

CHICUIEN. *Chiuienum*. Ville de l'Ile de Saikock, une de celles du Japon. Cette ville eſt capitale d'un Royaume, qui porte ſon nom, & qui eſt entre ceux de Figen, & de Buge.

CHICUNGO. *Chicungum*. Ville de l'Ile de Saikock une de celles du Japon. Elle eſt prés de la côte occidentale, au midi de la ville, & du golfe de Nangaſaki, & elle eſt capitale d'un Royaume, qui porte ſon nom.

CHIEGAN, ou KIEGAN. *Kieganum*, *Chieganum*. C'eſt une des grandes villes de la Chine. Elle eſt la neuviéme de la Province de Chiamſi, & capitale de huit de ces ſortes de villes, que les Chinois appellent *petites*.

CHIELDER. voyez *Tchildir*.

CHIELMNICK. voyez *Chmielnick*.

CHIEMSE'E. *Chiemium*. Ville du Cercle de Baviere, en Allemagne. Elle a un Evêché, ſuffragant de l'Archévêque de Saltzbourg, qui l'a fondé, & qui y établit les Evêques, & exige

d'eux le ſerment de fidelité. Chiemſée eſt dans une île du lac de Chiemſée, qu'on apelle en latin *Chiemus* ou *Chimus*: il a de ſix à ſept lieuës de circuit, & ſe trouve entre Saltzbourg, & Munich, environ à neuf lieuës de celle-là & à treize de celle-cy.

CHIEN, le Banc du Chien, que les Anglois & les Hollandois appellent Doggers Banck. *Syrtis Canis.* C'eſt un grand banc de ſable de la mer d'Allemagne. Il eſt entre l'Angleterre, la Friſe, & la Jutlande, & il a environ cinquante lieuës d'étenduë du levant au couchant. C'eſt un écueil fort dangereux.

CHIELIFA. *Chielifa.* Ville de la Zaconie, en Morée. Elle eſt fortifiée, & ſituée ſur une coline à demi lieuë du golfe de Coron, entre Zarnata & Maina, à cinq lieuës de la premiere, & à ſix de la derniere. Les Venitiens la prirent aux Turcs l'an 1685. & ils y trouverent cinquante huit piéces de Canon. Les Turcs l'aſſiegerent inutilement l'an 1686.

CHIENCHANG, ou KIENCHANG. *Chienchangum.* C'eſt une des grandes villes de la Chine. Elle eſt ſituée entre deux lacs dans la Province de Kiangſi, dont elle eſt la ſixieme. Elle eſt capitale de quatre autres de l'ordre inferieur.

CHIENNING. *Chiennings.* C'eſt une des grandes villes de la Chine, & capitale de ſix petites. Elle eſt ſur la riviere de Min, dans la Province de Fokien, dont elle eſt la quatriéme. Elle étoit conſiderable, & floriſſante par le commerce avant la guerre des Tartares, qui l'ont brulée.

CHIENTO. *Chientus, Uſens, Utens.* Riviere de l'Etat de l'Egliſe, en Italie. Elle coule dans la Marche d'Ancone, baigne Tolentino, Macerata, S. Maria di Chiente, & ſe décharge peu aprés dans le golfe de Veniſe.

CHIERCHE. voyez *Kerci.*

CHIERI ou CHIERS. voyez *Quiers.*

CHIESE. *Clusius, Clesis.* Riviere d'Italie. Elle a ſa ſource dans l'Evêché de Trente, entre dans le Breſſan, où elle traverſe le lac d'Idro, & enſuite elle ſe joint à l'Oglio, dans le Mantuan, prés de Caneto.

CHIETI, ou CIVITA DI CHIETI. *Chietum, Teate* ou *Theate.* Ville du Royaume de Naples en Italie. Elle eſt dans l'Abruſſe Citerieure, ſur les confins de l'Ulterieure, & ſur la riviere de Peſcara, environ à deux lieuës du golfe de Veniſe. Chieti eſt une grande, & bonne ville, capitale de ſa Province, & Archiépiſcopale. C'eſt de cette ville qu'a pris ſon nom l'Ordre des Clers Reguliers, que l'on appelle *Theatins*, fondé par Jean Pierre Caraffa, Archévêque de Chieti, & enſuite Pape, ſous le nom de Paul IV.

CHIEUCHIANG, KIEUKIANG. *Chiuchiangum, Kiukiangum.* C'eſt une des grandes villes de la Chine. Elle eſt capitale de quatre moindres, & la cinquiéme de la Province de Kiangſi. Sa ſituation eſt ſur la riviere de Kiang, peu avant ſa cheute dans le lac de Poyang.

CHIEVRE. *Cervia.* Petite ville des Païs-Bas, ſituée dans le Haynaut, entre la ville d'Ath, & celle de S. Guiſlain.

CHIFALE. *Chifala.* Ile de la mer Rouge, ſituée prés des côtes de l'Arabie Pierreuſe, vis à vis de la ville d'Eltor. On croit que cette île eſt celle que les Anciens appelloient *Ars* ou *Minerva Ara.*

CHILAO. *Chilaum.* Ville d'Aſie. Elle eſt ſur la côte occidentale de l'île de Ceylan, à l'embouchure de la riviere de Chilau, & à dix lieuës de Negombo, du côté du nort. Chilau étoit autrefois capitale d'un Royaume de même nom; maintenant elle eſt ſous la domination des Hollandois.

CHILCA. voyez *Cholmkill.*

CHILI. *Cile, Chile.* C'eſt une grande Region de l'Amerique Meridionale. Elle eſt renfermée entre la Mer du Chili, partie de la Pacifique, qui luy eſt au couchant, & le Tecuman avec les Terres Magellaniques, qui la bornent au levant, & dont elle eſt ſéparée par les montagnes des Andes, à la reſerve du Chicuito, qui s'avance au delà de ces montagnes. Elle a le Perou au nort, & les Terres Magellaniques au midi. Le Chili eſt tout entier dans la Zone temperée, s'étendant depuis le 26. degré de latitude Meridionale juſqu'au 47. & il eſt entre le 297. de longitude & le 305. Sa longueur eſt de quatre cents vingt lieuës, & ſa largeur ordinaire de quatre vingt, cependant vers le milieu elle eſt de ſix vingts & en quelque endroit même de cent quarante. L'air y eſt extremement froid, à cauſe de la proximité de la mer, & des montagnes des Andes, qui ſont preſque toûjours couvertes de neiges, quoy qu'on y trouve pour le moins quinze montagnes qui vomiſſent des flammes. Le Terroir en eſt fort fertile, particulierement vers la côte, où il produit quantité du maiz, du blé, du vin, & generalement de tous les fruits de l'Europe. Pour ce qui eſt des animaux, on remarque en particulier qu'il y a des moutons ſi gros qu'ils peuvent marcher des journées entieres, avec une char-

charge de soixante livres sur le dos. On trouve dans le Chili des carrieres de Jaspe, & des mines de cuivre & d'or, le plus pur du monde. Les Espagnols découvrirent ce Païs l'an 1535. Ils l'ont divisé en trois grandes Provinces, qui en comprennent treize moindres, auxquelles auparavant de villes donnent le nom. 1. Le *Chili Propre* est au nort, & comprend la Serena, Quillata, & S. Jago, capitale de tout le païs. 2. l'*Imperiale*, qui est vers le midi, a sous soy la Conception, Chillian, Imperial, Angol, Villarica, Valdivia, Osorno, & Chilve. 3. *Chicuito*, qui est à l'orient, au delà des Andes, où l'on trouve Mendoça, & S. Juan de la Frontera. Ce païs a un Gouverneur, dépendant du Viceroy du Perou. Les Chiliens sont grands, bien proportionez, vaillans, impatiens de la servitude, & endurcis au travail. Ils adorent le Diable, qu'ils appellent *Eponamon*, c'est à dire *puissant*. Ils ne sont pas tous soûmis aux Espagnols, les Araucques, ceux de Tucapel, & de Puren ont conservé leur liberté jusqu'ici. Ils ont donné beaucoup d'exercice aux Espagnols, & ils ont quelquefois remporté des grands avantages sur eux.

CHILLIAN. *Chillanum*. Petite ville de Quartier de l'Imperiale, Province du Chili. Elle est environ à quarante lieuës de la Conception, en tirant vers les Andes, & elle est capitale d'une Contrée, qui porte son nom, où l'on voit le Volcain de Chillian, qui est une montagne, qui vomit des flammes.

CAILMINARE. voyez *Persepolis*.

CHILOE, ou CHILVE. *Chilon*. Ville du Chili en l'Amerique Meridionale. Elle est sur la côte orientale de l'Ile de Chilve, située dans la mer Pacifique, vers les côtes du Chili, & des Terres Magellaniques.

CHIMAY. *Chimanum*, *Chimacum*. Petite ville capitale d'une Prevôté. Elle a un beau château, & titre de Principauté. On la trouve dans le Haynaut, Province des Païs-Bas, sur la riviere nommée *Blanche eau*, à trois lieuës de Marienbourg, vers le couchant.

CHIMERA. *Chimæra*, & *Acroceraunia*. Petite ville de la Turquie, en Europe. Elle est dans l'Epire, Province de la Grece, sur la côte de la mer Jonienne, à douze lieuës de Butrinto, du côté du nort. Chimere située sur la croupe d'un rocher escarpé de toutes parts a un bon port, un Evêché, suffragant de Lepante, & elle est capitale d'une petite Contrée, connuë sous le nom de *Chimere* & ses habitans sous celuy de *Chimarioti* ou *Cimarioti*. Ces Cimariots sont descendus des anciens Macedoniens. Ils n'ont sur la côte que cinq ou six petits lieux, peu importans: mais leurs montagnes sont si hautes, & d'un accez si difficile, qu'elles leur servent de forts; aussi ils se confient si fort en cet avantage, que la nature de leur Païs leur a fourni, qu'ils se dispensent de payer des tributs aux Turcs. Ils sont Grecs de Religion, & tres grands voleurs, de même que les Mainotes descendus des anciens Lacedemoniens.

CHIMERE, les Montagnes de la Chimere. *Chimæræ Montes*, *Acroceraunia Juga*, ou *Ceraunii Montes*. Montagnes de la Grece, étenduës du midi oriental, au nort occidental, entre l'Albanie & l'Epire. Elles sont extremement hautes, & elles avancent, vers le golfe de la Vallona, une pointe en mer, qu'on apelle le cap de la *Chimere* ou de la *Languete* celuy-là même, qui avec celuy d'Otrante en Italie fait le passage le plus étroit de la bouche du golfe de Venise.

CHIMI, le Cap Chimi. voyez *Figera*, Capo.

CHINCHIAN. *Chinchianum* Ville de la Chine. Elle tient le cinquiéme rang entre les grandes villes de la Provence d'Juman, & elle est capitale de quatre de celles qu'on appelle *Petites*. On fait de fort beaux tapis dans cette ville, & on montre prés de ses murailles une pierre, où il y a au milieu une fente de trois coudées de profondeur. On dit qu'anciennement un Roy de la Chine, pour faire montre de sa force aux Embassadeurs d'un autre Roy Chinois, fit cette fente avec un seul coup de sabre. C'est là sans doute le plus vigoureux coup de sabre, qui se soit jamais donné; mais il faut le croire sur la foy des Chinois, qui sont trop honestes gens pour oser débiter de vieilles fables.

CHINCHIAN. *Chinchianum*. C'est une des grandes villes de la Chine. Elle est la sixiéme de la Province de Nanquing, & capitale de deux de ces villes qu'on nomme *Petites*. Elle est sur la riviere de Ciang, & celebre par son commerce. On voit sur une colline prés de cette ville une tour extraordinaire. C'est une pirámide de trente coudées de haut. Elle est construite sur une base de fer, ses murailles, de même metail, sont ornées de diverses figures d'animaux, de festons de fleurs, de branches d'arbres, & particulierement de lauriers.

CHINCHON. *Cincum*. Bourg ancien avec titre de Comté. Il est dans la Castille Vieille, en Espagne, entre la riviere de Tajuna & le Tage, à cinq lieuës d'Alcala de Henares, vers le midi.

CHINE. *China*. C'est une grande Region de l'Asie, & la plus orientale de nôtre Continent.

On la prend communement pour le païs que Ptolomée, dans ſes cartes, apelle *Sina* ou *Sinarum Regio*, quoy que la figure que cet ancien Geographe donne au païs des *Sines*, ne reſſemble aucunement au païs que nous connoiſſons aujourd'huy ſous le nom de Chine; ni au Royaume de *Siam*, où quelques un penſent qu'étoient les *Sines* de Ptolomée. La Chine eſt bornée au levant & au midi par l'Ocean Oriental; au couchant par les vrayes Indes; & au nort par la Grande Tartarie, dont elle eſt ſéparée par la fameuſe muraille de la Chine, que nous décrirons dans la ſuite. On place ordinairement la Chine entre le 147. degré de longitude, & le 166. & entre le 19. de latitude ſeptentrionale, & le 44. Ainſi, à compter 20. grandes lieuës de France pour chaque degré, elle auroit 400. lieuës du couchant au levant, & 5000. du ſud au nort. Le Pere le Comte, dans ſes nouveaux memoires de la Chine, donne beaucoup moins d'étenduë à cet Empire. Il place la ville de Canton au 23. degré de latitude, & Pekin au 40. & il prétend que dépuis ces deux villes, jusqu'aux deux extremitez de la Chine, il n'y a pas au delà d'un degré; ainſi il ne luy donne que 18. degrés du nort au ſud, qui ne font que 360. grandes lieuës de France; il aſſeure que ſon étenduë du couchant au levant n'eſt guere moindre, & que le circuit de la Chine, qui eſt presque ronde, peut aller environ à 1120. des lieuës, dont nous venons de parler: mais dans ces meſures il ne comprend pas les Iles de la Chine, ni le Païs de Leauton, qu'il aſſeure être au nort de la grande muraille, & ainſi hors des limites de la Chine Propre. Ce grand Etat a été autant favoriſé par la nature, qu'aucun autre que nous connoiſſions. Il paroit par ſa ſituation, que les Provinces Septentrionales ne doivent pas être trop froides, puiſqu'elles ne ſont pas davantage avancées vers le nort, que les Provinces Meridionales de la France. Il n'y a point d'aparence auſſi que les Provinces Meridionales de la Chine ſoient expoſées à une chaleur trop violente, étant à dix neuf ou vingt degrés de la Ligne. Et pour les Provinces qui ſont entre ces deux extremitez, il eſt aiſé de juger, que la temperature de l'air y doit être admirable. La beauté du terroir de la Chine répond fort bien à celle de ſon Climat. On y voit dans toutes les Provinces des Campagnes d'une prodigieuſe étenduë, que la nature, ou le travail des Chinois ont aplanies, comme des jardins. On y voit même un grand nombre de montagnes, que l'adreſſe & le travail des hommes ont, en quelque ſorte, convertis en plaines, y ayant praqué des plaines tout au tour, qui s'élevent les nes ſur les autres, en forme d'amphitheatre, ju qu'au ſommet des montagnes. Tout ce be terroir eſt mieux arrouſé qu'aucun terroir qu'il ait au Monde. Chaque province du moins ve le midi, a ſon grand canal, qui ne coule p ſeulement dans les plaines, mais auſſi dans lieux montueux, où il eſt ſoûtenu par des digue & par des écluſes; de ces grands Canaux on tire pluſieurs autres, lesquels on partage encor & par le moyen de tous ces Canaux on arrou presque tout le païs. Outre ces Canaux partic liers, il y en a un, qui eſt commun à pluſieu Provinces, & qu'on apelle le *Grand Canal*. va du nort au ſud, ſe terminant d'un côté à ville de Peking, & de l'autre à celle de Canto Il eſt ſoûtenu de chaque côté par une levée rév tuë de larges pierres de taille, enchaſſées da des piliers de même matiere, & quoy qu'en ſi vant ce Canal on faſſe 400. lieuës de Canton Peking, on n'eſt pourtant obligé de faire qu'u journée par terre, pour traverſer la montagne Moilin ou Muilin, qui ſepare la Province Canton d'avec celle de Chiamſi. La Chine encore arrouſée par un tres grand nombre de vieres, dont il y en a trois, qui ſont fort conſ derables, le *Hoang* ou la *riviere Jaune*, le *Kia* ou la *riviere Bleuë*, & le *Canton* ou le *Ta*. premier de ces Fleuves a plus de ſix cens lieu de cours, le deuxiéme plus de quatre cens: ma le dernier n'a pas un cours à beaucoup prés au long, quoy qu'il le ſoit pourtant beaucoup. Chine ayant un tres bon terroir, tres bien cu tivé, tres bien arrouſé, & un climat fort favora ble, ne peut pas manquer d'être tres fertile. Pere le Comte aſſeure qu'on y recueille de pl de ſortes de racines & de legumes, & en pl grande quantité incomparablement, qu'en aucu autre endroit du Monde, & que ces choſes ſo la nourriture ordinaire des gens de baſſe condi tion. Outre cela les Provinces du Nort produi ſent quantité de froment, d'orge, diverſes ſorte de millet, du tabac, & pluſieurs eſpeces de poi dont on ſe ſert pour engraiſſer les chevaux; les Provinces du midi produiſent grande quanti du riz, que les terres portent deux fois l'année encore y ſeme-t-on quelques menus grains entr les deux recoltes; en efect les deux hyvers, qu' fait dans ces Provinces Meridionales, n'étan pas plus froids, que le Printemps en Italie, l terre y porte toûjours des fleurs & des fruits. L Chine produit de tous nos fruits de l'Europe, la reſerve dit Sanſon des amendes & des olives

mai

ais le Pere le Comte aſſe
es; dont cependant les Chi
'huyle, ſoit qu'ils ne ſache
u'ils n'en ayent pas beſoin.
ſi'à la reſerve des Grenades
uits de la Chine ſont moins
'Europe; parce que les Chin
né d'enter les arbres, con
ons par ce ſoin leurs fruits
eilleurs, qu'ils ne le ſeroie
uit un tres grand nombre d
dans les Provinces Meridio
ieres. Les Chinois en font
ent pour les plus belles & p
ent l'orient, & des étofes d
rtes, que nous avons en Et
utres, qui nous font incon
Chinois un peu diſtingués s'
ourrant en hyvert de quelqu
n groſſieres, ſelon leur po
ie ne s'habille que de toile;
rique dans la Chine aucune
qu'il y en ait quantité, & d
ve encore dans la Chine tou
de même que ceux de l'Eu
des Gojaves, des Cocos &
ſa quelques arbres, qui luy
y en a deux qui meritent d'é
de mots. L'*arbre de Poivre*
me nos noyers, ſon fruit eſ
poix, de couleur griſe, mê
rouges; quand ce fruit eſt m
même, & fait paroître au
eau noir, comme le jayet,
eur ſi forte, qu'on ne ſça
ems ſur l'arbre, pour le c
fort incommodé: ainſi il fi
ſes repriſes. Quand il eſt
oleil, on jette le noyau, q
fort, & trop âpre, & on
aſſaiſonner les ragouts, quo
piquante, ni ſi agreable qu
L'*arbre de ſuif* eſt encore
remarquable, que celuy d
hauteur de nos cerifiers,
die, ſes feuilles, taillées en
ge vif & éclatant; ſes fru
terieure, qui s'ouvre, con
taignes, & qui laiſſe pare
ont un noyau en dedans,
dont la couleur, l'odeur,
parfaitement ſemblables à
Chinois en font leurs chan
faiſons avec du ſuif. On

mais le Pere le Comte asseure qu'il y a des oli-
ves; dont cependant les Chinois ne tirent point
l'huyle, soit qu'ils ne sçachent pas le faire; soit
qu'ils n'en ayent pas besoin. Il remarque aussi,
qu'à la reserve des Grenades & des Muscats, les
fruits de la Chine sont moins bons, que ceux de
l'Europe; parce que les Chinois n'ont pas accou-
tumé d'enter les arbres, comme nous, qui ren-
dons par ce soin leurs fruits incomparablement
meilleurs, qu'ils ne le seroient. La Chine pro-
duit un tres grand nombre de meuriers. Il y en
a dans les Provinces Meridionales des forêts en-
tieres. Les Chinois en font des soyes, qui pas-
sent pour les plus belles & pour les meilleures de
tout l'orient, & des étofes de soye de toutes les
sortes, que nous avons en Europe & de plusieurs
autres, qui nous sont inconnuës; aussi tous les
Chinois un peu distingués s'en habillent, en les
fourrant en hyvert de quelques pelleteries, fines
ou grossieres, selon leur pouvoir. Le bas peu-
ple ne s'habille que de toile; parce qu'on ne fa-
brique dans la Chine aucune étofe de laine, quoy
qu'il y en ait quantité, & de tres fine. On trou-
ve encore dans la Chine tous les fruits de l'Asie,
de même que ceux de l'Europe, des Ananas,
des Gojaves, des Cocos &c. On y trouve en-
fin quelques arbres, qui luy sont particuliers. Il
y en a deux qui meritent d'être décrits ici en peu
de mots. L'*arbre de Poivre*; Il est grand com-
me nos noyers, son fruit est de la grosseur d'un
poix, de couleur grise, mêlée de quelques filets
rouges; quand ce fruit est meur il s'ouvre de luy
même, & fait paroître au dedans un petit no-
yau noir, comme le jayet. Ce fruit est d'une
odeur si forte, qu'on ne sçauroit démeurer long
tems sur l'arbre, pour le cueillir, sans en être
fort incommodé: ainsi il faut le cueillir à diver-
ses reprises. Quand il est cueilli, & séché au
soleil, on jette le noyau, qui est d'un goût trop
fort, & trop âpre, & on reserve l'écorce pour
assaisonner les ragouts, quoy qu'elle ne soit ni si
piquante, ni si agreable que le poivre ordinaire.
L'*arbre de suif* est encore plus singulier & plus
remarquable, que celuy de poivre. Il est de la
hauteur de nos cerisiers, sa tête est bien arron-
die, ses feuilles, taillées en cœur, sont d'un rou-
ge vif & éclatant; ses fruits ont une écorce ex-
terieure, qui s'ouvre, comme celle de nos châ-
taignes, & qui laisse paroître trois grains, qui
ont un noyau en dedans, & en déhors une chair,
dont la couleur, l'odeur, & la consistance, sont
parfaitement semblables à celles du suif; aussi les
Chinois en font leurs chandeles, comme nous en
faisons avec du suif. On peut bien mettre en-
tre les arbres singuliers de la Chine, celuy qui
porte le *thé*. Cet arbre vient de semence, il
porte trois ans aprés avoir été semé, il devient
haut dépuis deux piez jusqu'à cent, & on en trou-
ve de si épais, que deux hommes auroient peine
de les embrasser. Les feuilles de cet arbre, qui
sont le thé, doivent être cueillies en Mars ou
Avril, auquel tems elles sont jeunes & pleines
de suc; étant ceuillies on les amolit à la fumée
de l'eau bouillante, aprés quoy on les met sur
des plaques de fer chaudes, où elles se séchent &
se roulent, comme nous les voyons. Ces feuil-
les, infusées dans de l'eau bouillante, font le
breuvage ordinaire des Chinois. Ils ont eu besoin
de ce present de la nature, pour purifier, &
pour rendre agreables les eaux de leurs puis, &
de leurs fontaines, qui sont ordinairement sa-
lées. La Chine dont la plûpart des montagnes
sont aussi bien cultivées que des plaines, en a
aussi d'incultes: mais qui ne sont pas pourtant
inutiles. Les unes sont chargées d'arbres, pro-
pres à la construction des maisons, & des navi-
res; les autres ont des mines de fer, d'étain,
de cuivre, de mercure, d'or & d'argent. On
ne travaille pas pourtant aux deux dernieres;
mais il y a une infinité de gens, qui n'ont point
d'autre métier que de fouiller dans les sables, &
dans les bouës des torrens, où l'on trouve de l'or
tres pur, qui y est entraîné des montagnes dans
le tems que les eaux s'enflent, & débordent.
Enfin on trouve dans toutes ces montagnes de la
Chine des pierres d'Aimant, & des Simples tres
propres pour la medecine. Cette excellente Re-
gion, dont on ne peut pas faire en ce lieu une
description plus ample, est divisée quelquefois en
deux parties generales qu'on nomme le *Katay* &
le *Mangin*. On renferme dans la premiere qui
est au nort, les Provinces de Pecheli, Xansi,
Xensi, Xantung, Honan, & Suchuen. Et dans
la derniere qui est au sud, celles de Huquang,
Kiangsi, Nanking, Chekiang, Fokien, Quan-
tung, Quangsi, Qucicheu, & Junnan. Il est
neantmoins plus ordinaire de diviser immedia-
tement la Chine en quinze Provinces, dont la
moindre, dit le Pere le Comte, est si fertile,
& si peuplée, qu'elle pourroit faire en Europe
un Etat considerable, & capable de contenter un
Prince dont l'ambition seroit bien reglée. On
peut aisement trouver ces Provinces en faisant le
tour de la Chine, & entrant ensuite dans le mi-
lieu du Païs. Autour de la Chine on trouve ces
six Provinces le long de la côte en commenceant
par le nort *Pekeli*, *Xantung*, *Nanking*, *Chekian*,
Fokien, & *Quantung*. En poursuivant vers le

couchant & le nort, on rencontre le long des frontieres de l'Inde, & de la Tartarie ces cinq Provinces *Quanſi*, *Junnan*, *Suchuen*, *Xanſi* & *Xenſi*. Les quatre dernieres ſont renfermées entre les onze precedentes, & l'on les nomme *Honan*, *Huquang*, *Kiangſi* & *Quichen*. On ne met pas le Leaotung au nombre des Provinces de la Chine; parce, ſans doute, qu'il eſt hors des anciennes bornes de cet Empire, au nort, & non pas au ſud de la grande muraille, ſelon le temoignage du Pere le Comte. On n'y met point auſſi la Corée; parce que cette grande Presqu'ile a ſon Roy, & ſon Gouvernement particulier. Cependant les Roix de Corée, de même que ceux de Tunking, de Cochinchine, & de Siam, ſont tributaires de l'Empereur de la Chine, & ils doivent demander ſon aprobation, & ſa confirmation, quand ils parvienent à la couronne. Ces 15. Provinces ſont tres bien peuplées; outre les bourgs & les villages, qui ſont fort frequens, il y a un nombre étonnant de villes, entre leſquelles on en trouve quantité qui ſont fort grandes. Le P. le Comte dans ſes nouveaux memoires de la Chine dit qu'on diſtingue dans la Chine les villes, en *villes de Guerre* & en *villes de Police*. Chaque eſpece de ces villes étant diſtinguée en pluſieurs ordres. Il aſſeure qu'il y a plus de mille villes de Guerre du premier ordre; le nombre des autres eſt encore plus grand; mais elles ne ſont pas fort conſiderables; quoy qu'on tienne en toutes des garniſons. Pour les villes de Police, voicy ce que le même Pere en dit. „ Je me contenteray, ſans entrer dans un „ détail inutile, d'aſſeurer que j'y ay veu ſept ou „ huit villes, toutes plus grandes, ou du moins „ auſſi grandes que Paris, ſans compter pluſieurs „ autres, où je n'ay pas été, & à qui la Geogra- „ phie Chinoiſe donne la même étenduë. Il y a „ plus de quatre-vings villes du premier ordre, qui „ ſont comme Lyon ou Bourdeaux; parmi deux „ cens ſoixante du ſecond ordre, il y en a plus de „ cent comme Orleans; entre douze cens du troi- „ ziéme, on en trouve cinq ou ſix cens auſſi con- „ ſiderables que la Rochelle ou Angouleſme; „ ſans parler d'un nombre prodigieux de villages, „ qui ſurpaſſent en grandeur, & en nombre d'ha- „ bitans les villages de Marenes & de S. Jean de Luz. „ Le P. le Comte proteſte qu'il n'exagere pas, & ceux là le croiront facilement, qui auront leu & creu, ce que dit le P. Coplet dans la grande carte, qu'il a faite à la main, ſur l'Atlas de Martinus, & les memoires de Magalhanes, qui a été 37. ans dans la Chine, dont il en a paſſé 20. à la Cour. Ce Jeſuite met les villes de Guerre en ſix divers rangs & au nombre de 2357. & les villes de Police en ſix autres ordres & au nombre de 2190. Il eſt vray qu'il comprend dans ces nombres les villes du Leaotung, & celles qui apartiennent à quelques Roitelets, qui ſe trouvent dans quelques Provinces de la Chine. Ce même Jeſuite fait un catalogue des plus conſiderables édifices publics, qu'on ne ſera pas, peut-être, faché de voir ici. Outre les Ponts de 3, 5, 7 arches, qui ſont ſans nombre, ou dans les villes, ou à la campagne, ſur les Canaux pour la communication des terres, il y en a de celebres 331. Des Tours, Arcs de Triomphe, ou autres Monumens dreſſés à la memoire des Roix, ou des autres hommes illuſtres 1159. Des anciens Temples, ou Palais dreſſés à la memoire des familles illuſtres 709. Des Temples des Idoles les plus frequentés, ou pour leur magnificence, ou pour leurs prétendus miracles 408. Des Palais deſtinés à loger les Vice-Roix, Gouverneurs des Provinces, des Contrées, ou de Villes, ſomptueux à proportion de leurs rang 32167. Des Mauſolées celebres 685. On peut bien ajouter à tous ces ouvrages d'architecture la fameuſe muraille de la Chine, qui eſt une merveille infiniment plus grande, que celles que les anciens ont tant admirées. Cette muraille s'étend depuis l'Ocean Oriental jusqu'aux confins de l'Inde, & ſepare la grande Tartarie, & le Leaotung, d'avec le Pecheli, le Xanſi, & le Xenſi, Provinces de la Chine, n'étant interrompuë qu'en un endroit, où la montagne eſt inacceſſible. Elle eſt de brique; mais ſi bien bâtie, qu'encore qu'elle ait déja duré plus de 1800. ans, elle eſt pourtant presque toute entiere. Elle paſſe par des vallées, des colines, & même par des montagnes fort hautes; mais elle ne s'éleve nulle part au deſſus de ſes fondemens juſqu'à la hauteur des murailles ordinaires des villes de la Chine, & ſon épaiſeur n'eſt que de quatre ou cinq pies tout au plus. Elle eſt flanquée d'eſpace en eſpace de tours qu'on fait monter au nombre de 3000. dont celles, qui ſe trouvent aux paſſages les plus aiſés, ſont accompagnées de bons ouvrages. Cette muraille à cinq cens lieuës de longueur, en meſurant ſes recourbûres & quatre cens en ligne droite. Elle étoit gardée par un Million d'hommes, lors que les Tartares Orientaux etoient ennemis de la Chine; mais maintenant qu'ils obeiſſent à ſes Empereurs, on y emploit un nombre d'hommes beaucoup moindre; parce qu'on n'en garde que les poſtes les plus importans. La Chine eſt gouvernée par un Souverain, qui porte le titre d'*Empereur*, auquel les

les Loix donnent une authorité qui eſt presque ſans bornes. 1. Toutes les charges de l'Etat ſont à ſa diſpoſition; il ne les vend pas, il les donne, auſſi les ôte-t-il bien ſouvent pour la moindre faute. 2. Il peut impoſer des nouveaux tributs, il ne le fait pourtant presque jamais; parce que ceux qui ſont reglés ſuffiſent pour ſoûtenir une guere etrangere, & que dans les guerres civiles il y auroit du danger d'établir de nouveaux impots. 3. Il peut faire de ſon chef la paix ou la guerre, & toute ſorte de traités avec ſes voiſins. 4. Il peut déclarer ſon Succeſſeur, & preferer un Cadet de ſa famille, & même un etranger, à ſon fils aîné; il peut auſſi exclurre celuy qu'il a choiſi: mais il faut qu'il ait pour cela des grandes raiſons, & que les Cours Souveraines de Pekin y conſentent. 5. Il peut donner aux morts des nouveaux titres d'honneur, les déclarer Saints, leur bâtir des temples, & ordonner aux peuples de les y honnorer, comme des Divinités. 6. Il peut changer les caracteres de la langue, & les noms des Provinces, des villes, & des familles, défendre l'uſage de certains termes dans les livres, & même dans la converſation, & donner cours à d'autres. Cet Empereur a deux grands Conſeils l'un ordinaire, compoſé des *Colaos*, qui ſont les Miniſtres d'Etat, & l'autre extraordinaire compoſé des Princes du Sang. Outre cela il y a à Pekin ſix Cours Souveraines, qui connoiſſent de differentes affaires. Le *Ljipu* a inſpection ſur tous les officiers de l'Etat, qu'on apelle Mandarins: Le *Hoopou* ſur les finances: Le *Lipou* doit conſerver les anciennes coûtumes, & regler la Religion, les ſciences, les arts, & les affaires étrangeres: Le *Pimpou* a ſa juriſdiction ſur les troupes: Le *Himpou* ſur les crimes; & le *Compou* ſur les ouvrages publics, & les bâtimens royaux. Dans toutes les villes du premier ordre il y a des Cours ſubalternes à celles-là, & dans les moindres villes des Juges, des ſentences deſquels on peut apeller à ces Cours. Il y a outre ces officiers de Juſtice des Vice-Roix d'une ou de pluſieurs Provinces, des Gouverneurs de grandes Contrées, & des Gouverneurs des villes. Tous ces officiers qu'on apelle en general *Mandarins*, & qu'on diviſe en neuf ordres ſont, dit on, au nombre de 13647. Ils ſont tous Docteurs. Ainſi les Chinois ont l'avantage d'être gouvernés par des Philoſophes. Ils ne ſervent jamais dans la Province, dont ils ſont nais. Ils ne ſont que 3. ans dans chaque charge, aprés quoy ils ſont de nouveau examinés, & ſelon l'état auquel on les trouve, ils ſont avancés, reculés ou caſſés. On oblige tous ces Mandarins à s'accuſer eux mêmes toutes les années des fautes qu'ils font; & on envoit des inſpecteurs ſecrets dans toutes les Provinces, pour obſerver leur conduite. Au reſte, tous ces Mandarins & toutes les Cours ſubalternes ou Souveraines de la Chine n'ont pas l'authorité de faire executer un homme à mort; toutes leurs ſentences doivent être preſentées à l'Empereur, qui les confirme, les adoucit, ou les caſſe, comme il luy plaît. Les ſciences particulierement la Philoſophie morale, les Mathematiques, & la Medecine ſont connuës depuis long temps dans la Chine, & les principaux arts bien cultivés. On y a eu l'invention de la poudre à canon, de l'imprimerie, & de la bouſſole long tems avant qu'en Europe. La langue Chinoiſe eſt fort ſinguliere. Elle n'a qu'environ 330. mots, qu'on prononce tous en monoſillabes, cependant par la diverſité de leur arrangement, de leurs accens, & de leur prononciation, on en a fait une langue fort étenduë, mais en même tems tres difficile. Pour ce qui eſt de la Religion des Chinois, le P. le Comte aſſeure que les Chinois n'ont adoré pendant deux mille ans, aſſavoir depuis la fondation de leur Empire juſqu'à 800. ans avant la naiſſance de Jeſus Chriſt, *qu'un ſeul Dieu, ſouverain Maître du Monde*, & que pendant tout ce tems là on n'a veu ni ſtatuës, ni idoles parmi ce peuple. Mais l'Idolatrie s'y eſt enfin introduite, & tellement multipliée que tout y eſt plein d'Idoles. L'Idolatrie eſt ſi enracinée dans la Chine, qu'on aſſeure; qu'il y a un million de Bonzes, c'eſt à dire, d'Eccleſiaſtiques dont la moitié ſont mariés, & ont patentes & penſion du Roy, & les autres vivent dans la celibat & d'aumônes. Les Chinois ont une coûtume fort ſinguliere, & fort bizarre dans le culte qu'ils rendent à leurs idoles. Ils leur demandent leurs ſecours dans toutes les choſes importantes qu'ils entreprennent. S'ils reüſſiſſent, ils honorent l'idole; mais s'ils échoüent dans leur deſſein, ils la chargent d'injures & de coups. Les Portugais ayant découvert la Chine ont donné lieu aux Miſſionaires d'y prêcher l'Evangile, & le P. le Comte dit, qu'ils l'ont fait avec tant de ſuccés, qu'il y a preſentement environ 200. Egliſes ou chapelles particulieres. 3. Evêques établis à Pekin, Nankin, & Macao, qui ſont à la nomination du Roy de Portugal. 3. Vicaires Apoſtoliques pour les autres Provinces. de 40. à 60. Miſſionaires; & environ trois cens mille Chrêtiens. Au reſte les Chinois dont la Cronologie rémonte au deſſus de 4000. ans, ſont pleins d'eſtime pour leur nation, & de mépris

pris pour toutes les autres, ils aiment la pompe, & le faſte, ils ſont ambitieux, avares, voluptueux, comme les autres peuples du Monde; mais le deſir d'amaſſer du bien l'emporte ſur toutes leurs autres paſſions. Ils ſont extremement civils, & formaliſtes, tres habiles dans la politique, & dans le commerce, propres pour les arts, & pour les ſçiences: mais peu vaillans, pour l'ordinaire; ce qui a facilité aux Tartares la conquête de ce grand Empire, qu'ils n'auroient jamais oſé attaquer, ſi les peuples en euſſent été belliqueux.

CHINEY. *Chineium.* Petite ville des Païs-Bas. Elle eſt dans le Condrotz, Province de l'Evêché de Liege, ſur la petite riviere de Boch, à trois ou quatre lieuës de Dinant, & de Namur, vers l'orient.

CHINGALAIS. *Chingulai.* C'eſt le nom qu'on donne aux ſujets naturels du Roy de Candée, en l'Iſle de Ceylan. voyez *Candea.*

CHINGAN. *Chinganum.* C'eſt une des grandes villes de la Chine, la dixiéme en ordre de la Province de Quangſi. On aſſeure qu'elle eſt maintenant au pouvoir du Roy de Tunquin.

CHINKIANG. voyez *Chinchian.*

CHINGTIEN. *Chintienum.* Ville de la Chine. Elle eſt la dixiéme en ordre parmi les grandes de la Province de Huquan, & capitale de ſix des moindres.

CHINGTU. *Chingtum.* Ville de la Chine. Elle eſt capitale de la Province de Suchuen, & a une Juriſdiction, qui s'étend ſur vingt neuf villes. Elle eſt ſur la riviere de Kin qu'on appelle la *Riviere Damaſée*, à cauſe de l'éclat qu'elle donne au voleurs qu'on y lave. On trouve dans le Territoire, qui depend de cette ville pluſieurs ſingularités, une fontaine qui imite le flux & le reflux de la mer, quoy qu'elle en ſoit eloignée de plus de deux cents lieuës; l'Oyſeau de *Tungkoanfung*, qui a le bec rouge, les plumes de diverſes couleurs, & qui naiſſant de la fleur de *Tunghoa*, ne vît qu'autant qu'elle dure. Enfin il y a des Singes preſqu'auſſi grands que des hommes, & qui leur reſſemblent beaucoup davantage, que ceux des autres païs.

CHINGTUNG. *Chingtum.* C'eſt une des grandes villes de la Chine. Elle eſt entre les montagnes, dans la Province d'Junnan; dont elle eſt la ſeptiéme en ordre.

CHINGYANUM. *Chingyanum.* Ville de la Chine. Elle eſt dans la partie ſeptentrionale de l'Huquan, tient le quinziéme lieu entre les grandes villes de cette Province, & renferme ſix villes moindres dans ſa Juriſdiction.

CHINHOA ou KINHOA. *Chinoa.* Ville de la Chine. Elle eſt la cinquiéme en ordre entre les grandes villes de la Province de Chekiang, & elle en renferme ſept des petites ſous ſa Juriſdiction.

CHINIVEN. *Chinivenum.* Ville de la Chine. Elle eſt la dixiéme de la Province de Junnan. Chiniven n'a dans ſon territoire que la ville de Loko, mais on y trouve de bonnes mines d'argent, une grande quantité de Paons ſauvages & domeſtiques, & encore plus de Tigres & de Leopards dans les montagnes de Nalo.

CHINIVEN. *Chinivenum.* Ville de la Chine. Elle eſt la quatriéme de la Province de Queicheu, & à cinq moindres villes ſous ſa Juriſdiction. Il y a des montagnes dans ſon territoire, dont les habitans n'ayant point du ſel, ſe ſervent pour aſſaiſonner leurs viandes des cendres d'une herbe, qu'ils appellent *Hive.*

CHINOIS. *Sina, China.* C'eſt le nom qu'on donne aux peuples de la Chine. voyez *Chine.*

CHINON. *Caino, Chinonium.* Petite ville de la Touraine, Province de France. Elle eſt ſur la Vienne, environ à cinq lieuës de Saumur, du côté du levant. Il y a un Château à Chinon, dans lequel mourut Henry II. Roy d'Angleterre l'an 1188.

CHINSERIN. voyez ſur *Chalcide.*

CHINTING. *Chintinum.* Ville de la Chine. Elle eſt ſituée ſur une grande riviere, dans la Province de Peking, au midi occidental de la ville de ce nom. Chinting eſt la quatriéme de ſa Province. Elle a une Juriſdiction dans laquelle on compte trente & une ville. Dans un des temples de cette ville on voit l'Idole de *Quoning*, qui eſt une ſtatuë de ſoixante & dix piés de hauteur; elle repreſente une femme.

CHINY. *Chiniacum.* Petite ville du Luxembourg, Province des Païs-Bas. Elle eſt capitale du Comté de Chiny, & ſituée ſur la riviere de Semoy, à quatre lieuës de Montmedy, du côté du nort.

CHINY, le Comté de Chiny. *Chiniacenſis Comitatus.* Contrée du Duché de Luxembourg, Province des Païs-Bas. Ce Comté eſt vers les confins de la Lorraine, de la Champagne, & du Duché de Bouillon. Il a une aſſez grande étenduë. Ses lieux principaux ſont Chiny capitale, Herbemont, Neufchaſtel, Virton, Marville en partie, Montmedi, Orval, Yvoix, & Orchimont. Il a eu autrefois ſes Comtes particulier, dont la race s'étant éteinte l'an 1272. il fût uni au Duché de Luxembourg.

CHIO. voyez *Cio.*

CHIO. voyez *Gnido*.

CHIO & SCIO. *Chius*, *Chios*. Ile de l'Asie. Elle est une des principales de l'Archipel. On la trouve au midi de l'Ile de Metelin, vers la côte de la Natolie, dont elle n'est séparée que par un Canal de trois lieuës. Cette Ile peut avoir environ trente lieuës de circuit; elle a un assez grand nombre de bourgs & de villages: mais il n'y a point d'autre ville que celle de Chio, qui en est la capitale. On cultive dans cette Ile une tres grande quantité de Lentisque, dont on tire du Mastic fort estimé. On y recueille aussi quantité de Terebinte des arbruisseaux de même nom. On en tire du beau marbre de la montagne de Pelene, & du vin Muscat de celle d'Arvisio, qui luy a donné le nom de *Malvoisie*. Ses habitans sont presque tous Chrêtiens Grecs, ou Latins. Elle a été gouvernée par des Seigneurs de la Maison de Justiniani Genois, depuis l'an 1346. jusqu'en 1566. que les Turcs s'en emparerent, sous pretexte qu'on ne payoit pas les tributs, qu'on leur devoit. Les Officiers du Grand Seigneur y font payer le tribut par tête aux heritiers des defuncts trois ans aprés leur mort.

CHIO & SCIO. *Chius*, *Chios*. Ville capitale de l'Ile de Chio. Elle est sur la côte orientale, où elle a un port, qui est tel, qu'on ne peut y entrer, ni en sortir qu'avec peine. Cette ville a un Archévêque Grec, & un Evêque Latin; mais qui suit le rite Grec, & elle est défenduë par une citadelle, aussi grande que la ville. Les Venitiens s'en rendirent les maîtres l'an 1694. mais les Turcs l'ont reprise l'an 1695.

CHIOGGIA. voyez *Chiozza*.

CHIORES. *Chiora*, anciennement, *Abas*, *Abæ*, *Apæa*. C'étoit anciennement une petite ville du Peloponese, maintenant ce n'est qu'un village de la Zaconie, en Morée, situé sur le port de Citres, partie du golfe de Coron, entre Zernata & Chielifa, à deux ou trois lieuës de l'une & de l'autre.

CHIOURLIC. voyez *Chiaurlic*.

CHIOUTAYE, CHIUTAYE ou KIOTAHIA. *Cotyæum*. Ville de la Natolie Propre, en en Asie. Elle est prés de la riviere de Sangari, environ à vingt lieues de la ville de Burse, vers le midi oriental. Cette ville est une ville considerable. Elle est le siege d'un Archévêque, & capitale d'une Contrée, qui porte son nom, étenduë autour du Sangari, entre le Chiangare, le Becsangil & le Bolli; & nommée anciennement *Bogdomantis*.

CHIOZZA, CHIOGGIA. *Clugia*, *Claudia Fossa*, *Claudiopolis*. Ville de l'Etat des Venitiens, en Italie. Elle est sur l'Ile de Chiozza, dans les Lagunes de Venise, à cinq lieuës de la ville de ce nom, du côté du midi. Cette ville a un Evêché suffragant de Venise, & on y fait la plus grande partie du sel, qui se consume dans les Etats des Venitiens. Son port qu'on nomme *Porto Sabione* ou *Porto di Chiozza* est l'*Edron portus* des Anciens.

CHIPICHE. *Chipicha*. Ville de l'ancienne Albanie. Sanson la place dans la Zuirie, au couchant septentrional de Stranu; mais Vischer la met dans la Circassie, droit au couchant d'Astracan, à la distance de quatre vingts lieuës. Elle donne son nom à une petite Contrée, renfermée dans les montagnes du Caucase.

CHIPIONHA. *Capio*, *Capionis* ou *Capionis Turris*. Bourg de l'Andalousie en Espagne. Il est sur une petite Presqu'Ile, qui s'avance, en forme de Fare, dans le golfe de Cadis, à l'embouchure du Guadalquivir, deux lieuës au dessous de S. Lucar de Barramede.

CHIPPENHAM. *Chippenhamum*. Bourg du Comté de Wilt, en Angleterre. Il est sur la riviere d'Avon, à neuf lieuës de la ville de Salisbury, vers le nort, & à quatre de celle de Bathe, vers l'orient. Ce bourg est un de ceux, qui ont seance & voix au Parlement d'Angleterre.

CHIPROVAZ. *Chiprovatium*. Bon bourg de la Bulgarie, Province de la Turquie, en Europe. Il est dans les montagnes de Predel, sur une petite riviere, qui se joint à celle d'Ogost, entre la ville de Nissa, & celle de Sophie. L'Evêque de cette derniere y fait sa residence ordinaire.

CHIPSALA. voyez *Ipsala*.

CHIRIGUANES. *Chiriguani*. Peuples du Paraguay en l'Amerique Meridionale. Ils sont dans la Contrée de Chaco, entre la riviere de Paraguay & S. Cruz de la Sierra.

CHIRISONDA & CHERISONDA. *Cerasus*. C'étoit anciennement une ville Archiepiscopale, aujourd'huy ce n'est presque plus qu'un village de la Natolie, situé sur la côte de l'Amasie, au septentrion de Siwas. On asseure que les Cerices ont pris le nom de cette ville, d'où on en transporta en Italie, & de-là dans les autres Contrées de l'Europe.

CHIRMAN. voyez *Kherman*.

CHIRVAN. voyez *Schirwan*.

CHISAMO. voyez *Castel-Chisamo*.

CHISERI. voyez *Cars*.

CHISIME. *Chisimus Fluvius*, anciennement, *Simois*. Petite riviere de la Natolie Propre, en Asie.

Asie. Elle se décharge dans le Scamandro, prés des ruïnes de l'ancienne Troye.

CHISINO, Capo. voyez *Spada*, Capo.

CHISMERE. voyez *Cassimere*.

CHISOPOLIS, CHRISOPOLIS, EMPOLI. *Amphipolis*, *Christopolis*, *Neapolis*. Petite ville Archiepiscopale de la Turquie en Europe. Elle est dans la Macedoine, sur la riviere de Stromona, à deux lieuës de son embouchure dans le golfe de Contessa, & à cinq de la ville de ce nom.

CHITE. *Citium*. C'étoit anciennement une ville de l'Isle de Cypre. Ce n'est plus qu'un village, situé sur la côte meridionale de cette Isle, à l'orient de Limisso.

CHITOR. *Chitorium*. Province de l'Empire du Mogol, en Asie. Elle est entre le Malvay, & le Guzaratte, & elle a eu autrefois ses Rajas, ou Rois particuliers. Chitor, qui en est la capitale, est presque ruïnée; mais il y a une bonne forteresse où l'on enferme les grands Seigneurs, qui ne sont coupables que de quelque fautes legeres; le château de Rantipor étoit destiné pour les plus grands crimenels.

CHITRI. *Chytros*, *Chytri*. Anciennement ville Episcopale de l'Isle de Cypre, maintenant village que l'on trouve dans le milieu des terres, vers la ville de Famagouste.

CHITRO. *Cithrum*, *Pydna*. Ville Episcopale de la Macedoine, située sur le golfe de Salonichi, à douze lieuës de la ville de ce nom, dont son Evêché est suffragant. Elle est à l'embouchure de la riviere de Chitro, appellée autrement *Palacas* & *Platamona*.

CHIVAS. *Clavasium*. Petite ville des Etats de Savoye, en Italie. Elle est fortifiée, & située dans le Canavais, sur le Po, environ à trois lieuës au dessous de Turin.

CHIUNCHEU. *Chiuncheum*. Ville de la Chine. Elle est la dixiéme de la Province de Quantung, & située dans l'Isle d'Hainan, où il y a douze villes sujetes à sa Jurisdiction.

CHIUCHEU. *Chiucheum*. Ville de la Chine. Elle est la sixiéme de la Province de Chekiang, & elle en a quatre de celles qu'on appelle petites sous sa Jurisdiction.

CHIUR & CIRECH. voyez *Kur*.

CHIUSA. *Chiusa*, anciennement, *Augustana Clausura*, *Julia Claustra*, *Via Beloium*. Bourg de l'Etat de Venise, en Italie. Il est dans le Frioul, aux confins de la Haute Carinthie, sur la riviere de Fella, à une lieuë au dessous de Ponteba.

CHIUSI. *Clusium*. Petite ville Episcopale du Sienois, en Toscane. Elle est sur la riviere de Chiane, aux confins du Perugin & de l'Orvietan. C'est une ville presque deserte, à cause du mauvais air qu'on y respire, son Evêché est suffragant de Siene.

CHIUSI. *Clusium Novum*. Bourg de la Toscane, en Italie. Il est dans le Florentin, entre le Tibre & l'Arno, à cinq ou six lieuës d'Arezzo vers le nort

CHIUSTENGE. voyez *Prosleviza*.

CHIUTAYE. voyez *Chioutaye*.

CHIZICO. *Cyzicus*, anciennement, *Porphyrione*. Ile de la mer de Marmara, en Asie. Elle est prés de la côte orientale de la Natolie, à douze lieuës de Burse. Il y a une petite ville de même nom, sur la côte meridionale de l'Isle.

CHIZICO, Capo Chizico, ou de Spinga, *Cyzicum Promontorium*, anciennement, *Dindyma*, *Dindymus*. Montagne de la Natolie en Asie. Elle s'avance dans la mer de Marmara en forme de cap, vis à vis de l'Isle & du bourg de Chizico. L'ancienne *Cyzique*, en latin *Cyzicus*, une des plus considerables villes de l'Asie par sa grandeur, par sa beauté, & par son ancienneté, ayant été fondée 70. ans aprés la ville de Rome, & qui fût ensuite Archiépiscopale, étoit bâtie sur le Cap Chizique, & ses ruïnes portent, selon quelques uns, le nom de *Spiga* ou *Spinga*, & selon d'autres, celuy de *Palormo*.

CHMIELNICK. *Chmielnicum*. Petite ville de la Pologne. Elle est dans la Haute Podolie aux confins de la Basse & de la Volhynie. Cette ville est forte par ses travaux; mais principalement par sa situation dans une petite Isle de la riviere de Bog.

CHOCOLOCOCA, ou CASTRO VYRREINA. *Chocolococa* ou *Castroveirreina*. Petite ville du Perou dans l'Amerique Meridionale. Ce lieu est au haut des montagnes des Andes, à vingt lieuës d'Oropesa, & à soixante de Lima, du côté du midi. Il est celebre, à cause de ses mines d'argent, qui ne sont pas fort abondantes, mais dont l'argent est tres fin.

CHOCZIM, CHOTCZIM, COCZIM. *Chotimia*, *Chocimum*. Ville de la Moldavie, située aux confins de la Podolie, sur le Niester, à six lieuës de Kaminieck, vers le midi. Les Turcs ont été bien battus deux fois prés de cette ville, en 1621. par Uladislaus Prince, & en suite Roy de Pologne; & l'an 1674. par Jean Sobieski Marechal de Pologne, qui fût ensuite élevé à la Royauté. On place par simple conjecture à Choczim l'ancienne *Arcobadara*, ville de la Dace.

CHOGAN. *Chogana*. Ville de le Province de

Xanſi, dans la Chine. Elle eſt prés de la riviere de Fi, où elle a un pont extraordinaire. Il n'a qu'une arche qui joint deux montagnes, entre leſquelles la riviere paſſe, ſa longueur eſt de quarante perches, & ſa hauteur de cinquante, les Chinois l'appellent pour cette raiſon le *Pont-volant*.

CHOGNITZ & COGNITZ. *Cognica.* Bourg de la Dalmatie, ſitué aux confins de la Boſnie, à ſept lieuës de Salona, vers l'orient ſeptentrional. Quelques Geographes y placent l'ancienne Colonie nommée *Æquum*, que d'autres mettent à *Clucci* ou *Cluzzi*, village voiſin.

CHOISY. *Cauciacum.* Village de l'Iſle de France, ſitué ſur l'Aiſne, à une lieuë au deſſus de Compiegne. Bertrade femme de Pepin, & mere de Charlemagne y eſt morte l'an 783. & les Rois Clovis III. Childebert II. Dagobert II. & Clotaire IV. y ont été enſevelis.

CHOLLUM. voyez *Colle.*

CHOLMKIL, CHOLUMBKIL, CHILCA. *Hina, Chilca, Rona, Hiona, Hii, Inſula S. Columbani.* Iſle d'Ecoſſe. Elle eſt une des Weſternes, & elle eſt ſituée à la pointe de la presqu'iſle de l'iſle de Mul, qui s'avance le plus vers le midi. Cette iſle, qui eſt tres petite, n'eſt conſiderable que par le bourg de Sodore, reſidence ordinaire de l'Evêque des Weſternes, & par l'Abaye de S. Colomban, où ſont les tombeaux des anciens Rois d'Ecoſſe.

CHOMBAIS. *Chombaa.* Ville qui donne le nom à un petit Royaume. Elle eſt dans la presqu'iſle de l'Inde decà le Gange, ſur la côte de Malabar, entre la ville de Calecut & celle de Canor.

CHONAD & CHONIAD. *Canadium, Cenadium, Chanadium, Genadium.* Ville de la Haute Hongrie, capitale d'un Comté qui porte ſon nom. Elle eſt ſur la riviere de Meriſch, à ſix lieuës de Segedin, du côté du levant, & à douze ou treize de Temiſwar, vers le nort. Chonad a un Evêché, ſuffragant de Colocza.

CHONAD, le Comté de Chonad. *Canadienſis Comitatus.* Province de la Haute Hongrie. Elle eſt bornée au nort par le Comté de Czongrad, & au midi par celuy de Temiſwar. Il a la Tranſylvanie au levant, & la Teiſſe le ſepare au couchant du Comté de Bodrog. Chonad capitale, & Lippa en ſont les lieux principaux.

CHONE. voyez *Coloſſes.*

CHORASAN ou CORASAN. *Choraſania*, ou *Coraſania.* C'eſt un grand païs de l'Aſie, & la Province la plus ſeptentrionale de la Perſe. Elle eſt bornée vers le nort par la riviere de Jehun, qui la ſepare du Zagathay, ce même païs la confine au levant. Elle a au midi le Sableſtan, une partie du Sitziſtan avec le Kherman, & au couchant l'Eſterabat, ou le Khoemus, ſelon les petites cartes de Sanſon. Quelques Geographes diviſent ce païs en trois parties, le *Cohaſan* qu'ils mettent au couchant, le *Chomoraſan* au levant, & le Choraſan propre au milieu. Ces villes principales ſont Herat capitale, Meſched, Maruwe, Turſchis, Nichabur ou Niſabur, Burgian. &c.

CHORGES. *Chorga.* Bon bourg de France. Il eſt dans le Dauphiné, entre les Alpes, à trois ou quatre lieuës d'Ambrun & de Gap. On prend Chorges pour l'ancienne *Caturiga*, qui étoit une des principales villes des Caturiges.

CHOROSCIESSOW. voyez *Koroſteſow.*

CHOSAIR. voyez *Coſſir.*

CHOTCZIN. voyez *Choczim.*

CHOWARASAN. voyez *Choraſan.*

CHREMBS. voyez *Krems.*

CHRISTBURG. *Chriſtoburgum.* Petite ville de la Pologne. Elle eſt dans la Pruſſe Royale, ſur la riviere de Sargune, environ à deux lieux au deſſus du lac de Drauſen, & à cinq de la ville de Marienbourg, vers le midi oriental.

CHRIST-CHURCH, c'eſt à dire l'Egliſe de Chriſt. *Chriſtichurchia, Chriſtopolis.* Bon bourg du Comté de Hant en Angleterre. Il a ſeance & voix au Parlement, & il eſt ſitué ſur la riviere d'Avon, à une lieuë de la mer, & à ſix de la ville de Southampton, vers le couchant.

CHRISTIANSBOURG. *Chriſtianoburgum.* Fortereſſe des Danois, conſtruite ſur la côte d'or, en Guinée, prés du petit Accara, environ à vingt ſix lieuës de S. George de Mina, vers le levant.

CHRISTIANE, la Mer Chriſtiane. *Mare Chriſtianum.* Partie de la mer de Nort. Elle eſt entre l'Amerique Septentrionale & les terres Arctiques, au couchant du détroit de Hudſon. Les Danois, qui l'ont découverte les premiers, luy ont donné ce nom à l'honneur de leur Roy Chriſtian IV. On l'appelle auſſi la *mer Septentrionale*, & elle renferme la Baye de Hudſon, & celle de Buton.

CHRISTIANA. *Chriſtiana*, anciennement, *Laguſa.* Iſle de l'Archipel ſituée entre celle de Santorini, & le cap Saſſolo de l'Iſle de Candie. Chriſtiana n'a rien de conſiderable, étant fort petite & deſerte.

CHRISTIANIE, ou CHRISTIAN-STAD. voyez *Anſlo.*

CHRISTIANOPEL. *Chriſtianopolis.* Ville de

la Suede, ſituée ſur la côte de la Province de Bleking, vis à vis de l'iſle d'Oeland. Chriſtianopel, ville forte, & qui a un bon port, a pris ſon nom, de Chriſtian IV. Roy de Danemarc, qui la fit bâtir pour couvrir ſon païs contre les courſes des Suedois, qui la poſſedent maintenant.

CHRISTIANPREIS, ou FREDERICKOXT. *Chriſtiani Munitio.* Forteresſe du Roy de Danemarc. Elle eſt dans le Duché de Sleſwick, aux confins de celuy de Holſthein, ſur l'endroit le plus étroit du golfe de Chriſtianaven, à deux lieuës de la ville de Kielle, du côté du nort. Cette Forteresſe eſt commandée par une montagne, qui n'en eſt pas beaucoup éloignée.

CHRISTIANSTAD. *Chriſtianoſtadium.* Ville de la Suede, ſituée aux confins des Provinces de Bleking & de Schonen, à l'occident de Chriſtianopel. Chriſtianſtad porte le nom de Chriſtian IV. Roy de Danemarc, qui la fonda, l'an 1600. Elle eſt forte, principalement par ſa ſituation dans des marais, qui en rendent l'aproche fort difficile.

CHRISTINE. *Chriſtina.* Petite Forteresſe conſtruite par les Suedois dans l'Amerique Septentrionale. Elle portoit le nom de la Reyne Chriſtine, Fille du Grand Guſtave, & elle étoit dans la Nouvelle Suede, ſur la riviere de Sud ou Zuid. On aſſeure qu'elle eſt maintenant ruïnée.

CHRISTOPOLI ou CHRISOPOLI. voyez *Chiſopoli.*

CHRISTO, MONTE CHRISTO. *Mons Chriſti*, anciennement, *Oglaſa*, *Iglaſa.* Iſle de la mer Toſcane. Elle n'eſt qu'une montagne de trois lieuës de circuit. On la trouve à cinq lieuës de l'iſle d'Elbe, & on n'y remarque rien, ſinon qu'elle a été autrefois pleine de Moines, d'où apparemment elle a pris le nom qu'elle porte.

CHRUDIN. *Chrudima.* Ville de la Boheme Propre, ſituée ſur la riviere de Chrudinska, à cinq lieuës au deſſous de Czaſlaw, dans le Cercle de Chrudin, qui eſt renfermé entre ceux de Czaſlaw, de Koningingrets, & la Moravie.

CHUCUITO, CHICUITO, CHUQUITO, ou EL CLUYO. *Chuquita*, *Chicuita*, *Cuya.* C'eſt une Contrée de l'Amerique Meridionale. On la comprend dans le Chili, dont elle eſt ſeparée par les montagnes des Andes, vers le couchant. Elle eſt bornée par le Tecuman au nort, & au levant, & par les Terres Magellaniques au midi. Elle eſt diviſée en deux parties, qui prennent leurs noms de Mendoça, & de S. Juan de la Frontera leurs capitales.

CHUCHEU. *Cuchena.* C'eſt une des grandes villes de la Chine. Elle eſt dans le Chekiang. On dit que dans ſon Territoire, qui renferme neuf petites villes, il croît des arbres d'une groſſeur ſi enorme, que quatre vingts hommes auroient peine à les embraſſer, & que le tronc de ces arbres, devenant quelquefois creuſé, il s'y fait des cavernes, où quarante hommes peuvent ſe mettre à couvert.

CHUANAUCA. *Chuanauca.* C'eſt un Vulcain, une de ces terribles montagnes, qui vomiſſent des flammes. Il eſt entre les Andes, dans le Chili, en l'Amerique Meridionale, à l'orient meridional de la ville d'Oſorno.

CHUNKING. *Chungkina.* Ville de la Chine. Elle eſt la cinquiéme du Suchuen, & capitale d'un Territoire, qui renferme dix neuf petites villes. Elle eſt bâtie en forme d'amphiteatre prés de la riviere de Kiang, & elle cede à peu de villes de la Chine en grandeur, & en magnificence. On dit qu'il y a une montagne de pur roch dans ſon territoire, en laquelle on a pris la peine de tailler une Idole, qui a les piés croiſez, & les bras dans le ſein. Cette Idole doit être d'une ſi enorme grandeur, qu'on peut en diſcerner les yeux, le nez, & la bouche d'une lieuë loing. Voilà dequoy augmenter le nombre des merveilles du monde.

CHUPULETI, ou COPOLETE. *Copoletum.* Petite ville de la Georgie, en Aſie. Elle eſt ſur la côte de la mer Noire, dans la Principauté de Guriel.

CHUQUITO. voyez *Chucuito.*

CHUR. voyez *Coire.*

CHURC & CHURCO. voyez *Carachiſar.*

CHUSISTAN. *Chuſiſtania*, *Suſiana.* Province du Royaume de Perſe en Aſie. Elle a au couchant l'Yerack Agemi, au levant le Farſiſtan, & au midi le golfe de Balſora. Cette Province eſt la *Sutiane* des Anciens, qui avoit pour bornes au couchant la Caldée, au nort l'Aſſyrie Propre & la Medie, au levant la Perſe Propre, & au midi le golfe de ce nom. Elle a encore aujourd'huy pour ſa capitale *Suſes* qu'on nomme vulgairement *Sus* ou *Souſter.* Au reſte, il y a quelques cartes, qui avancent le Chuſiſtan juſqu'au Tigre, & y renferment par ce moyen une petite partie de l'ancienne Aſſyrie.

CHYPRE. voyez *Cypre.*

CHZEPREG, CHEPREG & SCHAPRING. *Cheprega*, *Zapprinum*, *Scarabantia Nova.* Petite

tte ville de la Baſſe Hong
viere de Stob, ſ
la ville de ce nom, & ce
été bâtie des ruïnes de
qui en ſont fort proche.

CIAIS. *Ciaſa.* Petite
Aſie. Elle eſt dans la Mi
Noire, & de la riviere de
es de Fazzo. On croi
bien être l'ancienne *Sigan*
chide.

CIALIS. *Cialium.* Vi
rie en Aſie. On la place
ſon, dans ſes petites carte
Kithay ou de Carentia,
Mr. de Witſen, dans ſa
prés de cette même rivier
ne de Tanguth, aux con
rient du lac de Chiamay,
la riviere d'Hoang. Cett
ſemblable; parce que les
vers le lac de Kithay n'a
grant que les Moſcovit
quelques unes, ſe fuſſent

CIANIS. *Cyaneus.* R
Aſie. Elle prend ſa ſour
ſe, & elle ſe décharge d
côté oriental, prés de Ci

CIBARDI. voyez *Saba*

CIBINIO. voyez *Hern*

CICABO. *Cicabus Flu*
Glaucus. Riviere de la
ſe joint au Cianis, & ſe
la mer Noire.

CICERIGO. voyez *C*

CICERONE. *Formi*
C'étoit une maiſon de
Elle étoit dans la Terre
d'Averno, en un lieu q
Il y avoit des bains qu'
Bagni di Tritoli.

CIBOLA ou CIVOL
Nouveau Mexique, en
nale. Elle eſt entre la ri
le de Tecon. C'eſt un pa
froid. On dit que ſes ha
blanc, & l'eſprit plus r
meriquains, ils n'épouſe
adorent l'eau.

CICESTER. voyez C

CICLUT. *Ciclutum.*
macie, ſituée ſur le bord
de Narentha, entre la vi
de Norin. Les Venitien

tte ville de la Baſſe Hongrie. Elle eſt ſur la riviere de Stob, dans le Comté de Sopron, entre la ville de ce nom, & celle de Javarin. Elle a été bâtie des ruïnes de l'ancienne *Scarabantia*, qui en ſont fort proche.

CIAIS. *Ciaſa.* Petite ville de la Georgie en Aſie. Elle eſt dans la Mingrelie, prés de la mer Noire, & de la riviere de Cianis, au nort des ruïnes de Fazzo. On croit que Ciais pourroit bien être l'ancienne *Siganum*, ville de la Colchide.

CIALIS. *Cialum.* Ville de la grande Tartarie en Aſie. On la place fort differemment. Sanſon, dans ſes petites cartes, la met vers le lac de Kithay ou de Carentia, ſur la riviere d'Hoang. Mr. de Witſen, dans ſa nouvelle carte, la met prés de cette même riviere; mais dans le Royaume de Tanguth, aux confins de l'Inde, & à l'orient du lac de Chiamay, où il met la ſource de la riviere d'Hoang. Cette poſition eſt plus vraiſemblable; parce que les Tartares, qui habitent vers le lac de Kithay n'avoient point de villes, avant que les Moſcovites, qui en ont bâti quelques unes, ſe fuſſent établis dans leurs païs.

CIANIS. *Cyaneus.* Riviere de la Georgie en Aſie. Elle prend ſa ſource dans le mont Caucaſe, & elle ſe décharge dans la mer Noire, du côté oriental, prés de Ciais.

CIBARDI. voyez *Sabardi.*

CIBINIO. voyez *Hermanſtadt.*

CICABO. *Cicabus Fluvius*, anciennement, *Glaucus.* Riviere de la Georgie, en Aſie. Elle ſe joint au Cianis, & ſe décharge avec luy dans la mer Noire.

CICERIGO. voyez *Cecerigo.*

CICERONE. *Formianum*, *Ciceronis villa.* C'étoit une maiſon de Campagne de Ciceron. Elle étoit dans la Terre de Labour, prés du lac d'Averno, en un lieu qu'on nomme *Cicerone.* Il y avoit des bains qu'on appelle aujourd'huy *Bagni di Tritoli.*

CIBOLA ou CIVOLA. *Cibola.* Contrée du Nouveau Mexique, en l'Amerique Septentrionale. Elle eſt entre la riviere del Norte, & celle de Tecon. C'eſt un païs de plaines; mais fort froid. On dit que ſes habitans ont le corps plus blanc, & l'eſprit plus reglé, que les autres Ameriquains, ils n'épouſent qu'une femme, & ils adorent l'eau.

CICESTER. voyez *Chicheſter.*

CICLUT. *Ciclutum.* Forteresſe de la Dalmacie, ſituée ſur le bord occidental de la riviere de Narentha, entre la ville de ce nom, & le fort de Norin. Les Venitiens prirent cette place en trois jours de ſiege le 18. Juin 1694. Les Turcs ont quelquefois tenté de la reprendre; mais inutilement juſqu'ici.

CIDONIA. voyez *Eriſſi.*

CIECHANOWICA. *Ciechanovia.* Petite ville de la Mazovie, en Pologne. Elle eſt dans le Palatinat de Czersko, aux confins de celuy de Bielsk, à douze ou treize lieuës de la ville de ce nom. Ciechanowica eſt capitale d'une Chaſtellainie.

CIFALU. voyez *Cefalu.*

CIGLIANO, ou CERIGLIANO. *Calianum.* Bourg du Royaume de Naples. Il eſt dans la Baſilicate, prés de la riviere d'Agri, à quatre lieuës de Tricarico, du côté du midi.

CIGOGNOLA, ou GIGOGNOLA. *Cigognola, Gigognola*, anciennement, *Cumillomagum, Camillomagum.* C'étoit autrefois une petite ville de l'Inſubrie, maintenant ce n'eſt qu'un village du Paveſan, Province du Milanois. Il eſt à une lieuë du Po, à quatre de Pavie, & à ſept de Plaiſance.

CIGUATEO. *Ciguata.* Iſle de la mer du Nort, en l'Amerique Septentrionale. Elle eſt une des plus grandes Lucayes; ſon circuit eſt de vingt cinq lieuës, & on la rencontre au levant de la Lucayoneque.

CILABRO. voyez *Chabria.*

CILE. voyez *Chili.*

CILICIE. *Cilicia.* C'étoit anciennement une Contrée de l'Aſie Mineure. Elle s'étendoit le long de la mer Mediterranée, qui la baignoit au midi. Elle avoit au couchant la Pamphilie, au levant la Syrie, & au nort le mont Taurus, qui la ſeparoit de la Galatie, de la Cappadoce, & de la petite Armenie. On la diviſoit en Cilicie *Aſpre*, c'eſt à dire *Montagneuſe*, & en *Champeſtre*, c'eſt à dire *Plaine*, la premiere étoit vers le couchant, & l'autre vers le levant. Ses villes principales étoient *Tarſus*, *Adana*, qui ont conſervé leurs anciens noms, & *Anazarba*, appellée maintenant *Aezar.* Ce païs porte aujourd'huy le nom de Caramanie Propre. voyez *Caramanie.*

CILLEY. *Cillium*, *Cilleia*, *Celia.* Ville du Cercle d'Aûtriche, en Allemagne. Elle eſt capitale du Comté de Cilley, partie de la Stirie, & ſituée ſur la riviere de Saana, à trois lieuës de la Save, & à ſept ou huit de Saaneck. Cilley, où l'on voit pluſieurs antiquités, eſt une ville defenduë par deux bonnes citadelles.

CILLEY, le Comté de Cilley. *Cillienſis Comitatus.* Contrée du Cercle d'Aûtriche, en Allemagne. Elle eſt entre la Save & la Drave, &

elle a pour bornes au levant l'Eſclavonie; au midi le Windismark; au couchant la Carniole, & la Carinthie; & au nort la Stirie, dont elle eſt la partie meridionale. Outre Cilley, qui en eſt la capitale, on y voit encore Rain, Saxenfeld, & Kayſerſperg, qui ſont de quelque conſideration.

CIMBEBAS. *Cimbebi.* Peuples de l'Ethiopie, en Afrique. On les place dans la Côte des Cafres, le long de la mer du Congo, au midi du Royaume d'Angola, & au couchant de celuy de Mataman, dans lequel quelques Geographes les renferment.

CIMELLA. *Cimella, Cemelium, Cemenelæum.* C'étoit autrefois une ville Epiſcopale des Vediantiens, dans la Gaule Narbonoiſe. Elle eſt entierement ruïnée, ſes ruïnes ſe voyent dans le Comté de Nice, à une lieuë de la ville de ce nom, prés d'une Egliſe qu'on appelle *Nôtre Dame de Cimies*; nom qui vient, ſans doute, de celuy Cimella.

CIMOLO. voyez *Argentiere* iſle.

CINAN. *Cinanum.* Ville de la Chine. Elle eſt capitale de la Province de Xantung, & elle a ſous ſoy vingt-neuf villes moindres. Cinan eſt une des plus belles villes de la Chine. On y voit un tres grand nombre de Palais, & aux environs quantité de ſuperbes tombeaux des Rois, & des grands Seigneurs de la Chine. Il y a dans le Territoire de cette ville une montagne toute plaine de cellules & de petits temples, où pluſieurs Chinois Idolatres vivent en Hermites.

CINALOA. *Cinaloa.* Contrée du Nouveau Mexique en l'Amerique Septentrionale. Elle eſt le long de la mer Vermeille, entre la riviere de Nort, & l'Audience de Guadalajara. S. Juan en eſt le bourg principal.

CINCA. *Cinga.* Riviere de l'Aragon, en Eſpagne. Elle a ſa ſource dans les Pyrennées, baigne Ainſa, & Balbaſtro, & s'étant jointe à la Segre à Mequinença, & aux confins de la Catalogne. Elle ſe décharge peu aprés dans l'Ebre.

CINCAPURA. voyez *Malacca*, détroit.

CINCELLE. voyez *Civita Vecchia.*

CINCHEU. *Cincheum.* Ville de la Chine. Elle eſt la ſixiéme de la Province de Quangſi, & elle a trois villes moindres dans l'étenduë de ſa Juriſdiction. Elle eſt riche, & bien bâtie; ſes habitans font, avec l'herbe d'Yu, des étoffes plus belles & plus cheres que celles de ſoye, & on recueille dans ſon territoire de la Canelle, meilleure, dit on, que celle de Ceylan.

CINGCHEU. *Chingcheum.* Ville de la Chine. Elle eſt la ſixiéme de la Province de Xantung, & elle renferme dans ſon Territoire treize villes de celles qu'on appelle petites. On trouve en ce païs une pierre dans le ventre des vaches, qui eſt groſſe comme un oeuf d'Oye & que les Medecins Chinois eſtiment davantage que celle de Bezoar.

CINGOLI. *Cingulum.* Bon bourg de l'Etat de l'Egliſe, en Italie. Il eſt dans la Marche d'Ancone, ſur la riviere de Muſone, entre Jeſi & S. Severino, à trois ou quatre lieuës de l'une & de l'autre. Cingoli étoit autrefois une ville Epiſcopale, ſon Evêché a été uni à celuy d'Oſimo.

CINNERETH. voyez *Genneſareth.*

CIOLFA ou ZULPHA. voyez *Julfa.*

CINQ-EGLISES ou FUNSKIRKEN. *Quinque Eccleſia.* Ville de la Baſſe Hongrie. Elle eſt ſur la riviere de Keoriz, environ à deux lieuës de la Drave, & à dix au deſſus d'Eſſeg. Cette ville, qui a pris ſon nom du nombre de ſes Egliſes, eſt défenduë par une citadelle, & a un Evêché, ſuffragant de Gran. Les Turcs y furent defaits par les Imperiaux l'an 1687.

CINTRA. *Cintra.* Village de l'Eſtremadure de Portugal. Il eſt à l'embouchure du Tage ſur le cap de Rocca de Cintra. Il y a en ce lieu un Chaſteau, dans lequel nâquit & enſuite mourut Alphonce V. Roy de Portugal.

CIO ou CHIO. *Cia, Chia*, anciennement, *Dioſpolis.* Bourg ou petite ville de la Natolie Propre, en Aſie. Ce lieu eſt ſur la côte de la mer Noire, à deux ou trois lieuës de Pendarachi, & à dix de l'embouchure du Sangari, du côté du levant.

CION ou CIAON. *Cionium*, ou *Ciaonium.* Ville de l'Aſie. Elle eſt au fonds d'un grand golfe, qui s'avance dans l'iſle de Celebes, environ à cinquante lieuës de la ville de Macaſſar. Cion eſt capitale d'un Royaume, dont on ne connoit pas les particularités.

CIORLICH ou CIORLO. voyez *Chiourlich.*

CIOTAT ou CIOUTAT, c'eſt à dire la Cité. *Civitas.* Petite ville de France. Elle eſt ſur le petit golfe de Laquée, en Provence, entre Marſeille & Toulon, à deux lieuës de la premiere, & à cinq ou ſix de la derniere. La Ciotat a un bon port, aſſez frequenté, & défendu par un bon fort. On y conſtruit quantité de barques, & de vaiſſeaux; mais elle eſt principalement connuë par ſes bons vins Muſcats, que l'on tranſporte en pluſieurs endroits de France, & dans les Païs étrangers. Quelques Geographes

phes la prennent pour l'a
que d'autres placent à la *Se*
la rade de Toulon, à une li
côté du couchant.

CIPARISSI ou TYRO
anciennement, *Bruſia, Pra*
ville de la Zaconie, en Mo
le golfe de Napoli, enviro
Malvaſia, du côté du nort.

CIRCASSIE NOIRE,
ou des Circaſſiens; autre
Circaſſia, Tartari Circaſſi o
Païs de l'Aſie, lequel pou
mettent dans l'Europe. Il
re, & le mont Caucaſe, q
gie au midi. Il a le détroi
de Zabache au couchant;
nort; & le Volga avec la
rant. Ce païs eſt aſſez éte
de montagnes, & de forêt
tres villes que Terchi ou T
ienne, poſſedée par les M
Temruck ſur le détroit d
pouvoir du Grand Seigneu
irent dans des épaiſſes forê
vert des Tartares, qui le
pour eſclaves; parce qu'il
beaux & adroits. Ils n'on
Religion, la plûpart pourt
tre Chrêtiens, & les autr
tans. Ils n'ont pas l'uſage
ac trafiquent que par écha
eſpece de police, étant ſoû
ou Seigneurs, qui ſont pr
des Moſcovites.

CIRCASSIE, les m
voyez *Caucaſe.*

CIRCELLO, Monte C
Circæum Promontorium.
de Rome, en Italie. C'eſ
tagne, qui paroit une iſle
la mer Toſcane, vers le m
tines du côté du nort.
de l'ancienne ville de *Circ*
qu'un village nommé *S. F*

CIRECH. voyez *Kur.*

CIRCESTER ou CIR
triu. Bourg ou petite vi
lieu, ſitué ſur la riviere de
té de Gloceſter, aux confi
ſeance & voix dans le Pa
Il fût appellé par les Dob
tans *Corinium* & *Durocor*
grande ville, les ruïnes de

phes la prennent pour l'ancienne *Taurentium*, que d'autres placent à la *Seine*, village ſitué ſur la rade de Toulon, à une lieuë de cette ville du côté du couchant.

CIPARISSI ou TYROS. *Cipariſſus*, *Tirus*, anciennement, *Briſia*, *Praſia*. Bourg ou petite ville de la Zaconie, en Morée. Ce lieu eſt ſur le golfe de Napoli, environ à quatorze lieuës de Malvaſia, du côté du nort.

CIRCASSIE NOIRE, le Païs des Circaſſes ou des Circaſſiens, autrement la Comanie. *Circaſſia*, *Tartari Circaſſi* ou *Maota*, *Commania*. Païs de l'Aſie, lequel pourtant quelques cartes mettent dans l'Europe. Il eſt entre la mer Noire, & le mont Caucaſe, qui le ſepare de la Georgie au midi. Il a le détroit de Caffa, & la mer de Zabache au couchant; le Don ou Tanais au nort; & le Volga avec la mer Caſpienne au levant. Ce païs eſt aſſez étendu: mais il eſt plein de montagnes, & de forêts, il n'y a point d'autres villes que Terchi ou Teiki ſur la mer Caſpienne, poſſedée par les Moſcovites; Taman & Temruck ſur le détroit de Caffa, qui ſont au pouvoir du Grand Seigneur. Les Circaſſes ſe retirent dans des épaiſſes forêts, pour être à couvert des Tartares, qui les vendent cherement pour eſclaves; parce qu'ils ſont tres bien faits, beaux & adroits. Ils n'ont point d'exercice de Religion, la plûpart pourtant font profeſſion d'être Chrêtiens, & les autres ſe diſent Mahometans. Ils n'ont pas l'uſage de la monoye, & ils ne trafiquent que par échange. Ils ont quelque eſpece de police, étant ſoûmis à divers Princes ou Seigneurs, qui ſont preſque tous tributaires des Moſcovites.

CIRCASSIE, les montagnes de Circaſſie. voyez *Caucaſe*.

CIRCELLO, Monte Circello. *Circæus Mons*, *Circæum Promontorium*. Cap de la Campagne de Rome, en Italie. C'eſt une fort haute montagne, qui paroit une iſle, étant environnée de la mer Toſcane, vers le midi, & des Palus Pontines du côté du nort. Ce cap a pris ſon nom de l'ancienne ville de *Circæum*, où il n'y a plus qu'un village nommé *S. Felice*.

CIRECH. voyez *Kur*.

CIRCESTER ou CIRENCESTER. *Circeſtria*. Bourg ou petite ville d'Angleterre. Ce lieu, ſitué ſur la riviere de Churne, dans le Comté de Glocester, aux confins de celuy de Wilt, a ſeance & voix dans le Parlement d'Angleterre. Il fût appellé par les Dobunes ſes Anciens habitans *Corinium* & *Durocornovium*. C'étoit une grande ville, les ruïnes de ſes anciennes murailles, qui paroiſſent encore, marquent qu'elle avoit au moins deux milles de circuit.

CIRENZA & ACERENZA. *Acherontia*. Ville du Royaume de Naples. Elle eſt capitale de la Baſilicate, & ſituée ſur la riviere de Brandano, au pié de l'Appenin, à l'endroit où cette montagne ſe partage en deux branches. Cirenza eſt Archiepiſcopale, elle eſt pourtant peu de choſe, & elle déchoit tous les jours.

CIRIATHARBA. voyez *Hebron*.

CIRIAXBOURG. *Ciriaxburgum*. C'eſt le nom de la citadelle de la ville d'Erford, en Thuringe. voyez *Erford*.

CIRICIJI. *Cirigius Fluvius*. Riviere de l'Amerique Meridionale. Elle coule dans le Breſil, & coupant par le milieu la Capitanie de Seregippe, qu'on nomme auſſi la Capitanie de Ciriciji, à cauſe de cette riviere, elle ſe décharge dans la mer du Breſil à Seregippe del Rey.

CIRIGLIANO. voyez *Cigliano*.

CIRIGNOLA. voyez *Cerignola*.

CIRISANO. *Ciriſanum*, anciennement, *Cyterium*. Bourg de la Calabre Citerieure, Province du Royaume de Naples. Ciriſano a titre de Principauté, & il eſt ſitué au pié de l'Appennin, à une lieuë de Coſenza.

CIRO. *Cirum*, anciennement, *Crimiſa*. C'a été autrefois une ville Epiſcopale, ce n'eſt maintenant qu'un petit bourg de la Calabre Citerieure, Province du Royaume de Naples. Il eſt prés du cap d'Alice, à trois lieuës d'Umbriatico, du côté du levant.

CISAMO. voyez *Caſtel-Chiſamo*.

CISANO. voyez *Riſano*.

CISMAR. *Ciſmara*. Petite ville avec une Seigneurie de même nom. Cette ville eſt dans la Wagrie, Contrée du Duché de Holſtein, prés de la mer Baltique, à ſix lieuës de Travemunde, du côté du nort.

CISON. *Ciſon*. Riviere de la Galilée en Judée. Elle prend ſa ſource au mont Thabor, & ſe partage au pié de cette montagne en deux branches, qui prennent un cours directement oppoſé, l'une allant ſe jetter dans la mer Mediterranée au pié du mont Carmel; & l'autre dans la mer de Galilée, vers la ſortie du Jourdain. Cette riviere ſeparoit autrefois les terres de la Tribu d'Iſachar, d'avec celles de Zabulon.

CISTEAUX ou CITEAUX. *Ciſtercium*. Village du Duché de Bourgogne, en France. Il eſt à cinq lieuës de Dijon, du côté du midi. Il y a dans ce lieu une celebre Abbaye, chef de l'Ordre des Citeaux, dont l'Abbé eſt toûjours General

ral de l'Ordre, & Conſeiller au Parlement de Dijon.

CISTA, Cap. voyez *Sabioncelo*.

CISTERNA. *Ciſterna*. Bourg de l'Etat de l'Egliſe. Il eſt dans la Campagne de Rome, prés de la Palu Pontine, à cinq lieuës de la ville de Paleſtrine, du côté du midi. On voit prés de Ciſterna les ruïnes de *Tres Tabernæ*, qui étoit une ville des Volsques, & qui eût enſuite un ſiege Epiſcopal, transferé à Velitri.

CITADELLA. *Citadella*. Petite ville fortifiée, & pourveuë d'un bon port. Elle eſt ſur la côte occidentale de l'iſle Minorque, dont quelques uns la font capitale, les autres donnant cet avantage à la ville de Porto Mahon. Au reſte, Citadella portoit anciennement le nom de *Jamna*, & de *Jamno*.

CITEAUX. voyez *Ciſteaux*.

CITERNA. *Citerna*. Bourg de la Toſcane, en Italie. Il eſt dans le Florentin, ſur la riviere de Cherſone, environ à une lieuës du Tibre, & à trois de Citta di Caſtello. Quelques Geographes prennent Citerna pour l'ancienne *Bitur-gia*, que d'autres placent à *Cerqueto*, village du Perugin, prés de Perugia.

CITHERONE, ou Monte di Thive. *Citharon*. Montagne de la Grece, celebre dans les écrits des anciens Poëtes. Elle eſt dans l'Achaie, entre l'Iſthme de Corinthe & la ville de Thebes ou Thive, dont on luy donne quelquefois le nom.

CITHIRA. *Cythera*. C'étoit anciennement une ville Epiſcopale de l'iſle de Cypre; ce n'eſt maintenant qu'un village, ſitué ſur la côte ſeptentrionale de l'iſle.

CITRARO. *Citrarum*. Bourg de la Calabre Citerieure, Province du Royaume de Naples. Le Citraro eſt ſur la côte de la mer de Toſcane, à trois lieuës de la petite ville de S. Marco, vers le couchant. On le prend pour l'ancienne Clampetia, ou Lampetia, ville des Brutiens.

CITTADELLA. *Civitatula*. Petite ville de l'Etat des Venitiens, en Italie. Elle eſt dans le Padouan, prés de la riviere de Brente, entre Vicence & Trevigni. Ce lieu eſt la Patrie de François Spira, qui ſe rendit fameux dans le XVI. ſiecle par le plus furieux, & le plus opiniatre deſeſpoir qu'on puiſſe imaginer.

CITTA DI CASTELLO. *Tifernum*, *Tiberinum*, *Civitas Caſtellana*. Ville de l'Etat de l'Egliſe, en Italie. Elle eſt capitale du Comté qui porte ſon nom, & ſituée ſur le Tibre, à huit lieuës de la ville d'Orvieto, & environ autant de celle d'Urbin. Citta di Caſtello a un Evêché & elle eſt aſſez bien fortifiée.

CITTA DI CASTELLO, le Comté de Citta di Caſtello. *Comitatus Civitatis Caſtellana*. Contrée de l'Etat de l'Egliſe, en Italie. Elle a la Toſcane au couchant, le Perufin au midi, le Duché d'Urbin la confine par tout ailleurs. Elle n'a pas au delà de ſix lieuës de long, & d'autant de large, & la ville de Citta di Caſtello en eſt le ſeul lieu conſiderable.

CITTA LAVINIA, ou CITTA DELLA VIGNA. voyez *Civita Lavinia*.

CITTA NOVA. *Civitas Nova*, *Æmonia Nova*. Ville des Etats de Veniſe. Elle eſt ſur la côte occidentale de l'Iſtrie prés du Quieto, entre Parenzo & Capo d'Iſtria, à deux lieuës de la premiere, & à ſept de la derniere. Cette ville, qui a été bâtie des ruïnes de l'ancienne *Æmonia*, eſt preſque deſerte à cauſe du mauvais air, qu'on y reſpire. Elle a pourtant un Evêché, dependant du Patriarchat d'Aquilée.

CITTA NOVA. *Civitas Nova*. Petite ville avec titre de Duché. Elle eſt dans la Marche d'Ancone, Province de l'Etat de l'Egliſe, prés de la côte, entre Laurette & Fermo, à trois lieuës de celle-cy, & à deux de celle-là.

CITTA NOVA. *Civitas Nova*. C'étoit autrefois une ville Epiſcopale, dépendante du Patriarche de Grado. On l'avoit bâtie des ruïnes d'*Heraclea*, qui étoit dans une iſle voiſine. Elle n'eſt aujourd'huy qu'un miſerable village, que l'on trouve de dans la Marche Treviſane, à ſix lieuës de Trevigni, du côté du levant.

CITTA DI SOLE. *Civitas Solis*. Petite ville d'Italie. Elle eſt au pié du mont Aventin, dans la Romagne Florentine, ſur la riviere de Fagnone, environ à une lieuë de Forli. Citta di Sole eſt une place aſſez bien fortifiée.

CIUDAD DI IGLESIAS. voyez *Igleſias*.

CIUDAD DE LAS PALMAS. voyez *Canarie*, ville.

CIUDAD REAL ou GUAIRA. *Civitas Regia*, *Guaira*. C'étoit autrefois une ville du Paraguay, en l'Amerique Meridionale. Les Eſpagnols l'avoient bâtie ſur la riviere de Parana, dans la Province de Guaira, prés de celle de Parana; mais on aſſeure que les Naturels du païs l'ont ruïnée aprés avoir maſſacré ou diſſipé tous ſes habitans.

CIUDAD REAL ou EL POZUELO. *Civitas Regia*. Petite ville de la Caſtille Nouvelle, en Eſpagne. Elle eſt dans la Contrée de la Mancha, à trois lieuës de Calatrava, & à une de la Gadiane. Cette ville déchoit tous les jours.

CIUDAD DEL REY FELIPPE, ou DI S. PHI-

HILIPPE. *Philippopolis.* Colonie que les Eſpagnols établirent l'an 1585. dans les Terres Magellaniques, ſur le detroit de Magellan, à deſſein de ſe rendre maîtres de ce paſſage, qui paſſoit alors fort important. Les habitans qu'on y laiſſa, n'étant pas bien pourveus, perirent de froid & de faim; de là vient qu'on a enſuite appellé ce lieu *Porto Famine.* On n'a pris aucun ſoin de rétablir cette colonie; parce que la découverte des détroits de Maire & de Brouvers a rendu celuy de Magellan inutile.

CIUDAD REAL DE CHIAPA. voyez *Chiapa des Eſpagnols.*

CIUDAD DE LOS REYES. voyez *Lima.*

CIUDAD DE LA TRINIDAD. voyez *Boyrot.*

CIUDAD RODRIGO. *Rodericopolis.* Ville d'Eſpagne, ſituée dans le Royaume de Leon, ſur la riviere d'Aguada, à trois lieuës des confins du Portugal, à douze de Coria, & à quatorze de Salamanque. Ciudad Rodrigo, eſt une bonne ville, bien fortifiée, & elle a un Evêché, ſuffragant de Compoſtelle. Quelques Geographes la prennent pour l'ancienne *Mirobriga*, petite ville de la Luſitanie, que d'autres placent à *Malabriga*, petit lieu du Portugal.

CIVENCHEU. *Civencheum.* Ville de la Chine. Elle eſt la ſeconde de la Province de Fokien, & elle renferme neuf autres villes ſous ſa Juriſdiction. Elle eſt ſur la riviere de Loyang, aſſez prés de la mer pour recevoir les plus grands vaiſſeaux, auſſi fait elle un fort grand commerce. On la fait paſſer pour une des plus magnifiques villes de la Chine. On dit, en particulier, qu'elle a un pont long de trois cents ſoixante perches, & large d'une & demi, bâti ſur trois cents gros piliers. Cinq groſſes pierres, chacune de dix huit pas ordinaires de longueur, occupent tout l'eſpace qui eſt d'un pilier à l'autre. Les appuis de ce pont ſont ornez de Figures, de ſtatuës de lions, poſées ſur leur baſe &c. Ce pont a deux parties toutes ſemblables, & ſeparées l'une de l'autre par un château. S'il eſt tel, on a raiſon de dire, qu'il n'a point de pareil.

CIVIDAD DI FRIULI ou D'AUSTRIA. *Civitas Forojulienſis, Forum Julii.* Ville de l'Etat de Veniſe, en Italie. Elle eſt ſituée ſur la riviere de Natiſone, dans le Frioul, auquel elle a donné le nom, en ayant été la capitale. Elle eſt environ à deux lieuës d'Udine, du côté de l'orient & à trois ou quatre de Palma Nova, vers le nort. On prétend qu'elle a pris ſon nom de ce que Jule Ceſar y tenoit quelques Legions.

CIVEDA ou CIVITA. *Civitas.* Petite ville de l'Etat de Veniſe, en Italie. Elle eſt dans le Breſſan, ſur la riviere d'Oglio, à dix lieuës de la ville de Breſſe du côté du nort. On la prend pour l'ancienne *Vannia* des Euganiens.

CIVITA BURELLA. voyez *Burella.*

CIVITA DI CASSIA. voyez *Caſſia.*

CIVITA CASTELLANA. *Civitas Caſtellana*, anciennement, *Faleris, Falaris, Faliſca.* Ville de l'Etat de l'Egliſe, en Italie. Elle eſt dans la Province du Patrimoine, prés du Tibre, à ſept lieuës au deſſus de Rome. Civita Caſtellana eſt une petite ville, mais elle eſt bonne, & Epiſcopale.

CIVITA DI CHIETI. voyez *Chieti.*

CIVITA DUCALE ou REALE. *Civitas Ducalis* ou *Regalis.* Petite ville de l'Abruſſe Ulterieure, Province du Royaume de Naples. Elle eſt aux confins de la Campagne de Rome, ſur le Velino, à trois lieuës au deſſus de Rieti. Civita Ducale Epiſcopale, ſuffragante de Chieti, eſt une des clefs pour entrer dans le Royaume de Naples, & elle eſt entre les mains du Pape.

CIVITA LAVINIA. *Lavinia Civitas.* Bourg de la Campagne de Rome en Italie. Il eſt entre Velitri & Ardea, à ſix lieuës de Rome, du côté du levant. Quelques Geographes le prennent pour l'ancienne *Lanuvium*, & d'autres pour *Lavinium*, d'autres confondent ces deux villes en une. voyez *Monte di Levanto.*

CIVITA DI PENNA. *Penna* & *Pinna.* Ville Epiſcopale du Royaume de Naples. Elle eſt dans la Calabre Ulterieure, à huit lieuës d'Aquila, vers le couchant, & à quatre de Chieti, dont ſon Evêché eſt ſuffragant.

CIVITA DELLA PIEVE. *Civitas Plebis* ou *Plebana.* Petite ville de l'Etat de l'Egliſe, en Italie. Elle eſt dans le Perugin, entre Chiuſi & Perugia, à deux lieuës de la premiere, & à ſix de la derniere. Cette ville eſt fort peu conſiderable, quoy qu'elle ait un Evêché, qui n'eſt ſuffragant que du Pape.

CIVITA DI S. ANGELO. *Angelopolis.* Bourg, ou petite ville du Royaume de Naples. Ce lieu qu'on nommoit anciennement *Angulus*, dont on a fait *Angelo* par corruption, eſt dans l'Abruſſe Ulterieure, à demi lieuë de la côte, & à trois lieuës de Civita di Penna.

CIVITA VECCHIA. *Civitas Vetus, Centumcellæ.* Ville de l'Etat de l'Egliſe, en Italie. Elle eſt dans le Patrimoine de S. Pierre, aux confins du Duché de Caſtro, ſur la mer de Toſcane, où elle a un fort bon port, qui ſert de retraite ordinaire aux galeres du Pape. Innocent XII. l'a declarée un port franc, & luy a donné de grands

Privileges, pour y attirer un grand commerce. Au reste, Civita Vecchia, qui eſt une ville fortifiée, fut autrefois ruïnée, & l'on bâtit *Cmeelle* de ſes ruïnes; mais les habitans abandonnerent cette derniere, qui eſt maintenant détruite, & ils rétablirent la premiere.

CIVITATE. *Civitas*, anciennement, *Teanum Apulum* ou *Theanum*. C'étoit autrefois une ville Epiſcopale, dont l'Evêché a été transferé à S. Sever. Elle n'eſt plus qu'un petit bourg du Royaume de Naples, ſitué dans la Capitanate, ſur le Fortore, à cinq lieuës de ſon embouchure, & à trois ou quatre de Tragonara.

CIVITELLA. *Civitella*. Bourg de l'Abruſſe Ulterieure, dans le Royaume de Naples. Il eſt ſur une colline, & fortifié, à la ſource du Salinello, & à deux lieuës d'Aſcoli, vers le levant. On croit qu'il peut être l'ancien *Belegra*, bourg du Picenum.

CIUTRA. voyez *Evichos*.

CIZE, le Païs de Cize. *Ciſia*, *Ciſienſis Ager*. Petit Païs de France. Il eſt dans la Baſſe Navarre, autour de S. Jean de Pié de Port, qui en eſt le lieu principal.

CIZICO. voyez *Chizico*.

CLAGENFORT ou CLAGENFURT. *Clagenfurtum*. Grande ville aſſez bien fortifiée, & defenduë par une citadelle. Elle eſt capitale de la Carinthie Autrichienne, le Siege de la Regence, & du Burgrave ou Gouverneur de la Province, & elle eſt ſituée à deux lieuës de S. Weith, du côté du midi.

CLAIN. *Clanis*, *Clanius*, *Clenus*, *Clitis*. Petite riviere de France. Elle coule dans le Poitou, baigne Vivone, & Poitiers, & ſe décharge dans la Vienne au deſſus de Chaſtelleraud.

CLAIRMONT. voyez *Clermont*.

CLAIRVAUX. voyez *Clervaux*.

CLAMECY. *Clamecincum*, *Climiciacum*. Petite ville de France. Elle eſt dans le Nivernois, ſur l'Yonne, à ſix ou ſept lieuës au deſſus d'Auxerre. Clameci a un fauxbourg, où fait ſa reſidence l'Evêque titulaire de Bethlehem.

CLARE. *Clara*. Bourg avec un vieux château, & titre de Duché, dont les maîtres ont porté autrefois le nom de Ducs de Clarence. Il eſt dans le Comté de Suffolk, en Angleterre, ſur la Sture, aux confins du Comté d'Eſſex, environ à ſix lieuës de Cambridge, vers le levant.

CLARE. *Clara*. Petite ville de la Momonie, en Irlande. Elle eſt ſur le bord ſeptentrional d'un lac formé par la riviere de Shannon, & éloignée de ſept ou huit lieuës de Limmerick, du côté du couchant. Quoy que Clare ſoit preſque ruïnée, & qu'il n'y reſte que quelques maiſons avec un château, elle ne laiſſe pas de porter le titre de capitale du Comté de Clare.

CLARE, le Comté de Clare ou de Thomond. *Clara Comitatus*. Petite Province de l'Irlande. Quelques cartes la mettent dans la Connacie; mais elle eſt de la Momonie. Elle eſt une eſpece de Preſqu'iſle, bornée au midi & au levant par le Shannon, au couchant par l'Ocean, & au nort par la Baye, & par le Comté de Galloway. Elle peut avoir vingt lieuës de côtes, & dix-ſept dans ſa profondeur mediocre. Le terroir en eſt bon; mais mal cultivé, les habitans ne s'attachant preſque qu'à nourrir des beſtiaux. Clare capitale, Kilſenor, & Killalo, ſont des villes de tres peu de conſideration. Il n'y a dans tout le Comté que le bourg d'Eniſtown, qui ait ſeance & voix au Parlement d'Irlande.

CLARENCE, & CHIARENZA. *Clarentia*. Ville ruïnée. Elle eſt dans le Duché de Clarence, en Morée. Quelques cartes, la mettent à l'embouchure de l'Achelous, entre Antravida & Patras, à huit lieuës de celle-cy, & à ſix de celle là preciſement au lieu où étoit l'ancienne *Dyme*, d'autres la confondent avec Antravida, & la prennent pour l'ancienne *Cyllene*.

CLARENCE, le Cap de Clarence. *Clarentia Caput*, anciennement, *Araxus*. Cap du Duché de Clarence, en Morée. Il s'avance dans le golfe de Clarence, vers l'entrée ſeptentrionale du Canal de Zante.

CLARENCE, le Duché de Clarence. *Clarentia Ducatus*. Grande Province de la Morée. Elle s'étend le long du golfe de Lepante, qui la borne du côté du nort; celuy de Patras, partie de la mer de Grece, la baigne au couchant. Elle a au levant la Sacanie, avec le Belvedere. Ses lieux principaux ſont Patras capitale, Caminitza, le Chaſteau de Morée, Xilocaſtro, & Clarence, autrefois capitale, maintenant fort peu conſiderable.

CLAROS, iſle. voyez *Calamo*.

CLAROS, Montes Claros. *Clari Montes*. C'eſt le nom que les Eſpagnols donnent aux montagnes de l'Atlas. voyez *Atlas*.

CLASSE. *Claſſis*. Lac & place d'une ancienne ville de l'Etat de l'Egliſe, en Italie. Il n'y reſte plus qu'un Monaſtere, dedié à S. Apollinaire, & ſitué dans la Romagne, à l'embouchure du Candiano, & à une lieuë de Ravenne, du côté du midi.

CLAVAN. voyez *Cluan*.

CLAVEN. voyez *Chiavenna*.

CLA-

CLAVIJO. *Calav*
autrefois une petite
qu'un village de la Ca
dans la Contrée de Ri
grono. Ramir I. y re
re ſur les Maures.

CLAUSEMBOUR
liopolis. Ville de la
petit Samos, entre les
be Julie, à deux lieuës
de la derniere. Clau
ville ou s'aſſemblent
Païs, & elle eſt défen
delle. Quelques Geog
ne *Patruiſſa*, ou *Patr*
ne *Zougma* villes de la
certain, qu'il y en a
Braſſovie, & la dernie

CLAUSEN. *Clauſ*
Tirol en Allemagne.
cher, prés de la rivie
& Bolzano, à trois li
ſix de la derniere. Il a
triche.

CLAWD-OFFA, *Foſſa*. C'eſt le nom q
ancien foſſé, qu'Offa
faire ſur les confins de
Galles. Il s'étendoit
Dée, qui eſt au Comt
Gowy dans la Savern
Monmouth, & de

CLERAC, CLAI
cum. Petite ville de
l'Agenois, en Guienn
Garonne, à quatre li
Nerac. Il y a dans C
que le Roy Henry IV.
S. Pierre de Latran.

CLERMARETZ.
des Païs-Bas. Elle e
demi lieuë de S. Om

CLERMONT en
Claromontium, *Arve*
capitale de l'Auvergne
à demi lieuë de Mont
de Riom. Clermont
les ruïnes de l'ancien
aſſez grande, & aſſez
une Cour des aides,
de Bourgés. On y voi
qui a trente ſix braſſes
geur, & ſix d'épaiſſeu
mé naturellement pa

CLAVIJO. *Calavicium, Calevigium.* C'étoit autrefois une petite ville, maintenant ce n'eſt qu'un village de la Caſtille Vieille. On le trouve dans la Contrée de Rioxa, à deux lieuës de Logrono. Ramir I. y remporta une grande victoire ſur les Maures.

CLAUSEMBOURG, COLOSWAR. *Claudiopolis.* Ville de la Tranſylvanie, ſituée ſur le petit Samos, entre les villes de Samos, & d'Albe Julie, à deux lieuës de la premiere, & à trois de la derniere. Clauſembourg eſt une grande ville ou s'aſſemblent ordinairement les Etats du Païs, & elle eſt défenduë par une ancienne citadelle. Quelques Geographes y mettent l'ancienne *Patruiſſa*, ou *Patroviſſa*, & d'autres l'ancienne *Zeugma* villes de la Dace, mais cela eſt ſi incertain, qu'il y en a qui placent la premiere à *Braſſovie*, & la derniere à *Millenbak*.

CLAUSEN. *Clauſa, Coveliacum.* Bourg du Tirol en Allemagne. Il eſt ſitué ſur un haut rocher, prés de la riviere d'Eiſoko, entre Brixen & Bolzano, à trois lieuës de la premiere, & à ſix de la derniere. Il apartient à la Maiſon d'Autriche.

CLAWD-OFFA, ou OFFA-DITCH. *Offa Foſſa.* C'eſt le nom qu'on donne aux reſtes d'un ancien foſſé, qu'Offa Roy des Merciens avoit fait faire ſur les confins de ſes Etats, & du païs de Galles. Il s'étendoit depuis l'embouchure de la Dée, qui eſt au Comté de Flint, juſqu'à celle du Gowy dans la Saverne, aux confins du Comté de Monmouth, & de celuy de Gloceſter.

CLERAC, CLAIRAC. *Clariacum, Clairacum.* Petite ville de France. Elle eſt ſituée dans l'Agenois, en Guienne, ſur le Lot, prés de la Garonne, à quatre lieuës d'Agen, & autant de Nerac. Il y a dans Clerac une Abbaye celebre, que le Roy Henry IV. donna aux Chanoines de S. Pierre de Latran.

CLERMARETZ. *Clarus Mariſcus.* Abbaye des Païs-Bas. Elle eſt dans l'Artois, environ à demi lieuë de S. Omer, vers l'orient.

CLERMONT en Auvergne. *Claromons, Claromontium, Arvernum.* Ville de France, capitale de l'Auvergne, & ſituée ſur une colline, à demi lieuë de Montferrant, & à deux lieuës de Riom. Clermont, qu'on croit être bâtie ſur les ruïnes de l'ancienne Gergovie, eſt une ville aſſez grande, & aſſez belle. Il y a un Preſidial, une Cour des aides, & un Evêché, ſuffragant de Bourgés. On y voit un pont ſur la Tiretaine, qui a trente ſix braſſes de longueur, huit de largeur, & ſix d'épaiſſeur. On dit qu'il s'eſt formé naturellement par les eaux d'une fontaine prochaine, qui ſont de celles qui ſe petrifient. Au reſte, Clermont eſt connuë par divers Conciles, qu'on y a celebrés, & principalement par celuy de 1095. où le Pape Urbain II. preſida, & fit reſoudre la fameuſe Croiſade pour la conquête de la Terre Sainte.

CLERMONT en Beauvoiſis. *Claromontium.* Petite ville de France, avec titre de Comté. Elle eſt dans l'Iſle de France, entre Beauvais & Compiegne, à quatre lieuës de la premiere, & à ſix de la derniere.

CLERMONT en Argone. *Claromontium.* Petite ville du Duché de Bar, en France. Elle eſt ſur une colline, dont la riviere d'Ayr baigne le pié. Elle a titre de Comté, & autrefois elle étoit fortifiée, & défenduë par un Chaſteau, qui eſt maintenant demoli, de même que les fortifications, & les murailles de la ville.

CLERMONT DE LODEVE. *Claromontium Luteveníe.* Petite ville du Bas Languedoc, en France. Elle eſt ſur la riviere de Lergue, entre Lodeve & Pezenas, environ à trois lieuës de l'une & de l'autre.

CLERVAL. *Claravallis.* Bourg du Comté de Bourgogne, ou de la Franche Comté. Il eſt ſur la riviere de Doux, entre Beſançon & Monbelliart, à ſept lieuës de la premiere, & à cinq ou ſix de l'autre.

CLERVAUX. *Claravallis.* Bourg ou petite ville du Comté de Bourgogne. Ce lieu eſt prés de la riviere de Dain, vers les confins de la Breſſe, environ à ſept lieuës de Salins, vers le midi, & à quatre de S. Claude.

CLERVAUX. *Claravallis.* Petite ville de France, ſituée dans la Champagne, ſur l'Aube, entre Langres & Troyes, à onze ou douze lieuës de l'une & de l'autre, & à deux de Bar-ſur-Aube. Il y a dans ce lieu une celebre Abbaye, fondée l'an 1115. par S. Bernard, qui en a été le premier Abbé.

CLERY. *Clariacum.* Petite ville ou bourg de l'Orleanois, Province de France. Ce lieu, celebre par ſon Egliſe, qui porte le nom de *N. Dame de Clery*, où Louis XI. Roy de France voulut être enterré, eſt prés du bord meridional de la Loyre, entre Orleans, & Boigency, à deux ou trois lieuës de l'une & de l'autre.

CLEVES. *Clivia, Clivenſis Arx.* Ville du Cercle de Weſtphalie, en Allemagne. Elle eſt capitale du Duché de Cleves, & ſituée ſur une colline, à une lieuë du Rhin, & du fort Schenk, & à deux d'Emmerick, vers le couchant. On remarque en cette petite ville un beau chaſteau,

qui eſt à l'Electeur de Brandebourg, & un bois, où l'on a fait un grand nombre de belles allées, qui vont aboutir à divers villages voiſins.

CLEVES, le Duché de Cleves. *Clivienſis Ducatus.* Province du Cercle de Weſtphalie, en Allemagne. Elle eſt bornée au midi par la Guel-Eſpagnole, au couchant par la Hollandoiſe, au nort par le Comté de Zutphen, & au levant par celuy de la Mark, & par les terres de Cologne & de Munſter. Le Duché de Cleves peut avoir quinze lieuës du levant au couchant, & ſept ou huit dans ſa plus grande largeur. Il eſt aſſez bien peuplé, & aſſez fertile, le Rhin le diviſe en deux parties. On y trouve du côté gauche de ce fleuve Cleves capitale, Calcar, Gennep, Santen, Orſoy, Burick, & Griet; & du côté droit, Duysbourg, Weſel, Rées & Emmerick. Ce Païs, erigé en Duché par l'Empereur Sigismond l'an 1417. appartient à l'Electeur de Brandebourg, avec les Comtez de la Marck, & de Ravenſperg, pour ſa part de la ſucceſſion des anciens Ducs de Cleves & Juliers. Les Duchés de Juliers, & de Berg, avec la Seigneurie de Ravenſtein, qui ſont les autres Provinces de cette ſucceſſion, ſont tombées en partage aux Ducs de Neubourg, maintenant Electeurs du Palatinat du Rhin.

CLICHY. *Clipiacum.* Village de l'Iſle de France. Il eſt ſur la Seyne, à une lieuë au deſſous de Paris, & il eſt connû; parce que les Rois de France de la premiere race y ont eu un Palais, où ils faiſoient quelquefois leur reſidence.

CLISSA. *Cliſſa, Cliſſura*, anciennement, *Andetrium.* Bonne Forteresſe des Venitiens. Elle eſt ſituée ſur une montagne eſcarpée, dans la Dalmacie, à quatre lieuës de Spalato, du côté du nort, & à dix de Sebennico, vers l'orient.

CLISSON. *Cliſſonium.* Bourg ou petite ville de France. Ce lieu, que le Conneſtable de Cliſſon a rendu celebre, eſt dans la Bretagne ſur la Seure Nantoiſe, à cinq lieuës de Nantes, du côté du midi.

CLITUNNO. *Clitumnus.* Riviere du Duché de Spolete, en Italie. Elle a ſa ſource environ à une lieuë de la ville de Spolete, du côté du nort, baigne Campello & Trevi, & ayant reçeu la Moregia elle ſe va décharger dans le Topino, à Bevagna. C'eſt cette riviere dont les Anciens diſoient, que ſes eaux faiſoient dévenir blancs les bœufs qui en beuvoient: mais ce miracle a ceſſé.

CLOCENTO. *Clocentum*, anciennement, *Numiſtro.* C'étoit anciennement une petite ville des Brutiens, maintenant c'eſt un village de la Calabre Citerieure, ſitué entre Coſenza & Nicaſtro, à trois lieuës de la mer Toſcane.

CLOGHER, CLOCHER. *Clogeria, Clogavia, Closhora.* Ville Epiſcopale; mais presque ruïnée. Elle eſt dans le Comté de Tyroane, en Irlande, à huit lieuës de la ville d'Armagh, dont elle eſt ſuffragante.

CLON, CLONEY & CLOYNE. *Clona, Cluanum.* Petite ville d'Irlande. Elle eſt dans le Comté de Corcke, en Lagenie, environ à une lieuë de la côte, & à quatre d'Youghall, du côté du couchant. Clon a ſeance & voix au Parlement d'Irlande, & un Evêché, ſuffragant de Caſſhel. On aſſeure cependant qu'elle eſt fort ruïnée.

CLOMEL. voyez *Clonmell.*

CLONEFORT ou CLONFORT. *Clonfortia.* Petite ville Epiſcopale d'Irlande. Elle eſt dans le Comté de Galway, en Conacie, ſur le bord d'un marais, formé par le Shannon, & par la riviere de Suke, à ſept lieuës au deſſus de la ville d'Athlone. Son Evêché, auquel eſt uni celuy de Kilmacagh depuis l'an 1601. eſt ſuffragant de Toam.

CLONMELL, ou CLOMEL. *Clonmellium.* Petite ville, ou bourg d'Irlande. Ce lieu, qui a ſeance & voix dans le Parlement d'Irlande, eſt ſitué dans le Comté de Tipperary, en Momonie, ſur la riviere de Sewer ou Shure, à quatre ou cinq lieuës au deſſus de Carrick.

CLOPPENBURG. *Cloppenburgum.* Petite ville avec un bon chaſteau, & un bailliage fort étendu. Ce lieu eſt dans l'Evêché de Munſter, en Weſtphalie, à la ſource de la riviere de Soſte, & aux confins du Comté d'Oldenbourg.

CLOUPEDE. voyez *Memel.*

CLUID. voyez *Cluyd.*

CLUNDERT. *Clunderta, Clundera.* Petit lieu fortifié. Il eſt dans la Hollande Meridionale, aux confins du Brabant, entre Breda & Willemſtadt, environ à deux lieuës de la premiere, & à une de la derniere.

CLUSE. *Cluſa.* Petite ville de la Baronie de Fauſſigny, en Savoye. Cette ville capitale du Mandement qui porte ſon nom, ou celuy de Chatillon, qui eſt un Chaſteau de la même Contrée, eſt ſituée ſur l'Arve, à l'orient de la ville d'Annecy.

CLUSON. *Cluſonium.* Petite ville de l'Etat de Veniſe, en Italie. Elle eſt ſituée dans le Bergamaſc, à trois lieuës du lac d'Iſeo, vers l'occident, & elle eſt remarquable par quinze détroits,

troits, ou passages des Alpes, qui sont à ses environs, & par lesquels on entre dans le païs des Grisons.

CLUSON, ou CHISSON. *Clusonium, Chissonium.* Riviere du Dauphiné. Elle prend sa source au col de Sestrieres, dans les Alpes, traverse la Vallée de Cluson, ou de Pragellas, & celle de la Perouse, & aprés avoir passé fort prés de la petite ville de ce nom, & de celle de Pignerol, elle reçoit le Pelice, & va se décharger dans le Po, au dessus de Pancale.

CLUYD ou CLYD. *Clota, Glota, Cluda.* Grande Riviere de l'Ecosse meridionale. Elle a sa source aux confins du Comté d'Annandale, traverse celuy de Cluydesdale, où elle baigne Glascow, & apres avoir separé le Comté de Lenox de celuy de Reinfrew, elle se décharge dans le golfe de Cluyd, vis à vis de l'Isle d'Arren.

CLUYD, le golfe de Cluyd, ou de Dunbarton. *Glota Æstuarium.* Ce Golfe qu'on nomme sur les cartes *Fyrd of Clyd.* comprend toute cette partie de la mer d'Irlande, qui est renfermée entre la Presqu'isle de Cantyr, & le Comté de Galloway, jusqu'à l'embouchure du Cluyd, dont on luy donne ordinairement le nom, & quelquefois celuy de *Dunbarton*, ville qui est proche de cette embouchure.

CLUYDESDALE, c'est à dire, la Vallée de Cluyd. *Glotiana Vallis, Cludesdalia.* Province de l'Ecosse Meridionale. Elle est entre les Païs de Lennox, Sterling, Lothiane, Tuwedale, Esdale, Annandale, Nithesdale, Kyle & Reinfrew. Elle peut avoir seize lieuës de long, & six de large. On la divise, par raport à la riviere, en *Haute* & *Basse*, dans la premiere il n'y a rien de considerable que le Marquisat de Douglas, & dans la derniere on trouve le Duché d'Hamilton, & le bourg de Lanerick, qui a entrée au Parlement, de même que la ville de Glasquo, capitale de la Province.

CNIDE ou GNIDE. *Cnidus, Gnidus.* C'étoit anciennement une des plus considerables villes de l'Asie Mineure. Elle étoit située à l'extremité de la Presqu'isle de Co, ou de Lango, & elle étoit celebre par deux bons ports, & par un temple, où il y avoit une fameuse statuë de Venus, taillée par Praxitelle. Elle n'est maintenant qu'un village, qu'on voit sur le cap de Crio, avec une grande quantité de ruïnes, qui sont les tristes monuments de sa grandeur passée.

COA. *Cuda.* Riviere de la Province de Tralos-Montes en Portugal. Elle a sa source aux confins de l'Estremadure d'Espagne, & du Beira, & coulant du sud au nort, elle traverse le Territoire de Pinhel, reçoit la riviere de ce nom, & se décharge dans la Duero, au dessus de Torre de Moncorvo. Elle donne son nom à la partie orientale du Territoire de Pinhel, où il n'y a rien de considerable, que la petite ville de Pinhel.

COAME. voyez *Cuame.*

COAGO. voyez *Barbele.*

COANZA. *Coanza.* Grande riviere de l'Ethiopie, en Afrique. Elle sort du lac d'Aquilonda, & aprés avoir coulé quelque tems du nort au sud, entre les montagnes du Soleil, elle tourne vers le couchant, traverse tout le Royaume d'Angola, & se décharge dans la mer du Congo, aux confins du Royaume de ce nom, & à quinze lieuës de la ville de Loanda S. Paulo, du côté du midi.

COBA. *Coba.* Ville de l'Arabie Heureure, en Asie. Elle est vers la riviere de Chaibar, entre la ville de ce nom, & celle de la Mecque, à cinquante lieuës de celle-là, & à quarante de celle-cy. On la prend pour l'ancienne *Carman* ou *Acarman.* Capitale des *Minæns.*

COBLENTZ. *Confluentes, Confluentia.* Ville du Cercle Electoral du Rhin, en Allemagne. Elle est située dans le Hunsruck, au confluent du Rhin avec la Moselle. Cette ville, anciennement Imperiale, fût donnée par l'Empereur Henry VII. l'an 1312. aux Electeurs de Treves, qui la possedent maintenant. Elle est assez bien bâtie, tres bien fortifiée. L'Electeur y a un beau Palais, & de l'autre côté du Rhin le Château d'Ermanstein, qui est une des plus fortes places de toute l'Allemagne. Quelques uns la prennent pour l'ancienne *Trajana Legio*, ville de l'Allemagne Superieure, laquelle d'autres mettent à *Drecksbausen*, village situé sur le Rhin, à une lieuë au dessous de Bingen.

COBURG. *Coburgum, Melocabus.* Petite ville du Cercle de Franconie en Allemagne. Elle est située dans le Duché de Coburg, environ à sept lieuës de la ville de Bamberg, du côté du septentrion. Coburg a une belle citadelle, dans laquelle les Ducs de Coburg faisoient autrefois leur residence. Les Protestants d'Allemagne appellent ce Chasteau, la *Pathmos de Luther*, parce que ce Reformateur y demeura long temps caché pour se dérober aux poursuites de ses ennemis. Au reste, on prend Coburg pour l'ancienne *Melocabus*, ville des Cattes.

COBURG, le Duché de Coburg. *Coburgensis Ducatus.* Petit Païs d'Allemagne. Il est proprement du Cercle de Franconie; quoy que quelques cartes le mettent dans la Thuringe, laquelle

le borne au nort, l'Evêché de Bamberg au levant, celuy de Wurtsburg au midi, & le Comté propre d'Henneberg au couchant. On y remarque Eisfeld, Hilperhusen, Romhild, & Sternberg, qui sont chefs de Bailliages, avec Coburg capitale de tout le Duché. Ce Duché étoit autrefois une partie du Comté d'Henneberg. Il entra par mariage dans la Maison de Misnie: la branche de Saxe Altenbourg, qui le possedoit, ayant fini l'an 1672., il est tombé entre les mains des Ducs de Saxe Gotha, les plus proches Parens des Ducs de Saxe Altenbourg.

COCA. *Cauca.* Petite ville ancienne. Elle est dans la Castille Vieille, en Espagne, sur la petite riviere d'Elerena, à cinq lieuës au dessous de Sagovie. On croit que cette ville a été la patrie de l'Empereur Theodose le Vieux.

COCA, le Vulcain de Coca. *Cauca Mons.* C'est une de ces montagnes qui vomissent des flammes. On la met dans une Vallée de même nom, au Perou: mais ni la Vallée, ni le Vulcan ne sont marqués dans les cartes.

COCAS & COCHIAS. voyez *Caucase.*

COCO, CAPO COCO, que les Siciliens appellent *Boeo*, en conservant la moitié de son ancien nom. *Cocum Promontorium*, anciennement, *Lilybæum Promontorium.* C'est un des Principaux caps de la Sicile. Il est le plus occidental, & on le trouve prés de la ville de Marsala, vis à vis de l'isle de Favognana.

COCHEIM. *Cochima.* Ville du Cercle Electoral du Rhin, en Allemagne. Elle est dans l'Archevêché de Treves, & capitale d'un de ses vingt cinq Bailliages. On la trouve sur la Moselle, à sept ou huit lieuës au dessus de Coblentz, & à quatre ou cinq au dessous de Montroyal. C'étoit autrefois une ville Imperiale, & libre; mais l'Empereur Adolphe de Nassaw la vendit à l'Electeur de Treves l'an 1240.

COCHILE. *Cochila*, anciennement, *Sybaris.* Riviere de la Calabre Citerieure, Province du Royaume de Naples. Elle naît dans l'Apennin, prés de Morano, baigne Castro-Villare, & se décharge dans le golfe de Tarente, prés de Sibari Rouinata, du côté du nort.

COCHIM ou COCHIN. *Cochinum.* Ville de la Presqu'isle de l'Inde deçà le Gange. Elle est sur la côte de Malabar, entre la ville de Cranganor, & celle de Calecoulan. Cochin est une ville separée en deux. La *Basse Cochin* est à l'embouchure de la riviere de Mangati, & elle est bien fortifiée. La *Haute Cochin* est un bourg à deux petites lieuës de la *Basse.* On croit que Cochin est la *Colchis* des Anciens, & son golfe leur *Colchicus Sinus.* Au reste, cette ville, qui a eu, dit-on, de temps immemorial, des Chrétiens de S. Thomas, a maintenant un Evêché, suffragant de Goa. Elle est capitale d'un Royaume peu étendu, mais tres fertile. Son Roy a été fort long-temps sous la protection des Portugais. Il est sous celle des Hollandois depuis que ces derniers ont enlevé la ville de Cochin aux premiers.

COCHINCHINE, que les habitans appellent Cachu ou Kachochieu, c'est à dire, Chine Occidentale. *Cocinchina.* Royaume de l'Inde deçà le Gange. Il est baigné au levant par le golfe de Cochinchine, & borné au midi par le Royaume de Chiampa, que quelques uns croyent être une de ses Provinces. Il a le Royaume de Camboie au couchant, & celuy de Tunquin, dont il dependoit autrefois, le confine au nort. On donne à ce païs cent cinquante lieuës de côtes, & soixante-dix lieuës de profondeur. Les peuples Kemous en occupent toute la partie occidentale; le reste, dont ils sont separez par une longue chaîne de montagnes, est divisé en cinq ou six provinces, auxquelles Sanson & Baudrand donnent des noms differens. On asseure qu'il y a dans ce païs de cinquante à soixante bons ports, qui sont frequentés par les Européens, par les Chinois, & par les Japonois, auxquels on a permis de bâtir la Forteresse de Faiso pour la seureté de leur commerce, Cacciam en est la ville capitale; on y distingue encore Sinuva, Baubon, Baday, & Quehoa. On tire de ce païs de l'or, de l'argent, de la soye, du coton, de la canelle, du poivre, du bois d'aigle, & de calemba. Il est au reste tres fertile, & jouit d'un air fort temperé: quoy qu'il soit dans la Zone torride. On attribuë l'une & l'autre de ces choses à une inondation, qui s'y fait reglement de quinze en quinze jours pendant les mois de Septembre, Octobre, & Novembre. Cette inondation, qui dure chaque fois trois jours, rafraichit l'air, & engraisse si fort la terre, qu'on y peut semer & recueillir le ris deux ou trois fois l'année. On trouve dans la Cochinchine du bois si dur & si pesant, que les Cochinchinois en font des ancres pour leurs vaisseaux, & il y a des Elephans si gros, qu'on en a veu, dont le pied avoit dix huit pouces de diametre. Les Rois de la Cochinchine sont fort puissants: mais pourtant tributaires de la Chine. Ils sont Idolatres, & leurs sujets aussi. Les Missionaires y avoient fait des Proselytes; mais le nombre en a été fort diminué par les persecutions.

COCHINCHINE, le Golfe de Cochinchine, ou

…n d'Haynan. *Sinus Haynanus* ou *Cocinchina*, anciennement, *Sinus Magnus*. C'eſt une grande portion de la mer de l'Inde. Ce golfe comprend toute cette étenduë de mer qui eſt entre les côtes de la Cochinchine, du Tunquin, & de la Chine, juſqu'à l'iſle d'Haynan.

COCONUCOS, le Païs de Coconucos. *Coconcorum Tractus*. Contrée du Royaume de Popayan, dans l'Amerique Meridionale. Il y a une montagne qui vomit des flammes, qu'on appelle le *Vulcan de Coconucos*, où la riviere de la Magdelaine prend ſa ſource.

COD, le Cap Cod. voyez *Blanc*, le Cap Blanc.

CODA DI VOLPE. *Cauda Vulpis*, anciennement, *Poſidonium Promontorium*. Cap de la Calabre Ulterieure, Province du Royaume de Naples, il s'avance dans le Faro de Meſſine, vis à vis de la ville de ce nom, tout auprés du bourg de Catona.

CODOGNO. *Caſtaneum*. Ville ſans murailles, ou gros village du Duché de Milan, en Italie. Codogno eſt dans le Lodeſan, entre Lodi, Cremone, & Plaiſance, environ à trois lieuës de celle-cy, & à quatre des deux autres.

CODOS DI LADOCO. *Ladicus Mons*. C'eſt une montagne du Territoire de Leon, en Eſpagne. Elle eſt ſur le chemin de la ville de Leon, à celle de Compoſtelle, & n'a rien de remarquable que cette inſcription, qu'on y trouve au ſommet, *Jovi Ladico*.

CODROIPO, ou CODROPIO. *Codropolis*. Bourg de l'Etat de Veniſe, en Italie. Il eſt dans le Frioul, ſur la riviere de Stella, à ſix lieuës de Palma nuova, du côté du couchant.

COESFELD. *Coſfeldia*. Ville du Cercle de Weſtphalie, en Allemagne. Elle eſt à la ſource de la riviere de Berkel, dans l'Evêché de Munſter, & à ſept lieuës de la ville de ce nom. Coesfeld eſt une petite ville; mais elle eſt bonne, aſſez bien fortifiée, & la reſidence ordinaire de l'Evêque de Munſter.

COESNON. voyez *Couesnon*.

COEVORDEN, qu'on prononce Couvorden. *Covordia*. Ville de l'Overiſſel, une des Provinces Unies. Elle eſt capitale du païs de Drenthe, & forte par ſa ſituation dans des marais, & par ſes ouvrages, etant fortifiée en pentagone regulier, & défenduë par un bon château. L'Evêque de Munſter la prit le 10. Juillet 1672. & les Etats des Provinces Unies la reprirent le 23. Decembre de la même année.

COGNAC. *Conacum*, autrefois *Campinacum*. Petite ville de France. Elle eſt ſur la Charente, dans l'Angoumois, vers la Xaintonge, entre Jarnac & Xaintes. Cognac a donné la naiſſance à François I. Roy de France.

COGNI, CONIA, CONGE, ou ICONIE. *Iconium*. Ville fort ancienne. Elle étoit autrefois capitale de la Lycaonie, en l'Aſie Mineure, & elle l'eſt aujourd'huy de la grande Caramanie, en Natolie. C'eſt une grande ville, & bien peuplée, on y voit des Turcs, des Arabes, des Juifs, des Grecs, & des Armeniens. Elle eſt le ſiege d'un Archévêché, & la reſidence du Begglerbey ou Gouverneur de Caramanie, ou de Cogni. Sa ſituation eſt au milieu de deux petits lacs, entre les villes de Scalemure, de Satalie, & d'Angauri, à trente cinq ou quarante lieuës des unes & des autres.

COGNI, le Beglerbeglic de Cogni. voyez *Caramanie*.

COGNITZ. voyez *Chonitz*.

COGOLLUDO. *Cogolludum*. Bourg de la Caſtille Vieille, en Eſpagne. Il eſt ſur une colline, prés de la riviere d'Hennares, entre Hitta, & Siguença.

COGORETO ou COGUREO. *Cogoretum*. Bourg de l'Italie. Il eſt ſitué ſur la côte de l'Etat de Genes, entre la ville de ce nom, & celle de Savonne, à cinq lieuës de la premiere & environ à quatre de la derniere. Ce lieu a donné la naiſſance à Chriſtophle Colomb, qui s'eſt rendu ſi celebre par la découverte de l'Amerique.

COIBOCARAN ou CAIBOCARAN. *Coibocaranum*. C'eſt une chaine de Montagnes, qu'on met dans le Royaume de Perſe, en Aſie, le long de la frontiere meridionale du Choraſſan, vers les confins du Candahar.

COHAN. *Cohana*. C'eſt une Contrée que Mr. de Witſen met dans la grande Tartarie, vers l'Ocean Oriental, entre l'emboucheure de la riviere d'Amur, & celle du Quentung.

COIMBRE ou CONIMBRE. *Conimbrica*. Ville de la Province de Beira, en Portugal. Elle eſt ſur la riviere de Mondego, environ à huit lieuës de la mer, & à trente cinq de la ville de Lisbonne, du côté du nort. Coimbre eſt une grande ville, où il y a Univerſité, & Evêché, ſuffragant de Brague. Elle a titre de Duché, dont les fils des Rois de Portugal ont quelquefois porté le nom. Au reſte, l'ancienne *Conimbrica*, qui fût ruïnée par les Alains, étoit au village que l'on appelle *Condexa a Veja*, ſitué à deux lieuës de la Conimbre d'aujourd'huy, qui s'eſt enrichie de ſon nom & de ſes dépouilles. On croit qu'elle eſt proprement l'ancienne *Æminium*, que quelques uns pourtant mettent

tent à *Agde*, village de la même Province.

COJOGNA. voyez *Antigoca*.

COINDRIEU. voyez *Condrieu*.

COIRE, ou CHUR. *Curia*. Ville des Grisons, en Allemagne. Elle eſt capitale de la Cadée, & ſituée ſur la riviere de Pleſſur, fort prés du Rhin. Comme ce fleuve commence à porter bâteau au deſſus de Coire, cette ville eſt marchande, riche, & aſſez bien bâtie. Elle eſt fort ancienne, & elle a embraſſé la Reformation l'an 1529. Elle ne laiſſe pas d'avoir un Evêque, ſuffragant de Mayence, & Prince de l'Empire. Il reſide, avec quelque peu de Catholiques Romains, dans l'enceinte de l'Egliſe Cathedrale, où ils font les exercices de leur Religion en toute ſeureté.

COKERMOUTH. *Cocermutium*. Bourg du Comté de Cumberland, en Angleterre. Il eſt ſur la riviere de Coker, à l'endroit où elle ſe joint au Darwen, & à ſix lieuës de la ville de Carlile, du côté du midi. Ce bourg a ſeance & voix dans le Parlement d'Angleterre.

COKET ou COQUET. *Coqueda*. Petite iſle de l'Angleterre. Elle eſt fort prés de la côte du Northumberland, à l'embouchure du Coket, & à ſept lieuës de la ville de Newcaſtle.

COL. voyez *Hallands Als*.

COL, & COL NIGRO. voyez *Colle*.

COL DE MEDUJAREZ, ou MEDUCHAREZ. *Medujaria* ou *Meducharia*. C'eſt un bourg du Royaume d'Alger, en Barbarie, ſitué à cinq lieuës de la ville d'Alger. On aſſeure que les Mores chaſſés d'Eſpagne l'ont bâti ſur les ruïnes de *Tigis*, qui étoit anciennement une ville Epiſcopale.

COL. *Cola*, *Colena*. Iſle de l'Ecoſſe. Elle eſt une des Weſternes. On la trouve à trois lieuës de celle de Mul, du côté du couchant. Col eſt une petite iſle, elle a quatre ou cinq lieuës de long, & à peine une de large. Soltsdel, & Killinaig en ſont les lieux principaux.

COLBERG. *Colberga*. Ville du Cercle de la Haute Saxe, en Allemagne. Elle eſt dans la Caſſubie, Province de la Pomeranie Ducale, à l'embouchure de la Perſante, entre la ville de Collin, & celle de Treptow, à ſept lieuës de la premiere, & à cinq de la derniere. Colberg eſt aſſez bien fortifiée, elle a de bonnes ſalines, & un port fort frequenté, & défendu par une bonne citadelle.

COLBROKE. *Colebrockia*. Bourg d'Angleterre, ſitué dans le Comté de Buckingham, aux confins de celuy de Midleſex. On croit que ce bourg eſt la ville que les anciens Cattieuchlani nommoient *Pontes*.

COLCHESTER. *Colceſtria*, *Colonia*. Ville capitale du Comté d'Eſſex en Angleterre. Elle eſt ſur la riviere de Colne, à cinq lieuës d'Harwick, du côté du couchant. Cette ville, où l'on voit un ancien château eſt le lieu de la naiſſance d'Helene, mere de l'Empereur Conſtantin.

COLCHIDE. *Colchis*. C'étoit anciennement un Royaume de l'Aſie. Il étoit borné au nort par la Sarmatie Aſiatique, au couchant par le Pont Euxin, au ſud par le Pont de Cappadoce & par l'Armenie; les montagnes du Caucaſe le ſeparoient au levant de l'Iberie. La Colchide eſt le fameux païs, où Jaſon avec les Argonautes enleverent la Toiſon d'or, étans inſtruits par Medée, fille du Roy Ætas. Ce païs étoit fertile en plantes empoiſonnées, dont les Poëtes diſent que Medée ſe ſervoit pour faire ſes venefices. Ses principales villes étoient *Dioſcuria* & *Phaſis*. Aujourd'huy ce Païs porte le nom de *Mingrelie*, & il renferme la Mingrelie Propre, le Guriel, & l'Imiretti. voyez *Mingrelie*.

COLDINGHAM. *Coldingamum*, *Coldania*, *Colonia*. Petite ville capitale de la Province de Merche, dans l'Ecoſſe Meridionale. Elle eſt fort prés de la côte, à deux ou trois lieuës de la ville de Barwick du côté du nort. Il y avoit autrefois à Coldingham une celebre Abbaye de filles dont on dit que l'Abeſſe & les Religieuſes ſe couperent le nez, les levres & les oreilles pour ſe garentir de la brutalité des Danois.

COLDITZ. Petite ville du Cercle de la Haute Saxe. Elle eſt dans le Territoire de Leipſic en Miſnie, ſur les deux bords de la riviere de Mulde, tout auprés de ſon embouchure dans la Mulde, & à ſept lieuës de la ville de Meiſſen ou Miſne, vers le couchant.

COLFORD. *Colfordia*. Bon bourg d'Angleterre. Il eſt dans le Comté de Glocester, aux confins de celuy de Monmouth; à trois lieuës de la ville de ce nom, vers l'orient.

COLIBRE. voyez *Collioure*.

COLIBRE, le mont Colibre. *Colubraria*. C'eſt une iſle de la mer Mediterranée. Elle eſt dans le golfe de Valence entre l'iſle d'Yvica & l'embouchure de l'Elbe. On pretend qu'elle a pris ſon nom de la quantité de ſerpents qu'il y avoit. Elle eſt petite, deſerte, & a été partagée par la mer en ſix ou ſept portions, qu'on peut mieux nommer des écueils ou des rochers que des iſles.

COLIGNY. *Coloniacum*. Bourg de France, ſitué dans la Breſſe, aux confins de la Franche Comté

Comté à quatre lieuës de Bourg, & à fix de Maſcon. Coligny eſt chef d'un petit païs voiſin, dont étoit autrefois Souveraine la Maiſon de Chaſtillon Coligny, que l'Admiral de Coligny & ſes freres rendirent ſi fameuſe dans le ſeiziéme ſiecle.

COLIMA. *Colima.* Ville de l'Audience de Mexico en l'Amerique Septentrionale. Elle eſt dans la Province de Mechoacan à quarante cinq ou cinquante lieuës de la ville de ce nom vers le couchant & environ à dix de la mer Pacifique & du Païs de Xaliſco.

COLISE'E. *Coliſeum*, *Coloſſeum.* C'eſt un Amphitheatre de la ville de Rome. L'Empereur Veſpaſien le fit bâtir proche du Coloſſe qu'on avoit dedié à Neron, & c'eſt à cauſe de cela qu'on luy donna le nom de Coliſée. Il étoit de figure ovale, & pouvoit contenir cent mille ſpectateurs. S. Ignace y fût expoſé aux bêtes Sauvages & y ſouffrit le martyre. Ce bâtiment eſt fort détruit & il tombe tous les jours en ruïnes.

COLLANSA. voyez *Collenſa.*

COLLE. *Collis.* Petite ville de la Toſcane, en Italie. Elle eſt dans le Florentin, prés de la riviere d'Elza, du côté du couchant. Colle a pris ſon nom de ſa ſituation ſur une colline & elle a un Evêché ſuffragant de Florence.

COLLE SALVIETI. *Collis Salvieti.* Bon bourg de la Toſcane en Italie. Il eſt ſur une colline dans le Piſan, à quatre lieuës de Piſe & autant de Livourne.

COLLE, COLLO. *Cullu*, *Cullus*, *Chollum.* Petite ville du Royaume d'Alger, en Barbarie. Elle eſt dans la Province de Bugie, aux confins de celle de Conſtantine, à l'embouchure du Choll dans le grand golfe de Colle, nommé par les Anciens *Numidicus* ou *Laturus Sinus.*

COLLENSA, COLLANSA, COLLONSA. *Collenſa*, *Collanſa.* Iſle du Royaume d'Ecoſſe. Elle eſt une des Weſternes, on la trouve à quatre lieuës de celle d'Yla, du côté du couchant. Elle peut avoir deux lieuës de long, demi lieuë de large, & quatre ou cinq petits villages.

COLLUCIA, Lago della Collucia, ou d'Acheruſca. *Acheruſia Palus.* Lac ou Marais de la Terre de Labour, Province du Royaume de Naples. Il eſt le long de la côte, entre la ville de Bayes, & l'embouchure du Volturno.

COLMAR. *Colmaria*, *Columbaria.* Ville de la Haute Alſace. Elle eſt ſur la petite riviere de Rotbach, à demi lieuë de l'Ill, & à trois lieuës de Briſac, du côté du couchant. Elle étoit autrefois Imperiale, & bien fortifiée. Elle fût par la paix de Weſtphalie cedée aux François, qui ont fait démolir ſes fortifications l'an 1673.

COLMARS. *Colmartium*, *Collis Martis.* Petite ville de la Haute Provence. Elle eſt dans les Alpes, ſur la riviere de Verdon, aux confins du Comté de Nice. Colmars eſt le ſiege d'une Viguerie, & elle ſubſiſte par une grande quantité de draps groſſiers, qu'on y fabrique, & qui ſe debitent dans toutes les montagnes de la Provence, & du Piémont.

COLME. *Colma.* Riviere de la Flandre. Province des Païs-Bas. La Colme eſt proprement une branche de l'Aa; elle paſſe à Bergues S. Winox, & ſe décharge dans le Canal à Dunquerque.

COLMENAR. *Colmenaria.* Bourg de la Caſtille Vielle, en Eſpagne. Il eſt aux confins de la Caſtille Nouvelle, & de l'Eſtremadure d'Eſpagne, prés des montagnes de la Tablada, & celles d'Avila, entre la ville de ce nom, & celle de Plazencia.

COLMENSE'E. voyez *Culmſée.*

COLMKIL. voyez *Cholmkill.*

COLMOGROD. *Colmogara.* Petite ville de la Moſcovie. Elle eſt dans la Province de Dwina, ſur la riviere de même nom, à dix ou douze lieuës au deſſus d'Archangel.

COLN. On donne ce nom à la ville de Cologne, & à une partie de celle de Berlin. voyez *Cologne*, & *Berlin.*

COLNE. *Colnia.* Riviere d'Angleterre. Elle coule dans le Comté d'Eſſex, baigne Colcheſter, & ſe décharge dans la mer d'Allemagne quelques lieuës au deſſous.

COLOCHINE. *Colochina.* Petite ville de la Morée. Elle eſt dans la Zaconie, ſur un golfe, auquel elle donne ſon nom, à dix ou douze lieuës de Miſiſtra ou Lacedemone, vers le midi oriental.

COLOCHINA, le Golfe de Colochina, ou de Caſtel Rampano. *Colochina Sinus*, anciennement, *Laconicus Sinus.* Grand golfe de la mer de Grece. Il eſt renfermé entre les côtes de la Zaconie, & de l'Iſle de Cerigo, ayant au levant le golfe de Napoli, & au couchant celuy de Coron. Il prend ſon nom de la petite ville de Colochina, qui eſt ſur ſa côte, à l'occident du Vaſilipotamo, & quelquefois de Caſtel Rampano, qui eſt ſur la côte, à l'orient de cette même riviere.

COLOCZ. *Colocia*, *Colozia*, *ad Statuas Coloſſas.* Ville du Comté de Bath, dans la Haute Hongrie. Elle eſt ſur le Danube, entre Peſt & Bodrog, à quatorze ou quinze lieuës de l'une &

de l'autre. Elle eſt peu conſiderable, quoy qu'elle ſoit le ſiege d'un Archévêché.

COLODI. *Coludium.* Bon bourg, & fortifié. Il eſt dans le petit Etat de Lucques, en Italie, aux confins du Florentin, & à trois lieuës de la ville de Lucques, vers l'orient ſeptentrional.

COLOGNA. *Colonia*, & *Coloniola.* Bourg de l'Etat de Veniſe, en Italie. Il eſt dans le Padouan, aux confins du Veronois, & du Vicentin, à ſix lieuës de Vicenze, du côté du midi.

COLOGNE, COLN. *Colonia Ubiorum*, *Colonia Agrippina.* Ville du Cercle Electoral du Rhin, en Allemagne. Elle eſt capitale de l'Archévêché de Cologne, & ſituée ſur le Rhin, entre Bone & Duſeldorp, à quatre lieuës de la premiere, & à ſept de la derniere. Cologne paſſe pour la plus grande ville d'Allemagne. Elle a dix-neuf paroiſſes, trente ſept monaſteres, & un ſi grand nombre d'Egliſes qu'on y en compte, dit-on, juſqu'à trois cents ſoixante cinq. Elle eſt fortifiée à l'antique par de belles murailles, flanquées par 83. groſſes tours, & entourées par trois foſſez. Elle a de l'autre côté du Rhin le fauxbourg de *Duyts* qui eſt auſſi fortifié, & qu'on croit être le *Divitenſe Monimentum* des Anciens. On l'appelle en latin *Tuitium.* Il y a dans Cologne une celebre Univerſité, & le ſiege d'un Archévêché, dont l'Archévêque eſt Electeur de l'Empire. Elle ne laiſſe pas pourtant d'être Imperiale, & libre. Quoy que l'Electeur y ait un beau Palais, il n'y fait pas pourtant ſa reſidence ordinaire. Il ne peut y demeurer que peu de temps, & avec peu de ſuite. Cependant il y exerce quelques droits de Souveraineté. Il juge par ſes Officiers les Criminels, auxquels il peut faire grace, & il reçoit des habitans le ſerment de fidelité, auxquels il s'engage reciproquement par ſerment de conſerver leurs privileges. Le commerce fleurit dans Cologne, qui eſt une des villes Anzeatiques. Au reſte, elle eſt fort ancienne. Elle a été fondée ou agrandie par les Ubiens, de là vient qu'on l'apella la *Colonie des Ubiens.* Elle porta enſuite celuy de *Colonie Agrippine*, ou en l'honneur d'Agrippa, qui commendoit les troupes Romaines dans la Germanie, lors que Cologne fût fondée, ou en l'honneur d'Agrippine, fille de Germanicus, femme de l'Empereur Claude, & mere de Neron, laquelle pour rendre illuſtre Cologne, le lieu de ſa naiſſance, la fit agrandir, & y envoya une colonie de Veterans l'an 48. de Chriſt.

COLOGNE, l'Archévêché ou le Dioceſe de Cologne. *Colonienſis Dioceſis.* C'eſt un des Etats qui compoſent le Cercle Electoral du Rhin, en Allemagne. Il eſt borné au nort par les Duchés de Cleves, & de Gueldre; au couchant par celuy de Juliers; au ſud par l'Archévêché de Treves; & au levant par le Duché de Berg, dont le Rhin le ſepare presque entierement. Ce païs eſt fort fertile en grains, & en vins, dont les habitans ſe défont facilement par la commodité qu'ils ont de les embarquer ſur le Rhin. Il peut avoir environ vingt & ſept lieuës du nort au ſud le long du Rhin; mais il n'en a pas au delà de trois ou quatre de largeur. On le diviſe en *Haut* & *Bas Dioceſe*, par rapport à leur ſituation le long du Rhin. Le *Haut Dioceſe* renferme tout ce qui eſt au deſſus de Cologne; où l'on trouve la ville de Bone capitale de l'Electorat, & reſidence de l'Electeur, & celles de Leckenick, d'Andernach, de Bruyl, de Zulich & de Kerpen. Le *Bas Dioceſe*, qui eſt au deſſous de Cologne renferme les villes de Zons, Nuys, Keiſerſwart, Kempen, Rynberge & Alpen. La ville de Cologne, & le Comté de Meurs, enclavés dans le Dioceſe de Cologne n'en dependent pas; celle-là eſt une ville libre, & celuy-cy appartient à l'illuſtre Maiſon de Naſſau Orange. Mais en recompence l'Electeur de Cologne poſſede des Terres conſiderables en Weſtphalie. On les apelle le *Domaine.* Il renferme le Duché de Weſtphalie, & le Comté de Recklinchuſen. On aſſeure qu'en temps de paix toutes ces terres peuvent rendre un million huit cens mille livres à l'Archévêque de Cologne. Ce Prelat eſt un des Electeurs de l'Empire. Il a alternativement avec celuy de Treves le ſecond, ou le troiſiéme rang dans le College Electoral. Il eſt Archichancelier de l'Empire, en Italie; Dignité fort importante, lors que les Empereurs étoient les maîtres de l'Italie; mais aujourd'huy Titre presque entierement inutile. Comme le Sacre des Empereurs ſe faiſoit autrefois à Aix la Chapelle, & que l'Archévêque de Cologne en faiſoit la ceremonie, en qualité de Metropolitain de cette Egliſe, ce Prelat pretendoit avoir le même droit par tout ailleurs; mais ſur les oppoſitions de l'Archévêque de Mayence il a été arrêté que ces deux Prelats auroient cet honneur chacun dans ſon Dioceſe, & qu'ils en jouiroient alternativement, lors que cette ceremonie ſe feroit ailleurs. L'Archévêque de Cologne eſt éleu par le Chapitre de cette ville, qui eſt le plus illuſtre de toute l'Allemagne. Il eſt compoſé de vingt quatre Chanoines *Capitulaires*, qui donnent leurs voix dans l'Election, & qui peuvent être éleus, & de trente ſix qu'on appelle *Domiciliez* & qui n'ont point de part

part à cet honneur. Ils ſont tous Princes ou Comtes, à la reſerve de huit Docteurs, qui ſans faire preuve de Nobleſſe entrent dans le nombre des Capitulaires. Les Dignitez de ce Chapitre ſont celles de Doyen, de Sousdoyen, Capiſcol, Ecolatre, Ancien & Nouveau Diacre, Threſorier & Archidiacre.

COLOMBARA DI TREPANI. *Columbaria.* Petite iſle de la mer Mediterranée. Elle eſt ſur la côte occidentale de la Sicile, prés de la ville de Trepani, dont elle a pris ſon nom. On croit qu'elle eſt celle que les Anciens appelloient *Pelias.*

COLOMBE. *Columba.* Village avec une Abbaye. Ce lieu eſt dans Marche, petite Province de France, ſur la riviere de Chauderet, à trois lieuës de Blanq en Berry, du côté du midi.

COLOMBO. *Columbum.* Ville des Indes Orientales. Elle eſt ſur la côte occidentale de l'iſle de Ceylan, entre Negombo & Calture. Colombo, qui porte le nom du celebre Chriſtophle Colomb, eſt une ville forte par ſa ſituation ſur une petite langue de terre, qui eſt preſque toute entourée de la mer. Elle a auſſi quelques fortifications, & une bonne citadelle, & elle eſt la capitale de la meilleure partie de l'iſle de Ceylan, & la reſidence du Gouverneur que les Hollandois tiennent dans cette iſle.

COLOMBO. *Columbum.* C'eſt une petite ville que les Portugais ont dans le Congo, en Afrique. Elle doit être prés de la riviere de Coanza, à deux journées de Loanda S. Paolo, du côté du midi.

COLOMBI, l'Iſle de Colombi. *Columbarum Inſula.* C'eſt une petite Ile de la mer de Barbarie. Elle eſt tout auprés de la côte du Barca, vis à vis du port d'Alberton, les Anciens l'ont connuë ſous le nom d'*Eniſipia*, & d'*Æneſippa.*

COLOMBS. *Columba.* Village avec une Abbaye. Il eſt dans la Beauce, Province de France, ſur la riviere d'Eure, à une lieuë de Nogent le Roy vers le nort.

COLOMEY. *Colomia.* Petite ville de la Ruſſie Rouge, en Pologne. Elle eſt dans la Pocutie, ſur la riviere de Pruth, vers les confins de la Moldavie, environ à douze lieuës d'Halicz, & à vingt cinq de Leopol, du côté du midi. Cette ville a été fort mal traitée par les Coſaques rebelles, & n'eſt plus conſiderable que par les mines de ſel qui ſont dans ſon territoire.

COLOMIERS. *Colomeria, Columbaria.* Petite ville de France, ſituée dans la Brie, ſur la riviere de Morin, à cinq lieuës de Meaux, du côté du midi. Il y a Election dans cette petite ville, & les Ducs de Longueville y ont un beau Palais.

COLONA. *Colonia.* Bourg de la Toſcane, en Italie. Il eſt dans le Sienois, entre le golfe de Piombin, & le lac de Caſtiglione, à demi lieuë de celuy-cy, & à trois lieuës de celuy-là.

COLONGES. *Colonia Allobrogum* ou *Equeſtris.* Village de la Breſſe, Province de France. Il eſt dans le Bailliage de Gex, tout auprés du fort d'Ecluſe, & du Rhone, à cinq lieuës au deſſous de Geneve, que quelques uns prennent pour l'ancienne ville de *Colonia Allobrogum.*

COLONNA. *Columna.* Bourg ou Village de l'Etat de l'Egliſe, en Italie. Il eſt dans la Campagne de Rome, entre cette ville, & celle de Paleſtrino. On croit communement qu'il eſt la ville Epiſcopale nommée anciennement *Labicum, Labici, Lavicum*, laquelle pourtant quelques Geographes mettent à *Valmontone*, & d'autres à *Zagarolo*, Bourgs de la même Province.

COLONNE, Capo delle Colonne. *Columnarum Caput*, anciennement, *Lacinium Promontorium.* Cap du Royaume de Naples. Il eſt dans la Calabre Ulterieure, entre le Golfe de Tarente, & celuy de Squilace, prés de la ville de Cotrone. Ce cap a pris ſon nom de quelques colomnes, qui y reſtent d'un ſuperbe temple, dédié à Junon *Lacinienne.*

COLONNI, Cap. *Columnarum Caput*, anciennement, *Sunium Promontorium.* Cap de la Livadie, en Grece. Il eſt dans le Duché d'Athenes, entre le golfe d'Egine, & celuy de Negrepont, vis à vis de l'iſle de Macroniſo. Ce cap a pris ſon nom de pluſieurs colomnes qui y reſtent encore d'un ancien temple de Minerve. Il y avoit auſſi anciennement ſur ce cap une forteresſe, & une ville, nommée *Sunium*, mais tout cela eſt entierement ruïné.

COLORAN. *Coloranum.* Petite ville de la Preſqu'iſle de l'Inde deçà le Gange. Elle eſt ſur la côte de Coromandel, à l'embouchure du Velar dans la Principauté de Gingi, au levant de la ville de ce nom. On conjecture qu'elle pourroit être la *Corula* de Ptolemée.

COLOSSES. *Coloſſa.* C'étoit anciennement une ville conſiderable & Archiepiſcopale de la grande Phrygie, dans l'Aſie Mineure. Elle étoit à l'embouchure du Lycus dans le Madre. Quelques uns aſſeurent qu'elle fut entierement abîmée par le debordement de ces deux rivieres, accompagné d'un tremblement de terre; mais d'autres croyent qu'il en reſte encore quelque choſe, & que c'eſt le lieu de la Natolie Propre, qu'on nomme preſentement *Chonos* en latin *Cho-*

na. Au reſte, il y a tres grande apparence que c'eſt à cette ville que la Lettre de S. Paul aux Coloſſiens s'adreſſoit; quoy qu'il y ait des gens, qui ayent voulu s'imaginer, que c'étoit aux *Rhodiens*, appellez par S. Paul Coloſſiens, à cauſe du Coloſſe fameux, qui étoit à l'entrée de leur port.

COLOSWAR. voyez *Clauſembourg.*

COLOURI. voyez *Coluri.*

COLRAINE. *Colranum.* Bourg avec un bon Château. Il eſt dans le Petit Païs de Colraine, Contrée de l'Ultonie, en Irlande, ſur la riviere de Banne, environ à une lieuë au deſſus de ſon embouchure dans la Baye de Foyle. Colraine eſt un de ces bourgs Royaux, qui ont ſeance & voix dans le Parlement d'Irlande.

COLRAINE, le Comté de Colraine. *Colranenſis Comitatus.* Petit Païs de l'Ultonie, en Irlande. Il eſt ſitué le long de la riviere de Banne, vers ſon embouchure. Ce païs étoit autrefois un Comté particulier; mais il n'eſt plus maintenant qu'une partie de celuy de Londonderry. voyez *Londonderry.*

COLUBARA. *Columbaria.* Iſle de la Turquie, en Europe. Elle eſt de la Servie, & on la trouve, entre les branches de la Save, au deſſous de l'embouchure de la Drina. Elle eſt aſſez grande, & on y voit le bourg de Sabacz. Au reſte, quelques Geographes la prennent pour l'ancienne *Metubaris*, que pluſieurs cartes mettent ſous le nom ancien de *Metubar* à dix ou douze lieuës au deſſus de la Colubara, environ au milieu du chemin de l'embouchure de la Drina à celle de la Boſna.

COLUGA. *Coluga.* Petite ville nouvellement fortifiée. Elle eſt dans le Duché de Rezan, en Moſcovie, ſur la riviere d'Occa, & à quinze lieuës au deſſous de la ville de Vorotin.

COLUMBATS. voyez *Galumbats.*

COLUMIERS, ou COULOMIERS. *Columna.* Village de France, ſitué dans l'Orleanois, à quatre lieuës d'Orleans, du côté du couchant. Ce lieu eſt connu par l'infortune de Sigiſmond Roy de Bourgogne; il y fût égorgé, avec ſa femme, & deux fils, & enſuite jetté dans un puits, qu'on appelle encore *S. Simond*, & qui eſt en un village de même nom, à une lieuë de Columiers. Cette cruauté fût exercée par l'ordre de Clodemir Roy d'Orleans le 1. May 523.

COLUMNA, COLUMNA. *Columna.* Bonne ville & Epiſcopale. Elle eſt dans le Duché de Moskow, en Moſcovie, à vingt-cinq ou trente lieuës de la ville de Moskow, ſur la riviere de même nom, un peu au deſſus de ſon embouchure dans l'Occa.

COLURI, S. BROUSSIA, ou SALAMINA. *Coluria, S. Brouſſia, Salamis.* C'eſt une iſle de la Grece, qui prend ſon nom du village de Coluri. Elle eſt dans le golfe d'Egine, près de la côte de l'Achaïe, entre Athenes & Megare. Elle eſt celebre par la victoire que les Grecs y remporterent ſur l'armée navale de Xerxes, Roy de Perſe. On voit encore ſur le bord ſeptentrional de cette iſle les ruïnes de la ville Epiſcopale de *Salamine*, qui portent le nom d'*Ambelachi.*

COLZUM ou CALZEM. *Colzuma.* Petite ville de l'Egypte, en Afrique. Elle eſt ſur la mer Rouge, entre Sues & Grodol. à dix ou douze lieuës de l'une & de l'autre. On croit qu'elle peut-être la *Clysma* de Ptolemée.

COM ou CHOM. *Choma.* Petite ville autrefois Epiſcopale. Elle eſt dans la Natolie Propre, en Aſie, prés de la ſource du Xante, environ à dix huit lieuës au deſſus de Patera.

COM. *Comana Pontica.* Ville autrefois Epiſcopale, & ſuffragante de Neoceſarée. Elle eſt dans l'Amaſie, en Natolie, ſur le Caſilmach, au deſſus de la ville de Tocato.

COM & KOM. *Comum, Commum.* Ville de la Province d'Yerack, en Perſe. Elle eſt entre la ville d'Iſpahan, & celle de Casbin, environ à quarante-cinq lieuës de l'une & de l'autre. On croit qu'elle eſt l'ancienne *Choana* ou *Chaona.*

COMACHIO. *Comaclum, Comacula.* Ville de l'Etat de l'Egliſe, en Italie. Elle eſt dans les Etangs de Comachio, à ſix lieuës de Ravenne du côté du nort, & à une du golfe de Veniſe. Cette ville a été autrefois fort puiſſante. Elle n'eſt plus que la demeure de quelques pêcheurs qui fourniſſent du poiſſon ſalé à une partie de l'Italie. Elle devient tous les jours plus deſerte, à cauſe du mauvais air qu'on y reſpire.

COMACHIO, l'Etang de Comachio, qu'on appelle dans le Païs, les Vallées de Comachio. *Comaclenum Stagnum.* Cet Etang eſt dans le Duché de Ferrare, en Italie, entre deux embouchures du Po, leſquelles on appelle *Po di Volano* & *Po di Primaro.* Il peut avoir quatre lieuës de circuit, mais il y a pluſieurs endroits qui ſont ſec, & ſur leſquels on a bâti la ville de Comachio, & quelques petits villages. Il eſt conſiderable par la quantité du poiſſon qu'on y pêche, & du ſel qu'on y fait.

COMANA ou NOVA CORDUBA. *Comana* & *Corduba Nova.* Ville de la Terre Ferme, en l'Amerique Meridionale. Elle eſt capitale de la Province de Paria, qu'on nomme autrement la Nouvelle Andalouſie, & elle eſt ſituée ſur le golfe

golfe de Cariaca, aux co
de Venezuola. Comana
ble & mal peuplée.

COMAGENE. *Comag*
On donnoit anciennemen
nale de la Syrie. Ce païs
phrate & le mont Aman
Rois particuliers. Samoſat
il y avoit auſſi Germanicia
teſia, qui porte aujourd'hu
le donne à toute la Contre

COMANE. *Comana.* I
villes de ce nom, dans l'
étoit dans le Pont de Capp
petite Armenie. La premi
le nom de *Com*, la dernie
voyez *Com*, & *Tabachaſa.*

COMANO. *Comana*, ar
Cromnum. Petite ville d
en Aſie. Elle eſt ſur la
un peu à l'orient de la ville

COMARA, ou KOMA

COMARO. *Comara*,
des Phthiotidis. C'étoit a
Theſſalie, Province de la
jourd'huy qu'un village a
élevé ſur une colline. Il
Zeiton, au pié de la mon
l'endroit où ſe trouve le ce
mopiles.

COMASC. *Comenſis Ag*
ché de Milan, en Italie.
tour du lac de Come entr
le Bergamaſc, le Païs des G
ges des Suiſſes en Italie. C
la capitale, on y voit enco
& les petites villes de Pia
de Lecco.

COMBRAILLE. *Combr*
le Contrée de la Baſſe Au
France. La Combraille eſt
Marche, & du Bourbonnoi
petit païs de *Franc Alleu*
prennent leurs noms de ces
Chambon, *l'Eſpar*, *Auzanc*
de Montegu en eſt le lieu p

COME. *Comum*, *Novoc*
ché de Milan, en Italie.
Comaſc, & ſituée ſur le bo
de Come, à huit ou neuf
Milan, du côté du nort.
fort ancienne; on pretend
par les anciens Gaulois, &
part aux malheurs de l'Itali

golfe de Cariaca, aux confins du Gouvernement de Venezuola. Comana eſt fort peu conſiderable & mal peuplée.

COMAGENE. *Comagena.* C'eſt le nom que l'on donnoit anciennement à la partie ſeptentrionale de la Syrie. Ce païs, renfermé entre l'Euphrate & le mont Aman, a eu quelquefois ſes Rois particuliers. Samoſate en étoit la capitale, il y avoit auſſi Germanicia, & Auguſta Euphratenſia, qui porte aujourd'huy le nom d'*Azar*, & le donne à toute la Contrée.

COMANE. *Comana.* Il y avoit autrefois deux villes de ce nom, dans l'Aſie Mineure. L'une étoit dans le Pont de Cappadoce, l'autre dans la petite Armenie. La premiere porte aujourd'huy le nom de *Com*, la derniere celuy de *Tabachaſa*. voyez *Com*, & *Tabachaſa*.

COMANO. *Comana*, anciennement, *Cromna*, *Crommum*. Petite ville de la Natolie Propre, en Aſie. Elle eſt ſur la côte de la mer Noire, un peu à l'orient de la ville de Samaſtro.

COMARA, ou KOMARA. voyez *Komore*.

COMARO. *Comara*, anciennement, *Heraclea Phthiotidis*. C'étoit autrefois une ville de la Theſſalie, Province de la Grece. Ce n'eſt aujourd'huy qu'un village avec un bon chaſteau, élevé ſur une colline. Il eſt prés du Golfe de Zeiton, au pié de la montagne de Mizzovo, à l'endroit où ſe trouve le celebre paſſage des Thermopiles.

COMASC. *Comenſis Ager*. Contrée du Duché de Milan, en Italie. Elle s'étend tout autour du lac de Come entre le Milanois propre, le Bergamaſc, le Païs des Griſons, & les Bailliages des Suiſſes en Italie. Outre Come qui en eſt la capitale, on y voit encore le fort de Fuentes, & les petites villes de Pianello, de Bellano, & de Lecco.

COMBRAILLE. *Combralia*, *Cobralia*. Petite Contrée de la Baſſe Auvergne, Province de France. La Combraille eſt vers les confins de la Marche, & du Bourbonnois. Elle comprend le petit païs de *Franc Alleu*, & cinq autres, qui prennent leurs noms de ces cinq villages *Evahon*, *Chambon*, *l'Eſpar*, *Auzance* & *Sermur*, le Bourg de Montegu en eſt le lieu principal.

COME. *Comum*, *Novocomum*. Ville du Duché de Milan, en Italie. Elle eſt capitale du Comaſc, & ſituée ſur le bord meridional du lac de Come, à huit ou neuf lieuës de la ville de Milan, du côté du nort. Come eſt une ville fort ancienne; on pretend qu'elle a été fondée par les anciens Gaulois, & quoy qu'elle ait eu part aux malheurs de l'Italie, elle ne laiſſe pas d'être aujourd'huy aſſez grande, bien peuplée, & riche à cauſe de ſon commerce. Elle a un Evêché, ſuffragant du Patriarche d'Aquilée. Paul Jove, Pline le Jeune, & le Poëte Cecilius y ont pris naiſſance.

COME, le lac de Come. *Comenſis Lacus*, *Comacenus Lacus*. C'eſt le plus grand lac de toute l'Italie. Il eſt dans le Comaſc, Province du Duché de Milan, aux confins des Suiſſes, & des Griſons. Il eſt en quelque ſorte diviſé en trois golfes, dont l'un tourne vers le nort, & reçoit la riviere d'Adda, l'autre vers le midi oriental, par lequel la même riviere ſort de ce lac, & le troiſiéme eſt vers le midi occidental, & c'eſt ſur le fonds de celuy-cy qu'eſt bâtie la ville de Come. Ces trois golfes peuvent avoir prés de trente cinq lieuës de circuit; cependant il n'y a aucun lieu, où ce lac ait au delà de dix lieuës de long, & de deux de large.

COMENOLITARI. *Comenolitarius Ager*. C'eſt une des quatre Provinces de la Macedoine Moderne. Elle comprend une partie de la Province que les Anciens appelloient la troiſiéme Macedoine, où la Macedoine Propre, & une petite partie de l'ancienne Theſſalie. Cogni en eſt le lieu principal.

COMETHAU. voyez *Commota*.

COMIDIA. voyez *Nicomedie*.

COMINES & COMMINES. *Comineum*. Petite ville avec un château. Elle eſt ſur une petite iſle de la riviere de Lys, dans la Flandre, entre Lille & Ypres. Elle a donné la naiſſance, & le nom au celebre hiſtorien Philippe de Comines.

COMINGES, le Païs ou le Comté de Comînges. *Convenenſis Tractus*, ou *Comitatus*. Contrée de la Gaſcogne, Province de France. Ce Païs eſt entre le Conſerans, l'Armagnac, la Bigorre, & les Pyrennées, qui le ſeparent de l'Aragon. On luy donne dix-huit lieuës de long, & ſix de large, & on y remarque S. Bertrand de Cominges capitale, S. Gaudens, Lombez, & le bourg de Vieilla, chef de la Vallée d'Arran, qui s'étend le long de la Garonne vers ſa ſource. Ce Comté, ancien païs des Convenes, a eu ſes Comtes particuliers, il fut donné l'an 1492. à Charles VII. Roy de France par la Comteſſe Margueritte, qu'il avoit delivrée de l'opreſſion du Comte de Foix ſon mari.

COMINO ou CUMIN. *Cuminum*, anciennement, *Hephæſtia*. Petite iſle de la mer Mediterranée. Elle eſt entre l'iſle de Gozo & celle de Malthe, & elle appartient aux Chevaliers de ce nom, qui y ont fait conſtruire un bon fort, pour la defendre contre les Pirates. On voit ſur

la côte meridionale de cette iſle celle de *Cominotto* ou *Cuminot*, qui eſt auſſi aux Malthois.

COMINO. *Cominium.* C'étoit autrefois une petite ville, ce n'eſt maintenant qu'un chetif village, qu'on trouve dans l'Abruſſe Ulterieure, entre la ville de Sora, celle d'Atina, & le lac Celano.

COMMANIE. voyez *Circaſſie.*

COMMENDO. *Commendum.* Petite ville d'Afrique. Elle eſt ſur la côte d'Or, en Guinée, entre le cap des Trois Pointes, & S. George de la Mina. Cette ville donne le nom à un petit Royaume, dont elle eſt la capitale.

COMMERCY. *Commercium*, *Commerciacum.* Petite ville du Duché de Bar, en Lorraine. Elle eſt capitale d'une Seigneurie de même nom, & ſituée ſur la Meuſe, à deux ou trois lieuës au deſſus de S. Michel, & à quatre de Toul, du côté du couchant.

COMMOTA ou COMETHAW. *Commota.* Petite ville de la Boheme. Elle eſt dans le Cercle de Saltz, entre la ville de ce nom, & celle de Chemnitz, en Miſnie, à trois lieuës de la premiere, & à dix de la derniere.

COMO. voyez *Come*, ville & lac.

COMORRE, les iſles de Comorre. voyez *Mayottes.*

COMORIN, le Cap Comorin. *Comaria Extrema.* Cap celebre de l'Aſie. C'eſt preciſement la pointe meridionale de la montagne de Gate, & de la Preſqu'iſle de l'Inde deçà le Gange. Il eſt tourné vers les iſles Maldives, & éloigné environ de quarante lieuës de l'iſle de Ceylan, du côté du couchant.

COMOTAY. *Comotas.* Ville de la Preſqu'iſle de l'Inde delà le Gange. Elle eſt ſituée ſur la riviere de Caor, au couchant de Boldia; & capitale du Royaume de Comotay, qui eſt aux confins du Mogoliſtan.

COMPAGNIE LANDT, c'eſt à dire, la Terre ou le Païs de la Compagnie *Societatis Regio.* C'eſt le nom que les Hollandois ont donné à une partie de la Côte de la Terre de Jeſſo. Elle eſt au ſeptentrion des Iſles du Japon, & elle n'eſt ſeparée de l'iſle des Etats, que par le détroit de Uries, large environ de cinq lieuës.

COMPARE, Iſola ou Valle di Compare. voyez *Ithaque.*

COMPIEGNE. *Compendium.* Ville de l'Iſle de France. Elle eſt ſur l'Oyſe, prés du confluent de l'Aiſne, entre Paris & Noyon, à quinze lieuës de celle là, & à quatre ou cinq de celle cy. Il y a dans Compiegne un fort beau Chaſteau, où ſont morts Clotaire I. & Louïs le Begue, Rois de France; il y a auſſi une celebre Abbaye du titre de S. Corneille.

COMPEIGNE, la Forêt de Compeigne, ou la Forêt de Guiſe. *Compendienſis Sylva*, anciennement, *Cotia Sylva.* Cette forêt eſt en partie dans le Territoire de Soiſſons, en partie dans celuy de Senlis, deux villes de l'Iſle de France. Elle prend ſon nom de Compiegne, qui en eſt prés.

COMPLUTE. voyez *Alcala de Henarez.*

COMPOSTELLE. *Compoſtella.* Ville d'Eſpagne, capitale de la Galice, & ſituée ſur une colline, entre les petites rivieres de Sar & de Sarela, à neuf lieuës de la Coruna, du côté du midi. Cette ville eſt grande, & belle; on y voit une grande quantité de Convents, & d'Egliſes, dont la principale dediée à S. Jacques l'Apôtre, Patron de toute l'Eſpagne, luy attire un tres grand concours de Pelerins, pour leſquels on a bâti un fort magnifique hôpital. Elle luy fait auſſi donner, quoy qu'improprement le nom de *S. Jacques de Compoſtelle.* Il y a dans cette ville une petite citadelle, une Univerſité, & un Archévêché, dont on dit que l'Archévêque a cinquante mille écus de revenu, & le Chapitre autant. Au reſte, on prend communement Compoſtelle pour l'ancienne *Janaſum*, ville des Callaïques Lucenſes.

COMPOSTELLE NOUVELLE. *Compoſtella Nova.* Ville de l'Audience de Guadalajara, en l'Amerique Septentrionale. Elle eſt dans la Province de Xaliſco, & au ſeptentrion de la ville de ce nom. Compoſtelle eſt dans un terroir ſterile; on y reſpire un air mal ſain, & elle ne ſubſiſte que par le voiſinage de la mer Pacifique. Elle a porté le nom de *Villa de Spiritu Sancto*, & a eu un Evêché, qui a été transferé à Guadalajara.

CONA. voyez *Chone.*

CONCA. *Conca*, anciennement, *Cruſtumius*, *Cruſtumenius*, *Cruſtunus*, Petite riviere de l'Etat de l'Egliſe, en Italie. Elle prend ſa ſource dans le Duché d'Urbin, entre S. Leo & Macerata, enſuite traverſant un petit coin de la Romagne, elle va ſe décharger dans le golfe de Veniſe à l'orient de Rimini. Quelques cartes marquent dans la mer, environ à une lieuë de l'embouchure de cette riviere, *Conca Profondata*, c'eſt à dire, la *Conca engloutie.* On aſſeure qu'on voit en ce lieu, quand le temps, eſt calme la pointe des tours, & des clochers d'une ancienne ville, que quelques uns prétendent être la *Cruſtuminum* ou *Cruſtumenium* des Anciens.

CONCARNEAU, CONQUERNEAU. *Con-*

CAR-

...neum. Bourg ou Petite ville de France. Ce ...eu eſt ſur la côte meridionale de la Bretagne, ...tre Blavet & Quimpercorentin, à quatre lieuës ...e celle cy, & à dix de celle là. Concarneau eſt ...e place forte par ſa ſituation ſur un petit cap, ...vironné de la mer presque de tous côtés, & ...r une bonne citadelle, qui la défend.

CONCECION ou CONCEPTION. *Con...tio.* Les Eſpagnols ont pluſieurs villes de ce ...m dans l'Amerique, les principales ſont

La Conception dans le Chili, une des plus con...dérables du païs. Elle eſt ſur la mer du Sud, ...elle a un bon port, on l'a ceinte de murailles, ...on y a conſtruit une citadelle pour la defen...e contre les Arauques.

La Conception, dans le Paraguay, ſituée à l'em...uchure de la riviere de Vruaig, dans celle de ...Plata. C'eſt une ville presque ruïnée.

La Conception ville dans l'Audience de Guati...ala, capitale de la Province de Veragua; mais ...ite, & peu conſiderable, eſt ſur la mer de Nort, ...rs l'Iſthme de Panama.

La Conception de *la Vegua* eſt une petite vil..., ſituée dans l'iſle, & au ſeptentrion de la ville ...S. Domingo.

La Conception de *Salaya* eſt un bourg de l'Au...ince du Mexique, ſitué dans la Province & au ...ptentrion de la ville de Mechoacan.

CONCEPTION, la Baye de la Conception. ...*Conceptionis.* Cette Baye eſt dans l'Ameri...e Septentrionale, vers le milieu de la côte o...ntale de l'Iſle de Terre Neuve.

CONCHES. *Conchus.* Petite ville de Fran... Elle eſt dans le Païs d'Ouche, en Norman...e, à trois ou quatre lieuës de la ville d'Evreux, ...côté du couchant. Il y a dans ce lieu une ce...bre Abbaye ſous le titre de S. Paul de Conches, ...de Chaſtillon; parce qu'elle eſt dans le faux...ourg de Chaſtillon.

CONCORDE, le Païs de Concorde. *Concor...a Regio.* C'eſt une partie de la côte de la Nou...elle Hollande. Elle eſt au midi de l'iſle de Ja..., ſous le Cercle du Capricorne. Les Hollan...ois, qui l'ont découverte l'an 1618. luy ont ...onné le nom qu'elle porte, mais ils n'ont pas ...metré dans le païs.

CONCORDIA. *Concordia.* Ville Epiſcopale ...l'Etat des Venitiens, en Italie. Elle eſt ſur ...petite riviere de Limene, à trois ou quatre ...nes du golfe de Veniſe, & à neuf ou dix de la ...lle de Trevigni, du côté du couchant. Con...orde eſt presque entierement ruïnée, & ſon E...que, ſuffragant du Patriarche d'Aquilée, fait ...reſidence à Porto Gruaro.

CONCORDIA. *Concordia.* Bourg de l'Ita...lie. Il a titre de Comté, & il eſt ſitué dans le Duché de la Mirandole, à deux lieuës de la ville de ce nom, du côté du couchant.

CONCRESSANT, *Concreſſanum*, & *Concordia Saltus.* Bourg, ou petite ville de France. Ce lieu eſt dans le Berry, ſur la petite riviere de Saudre, entre Bourges & Gien, à neuf lieuës de la premiere, & à cinq de la derniere.

CONDAPOLI. *Condapolis.* Ville de la Presqu'iſle de l'Inde deçà le Gange. Elle eſt dans le Royaume de Golconde, à vingt lieuës de la ville de ce nom, du côté du levant. Condapoli eſt forte par ſa ſituation ſur une montagne, & par ſa Citadelle, où l'on trouve ſix fortifications les unes ſur les autres.

CONDE'. *Condate*, *Condatum.* Ville du Haynaut, Province des Païs-Bas. Elle eſt ſur l'Eſcaut, entre Valenciennes & Tournay, à deux lieuës de celle-là, & à quatre de celle-cy. Condé a été cedée par la paix de Nimegue aux François qui l'ont bien fortifiée. Elle a un bon Chaſteau, & titre de Principauté, dont une branche des Princes du ſang de France porte le nom.

CONDE SUR NEIREAU. *Condaum.* Petite ville de France. Elle eſt dans la Normandie, ſur le Neireau, qui ſe jette peu aprés dans l'Orne, à cinq ou ſix lieuës de Falaiſe, du côté du couchant.

CONDE, le Cap Conde. *Condæum Promontorium.* Ce cap eſt dans l'Amerique Meridionale. C'eſt preciſement la pointe qui joint la côte ſeptentrionale de la Caribane, avec l'occidentale. Les Anglois l'appellent le cap *Cecil* & les Hollandois le cap d'*Orange*.

CONDINSKI. voyez *Condora*.

CONDOJANI. *Condojanum*, anciennement, *Uria.* Bourg du Royaume de Naples. Il eſt dans la Calabre Ulterieure, à l'embouchure de la riviere de Chamuti dans le golfe de Girace, & à deux lieuës de la ville de ce nom, du côté du midi.

CONDOM. *Condomum*, *Condomus.* Ville de la Gaſcogne, Province de France. Elle eſt ſituée ſur la Baiſe, entre Nerac & Aux, à deux lieuës de la premiere, & à ſix de la derniere. Condom a un Preſidial, une Election, un Evêché, ſuffragant de Bourdeaux, & elle eſt capitale de la Contrée de *Condomois*, en latin, *Condomenſis Ager*, qui eſt entre l'Armagnac, la Gaſcogne Propre, les Landes & le Bazadois, où l'on diſtingue outre Condom, Gabaret & le Mont de Marſan.

CON-

CONDORA ou CONDINSKI. *Condora.* Province de la Moſcovie Septentrionale. Elle eſt bornée au couchant par la Province de Dwina, au midi par celles d'Ouſtioug, & de Permski. Elle a la Siberie, & le Petzora au levant; le Juhorski avec la mer de Moſcovie au nort. Cette Province a titre de Duché, ſon étenduë eſt aſſez grande; mais elle n'eſt presqu'autre choſe que montagnes & forêts. Les peuples qui l'habitent ſont Idolatres, ils payent au Czar un tribut en peaux, & en fourrures. Ils n'ont point de villes, & Wirchatouria, ou Wergatouria eſt le principal de leurs villages.

CONDRIEU & COINDRIEUX. *Condrieum, Condrievium.* Bourg ou petite ville du Lyonnois, Province de France. Ce lieu eſt ſitué au pié des montagnes du Vivarez, ſur le Rhône, à deux lieuës de Valence, & à ſept de Lyon. Condrieu eſt connu par ſes bons vins.

CONDROTZ, le Païs de Condrotz. *Condruſium, Conduſtrum, Conduſtrium.* Petite Province de l'Evêché de Liege, en Allemagne. Ce païs s'étend depuis le Territoire de la ville de Liege, juſqu'à Dinant ſur la Meuſe, ayant la Hasbaye & le Comté de Namur au nort, & le Duché de Luxembourg au midi. Huy en eſt la ville capitale, on y trouve encore Chiney & Dinant, que les François ont long-tems poſſedées; mais qu'ils ont renduës à l'Evêque de Liege par la paix de Ryſwick.

CONDUR. *Condura.* Petite Ville de la Preſqu'iſle de l'Inde deçà le Gange. Elle eſt dans le Royaume de Biſnagar, environ à douze lieuës de Narſingue, vers le nort, & autant de Caletur, vers le couchant.

CONE. voyez *Coner.*

CONEGLIANO ou CONEGIANO. *Conegliānum.* Bourg ou petite ville de l'Etat de Veniſe, en Italie. Il eſt dans la Marche Treviſane, ſur la riviere de Mottegano, à quatre lieuës de Trevigni, du côté du nort.

CONFLANS ou CONFLANT. *Confluentes.* Bourg de l'iſle de France, ſitué au confluant de la Marne, & de la Seyne, à une lieuë au deſſus de Paris.

CONFLANT S. HONORINE. *Confluentes.* Bourg de l'iſle de France, ſitué au confluant de l'Oyſe & de la Seyne, entre Poiſſy & Pontoyſe, à cinq ou ſix lieuës au deſſous de Paris.

CONFLANT en JARNISI. *Confluentes.* Bourg du Duché de Bar, en Lorraine. Il eſt au confluant d'une petite riviere avec l'Orne, entre Verdun & Metz. Quelques Geographes prennent ce bourg pour le lieu appellé anciennement *Ibliodurum*, que d'autres placent à *Bouville*, village de la même Contrée, ſur une petite riviere, entre Conflant & le bourg de Freſne.

CONFLANT. *Confluentes, Confluentia.* Bourg ou petite ville de la Savoye Propre. Ce lieu eſt chef d'un mandement, qui porte ſon nom, & ſitué au confluant du Doron & de l'Iſere, à ſix ou ſept lieuës de Chambery, du côté du levant.

CONFLANT. *Confluentes.* C'eſt une des deux Vigueries, qui compoſent le Comté de Rouſſillon, en Catalogne. Elle eſt dans les Pyrenées, au ſeptentrion de la Viguerie de Perpignan, entre le Comté de Cerdagne, & le Languedoc. Il n'y a rien de conſiderable que Ville Franche de Conflant capitale, & la Forteresſe de Mont-Louïs, fondée à deux lieuës de Puycerda, l'an 1678.

CONFOULENS. *Confluentes.* Bourg de France, ſitué dans la Marche, aux confins de l'Angoumois & du Poitou, ſur la Vienne, à dix lieuës au deſſous de Limoges.

CONGLETON. *Congletonium.* Bourg d'Angleterre. Il eſt ſur la riviere de Dane, dans le Comté de Cheſter, environ à ſept lieuës de la ville de ce nom, vers le levant. On prend Congleton pour l'ancienne *Condate*, petite ville des Cornaviens.

CONGO. *Congum.* C'eſt un grand Païs de la Baſſe Ethiopie, en Afrique. Sanſon comprend ſous ce nom tous les Etats qui ſont entre la ligne Equinoctiale, & le Cap Negro, en Caffrerie, parce qu'ils ont tous été ou ſujets, ou tributaires, ou alliés du Roy de Congo. Ce païs eſt borné au nort par les Royaumes de Gabon, & de Macoco; au levant par l'Abiſſinie, & par le lac Zaire; & au ſud par le Monoemugi, le Monomotapa & la Caffrerie; la mer de Congo le baigne au couchant. Il y met les peuples Anzicains, & les Giaques, avec ſix Royaumes. Ces quatre ſe ſuivent du nort au ſud le long de la côte, *Loango, Congo, Angola, Matamon*; celuy de *Malemba* eſt vers le lac de Zaire, aux confins du Monoemugi & du Monomotapa, & celuy de *Cacongo* doit être entre les peuples Anzicains, & les Giaques.

CONGO, le Royaume de Congo. *Congum Regnum.* C'eſt le plus grand Etat de la Region qui porte le nom de Congo. Il eſt borné au nort par le Royaume de Loango, & par les peuples Anzicains; il a au ſud le Royaume d'Angola; & au couchant la mer de Congo. Ce Royaume eſt vaſte, on luy donne cent, ou ſix vings lieuës de côtes, & deux cens de profondeur dans les

les terres. L'air y eſt fort chaud, & le terroir arrouſé par les rivieres de Zaire, de Lelunda, de Danda & pluſieurs autres moindres, eſt fort gras & fort fertile. On y recueille deux fois l'année le blé Sarrazin, les faſeoles, & les feves; on les ſeme en Janvier, & on les recueille en Avril; May, Juin, Juillet & Aouſt ſont l'hyvert de ce païs. On reſeme en Septembre & on moiſſonne en Decembre. Il y a quantité d'elephans fort grands, des ſerpens de vingt cinq piés de long, des moutons dont la queuë eſt auſſi peſante qu'aucun des quatre quartiers, des civetes, & une grande quantité des bêtes ſauvages. On en remarque deux eſpeces particulieres; la *Pacaſſe*, qui eſt de la groſſeur d'un boeufle, a les oreilles longues de demi aulne, les cornes droites, la peau blanche avec des taches rouſſes & noires, & le rugiſſement ſemblable à celuy du lion. La *Zebra*, qui eſt de la taille, & de la force d'un mulet, a la peau variée de bandes blanches, jaunes & noires, qui vont depuis l'épine du dos juſqu'au ventre. On trouve auſſi dans ce païs une prodigieuſe quantité d'inſectes, mouches, moucherons, ſouris & principalement de fourmis. Elles y ſont en ſi grande quantité, que quand elles percent le ſol de quelque maiſon, il y en a d'abord un demi pié par tout, & elles ſont ſi groſſes qu'elles devoreroient les gens, & les bêtes, ſi on ne les bruloit avec de la paille. On diviſe ce Royaume en ſix Provinces, dont ces trois ſe trouvent en deſcendant la riviere de Zaire *Pango*, *Sonda*, *Sonso*. Les trois autres ſont au midi de celles-cy; on les trouve dans cet ordre en retournant du couchant au levant, *Bamba*, *Pemba* & *Batta*. Chaque Province a ſon Gouverneur general, & ſa petite ville de même nom, outre leſquelles il n'y a que Banza, ou S. Salvador capitale, & Loanda S. Paulo, qui appartient aux Portugais; mais s'il n'y a pas beaucoup de villes, on y voit un grand nombre de villages. Ils ſont tous environnés d'une haye vive, haute d'une pique, où il n'y a qu'une porte d'épines ſeiches, cela ſert pour guarentir les Congolans des ſurpriſes des bêtes feroces. Le dedans du village conſiſte en une centaine de cabanes, bâties avec du chaume, & de la terre, au defaut de pierres & de la chaux. Les femmes de chaque village ſement & recueillent les grains en commun; ce qui étant fait, on en ſepare une portion pour le Gouverneur du village, une autre pour ſemer, & le reſte eſt partagé par cabanes à proportion du nombre de perſonnes qui y ſont. Les Congolans ſont noirs, robuſtes, mais poltrons, à la reſerve des Mulatres, qui ſont nais d'un blanc & d'une noire, & qui ſont braves, & intrepides. Ils ne portent pour tout habit que quelque linge, ou quelques feuilles, qui couvrent les parties que l'honneteté inſpire de cacher; il y a même pluſieurs ſauvages qui ne les couvrent pas. Ils prennent pluſieurs femmes, n'ont ni argent, ni or monoyé, & ils ſe ſervent pour monoye des *Zimbis*, qui ſont une eſpece de coquilles de mer, de petites pieces de toile comme des mouchoirs, & d'eſclaves. Les Portugais, qui ſont établis dans ce païs depuis long temps, y ont fait un fort grand nombre de Chrêtiens, dont le Chriſtianiſme conſiſte ordinairement à avoir reçeu le bâteſme, ſans aucune inſtruction, ni devant, ni aprés la reception de ce Sacrement.

CONI, CUNEO. *Cuneum.* Ville des Etats de Savoye. Elle eſt dans le Piémont, au pié des Alpes, & au confluant de la riviere de Geez avec la Sture, environ a quatre lieuës de Savillan, & à cinq de Saluſſes. Coni eſt une ville marchande & riche, & elle eſt forte par ſa ſituation, par ſes ouvrages, & par ſa citadelle.

CONITZ. voyez *Konitz*.

CONIGLIERE ou CONEJERA. *Coniliera*, anciennement, *Tiquadra*, ou *Triquadra*. Iſle d'Eſpagne. Elle eſt fort petite, & ſituée dans la mer de Majorque & Minorque, tout proche de la côte ſeptentrionale de l'iſle d'Yvica.

CONIGLIERI, CONIGERAS. *Coniliera*, anciennement, *Pelagia*, *Turichea*, *Phœnicorum Inſula*. Ce ſont cinq petites iſles de la mer de Barbarie. On les trouve entre les côtes de Sicile, de Malte, & du Royaume de Tunis, vers le golfe de Mahometa.

CONIGSBERG. voyez *Konigsberg*.

CONIL. *Conilium*. Bourg, ou petite ville de l'Andalouſie, en Eſpagne. Ce lieu eſt ſur le golfe de Cadix, à cinq lieuës de la ville de ce nom, du côté du midi, & il s'eſt agrandi des ruïnes de l'ancienne Belo. voyez *Barbato*.

CONNACIE ou CONNAUGT. *Connacia*. C'eſt une des quatre grandes parties de l'Irlande. Elle eſt bornée au midi par la Momonie, le Shannon la ſepare de la Lagenie du côté du levant; elle a une petite partie de l'Ultonie au nort, & l'Ocean Occidental la baigne au couchant. Ce païs a été un Royaume particulier, qui aprés s'être long-temps défendu contre les Rois d'Irlande en devint enfin feudataire, & eſt venu à la puiſſance des Anglois avec le reſte de l'iſle. Le terroir de la Connacie eſt le meilleur de l'iſle, il abonde en grains, & en pâturages, & il en produiroit encore davantage, ſi les habitans étoient

ient plus laborieux. Il comprend cinq petites provinces, qu'on appelle Comtés. Ceux de Sligo, de Mayo, & de Gallway, ſont le long de la côte; & ceux de Roſcomen, & de Letrim ſont dans les Terres, vers le Shannon. Letrim, Roſcomen & Gallway capitale de tout le païs en ſont les lieux principaux. Quelques cartes mettent encore dans la Connacie le Comté de Clare; mais il depend effectivement de la Momonie.

CONNARAY. *Connarum, Conedratium.* Bourg ou petite ville de France. Elle eſt dans le Maine ſur l'Huiſne, à trois ou quatre lieuës au deſſus du Mans, vers le levant.

CONNAUGT, CONNAUGTY. voyez *Connacie.*

CONNOCHIA, CONOCHIA. voyez *Poſſilipo.*

CONQUEST, LE CONQUEST, ou LE CONQUET. *Conqueſtus.* Bonne petite ville, avec un bon port. Elle eſt dans la Bretagne, Province de France, ſur la côte occidentale, vis à vis des iſles d'Oueſſant, à cinq lieuës de Breſt, & à l'entrée de la Baye de ce nom.

CONQUERNEAU. voyez *Concarneau.*

CONS, ou CONSARBRICK. *Concha Pons, Conzium.* Bourg avec un pont de pierre ſur la Sare. Il eſt dans l'Archevêché de Treves, environ à une lieuë de la ville de ce nom, du côté du midi.

CONSERANS. *Conſoranenſis Ager.* Contrée de France. Elle eſt dans la Gaſcogne, aux confins du Languedoc, entre le Comté de Foix au levant, celuy de Cominges au nort, & au couchant, & la Catalogne au midi. Ce païs a conſervé le nom des Conſoranniens, ſes anciens habitans: il s'étend le long de la riviere de Salat, dont le cours n'eſt pas bien grand, & il n'a rien de conſiderable que S. Lizer ſa capitale.

CONSTANCE. *Conſtantia.* Ville du Cercle de Souabe, en Allemagne. Elle eſt dans l'Evêché de Conſtance, entre le lac de ce nom, & celuy de Zell, ſur le Rhin, qui la ſepare du fauxbourg de Peterlingen ou Petershauſen. Cette ville eſt grande. Elle a de beaux ponts, & pluſieurs beaux edifices ſacrés, & profanes. Elle eſt riche par ſon commerce, & bien fortifiée, de même que ſon fauxbourg. Elle porte le titre de ville Imperiale & Libre; cependant l'Empereur y tient garniſon ſous pretexte de Protection. Elle eſt le ſiege d'un Evêché, ſuffragant de Mayence; lequel y fut transferé de *Windiſch*, ou *Vindiniſſa*, ruinée l'an 594. par Childeberg II. Roy de France. Le Chapitre de Conſtance eſt compoſé de vingt-quatre Chanoines, entre leſquels il y a un Prévôt, un Doyen, un Chantre, & un Cuſtode. Il s'eſt tenu divers Conciles à Conſtance. Le plus celebre eſt celuy qui commença l'an 1414. & qui dura juſqu'en 1418. Il depoſa le Pape Jean XXIII. Gregoire XII. autre Pape y renonça au Pontificat, & Martin V. fut élevé à cette dignité, quoy qu'il y eut encore un troiziéme Pape, Benoît XIII. conneu ſous le celebre nom de *Pierre de Lune*, qu'on ne pût jamais obliger à renoncer à ſa dignité. Ce Concile condemna la memoire de Wiclef, fit bruler Jerome de Prague, aprés avoir fait ſouffrir le même ſupplice à Jean Hus; nonobſtant le Sauf-conduit qu'il avoit de l'Empereur Sigiſmond & qui fût éludé par cette maxime, *qu'on ne doit pas garder la foy aux Heretiques.* Au reſte, quelques Geographes mettent à Conſtance l'ancienne *Ganodorum*, que d'autres placent à *Zurzach*, ou à *Laufenbourg*, qui ſont deux lieux ſitués ſur le Rhin.

CONSTANCE, l'Evêché de Conſtance. *Conſtantienſis Epiſcopatus.* C'eſt un des Etats du Cercle de Souabe, en Allemagne. Il eſt autour des lacs de Conſtance & de Zell, aux confins de la Suiſſe. On aſſeure qu'il contient plus de deux mille Paroiſſes, trois cents cinquante Monaſteres, entre leſquels il y a quarante neuf Abbayes, & qu'outre ſon Egliſe cathedrale, il en a encore vingt deux de Collegiales. L'Evêque, qui en eſt le Souverain, eſt Seigneur particulier de plus de cent bourgs ou villages, & porte les Titres de Baron de Richenaw & de Prince de l'Empire. Il étoit autrefois Seigneur de la ville de Conſtance. Il n'y a plus rien à voir pour le temporel. Sa reſidence ordinaire eſt le fauxbourg de cette ville, nommé Petterlingen, ou la petite ville de Mersbourg.

CONSTANCE, le lac de Conſtance, qu'on nomme auſſi Bodenzée. *Lacus Conſtantienſis, Brigantinus, Podamicus.* C'eſt un grand lac de l'Allemagne. Il eſt entre la Souabe, & la Suiſſe; ſon etenduë de l'orient meridional, au couchant ſeptentrional peut-être de douze lieuës, ſa plus grande largeur n'excede gueres trois lieuës; le Rhin le traverſe, & l'on voit ſur ſes bords Conſtance, Bregents, Bodmen, Lindaw, Buchorn, Mersbourg, Uberlingen. &c.

CONSTANCE EN NORMANDIE. voyez *Coutances.*

CONSTANTINA. *Conſtantina.* Bourg de l'Andalouſie, en Eſpagne. Il eſt à quinze lieuës de Sevile, vers l'orient ſeptentrional, dans de gran-

grandes montagnes, qui ſont un des quatre Quartiers du Territoire de Seville, & leſquelles on appelle du nom de ce bourg, la *Sierra de Conſtantina*. Quelques Geographes prennent Conſtantina, pour l'*Iporci* ou l'*Iporcenſe Municipium*, ville des anciens Turdules, que d'autres croyent avoir été entre Conſtantina & Alanis, & être maintenant ruinée.

CONSTANTINE. *Conſtantina, Cirta Julia.* Ville du Royaume d'Alger, en Afrique. Elle eſt capitale de la Province de Conſtantine, & ſituée entre de grandes montagnes, prés de la riviére de Sufiegmar, environ à vingt trois lieuës de Collo, du côté du midi. Conſtantine eſt une ville aſſez grande, bien bâtie, & riche par le commerce qu'elle fait dans le Biledulgerid, & dans la Nigritie. Elle eſt forte par ſon aſſiete entre des precipices, & défenduë par un chaſteau. On y voit quelques reſtes d'antiquité, un Arc de triomphe ſemblable à ceux qui ſont à Rome prés du capitole; un chemin ſouterrain taillé dans le roc, qui conduit de la ville juſqu'à la riviere, & des bains d'eau chaude, à trois jets de pierre de la ville.

CONSTANTINE, le Royaume de Conſtantine. *Conſtantina Regnum.* Païs de la Barbarie, en Afrique. Il eſt baigné au nort par la mer Mediterranée, & borné au levant par le Royaume de Tunis, au midi par le Biledulgerid, & au couchant par le Sufegmar, qui le ſepare du Royaume de Bugie. Ce Païs eſt la *Numidie Nouvelle* des Anciens. Il a eu ſes Rois Particuliers, & il n'eſt plus qu'une Province du Royaume d'Alger. On la diviſe en trois parties, qui prennent le nom de Conſtantine capitale de la Province, de Tebeſſe, & de Bonne. Ses autres villes ſont Sucaicada, Collo, Stora, Tabarque. Prés de cette derniere les François ont le fort, nommé le *Baſtion de France*, d'où ils tirent une tres grande quantité de grains; & les Laumelins de Genes en ont un autre dans la petite iſle de Tabarque, pour la ſeureté de la peſche du corail, qu'ils font faire ſur cette côte.

CONSTANTINOPLE, ou BYZANCE. *Conſtantinopolis, Byzantium.* Ville de la Turquie, en Europe. Elle eſt dans la Romanie, ſur une petite langue de terre, qui s'avance vers la Natolie, dont elle n'eſt ſeparée que par un Canal d'un mille de largeur, la mer de Marmara baigne ſes murailles du côté du midi, & un golfe du Canal de Conſtantinople les baigne du côté du nort. Cette ville eſt dans une ſituation admirable entre la mer de Noire, & la mer Blanche ou l'Archipel, qui luy fourniſſent abondamment tout ce, dont elle peut avoir beſoin; auſſi eſt elle une des plus grandes villes de l'Europe. On luy donne de quatre à cinq lieuës de circuit; mais elle n'eſt pas fort bien bâtie, & on aſſeure qu'à la reſerve de la ruë, qui va du Palais du Grand Seigneur à la porte de Conſtantinople, & des edifices publics, les autres maiſons ſont peu de choſe; elles ſont baſſes, & les ruës fort étroites. Son port, qui eſt au ſeptentrion de la ville, paſſe pour le plus beau, & le plus ſeur du monde. On dit qu'il a auſſi la plus belle perſpective, que l'on puiſſe voir. Il eſt environné au midi & au couchant de la ville de Conſtantinople, au nort des fauxbourgs de Galata, de Taphana, & de Foncdokli, & au levant de celuy de Scutaret; & comme tous ces lieux ſont bâtis en Amphitheatre, on voit d'un coup d'oeuil tout ce grand amas de maiſons, dont la variété ne peut pas manquer de donner du plaiſir, & de l'admiration. Conſtantinople eſt l'ancienne *Byzance*, capitale de la Thrace; l'Empereur Conſtantin le Grand la répara, l'agrandit, l'embelit, & aprés l'avoir renduë ſemblable à la ville de Rome, il ordonna qu'on l'appellenoit la *Nouvelle Rome*, & il en fit la capitale de ſon Empire. Aprés ſa mort on luy donna le nom de *Conſtantinople*, qu'elle a toûjours porté depuis. Elle a auſſi toûjours été la capitale de l'Empire d'orient, & ayant été priſe par Mahomet II. l'an 1453. elle devint la capitale de l'Empire Othoman. Les Grands Seigneurs y font leur reſidence ordinaire. Il y a auſſi le Siege d'un Patriarche Grec, qui a ſous ſoy l'Archevêque de la même ville, & un grand nombre d'autres.

CONSTANTINOPLE, le Canal de Conſtantinople, de S. George, ou de la Mer Noire, qu'on appelloit autrefois le Boſphore de Thrace. *Fretum Conſtantinopolitanum*, Os *Ponti*, *Boſphorus Thracius.* Ce fameux détroit eſt entre la Natolie, en Aſie, & la Romanie, en Europe. Il peut avoir de cinq à ſix lieuës de long; mais il eſt fort récourbé, & peu large, principalement aux deux bouches & au milieu, où il n'a pas au delà de ſix cents à mille pas, de ſorte qu'on peut entendre de l'un à l'autre bord le chant des coqs, & l'aboyement des chiens. Comme la mer Noire ſe décharge par ce Canal dans celle de Marmara, & de celle-cy dans l'Archipel, les eaux y ont un cours aſſez ſenſible, qui devient ſi impetueux, quand le vent du nort ſouffle, qu'il ne ſçauroit y rémonter que de petites barques, que les matelots tirent avec des cordes, en marchant tout le long du rivage, tout couvert de bourgs, de villages, & de maiſons

de plaiſance des grands Seigneurs de Conſtantinople. Pour mettre à couvert cette grande ville des inſultes des Coſaques, & des autres Pirates de la mer Noire, on a conſtruit deux forts à l'entrée de cette mer vis à vis l'un de l'autre, l'un du côté de l'Europe, & l'autre du côté de l'Aſie; & deux autres, diſpoſez de la même maniere, vers le milieu du Canal.

CONSTANTINOPLE, le Golfe de Conſtantinople. voyez *Marmara*, la mer de Marmara.

CONSTANTINOW. *Conſtantinovia*. Petite ville de la Haute Volhinie, en Pologne. Elle eſt ſur la riviere de Slucz, à cinq lieuës au deſſous de Kraiſlow, environ à trente de Luſuc, & à vingt cinq de Kaminieck. Les Coſaques l'ont presque ruinée dans les dernieres guerres.

CONSUEGRA. *Conſuegra*, anciennement, *Conſaburum*. Petite ville de la Caſtille Nouvelle, en Eſpagne. Elle eſt au pié des montagnes entre le Tage & la Guadiane, environ à dix lieuës de Tolede, du côté du midi. Conſuegra apartient aux Chevaliers de Malthe, elle a un Château, qui eſt le ſiege ou la reſidence ordinaire du grand Prieur de Caſtille.

CONTA. *Conta*, & *Centa*. Riviere de l'Etat de Genes, en Italie. Elle a ſa ſource dans le Piémont, aux confins du Marquiſat de Final, & aprés avoir reçeu l'Aroſcia, elle ſe décharge dans la mer à Albenga. On apelle auſſi cette riviere *Meira* ou *Nera* & elle eſt la *Merula* des Anciens.

CONTARINI. *Contarinum*, anciennement *Phalaſarna*, *Phalarna*. C'étoit autrefois une petite ville, maintenant ce n'eſt qu'un bourg, à demi ruïné, & ſitué ſur la côte occidentale de l'Iſle de Candie.

CONTESSA. *Conteſſa*. C'eſt une petite ville de la Turquie en Europe. Elle eſt dans la Macedoine, ſur le golfe de Conteſſa, à l'embouchure de la riviere de Stromona, entre la ville de Libanova & celle de Cavalla.

CONTESSA, le golfe de Conteſſa. *Conteſſa Sinus*, anciennement, *Sinus Strymonicus*. Grand golfe de l'Archipel. Il eſt renfermé entre la presqu'iſle de Monte Sancto, & les côtes de la Macedoine, & de la Romanie. Il prenoit autrefois ſon nom de la riviere de Strymon, qu'on nomme aujourd'huy Stromona, maintenant il le prend de la petite ville de Conteſſa.

CONTIGLIANO. *Contilianum*, anciennement, *Cutilium*, *Cutilia*, *Cutilia*. Bourg de l'Etat de l'Egliſe, en Italie. Il eſt dans le Duché de Spolete, à trois lieuës de Rieti, du côté du couchant, ſur le bord du lac de Contigliano, que les Anciens nommoient *Cutilia Aqua*. & où ils diſent qu'il y avoit une iſle flotante, chargée de bois.

CONTINENT. *Continens*. On donne ce nom à ces parties de la Terre, qui ſont incomparablement plus grandes, que les plus grandes iſles. Les Anciens n'en ont connu qu'un; mais les Navigations des derniers ſiecles nous en ont découvert trois autres. Il y a donc aujourd'huy quatre Continents, l'*Ancien Continent* ou le *Vieux Monde*, qui renferme l'Europe, l'Aſie & l'Afrique. Le *Nouveau Continent*, ou le *Nouveau Monde* decouvert par Chriſtophle Colomb, & qui renferme les deux Ameriques, la Septentrionale, & la Meridionale. Le *Continent Septentrional* ou *Arctique*, dont on ne connoit que les côtes de Jeſſo, de Groenlande, & de Spitzberge; enfin le *Continent Meridional* ou *Auſtral*, où l'on n'a decouvert que les côtes de la Nouvelle Hollande, de la Nouvelle Guinée, de la Terre de Quir, & de la Nouvelle Zeelande.

CONTY. *Contiacum*. Bourg de France, ſitué ſur la Selle dans l'Amienois, en Picardie, environ à cinq lieuës d'Amiens du côté du midi. Ce bourg a titre de Principauté, & donne ſon nom aux Princes de Conty, qui ſont de la maiſon Royale de France.

CONVERSANO. *Converſanum*, *Cuperſanum*, *Converſa*. Ville du Royaume de Naples, en Italie. Elle eſt dans la Terre de Bary, à quatre ou cinq lieuës de la ville de ce nom. Converſano eſt un lieu peu conſiderable, quoy qu'il ait titre de Comté, & Evêché, ſuffragant de Bary.

CONWEY. *Conovium*. Riviere de la Principauté de Galles, en Angleterre. Elle coule dans le Comté de Caernarvan, le long des confins de celuy Denbigh, & elle ſe décharge dans la mer d'Irlande à Aberconwey.

CONWEY. voyez *Aberconwey*.

CONZA. *Compſa*, *Conſa*. Ville du Royaume de Naples. Elle étoit dans la Principauté Ulterieure, à la frontiere de la Citerieure, vers la ſource de l'Ofanto, & à neuf ou dix lieuës de la ville de Benevent. Cette ville, qui avoit le ſiege d'un Archévêché, quoy qu'elle fût d'ailleurs peu importante, a été ſi abſolument ruïnée par un tremblement de terre le 8. Septembre 1694. qu'on ne peut pas même reconnoître le lieu où étoit ſon Egliſe Cathedrale. Ce même tremblemeut a presque entierement ruïné les villes, bourgs & villages du Dioceſe de Conza.

CON-

CONZAGUE, ou CONZUQUE. *Conzucum.* Ville de l'iſle de Niphin, la principale de celles du Japon. Elle eſt dans le Quartier de Quanto, au ſeptentrion occidental de la ville d'Yendo. Elle eſt capitale d'un petit Royaume, qui porte ſon nom.

COPA. *Copa.* Petite ville, ou bourg de la Circaſſie, en Aſie. Ce lieu eſt prés de la mer de Zabache, à trente cinq ou quarante lieuës du détroit de Caffa, à l'embouchure de la riviere de Copa, à laquelle pluſieurs cartes donnent auſſi le nom de Sil.

COPENHAGUE ou COPPENHAGEN. *Copenhagua, Hafnia, Haphnia, Codania.* Ville Capitale du Royaume de Danemarc, ſituée dans l'iſle de Zeelande, ſur le détroit du Sund, vis à vis de l'iſle d'Amagh, qui luy eſt jointe par un pont de bois, & à cinq ou ſix lieuës de la ville d'Helſingor, du côté du midi. Cette ville n'eſt pas ancienne; un Evêque des Roſchild fit bâtir un fort en ce lieu, contre les Pirates l'an 1168. pluſieurs pêcheurs bâtirent leurs cabanes auprés de ce fort, & comme il y abordoit pluſieurs marchands pour acheter leur poiſſon ſec, cela donna lieu à l'appeller Copenhague, qui ſignifie le *havre* ou le *port des marchands.* Elle eſt devenuë depuis fort conſiderable. Elle eſt grande, fort marchande, elle a une Univerſité, un Archévêché, & elle eſt la reſidence ordinaire des Rois de Danemarc. Son port paſſe pour un des meilleurs de l'Europe. Il peut contenir juſqu'à cinq cens gros vaiſſeaux, & il eſt ſi ſeur que ſon entrée, où il ne peut paſſer qu'un vaiſſeau de front, eſt fermée par un arbre, & défenduë par une citadelle, & par un chaſteau, qui ſont aux deux côtés. Copenhague a encore un autre citadelle dans l'iſle d'Amag, & elle eſt bien fortifiée à la moderne, quoy que ſes ouvrages ne ſoient revêtus que de gazon. Le Roy de Suede l'aſſiegea inutilement l'an 1659.

COPET. *Copetum.* Village avec un beau Chaſteau, & titre de Baronie. Ce lieu, dont le Comte de Dona eſt Seigneur, eſt ſitué ſur le lac de Geneve, à deux lieuës de la ville de ce nom, dans les terres du Canton de Berne.

COPHTES, les Cophtes. *Cophti.* C'eſt le nom qu'on donne aux Chrêtiens d'Egypte. Ils ſont Eutichiens, & Schiſmatiques, & ils ont leur Patriarche particulier, duquel dépendent les Chrêtiens de l'Abiſſinie.

COPIAPO. *Copiapum.* Riviere de l'Amerique Meridionale. Elle coule ſur les confins du Perou, & du Chili, dans la Vallée de Copiapo, qu'on dit être ſi fertile en grains qu'elle produit trois cens pour un. Copiapo a ſa ſource dans les Andes, au pié d'une montagne qui vomit des flammes, & qu'on apelle le *Vulcan de Copiapo*; & elle ſe décharge dans la mer Pacifique, auprés d'une petite ville du Chili, laquelle porte auſſi le nom de *Copiapo*, ou de *Porto de Copiapo.*

COPOLETE. voyez *Chupuleti.*

COPPENHAGEN. voyez *Copenhague.*

COPRANITZ, ou CAPRONZA. *Copranitza.* Ville du Royaume de Hongrie. Elle eſt dans l'Eſclavonie, environ à deux lieuës de la Drave, & à ſix de Caniſe, du côté du midi. Copranitz eſt une place importante, à cauſe de ſa citadelle, qui eſt fort bonne.

COQUET. voyez *Cokt.*

COQUIBOCA, le Cap de Coquiboca. *Coquibocum Promontorium.* Cap de la Terre Ferme, dans l'Amerique Meridionale. Il eſt ſur la côte du Gouvernement de Rio de la Hacha, & à l'entrée du golfe de Venezuela.

COQUIMBO. *Coquimba.* Riviere du Chili, en l'Amerique Meridionale. Elle ſort du pié du Vulcain de Coquimbo, qui eſt une de ces montagnes qui vomiſſent des flammes, & aprés avoir traverſé la Contrée de la Serena, elle ſe décharge dans la mer Pacifique, à la ville de la Serena.

COQUIMBO, ville & Province. voyez *Serena.*

CORA. voyez *Cori.*

CORACE. *Corax, Crotalus.* Riviere du Royaume de Naples. Elle prend ſa ſource dans l'Apennin, aux confins de la Calabre Citerieure, & de l'Ulterieure, traverſe cette derniere, & ſe décharge dans le golfe de Squilace, prés de la petite ville de Cantazaro.

CORAY. voyez *Corey.*

CORANTO. voyez *Corinthe.*

CORASAN. voyez *Choraſan.*

CORASIM. *Chorazim.* C'étoit anciennement une grande ville de la Judée. Elle étoit dans la demi Tribu de Manaſſe delà le Jourdain, à l'embouchure de cette riviere dans la mer de Galilée, vis à vis de Capernahum. Coraſim fût une des villes que Jeſus Chriſt honnora le plus par ſa preſence, & par ſes enſeignements; & une de celles qu'il menaça le plus, à cauſe de leur ingratitude, Matt. 11. Elle eſt maintenant tout à fait ruïnée.

CORAXAS. *Corax.* C'eſt une Montagne de la Grece, elle eſt dans la Livadie, vers la ville de Lepante.

CORBACH. *Corbachium.* Ville de la baſſe partie du Cercle du Haut Rhin. Elle eſt dans le Comté de Waldeck, à trois lieuës de la ville de ce nom, vers l'occident. Cette ville, ſituée ſur l'Itter a un de ces colleges, que les Allemands apellent des *écoles illuſtres.* Elle étoit autrefois Imperiale; mais elle dépend maintenant des Comtes de Waldeck, qui y font le plus ſouvent leur reſidence.

CORBAVIE ou CORBAW. *Corbavia.* Contrée du Royaume de Hongrie. Elle eſt une partie de la Croatie, & elle a la Morlaquie au midi. & l'Eſclavonie au nort. Les Turcs poſſedent la partie orientale de ce païs, & la Maiſon d'Aûtriche l'autre. Carloſtat & Wihits en ſont les lieux principaux.

CORBEIL. *Corbolium*, anciennement, *Joſedum.* Ville de l'Iſle de France, ſituée ſur la Seyne, entre Paris & Melun, à ſix lieuës au deſſus de la premiere, & à quatre au deſſous de la derniere. Corbeil a titre de Comté, & le ſiege d'un Preſidial. Elle eſt diviſée par la Seyne en *vieille* & *Nouvelle ville*, qui ſont jointes par un pont de pierre. Celle-cy qui eſt la plus grande ſe trouve dans l'Hurepoix, & l'autre dans la Brie.

CORBETTA. *Corbetta*, anciennement, *Curia Picta.* Village du Duché de Milan, en Italie. Il eſt dans le Milanois Propre, à quatre lieuës de Milan, tirant vers Novare.

CORBIE. *Corbia*, *Corbeia.* Ville de la Picardie, en France. Elle eſt dans le petit Païs de Santerre, ſur la Somme, entre Amiens & Peronne, à trois lieuës de celle-là & à ſix de celle-cy. Corbie eſt une ville fortifiée. Elle a une Abbaye celebre, fondée l'an 662. par Bathilde femme de Clovis III. Roy de France.

CORBIE en Allemagne. voyez *Corwey.*

CORBIERE, la Vallée de Corbiere. *Corbaria Vallis.* Lieu connu par une celebre victoire que Charlemagne y remporta ſur les Saraſins. Il eſt dans le Languedoc, vers les Pyrennées, & les Dioceſes d'Alet & de Narbonne.

CORBIGNY. *Corbiniacum.* Petite ville, ou bourg avec une celebre Abbaye. Ce lieu eſt dans le Nivernois, Province de France, ſur l'Yonne, à neuf lieuës de Nevers, du côté du levant.

CORBIGNY S. MARCOU. *Corbiniacum S. Marculfi.* Bourg de la Champagne, Province de France. Il eſt entre Rheims & Laon, environ à trois lieuës de l'une & de l'autre.

CORBINO. *Corbinum.* Village de l'Albanie, en Grece. Il eſt dans le Territoire, & prés de la riviere de Croja, & il eſt connu, parce que l'Archévêque de Durazzo y fait ſa reſidence.

CORBRIDGE. *Corbridga.* Village du Comté de Northumberland, en Angleterre. Il eſt ſur la riviere de Tine, à cinq lieuës au deſſus de Newcaſtel. On prend ce village pour la petite ville des Ottadins nommée *Corſtopitum*, & *Curia.*

CORCANG, ou CORCUNG. *Corcangia Major.* Bonne & grande ville que l'on met dans le Chorafan, en Perſe, ſur le Jehun, à vingt lieuës de ſon embouchure. On met encore une autre Corcang, qu'on nomme la *petite*, dans la même Contrée, à trois lieuës de la grande.

CORCKE. *Corcagia.* Ville de la Momonie, en Irlande. Elle eſt capitale du Comté de Corcke, & ſituée ſur la riviere de Lee, qui forme, au deſſous de cette ville, le petit golfe, qu'on appelle *Corckhaven*, où Corcke a un port fort vaſte & fort commode. Cette ville a un Evêché, auquel ceux de Clon, & de Roſſe ont été unis, & qui eſt ſuffragant de Cashel. Elle eſt auſſi aſſez bien fortifiée, & elle a ſeance & voix au Parlement d'Irlande.

CORCKE, le Comté de Corcke. *Corcagienſis Comitatus.* Province de la Momonie en Irlande. Elle eſt bornée au levant par le Comté de Waterfort, & au nort par ceux de Limerick & de Kerry. La mer la baigne au couchant, & au ſud. Ce Comté peut avoir environ trente cinq lieuës de côtes, ſans conter ſes golfes; ſa largeur moyenne eſt environ de quatorze lieuës. Ses principaux lieux ſont Corcke capitale, Kinſale, Yougall, Mallo, Baltimore, Bandonbridge, Kelly, Bantry, & Roſſ. Tous ces lieux à la reſerve des deux derniers ont ſeance & voix au Parlement d'Irlande.

CORDILIERA DE LOS ANDES. voyez *Andes.*

CORDINI. voyez *Curdiſtan.*

CORDOUAN, l'Iſle de Cordouan, *Cordouani Inſula*, anciennement, *Antros.* Petite Iſle ou rocher de la mer de Gaſcogne, ſituée à l'embouchure de la Garonne, & à quinze lieuës au deſſous de Bourdeaux. Henry II. Roy de France y fit conſtruire un Fare, qu'on appella la *Tour de Cordouan*, du nom de ſon architecte, & comme cette tour étoit preſque ruïnée, nonobſtant les reparations que Henry IV. y avoit fait faire, Louis XIV. l'a fait rebâtir entierement l'an 1665. On aſſeure que cette tour eſt plus haute, & plus belle que le Phare d'Alexandrie. On y allume toutes les nuits des flambeaux,

beaux, pour conduir
Garonne, ou qui en
ceſſaire, à cauſe des
cette embouchure.

CORDOUE. *Cor*
l'Andalouſie, en Eſp
dalquivir, environ à
ſus de Seville, dont
Cordouë eſt une ville
de, & elle l'a été e
pendant plus de deux
yaume des Mores, &
Palais de ſes Rois, &
pour la plus belle du
celle de la Mecque; a
eſt l'Egliſe Cathedrale
grande que d'une mu
l'autre. On y compte
te colomnes de jaſpe
& demi de diametre,
tels, & vingt-quatre
été la patrie des deux
cain, fut recouvrée pa

CORDOUE. *Cord*
pale du Paraguay, en
Elle eſt dans le Tecum
de S. Jago de l'Eſter
cent-ſoixante de Buen
ſeptentrional.

CORDOUE NOU

CORDUBA. voyez

COREZIN, ou K
cina. Petite ville du P
Pologne. Elle eſt à
dans la Viſtule, entre Cr
huit lieuës de celle-là &

CORELA ou KOR
ou petite ville de la Mo
la Province de Dwine
nom, à vingt-cinq ou
d'Archangel.

CORF-CASTLE. *C*
avec un Chaſteau. Il e
Comté de Dorceſter, &
de ce nom, entre le gol
Bretagne. Corf-Caſtle
Parlement d'Angleterre.

CORFOU, ou COR
Iſle de la mer Jonienne.
côtes de l'Epire, dont e
un canal d'une à deux lie
donne environ quatorze
de largeur & quarante d
dant des Geographes, q

beaux, pour conduire ceux qui entrent dans la Garonne, ou qui en ſortent; ce qui eſt fort neceſſaire, à cauſe des écueils, qui ſe trouvent dans cette embouchure.

CORDOUE. *Corduba.* Ville Epiſcopale de l'Andalouſie, en Eſpagne. Elle eſt ſur le Guadalquivir, environ à vingt-quatre lieuës au deſſus de Seville, dont ſon Evêché eſt ſuffragant. Cordouë eſt une ville fort ancienne; elle eſt grande, & elle l'a été encore davantage. Elle fut pendant plus de deux cens ans le ſiege d'un Royaume des Mores, & on y voit encore l'ancien Palais de ſes Rois, & une Moſquée, qui paſſoit pour la plus belle du monde, à l'exception de celle de la Mecque; aujourd'huy cette Moſquée eſt l'Egliſe Cathedrale. On aſſeure qu'elle eſt ſi grande que d'une muraille on a peine de voir l'autre. On y compte juſqu'à huit cens cinquante colomnes de jaſpe ou marbre noir, d'un pied & demi de diametre, trois cens ſoixante ſix autels, & vingt-quatre portes. Cordouë, qui a été la patrie des deux Seneques, & du Poëte Lucain, fut recouvrée par les Chrêtiens l'an 1236.

CORDOUE. *Corduba.* Petite ville Epiſcopale du Paraguay, en l'Amerique Meridionale. Elle eſt dans le Tecuman, à ſoixante-dix lieuës de S. Jago de l'Eſtero, du côté du midi, & à cent-ſoixante de Buenos Ayres, vers le couchant ſeptentrional.

CORDOUE NOUVELLE. voyez *Comana.*

CORDUBA. voyez *Cordoue.*

COREZIN, ou KORCIN. *Corcinium, Corcina.* Petite ville du Palatinat de Sendomir, en Pologne. Elle eſt à l'embouchure de la Nida, dans la Viſtule, entre Craçovie & Sendomir, à dix-huit lieuës de celle-là & à vingt deux de celle-cy.

CORELA ou KORELAB. *Corela.* Bourg, ou petite ville de la Moſcovie. Ce lieu eſt dans la Province de Dwine, ſur la riviere de même nom, à vingt-cinq ou trente lieuës au deſſus d'Archangel.

CORF-CASTLE. *Corfium Caſtellum.* Bourg avec un Chaſteau. Il eſt en Angleterre, dans le Comté de Dorceſter, & à cinq lieuës de la ville de ce nom, entre le golfe de Poole, & la mer de Bretagne. Corf-Caſtle a ſeance & voix dans le Parlement d'Angleterre.

CORFOU, ou CORFU. *Corcyra, Phœacia.* Iſle de la mer Jonienne. Elle eſt ſituée ſur les côtes de l'Epire, dont elle n'eſt ſeparée que par un canal d'une à deux lieuës de largeur. On luy donne environ quatorze lieuës de longueur, huit de largeur & quarante de circuit. Il y a cependant des Geographes, qui la font une fois plus grande. L'air en eſt bon, le terroir fort fertile en vin, huile, citrons, oranges, & autres fruits. Il n'y a point d'autre ville que celle de Corfou, mais il y a un grand nombre de bourgs & de villages. Les habitans de cette iſle, qu'on nomme *Corfiotti*, ſont preſque tous Grecs Schiſmatiques. Ils ſe donnerent l'an 1386. aux Venitiens, leſquels l'an 1401. acquirent un plein droit ſur l'Iſle de Corfou, pour trente mille ducats, qu'ils donnerent à Ladiſlaus Roy de Naples, auquel elle apartenoit. Les Venitiens y envoyent des Gouverneurs & des Magiſtrats, qui ſont changez tous les deux ans.

CORFOU. *Corcyra.* Ville capitale de l'iſle de Corfou. Elle eſt ſur une petite preſqu'iſle de la côte orientale, environ à quatre lieuës de la ville de Butrinto. Corfou n'eſt pas une grande ville; mais elle eſt importante, étant bonne & bien peuplée. Elle a un Archévêché, dont les Evêques de Cefalonie, & de Zante ſont ſuffragants, & elle eſt défenduë par deux bonnes forteresſes, l'une deſquelles eſt ſur la pointe de la preſqu'iſle, & couvre la ville du côté du port; & l'autre, qui eſt ſur l'iſthme, la défend du côté de la terre. Les Turcs l'aſſiegerent ſans ſuccés l'an 1537.

CORI, ou KORI. *Coria.* Ville de la Georgie, en Aſie. Elle eſt ſituée dans le Royaume de Carduel, au ſeptentrion de la ville de Teflis, vers les montagnes du Caucaſe. Quelques Geographes la prennent pour l'ancienne ville des Iberiens, nommée *Harmaſtis*, ou *Armaſtica*, laquelle d'autres placent à *Teflis.*

CORI. *Coria.* Petite ville de l'Etat de l'Egliſe, en Italie. Elle eſt dans la Campagne de Rome, entre Velitri & Anagnie, à deux lieuës de la premiere, & à trois de la derniere. Cori eſt fort ancienne. Elle a été fondée par les Troyens avant la fondation de Rome.

CORI. voyez *Carin.*

CORIA. *Cauria, Caurium, Caurita.* Petite ville de l'Eſtremadure d'Eſpagne. Elle eſt ſur la riviere d'Alagon, dans les montagnes de Torras Vaccas, entre les villes de Plazencia, d'Alcantara, & de Ciudad Rodrigo, à quatorze ou quinze lieuës des unes & des autres. Coria a un Evêché, ſuffragant de Compoſtelle.

CORIA. *Caura.* Bourg de l'Andalouſie, en Eſpagne. Il eſt ſur le Guadalquivir, environ à trois lieuës au deſſous de Seville, & à un quart de lieuë de la *Puebla de Coria*, qui apparemment eſt un de ſes hameaux.

CORIDAN, lac. voyez *Enna.*

CORIDERES. *Coridera.* Montagne avec un bourg de même nom. Elle eſt dans la Natolie, en Aſie, environ à deux lieuës d'Epheſe, du côté du

du levant. On prend Corideres pour l'ancienne *Coreſſus*, qui étoit une montagne fort haute de l'Jonie.

CORIGLIANO. voyez *Curigliano*.

CORIGLIONE. *Corileo, Schera.* Bourg de la Vallée de Mazara, en Sicile. Il eſt dans les montagnes, entre les ſources du Belice, à huit lieuës de Palerme, du côté du midi.

CORINTHE, que l'on appelle maintenant Coranto. *Corinthus.* Ville de la Sacanie en Morée. Elle eſt ſur l'Iſthme, qui porte ſon nom, entre le golfe de Lepante, & celuy d'Engia. Corinthe a été une des plus importantes villes de la Grece, par ſon ancienneté, ayant été fondée long-temps avant la ville de Rome; par ſa ſituation ſur le paſſage de la Grece à la Morée; par ſon Acro-Corinthe, qui étoit une citadelle, bâtie au ſommet d'un rocher preſque inacceſſible; par ſes ports ſur le golfe de Lepanthe, & ſur celuy d'Egine; par ſon magnifique temple, dédié à Venus; par ſes richeſſes; & par ſes Architectes, ſes Sculpteurs & ſes Peintres, qui paſſoient pour les plus habiles de toute la Grece. Corinthe eut long-temps des Rois, elle en ſecoua le joug, & ſe gouverna en Republique. Ce fût ſous cette eſpece de Gouvernement, que Lucius Mummius Conſul Romain la détruiſit entierement, l'an 607. de Rome. Jule Ceſar la fit rebâtir, S. Paul y prêcha l'Evangile, & écrivit deux lettres à l'Egliſe, qu'il y avoit fondée. Elle fut enſuite Archiepiſcopale, & ruïnée une ſeconde fois par Alaric Roy des Alains & des Goths. Elle eſt maintenant ſans murailles, & preſque deſerte. Elle eſt pourtant de quelque importance à cauſe de ſa ſituation, de ſon Archévêché & de ſa citadelle. Mahomet II. la prit aux Venitiens l'an 1458. & ces derniers s'en ſont derechef rendus maîtres l'an 1687.

CORINTHE, l'Iſthme de Corinthe ou de Morée. *Iſthmus Corinthiacus* ou *Iſthmus Peloponeſi.* C'eſt une langue de terre, qui joint la Morée avec le reſte de la Grece. Il a environ ſix milles ou deux lieuës de largeur, depuis le golfe de Lepanthe juſqu'à celuy d'Engia. Jule Ceſar, Caligula, & Neron entreprirent inutilement de le percer. On y bâtit enſuite une muraille qu'on nomma *Hexamilium*, parce qu'elle avoit ſix milles de longueur. Ce mur abattu par Amurat II. & rebâti par les Venitiens, fût ruïné une ſeconde fois par Mahomet II. aparenment que les Venitiens l'auront reparé pour mettre la Morée à couvert des courſes des Turcs.

CORINTHE, golfe & cap. voyez *Lepanthe.*

CORKE. voyez *Corche.*

CORLIN. *Corlinum.* Petite ville avec une bonne citadelle. Elle eſt dans la Caſſubie, Province de la Pomeranie Ducale, ſur la riviere de Perſante, environ à quatre lieuës de ſon embouchure, & de la ville de Colbert.

CORMACHITTI. voyez *Cormachietto.*

CORMAN. voyez *Carmon.*

CORMANTIN. *Cormantinum.* Bourg avec un fort des Hollandois. Il eſt ſur la côte d'Or, en Guïnée, environ à dix-huit lieuës de S. George della Mina, du côté du levant.

CORMERY. *Cormeriacum.* Bourg avec une Abbaye. Il eſt dans la Touraine, Province de France, ſur la riviere d'Indre, entre Loches, & Tours, environ à trois lieuës de l'une & de l'autre.

CORMES. voyez *Muros.*

CORMICY. *Cormiciacum.* Bourg de la Champagne, en France. Il eſt du Domaine de l'Archévêque de Rheims, & ſitué à trois lieuës de la ville de ce nom, du côté du nort.

CORMONS. voyez *Carmons.*

CORNACHIETTO ou CORMACHITTI. *Cormachittum*, anciennement, *Crommyum Promontorium.* Cap de l'iſle de Cypres. Il eſt ſur la côte ſeptentrionale, au couchant de la petite ville de Cerines.

CORNETO. *Cornuetum*, *Caſtrum Novum.* Ville de l'Etat de l'Egliſe, en Italie. Elle eſt dans le Patrimoine de S. Pierre, prés de la riviere de Marta, à une lieuë & demi de ſon embouchure, & environ à trois de Civita Vecchia. Corneto eſt preſque deſerte, à cauſe du mauvais air, qu'on y reſpire, & pour cette raiſon on a uni ſon Evêché à celuy de Monte Phiaſcone.

CORNOUAILLE, Comté. *Cornubia.* Province de l'Angleterre. Elle a la figure d'une corne, qui n'eſt point recourbée, & c'eſt de là, dit-on, qu'elle a pris ſon nom. Quoy qu'il en ſoit, la pointe de cette corne eſt tournée au couchant, vers les iſles Sorlingues, la racine eſt au levant, & confine avec le Comté de Devon. Elle eſt baignée au midi par la mer de Bretagne; & au nort par celle d'Irlande. La longueur de ce païs eſt de vingt une lieuë, & ſa plus grande largeur de treize, elle va toûjours en diminuant, juſques au Cap de Cornouaille ou Lands-Ens, où elle n'eſt que de deux lieuës. La Cornouaille eſt un païs fort fertile; mais ce qui la rend conſiderable, ce ſont ſes riches mines d'étain fort fin. On dit qu'on y trouve quelquefois de l'or, de l'argent, & même des diamans, mais apparenment cela arrive fort rarement. On dit auſſi que les mi-

mineurs y trouvent
entiers avec leurs ra
branches, & qu'elle
ques endroits, que
pêche pas, ceux qui
les étoiles. Les riv
ſont pas grandes: m
y prend une tres gr
qui depuis la S. Mic
la mer, & remonten
peuvent. Il n'y a
Cornouaille; mais
bourgs. Ceux de Le
Germain, & d'Helſt
que l'étaing; ils ont
d'Angleterre, de mê
de Launſton, de Les
Penryn, de S. Yves,
de Killington, de Gr
moins conſiderables.
le beau port de Falm
reſſe de Pendenis. Ce
difficile accés, non
même par terre, à ca
défilez qu'il faut paſſer
Bretons s'y maintinre
glo-Saxons, Guillaume
dit le maître, Edouard
& depuis ce temps l'a
appennages du fils aî
re.

CORNOUAILLE,
Cornubia Caput, ancien
troeſteum Promontorium
Il eſt le plus occidental
le, & même de toute
cette raiſon que les An
Ens, c'eſt à dire le
Païs.

CORNOUAILLE E
Quimpercorentin.

CORNUI. voyez *Ma*
CORO. voyez *Venez*
COROGNE. voyez
COROMANDEL. *C*
la. La côte de Coroma
côte orientale de la Preſq
Gange. Elle eſt le long
mul, de Gingi, & de T
gapatan la ſepare au midi
& la riviere d'Aremogan
y a de tres bons ports le
gapatan, Trangebar, S
Paliacate, Gueldria &c.

mineurs y trouvent quelquefois des arbres tous entiers avec leurs racines, leurs troncs, & leurs branches, & qu'elles ſont ſi profondes, en quelques endroits, que le ſoleil en plain midi n'empêche pas, ceux qui ſont au fonds, de découvrir les étoiles. Les rivieres de la Cornouaille ne ſont pas grandes: mais elles ſont fort utiles, on y prend une tres grande quantité de Saumons, qui depuis la S. Michel juſqu'à la Noel quittent la mer, & remontent les rivieres, auſſi haut qu'ils peuvent. Il n'y a point de ville dans toute la Cornouaille; mais on y trouve pluſieurs bons bourgs. Ceux de Leſtwthiel, de Truro, de S. Germain, & d'Helſton ſont ceux où l'on marque l'étaing; ils ont ſeance & voix au Parlement d'Angleterre, de même que ceux de Bodman, de Launſton, de Leskerd, de Camelford, de Penryn, de S. Yves, de Fowey, de Newport, de Killington, de Grampond & quelques autres moins conſiderables. On y remarque ſur tout le beau port de Falmouth, défendu par la forteſſe de Pendenis. Comme la Cornouaille eſt de difficile accés, non ſeulement par mer, mais même par terre, à cauſe des montagnes, & des défilez qu'il faut paſſer, en y allant, les anciens Bretons s'y maintinrent toûjours contre les Anglo-Saxons, Guillaume le *Conquerant* s'en rendit le maître, Edouard III. l'erigea en Duché, & depuis ce temps là il a toûjours été un des appennages du fils aîné des Rois d'Angleterre.

CORNOUAILLE, le Cap de Cornouaille. *Cornubia Caput*, anciennement, *Bolerium* & *Antivеſtæum Promontorium*. Cap de l'Angleterre. Il eſt le plus occidental du Comté de Cornouaille, & même de toute l'Angleterre; c'eſt pour cette raiſon que les Anglois le nomment *Land-End*, c'eſt à dire le *bout de la terre*, ou du *Païs*.

CORNOUAILLE EN FRANCE. voyez *Quimpercorentin*.

CORNUI. voyez *Malmiſtra*, riviere.

CORO. voyez *Venezuela*.

COROGNE. voyez *Corunna*.

COROMANDEL. *Coromandela*, *Coromandelia*. La côte de Coromandel eſt une partie de la côte orientale de la Preſqu'iſle de l'Inde deça le Gange. Elle eſt le long des Contrées de Tamul, de Gingi, & de Tanjaor. Le cap de Negapatan la ſepare au midi de la côte de Peſcherie, & la riviere d'Aremogan la borne au nort. Il y a de tres bons ports le long de cette côte, Negapatan, Trangebar, Sandrapatan, Maliapur, Paliacate, Gueldria &c.

CORON. *Corone*. Ville du Belvedere, en Morée. Elle eſt ſur une petite preſqu'iſle, à quatre lieuës de la ville de Modon, vers l'orient ſeptentrional. Coron eſt une ville Archiépiſcopale, & forte par ſa ſituation; le golfe de Coron l'environnant de deux côtés, & le troiziéme, qui regarde la terre, étant couvert par une montagne eſcarpée, qu'on nomme la montagne de *Coron* ou de *Themathe*. Elle eſt, de plus, environnée de bonnes murailles, flanquées par des groſſes tours fort ſolides. Les Venitiens la prirent d'aſſaut, aprés quarante neuf jours de ſiege l'an 1685. & ils y trouverent cent vingt huit piéces de canon.

CORON, le golfe de Coron ou de Calamata. *Coronæus* ou *Calamatenſis Sinus*, anciennement, *Meſſenaicus*, & *Aſinæus Sinus*. Ce golfe eſt une partie de la mer de Grece. Il commence au cap de Matapan, & à l'iſle de Sapienza, & il s'avance beaucoup du midi au ſeptentrion, en forme de pyramide, entre la Zaconie, ou le Païs des Mainotes au levant, & le Belvedere au couchant. La riviere de Spinarza, ou de Stromio ſe décharge à la pointe de ce golfe, qui prend ſon nom indifferenment de la ville de Calamata, ou de celle de Coron.

CORONE'E. *Coronea*. Ce fut autrefois une ville Epiſcopale de la Grece. Ce n'eſt plus aujourd'huy qu'un petit village, habité par quelques Turcs. Il eſt dans l'Achaïe, ſur le lac de Thebes, à l'endroit où il reçoit la riviere de Cephiſſo.

COROPA. *Coropa*. Païs de l'Amerique Meridionale. Il s'étend le long des deux côtes de la riviere de Coropatuba, qui prend ſa ſource dans des montagnes, qui environnent le lac de Parime, & ſe décharge dans la riviere de l'Amazone du côté du nort.

CORREGIO. *Corregium*, *Corrigium* Bonne petite ville, avec un bon chaſteau, titre de Principauté, & Juriſdiction aſſez étenduë. Elle eſt dans le Modenois, en Italie, entre Regio & Carpi, à trois lieuës de la premiere, & à une de la derniere. Corregio a eu ſes Souverains particuliers. Elle apartient aux Ducs de Mantouë depuis l'an 1635.

CORRESE. *Curenſis fluvius*, *Avens*. Petite riviere de l'Etat de l'Egliſe, en Italie. Elle coule dans la Sabine, & ayant baigné le bourg de Correſe, dont elle prend le nom, elle ſe décharge dans le Tibre, vis à vis de Civitella.

CORRESE. *Curenſe Caſtrum*. Bourg de l'Etat de l'Egliſe. Il eſt ſitué dans la Sabine, ſur la Correſe, à deux lieuës de Tivoli, du côté du

nort, & à ſix ou ſept de Rome. On croit que ce bourg eſt l'ancienne *Cures*, ville Epiſcopale, capitale de la Sabine, & patrie de Numa Pompilius, autheur des Loix, & de la Religion de l'ancienne Rome. On pretend même que l'ancienne *Cures*, ayant donné le nom de *Curenſes* à tous les Sabins, ce nom ſe changea en celuy de *Quirites*, qu'on donna aux Romains lors que les Sabins, furent confondus avec eux.

CORRIENTES, Cap de Corrientes. *Currentium Promontorium.* Il y a pluſieurs caps de ce nom. L'un ſur la côte de la Province de Xaliſco, en l'Amerique Septentrionale; un autre aux confins de la Terre Ferme Propre, & du Popayan, dans l'Amerique Meridionale; & un troiſiéme dans la Caffrerie, en Afrique, ſur la côte du Royaume de Sedanda. Sanſon prend ce dernier Cap pour celuy que les Anciens nommoient *Praſſum Promontorium*, que d'autres croyent être la petite iſle de Moſambique.

CORSAER. voyez *Korſor.*

CORSE. *Corſica*, anciennement, *Cyrnus.* C'eſt une des plus grandes iles de la mer Mediterranée. Elle eſt entre la côte de Genes, & l'iſle de Sardaigne, dont elle n'eſt ſeparée que par un canal de trois lieuës de largeur. Elle eſt d'une figure approchante de l'ovale, dont la longueur du nort au ſud eſt environ de trente huit lieuës, la largeur de ſeize, & le circuit de quatre vingt-dix ou de cent. L'air de cette iſle eſt fort mal ſain, & ſon terroir montagneux, pierreux, peu fertile & mal cultivé. Les vallées ne laiſſent pas de produire aſſez du froment, & les collines des fruits, des olives, des figues, des raiſins, des amandes, & des chaſtaignes; entre les autres animaux qu'elle nourrit, elle a des chevaux, qui paſſent pour être extremement fougueux. Elle a des mines de fer, & ſes côtes, fort poiſſonneuſes, fourniſſent encore beaucoup du corail. On voit vers le milieu de cette iſle la montagne de Gradaccio, où il y a deux lacs fort proches l'un de l'autre, qui ſont les ſources des trois principales rivieres de l'iſle. Celles de Liamon, & de Tavignan ſortent du lac de Crena, & celle de Golo, du lac d'Ivo. Les Montagnes ſeparent la Corſe en deux grandes parties, dont la Septentrionale eſt appellée *di qua di Monti*, c'eſt à dire *deça les Monts*, & la Meridionale porte le nom de *di là dai Monti*, c'eſt à dire *delà les Monts.* On y voit pluſieurs villes ruïnées, Mariana, Aleria, Sagona, Nebio, Accia. Celles qui ſubſiſtent encore ſont Baſtia capitale, S. Fiorenzo, Calvi, Corte, Ajazzo, & Bonifacio. Les Sarafins ſe rendirent maitres de la Corſe dans le VIII. ſiecle; les Genois les en chaſſerent l'an 1144. & ils l'ont toûjours gardée depuis, quoy que les Piſans leur en ayent long temps diſputé la poſſeſſion. Ils n'y tiennent que cinq cens ſoldats de garniſon, & un Gouverneur avec un Lieutenant General, qu'ils changent tous les deux ans. Ils y ont reçeu cinq ou ſix cens Mainotes, qui vivoient en forme de Republique le long du golfe de Coron en Morée, & qui abandonnerent leur païs, lors que les Turcs eurent conquis Candie. Les Corſes paſſent pour de bons ſoldats: mais ils ſont rudes, vindicatifs, & cruels. On croit que c'eſt d'eux qu'ont pris leur nom les *Corſaires*, qui ſont les Pirates de la mer Mediterranée: mais il y a plus d'apparence que ce nom vient des courſes, que font les Pirates: voilà pourquoy on les appelle des *Courſaires* ſur les côtes de Provence, & on dit *armer en courſe*, pour marquer qu'on prepare un vaiſſeau pour la Piraterie.

CORSE, le détroit de Corſe. voyez *Boniface.*

CORSO, Capo Corſo, ou le Cap de Corſe. *Corſicum Caput*, anciennement, *Sacrum Promontorium.* C'eſt la pointe la plus ſeptentrionale de l'iſle de Corſe. Elle s'avance en forme de preſqu'iſle du ſud au nort, depuis la ville de S. Fiorenzo, & celle de Baſtia.

CORSO, Capo Corſo. *Caput Corſum*, ou *Corſicum.* Cap de la Coſte d'or, en Guinée. Il eſt à quelques lieuës de S. George de la Mina, & il a un bon fort, qui eſt occupé par les Anglois.

CORTE. *Curia.* Ville de l'iſle de Corſe. Elle eſt vers le milieu de l'iſle, & vers les ſources des rivieres de Golo, Limone, & Tavignana. Corte eſt une petite ville; mais elle eſt aſſez bonne. Elle eſt ſituée ſur un rocher eſcarpé, & defenduë par une citadelle. La plûpart des Geographes la prennent pour la ville nommée anciennement *Caneſium*, laquelle pourtant quelques uns mettent à *Santa Lucia*, village voiſin, où l'on voit quantité de maſures.

CORTEGANA. *Corticata.* Ancien bourg avec un chaſteau. Il eſt dans l'Andalouſie, prés de la riviere d'Odier, & de l'Eſtremadure, à cinq lieuës de Xeres de Badaios, du côté du midi.

CORTEMIGLIA. *Cortemilia*, anciennement, *Cannalicum.* C'étoit autrefois une petite ville des Liguriens; aujourd'huy ce n'eſt qu'un village du Piémont. Il eſt ſur la riviere de Bormida, dans le Territoire d'Alba, entre la ville de ce nom, & celle d'Acqui, environ à quatre lieuës de l'une & de l'autre.

CORTEREAL, la côte de Cortereal. voyez *Eſtotilande.*

COR-

CORTINA. *Cortina*, *Cotina*, *Cortinia*. C'étoit autrefois une petite ville de l'Eſpagne Betique; on en voit les ruïnes dans l'Andalouſie, prés de la petite riviere d'Herumbar, à deux lieuës d'Anduxar du côté du levant.

CORTONE. *Cortona*, *Croto*, *Cyrtonium*. Ville de la Toſcane, en Italie. Elle eſt dans le Florentin, aux confins du Perugin, entre le lac de Perugia, & la ville d'Arezzo, à une ou deux lieuës du premier, & à cinq de la derniere. Cortone eſt une fort petite ville; mais elle eſt ancienne, aſſez bien bâtie, & forte par ſa ſituation ſur une haute montagne. Elle a un Evêché qui n'eſt ſuffragant que du Pape.

CORTRIJK. voyez *Courtray*.

CORVINO. voyez *Monte Corvino*.

CORUNNA, ou COROGNE. *Corunna*. Ville du Royaume de Galice, en Eſpagne. Elle eſt à dix lieuës de Compoſtelle, du côté du nort, ſur une petite preſqu'iſle, entre le cap de Finiſterre, & celuy d'Ortegal. La Corunne eſt une bonne ville, qui a un port fort grand, & fort ſeur, defendu par les chaſteaux de S. Anthoine, & de S. Croix, & elle a un Evêché ſuffragant de Compoſtelle. Quelques Geographes la prennent pour la ville des Callaiques Lucenſes, laquelle on nommoit *Caronium*, ou *Adrobicum*.

CORWEY ou CORBIE. *Corbeia*. Petite ville du Cercle de Weſtphalie, en Allemagne. Elle eſt dans l'Abbaye de Corwey, ſur le Weſer, à dix lieuës de Paderborne, du côté de l'orient. Elle a été Imperiale: mais elle dépend maintenant de ſon Abbé.

CORWEY, l'Abbaye de Corwey. *Corbeienſis Abbatia*. Petit Païs du Cercle de Weſtphalie, en Allemagne. Il eſt le long du Weſer, entre l'Evêché de Paderborne, & le Duché de Brunſwick. Il n'y a que des villages, la petite ville d'Houter, qui eſt preſque entierement libre, & celle de Corwey, où eſt le Monaſtere & la reſidence de l'Abbé. Cette Abbaye eſt une des plus riches de l'Allemagne. Son Abbé a rang parmi les Princes de l'Empire. Elle fut fondée l'an 822. par Adelard Abbé de Corbie, en Picardie. Il y conduiſit une colonie de ſes Moines, & il donna le nom de la ville, d'où il les tira, au convent, où il les établit, & du convent le nom paſſa à la ville, qu'on y bâtit par ſucceſſion de temps.

CORZOLA. voyez *Courzola*.

CORVO, Monte Corvo. *Corvens Mons*, anciennement, *Coritus Mons*. Montagne du Duché de Spolete, en Italie. Elle eſt vers les confins de l'Abruſſe, prés du bourg de Caſcia.

CORVO ou CUERVO, l'iſle de Corvo, c'eſt à dire du Courbeau. *Inſula Corvi*. C'eſt une iſle de l'Ocean Atlantique. Elle eſt une des Azores, ou Terceres, la plus occidentale de toutes, petite, & n'ayant que deux ou trois petits villages, avec un aſſez bon port, qui porte ſon nom.

COSA. *Coſas*. Petite riviere de la Campagne de Rome, en Italie. Elle paſſe fort prés de Fronſinone, & va ſe décharger dans la riviere de Garigliano.

COSABET. voyez *Koczubi*.

COSACHO. voyez *Goſacho*.

COSAQUES. *Coſaci*. Ce nom qui vient de celuy de *Coſa*, qui ſignifie une *chevre*, a été donné au commencent, à un ramas de Ruſſes hardis & prompts, leſquels quittoient chaque printemps leurs maiſons, leurs femmes & leurs enfans, & s'aſſembloient dans les Iſles, qui ſont vers l'embouchure du Boriſthene, au deſſous des *Porowis*, ou *Sauts* de ce fleuve; de là vient qu'on les nomma *Zaporouski*, ou *Zoporaviens*. De ces iſles, qui leur ſervoient de rétraite, ils faiſoient des courſes dans toute la mer Noire, & même dans la Natolie, juſques à piller Trebiſonde, & Sinope, & à aller enlever du butin, & des priſoniers à deux lieuës de Conſtantinople. Etienne Battori Roy de Pologne voulut tirer un plus grand ſervice de ces coureurs volontaires. Il en forma un corps de quarante mille hommes de pied, auxquels il joignit deux mille *Chevaux legers*, d'où quelques uns croyent qu'eſt venu le nom de Coſaques; il les établit dans la Baſſe Volhinie, & dans la Baſſe Podolie, à condition qu'ils défendroient ces païs contre les Tartares, qui les déſoloient par des courſes continuelles; & pour animer leur courage il leur donna la ville de Trectymirow pour place d'armes, leur permit de ſe choiſir leur General & leurs autres Officiers, & leur aſſigna pour ſolde la quatriéme partie du revenu de ſon domaine, de là vient qu'on les appella *Quartani* ou *Quartiani*. Ils defendirent ſi bien ce païs, qu'on y mena un grand nombre de colonies, dont les habitans prirent le nom de Coſaques, de là vient qu'on appelle aujourd'huy ce païs, le *Païs de Coſaques*, ou l'*Ucraine*, c'eſt à dire la *Frontiere*. Ils ont depuis fait payer fort cherement aux Polonois les ſervices qu'ils leur avoient rendus; car aprés pluſieurs revoltes, qui coûterent la tête à trois de leurs Generaux, & à quelques autres Officiers, on fût contraint de les caſſer. Mais comme ils menacoient de ſe joindre aux Turcs, ou aux Moſcovites, on les retablit à des conditions tres avantageuſes, qui portoient que

leur General ſeroit toûjours Palatin de Kiovie, que l'Archévêque de cette ville, auroit rang parmi les Senateurs de Pologne, que leurs Capitaines jouïroient des droits, & des privileges des Gentilhommes Polonois, & que leurs Nobles Eccleſiaſtiques entreroient dans les charges de la Republique. Ils rompirent cette paix à la ſollicitation de Doroſensko, grand Seigneur Polonois & mécontent, & ils attirerent dans la Pologne les armes des Turcs, qui prirent Kamincck, & ravagerent toute la Ruſſie. Jean Sobieski grand Marechal de Pologne arrêta leurs progrés, & ayant été élevé au throne, il fit la paix avec eux; & depuis ce temps là les Coſaques ont été diviſés en trois ordres, en *Coſaques Fideles*, qui ſe ſoûmirent aux Polonois, & qui ſont vers la Haute Volhynie. *Coſaques Moſcovites*, qui habitent toute la partie du Palatinat de Kiovie que les Moſcovites poſſedent, & en *Coſaques Infideles* ou *Rebelles*, qui occupent le païs ſitué entre le Boriſthene, & le païs des Tartares d'Oczakow. Korſun eſt leur capitale, & ils ſont tributaires du Turc. Les Coſaques ſont Grecs de Religion. On aſſeure qu'ils ſont de belle taille, robuſtes, hardis, genereux, jaloux de leur liberté, & bons ſoldats; mais on les accuſe d'être yvrognes, & perfides.

COSBACHI. voyez *Himetto*, Monte.

COSELOW, ou GIUSLEVE. *Coſlovia*. Petite ville de la Tartarie Crimée. Elle eſt ſur la côte meridionale de cette preſqu'iſle, à vingt lieuës de la ville de Perecop, du côté du midi. On croit que c'eſt en ce lieu qu'étoit le *Charronitarum portus* des Anciens.

COSERANS. voyez *Conſerans*.

COSLIACO. *Coſliacum*. Petite ville ſituée prés d'un lac de même nom. Elle eſt dans la partie de l'Iſtrie, qui appartient à la maiſon d'Autriche, à cinq lieuës de S. With, du côté du couchant.

COSLIN. *Coſlinum*. Petite ville de la Pomeranie Ducale, en Allemagne. Elle eſt dans la Caſſubie, environ à ſept lieuës de la ville de Colbert, du côté du levant.

COSLOW. voyez *Coſelow*.

COSNE. *Coſna*, *Conada*, *Conium*. Bonne petite ville de France, ſituée dans le Gatinois ou ſelon d'autres dans le Nivernois, à l'embouchure de la riviere de Nozaim dans la Loyre, à cinq lieuës au deſſous de la Charité & à dix au deſſous de Nevers.

COSSA. *Coſa*, *Coſſa*, *Coſſe*. Ville reduite en village. Elle eſt dans le petit païs qu'on appelle *Stato delli Preſidii*, en Toſcane, au midi de la ville d'Anſedonia, qui s'eſt agrandie de ſes ruïnes.

COSSIR, CHOSAIR, ALCHASIR. *Coſſira*. Ville de l'Egypte. Elle eſt ſituée dans une Contrée qui porte ſon nom, ſur la mer Rouge, où elle a un aſſez bon port, environ à quatre-vingt lieuës de Minio, du côté du levant. La plus grande partie des Geographes met à Coſſir l'ancienne *Berenice* d'Egypte: mais les autres la prennent pour l'ancienne *Myos Hormos*, qui étoit ſur la même mer que *Berenice*.

COSSOVO, Monte Coſſowo. *Coſſovus Mons*. Montagne de la Theſſalie en Grece. C'eſt la même que les Anciens nommoient *Oſſa*. Elle s'étend tout le long du bord meridional de la riviere de Penée, juſqu'au golfe de Salonichi.

COSSOVO ou COSSOWOPOLYE. voyez *Amelsfeld*.

COSTA-RICCA. *Ora Dives*. Province de l'Audience de Guatimala, en l'Amerique Septentrionale. Cette Province eſt bornée au couchant par celle de Nicaragua, & au levant par celle de Veragua; la mer de Nort la baigne du côté du ſeptentrioin, & la Pacifique du côté du midi. Cartago en eſt la capitale, les Eſpagnols y ont encore Nicoya, Aranjués, & Caſtro d'Auſtria.

COSTE DES DENTS, ou QUAQUACUST. *Ora Dentium*. C'eſt une partie de la Guïnée, en Afrique. Ce païs s'étend le long de la mer de Guïnée, depuis le cap de Palmas, où finit la Coſte de Mallaguette, juſqu'au cap des trois pointes, où commence la côte d'Or. La riviere de Barbos diviſe ce païs en deux parties, celle qui eſt au levant eſt connuë ſous le nom de Coſte de Bonne gents, & celle qui eſt au couchant porte le nom de Coſte de Malegents. Tout ce païs eſt fort frequenté par les Européens, qui en tirent du cuir, de la cire, de l'ambre gris, & une prodigieuſe quantité de dents d'elephant, qui luy ont fait donner le nom de Coſte des Dents, ou de Coſte d'Yvoire.

COSTE DESERTE. *Ora Deſerta*. On a donné ce nom à une partie de la Cafrerie. Cette côte eſt vers le Cap de Bonne Eſperence, entre le Cap do Infante, & la riviere de ce même nom, qui la ſepare de la Terre de Natal. C'eſt un païs deſert, & inculte, & c'eſt de là qu'il a pris ſon nom.

COSTE DESERTE. *Ora Deſerta*. C'eſt une partie de la coſte des terres Magellaniques. Elle eſt du côté de l'orient, entre la riviere de la Plata, & le port deſiré. On luy a donné ce nom, parce que les Européens n'y ont point de colo-

nies, quoy qu'il
quains.

COSTE D'OR.
grande, & la plus
Region de l'Afriqu
mer de Guïnée, dé
qui la ſepare de la C
yaume d'Arda, qui
viere de la Volta.
te lieuës d'étenduë
& il en a encore dav
qu'au païs des Negr
pluſieurs Royaumes,
Roy d'Atchin, ou
y ont pluſieurs forts
merce. Les Hollan
Moure ou le *fort Na*
les Anglois le *Cap C*
nois *Chriſtiansbourg*,
tire du cuir, de la ci
beaucoup d'or, qui
Coſte d'Or, & celuy
que les Anglois en f

COSTE DES CA

COSTE DE GE
&c.

COSTE DE PES
C'eſt une partie de la
qu'iſle de l'Inde deç
les Etats du Naïque d
morin, & celuy de
de Ceylan. Cette cô
che des perles, qu'on
bre, & qu'on vend a
ſituée ſur cette coſte.

COSTEGNAZZO,
taro.

COTA. *Cota*. Vil
de deçà le Gange.
un mille ſeulement de
Cananor, & elle eſt ca
porte ſon nom.

COTATIS. *Cotatis*
tuée au pié d'une mo
Faſſo, dans le Royau
étoit autrefois capitale.
parties, la ville qui eſt
pas au delà de deux cen
Roy demeuroit, & les
à quelque diſtance des
delle, qui eſt de l'au
haute montagne, & qu
rille, fort haute pour t
tiennent garniſon, &

nies, quoy qu'il ſoit habité par des Ameriquains.

COSTE D'OR. *Ora Aurea.* C'eſt la plus grande, & la plus orientale partie de la Guinée, Region de l'Afrique. Elle s'étend le long de la mer de Guïnée, depuis le cap de trois pointes, qui la ſepare de la Coſte des Dents, juſqu'au Royaume d'Arda, qui eſt un peu au delà de la riviere de la Volta. On donne à ce païs cent trente lieuës d'étenduë le long de la mer de Guïnée, & il en a encore davantage depuis cette mer, juſqu'au païs des Negres. Il y a dans la Coſte d'Or pluſieurs Royaumes, qui ſont tous tributaires du Roy d'Atchin, ou d'Akim; & les Européens y ont pluſieurs forts pour la ſeureté de leur commerce. Les Hollandois *S. George de la Mina*, *Moure* ou le *fort Naſſaw*, *Cormentin* & *Axime*; les Anglois le *Cap Corſe* & *Eniacham*; & les Danois *Chriſtiansbourg*, & *Friderichsbourg*. On en tire du cuir, de la cire, des dents d'elephant, & beaucoup d'or, qui luy a fait donner le nom de Coſte d'Or, & celuy de *Guinées* aux piéces d'or, que les Anglois en fabriquent.

COSTE DES CAFRES. voyez *Cafrerie*.

COSTE DE GENES. voyez *Genes*, Etat &c.

COSTE DE PESCHERIES. *Ora Piſcaria.* C'eſt une partie de la Coſte orientale de la preſqu'iſle de l'Inde deça le Gange. Elle eſt dans les Etats du Naïque de Madure, entre le cap Comorin, & celuy de Negapatan vis à vis l'iſle de Ceylan. Cette côte a pris ſon nom de la pêche des perles, qu'on y fait en Avril & en Septembre, & qu'on vend aux foires de Tutucori, ville ſituée ſur cette coſte.

COSTEGNAZZO, Montagne. voyez *Argentaro*.

COTA. *Cota.* Ville de la preſqu'iſle de l'Inde deçà le Gange. Elle eſt dans le Malabar, à un mille ſeulement de la coſte, & de la ville de Cananor, & elle eſt capitale d'un Royaume, qui porte ſon nom.

COTATIS. *Cotatis.* Ville de la Georgie, ſituée au pié d'une montagne, ſur la riviere de Faſſo, dans le Royaume d'Imirette, dont elle étoit autrefois capitale. Elle eſt diviſée en trois parties, la ville qui eſt ſans murailles, & qui n'a pas au delà de deux cens maiſons; le Palais où le Roy demeuroit, & les maiſons des Grands ſont à quelque diſtance des precedentes; enfin la citadelle, qui eſt de l'autre côté du Faſſo ſur une haute montagne, & qui n'a qu'une double muraille, fort haute pour toute défence. Les Turcs y tiennent garniſon, & ſont maitres de la ville.

COTBUTZ. *Cotbuſium.* Petite ville du Royaume de Boheme. Elle eſt dans la baſſe Luſace, ſur la Sprehe, entre Dreſde & Francfort ſur l'Oder, à quinze lieuës de la premiere, & à treize de la derniere. Cotbutz appartient à l'Electeur de Brandebourg.

COTENA. *Cotana.* C'étoit autrefois une petite ville de l'Armenie Mineure. Ce n'eſt maintenant qu'un village de l'Aladuli, en Natolie. On le place vers les confins de la Caramanie.

COTIGNAC. *Cotiniacum.* Bourg de France ſitué dans la Provence, prés de la riviere d'Argens, à trois lieuës de Brignoles, vers l'occident ſeptentrional. Quelques Geographes prennent Cotignac pour l'ancien *Maitavonium*, que d'autres placent à Brignoles.

COTOCHE, le Cap de Cotoche. *Cotochium Caput.* Cap celebre de l'Amerique Septentrionale. Il eſt la pointe de la preſqu'iſle de Jucatan, qui s'avance le plus vers le nort, & qui regarde directement le Cap de S. Antonio, qui eſt la pointe la plus occidentale de l'iſle de Cuba.

COTRONE ou CROTONE. *Croton.* Ville Epiſcopale du Royaume de Naples. Elle eſt dans la Calabre Ulterieure, ſur la mer Jonienne, à quatre lieuës de S. Severina, du côté du levant; ſon Evêché eſt ſuffragant de Regio. Cotrone a été autrefois une fort grande ville, Milon le Crotoniate, & ſes autres Athletes la rendirent fameuſe: elle eſt encore aſſez bonne & défenduë par une bonne Citadelle. On voit prés de cette ville la *montagne de Crotone*, qui eſt la *Latymnus* des Anciens.

COTWITZ. voyez *Cotbutz*.

COVARRUVIAS. *Covarruvia.* Village de la Caſtille Vieille. Il eſt vers les montagnes de Cogollos, & la riviere d'Arlanza, à ſix lieuës d'Aranda de Douro, du côté du nort. On prend ce village pour l'ancienne *Auguſta Nova* ou *Porta Auguſta*, laquelle pourtant Moletius met à *Torrequemada*, village de la même Province, ſituée ſur le Pizuerga aux confins du Royaume de Leon.

COUBELS. *Coubella.* Fort des Hollandois, ſitué dane l'iſle d'Amboine une des Molucques.

COUCO. *Coucum.* Ville de la Barbarie en Afrique. Elle eſt dans la Province d'Alger, vers les confins de celle de Bugie, à dix ou douze lieuës de la ville de ce nom vers le midi occidental. Couco que l'on prend pour la *Tubuſuptus* des Anciens eſt une ville aſſez grande, & forte par ſa ſituation ſur un rocher eſcarpé de tous côtés. Elle eſt capitale d'un Royaume, qui eſt

tout dans des montagnes, dont les avenuës ſont fort difficiles, & dont les peuples & le Roy ont ſouvent diſputé leur liberté contre les Algeriens, deſquels ils ſont tributaires.

COUCY. *Codiciacum*, *Cociacum*. Bourg avec un château. Il a donné autrefois ſon nom à une maiſon celebre, & il eſt ſitué dans l'iſle de France, entre Soiſſons & la Fere, à une lieuë de l'Abbaye de Prémontré, du côté du couchant.

COVELLE. Contrée de l'Ecoſſe Meridionale. Elle eſt une preſqu'iſle jointe au Comté d'Argille Propre du côté du nort & baignée au ſud par la mer d'Irlande, au couchant par le golfe de Fynn, & au levant par celuy de Loung. Ce païs eſt une des parties du Comté d'Argyle, elle eſt plus fertile & mieux peuplée que les autres, il n'y a pourtant ni ville, ni bourg conſiderable.

COVENTRI, ou CONVENTRE. *Coventria*, *Conventria*. Ville Epiſcopale & ſuffragante de Cantorbery. Elle eſt prés de la riviere de Shirburne, dans le Comté de Warwick en Angleterre. On la trouve à trois lieuës de la ville de Warwick du côté du nort. Elle a ſeance & voix dans le Parlement d'Angleterre.

COUESNON. *Couesnonius Fluvius*, anciennement, *Lerra*. Petite riviere de la Bretagne, en France. Elle baigne Fougeres, Antrain, & enſuite Pont Orſon, en Normandie, & elle ſe décharge dans le Canal, vis à vis de la petite iſle de S. Michel.

COULAN ou COLAN. *Coulanum*. Ville de la preſqu'iſle de l'Inde deçà le Gange. Elle eſt dans le Malabar, & a une bonne citadelle. Il s'y faiſoit autrefois un grand commerce, qui eſt beaucoup diminué, parce que les ſables ont gâté ſon port. Coulan eſt capitale d'un Royaume de même nom, qui eſt entre celuy de Calecoulan, & celuy de Travancor, & peut avoir vingt lieuës de côtes, & huit ou dix de profondeur. Son Roy poſſede auſſi le Royaume de Travancor, qui eſt à peu prés de la même étenduë, que celuy de Coulan.

COULOGNE. *Colonia*. Bourg de la Gaſcogne, en France. Il eſt dans le petit Païs de Gaure, à ſept lieuës de Thouloufe, du côté du couchant. On le prend pour la petite ville de l'Aquitaine, qui portoit le nom de *Caſimomagum*, *Caſinomagus*, & *Salomacum*.

COULOGNE. voyez *Cologne*.

COULONGES. voyez *Colonges*.

COULOMIERS. voyez *Columiers*.

COULOUR, ou GANI. *Coulour*, *Gania*. Bourg de la preſqu'iſle de l'Inde deçà le Gange. Il eſt dans le Royaume de Golconde à ſept Journées de la ville de ce nom. Ce lieu eſt conſiderable par une mine de Diamans, qu'on y découvrit il y a environ cent ans. Un païſant bechant ſa terre trouva une pointe naive de Diamant de prés de vingt cinq carats, cela ayant allumé la convoitiſe des habitans du lieu, ils creuſerent la terre & y découvrirent une mine, où depuis on a trouvé des Diamans de quarante cinq carats & plus. On en a même trouvé un, dit Tavernier, qui peſoit huit cens carats, brut, & qui étant taillé en peſé deux cens quatre-vint. Il fût donné à Aureng-Zeb Grand Mogol par un de ſes Miniſtres d'Etat.

COUNA. *Couna*. Village de l'Eſtremadure de Portugal. Il eſt prés d'un petit lac que forme le Tage vers ſon embouchure, entre Lisbonne & Setuval, environ à trois lieuës de l'une, & de l'autre. On croit que ce village eſt la petite ville qu'on nommoit anciennement *Equabona*, ou *Æquabona*.

COUORDE. voyez *Corvordun*.

COVOLA. *Covolia Arx*. Chaſteau de l'Etat de Veniſe, en Italie. Il eſt dans le Treviſan, aux confins du Vicentin, & de l'Evêché de Trente, prés de la Brenta, à une lieuë au deſſus du bourg de Ciſmonte, & de l'embouchure de la riviere de ce nom. Ce chaſteau eſt extremement fort par ſa ſituation ſur une pointe de rocher, ſi eſcarpée de tous côtés, que rien ne peut y monter, ni en deſcendre que par une poulie.

COUPER. *Cupra*, *Coupera*. Petite ville de l'Ecoſſe Meridionale, ſituée dans le Comté de Fife, ſur la riviere d'Eden, à trois lieuës de la ville de S. André. Il y a un autre Couper dans le petit païs de Gowrée, à ſix lieuës de celle-cy du côté du nort.

COUR-DIEU. *Curia Dei*. Abbaye de France, ſituée dans l'Orleanois, à trois lieuës de la ville d'Orleans, du côté du levant.

COUREZE ou COURRESE. *Currentia*. Petite riviere du Limouſin, Province de France. Elle prend ſa ſource au bourg de Coureze, arrouſe Tulle, & Brive, & peu aprés elle ſe décharge dans la Vezere.

COURLANDE. voyez *Curlande*.

COURTENAY. *Curtiniacum*, *Corteniacum*, *Cortenaum*. Bourg avec un vieux chaſteau. Il eſt dans l'iſle de France ſur la petite riviere de Clairy, entre Montargis & Sens, environ à cinq lieuës de l'une & de l'autre. Ce bourg a donné le nom à l'illuſtre maiſon de Courtenay, deſcenduë de Pierre I. du nom, fils de Loüis le *Gros* Roy de France. Elle a principalement fleuri dans le

le fameux temps des Croiſades, & a donné trois Empereurs à Conſtantinople. Les branches de cette maiſon, qui ſubſiſtent encore, ont ſouvent fait des inſtances pour ſe faire reconnoître en qualité de Princes du Sang de France: mais ils n'ont peu l'obtenir jusqu'ici.

COURTRAY. *Cortracum*, *Corteriacum*. Grande & bonne ville des Païs-Bas, ſituée dans la Flandre Walonne, ſur la Lys, à trois ou quatre lieuës de Lille, du côté du nort. Cette ville capitale d'une Chaſtellenie fort étenduë, où l'on voit les petites ville de Menin, & de Deinſe, eſt conſiderable par ſon commerce, & par ſes manufactures de draps, & de toiles. Elle l'étoit autrefois par ſon chaſteau, & par ſes fortifications; mais les François qui s'en étoient emparez apres la paix de Nimegue, étants obligez de la rendre par la treve de l'an 1684. la firent démanteler.

COURZOLA, CORZOLA. *Curzola*, *Corcyra Melana* ou *Corcyra Nigra*. Iſle du Golfe de Veniſe. Elle n'eſt ſeparée que par un canal large de deux lieuës des côtes de Raguſe, & elle apartenoit autrefois à cette Republique, qui la ceda à celle de Veniſe. Sa longueur ſur les cartes eſt environ de quatorze lieuës, & ſa largeur moyenne de trois. Elle a titre de Duché, & une ville Epiſcopale, qui porte ſon nom, & qui eſt ſuffragante de Raguſe. On y trouve encore cinq bourgs, ou villages bien peuplés. Elle eſt plaine de bois de haute futaye, propre pour conſtruire des navires. Ces bois nourriſſent une eſpece particuliere d'animaux, qu'on nomme *Zachalia* ou *Tchakal*, que pluſieurs croyent être l'*Hyana* des Anciens, dont ils diſoient qu'elle eſt une année femelle, & l'autre mâle. Ces animaux reſſemblent à des chiens, & ils imitent fort bien le cri, & la voix des hommes. On dit qu'ils deterrent les cadavres, pour s'en nourrir, & qu'ils ne ſont bons à rien, qu'à faire quelques méchantes fourreures.

COUTANCE, ou CONSTANCE. *Conſtantia Caſtra*, *Coſedia*. Ville de France, ſituée dans la Normandie, environ à une lieuë de la côte, & à dix d'Avranches, du côté du nort. Cette ville eſt aſſez grande, & bien bâtie, elle a un Bailliage, un Preſidial & un Evêché, ſuffragant de Rouën; mais elle eſt ſans murailles. Louis XI. Roy de France les ayant fait démolir, parce qu'elle s'étoit déclarée trop hautement en faveur du Prince Charles ſon frere.

COUTANTIN. *Conſtantienſis Ager*. C'eſt une Contrée de la Normandie. Elle eſt une eſpece de preſqu'iſle, qui confine du côté de la terre avec l'Avranchin & le Beſſin, & qui eſt baignée de tous les autres endroits par la mer de Bretagne. Outre Coutance, qui en eſt la capitale, on y voit encore S. Lo, Carentan, Cherbourg, Barfleur, & Valogne. Les iſles de Jerſey & de Garneſey en dépendoient autrefois; mais maintenant elles appartiennent aux Anglois.

COUTRAS. *Cutracum*. Bourg de France, ſitué dans la Guienne, aux confins du Perigort, ſur la riviere de l'Iſle, entre Perigeux & Bourdeaux, à dix ou onze lieuës de l'une & de l'autre. Ce lieu eſt connu dans l'hiſtoire par la Bataille que Henry IV. Roy de Navarre, & enſuite Roy de France, y gagna contre le Duc de Joyeuſe, qui y perdit la vie.

COUVIN. *Covinum*. Bourg de l'Evêché de Liege. Il eſt entre Sambre & Meuſe, à une lieuë de Marienbourg, ſur les confins du Haynaut, dont il dépendoit autrefois; mais il fût vendu à l'Evêque de Liege par Baudouin Comte de Haynaut l'an 1090.

COWALE. *Covalia*. Petite ville de la Grande Pologne. Elle eſt capitale d'une Chaſtellenie du Palatinat de Breſte, & ſituée ſur la Viſtule, vis à vis de la ville de Ploczko.

COWIE. *Covium*. Bourg de l'Ecoſſe Septentrionale. Il eſt ſur la côte de la Province de Mernis, où il a un aſſez bon port, à ſix lieuës de la ville de Montroſe, & environ a cinq de celle d'Aberdeen.

CRACOVIE ou KRAKOW. *Cracovia*, anciennement *Gracchopolis* & ſelon la plûpart des Geographes *Carrodunum*. Ville de la Petite Pologne, ſituée ſur la Viſtule, à neuf ou dix lieuës de la Sileſie, & environ à cinquante de la ville de Warſovie, du côté du midi occidental. Cracovie eſt une ville grande, belle, riche, & bien peuplée. Elle a deux grands fauxbourg, & un château bâti ſur un roc, où les Rois de Pologne, qui ont transferé leur ſiege à Warſovie, faiſoient autrefois leur reſidence. Il y a une Univerſité, un Evêché, dont l'Evêque, ſuffragant de Gneſne, eſt Duc de Seberie, Chancelier né de l'Univerſité, & premier Evêque du Royaume. Il y a auſſi un Palatinat, & une Chaſtellenie, dont le Caſtellan a le privilege depuis l'an 1103. de preceder tous les Palatins de Pologne. Au reſte, tous les Rois de Pologne ſont obligez, à leur avenement à la couronne, de faire à l'Egliſe, qu'on nomme de *S. Staniſlas*, ce qu'on appelle l'*Acte d'humiliation*, & qui conſiſte à demander pardon à l'Evêque, dont cette Egliſe porte le nom, & qui fût maſſacré par Boleſlas le *Hardi* Roy de Pologne.

CRA-

CRACOVIE, le Palatinat de Cracovie. *Cracoviensis Palatinatus.* Ce Palatinat eſt une des trois Provinces de la petite Pologne. Il a au levant le Palatinat de Sendomir; au nort celuy de de Sirad, qui eſt une partie de la grande Pologne; la Sileſie le confine au couchant, & la Haute Hongrie au midi. On renferme ſous le Palatinat de Cracovie les Duchés d'*Oswieczin*, de *Zator*, & de *Siberia*, qui dépendoient autrefois de la Sileſie, & la partie Septentrionale du Comté de *Cepusz*, qui étoit de la Haute Hongrie. Tout ce païs eſt fort abondant en mines. Il y en a de plomb, où l'on trouve quelque peu d'argent à Slankow, & ailleurs: de cuivre, où l'on trouve de l'or à Sandeck: de Vitriol à Biecz: de ſel à Wielicza & à Bochnia. Il eſt auſſi aſſez fertile, étant arrouſé par pluſieurs rivieres, dont la Viſtule, qui le traverſe par le milieu, eſt la principale. Cracovie en eſt la capitale. On y diſtingue encore Slankow, Sandeck, Biecz, Wielicza, Bochnia, Lelow, Czenſtochow, & Lubowla.

CRAINBURG ou KRAINBURG. *Carniburgum.* Ville du Cercle d'Aûtriche, en Allemagne. Elle eſt dans la Carniole, ſur la Save, au couchant de la ville de Laubach, dont elle eſt éloignée environ de huit lieuës. Cette ville eſt fortifiée & elle a donné le nom aux Anciens Marquis de Crainburg, qui ont été les maitres de toute la Carniole.

CRANENBOURG. *Cranenburgum.* Bourg du Cercle de Weſtphalie, en Allemagne. Il eſt dans le Duché de Cleves, à une lieuë & demi de la ville de ce nom, du côté du couchant. On le prend pour l'ancien *Burcinacium* ou *Burginacium*, lequel pourtant Sanſon croit avoir été au lieu où eſt maintenant le fort de Skenck.

CRANGANOR. *Cranganora.* Ville de la preſqu'iſle de l'Inde deçà le Gange. Elle eſt dans le Malabar, ſur la riviere d'Aicotta, où elle a un fort bon port, à deux lieuës de Cochin, du côté du nort. Il y a pluſieurs Chrêtiens de S. Thomas dans cette ville; & un Archévêché, qui eſt celuy d'Angemale. Les Portugais étoient autrefois maîtres de Cranganor, les Hollandois le ſont maintenant, & le Royaume, dont elle eſt capitale, appartient au Roy de Calecut leur allié.

CRANOSTAW. voyez *Krasnoſlow.*

CRAON. *Craona*, anciennement, *Cratumnum*, *Credonium.* Petite ville de France. Elle eſt ſur la riviere d'Oudon, dans l'Anjou, à neuf lieuës d'Angers, du côté du nort. Le petit païs du *Craonois*, qui eſt prés de cette ville, en a pris le nom.

CRAPACK ou CARPACK, KRAPACK. *Carpates* ou *Carpathus Mons.* C'eſt une longue chaine de montagnes, qui environnent la Hongrie, & la Tranſylvanie du côté du nort, & du côté du couchant. Elles commencent au confluent de la Morave, & du Danube, & s'avancent entre la Hongrie d'un côté, la Moravie & la Sileſie de l'autre, juſqu'à la petite Pologne; on les appelle en cet endroit *Schneberg*, (ce ſont les plus hautes croupes du mont Crapack, & celles qu'on a appellé anciennement *Sarmatica Rupes*;) enſuite elles ſeparent la Hongrie de la Pologne, & elles portent en ce quartier le nom de *Szepeſi*, ou de *Krempack*; enfin elles s'avancent juſqu'en Moldavie, entre la Tranſylvanie & la Ruſſie Rouge; & on les appelle ici *Bies-Sciadi.*

CRAPONE, la Foſſe Crapone. *Crapona Foſſa.* C'eſt un canal artificiel de la Provence, en France. Il a pris ſon nom d'un Gentilhomme de Salon, qui en donna le deſſein, & qui le fit executer. Il eſt tiré de la Durance à ſix ou ſept lieuës au deſſus de ſon embouchure dans le Rhône, entre les bourgs de Malemort, & de la Roque; il paſſe à Aiguieres, & à une lieuë de ce bourg il ſe joint à un petit bras de la Durance, qui vient du côté d'Arles, & enfin il va ſe rendre dans la mer du Martiguez, à demi lieuë d'Iſtrez, du côté du midi. Ce Canal ne ſert pas pour la navigation, mais pour faire tourner quelques moulins, & pour arrouſer & fertiliſer les Territoires d'Arles, de Salon, & de pluſieurs bourgs, & villages par où il paſſe.

CRASNOSTAW. voyez *Krasnoſlaw.*

CRATE. *Crathus*, *Cratis.* Riviere de la Calabre Citerieure, Province du Royaume de Naples. Elle ſort du mont Apennin, baigne Coſſenze, Beſignano, & S. Marco, & aprés s'être enrichie des eaux de pluſieurs petites rivieres, elle ſe décharge dans le golfe de Tarente, à trois lieuës de la ville de Roſſano, du côté du nort.

CRAU. *Crau.* ou *Campi Lapidei.* C'eſt un petit païs de la Provence, en France. Il eſt entre la Foſſe Crapone, & la branche orientale du Rhône, & il peut avoir ſix lieuës de longueur ſur deux ou trois de largeur. Ce païs eſt ſi couvert de cailloux, qu'on n'y voit point de terre, ceepndant on ne laiſſe pas d'y ſemer des blés en quelques endroits. Il croît parmi ſes cailloux de l'herbe fort nourriſante, & on y tient jour & nuit à decouvert de grands troupeaux de brebis, pendant l'automne, l'hyvert & le printemps, qu'on envoye paître ſur les montagnes de la Provence, & du Dauphiné, lors que les chaleurs de l'été

Peſté brûlent les he
les Anciens ſe ſont r
d'où étoit venuë ce
res, n'y en ayant pa
n'eſt ſeparée de la
du Rhône; mais i
faſſe.

CREDO, le Gra
le nom qu'on donn
mont Jura. Le Gr
ge de Gez, & la Br
il s'étend du midi
quatre lieuës au deſſo
Franche Comté, où
de Mont S. Claude.

CRECY. voyez C

CRE'E FYRTH.
golfe de la mer d'I
meridionale du Com
à l'orient de la ville
nom de la riviere de C
croit que c'eſt celuy,
ſtuarium.

CREICHGOW. C
cinq parties auſquelles
latinat du Rhin, en A
ſon nom de la petite
fermoit tout ce qui eſt
le Duché de Wirtenl
Bade.

CREIL. *Creolium*,
avec un pont ſur la rivi
l'Iſle de France, à deu
du couchant.

CREMASC. *Crem*
l'Etat des Venitiens, e
dans le Duché de Mila
trefois. Cette Provinc
duë: mais elle eſt fort
en chanvres, à la refer
la capitale, on n'y voit
villages.

CREME. *Crema.*
en Italie. Elle eſt capi
tuée ſur la riviere de Ser
de Lodi, du côté du co
ſiderable par ſes fortifi
chateau, & ſon Evêché
On voit prés de cette vil
ſe, où ſont les ruïnes
ville Epiſcopale détruite
IV.

CREMIENIECK ou
mucum. Ville de la P

Peſté brûlent les herbes de la Crau. Au reſte, les Anciens ſe ſont mis en ſoucy de rechercher, d'où étoit venuë cette grande quantité de pierres, n'y en ayant pas une dans la Camargue, qui n'eſt ſeparée de la Crau, que par une branche du Rhône; mais ils n'ont rien dit qui ſatisfaſſe.

CREDO, le Grand Credo. *Jura Pars.* C'eſt le nom qu'on donne à la partie meridionale du mont Jura. Le Grand Credo eſt entre le Bailliage de Gez, & la Breſſe, Provinces de France; il s'étend du midi au nort depuis le Rhône à quatre lieuës au deſſous de Geneve, juſques à la Franche Comté, où le mont Jura prend le nom de Mont S. Claude.

CRECY. voyez *Creſſi.*

CRE'E FYRTH. *Crea Æſtuarium.* Petit golfe de la mer d'Irlande. Il eſt dans la côte meridionale du Comté de Galloway, en Ecoſſe, à l'orient de la ville de Withern. Il prend ſon nom de la riviere de Crée, qui s'y décharge. On croit que c'eſt celuy, que Ptolemée appelle *Fona æſtuarium.*

CREICHGOW. *Creichgovia.* C'eſt une des cinq parties auſquelles on diviſoit autrefois le Palatinat du Rhin, en Allemagne. Elle prennoit ſon nom de la petite riviere de Creich, & renfermoit tout ce qui eſt entre le Rhin, le Necre, le Duché de Wirtenberg, & le Marquiſat de Bade.

CREIL. *Creolium, Credonium.* Petite ville avec un pont ſur la riviere d'Oyſe. Elle eſt dans l'Iſle de France, à deux lieuës de Senlis, du côté du couchant.

CREMASC. *Cremenſis Ager.* Province de l'Etat des Venitiens, en Italie. Elle eſt enclavée dans le Duché de Milan, dont elle dépendoit autrefois. Cette Province eſt de fort peu d'étenduë: mais elle eſt fort fertile en blé, en vin, & en chanvres, à la reſerve de Creme, qui en eſt la capitale, on n'y voit que des bourgs, ou des villages.

CREME. *Crema.* Ville de l'Etat de Veniſe, en Italie. Elle eſt capitale du Cremaſc, & ſituée ſur la riviere de Serio, à deux ou trois lieuës de Lodi, du côté du couchant. Creme eſt conſiderable par ſes fortifications, ſon palais, ſon chaſteau, & ſon Evêché ſuffragant de Boulogne. On voit prés de cette ville un lieu nommé *Paraſo*, où ſont les ruïnes de l'ancienne *Paraſium*, ville Epiſcopale détruite par l'Empereur Henry IV.

CREMIENIECK ou KRIMIENIECK. *Cremencum.* Ville de la Pologne. Elle eſt dans la Haute Volhynie, aux confins de la Podolie, ſur la petite riviere d'Ikwa, à treize lieuës de Luſuc, du côté du midi. Cette ville capitale d'une Chaſtellenie aſſez étenduë, eſt bâtie ſur le penchant d'une colline, au ſommet de laquelle on a conſtruit une bonne citadelle pour ſa défence.

CREMIEU. *Cremiacum, Crimiacum.* Bourg du Viennois, en Dauphiné. Il eſt environ à une lieuë du Rhône, & à cinq de Lyon, du côté du levant.

CREMONE. *Cremona.* Ville du Duché de Milan, en Italie. Elle eſt capitale du Cremonois, & ſituée ſur le Po, à cinq lieuës au deſſous de Plaiſance. Cremone eſt une ville fort ancienne. On croit qu'elle a été fondée par les Gaulois Cenonois l'an 445. de Rome. Elle fût entierement ruïnée par les Sclavons, & par les Lombards l'an 610. L'Empereur Frideric Barberouſe la fit rebâtir l'an 1284. & il y fit conſtruire une tour, qui paſſe pour la plus haute de l'Europe. Cremone a prés de deux lieuës de circuit, elle eſt bien bâtie, bien fortifiée, & défenduë par un bon chaſteau. Il y a Evêché, ſuffragant de Milan.

CREMONOIS. *Cremonenſis Ager.* Province du Duché de Milan, en Italie. Elle eſt entre le Po, l'Oglio, & l'Adda, ayant pour bornes au couchant le Lodeſan, & le Cremaſc; au nort le Breſſan partie de l'Etat de Veniſe; au levant le Mantuan; & le Duché de Parme au midi. Ce païs eſt fort fertile en vins, & en fruits. Outre Cremone capitale du païs, on y voit Caſal Maggor, & Picighitone connu par la priſon de François I. Roy de France.

CREPA, ou LYSY. *Crepa*, ou *Lyſias.* Bourg de la Morée, ſitué dans la partie ſeptentrionale de la Zaconie, entre les rivieres d'Alphée, & d'Orchomene, à ſept ou huit lieuës de Mantinée, du côté du couchant.

CREMPEN. voyez *Krempe.*

CREPY. voyez *Creſpy.*

CREQUI. *Crequium.* Village de l'Artois, à trois lieuës d'Heſdin, du côté du nort. Ce lieu a titre de Duché, & fait porter ſon nom à une maiſon de France, qui eſt ancienne & illuſtre.

CRESCENTINO. *Creſcentinum.* Petite ville des Etats de Savoye. Elle eſt dans le Marquiſat d'Yvrée, ſur le Po, vis à vis de Verue. On croit qu'elle eſt la *Quadrata* de l'ancienne Gaule Subalpine.

CRESPELLANO. *Creſpellanum.* Bon bourg de l'Etat de l'Egliſe, en Italie. Il eſt dans le Bolonois,

lonois, à trois ou quatre lieuës de la ville de Bologne, tirant vers celle de Modene.

CRESPY ou CREPY. *Crepiacum*, *Criſpiacum*. Petite ville de l'Iſle de France. Elle eſt capitale du Duché de Valois, & ſituée entre Meaux, & Compiegne, à ſix lieuës de la premiere, & à quatre de la derniere.

CRESSY ou CRECY. *Creſſiacum*, *Creſciacum*. Il y a trois bourgs de ce nom en France. Un dans la Brie, ſur le Morin, à trois lieuës de Meaux, vers le midi; & deux en Picardie. Creſſy ſur la Serre, à quatre lieuës au deſſus de la Fere. C'eſt le lieu où Hincmar Archevêque de Rheims tint pluſieurs Conciles dans le IX. ſiecle. Creſſy ſur la Maye, à trois ou quatre lieuës d'Abbeville, du côté du nort. Ce lieu eſt memorable par la victoire que Edouart III. Roy d'Angleterre y remporta ſur Philippe de Valois Roy de France, qui perdit plus de trente mille hommes; le Comte d'Alençon ſon frere, le Roy de Boheme, le Comte de Flandres, & dix ou douze autres perſonnes de cette diſtinction ſe trouverent parmi les morts.

CREST. *Creſtidunum*, *Creſtum*, *Criſta Arnaldi*. Petite ville du Dauphiné, Province de France. Elle eſt capitale d'une Viceneſchauſſée, & ſituée ſur la Drome, à ſix lieuë de Die, & à ſept de Valence, vers le midi occidental. Il y avoit autrefois un bon château; mais qui n'eſt rien aujourd'huy.

CRESTE. *Creſta*, *Criſta*. Village & Abbaye de France. Il eſt dans Baſſigny, en Champagne, ſur le Regnon, à trois lieuës de Chaumont, vers le levant.

CRETE. voyez *Candie*.

CREVACORE. *Creparorium*. Bourg d'Italie. Il eſt dans la Principauté de Maſſeran, enclavé entre les Etats de Milan, & de Savoye, ſur la riviere de Seſſera, environ à ſept lieuës de Bielle, du côté du levant. Crevacore a titre de Marquiſat, il eſt fortifié, & défendu par un bon chaſteau.

CREVANT. *Crevantium*, *Crevennum*. Bonne petite ville de France. Elle eſt dans le Duché de Bourgogne, ſur l'Yonne, à trois lieues au deſſus d'Auxerre. L'an 1423. les Anglois & les Bourgignons y gagnerent une grande Bataille contre les François.

CREVECOEUR. *Crepicordium*. Village des Païs-Bas. Il eſt dans le Cambreſis, à deux lieuës de Cambray, du côté du midi. C'étoit autrefois un bourg défendu par un bon chaſteau, on l'appelloit Vinchy, en latin *Vinciacum*, & ſon pont ſur l'Eſcaut *Pons Julius*.

CREVECOEUR. *Crepicordium*. C'étoit un bon fort de la Hollande, ſitué ſur le bord meridional de la Meuſe, à l'embouchure de la Dieze, & à une ou deux lieuës de Bois-le-Duc. Les François le prirent l'an 1672. & ils le raſerent l'an 1674.

CREUSE. *Croſa*, *Crauſia*. Riviere de France, elle nait dans la Marche de deux ſources, qu'on appelle la *grande* & la *petite Creuſe*, & qui ſe joignent à Froizelin, enſuite elle baigne Argenton, Blanq en Berry, la Roche-Pozay &c. Et ayant reçeu la Gartempe, & quelques autres rivieres, elle ſe décharge dans la Vienne, à trois ou quatre lieuës au deſſous de Chaſtelerraud.

CREUSEN. *Creuſina*. Bourg du Cercle de Franconie, en Allemagne. Il eſt dans le Marquiſat de Culembach, à trois lieuës de la ville de Barhut, du côté du midi.

CREUTZ. *Crux*. Ville du Royaume de Hongrie. Elle eſt capitale du Comté de Creutz, & ſituée ſur la riviere de Hun, à douze lieuës d'Agram, du côté du levant.

CREUTZ, le Comté de Creutz. *Crucienſis* ou *Roſienſis Comitatus*. Petite Province de l'Eſclavonie, en Hongrie. Elle s'étend de l'orient à l'occident, depuis le Comté de Poſſega, juſqu'à celuy de Cilley; Celuy de Waraſdin avec la Drave le bornent au nort; & celuy d'Agram avec la Save au midi. Creutz, qui luy donne le nom, en eſt le ſeul lieu conſiderable.

CREUTZBURG. *Cruciburgum*. Bourg de la Sileſie. Il eſt ſur la riviere de Brinnitz, dans la Principauté de Brieg, & à douze lieuës de la ville de ce nom, vers le levant.

CREUTZNACH. *Cruſinacium*. Ville du Cercle Electoral du Rhin, en Allemagne. Elle eſt dans le Palatinat ſur la Nahe, à trois lieuës de ſon embouchure dans le Rhin, & de la petite ville de Bingen. Creutznach capitale d'une Prefecture, qui a celle de Simmeren au nort, & celle de Meiſſeneim au midi, eſt ſeparée par la Nahe en deux parties, fortifiées & defenduës par la citadelle de Kauſenberg. La ville appartient toute entiere à l'Electeur Palatin; mais le Marquis de Bade a ſa part en la citadelle.

CRIM, CRIMENDA ou SOLAT. *Crimea*, *Crimenda*, *Solatum*. Ville des Petits Tartares, en Europe. Elle eſt dans la Crimée, à laquelle elle donne le nom, ſur la riviere de Gerukeſu, à huit lieuës au deſſus de Caffa. Crim, que quelques uns prennent, pour la *Cimmerium* des Anciens, n'eſt preſque plus maintenant qu'un village.

CRIM,

CRIM, la Tartarie de Crim, ou Crimée, ou Precopence, ou le Krimski. *Crimea, Tartaria Crimæa* ou *Precopensis, Taurica Cherſoneſus.* C'eſt la plus conſiderable partie de la petite Tartarie, Etat de l'Europe, tributaire du Turc. Les Anciens ont connu la Crimée ſous les noms de *Cherſoneſe*, c'eſt à dire Presqu'iſle, *Scytique, Taurique* & *Cimmerienne*, à cauſe des *Scythes, Tauriques*, & *Cimmeriens*, qui ſont les divers noms qu'ils donnoient aux peuples qui l'habitoient. Ils l'ont auſſi appellée la *Cherſoneſe Pontique*, parce qu'elle s'avance dans la mer Noire, qu'ils appeloient le *Pont* ou le *Pont Euxin.* Cette mer la baigne au midi & au couchant. Elle a au levant le détroit de Caffa, qui la ſepare de la Circaſſie, & au nort la mer de Zabache, le lac de Suko Morzi, & un petit iſthme de demi lieuë de largeur, qui la joint au païs des Tartares de Nogais. Pour rendre encore ce païs plus inacceſſible les Tartares en ont fait une iſle, en tirant un grand foſſé du lac de Suko Morzi, à ce golfe de la mer Noire, qu'on appelle communement le golfe de Nigrepoli. Cette presqu'iſle eſt fort grande; on aſſeure qu'elle contient autant d'eſpace que la Morée, quelques uns ne luy donnent que cent lieuës de circuit, & d'autres le font aller juſqu'à cinq cens milles, qui ſont environ cent ſoixante & ſix lieuës. Il n'y a point de riviere conſiderable, mais le terroir en eſt tres fertile en froment, en millet, en paſturages, & même en fruits; il n'y croît pourtant ni vin, ni huile. Il n'y a point de bêtes feroces dans tout le païs, qui nourrit une fort grande quantité d'animaux domeſtiques, dont les principaux ſont les chamaux & les chevaux, que les Tartares laiſſent nuit & jour à la campagne, en hivert auſſi bien qu'en eſté; ces animaux ayant l'induſtrie de retirer la neige avec les piés & de découvrir l'herbe, & même les racines pour s'en nourrir. Les mers, & les lacs, qui environnent cette presqu'iſle, luy fourniſſent une tres grande quantité de poiſſons, & les lacs du ſel, qui s'y congele, & que chacun va prendre avec la même liberté, qu'on prend de l'eau dans les rivieres. Quoy que ce païs abonde ſi fort en toutes les choſes neceſſaires pour la vie, qu'elles n'y coûtent presque rien, on ne laiſſe pas d'y manger de la chair de cheval, & on dit que les grands Seigneurs du païs ne ſçauroient faire un bon regal à leurs amis, ſi un poulain bien appreté n'en fait les honneurs. L'abondance qui regne dans la Crimée, la liberté qu'ont ſes habitans, qui ſont Mahometans, d'épouſer autant des femmes, qu'ils en peuvent entretenir, & d'y ajouter encore des concubines, & enfin la prodigieuſe quantité de gens, qu'ils y traînent en eſclavage de tous les païs voiſins, en ont fait une des Contrées les mieux peuplées de l'Europe. On aſſeure qu'il y a juſqu'à quatre vingts mille villages, quelque petits qu'ils ſoient voilà bien du monde. Le commerce d'Eſclaves eſt le plus grand qui s'y faſſe, les Turcs, les Arabes, les Juifs, les Grecs, & les Armeniens les y viennent acheter. Ses villes ſont Perecop & Crim, qui donnent le nom au païs, Bacciſaray, qui en eſt la capitale, Caſelow, Mancup, Baluclawa, Karaſu, Kerci, Pantico & Caffa; cette derniere, qui eſt le ſiege d'un Beglerbey, appartient en propre au Turc, & le reſte luy eſt tributaire.

CRIO, Capo Crio. *Crium Caput*, anciennement, *Criumetopon*, *Frons Arietis.* Cap de la Candie, c'eſt preciſement le coin, qui joint la côte occidentale de cette iſle avec la meridionale.

CRIO, Capo Crio, ou de la Croce, c'eſt à dire le cap de la Croix. *Crium Caput* ou *Crucis Caput*, anciennement, *Cnidus* ou *Gnidus Promontorium.* Cap de la Natolie en Aſie. Il eſt à l'endroit auquel la côte occidentale ſe rencontre avec la meridionale, dans la presqu'iſle de Gnidos, vis à vis l'iſle de Lango.

CRIO, Capo. voyez *Caniſtro.*

CRIONERO. *Crionera* ou *Melas.* Riviere de la Natolie, en Aſie. Elle prend ſa ſource dans le Mont Taur, traverſe la petite Caramanie où elle baigne Candelor, & ſe décharge dans la mer Mediterranée à Side.

CRISSA. *Criſſa.* C'eſt une ancienne ville de l'Achaïe, en Grece. Elle eſt entre les ruïnes de Delphes & le golfe de Salone, à une lieuë & demi des deux.

CROATIE. *Croatia.* Province du Royaume de Hongrie. Elle eſt bornée au couchant par la Carniole, au nort par la Save, qui la ſepare de l'Eſclavonie. Elle a la Boſnie au couchant, & au midi le Comté de Zara, & le golfe de Carnero. Cette Province eſt diviſée en deux Contrées, la *Morlaquie*, qui eſt le long du golfe de Carnero, & la *Corbavie*, qui eſt au nort & à l'orient de la Morlaquie. La premiere de ces Contrées, dont Zeng eſt le lieu principal appartient à la Maiſon d'Autriche, qui poſſede auſſi la partie occidentale de la Corbavie, où ſont les villes de Carlſtat & de Sigſeg. Les Turcs ſont maîtres de la Corbavie orientale, où l'on remarque Wihitz capitale de la Croatie, & Coſtanitza, ou Caſtanowitza. Les habitans de ce païs ſont bons

ſoldats, & connus ſous le nom de *Croates* ou de *Cravates*. Au reſte, la Croatie étoit autrefois un Royaume particulier, qui comprenoit outre la Croatie d'aujourd'huy, la partie de la Boſnie, qui eſt au couchant de la Boſnie, une partie de la Dalmatie, & l'Eſclavonie.

CROCE, le Cap de la Croce. *Crucis Caput*, anciennement, *Achillaum Promontorium*. Cap de la Circaſſie, en Aſie. Il eſt à l'entrée du detroit de Caffa dans la mer de Zabache, & il fait partie du cap que les Anciens nommoient *Cimmerium*, lequel comprennoit encore le cap de *Roſes* qui eſt à l'entrée de la mer Noire, & le Cap de *S. Theodoro*, qui eſt entre les deux precedens, & qui s'avance davantage qu'eux vers le couchant.

CROCE, Capo della Croce. *Caput Crucis*, anciennement, *Xiphonia Promontorium*. Cap de la Vallée de Noto, en Sicile, il eſt prés de la ville d'Agoſta, à l'entrée du golfe de Catanée, du côté du midi.

CROCE, Capo della Croce. voyez *Crio*, capo.

CROIA, CROIE. *Croia*, *Crua*, anciennement, *Antigonia* ou *Eriboea*. Ville Epiſcopale, forte, & défenduë par une bonne citadelle. Elle eſt capitale de l'Albanie, Province de la Turquie en Europe, & ſituée ſur la riviere d'Hiſmo, environ à deux lieuës du golfe du Drin, & à cinq de la ville de Durazzo, dont ſont Evêché eſt ſuffragant. *George Caſtriot* Roy d'Albanie, connu ſous le nom de *Scanderberg*, rendit cette ville fameuſe dans le XIV. Siecle, en la défendant contre toutes les forces d'Amurat II. & de Mahomet II. Empereurs des Turcs; mais aprés ſa mort elle retomba ſous leur domination, dont elle dépend encore aujourd'huy.

CROISIL. *Crociliacum*. Bon bourg de la Bretagne, Province de France. Il eſt à une lieuë & demi de la petite ville de Guerrande, entre l'embouchure de la Loyre, & celle de la Villaine, ſur la côte, où elle a un port fort grand, & en même temps fort ſeur, que l'on croit être le *Brivas Portus* des Anciens.

CROIX, le Cap de Croix, ou de Schouten. *Schouteni Promontorium*, ou *Caput Crucis*. Cap de la Terre de Jeſſo, partie du Continent Septentrional. Il eſt ſur la côte qu'on appelle la *Terre de la Compagnie*, vis à vis de l'iſle des Etats, avec laquelle il forme le détroit de Vries, qui joint l'Ocean Chinois, à la mer des Kaimachites, ou de la Tartarie.

CROIX, le Cap de Croix. voyez *Crio*, & *Croce*.

CROIX, le lac de la Croix. *Lacus Crucis*. Lac de la Nouvelle France, en l'Amerique Meridionale. On le met dans la partie ſeptentrionale de la Province de Sequenay, vers les ſources de la riviere de ce nom; mais il n'eſt pas marqué ſur les cartes.

CROIX, la Croix de S. Leuffroy. *Crux S. Laufridi*, *Madriacenſe Coenobium*. Village avec une celebre Abbaye. Il eſt dans la Normandie, Province de France, entre Evreux & Vernon, à deux lieuës de la premiere, & à trois de la derniere.

CROMAW. voyez *Krumaw*.

CROMARTY. *Cromartium*. Petite ville du Comté de Roſſ. Elle eſt ſur un golfe, qui porte ſon nom, où elle a un des meilleurs, & des plus aſſeurez ports de toute l'Ecoſſe Septentrionale.

CRONACH. *Cronacum*. Ville du Cercle de Franconie, en Allemagne. Elle eſt dans l'Evêché de Bamberg, à 9. lieuës de la ville de ce nom, du côté du nort. Cronach ſituée au confluant des rivieres de Radach, de Haſlac, & de Cronach, eſt une place bien fortifiée, & défenduë par une bonne citadelle, conſtruite ſur une petite montagne, qui domine la ville.

CRONEBOURG. voyez *Tavaſthus*.

CRONEMBOURG. *Coronaburgum*. Bonne forteresſe, où le Roy de Danemark a un beau Palais. Elle eſt dans l'iſle de Zeelande à 6. lieuës de la ville de Copenhague, & fort prés de celle d'Elſeneur, ſur le Sund. On a établi le péage de ce détroit en cette forteresſe; parce que les gros vaiſſeaux doivent neceſſairement paſſer ſous ſon canon, n'y ayant pas aſſez de profondeur d'eau vers les côtes de la Suede. Le Roy de Suede prit cette forteresſe l'an 1658. & il la rendit par le traité de Copenhague l'an 1660.

CRONSTAT. voyez *Braſſovie*.

CROSIC. voyez *Croiſil*.

CROSNO. *Croſna*. Petite ville de la Ruſſie Rouge, en Pologne. Elle eſt dans le Palatinat de Lembourg, ſur la riviere de Viaras, vers les confins de la Haute Hongrie, environ à ſept lieuës de Sanock, du côté du couchant.

CROSPIERE, ou CROPIERE. *Curtipetra*. Petite ville de France. Elle eſt dans l'Auvergne, ſur le riviere de Dore, à deux lieuës au deſſus de Thiers, & à ſix de Clermont, du côté de l'orient.

CROSSEN ou CROSSNE. *Croſna*. Ville de la Sileſie, Province du Royaume de Boheme. Elle eſt capitale du Duché de Croſſen, & ſituée ſur l'Elbe, au confluant du Bober, & à ſept lieuës

au

au deſſus de Francfort. Croſſen eſt une ville bien peuplée, bien bâtie, & aſſez marchande, & elle a un fort beau chaſteau, qui luy ſert de citadelle.

COSSEN, le Duché ou la Principauté de Croſſen. *Croſnenſis Ducatus* ou *Principatus*. Contrée de la Sileſie, en Boheme. Elle a au nort la Marche de Brandebourg, au couchant la Luſace, au midi le Duché de Sagan, & au levant celuy de Glogaw. Ce païs peut avoir huit ou neuf lieuës de long, & autant de large. Croſſen en eſt la ville capitale, les autres lieux plus conſiderables ſont Zullichaw, Beuthwitz, Bobersberg, & Sommersfeld. Henry II. Duc de Glogaw, & de Croſſen laiſſa ce dernier Duché à Barbe de Brandebourg ſa femme, à condition que ſes heritiers pourroient le racheter pour une certaine ſomme, & en certain temps. Ce qui n'ayant pas été fait Jean II. Electeur de Brandebourg le reünit à ſes Etats, & aprés quelques conteſtations de la part du Duc de Sagan, l'Empereur Ferdinand I. en donna la pleine poſſeſſion à l'Electeur Joachim II. l'an 1588.

CROTONE. voyez *Cortone*.

CROTOY. *Crotoium*. Bourg de la Picardie, Province de France. Il eſt ſur l'embouchure de la Somme, vis à vis de S. Vallery, & à quatre lieuës au deſſous d'Abbeville. Cluvier croit que c'eſt en ce lieu qu'étoit la ville de la Gaule Belgique, nommée *Caracotinum* ou *Gravinum*, laquelle les autres Geographes mettent au Havre de Grace.

CROU. *Crouus* ou *Croduldus*. Petite riviere de l'Iſle de France. Elle a ſa ſource à Louvres, en Pariſis, baigne Gonneſſe, & S. Denis, & peu aprés elle ſe décharge dans la Seyne.

CROWLAND ou CROYLAND. *Croulandia*, *Terra Cruda*. Petite ville d'Angleterre. Elle eſt dans le Comté de Lincolne, aux confins de celuy de Northampton, à deux lieuës de la ville de Peterboroug, du côté du nort. Crowland eſt un lieu de difficile accez, à cauſe des marais qui l'environnent, & qui luy ont fait donner apparemment le nom qu'elle porte, qui ſignifie un *Terre crue*, froide & peu fertile.

CRUAS. *Crudatum*. Bourg de France, ſitué dans le Vivarois, ſur le Rhône, à trois lieuës au deſſus de Viviers. Il y a une Abbaye à Cruas.

CRUNNA DEL CONDE. *Crunna Condea*. Village avec un chaſteau à demi ruïné. Il eſt dans la Caſtille Vieille, en Eſpagne, ſur la Douro, prés de la ville d'Aranda de Douro. Quelques Geographes prennent ce lieu pour l'ancienne *Clunia*, Capitale des Arevaques, que quelque autres pourtant mettent à *Caſtro*, village de la même Contrée.

CRUPPA. voyez *Kulp*.

CRUSCEVAT'Z ou CRUSCHIMET. *Cruſcevatium*. Bonne petite ville de la Turquie, en Europe. Elle eſt dans la Servie, prés de la riviere de Niſſava, ſur le chemin de Niſſa à Sophie.

CRUSOCCO, Capo Cruſocco, ou de S. Epiphanio. *Cruſoccum Caput*, anciennement, *Acamas Promontorium*. C'eſt le Cap le plus occidental de l'iſle de Cypre. Il prend ſon nom du village de Cruſocco, qui eſt les reſtes de l'ancienne Acamante, ville Epiſcopale.

CRUSSIE. *Coraſia*, *Coraſſia*. Ce ſont deux petite iſles deſertes, ſituées dans l'Archipel, un peu au couchant de l'iſle de Nicaria.

CRUX, le Cap de Crux. *Promontorium Crucis*. Il y a deux caps de ce nom dans l'Amerique Septentrionale. L'un ſur la côte de la Floride, à l'embouchure de la riviere du S. Eſprit, du côté du couchant. Et l'autre ſur la coſte meridionale de l'iſle de Cuba, vis à vis de la Jamaique.

CRUYS SCHANS, c'eſt à dire le fort de la Croix. *Arx S. Crucis*. Ce fort a été conſtruit par les Eſpagnols dans le Brabant, entre des marais, prés de l'Eſcaut, entre la ville d'Anvers & la forteresſe de Lillo, à une lieuë de celle-cy & à deux de celle-là.

CUAMA ou COAME. *Cuama*, *Coama*. C'eſt une des embouchures de la riviere de Zambeze, elle donne ſon nom à la côte prochaine de la Cafrerie, qu'on appelle la *Coſte de Cuama*. voyez ſur *Zambeze*.

CUBA. *Cuba*. C'eſt une iſle de l'Amerique. Elle eſt la plus grande des Antilles. Chriſtophle Colomb, qui la decouvrit au ſecond voyage, qu'il fit en Amerique, luy donna le nom de *Ferdinande*, à l'honneur de Ferdinand Roy d'Aragon; mais on ne luy donne aujourd'huy que ſon ancien nom de Cuba, ou quelquefois celuy de la *Havana*, qui en eſt la ville capitale. Elle eſt dans la mer de Mexique, & elle s'étend du couchant au levant, depuis l'entrée du golfe de Mexique, juſques vers l'iſle Hiſpaniola, dont elle eſt ſeparée par un canal de dix-huit lieuës. Elle a la Jamaique au midi, & les Lucayes avec la preſqu'iſle de Tegeſta, en Floride, au nort. La Cuba peut avoir environ deux cens cinquante lieuës du couchant au levant, mais ſa largeur ne va pas au deſſus de quarante lieuës, ni au deſſous de douze ou quinze. L'air de cette iſle eſt

aſſez temperé, & aſſez ſain, le terroir chargé de montagnes, de lacs, & de forets, ne laiſſe pas d'être aſſez fertile en pluſieurs endroits. Elle nourrit ſur tout une tres grande quantité de beſtiaux. On y trouve un arbre particulier, qu'on nomme *Caninga*, dont l'écorce a le goût de la canelle, & du geroſle; les habitans s'en ſervent pour aſſaiſonner les viandes, & même pour remede. On aſſeure qu'il y a des cedres d'une ſi prodigieuſe groſſeur, qu'un ſeul étant creuſé ſervoit de Canot ou de petit bâteau aux Inſulaires, & pouvoit contenir juſqu'à cinquante hommes. On y trouve quantité de vignes ſauvages, qui ne portent que des raiſins aigres; parce qu'elles ne ſont pas cultivées. Il y a des mines de cuivre fort abondantes, il y en doit auſſi avoir d'or; puis qu'on en trouve du plus fin dans ſes rivieres. On remarque encore deux ou trois choſes ſingulieres dans cette iſle, la chair de pourceau y eſt la plus ſaine de toutes, & celle dont on ſe ſert pour faire du bouillon aux malades. On trouve entre la ville de S. Jago & celle de S. Salvador une vallée toute plaine de cailloux ſi parfaitement ronds, qu'on peut s'en ſervir pour boullets de C.. non. Enfin cette iſle, & quelques petites, qui ſont ſur ſes côtes, du côté du midi, ont des tortues ſi grandes, qu'on aſſeure qu'il y en a ſur leſquelles cinq hommes peuvent ſe placer, ſans les empêcher de marcher, & il y en a une ſi grande quantité, que les Eſpagnols les ſalent, & en font la principale partie des proviſions de leurs flotes. On tire de cette iſle du gingembre, de la caſſe, du maſtic, de l'aloes, de la ſalſepareille, du ſucre, des peaux, du cuivre, & de l'or. Les colonies que les Eſpagnols y ont ſont S. Jago, qui en étoit autrefois capitale, S. Salvador, S. Crux, Spiritu S. Barocoa, Porto del Principe, & la Havana, capitale de l'iſle, & le lieu d'aſſemblée, & de rafraichiſſement de tous les vaiſſeaux des Eſpagnols, qui reviennent de l'une & de l'autre Amerique, en Eſpagne.

CUCK, le Païs de Cuck, ou de Cuyck. *Cuicana dioc. Cuyckenſis Tractus.* Contrée du Brabant Hollandois. Ce païs, qui eſt une partie de la Mairie de Boiſleduc, eſt ſitué entre le Marais de Peel, & la Meuſe. Il n'y a rien de conſiderable que le bourg de Cuyck, qui luy donne le nom, & la ville de Grave, qui en eſt la capitale.

CUENCA. *Concha.* Ville de la Caſtille Nouvelle, en Eſpagne. Elle eſt ſituée entre des montagnes fort hautes, & fort rudes, qu'on appelle la *Sierra de Cuença*, à l'embouchure de la riviere de Gueſca dans le Xucar. Cuença a un Evêché, ſuffragant de Tolede, dont elle eſt éloignée environ de trente lieuës, du côté du levant.

CUENCA. *Concha.* Bonne petite ville du Perou. Elle eſt dans la Province de Quito, environ à quarante lieuës de la ville de ce nom, du côté du midi, & ſur les confins du Païs de los Quixos.

CUERVO. voyez *Corvo.*

CUHIUNG. *Cuhiunga.* Ville du Junnan, Province de la Chine. Elle eſt capitale d'un Territoire, qui renferme ſix autres villes, & dans lequel on trouve de l'azur, du beau verd pour les peintres, & des mines d'argent. On dit que dans Nangan, une des villes de ſa dépendance, on dore tous les ans une groſſe pierre, que l'on adore, ſous le nom de *pierre Spirituelle.*

CUJAVIE. *Cujavia.* C'eſt une Contrée de la grande Pologne. Elle a au nort le Duché de Pruſſe, au couchant le Palatinat de Kalisk, au midi ceux de Lencici & de Rava, & au levant celuy de Ploczko. La Cujavie renferme deux Palatinats, auxquels les villes d'Inowlocz, & de Brzeſtie ou Breſte donnent le nom. On y trouve encore Uladiſlaw la principale ville du Païs, Bedgoski, Kruſwick, & Cowale.

CUINDER. voyez *Kuynder.*

CULEMBACH. *Culembachium.* Ville du Cercle de Franconie, en Allemagne. Cette ville, Capitale du Marquiſat de Culembach, & reſidence ordinaire des Marquis de ce nom, eſt fort jolie, bien ſituée au confluant des deux ſources du Mein, & défenduë par une citadelle qu'on nomme *Blaſſenburg.* Elle eſt environ à huit lieuës de Bamberg, & à ſept de Coburg, du côté du levant.

CULEMBACH, le Marquiſat de Culembach. *Culembachius Tractus, Marchionatus Culembacenſis.* C'eſt un des Etats du Cercle de Franconie, en Allemagne. Il eſt borné au couchant par l'Evêché de Bamberg, au midi par le Territoire de Nuremberg; au levant par le Palatinat de Baviere, & par la Boheme; & au nort par le Voigtland, partie du Cercle de la Haute Saxe. Ce païs peut avoir dix-huit lieuës de longueur du nort au ſud, ſa largeur eſt de douze lieuës au milieu; mais beaucoup moindre vers les extremités. Il eſt tout chargé de forêts, & de hautes montagnes, la plus conſiderable eſt celle de *Frichtelberg*, toute couverte de pins, & ſource de quatre grandes rivieres, le Mein, la Sala, l'Eger, & le Nab. Ses principales villes ſont Culembach, Barheit ou Barrhut, Hoff, & Erlang. Le Mar-

Marquiſat de Culembac
du Burgraviat de Nuren
d'Ohſpach eſt l'inferieu
les appelle quelquefois
re, & la *Principauté In*
de ces deux Principaut
Brandebourg. Ils ſuive
bourg, quoy que l'Ele
de celle de Geneve.
Culembach ſont aujour
branches, qui portent le
de Bareith lieux de leur
CULEMBOURG
Culemburgum. Petite
& titre de Comté. El
le Betuve, partie de la G
tre Utrecht & Buren, à
& à trois de celle-là. C
fortifié, les François s'e
l'an 1672. & ils démolire
1674.
CULIACAN. *Culiacan*
dience de Guadalajara, d
trionale. Elle eſt bornée
Mexique; au levant par la
par les Zacatecas; au mi
& au couchant par la mer
eſt fort fertile; mais ce q
ſont ſes riches mines. Les
ques bourgs, dont les prin
& Culiacan, en latin *Culi*
riviere de même nom, v
le.
CULLEN. *Cullenum.* B
Banf, en l'Ecoſſe Septentr
côte entre l'embouchure d
Dovern. On aſſeure qu'il a
le conſiderable. Il a encor
& voix dans le Parlement d
CULLERA. *Cullera.* E
porte ſon nom. Il eſt à l'e
du côté du nort, dans le R
Province d'Eſpagne.
CULME. *Culmia.* Pet
Royale. Elle eſt capitale d
& ſituée ſur la Viſtule. à d
rienbourg, & à vingt de
midi. Culme fut fondée pa
tous l'an 1223. & enſuite f
été preſque entierement r
& ſon Evêché a été transfe
CULME, le Palatinat d
miſchland. *Culmia, Culmi*
latinatus. Province de la

Marquiſat de Culembach eſt la partie ſuperieure du Burgraviat de Nuremberg, dont le Marquiſat d'Ohſpach eſt l'inferieure, voila pourquoy on les appelle quelquefois la *Principauté Superieure*, & la *Principauté Inferieure*. Les Souverains de ces deux Principautés ſont de la maiſon de Brandebourg. Ils ſuivent la confeſſion d'Ausbourg, quoy que l'Electeur de Brandebourg ſoit de celle de Geneve. Au reſte, les Marquis de Culembach ſont aujourd'huy diviſés en deux branches, qui portent les noms de Culembach & de Bareith lieux de leur reſidence.

CULEMBOURG ou CUILEMBOURG. *Culemburgum*. Petite ville avec un Chaſteau, & titre de Comté. Elle eſt ſur le Leck, dans le Betuve, partie de la Gueldre Hollandoiſe, entre Utrecht & Buren, à deux lieuës de celle-cy, & à trois de celle-là. Culembourg étoit un lieu fortifié, les François s'en rendirent les maitres l'an 1672. & ils démolirent ſes fortifications l'an 1674.

CULIACAN. *Culiacana*. Province de l'Audience de Guadalajara, dans l'Amerique Septentrionale. Elle eſt bornée au nort par le Nouveau Mexique; au levant par la Nouvelle Biſcaye, & par les Zacatecas; au midi par le Chiametlan, & au couchant par la mer Vermeille. Ce païs eſt fort fertile; mais ce qui le rend conſiderable ſont ſes riches mines. Les Eſpagnols y ont quelques bourgs, dont les principaux ſont S. Miguel & Culiacan, en latin *Culiacanum*, ſitué ſur une riviere de même nom, vers la mer Vermeille.

CULLEN. *Cullenum*. Bourg de la Vicomté de Banf, en l'Ecoſſe Septentrionale. Il eſt ſur la côte entre l'embouchure de la Spey, & celle du Dovern. On aſſeure qu'il a été autrefois une ville conſiderable. Il a encore aujourd'huy ſeance & voix dans le Parlement d'Ecoſſe.

CULLERA. *Cullera*. Bourg ſur un cap, qui porte ſon nom. Il eſt à l'embouchure du Xucar, du côté du nort, dans le Royaume de Valence, Province d'Eſpagne.

CULME. *Culmia*. Petite ville de la Pruſſe Royale. Elle eſt capitale du Palatinat de Culme, & ſituée ſur la Viſtule, à dix-ſept lieuës de Marienbourg, & à vingt de Dantzic, du côté du midi. Culme fut fondée par les Chevaliers Teutons l'an 1223. & enſuite fortifiée; mais elle a été preſque entierement ruïnée par les guerres, & ſon Evêché a été transferé à Culmſée.

CULME, le Palatinat de Culme, ou le Colmiſchland. *Culmia*, *Culmigeria*, *Culmenſis Palatinatus*. Province de la Pruſſe Royale. Elle eſt enfermée entre la riviere de Drbentz & la Viſtule. Ses bornes ſont au midi la grande Pologne, au couchant la Pomerelie, au nort la Pomeſamie, & au levant la Michovie, que quelques uns renferment dans le Palatinat de Culm. Les principaux lieux de la Culmie Propre ſont Culme, qui luy donne le nom, Thorn qui en eſt la principale, Graudents, Strasbourg & Culmſée.

CULMSE'E, CULMENSE'E & COLMENSE'E. *Colmenſium*. Petite ville de la Pruſſe Royale, ſituée dans le Palatinat de Culme, à cinq lieuës de la ville de ce nom, & environ à quatre de Thorn. Culmſée eſt le ſiege de l'Evêché de Culme, celuy de la Pomerellie luy a été uni, & ils ſont ſuffragants de Gneſne.

CUMANO, Capo Cumano. *Cumanum*, anciennement, *Onaum Promontorium*. Cap des Etats de Raguſe, en Dalmatie. Ce cap eſt la pointe la plus occidentale de la preſqu'iſle de Sabioncelo, & il eſt à quatre lieuës de l'iſle Corzola, du côté du nort.

CUMBERLAND-SHIRE, c'eſt à dire le Comté de Cumberland. *Cumbria*, *Cumberlandia*. Province de l'Angleterre Septentrionale. Elle eſt ſeparée de l'Ecoſſe par le golfe de Solway, & par les monts Cheviotes, qui la confinent du côté du nort. Elle a le Comté de Northumberland au levant; ceux de Weſtmorland & de Lancaſtre au midi; & la mer d'Irlande au couchant. Le Cumberland peut avoir dix-ſept lieuës de long, & ſept de large. Il eſt plain de montagnes eſcabruſes, & des étangs, & entrecoupée par pluſieurs torrents, dont l'Eden & le Darwen ſont les principaux. Carlie en eſt la ville capitale, on y voit encore Cockermouth, Penreth, Ravenglas, & Egremont, qui ne ſont pas fort conſirables.

CUMBERLAND, les iſles de Cumberland. *Cumbria Inſula*. Ce ſont trois grandes iſles des Terres Arctiques. Elles ſont au nort de l'Amerique, entre le détroit de Hudſon, & celuy de David. On ne ſçait aucune particularité de ces iſles, entre les deux plus petites, qui ſont au levant il y a un Canal de plus de cinquante lieuës de long qu'on appelle la Baye de Cumberland, en latin *Cumbria Sinus*.

CUMIN. voyez *Comino*.

CUMONIZA. voyez *Argentaro*.

CUMES. *Cuma*. C'étoit autrefois une ville conſiderable de la Campanie. On en voit encore les ruïnes dans la Terre de Labour, Province du Royaume de Naples, ſur la côte du golfe de Gaëte, à une lieuë de la ville de Pouzzol. Prés de ces ruïnes on trouve la grote de la

la Sibille *Cumée* ou *Italique*. On y entre par une longue & large allée taillée dans le roc, qui conduit dans diverſes chambres, taillées auſſi dans le roc, & qui ne reçoivent du jour d'aucun endroit.

CUMES EN ÆOLIDE. voyez *Foja Nova*.

CUNCAN, le Royaume de Cuncan. *Cuncanum Regnum*. Païs de la Presqu'iſle de l'Inde deça le Gange. Il eſt une des Provinces du Royaume de Decan, & il a au nort le Decan propre, au levant la Province de Balaguate, dont les montagnes de Gate la ſeparent; le Royaume de Canara la confine au midi, & l'Ocean Indien la baigne au couchant. Ses villes principales ſont Viſapor, Saliapor, & Paranda toutes trois ſur la riviere de Mandona, & Goa que les Portugais tiennent ſur la côte.

CUNGCHANG. *Cunchangum*. Ville de la Chine. Elle eſt la cinquieme de la Province de Xenſi, & elle a une grande Juriſdiction ſous laquelle ſont renfermées ſeize autres villes. On trouve Cungchang vers la ſource de la riviere de Guei, environ à ſoixante lieuës au deſſus de Sigan.

CUNEO. voyez *Coni*.

CUNINGHAM. *Cuninghamia*. Province de l'Ecoſſe Meridionale. Elle eſt bornée au ſud par celle de Kyle, au levant par la Cluydesdale; au nort par le Lennox; & au couchant par le golfe de Cluyd. Cette Province peut avoir environ neuf lieuës de long, & ſix ou ſept de large. On la diviſe en deux parties, le Cuningham Propre, qui eſt vers le midi, & où l'on trouve les bourgs d'Irivin & de Largis; & la Baronie de Reinfrew, où eſt la ville de ce nom, & les bourgs de Paſlay & de Sempils, auxquels quelques uns ajoutent celuy de Ruglan. Au reſte, cette Province eſt une des plus riches de l'Ecoſſe, à cauſe de la fertilité de ſon terroir, & de ſon commerce.

CURACAO ou CURASSAW. *Curaſſoa*. Iſle de l'Amerique. Elle eſt une des Antilles, qu'on appelle de Sottavento, & on la trouve entre celles de Bon-Ayres, & d'Oruba, vers les côtes de Venezuela. Les Eſpagnols l'ont poſſedée; mais les Hollandois s'en rendirent maîtres l'an 1634. & ils la poſſedent encore aujourd'huy.

CURDISTAN, ou le Païs des Curdes. *Curdi Curdia*, *Curdiſtania*. Païs de l'Aſie, ſitué entre l'Empire du Turc, & celuy du Roy de Perſe. Il s'étend le long du bord oriental du Tigre, depuis les ſources de l'Euphrate jusqu'au Chuſiſtan. Car le Royaume de Carnaba, qui eſt aux environs de Bagdad, & au midi du Beglerbeglic de Schehereſul, eſt du Curdiſtan. de même que ce Beglerbeglic. Ainſi leur païs comprend la plus grande partie de l'ancienne Aſſyrie, & une partie de la grande Armenie, qu'on nomme aujourd'huy la Turcomanie. La langue des Curdes aproche de celle de la Perſe. Ils ont divers *Emirs* ou Princes, qui ſont ſous la protection du Roy de Perſe: les uns ont leur demeure fixe & arrêtée, les autres ſont errans à la maniere des Arabes, tranſportant leurs tentes, & leurs troupeaux tout le long du Tigre, depuis les environs de Moſul jusqu'aux ſources de l'Euphrate, ſelon la commodité des pâturages. Il y en a même qui ſont auſſi voleurs que les Arabes, & qui courrent tout le Diarbek, la Turcomanie, & la Syrie pour ſurprendre les voyageurs. Pour ce qui eſt de la Religion; ils ſont partagés: les uns ſont Mahometans, & les autres *Jeſuites*, c'eſt à dire diſciples de Jeſus, ou Chrêtiens: mais ce ſont de fort mauvais Chrêtiens, s'il eſt vray, comme on l'aſſeure, qu'ils ſuivent l'erreur des anciens Manichéens, & qu'ils l'outrent même jusqu'à ce point, que d'adorer le Diable, auſſi bien que Dieu.

CURDO. *Curdius Mons*, anciennement, *Niphates* ou *Nyphates Mons*. C'eſt une longue chaine de montagnes, qui fait partie du mont Taur. Elle s'étend depuis l'Euphrate jusqu'aux montagnes de Tchildir, qui ſont les monts Caſpiens des Anciens. Ces montagnes ſeparoient autrefois la grande Armenie de la Meſopotamie, & de l'Aſſyrie; aujourdhuy elles ſeparent, entre l'Euphrate & le Tigre, la Turcomanie du Diarbeck, & enſuite elles traverſent le païs des Curdes, d'où elles prennent le nom de Curdo.

CURE. *Cora*, *Chora*. Petite riviere de France. Elle coule le long des confins de la Bourgogne, & du Nivernois, baigne Vezelay, & ſe décharge dans l'Jonne, un peu au deſſus de Crevant. Il y a ſur cette riviere le village de *Cure* avec Abbaye, à deux lieuës au deſſus de Vezelay.

CUREN ou CUROW. *Curia*. Village du Duché de Curlande, en Livonie. Il eſt à l'embouchure de la riviere de Maſſa, dans le golfe de Riga, à huit lieuës au deſſous de Mittaw. C'étoit autrefois une ville Epiſcopale, ſuffragante de Riga.

CURESE. voyez *Correſe*.

CURJAT. *Curjata*. Petite ville du Jaman, Contrée de l'Arabie Heureuſe. Elle eſt ſur la Côte, vis à vis l'iſle de Mazira, environ à cinquante-cinq lieuës du Cap de Raz-al-Gate. On conjecture

jecture que ce lieu peut être celuy que Ptolemée appelle *Diana oraculum*.

CURIGA. *Curiga*. Petite ville de la Presqu'isle de . . de deça le Gange. Elle est dans le Malabar, environ à sept lieuës de la côte, & de la ville de Cranganor, & elle est capitale d'un Royaume, qui est sous la protection du Roy de Calecut. On l'appelle aussi *Cirigat*.

CURIGLIANO, ou CORIGLIANO. *Coriolanum*. Petite ville sur une riviere de même nom. Elle est dans la Calabre Citerieure, Province du Royaume de Naples, à une lieuë du golfe de Tarente, & à deux de la ville de Rossano, du côté du couchant.

CURIOROWICZA ou CZARNANIWERTI. *Curiorovissa*, *Czarnanivertia*, anciennement, *Rhodope Mons*. Montagne de la Turquie, en Europe. Elle est dans la Romanie, entre la montagne d'Argentaro, dont elle est une branche, & la ville de Constantinople.

CURISCH-HAFF. *Curonensis lacus*, ou *Curlandia Sinus*. Grand lac de la Prusse Ducale, en Pologne. Il a environ quinze lieuës du nort au sud, & il est formé par plusieurs rivieres, qui s'y déchargent, dont la principale est la Russe. La Presqu'isle de Curisch-Nerung le separe de la mer Baltique, dans laquelle il se décharge par un petit canal, qui est entre la pointe de la Presqu'isle, & la ville de Memel.

CURISCH-NERUNG. *Curonensis Peninsula*. Presqu'isle de la Prusse Ducale, en Pologne. Elle est entre le lac de Curisch-Haff, & la mer Baltique. Cette Presqu'isle a environ vingt lieuës de long; mais elle n'en a pas davantage d'une dans sa plus grande largeur. Il y a quelques villages, dont Sarckaw & Rossiten sont les principaux. voyez sur *Schetland*.

CURLANDE, le Duché de Curlande. *Curlandia*, *Curlandia Ducatus*. Petit Etat de l'Europe, situé entre la mer Baltique au couchant, & la Lithuanie au levant. Il a au midi la Samogitie, & au nort la Livonie, dont il étoit autrefois une partie. Cet Etat, qui peut avoir environ quatre vingts-dix lieuës, vers la mer Baltique, va toûjours en diminuant jusqu'à la frontiere de la Lithuanie, où il n'excede pas cinq ou six lieuës. On divise ce Duché en deux Provinces, la *Curlandie Propre*, qui est au couchant, & la *Semigdale* au levant. Mittaw en est la ville capitale. Au reste, ce Duché appartenoit autrefois aux Chevaliers de Livonie, qui embrasserent la Reformation, & s'approprierent leurs Commanderies. Le grand Maître de cet ordre fût fait Duc de Curlande par Sigismond Auguste Roy de Pologne, auquel il ceda le reste de la Livonie, & fit hommage du Duché, qui luy restoit. Ses Successeurs le possedent encore aujourd'huy en fief de la Pologne.

CURLANDE PROPRE. *Curlandia Propria*. C'est une des deux Provinces du Duché de Curlande. Elle a au levant la Semigdale, au midi la Samogitie, au couchant la mer Baltique, & au nort le golfe de Livonie ou de Riga. Ses principaux lieux sont Goldingen capitale, Windaw, Sebel, & Liba.

CUROW. voyez *Curen*.

CUROSCA. voyez *Keroſca*.

CURSOL ou CRUSSOL. *Curſolium*, *Cruſſolium*. Bourg de France, situé dans le Vivarez, sur le Rhône, à trois ou quatre lieuës au dessous de Tournon. Il a titre de Comté, & il a eu autrefois un bon chasteau, qui est maintenant démoli.

CURSOLAIRES, ou CURZALARI. *Curſolaria*, anciennement, *Echinades* ou *Echina Inſula*. C'est un peloton de cinq petites isles de la mer de Grece. Elles sont dans le golfe de Patras, devant l'entrée de celuy de Lepante, environ à quatre lieuës de l'isle de Cefalonie. Ce fut prés de ces isles, que les Chrêtiens gagnerent sur les Turcs la fameuse bataille de Lepante l'an 1571.

CURTA. *Curta*. Village de la Basse Hongrie, situé sur le Danube, entre Komore & Gran. Quelques Geographes le prennent pour l'ancienne *Curta*, ville de la Basse Pannonie, que d'autres placent à *Eude*.

CURZOLA. voyez *Courzola*.

CUSENTINA. voyez *Conſtantine*.

CUSCO. *Cuſcum*. Ville Episcopale de l'Amerique Meridionale. Elle est dans le Perou, entre les montagnes, sur la riviere d'Ancay, environ à cent quarante lieuës de Lima, dont son Evêché est suffragant. Cusco est une ville assez grande, divisée en haute & basse, assez bien peuplée d'Espagnols, & d'Ameriquains. Elle étoit autrefois la capitale du Perou, & l'on voit encore sur la montagne, au penchant de laquelle elle est construite, les restes du Palais où les Roys de ce vaste Etat faisoient leur residence.

CUSSET. *Cuſſetum*. Bourg ou petite ville de France. Elle est dans l'Auvergne, sur les confins du Bourbonnois, à demi lieuë de Vichi, & à dix de Cle[illegible]nt, vers le septentrion oriental.

CUSISTAN. voyez *Chuſiſtan*.

CUSTRIN. *Cuſtrinum*. Ville du Cercle de la Haute Saxe, en Allemagne. Elle est dans la Nouvelle Marche de Brandebourg, sur l'Oder, à six lieuës au dessous de Francfort. Custrin est une place forte par sa situation, & par ses travaux. Elle est dans un marais, environné de deux branches de l'Oder, qui en font une isle. Elle est d'ailleurs bien fortifiée, defenduë par une bonne citadelle, & capitale de la Province.

CUTAYE & CUTE. voyez *Chiutaye.*

CUTTENBERG, ou HORA. *Cutna, Cutna Mons.* Bourg, ou petite ville de la Boheme. Ce lieu eſt dans le Cercle de Czaſlaw, aux confins de celuy de Caurzin, environ à deux lieuës de la ville de Czaſlaw, & à trois de celle de Caurzin.

CUTHE'ENS. voyez *Samaritains.*

CUTTIAR. voyez *Cotiar.*

CUYCK. voyez *Cuck.*

CUYO. voyez *Chuquito.*

CYCLADES. *Cyclades.* C'eſt le nom que l'on donnoit anciennement à cette partie des iſles de l'Archipel, qui ſont vers l'iſle de Negrepont, & le golfe d'Engia. Elles ſont diſpoſées en forme de Cercle, comme leur nom le marque, autour de l'ancienne *Delos*, aujourd'huy Sdilles. Le nombre en eſt aſſez grand; mais les principales ſont Sdilles, Andro, Thine, Micone, Nacſia, Morgo, Pario, Zerfanto, Siphano, Quinamo, & Zea.

CYPRE ou CHYPRE. *Cyprus.* C'eſt une des grandes iſles de la mer Mediterranée. Elle eſt au fonds de cette mer, vers les côtes de la Syrie, & de la Natolie, n'étant éloignée de ces dernieres qu'environ de ſeize lieuës. On ne s'accorde pas ſur l'étenduë de cette iſle, les uns ne luy donnant que ſix vingts lieuës de circuit, & les autres cent quatre vingts. Il n'y a point de riviere conſiderable. On aſſeure auſſi qu'elle manque d'eau douce, & qu'il n'y a qu'une ſource ſur le bord de la mer, qui ſoit abſolument ſans ſaleure; mais à cela prés, c'eſt un des delicieux ſejours du monde. Le païs produit abondanment des grains, des vins excellents, du ſucre, du cotton, & de toute ſorte de fruits; la campagne eſt toute couverte de citroniers, d'orangers, d'oliviers, de grenadiers, de mirthes, de lauriers, qui y entretiennent une perpetuelle verdure; & l'air y eſt ſi doux, que les jardins y ſont remplis de fleurs en tout temps. Les habitans de Cypre ſont en partie Chrêtiens, & en partie Turcs: & ſes villes principales ſont Nicoſie capitale, Famagoſta, Baffo, & Cerines. Richard Roy d'Angleterre allant en qualité de Prince Croiſé à la conqueſte de la Terre Sainte prit l'an 1180. l'iſle de Cypre à Iſaac Commene, Prince Grec, & il la donna à Guy de Luſignan Roy de Jeruſalem. Jean III. le dernier de ſes deſcendants mâles le laiſſa à Charlotte ſa fille, qui, ayant été couronnée à Nicoſie, fût chaſſée par Jacques ſon frere bâtar. Celuy-cy ayant épouſé Catherine Cornaro Venitienne, que le Senat de Veniſe adopta, mourut peu de temps aprés l'an 1473. & un fils poſthume, qu'il laiſſa, mourut auſſi à l'âge de deux ans, & alors les Venitiens ſe rendirent maîtres de l'iſle de Cypre, malgré les proteſtations de Charlotte qui vivoit encore, & qui en fit donnation à Charles Duc de Savoye, dont les deſcendans portent encore aujourd'huy le titre de Roi de Cypre. Selim II. Empereur Turc, l'enleva aux Venitiens l'an 1571. & elle eſt encore ſous la puiſſance des Ottomans.

CYPRE le Beglerbeglic de Cypre. *Cypri Præfectura.* C'eſt un des Gouvernements Generaux de la Turquie, en Aſie. Il ne comprend pas ſeulement l'Iſle de Cypre, mais auſſi la côte de la Natolie, qui luy eſt oppoſée, juſqu'au mont Taur. Nicoſie en eſt la capitale, & le ſiege du Gouverneur.

CYRENAIQUE. *Cyrenaica.* C'étoit anciennement une Contrée de la Lybie Propre. Elle avoit la Marmarique au levant, la Lybie Interieure au midi, la Province Tripolitaine avec la grande Syrte au couchant, & la mer Mediterranée au nort. Cette Contrée comprennoit le païs qu'on appelloit *Pentapole*, à cauſe de cinq villes qu'il renfermoit, & qu'on nommoit *Cyrene* capitale, *Berenice, Arſinoe* ou *Teuchira, Ptolemais* ou *Barca*, & *Apollonie.* Ce païs eſt aujourd'huy la partie occidentale du Royaume de Barca, & l'on y voit encore ſes cinq villes, ſous les noms de Cairoan, Bernicho, Trochara, Barca capitale du Païs, & Bonandréa, qui eſt l'ancienne Apollonie.

CZARNE. voyez *Cazarne.*

CZASEAW. *Czaſlavia.* Ville de la Boheme, capitale d'un Cercle qui porte ſon nom, & ſituée ſur la riviere de Chrudimski, entre la ville de Chrudim, & celle de Caurzim, à ſix lieuës de la premiere, & à quatre ou cinq de la derniere. Czaſlaw eſt le lieu où fût enterré le fameux Jean Ziſca, chef des Huſſites, qui aprés avoir perdu les deux yeux, dans deux occaſions differentes, ne laiſſa pas d'aſſieger des villes, & de les prendre, de donner des batailles & de les gagner.

CZEBRYN, *Czernum.* Petite ville fortifiée. Elle eſt dans la Baſſe Volhynie, en Pologne, ſur la Riviere de Taſmin, environ à trois lieuës de ſon embouchure dans le Boriſthene, & à dix de la ville de Czyrcaſſi, du côté du midi.

CZEIZELMAUR. *Czeizelmaura.* Village ou bourg de l'Archiduché d'Autriche, en Allemagne. Ce lieu, qui eſt l'ancienne *Cetium* ville du Norique, eſt ſituée ſur le Danube, à l'embouchure de la riviere d'Antzeſpach, trois lieuës au deſſus de Neubourg, & ſix au deſſus de Vienne.

CZENSTOCHOW ou CZENSCHOW. *Czenſtochova.* Petite ville de la Pologne. Elle eſt ſur la Warte, dans le Palatinat de Cracovie, aux confins de celuy de Sirad, & de la Silefie, à vingt lieuës de la ville de Cracovie, & à quinze de celle de Sirad. Czenſtochow eſt un lieu fort par ſa ſituation

nation ſur une colline, & par quelques ouvrages. Il y a ſur la colline, où eſt cette ville, un Monaſtere, qui eſt fort viſité par les Pelerins.

CZEPUS. voyez *Cepuſc.*

CZEREMISSES. *Czeremiſſi.* Peuples de la Moſcovie, en Europe. Ils habitent autour du Wolga, & ils ſont bornés au levant par les Royaumes de Caſan & de Bolgar; au midi par celuy d'Aſtracan; au couchant par les Morduates, & par le Duché de Niſinovogrod; & au nort par la Province d'Ouſtioug, & par le Duché de Wiadski. Ces peuples ſont une dépendence du Royaume de Caſan, Tartares, Mahometans, & tributaires des Moſcovites. Le Wolga les diviſe en deux ſortes, qu'on diſtingue par les noms de *Logowoy* & de *Nagornoy.* Les *Czeremiſſes Logowoy* ſont au nort du Wolga, dans des vallées abondantes en foin, & c'eſt de là qu'ils ont pris leur nom. Ils ne cultivent point la terre, & ils ne receuillent point de grains; ils vivent du lait & de la chair de leurs troupeaux. Les *Czeremiſſes Nagornoy*, c'eſt à dire *montagnards*; ſont au midi du Wolga, ils ont pris leur nom des montages rudes, & incultes dans leſquelles ils habitent. Ils ne ſe contentent pas de mépriſer la culture de la terre, comme les *Logowoy*; mais ils negligent auſſi d'entretenir des beſtiaux. Ils n'ont, dit on, parmi eux aucune forme de Gouvernement, & ils ne ſe nourriſſent que de leur chaſſe, & du miel qu'ils trouvent dans les forêts.

CZERNANIWERTI. voyez *Curiorowicze.*

CZERNICK. *Czernicum.* Bourg de l'Eſclavonie, ſitué ſur la petite riviere de Czernick, à deux lieuës de Poſſega, tirant vers l'occident. Quelques Geographes croyent que ce bourg eſt l'ancienne *Cirtiſa* ou *Certiſſa*, ville de la Baſſe Pannonie, que d'autres placent à *Ezech*, village de la même Contrée, ſitué ſur la riviere d'Oriava, au midi de la ville de Poſſega.

CZERNICHOW. *Czernichovia.* Ville de la Moſcovie, capitale du Duché de Czernichow, & ſituée ſur la riviere de Dezna, entre Novogrod Sewiersky, & Kiovie, environ à vingt-cinq lieuës de la derniere. Czernichow eſt une petite ville, mais elle eſt forte.

CZERNICHOW, le Duché de Czernichow. *Czernichovienſis Ducatus.* Province de la Moſcovie. Elle a une figure qui approche de celle d'une Pyramide, dont la baſſe eſt bornée par le Palatinat de Kiovie, le côté oriental par le Duché de Novogrod Sewierski, & l'occidental par la Lithuanie. Ce Duché a été poſſedé tantôt par les Lithuaniens, & tantôt par les Moſcovites. Ces derniers en ſont maintenant les maîtres, & il n'y a rien de conſiderable que la ville, qui luy donne le nom, & qui en eſt la capitale.

CZERNOBAL. *Czernobela.* Ville de la Pologne, ſituée dans la Baſſe Volhynie, vers les confins de la Lithuanie, ſur la riviere d'Uſza, qui peu aprés ſe décharge dans le Przipiecz. Czernobel petite ville, & peu conſiderable, eſt priſe par quelques Geographes pour l'ancienne *Azagarium*, ville de la Sarmatie Européene.

CZERSKO. *Czerſchia.* Ville de Pologne, capitale du Palatinat de Czersko, ou de Mazovie, & ſituée ſur la Viſtule, environ à neuf lieuës au deſſus de Warſovie.

CZERSKO, Palatinat. voyez *Mazovie*, Palatinat.

CZIIK ou CZYCK. *Cziikum.* Ville de la Tranſylvanie. Elle eſt au pié du mont Crapack, à douze lieuë de Braſſovie, ſur la riviere de Czyck; & elle eſt capitale d'un des Comtés des Sicules, lequel eſt entre ceux de Kysdi & d'Utwarhel.

CZIRNITS. *Czirnitſa, Circonium*, anciennement, *Lugea.* Bourg ou petite ville du Cercle d'Aûtriche, en Allemagne. Ce lieu eſt dans la Baſſe Carniole prés le bord occidental du lac de Czernitz, auquel il donne ſon nom.

CZIRNITZERZE'E, c'eſt à dire la lac de Czirnits. *Circonienſis Lacus*, anciennement, *Lugeum Palus*, ou *Lugea Palus.* Ce lac, qui eſt dans la Baſſe Carniole, entre le Windiſmarck & l'Iſtrie, eſt ſitué parmi des hautes montagnes, & des grandes forêts. Il peut avoir ſix lieuës de long, & trois de large, & il fournit du poiſſon, du gibier, & du blé toutes les années. Voici comment cela ſe fait. Au printemps il deſcend des montagnes voiſines pluſieurs ruiſſeaux, qui ne ſont autre choſe que les eaux de la neige, qui ſe fond. On dit qu'une partie des eaux de ces ruiſſeaux ſe perd dans la terre, avant que d'arriver au lac, & que le reſte ſe décharge dans des foſſes de pierre, qui ſont au fonds du lac, & que quand ces foſſes ſont pleines, elles regorgent avec impetuoſité les eaux qu'elles ont englouties, leſquelles jointes avec celles des ruiſſeaux, qui continuent à couler rempliſſent le lac, profond en quelques endroits de huit coudées, & en d'autres ſeulement de cinq piés. Les neiges étant toutes fonduës, & les ruiſſeaux ne coulant plus, les eaux du lac, s'imbibant dans la terre, ſemblent ſe retirer dans les foſſes de pierre, & ayant laiſſé le lac à ſec, les Paiſſans des environs y ſement du blé, qui rencontrant une terre graſſe, & bien humectée, & étant aidé par les chaleurs, qui ſont déja fort grandes, ne perd pas un moment dans la terre, & vient à maturité dans l'eſpace de vingt jours; aprés qu'il eſt coupé, on prend dans ce lac pendant l'automne, & une partie de l'hyvert une grande quantité de gibier,

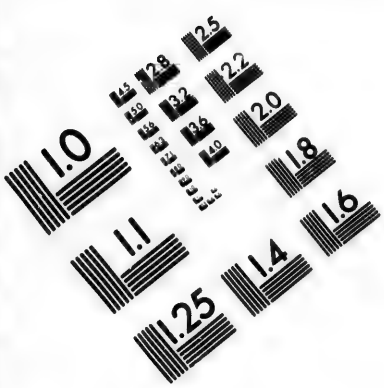



IMAGE EVALUATION
TEST TARGET (MT-3)

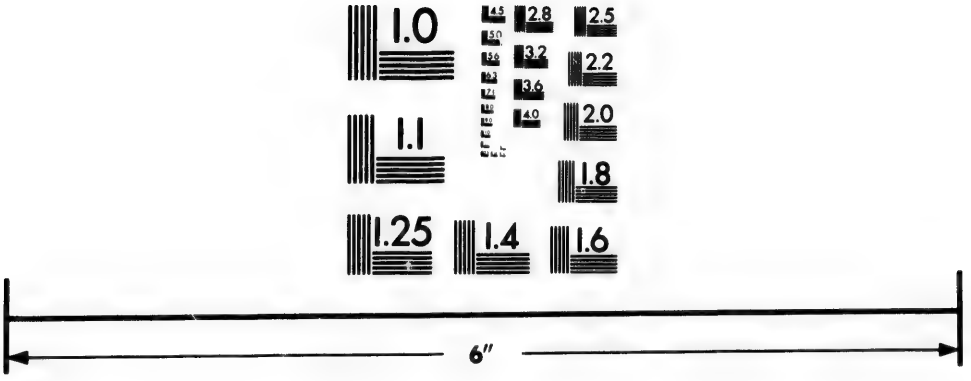



Photographic Sciences Corporation

23 WEST MAIN STREET
WEBSTER, N.Y. 14580
(716) 872-4503

qui s'y jette de toutes les forêts voiſines. Ainſi aprés avoir pêché au printemps dans ce lac, & y avoir moiſſonné en eſté, on y chaſſe en automne. Il n'y a rien de ſurprenant en ce lac, ou en cette campagne; car on peut luy donner ce dernier nom, auſſi bien que le premier; il n'y a dis je rien de ſurprennant, que le regorgement des foſſes de pierre, qui étant pleines pouſſent en dehors avec impetuoſité les eaux qu'elles avoient reçeuës, & apparenment les poiſſons qu'elles nourriſſoient dans leurs goufres. Mais il eſt fort vray ſemblable, que cela ſe fait par les mêmes eaux des ruiſſeaux, qui rempliſſent le lac; la partie des eaux de ces ruiſſeaux, qui ſe perd avant que d'arriver au lac, ſe rend aux foſſes de pierre par divers petits conduits ſouſterrains, & ces eaux qui viennent du haut en bas, preſſant fortement celles qui ſont déja dans les foſſes, les font reſortir avec impetuoſité, & ainſi il ne ſe fait rien dans ce lac, que ce que l'on voit tous les jours ſans ſurpriſe dans les jets d'eau artificiels.

CZONGRAD. *Czongrada.* Petite ville de la Haute Hongrie. Elle eſt capitale du Comté qui porte ſon nom, & ſituée ſur la Teiſſe, à cinq ou ſix lieuës au deſſus de Segedin.

CZONGRAD, le Comté de Czongrad. *Czongradenſis*, ou *Orodienſis Comitatus.* Petite Province de la Haute Hongrie. Elle eſt preſque renfermée entre le Maroſc, le Keres, & la Teiſſe. Cette derniere riviere la ſepare au couchant des Comtés de Bodrog & de Zolnoc. Elle a au nort celuy de Turtur, & celuy de Kalo; lequel le confine auſſi du côté du levant. Elle a du même côté, & au midi le Comté de Chonad. Outre la petite ville de Czongrad, qui en eſt capitale, on y voit encore Giula, Jena, & Sarawas.

CZYRCASSI. *Czyrcaſſia*, *Circaſſia*, *Circaſſium.* Petite ville de la Pologne, ſituée dans la Baſſe Volhynie, ſur le Boriſthene, environ à trente cinq lieuës au deſſous de Kiovie. Czyrcaſſi eſt une place fortifiée, & défenduë par une citadelle. Ce qui n'a pas empéché les Moſcovites, & les Coſaques de la maltraiter aſſez ſouvent.

D.

D A.

DAARS FIELD ou DAARE-FIELD. voyez *Norwegue*, montagnes.

DABO. voyez *Dachsbourg.*

DABUL. *Dabulum.* Ville de la Preſqu'iſle de l'Inde deçà le Gange. Elle eſt dans le Royaume de Decan, à l'embouchure de la riviere d'Halewacko dans l'Ocean Indien, à quarante lieuës de Goa, du côté du nort. Dabul a un fort bon port. Elle eſt marchande, & fortifiée.

DABUSIJAH ou DABUSCA. *Dabuſcia*, *Dabuſca.* Ville de la Grande Tartarie. Elle eſt dans le Mawaralnahra, au ſeptentrion oriental de la ville de Bochara, à quelques lieuës d'un lac, où la riviere de Sog ſe joint à celle de Jehun, ſelon la carte de Mr. de Witzen.

DACA. *Daca.* Ville du Mogoliſtan, en Aſie. Elle eſt dans le Royaume de Bengale, au confluant de la riviere de Caor avec l'embouchure orientale du Gange, entre la ville de Gouro, & celle de Chatigan, environ à ſoixante lieuës de l'une & de l'autre. Daca eſt une des plus conſiderables villes du Royaume de Bengale.

DACE ou DACIE. *Dacia.* C'étoit anciennement un grand païs de l'Europe. Il étoit borné au nort par le mont Carpathe, & par une partie de la riviere de Tyras ou Nieſter, qui la ſeparoient de la Sarmatie Européene; au couchant le Tibiſque ou Teiſſe la ſeparoit des Jaziges Metanaſtes; au midi le Danube la ſeparoit de la Haute & de la Baſſe Moeſie; au levant cette même riviere avec l'Hieraſſus, aujourdhuy le Pruth, la ſeparoit des Getes. Ainſi l'ancienne Dace renfermoit toute la partie de la Haute Hongrie, qui eſt à l'orient de la Teiſſe, avec la Tranſylvanie, la Valaquie, & la Moldavie. Ses villes principales étoient Zarmiſogetuſa capitale, Acmonia, Alba Julia, Marcodava, Nentidava, Patroviſſa, Tiriſcum ou Taros, Zeugma, Zorobara. Au reſte, on prenoit quelquefois la Dace dans un ſens plus étendu, & on y comprenoit les deux Moeſies & le païs des Jaziges Metanaſtes.

DACE ALPESTRE. *Dacia Alpeſtris.* C'étoit la partie de la Dace Propre, renfermée entre le Danube, le Maros, la Teiſſe & l'Olt. Elle portoit le nom d'Alpeſtre, à cauſe des grandes montagnes de la Tranſylvanie Meridionale, qui y étoient renfermées.

DACE CIS-ISTRIENE. *Dacia Cis-Iſtriana.* Aprés que l'Empereur Aurelien eut tranſporté les Daces dans la Moeſie, on apella ce païs la *Dace Cis-Iſtriene*, c'eſt à dire, la Dace qui eſt au deçà de l'Iſter ou du Danube. On diviſoit cette Dace en *Dace Ripenſe*, & *Dace Mediterranée.* La premiere étoit la partie de la Haute Moeſie, qui s'étendoit le long du Danube; & la derniere étoit au midi de celle-cy vers les confins de la Dalmatie.

DACHAW. *Dachavia.* Petite ville d'Allemagne. Elle eſt dans le Duché de Baviere, ſur la riviere d'Amber, qu'on y paſſe ſur un pont, à quatre ou cinq lieuës de Munick, vers le couchant ſeptentrional.

DACHS-

DACHSBOURG ou DABO. *Dachſpurgum.* Petite ville de la Baſſe Alſace. Elle eſt dans les montagnes de Voſge, aux confins de la Lorraine, prés de la ſource du Sorr, environ à trois lieuës de la ville de Saverne. Dachsbourg, qui appartient au Comte de Linange, eſt une place forte par ſa ſituation ſur le haut d'un rocher.

DACHSTEIN, autrefois DAGOBERSTEIN. *Dachſteinum, Dagoberti Saxum.* Petite Ville de la Baſſe Alſace, ſituée dans l'Evêché de Strasbourg, ſur la riviere de Bruſch, environ à trois lieuës au deſſus de la ville de Strasbourg. Cette ville, qui a pris ſon nom de Dagobert Roy de France ſon fondateur, avoit un bon château, que les François ont ruïné.

DAFAR. voyez *Dhafar.*

DAFILA. *Dafila.* Contrée du Royaume de Barnages, en Abiſſinie. Elle eſt aux confins de la côte d'Abex, entre la ville de Barva, & la Contrée de Canfila.

DAGEROORT ou DAGHEROORT. *Dageroortum.* Chaſteau de la Suede, ſituée dans l'iſle de Dagho, ſur la pointe occidentale, à laquelle il fait porter le nom de *Cap de Dageroort.*

DAGHESTAN. voyez *Tartares de Dagheſtan.*

DAGHO ou DAGO. *Daghoa.* Iſle de la mer Baltique, ſituée prés des côtes de la Livonie, au nort de l'iſle d'Oeſel, dont elle n'eſt ſeparée que par un petit canal. Dagho a la figure d'un triangle, dont les côtés peuvent avoir de huit à neuf lieuës. Elle appartient aux Suedois, & n'a rien de conſiderable, que deux chaſteaux qu'on nomme Dageroort, & Paden. voyez *Oeſel.*

DAGNO, ou TERMIDAVA. *Dagna,* ou *Thermidava.* Petite ville de la Turquie, en Europe. Elle eſt dans l'Albanie, entre le Drino Bianco, & le Drino Nero, vers le confluant de ces deux rivieres.

DALANGUER, les montagnes de Dalanguer, ou de Naugracut. *Dalangera* ou *Naugracutii Montes.* C'eſt une grande chaine de montagnes, qui eſt dans le Mogoliſtan, en Aſie. Elle environne la Province de Naugracut du côté du nort, & en partie du couchant, & la ſepare du païs des Kakares. Au reſte, quelques Geographes donnent le nom de Dalanguer à toute la chaine de montagnes, qui ſepare le Mogoliſtan de la grande Tartarie, leſquelles on appelle plus communement Caucaſe. voyez *Caucaſe.*

DALEBOURG. *Daleburgum.* Petite ville de la Dalie, Province de Suede. Elle eſt ſur le bord occidental du lac Wener, à cinq lieuës de la ville de Brette, du côté du nort.

DALECARLIE. *Dalecarlia.* Province de la Suede Propre. Elle eſt bornée au couchant, & au nort par les montagnes de Norwege; au levant par l'Helſingie, & la Geſtricie; & au midi par la Weſtmanie, & la Wermelande. La Dalecarlie eſt un païs fort vaſte: elle a du moins ſoixante-dix lieuës de long, & quarante dans ſa moyenne largeur. Mais elle eſt toute heriſée de hautes montagnes. Il n'y a que des bourgs ou des villages, dont celuy d'Idra eſt le principal. On y trouve quantité de mines de fer, & de cuivre, dont il y en a qui ſont d'une prodigieuſe profondeur. Ses habitans ſont rudes, robuſtes, & belliqueux, & on remarque que les grandes revolutions, arrivées en Suede, ont preſque toûjours commencé, & fini par cette Province. En particulier elle fût la premiere qui prit les armes en faveur de Guſtave Vaſa, qui delivra la Suede du joug des Danois.

DALEM. *Dalemum.* Petite ville des Païs-Bas. Elle eſt dans le Limbourg Hollandois, aux confins de l'Eſpagnol, environ à trois lieuës de Maſtric, & de Liege. Les François prirent cette ville l'an 1672; & en démolirent les fortifications. Elle eſt capitale d'un Comté, qui a eu ſes Comtes particuliers, voila pourquoy les Flamands la nomment encore *'S Gravendale*, c'eſt à dire la *vallée des Comtes*, ou la *Dalem des Comtes.*

DALIE. *Dalia.* Province de la Weſtrogothie, en Suede. Elle a au levant le lac Wener, & la Wermelande; le Gouvernement de Bahus la confine des autres endroits. Ce païs peut avoir de vingt cinq à trente lieuës de long, & treize de large; mais il eſt par tout couvert de lacs, ou de grands marais. Dalebourg, Brette, & Twete en ſont les lieux principaux.

DALKETH. *Dalkethum.* Petite ville de l'Ecoſſe Meridionale. Elle eſt dans la Lothiane, ſur la riviere d'Esk, à deux lieuës d'Edimbourg, vers le midi oriental.

DALMATIE. *Dalmatia.* C'eſt un grand Païs de l'Europe, borné au couchant par les Iſles du Golfe de Carnero; au nort par la Morlaquie, la Croatie, la Boſnie, & la Servie; au levant par l'Albanie; & au midi par le golfe de Veniſe. Ce païs, qui eſt une partie de l'ancienne Illyrie, & qui a été auſſi une dépendance du Royaume de Hongrie, peut avoir environ quatre-vingts-dix lieuës de côtes; mais il ne s'avance pas beaucoup dans les terres. L'air en eſt ſain, & le terroir fertile en blé, vin, huile, il nourrit des grands troupeaux de brebis, qui portent deux fois l'année, & ſes côtes ſont extremement poiſſonneuſes. La Dalmatie eſt partagée entre trois Souverains. La Republique de Raguſe poſſede une petite partie de la Dalmatie orientale; les Turcs tiennent le reſte ſous le nom d'*Herzegowine* ou de *Duché de S. Saba.* Ils y ont Clinovo, Narenta, Moſtar, Trebigna, Caſtel Novo &c. Budua & Cattaro, qui ſont encore des

villes conſiderables de ce quartier, appartiennent aux Venitiens, qui poſſedent auſſi la Dalmatie occidentale, dont les principales villes ſont Nona, Zara, Novigrad, Sebenico, Traw, Cliſſa, Spalato & Almiſſa, & toutes les iſles, qui ſont depuis les côtes de l'Iſtrie, juſqu'à celles de Raguſe, à la reſerve d'Aguſta, & de Meleda, qui ſont aux Raguſiens. Au reſte, on donne quelquefois à la Dalmatie moins d'étenduë, que nous n'avons fait; car on la termine au couchant par la riviere de Kurka ou Cherca, où commencoit anciennement la Liburnie. Quelquefois auſſi on l'étend au delà des bornes que nous luy avons données, & on y renferme vers le couchant toute la Morlaquie, & vers le levant la partie de l'Albanie, qui eſt au deçà de la Boyana, & quelquefois même tout ce qui eſt au deçà du Drin.

DALMATIE, la mer de Dalmatie. *Dalmaticum*, ou *Liburnicum Mare*. C'eſt la partie du golfe de Veniſe, qui baigne les côtes de la Morlaquie, & de la Dalmatie, & qui s'étend depuis l'Iſtrie juſqu'au golfe du Drin.

DAM. *Damum*. C'étoit autrefois une bonne ville, maintenant c'eſt un gros bourg ſans murailles, ſitué dans la Province de Groningue, entre la ville de ce nom, & la forteresſe de Delfzill.

DAM. voyez *Dame*.

DAMALA ou PLEDA. *Damala*, *Pleda*, anciennement, *Troezen* & *Troezena*. Petite ville, autrefois Epiſcopale. Elle eſt dans la Sacanie, en Morée, prés de la côte, environ à quinze lieuës de Napoli de Romanie, du côté du levant.

DAMAN ou DAMAON. *Damanum*. Ville du Mogoliſtan, en Aſie. Elle eſt dans le Royaume de Guzarate, entre la ville de Surate, & celle de Bacaim, à une portée de canon du golfe de Cambaye, où elle a un fort bon port. Cette ville appartient aux Portugais. Elle eſt fortifiée, & défenduë par une bonne Citadelle.

DAMAS ou SCHAM. *Damaſcus*. Ville de la Turquie, en Aſie. Elle eſt dans la Syrie, au pié du mont Liban, ſur une petite riviere, qui n'a pas d'autre uſage, que de fournir de l'eau à la ville, & d'arrouſer ſon Territoire, qui eſt fort beau, & fort fertile. Damas eſt une ville fort ancienne, & quoy qu'elle ait été expoſée à diverſes revolutions, elle eſt pourtant encore une des plus conſiderables de l'Orient. On y fait beaucoup de commerce, & ſes ſoyes, ſes laines, ſes prunes, ſes raiſins, ſes eaux de ſenteur, & ſes lames d'épée la font connoître par tout. Le Patriarche d'Antioche y fait ſa reſidence, & auſſi le Beglerbey ou Gouverneur general de la Phenicie, & de la Judée, dont elle eſt la capitale.

DAMASIENS, les monts Damaſiens. *Damaſii Montes*. Montagnes de l'Aſie. Elles ſont vers les ſources des rivieres d'Hoang, & de Kiang, & s'étendent du nort au ſud, entre la Chine & l'Inde de delà le Gange.

DAMBEA. *Dambea*. Royaume de l'Abiſſinie, en Afrique. On luy donne vingt cinq lieuës de long, & autant de large, & on y met une ville de même nom, dans laquelle on aſſeure que l'Empereur des Abiſſins fait ſouvent ſa reſidence. On le place dans les cartes ordinaires au côté occidental du Nil des Anciens; mais il faut qu'il ſoit beaucoup vers le levant, puis que les nouvelles relations nous aprennent que le vray Nil, qui eſt l'Abanbus de ces cartes y paſſe, & ſelon quelques uns même y a ſa ſource, dans un grand lac qu'on nomme le *lac de Dambea*, lequel, dit on, peut avoir environ vingt lieuës de long, & douze de large; & renferme dans ſon ſein vingt une iſle, dont celle de *Dek* eſt la principale.

DAMGARTEN. *Damgardia*. Petite ville de la Pomeranie Royale, en Allemagne. Elle eſt ſituée à l'embouchure de la riviere de Rekenitz, dans le Comté de Bardt, à neuf lieuës de la ville de Stralſunde, du côté du couchant.

DAMIETE. *Damieta*, anciennement *Thamiatis*. C'eſt une grande ville, peuplée, marchande, & ſituée dans la Baſſe Egypte. Elle eſt dans le Caſſilif de Garbia, ſur le bord de l'embouchure orientale du Nil, à demi lieuë de la mer. Elle s'eſt agrandie des ruïnes de Peluſe, qui étoit ſur la même embouchure du Nil, de l'autre côté de Damiete. Cette ville fût priſe deux fois par les Chrêtiens Occidentaux dans le fameux temps des Croiſades; mais Louis IX. Roy de France, qui la prit le dernier aprés deux jours de ſiege, le 6. Juin 1249. ayant été pris luy même par les Sarratins l'an 1250. fût obligé de leur rendre cette ville pour une partie de ſa rançon. Les Infideles la brulerent pour empécher les Chrêtiens de s'en rendre de nouveau les maîtres; mais elle a été rébâtie à cauſe de la commodité de ſa rade, qui eſt ce que les Anciens appelloient l'embouchure de Peluſe, en latin *Peluſiacum oſtium*.

DAMME & DAMMERZE'E. voyez ſur *Dumre*.

DAMME. *Damum*. Petite ville forte de la Pomeranie Royale, en Allemagne. Cette ville eſt ſur le bord oriental de l'Oder, dans le Duché de Stetin, environ à deux lieuës de la ville de ce nom.

DAMME. *Damum*. Petite ville bien fortifiée des Païs-Bas. Elle eſt dans la Flandre Eſpagnole, ſur le confluant du vieux canal qui méne de Bruges à Gand, avec celuy qui va de Bruges à l'Eſclu-

ſe, à une lieuë de l
deux de la derniere
DAMNA, DAM
DAMOR. *Dam*
Leontopolis. Ancie
la Phenicie, entre
chure de la riviere
ont nommé *Leon*,
goras.
DAMOUT. voy
DAMP-MAR
Dammartinum. B
tué entre Meaux &
de l'un & de l'autre
de Comté, & a do
ſtre. Etant entré d
cy, il fût confiſqué
la condemnation d
Il eſt maintenant le
DAM-REMY,
CELLE. *Damnun*
Village de France,
ſur la Meuſe, entre
Ce village eſt celebr
ce à Jeanne d'Arc,
de Pucelle d'Orlean
DAMS. *Damſa*.
des Orcades, & ſit
de celle de Mainlan
fertile en blé, & en
a point de bête veni
y étant tranſportez
a pourtant pas d'app
la peupler de ces inſ
DAMVILLIERS
du Duché de Luxem
raine, entre Verd
quatre lieuës de l'u
etoit autrefois fortifi
François par la paix
moli les fortificatio
DAMUT, DAM
tum. Royaume de
le place entre les lac
Anciens, & les peu
dit on, s'en ſont re
une ville capitale de
y a pluſieurs mines
DAN. voyez *Ce*
DANAWORTI
WERT. *Danavorti*
Comté d'Argille, e
à l'extremité de la P
de l'Irlande.
DANCALA. *D*

ſe, à une lieuë de la premiere de ces villes, & à deux de la derniere.

DAMNA, DAMNIO. voyez *Delmino*.

DAMOR. *Damora*, anciennement, *Leonton*, *Leontopolis*. Ancien bourg de la Syrie, ſitué dans la Phenicie, entre Sidon & Bayrut, à l'embouchure de la riviere de Damor, que les Anciens ont nommé *Leon*, *Tamyras*, *Damyras* & *Magoras*.

DAMOUT. voyez *Damut*.

DAMP-MARTIN. *Dompnum-Martinum*, *Dammartinum*. Bourg de l'Iſle de France, ſitué entre Meaux & Senlis, environ à trois lieuës de l'un & de l'autre. Ce lieu a eu autrefois titre de Comté, & a donné le nom à une Maiſon illuſtre. Etant entré dans la Maiſon de Montmorency, il fût confiſqué au Roy l'an 1632. enſuite de la condemnation du Maréchal de Montmorency. Il eſt maintenant le ſiege d'un petit Bailliage.

DAM-REMY, ou DOM-REMY-LA-PUCELLE. *Damnum Remigii*, *Dam-Remigium*. Village de France, ſitué dans le Duché de Bar, ſur la Meuſe, entre Neufchaſtel, & Vaucouleurs. Ce village eſt celebre pour avoir donné la naiſſance à Jeanne d'Arc, connuë ſous le nom fameux de Pucelle d'Orleans.

DAMS. *Damſa*. Iſle de l'Ecoſſe. Elle eſt une des Orcades, & ſituée ſur la côte ſeptentrionale de celle de Mainland. Dams eſt fort petite, mais fertile en blé, & en pâturages. On dit qu'il n'y a point de bête venimeuſe, & que même les rats y étant tranſportez n'y peuvent pas vivre. Il n'y a pourtant pas d'apparence, qu'on ait pris ſoin de la peupler de ces inſectes.

DAMVILLIERS. *Damvillerium*. Petite Ville du Duché de Luxembourg, enclavée dans la Lorraine, entre Verdun & Montmedy, environ à quatre lieuës de l'une & de l'autre. Damvilliers etoit autrefois fortifiée; mais ayant été cedée aux François par la paix des Pyrennées, ils en ont démoli les fortifications l'an 1673.

DAMUT, DAMOT ou DAMOUT. *Damutum*. Royaume de l'Abiſſinie, en Afrique. On le place entre les lacs Zaire, & Niger, le Nil des Anciens, & les peuples Giaques ou Galles, qui, dit on, s'en ſont rendus les maîtres. On y met une ville capitale de même nom, & on dit qu'il y a pluſieurs mines d'or.

DAN. voyez *Ceſarée de Philippe*.

DANAWORTI, DOUNAWORTY & DUMWERT. *Danavortium*, *Dunovertium*. Bourg du Comté d'Argille, en l'Ecoſſe Meridionale. Il eſt à l'extremité de la Preſqu'iſle de Cantyr, vis à vis de l'Irlande.

DANCALA. *Dancala*. C'eſt une ville de la Nubie, en Afrique. On la place ſur le Nil, environ à cinquante lieuës de la ville de Nuabia.

DANCALI, DANKALI & DANGALI. *Dancalum Regnum*. Royaume de l'Ethiopie, en Afrique. Il eſt la partie meridionale de la côte d'Abex. voyez ſur *Abex*.

DANCASTER. voyez *Duncaſter*.

DANEMARCK. *Dania*. C'eſt un des Royaumes de l'Europe Septentrionale. Il eſt renfermé entre le 54. dégré 45. minutes de latitude, & le 58. & environ entre le 29. dégré & demi de longitude, & le 34. & demi. Ses bornes ſont au midi le Duché de Holſtein, Province de l'Allemagne; au couchant, & au nort la mer d'Allemagne; & au levant la Manche de Danemarck, & la mer Baltique. Il n'y a point de riviere conſiderable en Danemarck; l'air y eſt fort froid. Il faut y conter ſept ou huit mois d'hyvert, les autres ſaiſons ſe partagent le reſte de l'année, dont l'eſté emporte la plus grande partie: les chaleurs y ſont fort grandes alors, parce que les jours y ſont fort longs. Le Terroir du Danemarck eſt aſſez fertile. On en tire des blés, des legumes; mais principalement des chevaux, & de bœufs de fort grande taille. On diviſe tout le Danemarck en deux parties generales, la Preſqu'iſle de Jutlande en eſt la plus conſiderable, l'autre conſiſte en pluſieurs iſles, ſituées entre la Manche de Danemarck, & la mer Baltique, dont les principales ſont Zeelande, Fyonie, Falſter, Mone, Laland, Langeland, Arroe, Alſen, Samſoe & Bornholm. Copenhague, dans l'iſle de Zeelande, en eſt la ville capitale. Le Royaume de Danemark étoit autrefois Electif, il ne l'eſt plus depuis l'an 1660. que les Etats, moitié de gré, moitié de force, le rendirent Succeſſif, même aux filles. Les Nobles perdirent la plûpart de leurs privileges par cet établiſſement; ils y ſont en grand nombre, & ils ne s'y diſtinguent pas, comme ailleurs, par les qualités de Barons, Marquis &c. La juſtice s'exerce en Danemarck auſſi bien qu'il ſe puiſſe. Il n'y a que fort peu de loix, ſi claires qu'elles ne laiſſent preſque point de lieu à des procés, & s'il y en naît quelques uns, ils ſont promptement jugés, & fort équitablement; parce que les juges ſont obligez d'inferer dans leur jugement la loy ſur laquelle ils le fondent; & que, s'il leur arrive de mal juger, la Cour de Copenhague, à laquelle on peut appeller ſur toute ſorte de cauſes, les rend reſponſables du dommage des parties mal condemnées. Il y a encore en Danemarck un établiſſement fort avantageux au public. C'eſt qu'on n'y ſouffre qu'un apoticaire en chaque ville, & deux à Copenhague; mais toutes leurs drogues ſont taxées, & les Magiſtrats de chaque ville, accompagnés

pagnés des Medecins en font la visite toutes les semaines, & ils jettent toutes les drogues vieilles, ou autrement mauvaises. Le Danemarck se separa de l'Eglise Romaine sous Frideric I. qui commença de regner l'an 1522. & embrassa la confession d'Augsbourg, qu'il suit encore aujourd'huy. Il y a six Surintendants Ecclesiastiques, auxquels on donne le nom d'Evêques. Ce sont ceux de Zeelande, de Fyonie, d'Alborg, de Wiborg, de Ripen & d'Arhus. Les Rois de Danemarck possedent des Etats considerables outre le Danemarck. Ils sont Souverains du Royaume de Norwegue; ils ont en Allemagne les Comtés d'Oldenbourg, de Delmenhorst; & une partie du Duché de Holsthein; dans l'Ocean Septentrional les isles d'Islande, de Fero, & de Schetland; dans l'Amerique Septentrionale le Nouveau Danemarck; l'isle de S. Thomas parmi les Antilles; le fort Christianbour sur la côte de la Guinée, & un autre sur celle de Coromandel. Ils ont aussi possedé l'isle de Gothlande, celle d'Oesel, & la côte de Schonen, mais ils ont cedé aux Suedois les deux isles par le traité de Bromsbroe l'an 1645. & le Schonen qui renfermoit les Provinces d'Halland & de Bleking par celuy de Copenhague l'an 1660.

DANEMARCK, la mer de Danemarck. *Mare Danicum*, anciennement, *Cimbricum*. C'est la partie de la mer d'Allemagne, qui baigne la côte occidentale, & la septentrionale de la Jutlande. Comme ce païs portoit anciennement le nom de Chersonesse Cimbrique, il donnoit à cette partie de la mer le nom de *mer Cimbrique*.

DANEMARK, la Manche de Danemarck, le Schager-Raak, ou le Categat. *Sinus Scagensis* ou *Danicus*. C'est un grand golfe de la mer d'Allemagne. Il est renfermé entre la côte orientale de la Nort-Jutlande, celles de Suede, & les Isles du Danemarck, qui le separent de la mer Baltique, avec laquelle il a communication, par les détroit du Sund, du grand Belt, & du petit Belt.

DANEMARCK, le Nouveau Danemarck. *Dania Nova*. C'est une Contrée des Terres Arctiques. Elle est sur le bord occidental de la mer Christiane, au nort du païs qu'on appelle la *mer Glaciale*, sur les cartes ordinaires; & que le Pere Hennepin asseure dans ses nouvelles decouvertes être une terre ferme.

DANGALI. voyez *Dancali*.

DANGEAU. *Dangellum*, *Dangeolium*, *Danjolium*. Bourg du Perche, petite Province de France. Il est sur la riviere de Douzaine, environ à trois lieuës de Chasteau-Dun, du côté du nort.

DANGU. *Dangutum*. Bourg de France. Il est dans le Vexin Normand, sur la petite riviere d'Epte, environ à une lieuë au dessous de Gisors.

DANISCHE VOLDT. *Danica Sylva*. Forêt du Duché de Slesvick, en Danemarck. Elle est aux confins du Holstein, entre la ville de Kiele, & celle d'Eckelenbourg.

DANNEBERG. *Danneberga*, *Danorum Mons*. Ville du Cercle de la Basse Saxe, en Allemagne. Elle est capitale du Comté de Danneberg, defenduë par une bonne citadelle, & située sur la riviere de Tetze, à une lieuë de l'Elbe, & environ à douze de la ville de Lawenbourg.

DANNEBERG, le Comté de Danneberg. *Dannebergensis Comitatus*. Petit païs du Cercle de la Basse Saxe, en Allemagne. Il est borné au couchant par le Duché de Lunebourg; & au nort par ceux de Lawenbourg, & de Mecklenbourg; les Etats de Brandebourg le confinent des autres côtés. Il peut avoir quinze lieuës de longueur, & quatre de largeur, moyenne. Danneberg en est la ville capitale; ses autres lieux les plus considerables sont Bergen, Gumitz, & Snackenbourg. Ce Païs a eu autrefois ses Comtes particuliers. Nicolas dernier de sa race en fit donation à Othon le *Belliqueux* Duc de Brunswick, moyenant une pension annuelle de douze marcks d'argent, sa vie durant. Il est maintenant possedé par le Duc de Lunebourg.

DANTE. *Denta*. Petite ville ou les Portugais ont une Fortereſſe. Elle est sur la côte du Congo, en Ethiopie, aux confins du Royaume d'Angola. On pêche à Dante des Sardines, qui ont plus d'un pan de longueur.

DANTZIC. *Dantiscum* & *Gedanum*. Ville du Royaume de Pologne, située dans la Prusse Royale, sur l'embouchure occidentale de la Vistule dans le golfe de Dantzic. Cette ville est Anzeatique; on la divise en Vieille & Nouvelle, & on la met au rang des plus grandes villes de l'Europe. Elle est aussi des plus riches, à cause de son grand commerce, presque toutes les marchandises, qui entrent dans la Pologne, ou qui en sortent, passant par cette ville. Dantzic n'étoit que la demeure de quelques pêcheurs avant l'an 1170. qu'elle prit forme de ville. Les Chevaliers Teutons l'agrandirent sur la fin du XIII. siecle. Elle secoüa ensuite le joug de ces rudes maîtres, pour se donner aux Rois de Pologne. Elle jouït de fort grands privileges, dont les principaux sont, Qu'elle est gouvernée par son Senat, & selon ses propres loix, à la maniere des villes libres; Qu'elle donne sa voix dans l'Election des Rois de Pologne; Et que le Burgrave, ou Gouverneur, que le Roy y tient ne peut être pris que du nombre des Senateurs de la ville. On y a liberté de conscience; mais les seuls Protestants de la confession d'Augsbourg y ont part au Gouvernement.

DANT-

DANTZICK, le golfe de Dantzick. *Gedanenſis, Dantiſcanus*, ou *Venedicus ſinus.* Grand golfe de la mer Baltique. Il eſt entre les côtes de la Pomerellie, & de la Pruſſe, vers la ville de Dantzick, & les embouchures de la Viſtule. Les golfes de Friſch-Haff, & de Pautsker-wick ſont des parties de celuy-cy.

DANUBE. *Danubius.* C'eſt la plus celebre riviere de l'Europe, & la plus grande, aprés le Volga, ayant de ſix à ſept cents lieuës de cours. Elle prend ſa ſource à Eſchingen, village de la Principauté de Furſtenberg, traverſe la Souabe, la Baviere, l'Autriche, la Hongrie, la Servie, & la Bulgarie, & ſe décharge dans la mer Noire par deux embouchures; les quatre autres qu'elle avoit anciennement ayant été bouchées par les ſables. Ce Fleuve, qui commence à porter bâteau à Ulme en Souabe, reçoit un grand nombre de rivieres en Allemagne, le Lech, l'Iſer, & l'Inn à droite; le Nab & la Morawe à gauche; en Hongrie, le Raab, la Drave & la Save à droite, & la Teiſſe à gauche; en Servie la Niſſava, & en Bulgarie du côté gauche, l'Olt, le Miſowo & le Pruth. Il baigne un fort grand nombre de villes conſiderables; en Allemagne Ulme, Donawert, Neubourg, Ingolſtat, Ratisbonne, Paſſaw, Lintz, Krembs & Vienne; en Hongrie Presbourg, Javarin, Gran, Vicegrad, Bude, Vacie, Peſt, Colocz & Bodrog; en Servie Belgrade, Semendrie & Widdin; & en Bulgarie, Axiopoli, & Siliſtrie. Au reſte, les Anciens ont donné au Danube le nom d'*Iſter* vers ſon embouchure, les uns depuis la ville d'Axiopoli, & les autres depuis celle de Belgrade.

DARA. voyez *Darha.*

DARAUN. *Daraana.* Ville du Zagathay, en la Grande Tartarie. Elle eſt dans le Mawaralnahra, environ à trente lieuës de la ville de Samarcand, du côté du levant.

DARABEGERD. *Darabegerda.* Ville du Royaume de Perſe, en Aſie. Elle eſt dans la Province de Kherman, vers les confins du Farſiſtan, à vingt lieuës de Lar, vers le midi oriental. Quelques Geographes prennent cette ville pour l'ancienne *Paſſagarda*, que Cyrus Roy de Perſe fonda, & dans laquelle il fût enſeveli. Mais d'autres mettent l'ancienne Paſagarde à *Chabonkara*, ville de la même Province, ſituée environ à trente lieuës de Darabegerd, du côté du couchant.

DARBY. *Darbia, Darventio.* Ville d'Angleterre, capitale du Comté de Darby, & ſituée ſur la riviere de Darwent, à quatre lieuës de la ville de Notingham, du côté du couchant.

DARBY-SHIRE, ou le Comté de Darby. *Darbia.* Province d'Angleterre, bornée au nort par les Comtés de Lancaſtre, & d'Yorck; au levant par celuy de Nottingham; au ſud par celuy de Leiceſter; & au couchant par ceux de Stafford & de Cheſter. Le Comté de Darby, baigné par la riviere de Darwent, peut avoir dix-huit lieuës de longueur, & ſix dans ſa largeur moyenne. Son terroir eſt aſſez fertile: on trouve dans ſes montagnes des mines de plomb, & des pierres à éguiſer, mais il n'y a pas d'autre lieu conſiderable que la ville de Darby, qui en eſt la capitale.

DARDANELLES, les Chaſteaux des Dardanelles. *Dardanella.* On a premierement donné ce nom à deux chaſteaux, qui ſont ſur le détroit des Dardanelles, ou de Gallipoli, l'un en Aſie, nommé le *Château de Natolie* & l'autre en Europe, portant le nom de *Chateau de Romanie.* Ces deux châteaux, deſtinés à garder le paſſage du Détroit, ne ſont qu'à demi lieuë l'un de l'autre, & ils ſont pourveus d'une trentaine de piéces de canon, chacun du calibre de ſoixante livres de bâle, & toûjours prets à tirer. Mais on a enſuite donné le même nom de *Dardanelles* à deux autres châteaux, qui ſont dans une pareille ſituation que ceux-cy, & deſtinés à un même uſage. Ils ſont ſur le Paſſage du golfe de Patras à celuy de Lepante, l'un en Grece, nommé le *Chaſteau de Romelie*, & l'autre en Morée, qui porte auſſi le nom de *Châſteau de Morée.* Les Venitiens ſont aujourd'huy maîtres de ces dernieres Dardanelles.

DARDANELLES, le Détroit des Dardenelles ou de Gallipoli. *Fretum Dardanellarum, Fretum Gallipolitanum*, anciennement, *Helleſpontus.* C'eſt un Canal de la mer Mediterranée, qui joint l'Archipel avec la mer de Marmara. Il prend ſes noms modernes, ou de la ville de Gallipoli, ou des chaſteaux des Dardanelles, qui ſont ſur ſes bords. Les Anciens appelloient ce détroit *Helleſpont*, & on dit que deux évenements donnerent lieu à ce nom, l'infortune d'*Helle* fille d'Athamas, Roy de Thebes, qui s'y noya, & le *Pont* que Xerxes Roy de Perſe y fit conſtruire, depuis Abydos juſqu'à Seſtos. Ce Détroit, qui eſt entre la Preſqu'iſle de la Romanie en Europe, & la Natolie en Aſie, peut avoir quinze lieuës de long du ſeptentrion au midi. Son entrée, du côté de l'Archipel, n'a pas plus de cinq quarts de lieuë de largeur, & elle eſt gardée par deux châteaux que Mahomet IV. fit conſtruire ſur ſes deux bords l'an 1658. dont l'un porte le nom de *Châſteau-neuf d'Europe*, & l'autre celuy de *Chaſteau-neuf d'Aſie.* Il eſt encore plus étroit vers le milieu, n'ayant que demi lieuë vis à vis des vieux chaſteaux, qu'on appelle autrement les *Dardanelles.* Au reſte, on croit que la mer de Zabache, la mer Noire, & celle de Marmara ſe déchargent par ce canal dans l'Archipel, & de là dans la mer Mediterranée. Cette

penſée eſt fondée ſur l'experience. Lorsqu'on va de l'Archipel à la mer de Marmara, on s'apperçoit que l'eau reſiſte ſenſiblement, de ſorte qu'on a beſoin d'un vent favorable pour avancer; mais quand on vient de la mer de Marmara à l'Archipel, on ſe ſent porté par les eaux, quoy qu'on manque de vent.

DARHA, ou DARA. *Darha*, *Dara*. Grande Region du Biledulgerid, en Afrique. On y comprend ordinairement le Tafilet, & ainſi on la borne au nort par le Royaume de Maroc; au levant par le Segelmeſſe; & aux autres endroits par le Teſſet. Le Darha Propre eſt du côté du couchant: il eſt traverſé par la riviere de Darha, qui a ſa ſource dans le mont Atlas, & qui ſe va décharger dans un lac du Teſſet. Elle déborde toutes les années, & elle fertiliſe la campagne, à proportion de ſon inondation, de même que le Nil. Les principaux revenus de ce Païs ſe tirent des dates, de l'indigo, & des plumes d'Aûtruche, dont on y voit de grands troupeaux. Il y a beaucoup de Juifs en ce païs, la ville de Darha ou de Teſuf, qui en étoit capitale, eſt maintenant ruïnée. On y remarque celles de Beniſabih capitale, de Quiteva, de Suzerin, de Tinzeda, de Taragalel, de Tinzulin, & de Tamaguerut; toutes ces villes ſont ſur la riviere de Darha. On trouve dans les terres Timesguit, Tagumadert, Afra, & quelques autres.

DARIEN. *Darienna*. C'étoit autrefois une ville Epiſcopale, & conſiderable. Elle étoit en l'Amerique Meridionale, dans la Terre Ferme proprement dite, ſur le bord occidental du golfe d'Uraba. Les Eſpagnols l'ont abandonnée, & ſon Evêché a été transferé à Panama.

DARIEN, la grande riviere de Darien, ou de S. Juan. *Darienus Fluvius*. Riviere de l'Amerique Meridionale. Elle a ſa ſource, & une partie de ſon cours dans le Gouvernement de Popayan, traverſe une partie de celuy de Cartagene, & ſe décharge dans le fonds du golfe de Darien, qu'on nomme plus ordinairement le golfe d'Uraba.

DARMOUT. voyez *Dartmouth*.

DARMSTADT. *Darmſtadium*. Ville d'Allemagne, ſituée dans le Landgraviat de Darmſtad, à l'extremité du Bergſtrat, à onze lieuës de la ville d'Heidelberg, & à cinq de celle de Francfort. Il y a un fort beau chaſteau à Darmſtat, où le Landgrave de ce nom fait ſa reſidence ordinaire.

DARMSTAT, Landgraviat. voyez *Catzenellebogen*, le Haut Comté &c.

DAROCA. *Daroca*. Petite ville d'Eſpagne. Elle eſt dans l'Aragon, ſur la riviere de Xiloca, à quatre lieuës de Calatajud, du côté du midi. On croit que Daroca eſt l'ancienne *Attacum*, petite ville des Celtiberiens, que Cluſius pourtant place au bourg d'*Ateca*.

DARON. *Darona*, anciennement, *Anthedon*, *Agrippiada*. Ville de la Paleſtine, en Aſie. Elle eſt ſur la mer Mediterranée à trois lieuës de Gaza, du côté du midi, & elle donne le nom de *Daron* à une Contrée voiſine, que nous connoiſſons mieux ſous le nom d'Idumée. Au reſte, Daron qui étoit anciennement une ville Epiſcopale, & conſiderable, fut appellée par Herode le Grand Agrippiade en l'honneur d'Agrippa.

DARTMOUTH, DARMOUTH & DERTMOUTH, *Dermuta*, *Derra oſtium*. Bon bourg du Comté de Devon, en Angleterre. Il eſt environ à neuf lieuës d'Exceſter, du côté du midi, à l'embouchure de la riviere le Dert dans la mer de de Bretagne, où il a un fort bon port, défendu par deux citadelles.

DASQUILLO ou DIASCHILO & DIASCOLI. *Daſcylium*. Bonne petite ville, autrefois Epiſcopale. Elle eſt dans la Natolie, en Aſie, ſur la mer de Marmara, entre Burſe & Cizique.

DAVIO. *Davia*, anciennement, *Phialia*, *Phigalea*. Petite ville de la Morée. Elle eſt dans la Zaconie, ſur la riviere de Longarola, vers les confins du Belvedere, & à huit lieuës de la ville d'Arcadie, du côté du levant.

DAULIE. *Daulia*, *Daulis*. C'étoit autrefois une ville Epiſcopale de la Phocide, en Grece. Ce n'eſt aujourd'huy qu'un village, ſitué dans la Livadie, au ſeptentrion de Delphes.

DAUFERS ou TAUFERS. *Dauferia*. Petite ville du Tirol, en Allemagne. Elle a titre de Comté, & elle eſt ſituée dans l'Evêché de Brixen, ſur la riviere d'Aycha, au deſſous de la ville de Brixen.

DAVIS, le Détroit de Davis. *Daviſium Fretum*. Ce détroit eſt entre les iſles de Cumberland, & les côtes de la Groenlande; & il s'étend depuis la baye de Bafin, qu'il a au couchant, & la mer du Nort auquel il ſe joint vers l'iſle de James. Il fut découvert l'an 1585. par Jean Davis Anglois, qui y fit trois voyages, pour y chercher un paſſage, par lequel on peut penetrer dans la mer du Sud; ce que pluſieurs autres ont cherché auſſi inutilement que luy juſqu'ici.

DAULET-ABAD. voyez *Doltabad*.

DAUMA, ou DUAMA. *Duama*. Ville des Indes, en Aſie. Elle eſt ſur la côte ſeptentrionale de l'iſle de Java, où elle a un bon port, environ à huit lieuës de la ville de Japara, du côté du couchant.

DAUN ou DHAUN. *Dauna*. Petite ville de l'Archévêché de Treves, en Allemagne. Elle eſt à cinq lieuës de Montroyal, du côté du nort, ſur la riviere de Lezer, au pié d'une montagne, ſur la-

laquelle on a co
la ville.

DAVOS, qu'o
& *Davoſium*. V
Ligue des Dix-Dr
la ville de Coire.
lieux du Païs des C
vent les aſſemblées

DAUPHIN, le
Ce fort a été conſ
ſur la côte meridic
dans la Contrée qu

DAUPHINE,
gaſcar.

DAUPHINE'. 1
ce de France, & l'
Generaux de ce Ro
ne au couchant, la
nois, & du Vivarai
midi; le Piémont a
levant; elle a encor
Breſſe. La figure d
celle d'une Pyramid
long du Rhône, pe
lieuës, & la hauteur
fins de Piguerol de c
te Province en deux
pelle le *Haut* & le *B*
phiné s'étend tout le l
le *Viennois* & le *Vale*
particulierement vers
& le terroir y eſt fort
& en vin. Le *Haut D*
tenduë que le Bas, il
dit autrement les *Bar*
ou *Greſivaudan*, le
& le *Gapençois*. To
pes, dont les montag
fort hautes, y entret
temps; Le terroir ne l
les vallées fourniſſent
montagnes d'excelle
paître des troupeaux d
dant quatre ou cinq m
cette Province ſoit ab
l'eſt pas en argent; pa
merce. Ses villes ſon
ne, Valence, S. Paul
limar, le Creſt, Die
le Bourg d'Oyſans, Br
le Buis. Les bourgs &
quents, à peine peut-o
ſans en trouver quelq
hautes montagnes. Il
grand nombre de Gent

laquelle on a conſtruit un château, qui domine la ville.

DAVOS, qu'on nomme auſſi Tafaas. *Davium* & *Davoſium*. Village des Griſons, ſitué dans la Ligue des Dix-Droitures, à cinq ou ſix lieuës de la ville de Coire. Davos eſt un des principaux lieux du Païs des Griſons, & on y tient aſſez ſouvent les aſſemblées generales de la Republique.

DAUPHIN, le Fort Dauphin. *Ara Delphina*. Ce fort a été conſtruit par les François l'an 1643. ſur la côte meridionale de l'iſle de Madagaſcar, dans la Contrée qu'on appelle Carcanoſſi.

DAUPHINE, l'iſle Dauphine. voyez *Madagaſcar*.

DAUPHINE'. *Delphinatus*. C'eſt une Province de France, & l'un des douze Gouvernements Generaux de ce Royaume. Le Rhône, qui la borne au couchant, la ſepare d'une partie du Lyonnois, & du Vivarais; la Provence la confine au midi; le Piémont avec une partie de la Savoye au levant; elle a encore au nort la Savoye avec la Breſſe. La figure de cette Province approche de celle d'une Pyramide, dont la baſe, qui eſt le long du Rhône, peut-être environ de trente ſept lieuës, & la hauteur depuis Valence juſqu'aux confins de Piguerol de quarante cinq. On diviſe cette Province en deux parties generales, qu'on appelle le *Haut* & le *Bas Dauphiné*. Le *Bas Dauphiné* s'étend tout le long du Rhône, & renferme le *Viennois* & le *Valentinois*; l'air y eſt aſſez doux, particulierement vers les confins de la Provence, & le terroir y eſt fort fertile, principalement en blé, & en vin. Le *Haut Dauphiné* a beaucoup plus d'étenduë que le Bas, il renferme le *Bailliage du Buis*, dit autrement les *Baronnies*, le *Diois*, le *Grenoblois* ou *Greſivaudan*, le *Briançonnois*, l'*Ambrunois*, & le *Gapençois*. Tous ces païs ſont dans les Alpes, dont les montagnes étant preſque par tout fort hautes, y entretiennent l'hyvert aſſez longtemps; Le terroir ne laiſſe pas d'y être fort fertile, les vallées fourniſſent quantité de grains, & les montagnes d'excellents pâturages, où l'on fait paître des troupeaux de brebis, & de vaches, pendant quatre ou cinq mois de l'année. Quoy que cette Province ſoit abondante en denrées, elle ne l'eſt pas en argent; parce qu'elle manque de commerce. Ses villes ſont Grenoble capitale, Vienne, Valence, S. Paul trois Chaſteaux, le Montelimar, le Creſt, Die, Romans, S. Marcellin, le Bourg d'Oyſans, Briançon, Ambrun, Gap & le Buis. Les bourgs & les villages y ſont fort frequents, à peine peut-on faire une heure de chemin ſans en trouver quelqu'un, même dans les plus hautes montagnes. Il y a dans ce païs un tres grand nombre de Gentilshommes, dont le métier ordinaire eſt la guerre. Les gens du vulgaire y ſont adroits, civils & officieux; mais on les accuſe d'avoir bonne opinion d'eux mêmes, d'aimer les procès, & de n'être pas les plus ſinceres du monde. Le Dauphiné a eu autrefois ſes Etats particuliers, compoſés du Clergé, de la Nobleſſe, & du Tiers Etat, c'eſt à dire des Députés de la Bourgeoiſie; mais ils n'ont pas été convoqués depuis l'an 1628. & apparemment ils demeureront ſupprimez; parce qu'on a fait de cette Province un païs d'Election. Au reſte, le Dauphiné a eu ſes Souverains particuliers, connus ſous les noms de *Comtes d'Albon* & *de Grenoble*, & enſuite ſous celuy de *Dauphins du Viennois*. Humbert II. de ce nom, étant ſans poſterité, donna ſes Etats à Philippe de Valois Roy de France, par acte du 30. Mars 1349. à condition, entre autres choſes, que le fils aîné du Roy de France porteroit le nom de *Dauphin*, & les armes du Dauphiné; ce qui a été exactement obſervé juſqu'ici.

DAUPHINE' d'Auvergne. *Delphinatus Alvernia*. C'eſt une petite Contrée de la Baſſe Auvergne. Elle eſt prés de la riviere d'Allier, & de la ville d'Iſoire. Le bourg de Vodable en eſt le lieu principal.

DAUPHINS, la riviere des Dauphins. *Delphinorum Fluvius*. Riviere de l'Amerique Septentrionale. Elle coule dans la Floride Françoiſe, & ſe décharge dans la mer de Nort, entre la riviere de May, & la Preſqu'iſle de Tegeſta.

DAX ou ACQS. *Aqua Auguſta* ou *Aqua Tarbellica*, *Taſta*, *Datii*. Ville de France, capitale de la Contrée des Landes, en Gaſcogne. Elle eſt ſituée ſur l'Adour, qu'on y paſſe ſur un beau pont de pierre. Dax eſt une ville de commerce, riche, bien bâtie, & défenduë par un chaſteau fortifié à l'antique. Il y a Senéchauſſée, & Evêché, Suffragant d'Auch.

DEALE. *Deala*. Chaſteau d'Angleterre. Il eſt ſur la côte du Comté de Kent, entre les chaſteaux de Sandowne, & de Walmer, & il eſt deſtiné, de même qu'eux, à la défence d'une grande plage, que les Anglois appellent les *Dunes*. On croit, Au reſte, que Deale eſt l'endroit, où Ceſar aborda, quand il paſſa en Angleterre.

DEBRECYN. *Debrecinum*. Ville de la Haute Hongrie. Elle eſt dans le Comté de Kalo, entre le Grand Waradin & Tokay, environ à douze lieuës de l'une & de l'autre.

DECAN, le Royaume de Decan. *Decanum Regnum*. C'eſt un des Etats de la Preſqu'iſle de l'Inde deçà le Gange. Il eſt borné au midi par le Royaume de Biſnagar; au couchant par l'Ocean Indien; au nort par le Mogoliſtan; & au levant les montagnes de Gate le ſeparent du Royaume

de Golconde. Ce païs eſt fertile, & bien peuplé; on en tire quantité de poivre, & de pierres pretieuſes. Il eſt diviſé en trois parties. Celle qu'on appelle *Balaguate* eſt au levant entre les montagnes de Gate; les deux autres ſont le long de la côte; le *Cuncan* vers le midi, & le *Decan particulier* vers le nort. Ses principales villes ſont Viſapor capitale, Saliapor, Goa, qui apartient aux Portugais, Centapor, Dabul, Kerby. Chaul, Amedanager, Doltabad, & Beder. Au reſte, on aſſeure, que le Rois de Decan, qu'on nomme *Idalcan* poſſede le Canarana, & une partie du Malabar, que les Princes de Gingi ſont ſes tributaires, & qu'il eſt luy même tributaire du grand Mogol, qui tient dans ſon païs les villes de Chaul, de Kerby, de Doltabad, & quelques autres.

DECAPOLIS. *Decapolis.* C'étoit anciennement une Contrée de la Galilée, en Judée. Elle s'étendoit depuis le mont Liban, juſqu'à quelques lieuës au deſſous de la mer de Galilée. Elle prenoit ſon nom de ſes dix principales villes qui etoient, Dan ou Ceſarée de Philippe, Cedes, Neptalim, Aſor, Sepher, Capernahum, Corazin, Betſaida, Jotapate, Tiberias, & Bethſan, ou Scythopolis.

DECIZE. *Decetia.* Petite ville de France, ſituée dans le Nivernois, à l'embouchure de l'Airon dans la Loyre, ſur laquelle elle a un beau pont de pierre, à huit lieuës au deſſus de Nevers. Decize eſt du Domaine des Ducs de Nevers, qui y ont un chaſteau.

DECKENDORF. *Deckendorfium.* Petite ville du Duché [illegible]ere, en Allemagne. Elle eſt dans le Gou[illegible]ent de Straubing, à demi lieuë du bord ſ[illegible]onal du Danube, vis à vis de l'embouchure de l'Iſer.

DEDES. *Dedeſus.* Partie des montagnes de l'Atlas, en Afrique. Elles s'étendent beaucoup du ſud au nord entre le Tedles, Province du Royaume de Maroc, le Segelmeſſe, & le Royaume de Fez.

DE'E. *Dea, Deva, Diva.* Riviere de l'Ecoſſe Septentrionale. Elle traverſe tout le Comté de Marr, qu'elle ſepare vers l'orient de celuy de Mernis, & elle ſe décharge dans la mer d'Allemagne, à la New Aberden ou la Nouvelle Aberdone. On pêche dans la Dée une fort grande quantité de Saumons.

DE'E. *Deva.* Riviere de l'Ecoſſe Meridionale. Elle a ſa ſource aux confins du Comté de Kyle, traverſe celuy de Galloway du nort au ſud, baigne Kirkuberight, & peu aprés ſe décharge dans la mer d'Irlande, vis à vis de l'iſle de Man.

DE'E. *Deva, Divus.* Riviere d'Angleterre. Elle a ſa ſource dans le Comté de Merioneth, baigne ceux de Denbig & de Cheſter, & elle ſe décharge à la ville de Cheſter dans le fonds du golfe de Dée.

DE'E, le golfe de Dée. *Deva æſtuarium.* Golfe de la mer d'Irlande. Il n'eſt pas beaucoup large; mais il entre aſſez avant dans les terres, entre le Comté de Flint, & celuy de Cheſter. Quelques Geographes croyent que ce golfe eſt celuy des anciens Cornaviens, lequel on appelloit *Setia*, que d'autres mettent au golfe de *Merſey*, qui eſt entre les côtes de Cheſter, & de Lancaſtre.

DEENSCHE EYLAND, c'eſt à dire, l'iſle des Danois. *Danorum Inſula.* Ceſte iſle, qui porte le nom des Danois, parce qu'ils l'ont découverte, eſt dans l'Ocean Septentrional, & vers les côtes de Spitsbergen. Elle eſt deſerte.

DEINSE. *Deinſa, Donſa.* Bourg, ou petite ville des Païs-Bas. Ce lieu, qui eſt fortifié, & qui appartient aux Eſpagnols, eſt dans la Chaſtellenie de Courtray, en Flandres, ſur la riviere de Lys, à deux lieuës au deſſus de Gand.

DELBRUGH. *Delbrugia.* Bourg, ou petite ville de Cercle de Weſtphalie, en Allemagne. Ce lieu eſt prés des ſources de l'Ems, dans l'Evêché de Paderborne, à deux ou trois lieuës de la ville de ce nom, du côté du couchant. Germanicus défit en ce lieu les Bructeres, & y fit enterrer, dans une grande foſſe, les oſſements des legions de Varus, que ces peuples y avoient entierement taillées en piéces.

DELCON. voyez *Dercon.*

DELICHIA. *Dulichium.* Petite iſle de la mer de Grece. Elle eſt une des Curſolaires, qui ſont dans le golfe de Patras, vers l'entrée de celuy de Lepante.

DELFSHAVEN, c'eſt à dire, le Port de Delft, *Delphorum portus.* Gros village, ou petite ville ſans murailles. Ce lieu eſt dans le Comté de Hollande, ſur la Meuſe, entre Roterdam & Schiedam, à deux lieuës de Delft, avec laquelle elle a communication par un grand canal.

DELFT. *Delphi, Delphium.* Ville des Provinces Unies. Elle eſt la troizieme en ordre de celles du Comté de Hollande, & ſituée ſur les petites rivieres de Gaech, & de Schie, entre la Haye, Roterdam, & Leyde, à une lieuë de la premiere, à deux de la ſeconde, & à trois de la derniere. Delft eſt une ville mediocrement grande, traverſée de beaux canaux, bien bâtie, & fort nette. Il y a un fort bel arcenal, & deux grandes Egliſes dans l'une deſquelles on voit le tombeau du Grand Guillaume Prince d'Orange, qui y fût aſſaſſiné par Balthazard Gerard Francomtois l'an 1584. & dans l'autre celuy du celebre Admiral Tromp, & celuy de Pierre Hein grand Admiral

du

du Breſil. On fait à Delft une prodigieuſe quantité de vaiſſelle de fayence, ſi belle, & ſi bien peinte, qu'il faut la conſiderer d'aſſez prés, pour ne la pas prendre pour de la vraye porcelaine.

DELFSLANDT. *Delpholandia.* Petite Contrée du Comté de Hollande. Elle a le Rhynlandt au nort; le Schielandt au couchant; l'embouchure de la Meuſe au midi; & l'Ocean au levant. On y voit la ville de Delft, qui luy donne le nom, la Haye, qu'on peut regarder comme la Capitale des Provinces Unies, quoy qu'elle n'ait que titre de village, & les gros bourgs de Vlaerdingen, & de Maeſlant.

DELF-ZIIL-SCHAFS, c'eſt à dire le fort de Delf-Zijl. *Arx Delfzilia.* Forteresſe des Provinces Unies, ſituée dans la Province de Groningue, à trois lieuës de la ville de ce nom. Elle eſt à l'embouchure du Fivel, ou du Damſter-Diep dans la riviere d'Embs, où elle a un aſſez bon port.

DELGADO. *Delgadus.* Riviere de la Baſſe Ethiopie. Elle coule dans le Zanguebar, & ſe décharge dans la mer de même nom, au midi de la ville de Quiloa. On ne voit entre les deux qu'un grand cap qu'on nomme *Capo Delgado* & qu'on croit être le *Promontorium Raptum* des Anciens.

DELLY ou DEHLI. *Dellium*, *Jehan-Abadum.* Ville de Mogoliſtan, en Aſie. Elle eſt capitale du Royaume de Delli, & ſituée ſur la riviere de Gemini ou Semena, environ à quarante lieuës au deſſus de la ville d'Agra. Delli eſt diviſée en deux, la *ville vieille*, qui n'eſt plus qu'un fauxbourg, & la *nouvelle*, qu'on nomme proprement *Jehan-Abad*, c'eſt à dire, la colonie de *Jehan*, qui eſt le grand Mogol, qui la fit bâtir au commencement de ce ſiecle. Elle eſt entourée d'une belle muraille de brique, défenduë par une grande forteresſe, & elle a été la capitale de l'Empire du Mogol, mais Agra luy a enlevé cette gloire.

DELME. *Delma.* Bourg de la Lorraine, ſitué entre Mets & Marſal. On croit qu'il eſt le lieu que les Anciens nommoient *Ad-Duodecimum.*

DELMENHORST. *Delmenhorſtium.* Ville du Cercle de la Baſſe Saxe, en Allemagne. Elle eſt fort jolie, défenduë par une bonne citadelle, & capitale du Comté de Delmenhorſt, qui appartient au Roy de Danemarck, de même que celuy d'Oldenbourg, qui le borne au couchant. Il a l'Evêché de Munſter au midi; & le Duché de Breme au levant & au nort. Son étenduë n'excede pas ſix lieuës de long, & trois de large, & il n'a point de lieu conſiderable que ſa capitale.

DELMINO, DAMNA, DAMNIO. *Delminium*, *Dalminium*, *Dalmana.* Petite ville de la Turquie, en Europe. Elle eſt dans la Boſnie, prés de la Drina, à quinze lieuës de Sarajo, du côté du couchant. Delmino eſt aujourd'huy peu de choſe. Elle a été autrefois puiſſante, & capitale d'une petite Republique, qu'on appelloit la *Dalmatie.* Elle conquit toute la partie de l'Illyrie, qui eſt le long du golfe de Veniſe, entre les rivieres de Cherca & de Bojana, & ce païs en prit le nom de *Dalmatie*, qu'il conſerve encore aujourd'huy.

DELMONT ou DELSPERG. *Delemontium.* Petite ville d'Allemagne, ſituée dans l'Evêché de Baſle, ſur la riviere de Birs, à ſix lieuës au deſſus de Baſle, & à quatre lieuës de la ville de Soleurre.

DELOS. voyez *Sdilles.*

DELPHES. *Delphi.* C'étoit anciennement une ville de la Phocide, en Achaïe. Elle étoit grande, belle, & fort celebre à cauſe de l'Oracle d'Apollon, qu'on y alloit conſulter. Elle fût enſuite Epiſcopale, ſuffragante d'Athenes; elle n'eſt aujourd'huy qu'un amas de ruïnes, ſur leſquelles on a bati un petit village nommé *Caſtri.* On le trouve au pié du mont Pernaſſe, entre Salone & Livadia, à quatre ou cinq lieuës de l'une & de l'autre.

DELTA. *Delta.* C'eſt la partie de la Baſſe Egypte, qui occupe tout le terrain renfermé entre les embouchures du Nil, & la mer Mediterranée. Les Anciens appellerent cette iſle *Delta*, parce qu'elle a la figure d'un triangle, de même que la lettre Δ que les Grecs nomment *Delta.* Elle peut avoir quarante cinq lieuës de côtes, depuis Damiete juſqu'à Alexandrie, & vingt cinq de hauteur, depuis la côte, juſqu'a l'endroit où le Nil commence à ſe diviſer. Ce païs eſt un des plus fertiles de toute l'Egipte, il y pleut plus ſouvent qu'aux autres endroits, & les inondations du Nil y ſont moins grandes. On le diviſoit anciennement en dix-neuf Juriſdictions, qu'on appelloit *Nomes*, aujourd'huy il renferme les Caſtilifs ou Gouvernements de *Garbia*, de *Menoufia*, & de *Gallioubiec.* Ses villes principales ſont Damiete, Roſete, & Alexandrie, ſur la côte; Menoufia, & Maala ou Elmala dans les terres.

DEME. *Dema.* Riviere de la Pruſſe Ducale. Elle coule dans la Nadravie, & quoy qu'elle ne ſoit pas grande, elle eſt neanmoins conſiderable; parce qu'elle joint le golfe qu'on appelle *Curiſch-Haff* avec la riviere de Pregel, & par ſon moyen avec un autre grand golfe, qui porte le nom de *Friſch-Haff.*

DEMER. *Demera.* Riviere de Païs-Bas. Elle a ſa ſource prés de Bilſen, au couchant de Maſtricht, dans le païs de Liege, ou elle baigne Haſſelt, enſuite, entrant dans le Brabant Eſpagnol,

elle passe à Dieſt, à Sichen, à Arſchot, & à Malines, & ayant reçeu les rivieres de Geete, de Dyle, de Senne & de Nethe, elle prend au deſſous de celle-cy le nom de *Ruppel*, & va ſe décharger dans l'Eſcaut vis à vis de la ville de Ruppelmonde.

DEMETES. *Demeta*, *Dimeta*. Ancien Peuple de la Grand' Bretagne. Ils étoient le long de la Mer d'Irlande, ayant les Silures au levant, & les Ordovices au nort. Ils occupoint les Comtés de Cardigan, de Caermarden & de Penbrock. *Maridunum*, aujourd'huy *Caermarden* étoit leur ville capitale.

DEMETRIADE. *Demetrias*. Ville autrefois Archiepiſcopale, & quelquefois capitale du Royaume de Macedoine. Elle eſt dans la Theſſalie en Grece, ſur le bord ſeptentrional du golfe d'Armiro, à l'embouchure de la petite riviere de *Demetriade*, que les Anciens appelloient *Anaurus*.

DEMETRIOVITZ. *Demetriovitia*. Petite ville de la Moſcovie. Elle eſt dans le Duché de Smolensko, environ à quarante lieuës de ſa capitale, du côté du levant.

DEMIR-CAPI. voyez *Derbent*.

DEMITRIOFF. *Demitriovia*. Ville de la Moſcovie, ſituée dans la Province d'Ouſtiough, ſur la Dwina. C'eſt apparenment celle qu'on nomme ſur les cartes *Diomitre Navoloſt*. Elle eſt environ à dix-huit lieuës au deſſus de la ville d'Ouſtiough; & elle porte le nom de Demetrius Grand Duc de Moſcovie, qui en a été le fondateur.

DEMMIN. *Demminum*. Ville de la Pomeranie Royale, en Allemagne. Elle eſt dans le Duché de Stetin, aux confins de ceux de Gutzkow, & de Mecklembourg, ſur le Pene, à neuf lieuës au deſſus d'Anclam. Demmin eſt une place fortifiée; l'Electeur de Brandebourg la prit l'an 1676. mais il la rendit aux Suedois par la paix de S. Germain en Laye l'an 1679.

DEMONA, la Vallée de Demona. *Vallis Demona* ou *Nemorenſis*. C'eſt la plus ſeptentrionale, & la plus grande Province de la Sicile. Elle a au ſud la Vallée de Noto; au couchant celle de Mazara; la mer de Toſcane la baigne au nort; & le Fare de Meſſine avec la mer Jonienne au levant. Elle peut avoir quarante quatre lieuës du couchant au levant, & vingt dans ſa plus grande largeur du ſud au nort. C'eſt un païs arrouſé par un grand nombre de rivieres, qui le rendent fort fertile, quoy qu'il ſoit extremement montagneux. On y voit entr'autres montagnes le mont *Gibel*, autrefois *Ethna*, fameux par les flammes qu'il vomit, & par les dégats qu'il fait. Meſſine en eſt la ville capitale, les autres ſont Melazzo, Pati, S. Marco, Cefaledi, Nicoſia, Randazzo, & Taormine. Catania, qui étoit autrefois une des plus conſiderables, a été entierement ruïnée par un tremblement de terre l'an 1693.

DEMONAGE. *Demonaga*, anciennement, *Pyrrha*. C'étoit anciennement une ville de l'Ionie, en l'Aſie Mineure; maintenant ce n'eſt qu'un petit lieu de la Natolie, ſitué à l'embouchure du Madre, du côté du midi.

DENBIGH. *Denbiga*. Ville de la Principauté de Galles, en Angleterre. Elle eſt défenduë par un Château, & ſituée dans le Comté de Dembigh, ſur la petite riviere de Cluyd, à deux lieuës au deſſus de S. Aſaph.

DENBIGH-SHIRE, ou le Comté de Denbigh. *Denbigia*. Province de la Principauté de Galles, en Angleterre. Elle eſt bornée au couchant par celle de Caernarvan; au midi par les Comtés de Merioneth, & de Montgommery; au levant par ceux de Shrop, & de Cheſter; & au nort par celuy de Flint, & par la mer d'Irlande. Ce Comté peut avoir treize lieuës de longueur, & cinq dans ſa moyenne largeur; toutes ſes extremités ſont preſque deſertes; mais le milieu du païs, arrouſé par la riviere de Cluyd, eſt bien cultivé & fort fertile. Il y a des bonnes mines de plomb prés de Wrexham, l'un de ſes bourgs: on y conſidere encore celuy de Ruthyn, & la ville de Denbigh, qui en eſt la capitale.

DENDER, qu'on nomme auſſi Denre & Tenre. *Tenera*. Riviere des Païs-Bas. Elle nait à Leuze dans le Hainaut, où elle baigne encore Ath: & aprés avoir paſſé par Gramont, Ninove, & Aloſt, villes de la Flandre, elle ſe jette dans l'Eſcaut à Dendermonde.

DENDERMONDE, DERMONDE, TENREMONDE. *Teneramunda*. Ville des Païs-Bas, ſituée dans la Flandre Imperiale, à l'embouchure du Dender dans l'Eſcaut, entre Anvers & Gand, à cinq ou ſix lieuës de l'une & de l'autre. Dendermonde eſt une place fortifiée, & capitale d'une Seigneurie, qui eſt aſſez étenduë.

DENE, la Forêt de Dene. *Danica Sylva*. Ce Bois eſt dans l'Angleterre. Il occupe la partie du Comté de Gloceſter, qui eſt au couchant de la Saverne, & il prend ſon nom du bourg de Dene, ou de Dean, qui y eſt ſitué.

DENGEN, DUNGEN ou THANGEN. *Tenedo*. C'étoit anciennement une petite ville des peuples Allemands, qui ont donné le nom à l'Allemagne; maintenant il n'y a plus qu'un village, avec un chaſteau, ſitué dans la Souabe ſur le Rhin, prés de l'embouchure de l'Aar, & à ſix lieuës au deſſous de la ville de Schaffouſe.

DENIA. *Dianium*. Petite villle autrefois Epiſcopale. Elle eſt en Eſpagne, ſur la côte du Royaume de Valence, entre la ville de ce nom, & celle

& celle d'Alicante, à quinze lieuës de la premiere, & à douze de la derniere. Il y a prés de Denia une fort petite isle de même nom, que les Anciens nommoient *Planesia*.

DENIGU. *Denigotia.* Petite ville de la Bulgarie. Elle est dans le Païs des Tartares de Dobruce, prés de la source de la Zanavarda, à l'orient meridional de Drimago.

DENRE. voyez *Dender*.

DENSSEN autrefois TONNESE. *Dumnissus, Domnissa.* Ancien village du Palatinat du Rhin. On le place sur la Nahe, environ à deux lieuës au dessus de Thaun.

DEQUIN, le Royaume de Dequin. *Dequinum Regnum.* On place ce Royaume dans la Nubie, en Afrique, prés de la riviere de Tacaze, & des confins de l'Abissinie: & on donne le nom de *Baullous* aux peuples, qui l'habitent.

DERBE. *Derbe, Deribia.* C'étoit anciennement une ville Episcopale de la Lycaonie, en l'Asie Mineure. St. Paul y prêcha l'Évangile *Act.* 14. Quelques Geographes asseurent qu'elle est entierement ruinée, & d'autres qu'elle subsiste encore sous le nom de *Dervasi*, & qu'elle est dans la Caramanie, en Natolie, environ à treize lieuës de Cogni, du côté du midi.

DERBENT, DEMIRCAPI, TEMIRCAPI. *Derbentium, Alexandria Albania, Porta Ferrea.* Ville de la Perse, située dans le Scirvan, aux confins du Dagheſtan. Elle est au pié d'une grande montagne, défenduë par un chasteau, bâti sur la croupe de la montagne, & elle a un assez bon port, sur la mer Caspienne, dont elle n'est éloignée que de trois cents pas. Deux murailles, qui s'avencent depuis cette ville jusqu'à la mer, ferment entierement ce passage, & c'est pour cette raison qu'on appelle la ville *Demircapi*, qui signifie une *porte de fer*, c'est à dire, un passage qu'on ne peut pas forcer. Les Anciens appelloient ce passage *Porta Caucasia*, ou *Caspia*, & *Pyla Iberia*, & aujourd'huy on le nomme, *il Miralli.* Il est le plus commun, & le plus frequenté, pour aller par terre de la Perse, & de toutes les Provinces Meridionales de l'Asie, en Moscovie & dans les Etats voisins.

DERCON ou DELCON. *Delcos, Delta.* Ville autrefois Episcopale. Elle est dans la Romanie, Province de la Turquie en Europe, sur un lac, formé par la riviere de Dercon, à six lieuës de Gatopoli, du côté du couchant, & environ à quatre de la mer Noire.

DERG. *Dergus.* Grand lac d'Irlande, formé par la riviere de Shannon, sur les confins de la Conacie, & de la Momonie, entre la ville d'Athlone, & celle de Lymerick.

DERG, riviere. voyez *Dirg*.

DERMONDE. voyez *Dendermonde*.

DEROTE. *Derota*, autrefois, *Latone, Latona civitas.* Ville ancienne de la Basse Egypte, située au couchant du Nil, vers l'endroit où ce fleuve commence à se diviser. On dit qu'elle est encore assez bonne; mais qu'elle n'a point de murailles.

DERP. *Derpatum, Torpatum.* Ville capitale du Palatinat de Derpt, en Livonie. Elle est sur la riviere d'Embeck, à quelques lieuës de son embouchure dans le lac de Peipis, environ à vingt lieuës de Narva, vers le midi occidental. Derpt est une ville forte, & défenduë par une bonne citadelle. Elle a été souvent prise & repriſe par les Chevaliers Teutoniques, par les Moscovites, par les Polonois, & par les Suedois. Ces derniers la possedent depuis l'an 1625. Son Evêché, suffragant de Riga, a été supprimé, & Gustave Adolphe y erigea en sa place une Université l'an 1632.

DERPT PALATINAT. *Derpatensis Palatinatus.* Contrée de l'Estonie, en Livonie. Elle dépend des Suedois, qui luy ont ôté la dignité de Palatinat, & donné le nom de *Cercle de Derpt*. Derpt en est la capitale.

DERTMOUTH. voyez *Dartmouth*.

DERWENT. voyez *Darwent*.

DESAGUADERO, ou la riviere de San Juan. *Emissarium, Fluvius S. Joannis.* Riviere de l'Audience de Guatimala, en l'Amerique Septentrionale. Cette riviere a sa source dans le grand lac de Nicaragua, & va se décharger dans la mer du Nort. Elle est d'un grand usage pour le transport des marchandises d'une partie de l'Amerique Mexicane, à la Havana, d'où elles passent en Europe.

DESAGUADERO. *Emissarium.* Grande riviere de l'Amerique Meridionale. Elle a sa source aux montagnes des Andes, dans le Quartier du Chili, qu'on nomme Chucuito; ensuite traversant une partie du Tecuman, & des Terres Magellaniques, elle se décharge dans la mer de même nom, entre la riviere de Camerones, & la Côte Deserte.

DESEADE. voyez *Desirade*.

DESENZANO. *Decentianum.* Bon bourg de l'Etat des Venitiens, en Italie. Il est dans le Bressan, sur le coin du lac de Garda, qui joint la côte meridionale avec l'occidentale, à six lieuës de la ville de Brescia.

DESERT. *Desertum.* On donne ce nom en general à tous les païs inhabités, ou peu habités, tels qu'étoient les deserts d'Arabie, & de Judée; mais on le donne encore particulierement au Zaara. voyez *Zaara*.

DESERTE ou DESIERTA. *Deserta.* On a donné ce nom à deux isles, qu'on a découvertes, & qu'on a trouvées sans habitans; l'une est entre celles

celles des Larrons, & l'autre eſt à ſept lieuës de la Madere.

DESIRADE ou la DESEADE & la DESIDERADE. *Deſiderata.* C'eſt une des iſles Antilles. Elle eſt à dix lieuës de la Guadaloupe, du côté de l'orient. Cette iſle eſt petite, mais fort fertile, elle appartient aux François, qui y ont quelques colonies. Elle eſt la premiere terre que Chriſtophle Colomb trouva dans ſon ſecond voyage de l'Amerique. Il luy donna le nom de Deſirée, pour marquer le grand deſir qu'il avoit de trouver quelques terres, aprés avoir long temps erré ſur la mer, & ſouffert les murmures, & les menaces de ſes Matelots.

DESIRE', le Cap Deſiré ou Cabo Deſſeado. *Deſideratum Caput.* Cap de l'Amerique Meridionale. Il eſt ſur la côte occidentale de la Terre de feu, à l'entrée du détroit de Magellan, vis à vis du Cap de la victoire. Il y a un autre cap de même nom dans la Terre de Papous, lequel s'avance dans l'Archipel des Molucques, vis à vis de l'iſle de Gilolo.

DESIRE', le Port Deſiré. *Deſideratus Portus.* C'eſt une baye, ou un petit golfe de la mer Magellanique, environ à quarante lieuës de la riviere de los Camerones, vers le midi.

DESMOND, le Comté de Deſmond. *Deſmonia.* Petit païs de la Momonie, en Irlande. Il eſt entre la baye de Bantris, & celle de Mayra, & il n'a rien de conſiderable, auſſi dans les cartes les plus modernes il eſt incorporé, partie dans le Comté de Corcke, & partie dans celuy de Kerry.

DESNA & DISNA. voyez *Dezna.*

DESPOTATO. voyez *Etolie.*

DESSAW. *Deſſavia.* Ville du Cercle de la Haute Saxe, en Allemagne. Elle eſt capitale de la Principauté d'Anhalt, & ſituée à l'embouchure de la Multe, dans l'Elbe, entre Magdebourg & Wittemberg. Deſſaw eſt une place fortifiée. Elle a une Academie, & une bonne citadelle, où ſont leur reſidence les Princes d'Anhalt Deſſaw.

DESTROIT. Il y a des Deſtroits, & dans la mer & ſur la terre. Ceux que les Latins nomment *Fretum*, ſont des Canaux ſerrés entre deux terres, & qui ſervent de paſſage d'une mer à une autre. Les plus celebres du vieux Continent, ſont ceux de Weigats, du Sund, du grand & du petit Belt, le pas de Calais, le Detroit de Gibraltar, de Babelmandel, de la Sonde, & de Jeſſo. Et dans le Nouveau Monde les detroits de Davis, de Hudſon, le Canal de Bahama, le détroit de Magellan, de le Mayre, de Brouwers, quelques uns y mettent auſſi le celebre détroit d'Anian, dont on ne ſçait pas bien la ſituation.

Les Deſtroit de la terre, qu'on appelle en latin *Anguſtia, Porta, Pyla,* ſont des défilés, des paſſages étroits entre les montagnes, tels qu'étoient autrefois les celebres Thermopiles, les portes Caſpiennes, les fourches Caudines &c. on les nomme aujourd'huy *Paſſages, Pas* ou *Cols,* & on en marque un fort grand nombre ſur les cartes des Alpes & des Pyrennées.

DETHMOLD. *Dietmellum, Dethmoldia, Thietmellum, Teutmellum,* anciennement, *Teutoburgium.* Petite ville du Cercle de Weſtphalie, en Allemagne. Elle eſt dans le Comté de Lemgow, ſur la riviere de Vehra, entre la ville de Paderborne, & celle de Lemgow, à ſix lieuës de la premiere, & à une & demie de la derniere. Dethmold a un chaſteau, où reſide la branche aînée des Comtes de la Lippe.

DEVA. *Deva.* Bourg ou petite ville de la Biſcaye, en Eſpagne. Ce lieu eſt dans le Guipuſcoa, à l'embouchure de la riviere de Deva dans la mer de Biſcaye, où il a un aſſez bon port.

DEVANO. *Devanum.* Ville de l'iſle de Niphon, une de celles du Japon. Cette ville, capitale d'un Royaume de même nom, eſt ſituée dans la partie occidentale de la Contrée d'Ochio.

DEUCALEDONIEN Ocean. voyez *Caledonien.*

DEVELTO ou ZAGORA. *Develtus, Tefeltum, Dibaltum.* Petite ville, autrefois Epiſcopale, & ſuffragante d'Andrinople. On la met ſur la riviere de Paniza, aux confins de la Bulgarie, & de la Romanie, à huit ou neuf lieuës de Siſopoli, du côté du couchant.

DEVENTER. *Deventria, Daventria.* Ville des Provinces Unies. Elle eſt dans l'Overiſſel ſur la riviere d'Iſſel, entre Zutphen & Zwol, à deux lieuës de la premiere, & à quatre de la derniere. Deventer eſt une ville grande, belle, bien peuplée, & fortifiée à l'antique. Les François la prirent l'an 1672, & ils furent obligez de l'abandonner en 1674. Elle a eu un Evêché, ſuffragant d'Utrecht: maintenant il y a un de ces grands Colleges, qu'on appelle des *Ecoles illuſtres,* & on y bât monoye.

DIVISES. *Deviſa.* Bourg du Comté de Wilton, en Angleterre. Il a ſeance & voix dans le Parlement, & il eſt à ſix lieuës de la ville de Salesbury, vers le nort.

DEVON-SHIRE, ou le Comté de Devon. *Denia.* Province d'Angleterre. Elle eſt bornée au couchant par les Comtés de Sommerſet, & de Dorcheſter, & au levant par celuy de Cornouaille; la mer de Bretagne la baigne au midi; & le Canal de Briſtol au nort. Ce Comté peut avoir vingt-deux lieuës de côtes, le long de la mer, & douze le long du canal, & ſa largeur moyenne eſt de quinze lieuës. Son terroir eſt fort fertile en grains,

grains, & en pâturages, & fi gras en quelques endroits, qu'on eſt obligé d'y mettre du ſable. Il y a quelques mines d'étaing, dans la partie occidentale. Exceſter ou Exon en eſt la ville capitale: on y trouve pluſieurs bons bourgs, dont Barnſtapel, Plimouth, & Dartmouth ſont les plus conſiderables, & ont ſeance & voix dans le Parlement d'Angleterre.

DEUTEKOM. voyez *Dotekom*.

DEUX-PONTS. *Bipontium*. Ville du Cercle Electoral du Rhin, capitale du Duché de Deux-Ponts, & ſituée au confluant de deux petites rivieres, entre la ville de Sarbruck, & celle de Caſeloutre. Deux-Ponts eſt aſſez bien bâtie, & elle eſt défenduë par un chaſteau aſſez fort, où les Ducs de Deux-Ponts faiſoient leur reſidence.

DEUX-PONTS, le Duché de Deux-Ponts. *Bipontinus Ducatus*. Petit Etat du Cercle du Bas Rhin, en Allemagne. Il eſt dans les montagnes de Voſge, borné au couchant par la Lorraine, & par le Comté de Sarbruck; au midi par l'Alſace, & ailleurs par le Palatinat du Rhin. Il peut avoir vingt lieuës de longueur & ſept ou huit dans ſa largeur moyenne. On le diviſe en cinq petits Bailliages, dont les villes de Deux-Ponts, de Landſperg, de Newcaſtel, de Lichtenberg, & de Meiſſenheim ſont les capitales. Outre ces villes, on y trouve encore celles de Couſſel, d'Hombourg, de Landſtoul, d'Hornebach, & de Berg-Zabern. Ce Duché, qui renferme encore une partie des Bailliages de Guttenberg & de Biſchweiler, a eu ſes Ducs particuliers de la maiſon Palatine. La France s'en étoit emparée aprés la mort du dernier Duc, mais elle l'a rendu l'an 1693. au Roy de Suede, qui eſt de la Maiſon de Deux-Ponts.

DEZNA, DESNA & DISNA. *Dezna*. Riviere qui a ſa ſource dans la Moſcovie, où elle baigne Novogorod Sewierski, & Czernichow. Enſuite elle traverſe une partie du Palatinat de Kiovie, en Pologne, & ſe joint au Nieper un peu au deſſus de la ville de Kiovie.

DHAFAR, TACSEB. *Dhafara*, anciennement, *Sabe*. Ville de l'Arabie Heureuſe. Elle eſt ſituée ſur le Nangeran, environ à douze lieuës de la côte, entre la ville de Zibit, & celle de Zidden, à quatre vingts lieuës de la premiere, & quatre vingt dix de la derniere. Quelques Geographes la font capitale du Royaume de Tehama, & d'autres de la Principauté de Dhafar, qui eſt entre celles de la Mecque au nort; de Tehama au levant; de Mocha au midi; & la mer Rouge au couchant. Elle a environ deux cents lieuës de côtes, mais ſa moyenne largeur n'eſt que d'environ trente lieuës. Outre la ville de Dhafar on y diſtingue encore celles de Zibit, & de Zidde.

DIABLINTES ou DIABLINTRES. *Diablintes*, *Diablintres*. Anciens peuples de la Gaule Celtique. Quelques Geographes prétendent qu'ils habitoient dans le Perche, & que Nogent le Rotrou étoit leur capitale; les autres les placent dans la Bretagne, prés de la ville de Dol, où il y a une campagne appellée *les Diableres*, & des familles qu'on appelle *les Diables*, noms qu'on croit être venus des *Diablintes*, les anciens habitans du païs.

DIANE, l'Eſtang de Diane. *Diana Stagnum*. Lac qui eſt ſur la côte orientale de l'iſle de Corſe, à quelques lieuës de la ville d'Aleria Diſtructa, du côté du nort. Il ſe vuide par un canal aſſez étroit dans la mer Toſcane.

DIANO. *Dianium*. Bourg de l'Etat de Genes, en Italie. Il eſt prés d'Oneglia, à trois lieuës d'Albenga. Il y a un autre bourg de même nom dans le Montferrat Savoyard, à une lieuë d'Alba, vers le midi. Et un troiziéme dans la Principauté Citerieure, à quatre lieuës de Policaſtro, du côté du nort. Celuy-cy eſt la reſidence la plus ordinaire de l'Evêque de Capaccio.

DIANORO. voyez *Elorina*.

DIARBECK ou DIARBEKIR. *Diarbechia*, *Amida*. Ville de de la Turquie en Aſie. Elle eſt capitale du Diarbeck, & ſituée ſur le Tigre, environ à cinquante lieuës au deſſus de Moſul. Cette ville eſt grande, & une des plus peuplées, & des plus marchandes de la Turquie. On y fait une grande quantité de toiles de lin, & de cotton, & on y prepare les maroquins rouges, mieux qu'en aucun autre endroit du levant. Il y a un tres grand nombre de Chrêtiens Armeniens, Neſtoriens, & Jacobites. Elle eſt fortifiée à l'antique par deux enceintes de murailles, dont l'exterieure eſt flanquée de ſoixante-douze tours, qu'on dit avoir été elevées à l'honneur des ſoixante-douze diſciples de Jeſus Chriſt. Au reſte, Diarbeck eſt la même ville que *Caramit* ou *Cara-Hemid*, quoy que quelques cartes les diſtinguent mal à propos.

DIARBECK, le Diarbeck. *Diarbechia*, *Meſopotamia*. Province de la Turquie en Aſie. Elle eſt renfermée entre le Tigre & l'Euphrate, & elle eſt bornée au nort par la Turcomanie, au couchant par la Syrie; au midi par l'Arabie Deſerte, & par l'Yerack Arabi; & au levant par l'Arzerum, & par une partie du païs des Curdes. Cette Province eſt diviſée en trois grands Gouvernements qu'on nomme Beglerbeglics. Celuy de Diarbekir, qui eſt au nort, & ceux de Moſul & de Rika, qui ſont au midi, le premier vers le Tigre, & l'autre vers l'Euphrate. Outre les trois villes, qui donnent les noms à ces Gouvernements, on diſtingue encore Nesbin, Merdin, Aſanchiuf, Orpha, Bir, Harran, Chabur, & Karkiſe. Au reſte, on donne quelquefois plus d'étenduë au Diarbeck, que nous n'avons fait, & on y renfer-

me l'Arzerun, partie de l'ancienne Aſſyrie, & l'Yerack Arabi, qui eſt la Babilonie & la Chaldée des Anciens.

DIASCOLI & DASQUILLO. voyez *Daſquilo*.

DIAVOLI. *Diebalis*. Petite ville ancienne. Elle eſt dans la Macedoine, à trois lieuës de Cogni, en tirant vers le lac de l'Ocrida.

DIBON. *Dibon*. C'étoit anciennement une ville de la Paleſtine, ſituée dans la Tribu de Gad, entre la ville d'Hesbon, & le Jourdain, à cinq lieuës de diſtance. Les Moabites l'uſurperent ſur les Gadites, comme il paroit dans *Jeremie chap.* 48. *verſet.* 18.

DIBRA, DIBRES & DIBRII. *Deborus*. Petite ville de la Macedoine, ſituée vers les confins de l'Albanie, à huit lieuës de l'Ocrida, vers le nort oriental. On dit que les Turcs aſſiegeans cette place l'an 1442. trouverent le moyen de jetter un chien mort dans la ſeule ciſterne qu'il y avoit, & que les habitans ou par ſuperſtition, ou par delicateſſe aimerent mieux ſe rendre, que de boire de cette eau.

DICTAINO. voyez *Dittaino*.

DICTAMO. *Dictamnum*, *Dicthymna*. C'étoit autrefois une ville, maintenant ce n'eſt qu'un village du Territoire de la Canée, en Candie. Ce lieu a donné le nom au *Dictamne*, herbe fort eſtimée pour la gueriſon des playes.

DIE. *Dea Vocontiorum*, *Dea Auguſta*, *Dia*. Ville de France. Elle eſt en Dauphiné entre les montagnes, ſur la riviere de Drome, & capitale du petit païs de *Diois*. Cette ville eſt d'une mediocre grandeur; mais elle n'eſt pas des mieux peuplées, & il y a une citadelle, qui ne vaut pas grand choſe. Il y a auſſi un Evêché ſuffragant de Vienne, & il y avoit une Academie pour les Reformez, avant la revocation de l'Edict de Nantes.

DIEBEN, DIBEN. *Duba*. Bourg ou petite ville de l'Allemagne. Ce lieu eſt ſur la Mulde, dans le Duché de Saxe, aux confins de la Miſnie, à deux ou trois lieuës de Torghaw, vers le couchant.

DIEDENHOVEN. voyez *Thionville*.

DIEGO-ROIZ. voyez *Digarois*.

DIEMENTS, la Terre de Diements, ou le Païs de Dime. *Diemeni Regio*. Païs des Terres Auſtrales. Il eſt le long de la coſte ſeptentrionale de la Nouvelle Hollande, au midi de la Terre des Papous & des Iſles Molucques. Les Hollandois, qui le découvrirent l'an 1642. luy donnerent le nom d'Antoine Diements, qui étoit le General de la Compagnie des Indes Orientales.

DIEPHOLT. *Diepholtia*. Petite ville du Cercle de Weſtphalie. Elle eſt capitale du Comté de Diepholt, & ſituée ſur la riviere de Hunte, prés du lac de Dummer, entre Breme, & Oſnabrug, environ à dix lieuës de l'une, & de l'autre.

DIEPHOLT, le Comté de Diepholt. *Diepholtenſis Comitatus*. Contrée du Cercle de Weſtphalie, en Allemagne. Elle eſt entre l'Evêché de Munſter, le Comté de Hoye, & la Principauté de Minden. Elle peut avoir neuf lieuës de long ſur trois ou quatre de large, & une partie de ſon terroir eſt couvert de marais. Diepholt en eſt le ſeul lieu un peu conſiderable. Ce Comté a eu ſes maîtres particuliers; mais le dernier, pour ſe mettre à couvert des vexations des Evêques de Minden, en fit hommage aux Ducs de Brunſwick, & aprés ſa mort arrivée l'an 1587. il a été incorporé à leurs Etats.

DIEPPE. *Depa*, *Deppa*. Ville de France, ſituée dans le Païs de Caux, en Normandie, à l'embouchure de la riviere d'Arc dans la mer de Bretagne, environ à dix lieuës de Rouën, du côté du nort. Dieppe a un fort bon port, elle eſt fortifiée & défenduë par un bon chateau, qui la domine. Elle étoit aſſez grande & bien bâtie, & ayant été preſque ruïnée par les bombes de la flotte confederée des Anglois & des Hollandois. Elle eſt reparée de jour en jour. On fait dans cette ville quantité de Bouſſoles, & de cadrans de mer fort eſtimez. Les Dieppois avoient fait un établiſſement ſur la côte de Malaguette en Guinée qu'ils appelloient le *Petit Dieppe*, mais ils l'ont abandonné.

DIESSENHOVEN. *Dieſſenhovia*. Ville du Thurgow en Suiſſe. Elle eſt ſur le Rhin, entre Stein & Schaffouſe, à deux lieuës de l'une, & de l'autre. Les Suiſſes ſe rendirent maîtres de cette ville l'an 1460. Elle ſe gouverne pourtant preſqu'entierement en ville libre, ayant ſon Senat, ſon Avoyer, & ſa Juriſdiction ſur les villages voiſins, qui ſont obligez de marcher en guerre ſous ſon drapeau.

DIEST. *Dieſta*, *Diſtemium*. Bonne petite ville des Païs-Bas. Elle a titre de Baronie, & de bonnes manufactures de draps & de toiles. Cette ville eſt ſituée ſur la riviere de Demer, aux confins du Païs de Liege, à cinq lieuës de Louvain.

DIETHMARSEN. voyez *Dithmarie*.

DIETHMOLD. voyez *Dethmold*.

DIETMANIM. voyez *Ditmanim*.

DIETZ. *Dietia*. Petite ville d'Allemagne, ſituée dans les Etats de Naſſaw, en Veteravie, ſur la riviere de Lohn, à ſix ou ſept lieuës de Coblentz. Dietz a un fort beau chaſteau, & elle eſt capitale d'un ancien Comté, qui a maintenant le titre de Principauté, & qui eſt entre les Seigneuries d'Idſtein, & de Visbaden, le Bas Comté de Catzenelebogen, & l'Archévêché de Treves.

DIEUSE. *Dieuza*, ou *Decempagi*. Petite ville de

de la Lorraine, ſituée ſur la Seille, à deux lieuës de Marſal, du côté du levant. Quelques Geographes prétendent que cette ville eſt la même que celle qu'on nommoit autrefois *Duodeciacum*, laquelle pourtant quelques uns placent à *Delme*, & d'autres à *Douzi*.

DIGANWEY. *Diganvein*, ou *Dictum*. C'a été une petite ville de Comté de Denbigh, en Angleterre. Elle étoit à l'embouchure du Conwey, dans la mer d'Irlande. Il y a quelques ſiecles qu'elle eſt perie par la foudre, qui y alluma un feu, dont elle fût ſi abſolument conſumée, qu'à peine en trouve t'on les maſures.

DIGAROIS, l'Ile de Digarois. *Didaci Roderici Inſula*. Cette iſle que l'on trouve ſur les cartes ſous le nom de *Diego Roiz*, ou de *Diego Rodriguez*, eſt dans l'Ocean Ethiopien, à cent lieuës de celle de Maſcaregne, & à cent quatre vingts de celle de Madagaſcar. Elle porte le nom d'un Portugais, qui l'a découverte.

DIGNE. *Dinia*, *Dina*, *Digna*, *Civitas Dienſium* ou *Dienſium*. Bonne petite ville de la Provence. Elle eſt dans les montagnes, ſur la riviere de Bleone, à ſix lieuës de Siſteron, & à ſept ou huit de Riez. Elle a un ſiege Royal, ou une Viceſenechauſſée, une Viguerie, & un Evêché, ſuffragant d'Ambrun. Il y a dans cette ville des bains chauds fort eſtimez, & frequentez par un grand nombre d'infirmes, qui y vont chercher la gueriſon de leurs maux. On voit dans ces bains quantité de ſerpens, dont on ſe jouë ſans danger; mais on aſſeure qu'étans portés hors de ce lieu, ils déviennent venimeux.

DIJON. *Divio*, *Divionum*. Ville de France, capitale du Duché de Bourgogne, & ſituée ſur la riviere d'Ouche, à quatorze lieuës d'Autun, & à huit de Dole. Dijon eſt une grande ville, remplie de beaux édifices tant ſacrés que profanes, & défenduë par un château fortifié. Il y a dans cette ville un Parlement, érigé par le Roy Louïs XI. l'an 1476. une Chambre de Comptes, une Cour de Monoyes, & un Preſidial, dont le reſſort qui porte le nom de *Dijonois* ou de *Bourgogne Propre*, renferme, outre la ville de Dijon, celles d'Auſſonne, S. Jean de Laune, Beaune, Nuys, & les autres lieux des environs.

DILINGHEN. *Dillinga*. Petite ville du Cercle de Souabe, en Allemagne. Elle eſt capitale d'un petit Comté, & elle appartient à l'Evêque d'Augsbourg, qui y fait ſa reſidence. Il y a Univerſité, fondée l'an 1549. & on la trouve ſur le Danube, entre Ulm & Donavert, environ à ſept lieuës de l'une & de l'autre.

DILLEMBOURG. *Dillenburgum*. Ville de la Baſſe partie du Cercle du Haut Rhin, en Allemagne. Elle eſt dans les Etats de Naſſaw, ſur la Dille, entre Marpurg & Sigen, à ſept lieuës de l'une & de l'autre. Il y a un bon château, reſidence ordinaire des Princes de Naſſaw Dillembourg.

DILLEMBOURG, le Comté de Dillembourg. *Dillenburgenſis Comitatus*. Partie des Etats de Naſſaw, ſitués dans le Weſterwald, en Weteravie. Ce Comté n'a rien de conſiderable que la ville de Dillembourg; mais autrefois il renfermoit celles de Sigen, & d'Hademar, & il avoit ſes Comtes particuliers; il eſt entré par un mariage dans la maiſon de Naſſaw.

DILSBO. *Dilsboa*. Petite ville ou bourg de la Suede. Il eſt dans l'Helſingie, ſur un petit golfe, qui fait partie de celuy de Bothnie, à neuf lieuës de la ville d'Hudwickſwald.

DIMEL, DYMEL. *Dimola*. Riviere d'Allemagne. Elle a ſa ſource dans le Comté de Waldek, coule le long des confins de la Heſſe, & de la Weſtphalie, baigne Stadberg, Warborch, Liebenaw, & ſe decharge dans le Weſer au deſſus de l'Abbaye de Corwey.

DIMINIA. *Diminia*. C'eſt un village de la Livadie, en Grece. Il eſt prés du lac de Stivo, & il a été bâti des ruïnes d'*Oncheſtus*, petite ville de la Bœotie.

DIME, Païs. voyez *Diements*.

DIMIZANA ou DIMINIZA. *Dimizana*, anciennement, *Erymanthus*, *Phegea*, *Pſophis*. Ville ancienne, mais aujourd'huy peu conſiderable. Elle eſt dans la Zaconie, en Morée, à quatre lieuës de Gardichi, du côté du couchant, ſur la riviere de *Dimizana* ou d'*Erymanthe*, qui aprés avoir reçeu le Gardichi, baigne Doria & peu aprés ſe décharge dans l'Alphée.

DIMOTUC. *Didymothycos*. Petite ville, autrefois Archiépiſcopale, ſituée dans la Romanie, ſur une montagne dont la Mariza lave le pié. Cette ville eſt celebre par la naiſſance & par la rétraite de Bajazet II. Empereur Turc, qui y mourut l'an 1512. empoiſonné, dit on, par l'ordre de Selim ſon fils, à qui il avoit été forcé de ceder l'Empire.

DINANT. *Dinantium*. Ville de France. Elle eſt dans la Bretagne, ſur la Rance, à quatre lieuës de S. Malo, du côté du midi. Dinant étoit autrefois une ville fortifiée, & elle avoit titre de Comté, dont les fils aînez des Ducs de Bretagne ont porté le nom.

DINANT. *Dinantium*, *Dinandium*, ou *Dionantium*. Ville des Païs-Bas, ſituée dans le Condrotz, Contrée de l'Eveché de Liege, ſur la Meuſe, entre Charlemont & Namur, à deux lieuës de la premiere & à quatre de la derniere. Il y a

prés de cette ville des carrieres de marbre noir. Les François la prirent l'an 1675. ils l'ont fort bien fortifiée, & ont rebâti sa citadelle, qui est sur un rocher escarpé presque de tous côtés, & qui domine la ville : mais aprés tous ces soins & toutes ces dépences ils ont été obligés à la rendre par la paix de Reswick.

DINGELFING ou DINGOLVING. *Dingolvinga.* Petite ville, ou bourg d'Allemagne. Ce lieu est dans le Duché de Baviere, sur l'Iser, à six lieuës au dessous de Landshut.

DINGLE. *Dinglia.* Ville de la Momonie, en Irlande. Elle est dans une presqu'isle du Comté de Kerry, sur le bord septentrional de la Baye de Dingle, qui est un des plus grands, & des plus beaux golfes de l'Irlande.

DINKELSPIEHL. *Dinchespiela, Dinckelspiela, Dunkelspula, Zespolis.* Petite ville d'Allemagne, située sur la riviere de Wernitz, dans la Souabe, aux confins de la Franconie, à trois ou quatre lieuës de Norlingue, du côté du nort. Cette ville est Imperiale & libre, le Gouvernement y est mipartientre les Catholiques Romains, & les Protestans.

DINSLACKEN. *Dinslacum.* Bourg du Cercle de Westphalie, en Allemagne. Il est dans le Duché de Cleves, à une lieuë du Rhin, vis à vis d'Orsoy.

DIO. voyez *Stadia.*

DIOIS, le Diois. *Diensis Tractus.* Contrée du Daupliné, Province de France. Le Diois est entre le Valentinois, les Baronies, le Gapençois & le Gresivaudan. C'est un païs fort montagneux, où il y a pourtant un grand nombre de bourgs ou villages, mais point d'autre ville que Die, qui en est la capitale.

DIONISIADES. *Dionysiades.* Ce sont trois petites isles de la mer Mediterranée. On les trouve à dix lieuës de Candie, entre celles de Lovo, de Stampalia, & de Scarpanto. Elles sont presque desertes; parce qu'elles sont exposées aux courses des Pirates.

DIONISIOPOLI ou CHALIACRA. *Dionysiopolis, Crunos.* Ville de la Bulgarie, autrefois bonne & Episcopale, maintenant fort peu considerable. Elle est sur la petite riviere de Tiza, à sept lieuës de Warne, que quelques Geographes prennent pour l'ancienne Dionysiopolis.

DIOSCORI. *Dioscoros.* Petite isle de la mer Ionienne. Elle est sur la côte de la Calabre Ulterieure, prés du cap delle Colonne.

DIOU. voyez *Diu.*

DIPNANOS & MESANACTA. *Mesanactа,* anciennement *Dipotamum.* Ancien bourg de la Natolie.

DIRG ou DERG. *Derghus,* anciennement, *Vidua.* C'est une riviere de l'Ultonie, en Irlande. Elle baigne Derg, & Strabane, au dessous de laquelle elle prend le nom de *Lac Foyle,* & aprés avoir baigné Londonderry, elle se decharge dans un grand golfe, auquel elle donne le nom de *lac Foyle.* Elle prend sa source au *lac de Derg,* ou *Ernuleiffer,* où l'on voit, dans la petite isle de *Regles,* le *Purgatoire de S. Patrice.* C'est une caverne profonde, dans laquelle il se fait quelque bruit, que le peuple credule prend pour les plaintes des ames, qui souffrent en Purgatoire.

DIRSCHOW, DERSOW ou TSCOZOW. *Dirchovia, Dirsovia, Dersovia, Czevum.* Petite ville de la Prusse Royale. Elle est dans la Pomerellie, sur la Vistule, à quatre lieuës de Mariembourg, & à sept de Dantzick. Ce lieu a été fortifié; mais on en a démoli les fortifications.

DISENTIS. *Disentium.* Celebre Abbaye du Païs des Grisons. Elle est dans le Quartier, qu'on nomme la Ligue Grise, prés de la source du Haut Rhin. L'Abbé de Disentis a droit de faire battre monoye, & il fût des premiers qui formerent la Ligue des Grisons. voyez *Ligue Grise.*

DITHMARCE ou DIETHMARSEN. *Dithmarsia.* Contrée du Cercle de la Basse Saxe. Elle est dans le Duché de Holstein, entre l'Eyder, qui la separe au nort du Duché de Sleswick, & l'Elbe, qui la separe du Duché de Breme. Elle a le Holstein Propre au levant, & la mer d'Allemagne au couchant. Ce petit païs, qui n'a pas davantage de dix lieuës de côtes, & de sept à quatre de largeur, a conservé sa liberté pendant plusieurs siecles, & a fait beaucoup de peine aux Rois de Danemarc; mais enfin l'an 1559. Frideric II. Roy de Danemarck, aidé par ses oncles Jean le *vieux*, & Adolphe, Ducs de Holstein, les subjugua. Jean étant mort, ce païs fût partagé en deux portions. La septentrionale où sont Lunder, Heyde &c. est aux Ducs de Holstein Gottorp; & la meridionale, où l'on trouve Meldorp, & Brunsbuttel, est au Roy de Danemark.

DITMANING, DIETMANING. *Ditmaninga.* Bourg avec une citadelle. Il est du Cercle de Baviere, & situé sur la riviere de Saltz, dans l'Archevêché de Saltzbourg, entre la ville de ce nom, & celle de Burckhausen, à sept lieuës de la premiere, & à deux de la derniere.

DITTAINO, DICTAINO & DATAINO. *Dittainus,* anciennement, *Chrysas.* Riviere de la Sicile. Elle coule sur les confins des Vallées de Demona, & de Noto, baigne la petite ville d'Asoro, & se décharge dans la Jaretta.

DIU ou DIOU. *Dium.* Isle de l'Ocean Indien, située fort prés de la côte de Guzarate, Province

vince du Mogoliſtan, à l'entrée du golfe de Cambaie du côté du couchant. Cette iſle, qui eſt fort petite, eſt conſiderable par une forteresſe, environnée de deux grands foſſés pleins de l'eau de la mer, & couverte par pluſieurs baſtions, bâtis ſur le roc & extremement hauts. Il y a un très bon port, & les Portugais, qui en ſont les maîtres, y ont fait pendant long temps preſque tout le commerce du Mogoliſtan; mais depuis quelque temps, les Hollandois, & les Anglois en ont attiré la meilleure partie à Surate.

DIVANDUROW, les Iſles de Divandurow. *Divandura Inſula.* Ce ſont cinq ou ſix iſles de l'Ocean Indien. Elles ſont au nort des Maldives, & au couchant de la coſte de Malabar. Elles ſont fort fertiles; mais petites, la plus grande n'ayant pas au delà de ſix ou ſept lieuës de circuit. Le Roy de Cananor en eſt le maître.

DIVE, la Dive. *Diva, Deva.* Il y a en France deux rivieres de ce nom. L'une coule dans la Normandie, & ſe décharge dans la mer de Bretagne, au bourg de Dive, à cinq lieuës de Caën, vers le couchant; l'autre baigne Moncontour dans le Poitou, & s'étant jointe à la Touë, ſe décharge avec elle dans la Loyre, à Saumeur.

DIVETO. *Divetum.* Bourg ſitué ſur la côte ſeptentrionale de la Vallée de Demona, en Sicile; environ à deux lieuës de la ville de Meſſine. Diveto a été bâti des ruïnes de la ville de *Naulochus.*

DIXMUDE, DIXMUYDE. *Dixmuda.* Petite Ville des Païs-Bas. Elle eſt dans la Flandre Eſpagnole, ſur l'Iperlée, à trois lieuës de Neuport. Dixmude a quelques fortifications; mais tres peu conſiderables.

DOARO. *Doara.* Ville de la Coſte d'Ajan, en Ethiopie. Elle eſt à vingt cinq lieuës de la ville d'Adel, du côté du midi, & capitale d'une des Provinces, que les Galles ont conquis ſur les Abiſſins.

DOARI. voyez *Faſſio*, golfe.

DOBASS. *Dobaſſa Prafectura.* Province de l'Abiſſinie, en Afrique. On la place entre le Royaume de Dangali, & celuy de Fatigara, & on y met la ville de Dobaſſ, ſur la riviere de Magadoxo.

DOBELEN, DOBLEN, DOBLIN. *Doblinum, Dublinum.* Ville du Duché de Curlande, en Pologne. Elle eſt dans la Semigalle, à huit ou neuf l[illegible] de la ville de Mittaw, du côté du midi.

DOBEREIN. *Doberanum.* Bourg ou petite ville du Duché de Meckelbourg, en Allemagne. Ce lieu eſt environ à quatre lieuës de Roſtock, du côté du couchant. Pribiſlas, dernier Roy, & premier Duc des Herules, s'étant converti à la foy, y fonda un monaſtere, où l'on voit ſon tombeau, & ceux de pluſieurs Ducs de Meckelbourg ſes Succeſſeurs.

DOBRONICH. voyez *Raguſe.*

DOBROWICA. *Dobrovica.* Bourg ou petite ville du Duché de Lithuanie. Ce lieu eſt ſitué ſur la riviere d'Horin, dans la Poleſie, aux confins de la Haute Volhynie.

DOBRUCE. *Dobrucia, Dobritza.* Contrée de la Bulgarie. voyez *Tartares de Dobruce.*

DOBRZIN. *Dobrinum, Dobricinum, Dobrinum.* Ville de la Mazovie, en Pologne. Elle eſt capitale d'une Contrée qui porte ſon nom, & ſituée ſur la Viſtule, entre la ville de Ploczko, & celle de Uladiſlaw, à trois lieuës de la premiere, & à quatre ou cinq de la derniere.

DOBRZIN, le Territoire de Dobrzin. *Dobrinenſis Terra.* Païs de la Mazovie, en Pologne. Il eſt entre la Pruſſe, la Cujavie, & le Palatinat de Ploczko, dans lequel pluſieurs cartes le renferment. On le diviſe en trois Territoires qui prennent leurs noms de ces trois petites villes, Dobrzin, Rippina & Libna.

DOCIMI. *Docimaum, Docimia, Docimum.* C'étoit autrefois une petite ville Epiſcopale de la grande Phrygie, en l'Aſie Mineure. Aujourd'huy ce n'eſt qu'un village de la Natolie, que l'on place vers les ſources du Sangari.

DOCKUM. *Documum.* Ville des Provinces Unies, ſituée dans celle de Friſe, ſur une riviere qui ſe décharge peu auprés dans la mer d'Allemagne. Dockum eſt petite, mais jolie; les plus grands vaiſſeaux y peuvent rémonter, auſſi elle eſt le ſiege de l'Amirauté de Friſe. Elle a eu autrefois le droit de battre monoye.

DOCLEA. voyez *Medon.*

DOCNA. *Docna, Elaus.* Autrefois petite ville, maintenant village de l'Epire, ſitué au nort de Butrinto & au levant de S. Quaranti.

DODONE. *Dodone, Dodona.* C'étoit anciennement une ville de l'Epire. Elle étoit celebre par la fontaine de Dodone, & par la forêt de même nom, où il y avoit un Temple conſacré à Jupiter Dodonien. Il y avoit dans ce Temple une fontaine, qui ralumoit les torches fraichement éteintes, ce qui ſe faiſoit apparenment par les vapeurs ſouffrées qu'elle exhaloit, comme le fait en Dauphiné la *fontaine qui brule.* On dit auſſi qu'elle étaignoit les flambeaux allumés. Ce n'étoit pas un grand miracle: on n'avoit qu'à les mettre dans les endroits où la vapeur étoit fort épaiſe, ou à les plonger adroitement dans l'eau.

DOESBOURG. voyez *Doesbourg & Duisbourg.*

DOGADO. *Ducatus Venetus.* Province de l'Etat de Veniſe, en Italie. Elle eſt bornée par la Poleſine au midi; par le Padouan au couchant;

par le Trevisan au nort ; & par le golfe de Venise au levant. Cette Province comprend une côte, qui s'avance fort peu dans les terres, & une grande quantité de petites isles, qui sont prés de cette côte, & qu'on appelle les *Lagunes de Venise*. Outre la ville de Venise capitale de tout l'Etat, on y remarque Loredo, Chioza, Murano, Mestre, Marghera & Torcello. Baudrand & quelques autres Geographes y ajoutent, Caorle, Marano & Grado, & les Isles voisines, qu'on nomme les *Lagunes de Marano*, & ainsi ils étendent le Dogado jusqu'à l'embouchure du Lisonso.

DOGGERS-BANC ou DOGGERS SAND, c'est à dire, le banc ou les sables du Dogue. voyez *Chien*, le banc &c.

DOIRE, la grande Doire, ou Doria Baltea. *Duria Major*. Riviere des Etats de Savoye, en Italie. Elle a ses sources aux confins de Valais, vers le grand & le petit S. Bernard, baigne, Aouste, Bard, Yvrée, & se décharge dans le Po, un peu au dessus de Crescentin, & de Veruë.

DOIRE, la petite Doire. *Duria Minor*. Riviere du Piémont. Elle prend sa source au mont Genevre, dans le Dauphiné, où elle baigne la forteresse d'Exiles, & entrant dans le Piémont elle passe à Suse, à Veillane, à Rivoles, & se décharge dans le Po, un peu au dessous de Turin.

DOI-CASTELLI. *Lycastrum*, *Lycastum*, *Lycastio*. Autrefois petite ville de la Cappadoce, maintenant petit bourg de la Natolie, que l'on place sur le golfe de Simiso, à l'orient de la ville de ce nom, entre l'embouchure de l'Ali, & celle du Casalmach.

DOL. *Dola*, *Dolum*. Ville de France, située dans la Bretagne, vers la mer, & les confins de la Normandie, à trois ou quatre lieuës de S. Malo, & à dix de Rennes. Dol est peu considerable, quoy qu'elle ait citadelle, & Evêché, suffragant de Tours.

DOLAP. *Dolapius Fluvius*, anciennement, *Parthenius*. Riviere de la Natolie. Elle baigne la ville de Bolli, & se décharge dans la mer Noire, fort prés de Samastro.

DOLCE-AQUA. *Dolceaqua*. Petite ville des Etats de Savoye, située sur la petite riviere de Nervia, à une lieuë de Vintimille. Dolce Aqua est capitale d'un petit Marquisat, qui n'a pas au delà de deux lieuës de long, & d'une de large, & qui est entre le Comté de Nice, & l'Etat de Genes.

DOLCE. RIO DOLCE. *Fluvius Dulcis*. Riviere de l'Audience de Guatimala en l'Amerique Septentrionale. Elle a ses sources prés de la ville de Vera *pax*, traverse toute la Province de ce nom, où elle forme deux lacs, qu'on appelle *Lago Dolce*, & se décharge dans le *golfo Dolce*, qui est la partie meridionale du golfe de Guanajos.

DOLCIGNO. voyez *Dulcigno*.

DOLCINDA. voyez *Dulcinda*.

DOLE. *Dola ad Duèin*. Ville de la Franche Comté, située sur la Doux, entre Besançon & Dijon, à huit ou neuf lieuës de l'une & de l'autre. Dole est une ville bien bâtie, & bien fortifiée. Il y a une Université, fondée l'an 1426. un College des Jesuites, & un Bailliage. Elle étoit autrefois la capitale de la Franche Comté, & le siege de son Parlement, mais cet avantage a été transferé à Besançon. Louïs XIV. la prit 1668. & la rendit démantelée. Il l'a reprise l'an 1674. & elle luy est restée avec toute la Franche Comté par la paix de Nimegue.

DOLE, le Dole. *Dola*. C'est une partie du Mont S. Claude. Elle est aux confins du païs de Gex, de celuy de Vaud, & de la Franche Comté, entre la ville de S. Claude, & celle de Nion. Le Dole est celebre à cause de sa hauteur excessive, & des plantes rares ou Simples qu'on y trouve.

DOLFAR. *Dolfara*. Ville de l'Arabie Heureuse, capitale de la Principauté d'Hadramuth, ou de Xaeli, & située sur la mer d'Arabie, à quarante cinq lieuës de Fartach, du côté du levant, & un peu moins de Gueselhaman, vers le midi.

DOLICHA. voyez *Thiahi*.

DOLICHA. *Dolicha*, *Dolichena*. Petite ville de la Turquie, en Asie. Elle est prés de l'Euphrate, à vingt lieuës d'Antioche, vers le nort oriental. Quoy qu'elle ait un Evêché, suffragant d'Edesse, elle est pourtant fort mal peuplée.

DOLLART, DOLLERT, ou, le Golfe d'Embde. *Sinus Dollartius* ou *Embdanus*. Ce golfe est une partie de la mer d'Allemagne. Il est à l'embouchure de l'Embs, entre le Comté d'Embde, & la Seigneurie de Groninge. C'étoit autrefois une belle campagne, où il y avoit trente trois villages, qui furent tous submergés par l'inondation de la mer, qui rompit les Digues.

DOLNSTEIN. *Dolnstemum*. Petite ville du Cercle de Franconie. Elle est sur la riviere d'Altmul, dans l'Evêché d'Aichstet, à deux lieuës de sa capitale, vers l'occident.

DOLOPES. *Dolopes*. Ancien peuple de la Thessalie. Ils habitoient prés de la riviere de Penée; & leur païs, qu'on apelloit *Dolopia*, porte maintenant, dit on, le nom d'*Onoblaca*.

DOLTABAD, ou DAULET ABAD. *Doltabadum*. Ville du Royaume de Decan, en la Presqu'isle de l'Inde deçà le Gange. Elle est capitale de la Province de Balaguate, & située sur la riviere de Guenga aux confins du Mogolistan, & à cinquante lieuës de la ville de Visapour. Cette ville

ville, qui eſt grande & fortifiée a été conquiſe par le Grand Mogol. On y met par conjecture l'ancienne *Tabaſo* de Pline.

DOMAZLISE. voyez *Tauſſ.*

DOMBE, la Dombe, ou le païs de Dombes. *Dumba, Dumbarum Tractus.* C'eſt une petite Contrée de France, ſeparée du Beaujolois par la Saone, & environnée ailleurs par la Breſſe. Ce païs, dont Trevoux eſt la capitale, conſiſte en unze Chaſtellenies; il a ſon Parlement particulier, qui reſide dans la ville de Lyon; & forme une Principauté Souveraine, écheuë par la mort de Mademoiſelle d'Orleans l'an 1693. au Duc du Maine, fils naturel du Roy Louïs XIV.

DOMEZOPOLI. *Dometiopolis, Domitiopolis, Titopolis.* Bourg de la Natolie Propre, ſitué aux confins de la Caramanie. Il étoit anciennement une ville epiſcopale.

DOMFRONS. *Damfrons, Domfrontium, Domifrons.* Petite ville du Maine, Province de France. Elle a titre de Comté, & elle eſt ſituée ſur la Mayenne, à cinq ou ſix lieuës au deſſus de la ville de ce nom.

DOMINIQUE, la Dominique. *Dominica.* Iſle de l'Amerique. C'eſt une des Antilles de Barlovento, & elle eſt ſituée entre la Guadaloupe, & la Martinique. Son circuit eſt environ de vingt lieuës, & elle eſt fort fertile, mais les Caribes en ſont les maîtres.

DOMITZ. *Domitium.* Petite ville du Cercle de la Baſſe Saxe, en Allemagne. Elle eſt dans le Duché de Meckelbourg, ſur l'Elbe, au confluant de l'Elde, qui en fait une iſle. Cette ville, qui n'eſt qu'à deux lieuës de celle de Danneberg, n'eſt pas grande; mais elle eſt bien fortifiée, & elle a un bon château, & un peage fort conſiderable. Elle apartient au Duc de Meckelbourg Swerin.

DOMME. *Mons Doma.* Bourg du Perigord, en France. Il eſt ſur la Dordogne, environ à deux lieuës de Sarlat, du côté du midi.

DOMO D'OSCELA. *Domodoſcela* ou *Oſcela.* Petite ville du Duché de Milan, en Italie. Elle eſt fortifiée, & ſituée ſur la riviere de Toſa, dans le Comté d'Anghiera, au couchant du lac Majour.

DOMOCHI. *Domocus, Domenicus.* Ville de la Theſſalie, en Grece. Elle eſt à quatre lieuës de Zeiton, du côté du couchant. Cette ville a eu autrefois un Evêché; mais aujourd'huy elle eſt peu conſiderable, & preſque deſerte.

DON, le Don, ou le Tanais. *Tanais.* Grande Riviere de la Moſcovie en Europe. Elle ſort du lac de Jowanow Oſero, qui eſt dans le Duché de Rezan, environ à trente cinq lieuës de Moſcow. Elle coule du couchant au levant juſqu'aux confins des Czeremiſſes Nagornoy, d'où elle prend ſon cours vers le midi, juſqu'à la Circaſſie, & là tournant vers le couchant elle va ſe décharger dans la mer de Zabache. Quoy que le cours de cette riviere ſoit de ſix ou ſept cens lieuës, elle ne baigne pourtant aucune ville de marque, que celle d'Azow & elle ne reçoit aucune riviere conſiderable que le Doniec. Au reſte, depuis l'endroit le plus oriental du Don, juſqu'au Volga, il n'y a que quinze lieuës, & on a tiré de l'une à l'autre de ces rivieres un canal appellé autrefois *Kamous* & maintenant *Tzaritza.*

DONATO. *Donatus*, anciennement, *Iſaurus.* Petite riviere du Royaume de Naples. Elle coule dans la Calabre Ulterieure, & ſe décharge dans la mer Jonienne prés de Cotrone.

DONAW. voyez *Danube.*

DONAWERT. *Donavertia, Vertia, Donaverda, Danubii Inſula.* Ville du Cercle de Souabe, en Allemagne. Elle eſt ſur le Danube, au confluant du Vernitz, environ à neuf lieuës d'Ausbourg, du côté du nort. Donavert a été une ville Imperiale; mais l'Empereur Rodolphe II. l'ayant miſe au ban de l'Empire l'an 1607. le Duc de Baviere chargé de l'execution du Ban, la prit par compoſition & l'a gardée depuis, quelques inſtances qu'elle ait faites pour recouvrer ſa liberté.

DONCHERY. *Doncheriacum.* Petite ville de France. Elle eſt ſituée dans le Rethelois, en Champagne, ſur la Meuſe, entre Sedan & Mezieres, à une lieuë de la premiere, & à quatre de la derniere.

DONEGALL. voyez *Dungall.*

DONESCHINGEN. *Eſchingianus vicus.* Village de la Principauté de Furſtemberg, en Souabe. Ce lieu n'eſt remarquable que parce qu'on y voit la ſource du Danube. Il eſt ſitué à une lieuë du château de Furſtemberg, à trois de la ville de Rotweil, & à quatre de Schafouſe.

DONGO ou ENGAZZE. *Dongum, Engazza.* Ville de l'Ethiopie, en Afrique. On dit qu'elle eſt la principale du Royaume d'Angola, & on la place aux confins du Royaume de Congo, ſur le confluant de pluſieurs rivieres, qui ſortent du lac d'Aquilunda.

DONGO. *Dongum.* Petite ville, ſituée ſur la côte ſeptentrionale de l'iſle de Xicoco, une de celles du Japon.

DONIEC SEWIERSKI, ou le Petit Don. *Tanais Minor.* Riviere de l'Europe Septentrionale. Elle coule ſur les confins de la Moſcovie, & de la petite Tartarie, dans des païs ruinés, & preſque deſerts, & va ſe décharger dans le Don, environ à vingt cinq lieuës au deſſus de la ville d'Azow.

DON-

DONNERSBERG, DONSBERG, ou la Montagne du Tonnerre. *Taunus Mons.* Montagne du Palatinat du Rhin, elle n'a pas beaucoup de largeur; mais elle s'étend assés en longueur, entre Oppenheim, ou Mayence, & Caseloutre.

DONQUERQUE ou DUNKERQUE. *Dunquerca, Dunkerka.* Ville des Païs-Bas, située dans la Flandre, à l'embouchure de la Colme, dans la mer de Bretagne, entre Gravelines & Nieuport, à six lieuës de celle-cy, & à quatre ou cinq de celle-là. Louïs XIV. Roy de France acheta cette ville de Charles II. Roy d'Angleterre l'an 1662. Elle est grande, bien bâtie, bien fortifiée, & défenduë par une bonne citadelle. Son port, qui est beau, & éloigné de la mer de demi lieuë, y a communication par un canal, au bout duquel on a bâti deux petits forts, pour en garder l'entrée. Au reste, il y a un bourg de même nom, sur la même côte, entre cette ville & celle de Nieuport.

DONUSSA. *Donusa, Donysa, Donyssa.* C'est une petite île de l'Archipel, située vers celle de Nicaria. Elle étoit anciennement connuë par le marbre verd qu'on en tiroit.

DONZI, *Donziacum, Donziacum.* Petite ville de France, située sur la riviere de Noaym, dans le Nivernois, & à neuf lieuës de Nevers, du côté du nort. Elle donne le nom au petit païs du Donziois, qui est à ses environs.

DOR. *Dor, Dora.* C'étoit autrefois une ville Episcopale de la Palestine, elle n'est maintenant qu'un village, situé sur la côte de la mer Mediterranée, au pié du mont Carmel, du côté du midi, à deux ou trois lieuës de Cesarée de la Palestine.

DOR, le Mont Dor. voyez *Or.*

DORADO, Provincia del Dorado. *Provincia Inaurati.* C'est un païs qu'on met dans l'Amerique Meridionale, entre la Riviere d'Orenoque, & celle de l'Amazone. On y met un grand lac, qu'on nomme Parime, & une ville magnifique, sur le bord occidental du lac, des mines d'or en quantité, mais toutes ces choses sont enchantées; Baudrand asseure, qu'on les a plusieurs fois cherchées sans les jamais trouver, & il conclut que ce ne sont que des fictions des Espagnols.

DORAT, le Dorat. *Oratorium.* Petite ville de la Marche, en France. Elle est sur la riviere de Seve, entre Limoges & Poitiers, environ à huit lieuës de la premiere, & à douze de la derniere.

DORCESTER. *Dorcestria, Dorcia, Dorkecestria.* C'étoit autrefois une ville Episcopale d'Angleterre. Ce n'est plus qu'un village, situé dans le Comté d'Oxford, au confluant de l'Isis & de la Tame, qui forment la Tamise. Son Evêché a été transferé à Lincoln.

DORCESTER ou DORCHESTRE. *Dorcestria.* Ville d'Angleterre, capitale du Comté de Dorset, & située sur la riviere de Frome, à une lieuë de la mer de Bretagne, & du bourg de Vaymout. Dorcester estoit appellée anciennement *Durnovaria, Dornovaria, Dunium* & *Durnium*, & elle étoit capitale des Durotriges.

DORDOGNE, la Dordogne. *Dordonia*, ou *Duranius Fluvius.* Riviere de France. Elle naît dans la montagne de Dor, en Auvergne, & se forme des ruisseaux de *Dor*, & de *Dogne*, qui joignent leurs noms, aussi bien que leurs eaux. Elle traverse une partie du Limosin, & du Quercy, tout le Perigord, où elle baigne Bergerac, & aprés avoir baigné Libourne, & reçeu la riviere d'Ille dans la Guienne, elle se joint à la Garonne.

DORDRECHT ou DORT. *Dordrachum.* Ville des Provinces Unies. Elle est dans la Hollande Meridionale, sur la Meuse, qui porte en ce lieu le nom de Merwe, à trois lieuës au dessus de Roterdam. Dordrecht est une ville ancienne; Elle a été la residence des Comtes de Hollande, & a eu seule le droit de faire battre la monoye d'or & d'argent. Elle a encore aujourd'huy le premier rang entre les villes de Hollande, & elle est grande, belle & riche. Elle est particulierement celebre par le Synode National, qu'on y tint l'an 1618. contre Arminius & ses disciples.

DORIA. voyez *Doire.*

DORMANS. *Dormanum.* Bon bourg de France, il est dans la Champagne, sur la Marne, à quatre lieuës au dessus de Château Thierry.

DORNBOURG. *Dornoburgum.* Petite ville du Duché d'Altenbourg, en Misnie. Elle est située sur le bord occidental de la Sale, & elle appartient avec le Bailliage qui en dépend aux Ducs de Saxe Weimar.

DORNO. *Dornum*, anciennement, *Durii.* Village du Duché de Milan, situé entre Pavie & Laumelline, à 4. lieuës de la premiere, & à 3. de la derniere.

DORNOCK, DORNO. *Dornocum, Durnodunum.* Petite ville de l'Ecosse Septentrionale. Elle est capitale de Comté de Sutherland, & située sur un golfe qui porte son nom, à quatre lieuës de Cromarti, du côté du nort. Dornock a un grand & bon port, & une citadelle, & elle est le siege de l'Evêque de Caithnes, suffragant de S. André.

DORIDE. *Doris.* C'étoit anciennement un petit païs de l'Achaïe, en Grece. Il avoit au couchant l'Acarnanie; au midi l'Etolie, & les Locres Ozolans; au levant la Phocide, & les Locres Epicnemidiens, & la Thessalie au nort. Il étoit autour

tour de la riviere de Cephiſe vers ſa ſource. Il s'étendit enſuite en Theſſalie, juſqu'à la riviere qu'on nommoit *Sperchius*, aujourd'huy *Agriomela*. Ses villes étoient Pinde, Erinæe. Cytinie, Boio, auxquelles on ajoûta Sperchius & Lilæa. Ce païs eſt aujourd'huy en partie dans la Livadie, & en partie de la Theſſalie.

DORIDE. *Doris*. Contrée de l'Aſie Mineure. Elle étoit une Preſqu'iſle de la Carie. Ses villes étoient Halicarnaſſe, Ceramus, & Gnidus. Ce païs eſt aujourd'huy la Preſqu'iſle de Gnido en Natolie.

DORNSTET. *Dornſtadium*. Petite ville du Duché de Wurtenberg, en Souabe. Elle eſt ſur la riviere de Glatt, prés de la Foret Noire. Quelques Geographes, la prennent pour la *Tarodunum* des Anciens, que d'autres placent à Fribourg.

DORESTORO. voyez *Siliſtrie*.

DOROSTON. voyez *Rodoſto*.

DORSET-SHIRE, ou le Comté de Dorſet. *Dorſetia*. Province d'Angleterre, bornée au levant par le Comté de Hant; au nort par ceux de Wilt & de Somerſet; au couchant par celuy de Devon: la mer de Bretagne la baigne au midi. Elle peut avoir quatorze lieuës de longueur & ſept de largeur. Son terroir eſt fort fertile; on en tire quantité de laines, qui ſont des plus belles d'Angleterre, & des mats de navire. Dorceſter eſt la capitale de ce païs. On y diſtingue encore les bourgs de Waymouth, de Poole, de Lime, de Bridport, de Wareham, & de Corf-Caſtle, qui ont ſeance & voix au Parlement d'Angleterre.

DORSTE. *Dorſta*. Ville capitale du Comté de Recklinckhauſen, en Weſtphalie. Elle eſt fortifiée, & ſituée ſur la Lippe, environ à ſix lieuës de ſon embouchure dans le Rhin, & de la ville de Weſel.

DORT. voyez *Dordrecht*.

DORTMUND. *Dormania*, *Tremonia*. Ville du Cercle de Weſtphalie, en Allemagne. Elle eſt enclavée dans le Comté de la Marck, & ſituée ſur la riviere d'Emſer, à dix lieuës de ſon embouchure dans le Rhin, & de la ville de Duysbourg. Dortmund eſt une ville forte, Anzeatique & Imperiale. Elle eſt exempte de toutes les charges de l'Empire par conceſſion de l'Empereur Frideric II.

DOSOLO. *Doſolum*. Bourg avec titre de Marquiſat. Il eſt ſitué dans le Duché de Mantouë, ſur le Po, entre la ville de Mantouë & celle de Parme.

DOTEKOM. *Dotechemum*. Petite ville des Provinces Unies. Elle eſt dans le Comté de Zutphen, ſur le Vieux Iſſel, à deux lieuës de ſon emboucheure dans le Rhin, & de la ville de Doesburg.

DOTES ou DOTIS. voyez *Tata*.

DOTHAIN ou DOTHAN. *Dothan*. C'étoit autrefois une ville de la Paleſtine, ſituée dans la Tribu de Zabulon, environ à quatre lieuës de la mer de Galilée, du côté du couchant. Ce lieu eſt connu dans l'hiſtoire ſainte par la vente de Joſeph, & par une armée d'Anges, que Dieu fit voir au Prophete Eliſée, que les Aſſyriens avoient inveſti. C'eſt auſſi prés de ce lieu que Judith doit avoir coupé la teſte à Holoferne. Il ſubſiſte encore aujourd'huy, & on y fait voir aux curieux, pour leur argent, le puits dans lequel Joſeph fût enfermé par ſes freres.

DOVARNENES. *Dovarnena*. Petite ville ou bourg de la Bretagne, en France. Ce lieu eſt à quatre lieuës de Quimpercorentin, du côté du nort, & il a un grand & bon port ſur le golfe, qu'on appelle de ſon nom la Baye de *Dovarnenes*.

DOUAY. *Duacum*. Ville des Païs-Bas, ſituée dans la Flandre Walone, ſur la Scarpe, entre Cambray & Lille, à quatre ou cinq lieuës de la premiere, & à ſept de la derniere. Douay eſt une grande ville. Elle a un Univerſité celebre, fondée par Philippe II. Roy d'Eſpagne l'an 1572. Elle eſt bien fortifiée, & elle a été cedée avec ſa Chaſtellainie aux François par la paix d'Aix la Chapelle.

DOUCE, la mer Douce. voyez *Hurons*, lac.

DOUE'. *Dovaum Duaum*. Petite ville de France, ſituée dans l'Anjou, à trois lieuës de Saumur, du côté du couchant. Cette ville doit avoir été autrefois conſiderable, puis qu'on y voit des reſtes d'un Amphitheatre, accompagné de belles voutes ſoûterraines, & d'un puits d'une profondeur exceſſive. On croit que c'eſt le lieu où étoit le palais des anciens Rois d'Aquitaine nommé *Theotuadum*.

DOUGLAS, DUGLAS, ou DUNGLAS. *Dunglaſium*. Bourg ou petite ville d'Ecoſſe. Ce lieu eſt ſur la côte de la Province de Merche, aux confins de la Lothiane, dans laquelle quelques Geographes la comprenent. Il y a un autre Douglas, ſitué prés d'un cap de même nom, ſur la côte orientale de l'iſle de Man, qui eſt dans la mer d'Irlande.

DOULAS. *Daoulaſium*. Village avec une Abbaye. Il eſt dans la Bretagne, en France, à trois lieuës de Breſt, du côté du levant.

DOULENS. voyez *Dourlans*.

DOUNAVORTI, DUNOVERT. *Dunovertium* Bourg fortifié du Comté d'Argyle, en Ecoſſe. Il eſt à l'extremité de la Presqu'iſle de Cantyr, vis à vis de la petite iſle de Sanda.

DOURDAN. *Durdanum*, *Dordincum*. Petite ville de l'Iſle de France. Elle eſt dans l'Hurepoix, ſur la riviere d'Orge, à deux ou trois lieuës d'E-

ſtampes, vers le couchant.

DOURLACH, ou DURLACH. *Durlacum.* Petite ville fort jolie, avec un beau château, reſidence des Marquis de Bade Dourlach. Elle eſt capitale du Marquiſat de Bade Dourlach, en Souabe, & ſituée ſur une petite riviere, environ à cinq lieuës de Phlisbourg, du côté du midi. Les François ont brûlé cette ville & ſon château l'an 1689. Mais on la repare tous les jours.

DOURLACH, le Marquiſat de Bade Dourlach. *Durlacenſis Marchionatus.* Petit Etat du Cercle de Souabe, en Allemagne. Il eſt la partie Septentrionale du Marquiſat de Bade, & il a ſon Souverain particulier. voyez *Bade*, Marquiſat.

DOURLENS ou DOULENS. *Dulendium.* Petite ville de France. Elle eſt fortifiée, défenduë par une citadelle, & ſituée ſur la riviere d'Authie, dans la Picardie, aux confins de l'Artois, & à ſix lieuës de la ville d'Amiens, vers le nort.

DOURO. *Durius.* Riviere d'Eſpagne. Elle prend ſa ſource dans la Caſtille Vieille, vers les confins de la Navarre. Elle baigne Soria, Borgo d'Oſma, Aranda de Douro, en Caſtille; Tordeſilas, Toro & Zamora dans le Royaume de Leon; Miranda de Douro, Lamego & Porto dans le Portugal, où elle ſe décharge dans l'Ocean Atlantique. Elle a environ cent lieuës de cours, & on la nomme ordinairement *Duero* en Eſpagne, & *Douro* en Portugal.

DOUSBOURG, qu'on écrit aſſez ſouvent Doesbourg. *Doesburgum, Dusburgum, Druſiburgum.* Ville des Provinces Unies, ſituée au confluant du vieux & du nouveau Iſſel, à quatre lieuës d'Arnhem, du côté du levant. Dousbourg a été fortifiée, mais les François ruïnerent ſes fortifications l'an 1673.

DOWNE. *Dunum.* Ville capitale du Comté de Downe, en Irlande. Elle eſt ſituée ſur le lac de Cone, & preſque ruïnée. Elle a pourtant toûjours voix & ſeance au Parlement d'Irlande, & un Evêché ſuffragant d'Armagh.

DOWNE, le Comté de Downe. *Dunenſis Comitatus.* Province de l'Ultonie, en Irlande. Ce Comté eſt borné au nort par celuy d'Antrim, & au couchant par celuy d'Armagh; la mer d'Irlande le baigne au levant, & au ſud. Il peut avoir dix-huit lieuës de long, & dix de large. Son terroir eſt fort fertile; on y voit les villes de Dromore, & de Downe preſque ruïnées, & les bourgs de Newri, Newton, Bangor, Killilegh & Hilsboroug, qui ont ſeance dans le Parlement d'Irlande.

DOUWRES. *Dubris, Dovoria.* Petite ville du Comté de Kent, en Angleterre, ſituée à quatre ou cinq lieuës de Cantorberi. Elle eſt ſur la côte meridionale, vis à vis de Calais, & le lieu d'où ſe fait ordinairement le trajet d'Angleterre en France. Cette ville a un fort bon port, & une bonne citadelle, & elle eſt un des cinq ports, qui ont ſeance au Parlement d'Angleterre.

DOWCANON. voyez *Dungcanon.*

DOUX, le Doux. *Dubis, Alduadubis.* Grande riviere de la Franche Comté, en France. Elle a ſa ſource au mont Jura, prés de la ſource du Dain: elle coule du midi au ſeptentrion, juſqu'aux confins de l'Evêché de Baſle; enſuite elle tourne vers le couchant, & enfin elle prend ſon cours vers le midi occidental, & va ſe décharger dans la Saone, à Verdun. Les principales villes qu'elle baigne ſont Dole, Beſançon; & Montbelliard.

DOVY, DYFI. *Dyfus, Dovus,* anciennement, *Devus.* Riviere du Païs de Galles, en Angleterre. Elle ſe décharge dans la mer d'Irlande, au bourg d'Aberdif, ou Aberdou.

DOUZY. *Duziacum.* Bourg ou petite ville de France. Ce lieu eſt dans la Champagne, ſur le Chiers, à une lieuë & demi de Sedan, vers l'orient.

DRABOURG. *Dravoburgum.* Bourg ou petite ville du Cercle d'Autriche, en Allemagne. Ce lieu eſt dans la Carinthie, & il prend ſon nom de la Drave, ſur laquelle il eſt ſitué, à trois lieuës au deſſous de Lavamynd.

DRACO. voyez *Drago.*

DRACO, Porto Draco. voyez *Lione,* Porto.

DRAGOMESTRO, ou DRAGUMESTRO. *Dragomeſtra,* anciennement, *Oeniada.* Ville de la Livadie, en Grece. Elle eſt ſur le golfe de Patras, à l'embouchure de l'Aſpri, & à douze lieuës de Lepante, vers le couchant.

DRAGANTI. *Dragantum,* anciennement, *Arſinoe.* C'étoit autrefois une ville de la Cilicie, dans l'Aſie mineure. C'eſt maintenant un village de la petite Caramanie, en Natolie. On le trouve entre Scalemure & Palapoli.

DRAGEMEL. *Dragemelum.* Bourg du Cercle d'Autriche, en Allemagne. Il eſt dans la Carniole, ſur la Save, à deux ou trois lieuës de Laubach, du côté du nort. On le prend pour l'ancienne *Adrans* ou *Adrantis* petite ville de la Pannonie.

DRAGO, Docca del Drago. *Fretum Draconis.* C'eſt un petit detroit de la mer de Nort, en Amerique, Il eſt entre l'iſle de la Trinité, & la Province de Paria, en la Terre Ferme. Il joint la mer du nort avec le golfe de Paria.

DRAGONARA, la Dragonara, ou la Tragonara. *Dragonara,* ou *Tragonara.* C'étoit autrefois une ville Epiſcopale; maintenant c'eſt un village

lage de la Capitanate, Province du Royaume de Naples. Il eſt prés du Fortore, à deux ou trois lieuës de S. Seviero, du côté du couchant. On le prend pour l'ancienne petite ville de l'Apouille Daunie, qu'on nommoit *Gerenia, Gerio, Geronium, Gerunium.*

DRAGO. *Draco.* Riviere du Royaume de Naples. Elle a ſa ſource aux confins de la Principauté Citerieure, & de l'Ulterieure, baigne Nocera, & ſe décharge dans le golfe de Naples, aux confins de la Terre de Labour.

DRAGONARA. voyez *Mont-Colibre.*

DRAGONE. *Draco.* Riviere du Royaume de Naples. Elle a ſa ſource au mont de Somma, dans la Terre de Labour, baigne Nocera dans la Principauté Citerieure, & ſe décharge dans le Sarno.

DRAGONIS, Cap. voyez *Dago-Fredi.*

DRAGUIGNAN. *Draguinianum, Dracena, Dracenum.* Ville de France, ſituée dans la Provence, à quatre lieuës de Frejus, & à douze de Toulon. Elle eſt dans un terroir fort fertile, & elle a le ſiege d'une Viguerie, & d'une Senechauſſée.

DRANGIANE. *Drangiana.* C'étoit anciennement un païs de l'Aſie, borné au couchant par la Carmanie; au nort par l'Arie; au levant par l'Arachoſie; & au midi par la Gedroſie. Ses villes étoient Prophtaſie, & Ariaſpe. Il fût une des Provinces de l'Empire d'Alexandre le Grand. Il eſt aujourd'huy de celuy de Perſe, & porte le nom de Sigiſtan ou Sitziſtan. voyez *Sitziſtan.*

DRANSES. *Dranſa, Drauſi, Thrauſi.* Anciens peuples de la Thrace. On dit qu'ils pleuroient à la naiſſance des enfans, parce qu'ils entroient dans les miſeres de la vie, & qu'ils ſe rejouiſſoient à l'enterrement des morts, parce qu'ils étoient hors de ces miſeres. Les feſtins, qu'on fait en Allemagne aux funerailles des morts, pourroient bien avoir une ſemblable origine.

DRAPANO, Punta di Drapano. *Drepanum Promontorium.* Cap de la côte ſeptentrionale de Candie, on le trouve entre les villes de Rettimo, & de la Canée.

DRAVE, la Drave, ou le Draw. *Dravus, Draus, Drabus* & *Darus.* C'eſt une grande riviere, qui a ſa ſource à Innichen, dans le Tirol, aux confins de l'Archévêché de Saltzbourg, traverſe la Carinthie, où elle baigne Wolmarck, Lavamynd, & Drabourg; d'où entrant en Stirie, elle paſſe à Marcpurg, & à Pettaw, & enfin elle coule le long des confins de l'Eſclavonie & de la Baſſe Hongrie, y arrouſe le Gradt, Turanovitza, & Eſſeck, & peu aprés elle ſe décharge dans le Danube, formant quelques petites iſles à ſon embouchure. Cette riviere coule toûjours du couchant au levant, & elle reçoit dans ſon cours, qui eſt aſſez long, un grand nombre de rivieres, dont le Muer eſt la plus conſiderable.

DRAUSEN. *Drauſenus.* C'eſt un lac de la Pruſſe, il eſt prés de la ville d'Elbing, reçoit la riviere de Sargune, & par celle d'Elbing, il ſe décharge dans le Friſch-Haff.

DRECSODERNHEIM. *Drecſodernheimum.* Petite ville du Palatinat du Rhin. Elle eſt ſur la riviere de Glan, dans la Prefecture de Creutznach, à deux ou trois lieuës de la ville de ce nom.

DRENTE. *Drentia.* Païs des Provinces Unies, & la partie ſeptentrionale de l'Overiſſel. Il eſt environné par le Païs de Salland, par l'Evêché de Munſter, la Seigneurie de Groningue, & la Friſe. Son étenduë eſt aſſez grande; mais il eſt couvert de grands marais en pluſieurs endroits. Coverden en eſt la capitale, & le ſeul lieu conſiderable.

DREPALI. *Drepalum*, anciennement, *Canophrurium.* Village de la Romanie, ſitué ſur la mer de Marmara, environ à cinq lieuës de la ville de Selivrée. Ce village eſt le lieu, où l'Empereur Aurelian fût aſſaſſiné par quelques officiers de ſon armée.

DRESDE. *Dreſda.* Ville du Cercle de la Haute Saxe, en Allemagne. Elle eſt capitale de la Miſnie, & ſituée à trois lieuës de Meiſſen, ſur l'Elbe, qui la ſepare en *vieille* & *nouvelle Dreſde*, jointes par un tres beau pont de pierre. Cette ville eſt grande, belle, bien peuplée, fortifiée & défenduë par une fort bonne Citadelle. L'Electeur de Saxe y a un beau palais, où il fait ſa reſidence ordinaire.

DREUX. *Drocum.* Petite ville fort ancienne. Elle eſt dans l'iſle de France, ſur la petite riviere de Blaiſe. Elle a une Election, & avoit autrefois un château fort, qui eſt maintenant à demi ruïné.

DRIESSEN. DREISEN. *Drieſa, Dreiſſenium.* Ville du Marquiſat de Brandebourg, en Allemagne. Elle eſt dans la Nouvelle Marche, prés de la Pologne, à dix lieuës de Landſperg, du côté de l'orient. Cette ville eſt forte par les travaux qu'on y a faits de nouveau, & par ſa ſituation dans une petite iſle, formée par les rivieres de Trega, & de Netze d'abord aprés leur confluant.

DRILLO. *Drillus*, anciennement, *Achates.* Riviere de la Sicile. Elle coule dans la Vallée de Noto, & ſe décharge dans la mer d'Afrique, entre Terra Nuova & Camarana. Cette riviere baigne à trois lieuës de ſon embouchure le bourg de Drillo, que les Anciens nommoient *Phtintia.*

DRIMAGO. *Drimagum*, anciennement, *Di-*

nogetia, Dinogutia, Dinigultia, Trimmammium, Trimmanium. Ville de la Turquie, en Europe. Elle eſt dans la Bulgarie, ſur le Danube, à dix, ou douze lieuës au deſſous de Siliſtria.

DRIN. *Drilo, Drinus, Drinius.* Riviere de l'Albanie, en Grece. Elle baigne Alexio, & faiſant, au deſſous de cette ville, une petite iſle, elle ſe décharge peu aprés dans le golfe du Drin. Cette riviere ſe forme par le confluant de deux autres, dont l'une, qu'on nomme le *Drin Blanc*, vient de la Boſnie, & l'autre, ſous le nom de *Drin Noir*, vient du lac de l'Ocrida, & baigne Albanopoli.

DRIN, la Drina, ou lo Drino. *Drinus.* Riviere de la Boſnie. Elle a ſes ſources vers l'Albanie, coule du midi au nort, & ayant ſeparé quelque temps la Boſnie de la Servie, & baigné Drinawar, elle ſe décharge dans la Save, à quelque lieuës au deſſus de Sirmiſch.

DRIN, le golfe du Drin, ou de lo Drino. *Drilonis ſinus, ſinus Illyricus.* C'eſt une partie du golfe de Venife. Ce golfe eſt dans les côtes de l'Albanie, & il prend ſon nom de la riviere du Drin, qui s'y décharge.

DRINAWAR, DRINOWAR. *Drinopolis.* Ville de la Turquie, en Europe. Elle eſt dans la Servie, aux confins de la Boſnie, ſur une petite iſle que forme le Drin, environ à ſept lieuës de ſon embouchure dans la Save, & à huit ou neuf de la ville de Saraio, vers le levant.

DRIVASTO ou DRINASTO. *Drivaſtum, Trivaſtum.* Petite ville de l'Albanie, en Grece, quelques cartes la mettent ſur le bord oriental du lac de Scutari, & d'autres ſur la petite riviere de Chire. Elle eſt mal peuplée; quoy qu'elle ait un Evêché, ſuffragant d'Antivari.

DRIVENICH. voyez *Girona*, iſle.

DROCEA, la coſte de Drocea. voyez *Meſtrata.*

DROGABUSA, DROGOBUSK. *Drogobuſcum.* Petite ville de la Moſcovie. Elle eſt ſur le Nieper, environ à vingt lieuës au deſſus de la ville de Smolensko, & dans le Duché de même nom.

DROGHEDA ou TREDACH. *Drogheda, Pontana.* Petite ville de la Lagenie, en Irlande. Elle eſt dans le Comté de Louth, ſur la Boyne, prés de ſon embouchure, où elle a un fort bon port.

DROGICIN ou DROGIEZIN. *Drogicinum, Drogiezinum.* Petite ville de la Pologne. Elle eſt dans la Polaquie, ſur le Bug, environ à quinze lieuës de Bielsko, du côté du midi. Drogicin a Chaſtellenie.

DROGOBUSK, DORGABUSA. *Drogobuſcum.* Petite ville du Duché de B'elki, en Moſcovie. Elle eſt ſur le Boryſthene, environ, à quinze lieuës au deſſus de Smolensko.

DROITWICH. *Druitwichum.* Bourg du Comté de Worceſter, en Angleterre. Ce lieu, ſitué ſur la riviere de Salwarpe, à deux lieuës de la ville de Worceſter, vers le nort, a le droit de nommer deux Députés pour le Parlement d'Angleterre, & il eſt conſiderable par la quantité du ſel qu'on y fait, de trois fontaines ſalées, qui y coulent.

DROME ou DROUME. *Druma, Druna.* Petite riviere du Dauphiné. Elle coule dans le Diois, & dans le Valentinois, baigne Die, & le Creſt, & ſe décharge dans le Rhône au deſſous de Valence. Il y a une autre petite riviere de même nom en Normandie. Elle coule prés de Bayeux, & ſe décharge dans la mer, conjointement avec l'Aure.

DROMO. *Dromos.* Iſle de l'Archipel, ſituée au couchant de celle de Saraquino, vers les golfes de Salonichi, & de l'Armiro. Cette iſle eſt petite, & mal cultivée.

DROMORE ou DRUMMORE. *Dromora, Drumora.* Petite ville epiſcopale, mais preſque ruïnée. Elle eſt dans l'Ultonie, en Irlande, environ à cinq lieuës d'Armagh, dont ſon Evêché eſt ſuffragant.

DRONTHEIM. *Drontheima, Nidroſia.* Ville du Royaume de Norvegue, capitale du Gouvernement de Drontheim, & ſituée ſur un golfe, où elle a un fort bon port, défendu par un bon chaſteau. La ville eſt encore défenduë par une citadelle du côté de la Terre: elle eſt le ſiege d'un Archevêque, & elle l'étoit autrefois du Roy de Norvegue.

DRONTHEIM, le Gouvernement de Drontheim. *Drontheimenſis,* ou, *Nidroſiana Præfectura.* Province du Royaume de Norvegue. Elle eſt bornée au ſud par le Gouvernement de Bergen, & au nort par celuy de Wardhuis; l'Ocean Septentrional le baigne au couchant, & les montagnes de Norvegue le ſeparent au levant de la Suede. Ce païs peut avoir cent quatre vingts lieuës de côtes; ſa largeur n'excede pas trente cinq lieuës, en quelques endroits même, elle n'en a pas dix. L'air y eſt encore ſupportable, ce qui fait qu'il eſt aſſez peuplé; du moins vers le midi; mais il n'y a aucun lieu conſiderable que Drontheim, qui eneſt la capitale.

DROSSEN. *Droſſa, Droſſena.* Petite ville d'Allemagne. Elle eſt dans le Duché de Sternberg, en la Nouvelle Marche de Brandebourg, entre la ville de Cuſtrin, & celle de Sternberg, à trois lieuës de l'une & de l'autre.

DRUI-

DRUIDA. *Diruta.* Bon bourg de l'Etat de l'Egliſe, ſitué dans le Perouſin, ſur le bord oriental du Tibre, à deux lieuës de la ville de Perouſe. Druida eſt connu par ſa vaiſſelle de terre, couverte d'un vernis, qui la fait paroître dorée.

DRUIDES. *Druida, Druides, Durocaſſes.* C'étoit anciennement un peuple de la Gaule Celtique. Il étoit compris ſous les Carnutes, & *Drocum*, aujourd'huy *Dreux*, étoit leur ville capitale. On donnoit auſſi le nom de *Druides* à une ſorte de Prêtres des Gaules, qui faiſoient ſouvent leurs Sacrifices dans des forêts de chaînes, & dont le plus grand nombre demeuroient parmi les Carnutes.

DRUSES, DRUSIS, DRUSIENS. *Druſi.* Peuples de la Syrie. Ils habitent dans les montagnes du Liban, & ſe diſent deſcendus des François, qui allerent conquerir le Royaume de Jeruſalem. Ils portent le nom de Chrétiens, mais ils n'en ſuivent pas la Religion, non plus que la Mahometane. Ils ſont guerriers, endurcis au travail, & ils ont des Princes particuliers, qu'ils appellent *Emirs*, qui ſont pourtant tributaires du Grand Seigneur.

DRUSIBABA. *Druſipara, Driſipara.* Petite ville, autrefois Epiſcopale. Elle eſt dans la Romanie, entre la ville d'Andrinople & celle de Selivrée, à vingt quatre lieuës de la premiere, & à dix ſept de la derniere.

DRUSENHEIM. *Druſenheimum.* Ville d'Allemagne, ſituée dans la Baſſe Alſace, ſur le Moter, fort prés du Rhin, à quatre lieuës au deſſous de Strasbourg. voyez ſur *Weiſſenbourg*.

DUAMA. voyez *Dauma.*

DUARE. *Duara.* Petite place, mais aſſez forte. Elle eſt dans la Dalmatie, prés du bord oriental de la riviere de Cettina, & à trois lieuës de la ville d'Almiſſa. Cette place a ſouvent été priſe & repriſe par les Turcs, & par les Venitiens. Les derniers en ſont les maîtres depuis l'an 1684.

DUBEN. voyez *Dieben.*

DUBLIN. *Dublinum, Ebiana.* Ville capitale de l'Irlande. Elle eſt dans la Lagenie, à l'embouchure du Leiffer dans la mer d'Irlande. Dublin eſt une grande ville, bien bâtie, fort peuplée, & fort marchande. Elle a un bon port, un bon château, Archévêché, Univerſité. Le Viceroy d'Irlande & preſque toute la nobleſſe du païs y font leur reſidence, & on y tient toûjours les aſſemblées du Parlement du Royaume.

DUBLIN, le Comté de Dublin. *Dublinenſis Comitatus.* Contrée de la Lagenie, en Irlande. Elle eſt bornée par les Comtes de Wicklo, de Kildare, & d'Eaſtmeath, & par la mer d'Irlande. Elle a environ dix lieuës de côtes, & au plus cinq de largeur. La ville de Dublin la rend conſiderable, on y remarque encore les bourgs de Newcaſtle, & de Swords, qui ont ſeance au Parlement d'Irlande.

DUBNO. *Dubna.* Petite ville du Royaume de Pologne. Elle eſt dans le Palatinat de Chelm, en la Ruſſie Rouge, à onze lieuës de la ville de Chelm.

DUCALA, DUCCALA. *Ducala.* Province du Royaume de Fez, en Afrique. Elle s'étend le long de l'Ocean Atlantique, entre la riviere d'Ommirabi, & celle de Tenſift. Ses principales villes ſont Azamor, El Madina, Azafia, & Mazagan, laquelle eſt entre les mains des Portugais.

DUCINO. *Ducinum.* Bon bourg du Piémont. Il eſt dans l'Aſteſan, à une lieuë de la ville d'Aſti, du côté du levant.

DUDERSTAT. *Duderſtadium.* Ville du Cercle de la Baſſe Saxe, en Allemagne. Elle eſt capitale du petit païs d'Eichfeld, & ſituée ſur la Weppre, aux confins de la Heſſe & de la Thuringe.

DUEGNAS ou DUENAS. *Domina, Eldana.* Bourg ou petite ville du Royaume de Leon, en Eſpagne. Ce lieu eſt ſur la riviere de Pizuerga, entre Valadolid & Palencia, à ſix lieuës de la premiere & à trois de la derniere.

DUERO. voyez *Douro.*

DUERSTEDE. voyez *Wyck te Duerſtede.*

DUESME. *Dueſma.* Bourg ou petite ville du Duché de Bourgogne, en France. Ce lieu eſt ſur la Seyne, à quatre ou cinq lieuës de la ville de Chaſtillon, & il eſt chef du petit païs de *Dueſmois.*

DUESMOIS. *Dueſmenſis Tractus.* Petite Contrée du Duché de Bourgogne. Elle eſt vers la ſource de la Seyne, & prend ſon nom de Dueſme, qui en eſt le lieu principal.

DUGLAS. voyez *Douglas.*

DUINE. voyez *Dzwina.*

DUISBOURG ou DUYSBOURG. *Duisburgum.* Ville du Cercle de Weſtphalie, ſituée dans le Duché de Cleves, ſur le Roer; prés du Rhin, entre Duſſeldorp & Weſel, environ à cinq lieuës de l'une & de l'autre. On prétend que Duisbourg eſt la ville qu'on nommoit anciennement *Diſpargum* & *Diſporum.* Elle a été Imperiale, mais elle dépend maintenant des Electeurs de Brandebourg, qui y ont érigé une Univerſité, l'an 1655.

DULCIGNO, DOLCIGNO. *Olcinium, Olchinium, Ulcinium.* Ville de la Dalmatie, ou de l'Albanie. Elle eſt ſur la côte du golfe de Veniſe, à quatre lieuës de la ville d'Antivari, dont ſon Evêché eſt ſuffragant. Elle a un bon port, une

citadelle & elle appartient aux Turcs.

DULEEK, DULEKE. *Dulecum.* Bon bourg d'Irlande. Il eſt ſitué dans le Comté d'Eaſt-Meath, en Lagenie, à deux lieuës de la riviere de Boyne, & de la ville de Drogheda, du côté du midi. Duleck a droit d'élire des Députés pour le Parlement d'Irlande.

DULMA. *Dulma.* C'étoit autrefois une ville Epiſcopale, ſuffragante de Spalato. Elle étoit dans la Boſnie, aux confins de la Dalmatie. Elle eſt ſi fort anneantie, qu'à peine en peut on trouver les veſtiges.

DULMEN. *Dulmena.* Petite ville du Cercle de Weſtphalie. Elle eſt dans l'Evêché de Munſter, & à l'occident meridional de la ville de Munſter, Dulmen eſt capitale d'un petit païs, qui porte ſon nom, où l'on remarque encore la petite ville d'Halteren.

DUMBAR. *Dumbarum*, anciennement, *Bara* & *Vara.* Petite ville de l'Ecoſſe Meridionale. Elle eſt ſur la côte de la Louthiane, à neuf lieuës d'Edimbourg, & à huit de Barwick. Cette ville avoit autrefois un bon château, qui eſt ruiné. Elle a un bon port, & voix au Parlement d'Ecoſſe, & elle eſt celebre dans l'hiſtoire par la bataille que Cromwel y gagna le 3. Septembre 1650. contre les Ecoſſois, qui ſoûtenoient le Roy Charles I.

DUMBARTON. voyez *Dunbriton.*

DUMBLAIN ou DUNBLANE. *Dumblanum.* Petite ville Epiſcopale de l'Ecoſſe Meridionale. Elle eſt capitale du Comté de Menteith, & ſituée ſur la riviere de Leth, à une lieuë & demi de la ville de Sterling, vers le nort. Dumblane a ſeance & voix dans le Parlement d'Ecoſſe, & ſon Evêché eſt ſuffragant de Glaſcow.

DUME. voyez *Dunis-bey.*

DUMFERMELING. *Dumfermelinga.* Bourg & chaſteau d'Ecoſſe, ſitué dans le Comté de Fife, environ à cinq lieuës de Sterling, du côté du levant.

DUMMERZE'E, ou le lac de Dumre. *Dummera.* Lac du Cercle de Weſtphalie, ſitué entre les terres de Munſter, d'Oſnabrug, & de Diepholt. On appelle quelquefois ce lac, le lac de *Damma*, à cauſe d'un bourg de ce nom, qui eſt à une lieuë de ſes bords.

DUMNO. voyez *Damnio.*

DUMNOTYR. *Dumnotirum.* Bourg fortifié de l'Ecoſſe Septentrionale. Ce lieu eſt ſur la côte du Comté de Mernis, entre la ville de Montroſe, & celle de New-Aberdeen, à cinq lieuës de l'une & de l'autre.

DUN. *Dunum.* Petite riviere d'Angleterre. Elle naît dans le Comté de Darby, baigne Duncaſter dans celuy d'Yorck, & va ſe jetter dans l'Humber aux confins de celuy de Lincoln.

DUN. *Dunum.* Petite ville de France, ſituée dans le Duché de Bar, ſur la Meuſe, entre Stenay & Verdun, à deux lieuës de la premiere, & à cinq de la derniere.

DUNBRITON, ou DUNBARTON. *Dunbritonium, Caſtrum Britonum.* Ville de l'Ecoſſe Meridionale. Elle eſt dans le Comté de Lennox, ſur la riviere de Leth, qui peu aprés ſe décharge dans le golfe du Cluyd, qu'on appelle auſſi le *golfe de Dunbarton.* Cette ville, qui eſt à cinq lieuës de Glaſcow, du côté du couchant, eſt la plus forte place de l'Ecoſſe, à cauſe de ſa ſituation ſur un rocher fort haut, & fort eſcarpé. Elle fut anciennement la retraite des Bretons, dont elle a tiré ſon nom. Ces peuples s'y maintinrent plus de trois cents ans contre les efforts des Pictes, des Ecoſſois & des Anglo-Saxons, qui vouloient les ſubjuger.

DUNCASTER ou DANCASTER. *Dunum, Danum, Danocaſtria.* Petite ville ou Bourg du Duché d'Yorck, en Angleterre. Ce lieu eſt ſur la riviere de Dun, vers les confins du Comté de Lincoln, à neuf lieuës de la ville d'Yorck, du côté du midi.

DUNCKESPIEL. voyez *Dinkeſpihel.*

DUNCKTON. *Duncktonium.* Bourg de l'Angleterre Meridionale. Il eſt dans le Comté de Wilt, aux confins de celuy de Hant, à deux lieuës de la ville de Salisbery, vers le midi. Dunckton a le droit de nommer deux Députés pour le Parlement d'Angleterre.

DUNDALKE. *Dundalcum.* Petite ville de la Lagenie, en Irlande. Elle eſt ſur la côte du Comté de Louth, où elle a un grand port, à huit lieuës de Drogheda, du côté du nort, & à trois de Carlinford. Dundalke a ſeance & voix au Parlement d'Irlande, & Evêché ſuffragant d'Armagh.

DUNDE'E. *Donum Dei*, autrefois *Taodunum*, & *Alectum.* Petite ville de l'Ecoſſe Septentrionale. Elle eſt fortifiée, & ſituée à trois lieuës de S. André, vers le nort, dans le Comté d'Anguis, & ſur l'embouchure du Tay, où elle a un bon port.

DUNE. voyez *Dzwina.*

DUNEMUNDE. *Dunemunda.* Bonne forteresſe des Suedois. Elle eſt dans la Livonie à l'embouchure de la Dzwine dans le golfe de Riga, environ à deux lieuës au deſſous de la ville de ce nom.

DUNENBOURG. *Duneburgum.* Petite ville de la Letonie, province de la Livonie. Cette ville, qui appartient aux Moſcovites, eſt aſſez bien fortifiée, & elle eſt ſituée ſur la riviere de Dzwine,

Dzwine, aux c
lieuës de Breſlaw
nort.

DUNES, les
pellent Duyns. *D*
ne aux montagne
le long de ſes rivag
rieres. Mais on do
grande rade d'An
côte orientale du C
un fort bon ancrag
ment les flottes A
par les châteaux d
Walmer.

DUNESLEY.
ge de même nom
d'Yorck, en A
Whitby.

DUNFREIS. *D*
bon Chaſteau. El
Province de l'Ecoſ
la Nithe, environ
dans le golfe de Sol

DUNGALL,
Petite ville de l'Ulte
pitale du Comté d
grande Baye de m
lieuës du lac de Bro
dans le Parlement d

DUNGALL, le
conel. *Dungalia, C*
conenſis, Terra Corn
Irlande. Ce Comt
de Londonderri; &
nagh; l'Ocean Cale
& au nort. Il peu
gueur, & dix de l
en des plaines fort f
les côtes. Dungall e
gue encore les bour
de Kilbegs, & de S.
ce & voix au Parl
encore les reſtes de
qui n'a pas le même

DUNGANNON
Dunganum. Bourg
lieu ſitué dans le Co
à quatre lieuës d'A
mont, eſt la reſiden
a ſeance au Parleme

DUNGARVAN
petite ville d'Irlande
monie ſur la côte d
lieuës de la ville de
tifié, il a un bon po

Dzwine, aux confins de la Semigale, à cinq lieuës de Breſlaw, en Lithuanie, du côté du nort.

DUNES, les Dunes, que les Allemands appellent Duyns. *Duna.* C'eſt le nom que l'on donne aux montagnes de ſable, que la mer forme le long de ſes rivages, & qui luy ſervent de barrieres. Mais on donne ce nom en particulier à une grande rade d'Angleterre, qui eſt le long de la côte orientale du Comté de Kent. Cette rade a un fort bon ancrage, où s'aſſemblent ordinairement les flottes Angloiſes, & elle eſt défenduë par les châteaux de Sandowne, de Deale & de Walmer.

DUNESLEY. *Dunum.* Petit golfe, & village de même nom, il eſt ſur la côte du Comté d'Yorck, en Angleterre, prés du bourg de Whitby.

DUNFREIS. *Dunfreia.* Petite ville avec un bon Chaſteau. Elle eſt capitale de la Nitheſdale, Province de l'Ecoſſe Meridionale, & ſituée, ſur la Nithe, environ à une lieuë de ſon embouchure dans le golfe de Solway.

DUNGALL, ou DONEGHAL. *Dungalia.* Petite ville de l'Ultonie, en Irlande. Elle eſt capitale du Comté de Dungall, & ſituée ſur une grande Baye de même nom, environ à quatre lieuës du lac de Broad. Dungall a ſeance & voix dans le Parlement d'Irlande.

DUNGALL, le Comté de Dungall, ou de Tyrconel. *Dungalia, Comitatus Dungalenſis*, ou *Tyrconenſis, Terra Cornelii.* Contrée de l'Ultonie, en Irlande. Ce Comté eſt borné au levant par celuy de Londonderri; & au midi par celuy de Fermanagh; l'Ocean Caledonien le baigne au couchant & au nort. Il peut avoir trente lieuës de longueur, & dix de largeur moyenne. Il conſiſte en des plaines fort fertiles, particulierement vers les côtes. Dungall en eſt la capitale. On y diſtingue encore les bourgs de Billishannon, de Lifford, de Kilbegs, & de S. Johns-Town, qui ont ſeance & voix au Parlement d'Irlande. On y voit encore les reſtes de la ville Epiſcopale de Rapoe, qui n'a pas le même droit.

DUNGANNON. *Dunganonia, Dungannonium, Dunganum.* Bourg ou petite ville d'Irlande. Ce lieu ſitué dans le Comté de Tyronne, en Irlande, à quatre lieuës d'Armagh, & à deux de Charlemont, eſt la reſidence du Comte de Tyronne, & a ſeance au Parlement d'Irlande.

DUNGARVAN. *Dungarvanum.* Bourg ou petite ville d'Irlande. Ce lieu eſt ſitué dans la Momonie ſur la côte du Comté de Waterford, à neuf lieuës de la ville de ce nom. Dungarvan eſt fortifié, il a un bon port, & ſeance dans le Parlement d'Irlande.

DUNGCANON ou DUNKANON. *Duncanonium.* Fort de la Lagenie, en Irlande. Il eſt dans le Comté de Wexfort, ſur le bord oriental de la Baye de Waterfort, à trois ou quatre lieuës de la ville de ce nom.

DUNGIN. *Dunginum.* Bourg d'Irlande, ſitué dans le Comté de Londonderry, en Ultonie, à ſix lieuës de la ville de Londonderry, du côté du levant.

DUNGISBEY, DUNISBEY ou DUNSBEY. *Dungisbaum.* Bourg de l'Ecoſſe Septentrionale. Il eſt dans le Comté de Cathnes, vis à vis des iſles Orcades, & ſur un cap qui porte ſon nom, & qu'on croit être le *Beruvium* ou *Veruvium Promontorium*, des Anciens.

DUNKELD. *Duncheldinum, Duncaledonia, Caledonium Caſtrum.* Petite ville Epiſcopale de l'Ecoſſe. Elle eſt ſur la riviere de Tay, dans le Comté de Perth, à quatre lieuës de la ville de ce nom. On aſſeure que cette ville, ſuffragante de S. André, a tiré ſon nom des Caledoniens, ſes Anciens habitans.

DUNKERAN, ou DONEKYNE. *Dunkeranum.* Petite ville de la Momonie, en Irlande. Elle eſt dans le Comté de Deſmond ſur la côte ſeptentrionale de la Baye de Mayra, entre le bourg de Kilmara, ou de Glanarogh, & la mer. On croit que Dunkeran, eſt l'ancienne *Ivernis*, capitale des Iverniens.

DUN-LE-ROY. *Regiodunum.* Petite ville ou bourg de France. Ce lieu eſt ſitué ſur l'Auron, dans le Berry, aux confins du Bourbonnois. Il y a un autre lieu de même nom dans la Bourgogne, entre Semeur & Beaujeu.

DUNLUCE. *Dunluſa.* Château de l'Ultonie, en Irlande. Il eſt ſur la côte ſeptentrionale du Comté d'Antrim, à l'embouchure de la riviere de Bush. Ce chaſteau eſt fort par ſa ſituation ſur un rocher, & on l'a ſeparé de la terre ferme par un foſſé.

DUNOIS, le Dunois. *Dunenſis Comitatus.* Petit Païs de la Beauce, en France. Il fut erigé en Duché Pairie l'an 1525. il eſt entre la Beauce Propre, le Perche, le Vendomois, le Blaiſois, & l'Orleanois. Chaſteaudun en eſt la capitale.

DUNQUEURRE. *Dunquerra.* Village du Ponthieu, en Picardie, ſitué entre Abbeville & Dourlens. On le prend pour le lieu qu'on nommoit anciennement, *Duroicorum.*

DUNSBEY. voyez *Dungisbey.*

DUNS. *Dunſium.* Bourg ou petite ville de l'Ecoſſe Meridionale. Ce lieu, ſitué dans le Comté de Merche à trois lieuës de Coldingan, vers le couchant, donna autrefois le nom au celebre *Jean Duns*,

Duns, ou *Jean Scot*, qui fût appellé le *Docteur Subtil*.

DUNSTABLE. *Dunſtabulum*. Bourg du Comté de Bedfort, en Angleterre. Il eſt ſur la riviere d'Ouſe aux confins des Comtés d'Hartford & de Buckinghan. On le prend pour l'ancienne ville des Cattieuchlans, qu'on nommoit *Magiovinium*, ou *Magioventum*.

DUNSTAFAG, *Stephanolunum*, anciennement, *Evonium*. Petite ville d'Ecoſſe, ſituée ſur la côte du Comté de Lorne, vis à vis de l'iſle de Mul, dont elle n'eſt ſeparée que par un Canal de deux lieuës. Dunſtafag a un bon port, elle eſt fortifiée, & elle a été autrefois la reſidence des Rois d'Ecoſſe.

DUNSTER. *Duneſterium Caſtrum*. Bonbourg d'Angleterre. Il eſt ſitué ſur l'embouchure de la Saverne, à dix lieuës de la ville de Wels, du côté du levant, & autant de celle d'Exceſter du côté du nort.

DUNWICK. *Dunmocha*. Bourg d'Angleterre, ſitué dans le Comté de Suffolcke, ſur la côte, à ſept lieuës d'Ipſwick, & à autant de Norwick. Dunwick a ſeance & voix dans le Parlement d'Angleterre.

DURANCE, la Durance. *Druentia*, *Druentius*. Grande Riviere de France. Elle prend ſa ſource au mont Genevre, une des plus celebres montagnes des Alpes, traverſe une partie du haut Dauphiné, où elle baigne Briançon, Ambrun & Tallart; enſuite elle entre dans la Provence, baigne Siſteron, le Territoire de Manoſque, Pertuis, & Cavaillon, & ſe décharge dans le Rhône à une lieuë au deſſous d'Avignon. Cette riviere eſt fort rapide, & étant groſſie des eaux de pluſieurs autres qui le ſont auſſi beaucoup, elle eſt preſque toujours débordée, & fait des grands ravages par tout où elle paſſe. On n'y voit qu'un ſeul pont de pierre, qui eſt à Siſteron, où elle eſt reſerrée entre deux rochers. Dans tout le reſte de la Provence; on ne la paſſe que ſur des petits bâteaux, attachés à des cordes, qui les empêchent d'être entrainez par la rapidité des eaux.

DURANGO. *Durangum*. Ville de l'Amerique Septentrionale. Elle eſt dans la Province de Zacatecas, en l'Audience de Mexique; & elle a un Evêché, erigé l'an 1620. & ſuffragant de Mexique.

DURANGO. *Durangum*. Bonne petite ville d'Eſpagne. Elle eſt dans la Biſcaye, ſur une petite riviere, à cinq lieuës de la ville de Bilbao, du côté du levant.

DURAS. *Duracii*, *Duracium*. Bourg de la Guienne, Province de France. Il a titre de Duché, & il eſt ſitué ſur la petite riviere de Drot, dans l'Agenois, aux confins du Bazadois, environ à neuf lieuës de Bourdeaux, du côté du levant.

DURAZ ou DURAZZO. *Dyrrachium*, anciennement, *Epidamnus*. Ville de la Grece. Elle eſt ſur la côte de l'Albanie, à cinq lieuës du golfe du Drin, & à quatorze d'Aleſſio, du côté du midi. Durazzo, qui fût le lieu de l'exil de Ciceron, eſt une aſſez grande ville; elle eſt fortifiée, a un fort bon port, & un ſiége Archiépiſcopal. On voit prés de cette ville la montagne de Durazzo, que les Anciens ont nommée *Pylartes*. Mr. Spon aſſeure cependant que cette ville eſt reduite en village & ſa forteresſe ruinée.

DURAZZO, le Cap de Durazzo. voyez *Palo*, Capo.

DURBU & DURBUY. *Durbutum*, *Durbii*. Petite ville des Païs-Bas. Elle eſt capitale d'un petit Comté, qui porte ſon nom, & ſituée ſur la riviere d'Ourte, dans le Duché de Luxembourg, à ſix ou ſept lieuës de la ville de Liege, du côté du midi.

DUREN. *Dura*, anciennement, *Marcodurum*. Ville du Cercle de Weſtphalie, en Allemagne. Elle eſt dans le Duché de Juliers, ſur le Roer, à trois lieuës au deſſus de la ville de Juliers. Duren a été autrefois une ville Imperiale; mais elle fut ſoûmiſe par les Ducs de Juliers l'an 1407. L'Empereur Charles Quint l'emporta d'aſſaut l'an 1543. & il ne fit point de quartier à la garniſon, qui avoit refuſé de ſe rendre.

DURESME. voyez *Durham*.

DURESTAIL. *Dureſtallum*. Petite ville de France. Elle eſt dans l'Anjou, ſur le Loir, entre Angers & la Fleche, environ à trois lieuës de celle-cy, & à ſept de celle-là.

DURENIS ou ARDURNE. *Durenis*, *Arduna*. Petite ville ou bourg, de l'Ecoſſe Septentrionale. Ce lieu eſt dans le Comté de Strathenavern, à l'embouchure de la riviere de Durenis, ſur une petite Preſqu'iſle, environ à quatre lieuës de la ville de Tung, du côté du couchant.

DURHAM, DURESME, DUNELME. *Dunelmum*. Ville de l'Angleterre Septentrionale. Elle eſt capitale du Comté de Durham, & ſituée à ſeize lieuës de la ville d'Yorck, du côté du nort. Elle eſt ſur la riviere de Were, qui l'environne preſque entierement, & elle a un Evêché, ſuffragant d'Yorck, qui y fût transferé l'an 1495. de l'iſle d'Holi-Iland, où il avoit été établi vers le milieu du IX. ſiecle. Son Evêque porte le titre de Comte Palatin, & a le pas ſur tous les Evêques d'Angleterre, à la reſerve celuy de Londres.

DURHAM, l'Evêché ou le Comté de Durham. *Dunelmenſis Epiſcopatus* ou *Comitatus*. Petite Pro-

Province de l'Angleterre. Elle eſt bornée au ſud par le Comté d'Yorck; au couchant par ceux de Weſtmorland, & de Cumberland. Il a au nort celuy de Northumberland; & il eſt baigné au levant par la mer d'Allemagne. Il a environ neuf lieuës de côtes, & unze de profondeur. Le païs en eſt montagneux, & mal peuplé du côté du couchant, le reſte eſt aſſez fertile. On en tire quantité de charbon de pierre. Il n'y a de conſiderable que la ville de Durham, & les bourgs d'Harlepole, d'Aukland, de Bernard-Caſtle, & de Darlington.

DURLACH. voyez *Dourlach.*

DURNMAGEN, & DORMAGEN. *Durnomagum, Durnomagus.* Ancien village du Cercle de Weſtphalie, en Allemagne. Il eſt dans le Duché de Berg, à demi lieuë du bourg de Lons & du Rhin, & à cinq au deſſous de Cologne.

DUROTRIGES. *Durotriges.* Ancien peuple de la Grand'Bretagne. Il avoit les Belges au levant, & au nort, les Damnoniens au couchant & la mer au midi. Dunum, maintenant Dorceſter, étoit leur capitale, & ils occupoient ce qu'on appelle le Comté de Dorſet.

DUSSELDORP. *Duſſeldorpium.* Ville du Cercle de Weſtphalie, en Allemagne. Elle eſt capitale du Duché du Berg, & ſituée ſur le Rhin, entre Cologne & Juliers; environ à huit lieuës de l'une & de l'autre. Duſſeldorp eſt une ville agreable, bien fortifiée, & la reſidence des Ducs de Neubourg, maintenant Electeurs Palatins. Cette ville prend ſon nom de la riviere de Duſſel, qui la baigne, & s'y décharge dans le Rhin.

DUTLINGE. *Dutlinga.* Petite ville de la Souabe en Allemagne. Elle eſt ſur le Danube, entre la ville de Conſtance & celle de Tubingue, dans la Principauté de Furſtemberg. Quelques Geographes la prennent pour l'ancienne *Juliomagus*, ville de la Vindelicie, laquelle pourtant d'autres mettent à *Pfullendorf*, bourg renfermé dans la même Principauté.

DUYNS. voyez *Dunes.*

DUYVELANDT. *Duyvelandia.* Contrée de l'iſle de Schouven, dans la Province de Zeelande. Elle eſt au levant de l'iſle, & ſeparée du reſte par un grand Canal. Il n'y a aucun lieu conſiderable.

DWINA. *Duina.* Grande riviere de la Moſcovie. Elle nait dans le Duché de Vologda, où elle porte le nom de cette Province. Elle prend enſuite celuy de Suchana, & va baigner Ouſtiough, capitale de la Province de même nom, & entrant dans celle de Dwina, elle en prend le nom, baigne Archangel, & ſe décharge peu aprés dans la mer Blanche par deux embouchures.

DWINA. *Duina.* Province de la Moſcovie. Elle eſt bornée au levant par celle de Condinski, au midi par celle d'Ouſtioug, & au couchant par celle de Kargapol. La mer Blanche & celle de Moſcovie la baignent au nort. L'iſle de Morſonowits dépend de cette Province, dont les principaux lieux ſont Archangel capitale, S. Nicolas, & Kolmogrod.

DYFI. voyez *Dovy.*

DYSART. *Dyſartum.* Bon bourg ou petite ville de l'Ecoſſe Meridionale. Ce lieu eſt dans le Comté de Fife, ſur le golfe de Forth, vis à vis de la ville d'Edimbourg, dont il eſt éloigné environ de quatre lieuës. Dyſart a droit d'élire des Députés pour le Parlement d'Ecoſſe.

DZWINE, ou DUNE. *Duna, Duina.* Grande riviere de la Pologne. Elle prend ſa ſource prés de celle du Wolga, dans le Duché de Reſchow en Moſcovie. Elle traverſe enſuite la Lithuanie, où elle baigne Witepsk & Poloczk, & enfin ayant ſeparé la Curlande de la Livonie, & baigné dans cette derniere Dunebourg, & Riga, elle ſe décharge dans le golfe de Riga à la forteresſe de Dunemonde. On croit que cette riviere eſt celle que les Anciens nommoient *Rubo.*

E.

E A.

EAUG. voyez *Neaug.*

EARNE. *Ernus, Erno, Dernus.* Grand lac d'Irlande. Il eſt dans le Comté de Fermanagh, en Ultonie, & il a environ dix lieuës de longueur: ſa largeur eſt fort inégale, & ſi retraiſie vers le milieu, qu'il ſemble n'être qu'un canal, environ de deux lieuës de long. Cela a donné lieu à le diviſer en deux parties, dont l'orientale conſerve le nom d'*Earne*, & l'occidentale prend celuy de *Broad.* Il y a pluſieurs petites iſles dans ce lac: les bergers des environs y mettent leurs troupeaux pendant la nuit, pour les guarentir de la fureur des loups; la Forteresſe d'Eniskilling eſt ſituée dans l'une de ces iſles.

EAST-ANGLES, le Royaume des Eaſt-Angles. *Eaſt-Anglia Regnum.* C'eſtoit autrefois un des Royaumes que les Anglo-Saxons avoient fondés en Angleterre. Il avoit au couchant le Royaume de Mercie, au midi celuy des Saxons orientaux, & il étoit baigné au levant & au nort par la mer d'Allemagne. Il comprennoit les Comtés de Nortfolk, de Suffolk, & de Cambridge.

EAST-MEATH, ou le Medie Orientale. *Media*

dia Orientalis. Comté de la Lagenie, en Irlande. Il eſt borné au couchant par celuy de Weſt-Meath; au nort par ceux de Cavan & de Louth; & par ceux de Kildare & de Dublin au ſud; la mer d'Irlande le baigne au levant. Ce Comté peut avoir quinze lieuës de long, & douze de large, vers le couchant; mais il eſt fort reſerré vers le levant. La riviere de Boyne le diviſe en deux parties, qui conſiſtent en des campagnes fort fertiles, & preſque toutes poſſedées par des Anglois. Tryme en eſt le bourg principal, il a voix au Parlement d'Irlande, & auſſi ceux de Kelles, de Navan, d'Aboy, de Duleak, & de Ratooth.

EATON. *Etona, Ætona.* Village d'Angleterre. Il eſt dans le Comté de Buckingham, ſur la Tamiſe, vis à vis de la ville de Windſor. Ce lieu n'eſt connu que par un college qui y fût fondé par le Roy Charles VI.

EAUSE. voyez *Euſe.*

EBELSTOT. *Ebelſtotium.* Petite ville du Danemarc. Elle eſt dans le Dioceſe d'Arhuſen, en Jutlande, ſur un baye du Categat, à quatre ou cinq lieuës de la ville d'Arhuſen, du côté de l'orient ſeptentrional.

EBENHEIM. voyez *Ebenheim.*

EBERNBERG ou EBERNBOURG. *Ebernberga, Ebernburgum.* Chaſteau bâti ſur un rocher, & bien fortifié. Il eſt du Palatinat du Rhin, en Allemagne, & ſitué dans le Comté de Spanheim, ſur la riviere de Nahe, au confluant de celle d'Alſen, qui le ſepare du Chaſteau de Rhingraveſtein, & du Comté de ce nom, à une lieuë de la ville de Creutznach. Le Landgrave de Heſſe Caſſel aſſiegea ce Chaſteau l'an 1692. mais les François qui le défendoient l'obligerent à lever le ſiege.

EBERNSDORF. *Eberſtorfium.* Bourg de l'Archiduché d'Autriche. Ce lieu où les Archiducs d'Autriche ont un beau Palais, eſt ſur le Danube, à deux ou trois lieuës au deſſous de Vienne. On prend Ebernsdorf pour l'ancienne *Ala Nova*, ville de la Haute Pannonie.

EBENSUEF. voyez *Beneſuaif.*

EBERSHEIM, ou EBERS-MUNSTER. *Aprimonaſterium.* Bourg avec une celebre Abbaye. Il eſt dans l'Evêché de Strasbourg en Alſace, ſur la riviere d'Ill, entre Scheleſtat & Benefelt, à une lieuë de la premiere, & à deux de la derniere.

EBERSBERG. *Eberſperga.* Petite ville de la Haute Autriche. Elle eſt ſituée ſur l'Inn, environ à une lieuë de ſon embouchûre dans le Danube, & à deux de la ville de Lintz. Eberspergapartient à l'Evêque de Paſſau.

EBERSTEIN, le Comté d'Eberſtein. *Eberſteinius Comitatus.* Contrée de la Souabe en Allemagne. Elle eſt entre le Duché de Wurtemberg, l'Ortnaw, & le Marquiſat de Bade. Ce Comté qui prend ſon nom du Chaſteau d'Eberſtein, ſitué ſur un rocher & fortifié, peut avoir environ ſix lieuës de long, & deux de large. Il a eu ſes Comtes particuliers; maintenant le Marquis de Bade en poſſede la plus grande partie, le Duc de Wurtemberg Neuſtat, l'Evêque de Spire, & les Comtes de Wolkenſtein & de Grondsfeldt ſont maîtres du reſte.

EBLANIENS. *Eblanii.* Ancien peuple de l'Hibernie. Il étoit entre les Menapiens au ſud, & les Voluntiens au nort. Eblana, aujourd'huy Dublin, étoit leur ville capitale, & ils occupoient le Comté de Dublin & le Meath en Irlande.

ELEBANDA. *Alabanda.* C'eſtoit anciennement une ville Epiſcopale de la Carie, en l'Aſie Mineure. Elle eſt maintenant peu conſiderable, & on la trouve dans l'Anatolie Propre, au midi du Madre, entre Melaſſo & Laudichia.

EBOLI. voyez *Evoli.*

EBORA. voyez *Evora.*

EBRE. *Iberus.* C'eſt une des plus celebres rivieres d'Eſpagne. Elle a ſes ſources dans la Caſtille Vieille, prés du bourg de Fuentibre, traverſe une partie de la Biſcaye, & de la Navarre, tout l'Aragon, & ayant ſeparé la Catalogne du Royaume de Valence, elle ſe décharge dans la mer Mediterranée, formant les petites iſles d'Alfachs à ſon embouchure. Elle reçoit un grand nombre de rivieres, dont l'Aragon, & la Segre ſont les principales, & elle baigne Logrono, & Calahorra dans la Caſtille, Tudelle dans la Navarre, où elle commence à porter bâteau, Saragoſſe dans l'Aragon, Mequinença & Tortoſe dans la Catalogne.

EBRIDES ou EBUDES. voyez *Weſternes.*

EBRODUNTIENS. *Ebroduntii.* Anciens peuples de la Gaule Narbonnoiſe. Ils avoient au nort les Brigantes; au levant les Vagiens; au ſud les Sontiens; & au couchant les Caturiges. Leur païs porte aujourd'huy le nom d'*Embrunois*, & *Ebrodunum* leur capitale celuy d'*Embrun.*

EBURONS. *Eburones.* Anciens peuples de la Gaule Belgique. Ils étoient le long de la Meuſe dans la Contrée, où furent enſuite les Tongres, qui eſt le *Païs de Liege.* Cluvier croit que leur païs étoit appellé anciennement *Eburonia.*

EBUROVICES. *Eburovices, Ebroica, Aulerci Eburovices.* Anciens peuples de la Gaule Celtique. Ils avoient les Velocaſſes au nort, les Lexoviens au couchant, les Aulerciens Diablintes au ſud, & les Carnutes au levant. Ils étoient dans le Dioceſe d'Evreux, en Normandie, & la ville d'Evreux étoit leur capitale.

ECBA-

ECBATANE. voyez *Tauris.*

ECHTER ou ECHTERNACH. *Epternacum*, anciennement, *Andethauna*, *Andethaunale*. Bourg ou petite ville avec une celebre Abbaye. Ce lieu eſt dans le Luxembourg, Province des Païs-Bas, ſur la riviere de Sour, environ à trois lieuës de la ville de Treves, du côté du couchant.

ECIJA, ECYA, ECISE. *Ecija*, *Aſtigis*, *Aſtygi*. Ville de l'Andalouſie, en Eſpagne. Elle eſt Epiſcopale, & ſituée ſur la riviere de Xenil, entre Cordouë & Seville, à neuf lieuës de la premiere, & à quinze de la derniere, dont ſon Evêché eſt ſuffragant.

ECKELENFORT. voyez *Ekelenfort.*

ECLUSE. voyez *Eſcluſe* & *Chiuſa.*

ECOSSE ou ESCOSSE, appellée autrefois Caledonie, & Albanie. *Scotia*, anciennement, *Caledonia*, *Albania*. C'eſt une partie de l'iſle de la Grand' Bretagne. Elle eſt une grande preſqu'iſle, qui confine du côté du midi avec la mer d'Irlande, & avec l'Angleterre, dont elle eſt ſeparée par l'embouchure du Solway, par celle de la Twede, & par les montagnes Cheviotes. l'Ocean Caledonien ou la mer d'Ecoſſe la baigne de tous les autres côtez. Elle s'étend du ſeptentrion au midi, environ depuis le 55. dégré de latitude, juſqu'au 59. & du couchant au levant, environ depuis le 14. dégré de longitude juſqu'au 20. Elle peut avoir quatre vingts cinq lieuës longueur du ſeptentrion au midi, & ſoixante quatre dans ſa plus grande largeur du couchant au levant. On diviſe l'Ecoſſe diverſement, quelquefois en *Haute* & *Baſſe Ecoſſe*; la *Haute Ecoſſe*, qu'on nomme *Highland* ou *Hoghland*, c'eſt à dire le *Païs haut*, eſt vers le couchant, & preſque toute heriſée de hautes montagnes. La *Baſſe Ecoſſe*, ou le *Lowland*, c'eſt à dire le *bas Païs*, eſt vers le levant, & elle a beaucoup moins de montagnes que l'autre; auſſi eſt elle incomparablement mieux cultivée, mieux peuplée, & plus fertile qu'elle. Mais la diviſion la plus generalement ſuivie de l'Ecoſſe eſt en *Ecoſſe Meridionale* & *Septentrionale*, ſeparées par la riviere de Tay, la plus conſiderable de tout le païs. *L'Ecoſſe Meridionale* eſt au deçà du Tay, elle renferme l'iſle d'*Arren*, avec vingt Comtés, qui ſont *Lorne*, *Argile*, *Lennox*, *Cuningham*, *Kile*, *Carrick*, *Galloway*, *Nythesdale*, *Annandale*, *Eſkedale*, *Lideſdale*, *Tivedale*, *Twedale*, *Merche*, *Lothiane*, *Cluydeſdale*, *Sterling*, *Menthiit*, *Sthrateme* & *Fife*. L'*Ecoſſe Septentrionale* comprend quatorze Comtez, qui portent les noms de *Perth*, *Gowrée*, *Angus*, *Merny*, *Marr*, *Buchan*, qui renferme le Vicomté de Banf, *Murray* ſous lequel on renferme le Badenoch, *Athole*, *Broad-Albain*. *Locquabyr*, *Roſs* qui comprend le païs d'Aſſint, *Southerland*, *Strathenavern*, & *Caithnes*. Les iſles Weſternes ou Ebudes, les Orcades, & celles de Fare ſont des dépendences de l'Ecoſſe. L'air y eſt generalement froid, auſſi le terroir y eſt beaucoup plus fertile en avoines, en ſegle, & en pâturages qu'en froment; il y a des mines de fer, de plomb & d'Azur. On dit qu'il y en a auſſi d'or, & d'argent, & qu'on y trouve quelquefois des diamants, des perles & de l'ambre gris; mais tout cela doit être peu conſiderable. L'Ecoſſe reconnoit un même Roy que l'Angleterre, depuis l'an 1603. que Jacques VI. Roy d'Ecoſſe, ſucceda à Eliſabeth Reine d'Angleterre, ſous le nom de Jacques I. Cependant elle eſt toûjours un Royaume particulier, & entierement ſeparé de celuy d'Angleterre. Elle a ſon Parlement particulier, compoſé de deux Chambres, celle des Seigneurs, & celle de Communes. Lors que le Roy n'y eſt pas preſent, il y envoie un Commiſſaire pour préſider; mais il doit être Ecoſſois, de même que tous les Officiers Militaires & Politiques, & leurs Commiſſions doivent être expediées par un Secretaire d'Etat Ecoſſois, qui reſide toûjours à la Cour. La Couronne d'Ecoſſe eſt ſucceſſive, de même que celle d'Angleterre; mais le Roy y a de même qu'en Angleterre ſon revenu fixe, & il n'y peut faire aucune impoſition, ni aucune nouvelle loy, ni anneantir les precedentes ſans le conſentement du Parlement. La Religion de l'Ecoſſe eſt Reformée, de même que celle d'Angleterre. Toute la difference qu'il y a ſur ce ſujet entre ces deux Etats, c'eſt qu'en Ecoſſe le Gouvernement Presbyterien eſt le dominant, & en Angleterre c'eſt l'Epiſcopal. Les Anciens peuples de l'Ecoſſe etoient les Caledoniens & les Vetturions, & enſuite les Pictes. Les Ecoſſois peuples d'Irlande s'y établirent enſuite, & luy donnerent le nom de *petite Ecoſſe* qui luy eſt reſté. Le nom de *grande Ecoſſe*, qu'on donnoit à l'Irlande s'étant aboli. Les Ecoſſois d'aujourd'huy ſont de belle taille, robuſtes, vaillans, genereux & ſobres, mais on les accuſe d'être fiers, envieux, & vindicatifs. Il y a cependant une tres grande difference entr'eux. Ceux qui habitent la partie meridionale ſont polis; mais ceux qui demeurent dans les montagnes, & vers le nort, ſont encore à demi Sauvages. Les uns & les autres ſont fort attachés à leur religion.

EDA. *Eda.* Riviere de l'Arabie Heureuſe. Elle coule dans les Etats du Cherif, ou Prince de la Mecque, reçoit le Chaibar à Carn-Almanſel, baigne la petite ville d'Eda, & ſe décharge dans la mer Rouge à Zidden. On croit que cette riviere eſt celle que l'on nommoit anciennement *Batus.*

EDAM. *Edamum.* Ville des Provinces Unies. Elle eſt ſituée dans la Nort-Hollande, ſur la Zuider-Zée, où elle a un bon port, à trois ou quatre lieuës de la ville d'Amſterdam, du côté du nort. Edam a voix & ſeance dans les Etats de Hollande, & elle eſt celebre par ſes bons fromages, & par la grande quantité de vaiſſeaux qu'on y conſtruit.

EDAM, 't Land van Edam, c'eſt à dire le Païs d'Edam. *Regio Edami.* C'eſt une Contrée de la Groenlande. Elle eſt au ſoixante & ſeiziéme dégré de latitude ſeptentrionale. Les Hollandois l'ont découverte l'an 1655. & ils luy ont donné le nom qu'elle porte.

EDEN. *Ituna.* Riviere de l'Angleterre Septentrionale. Elle nait dans le Comté de Weſtmorland, traverſe celuy de Cumberland, où elle baigne Carliſle, & enſuite elle ſe décharge dans le golfe de Solway.

EDEN. voyez *Paradis Terreſtre*, & Gezaira.

EDER, la Tour d'Eder. *Turris Edor.* Cette Tour, qui ſignifie la Tour des troupeaux, étoit dans la Tribu de Juda, en Paleſtine, prés de la ville de Bethlehem. On a creu que c'eſt le lieu où l'Ange annonça aux Bergers la naiſſance du fils de Dieu. Les anciens Chrêtiens y bâtirent un temple, qui ſubſiſtoit encore du temps de S. Jerome. Son nom pris de l'apparition dont nous avons parlé étoit celuy-cy, l'*Ange aux Bergers.*

EDER. *Adrana, Adranus.* Riviere d'Allemagne. Elle a ſa ſource dans le Landgraviat de Heſſe, paſſe à Waldeck, & à Frietzlar, & ſe décharge dans le Weſer, à trois lieuës au deſſus de Caſſel.

EDESSE. voyez *Orpha.*

EDETANS. *Edetani.* C'étoient anciennement des peuples de l'Eſpagne Tarraconnoiſe. Ils étoient entre les Sedetans, les Baſtitans, les Conteſtans, & la mer Mediterranée. Leurs villes principales étoient Sagunte & Segobrige. Leur païs eſt maintenant la partie ſeptentrionale du Royaume de Valence.

EDIMBOURG ou EDENBOURG. *Edenburgum, Edimburgum*, anciennement, *Alata Caſtra, Pteroton, Stratopedon, & Agneda.* Ville capitale du Royaume d'Ecoſſe. Elle eſt ſituée dans la Lothiane, ſur une petite riviere, à un mille du golfe de Forth ou d'Edimbourg, où elle a un port. Cette ville eſt aſſez grande, & bien bâtie. Elle eſt défenduë par une citadelle, qui paſſe pour une des fortes places de l'Europe, étant ſituée ſur la croupe d'un rocher inacceſſible d'un côté, & entourée des autres par douze baſtions, & par un foſſé à fonds de Cuve, taillé dans le roc. Entre les canons, dont elle eſt très bien pourveuë, on aſſeure qu'il y en a un d'une ſi prodigieuſe groſſeur, que deux hommes y peuvent coucher dedans avec un matelas ſans s'incommoder. Elle étoit le ſiege des Rois d'Ecoſſe, avant qu'ils parvinſent à la couronne d'Angleterre; maintenant elle eſt la reſidence du Conſeil d'Ecoſſe, & le lieu de l'aſſemblée du Parlement de ce Royaume. Elle a une Univerſité celebre, & un Evêché, erigé par le Roy Charles 1. & ſuffragant de S. André.

EDIMBOURG, le golfe d'Edimbourg ou de Forth. *Forthæa Æſtuarium, Edimburgenſis Sinus*, anciennement, *Bodotria & Bederia.* Golfe de la mer d'Allemagne. Il s'avance beaucoup dans les côtes de l'Ecoſſe, entre la Province de Lothiane, & celle de Fife, ayant environ quinze lieuës de profondeur, & de quatre à cinq dans ſa plus grande largeur. Il reçoit un grand nombre de rivieres, celle de Forth, qui ſe décharge dans le fonds du Golfe, luy donne quelquefois le nom. Il porte plus communement celuy de la ville d'Edimbourg, qui n'eſt qu'à un mille de ſon bord.

EDON. voyez *Idumée.*

EDUENS. *Ædui, Hedui.* Anciens peuples de la Gaule Celtique. Ils étoient dans le Duché de Bourgogne, entre la Loire & la Saone, occupans, le Chalonois, le Charolois, l'Autunois & l'Auxois. Autun étoit leur ville capitale.

EENHAME. *Eenhamum.* Autrefois petite ville, capitale du païs de Brachbant. Ce n'eſt maintenant qu'un village, où il y a une Abbaye, il eſt ſitué dans la Flandre, ſur l'Eſcaut, à une lieuë au deſſous d'Audenarde.

EERENBREITSTEIN. voyez *Hermanſtein.*

EFFERDING. *Efferdinga.* Petite ville de la Haute Autriche, en Allemagne. Cette ville, ſituée à une lieuë du Danube, & à trois de Lintz, du côté du couchant, eſt défenduë par deux chaſteaux, dont l'un eſt dans la ville, & l'autre dehors: on appelle ce dernier *Schaumbourg.*

EGA. *Ega.* Petite riviere d'Eſpagne. Elle naît dans la Biſcaye, arrouſe Eſtella ou Etoile dans la Navarre, & ſe jette dans l'Ebre un peu au deſſous de Calahorra, du côté du levant.

EGE'E, la Mer Egée. voyez *Archipel.*

EGER. voyez *Agria* & *Egra.*

EGINE ou ENGIA. *Ægina*, anciennement, *Oenone* & *Myrmidonia.* C'eſt un iſle de l'Archipel. Elle eſt dans le golfe d'Egine, entre les côtes de la Morée, & celles de la Grece. Elle peut avoir douze lieuës de circuit; mais on n'y trouve aucun port. Elle avoit autrefois une ville, qui portoit ſon nom & qui avoit un Evêché ſuffragant d'Athenes; mais elle n'eſt maintenant qu'un village. Les Turcs y ont bâti un fort pour la défence de l'entrée du golfe.

EGI-

EGINE, le golfe d'Egine. *Sinus Ægina*, anciennement. *Sinus Saronicus*, *Salaminiacus* & *Eleusinus*. Ce golfe eſt une partie de l'Archipel. Il eſt renfermé entre les côtes de l'Achaie, en Grece, de la Sacanie, en Morée, & l'Iſthme de Corinthe. On y voit pluſieurs iſles dont l'ancienne Salamis, qu'on nomme aujourd'huy Colouri, & Egine ſont les principales.

EGISTENIA. *Ægoſthenia*. Ancienne ville de la Grece. Elle eſt aujourd'huy reduite en village, & ſituée dans la Livadie, entre la ville de Delphes, & la riviere de Cephiſo.

EGLY. *Eglis*, *Thelis*, *Telis*. Riviere de France. Elle a ſa ſource dans le Haut Languedoc, prés de Maſſac, traverſe une petite partie du Rouſſillon, & ſe décharge dans la mer Mediterranée, entre le lac de Leucate, & l'embouchure de Tet.

EGLISAW. *Egliſovia*. Petite ville de la Suiſſe. Elle eſt dans le Canton de Zurich, ſur le Rhin, qu'on y paſſe ſur un pont de bois, à quatre lieuës au deſſous de la ville de Schaffouſe.

EGLISE, l'Etat de l'Egliſe. *Eccleſia Ditio*. On donne ce nom aux Terres que le Pape poſſede en Italie, en qualité de Souverain Temporel & Immediat. Cet Etat eſt borné au nort par celuy des Venitiens, & par le golfe de Veniſe; au levant par le Royaume de Naples, au midi par la mer Toſcane; & il a au couchant la Toſcane, & les Duchés de Modene, de la Mirandole & de Mantouë. L'étenduë de cet Etat du Sud-Eſt au Nort-Oueſt, depuis Terracine juſqu'aux confins de la Poleſine de Rovigo, peut être environ de quatre vingts dix lieuës; ſa plus grande largeur depuis Ancone, juſqu'à Civita Vecchia, n'excede pas quarante quatre lieuës. L'air y eſt groſſier par tout, & mal ſain en pluſieurs endroits, à cauſe des marais ou des terres marecageuſes. Le terroir en eſt cependant fort fertile en blé, vin, huyle, fruits & pâturages. Rome en eſt la capitale, & le ſiege du Pape, qui domine ſur cet Etat deſpotiquement, & d'une maniere fort dure; & c'eſt à cette eſpece de gouvernement que quelques voyageurs modernes imputent la miſere qu'ils ont remarquée dans ce beau païs, & le petit nombre de ſes habitants. On diviſe l'Etat de l'Egliſe en douze petites Provinces, qui ſont la *Champagne de Rome*, la *Sabine*, le *Patrimoine de S. Pierre*, le *Duché de Caſtro*, l'*Orviétan*, le *Perugin*, le *Duché de Spoleto*, celuy d'*Urbin*, la *Marche d'Ancone*, la *Romagne*, le *Boulonnois*, & le *Ferrarois*. Auxquelles quelques Geographes ajoutent le *Comté de Citta di Caſtello*, que les autres renferment dans le Duché d'Urbin. Outre cet Etat, le Pape poſſede encore en Souveraineté le *Duché de Benevent* dans le Royaume de Naples; *Avignon* & le *Comté Venaiſſin* dans la Provence. Il y a encore en Italie un grand nombre de fiefs, qui relevent de luy, dont les principaux ſont le Royaume de Naples & les Etats de Parme.

EGLISH. *Egliſium*. Bourg d'Irlande. Il eſt dans le Comté de Kings en Lagenie, à huit lieuës de Philipſtoun & de Queenſtoun ou Mariburow. Eglish a ſeance & voix dans le Parlement d'Irlande.

EGMONT. *Egmontium*. Village des Provinces Unies. Il eſt dans la Nort-Hollande, environ à une lieuë d'Alkmar du côté du couchant. Il eſt ſeparé par les dunes en deux parties, dont l'une eſt ſur la mer, & l'autre dans les terres. Il y a dans celle-cy un vieux chaſteau, dont les Comtes d'Egmont, celebres dans le dernier ſiecle, portoient le nom.

EGOSPOTAMOS. *Hegonis Promontorium*. Cap de la Macedoine. Il eſt prés de l'embouchure de la riviere de Chabro, & il s'avance dans le golfe de Salonichi, entre la ville de ce nom & celle de Caſſandria.

EGRA, EGER ou HEB. *Egra*. Ville du Royaume de Boheme. Elle eſt capitale d'une petite Contrée, qui porte ſon nom, & ſituée aux confins du Palatinat de Baviere, & de la Franconie, ſur la riviere d'Egra, à cinq lieuës au deſſus d'Elnbogen. Egra eſt une ville forte, & défenduë par une bonne citadelle.

EGRA & EGER. *Egra*. Riviere de la Boheme. Elle a ſa ſource dans les montagnes du Marquiſat de Culembach, en Franconie, entre dans la Boheme, où elle baigne Egra, Elnbogen, & Satz, & ſe décharge dans l'Elbe, à quelques lieuës au deſſous de Letomeritz.

EGREMONT. *Egremontium*. Bourg ou petite ville du Comté de Cumberland, en Angleterre. Ce lieu eſt prés de la mer d'Irlande, vis à vis de l'iſle de Man, & à onze lieuës de la ville de Carlile, vers le midi occidental.

EGYPTE. *Ægyptus*. C'eſt une partie de l'Afrique Orientale. Elle eſt bornée au levant par la mer Rouge, & par l'iſthme de Suez, qui la ſeparent de l'Arabie Heureuſe, & de la Pierreuſe. Elle a au nort la mer Mediterranée; au couchant le Royaume, & le deſert de Barca; & au midi la Nubie, & la Côte d'Abex. Ce païs eſt renferme entre le 22. & le 31. dégrés de latitude ſeptentrionale, & entre le 60. & le 66. de longitude. Il peut avoir environ cent ſoixante dix lieuës du ſeptentrion au midi, & quatre vingt dix, ou cent du couchant au levant. La Nature a diviſé l'Egypte en deux parties qui ſont extremement differentes; l'orientale, qui eſt entre la mer rouge & une longue chaine de montagnes, qui par-

tagent l'Egypte preſqu'au milieu du nort au ſud, eſt un païs tout de ſables, & preſque entierement deſert ; mais la partie occidentale, qui eſt le long des deux bords du Nil, entre les montagnes, dont nous venons de parler & un autre chaîne de montagnes, qui ſepare l'Egypte du Barca, c'eſt la plus belle vallée du monde, du moins qui nous ſoit connuë. Sa fertilité eſt ſi grande, quand elle eſt inondée à propos par le Nil, comme nous le marquerons en parlant de ce fleuve. que les Egyptiens ſont obligez de mêler du ſable avec la terre, pour la dégraiſſer. On tire de l'Egipte une très grande quantité du blé, du ris, de l'orge, & des legumes: on en tire auſſi du coton, du lin, du ſucre, de la caſſe, du baume, du ſené, des dates, des cuirs, des toiles, & des tapis de Turquie. La fecondité de ce païs s'étend ſur les animaux, auſſi bien que ſur la terre. Les brebis y portent deux fois l'année, & font pluſieurs agneaux de chaque portée. On aſſeure que les femmes même y ſont plus fecondes qu'ailleurs, & qu'elles y accouchent ordinairement de deux enfans à la fois. Il y a un autre fecondité en Egypte auſſi nuiſſible que celles dont nous venons de parler ſont avantageuſes. Il y nait, outre une grande quantité de crocodiles, & d'hippopotames que le Nil nourrit, une prodigieuſe quantité d'inſectes. Les Egyptiens ont creu de tout temps, qu'ils ſe formoient du limon que le Nil laiſſe ſur la terre en ſe débordant. Les Anciens ont pouſſé leur credulité ſi loing ſur ce ſujet, qu'ils ſe ſont imaginez que les premiers hommes étoient nais dans leur païs, & qu'ils s'étoient formés du même limon que les inſectes. L'air y eſt groſſier, & mal ſain, à cauſe des grandes chaleurs, du limon, & des eaux croupiſſantes, que le Nil laiſſe aprés ſes débordements, auſſi y regne-t-il quantité de fievres: on remarque même que la peſte y fait de grands ravages, preſque toutes les ſept années. La Vallée de l'Egypte ne laiſſe pas d'être fort peuplée: la plûpart de ſes habitans ſont Mahometans, & ils circonciſent les filles, auſſi bien que les garçons. Il y a auſſi un grand nombre de Juifs, & de Chrêtiens Cophtes, qui ont leur Patriarche, duquel les Abiſſins dépendent au ſujet de la Religion. Les Egyptiens ont été anciennement très ſuperſtitieux, ils adoroient juſqu'aux animaux les plus vils, & juſqu'aux plantes les plus communes; les crocodiles, les rats, les ſerpents, les oignons, & les poireaux. Ils paſſoient pourtant pour habiles dans les ſciences, & les Grecs les alloient apprendre chez eux. Aujourd'huy ils ſont fort ignorants, & ils paſſent pour larrons, traitres, avares, & grands hipocrites : au reſte les meilleurs nageurs du monde. L'Egypte a été autrefois un Royaume particulier, & l'un des plus anciens du monde, comme cela paroit par l'hiſtoire ſainte. Les Pharaons y ont long temps regné, Cambiſes Roy de Perſe le leur enleva, Alexandre le Grand le conquit ſur ſes Succeſſeurs. Aprés la mort de ce Conquerant, Ptolomée Lagus s'en empara: ſes deſcendans le poſſederent juſqu'à la fameuſe Cleopatre, ſous laquelle les Romains le conquirent, & en firent une Province de leur Empire. Les Arabes s'en rendirent enſuite les maîtres, & y fonderent le Royaume des Mammeluc. Selim Empereur Turc le conquit en 1517. & ſes Succeſſeurs en jouiſſent encore. Il eſt un des plus conſiderables Gouvernements de leur Empire. Ils y tiennent un Bacha, qui fait ſa reſidence au chaſteau du Caire, & qui a ſous luy pluſieurs Gouverneurs particuliers, & la plus leſte milice de tout l'Empire Othoman. On diviſe ce Gouvernement en trois parties generales qu'on diſtingue par les noms de *Haute*, *Moyenne* & *Baſſe Egypte*, & qui comprenent ſous elles pluſieurs *Caſſilifs* ou *Beylics*, c'eſt à dire *Gouvernements particuliers*. La *Haute Egypte* qu'on nomme auſſi *Said*, eſt l'ancienne *Thebaide*: on y conte ſix Caſſilifs. Ceux de *Girgo*, de *Manfelouth* & de *Beniſuaif* ou d'Ebenſuef ſont au couchant du Nil ; ceux de *Minio* & de *Cherkeſi* ſont au levant de ce fleuve ; & celuy de *Coſſir* le long de la mer Rouge. La *Moyenne Egypte*, ou *Bechria*, & *Demeſor*, a quatre Caſſilif. Ceux de *Fium* & de *Giza*, qui ſont au couchant du Nil, celuy du *Caire*, qui eſt au levant du même fleuve, & celuy de *Suef* qui eſt le long de la mer Rouge. La *Baſſe Egypte*, qui porte auſſi le nom d'*Erris*, comprend quatre Caſſilifs. Ceux de *Callioubech*, de *Menoufia*, & de *Garbia*, ſont entre les embouchures du Nil, dans le païs qu'on appelle le *Delta*: & celuy de *Manſoura* eſt au levant des embouchures de ce fleuve. Il y a encore dans ce quartier le *Territoire d'Alexandrie*, qui dépend du Caſſilif ou Bachalic du Caire. On a joint à ces Gouvernements le Caſſilif de Bouchera ; mais il eſt partie du Royaume de Barca, quoy qu'il dépende du Bacha de l'Egypte. Tous les Caſſilifs de l'Egypte à la reſerve de ceux de Cherkeſi, de Callioubech & de Garbia ont leurs villes capitales de même nom, outre leſquelles on y remarque encore Aſna, Said, Almona, Roſette, Turbeta, Damiete &c. Toutes les villes d'Egypte ſont ſans murailles, à la reſerve du nouveau Caire, d'Alexandrie, & de Damiete. On voit dans l'Egypte, qui fût anciennement la demeure d'un nombre preſque infini de Solitaires, trois choſes dignes de remarque. Le grand lac de Moeris, qui a ſoixante lieuës de circuit, & qui fût creuſé par un Roy d'Egypte pour recevoir les eaux ſuperfluës du

du Nil, ou pour en fournir quand il en manqueroit; le lac de Bocheira, auquel on donne environ vingt cinq lieuës de tour; les fameuſes Pyramides d'Egypte qui ſont environ à trois lieuës du Caire, & dont on parlera ſur le mot de Pyramides; & les puits de Momies, qui ſont des anciens tombeaux à trois lieuës des Pyramides, dans leſquels on trouve des corps humains embaumez depuis pluſieurs ſiecles & que l'on vend pour ſervir de remede.

EGYPTEN. *Egyptus.* Petite ville du Duché de Curlande. Elle eſt dans la Semigalle, à ſept lieuës de la ville de Braſlaw.

EHENHEIM ou OBER-EHENHEIM. *Ehenheimia Superior.* Petite ville d'Allemagne, ſituée dans l'Alſace ſur la riviere d'Ergers, à quatre lieuës de la ville de Strasbourg, vers l'occident meridional. Cette ville porte le nom d'Ober-Ehenheim qui ſignifie le *Haut Ehenheim*, pour la diſtinguer d'un village voiſin qu'on nomme *Nidder-Ehenheim* c'eſt à dire le *Bas Ehenheim.*

EHINGEN. *Ehinga.* Petite ville de la Souabe en Allemagne. Elle eſt ſur le Danube à quatre lieuës au deſſus d'Ulm. On la prend pour l'ancienne *Dracuina*, ville de la Vindelicie. Au reſte, il y a un autre *Ehingen* en Souabe, c'eſt un bourg, ſitué ſur le Neckre à deux lieuës au deſſus de la ville de Tubingue.

EICHFELDT. voyez *Eiſchfeld.*

EIFFEL ou L'EIFLE. *Eiffalia.* Païs de l'Allemagne. Il eſt en partie dans l'Archévêché de Treves, & en partie dans le Duché de Juliers; la ville de Munſter-Eiffel en a conſervé le nom; mais l'on en ignore les bornes.

EINDHOVEN. *Eindhovia.* Petite ville des Païs-Bas. Elle eſt dans le Brabant Hollandois, ſur le Dommel, à ſix lieuës au deſſus de Bois-le-Duc.

EISCHFELDT ou EICHFELDT. *Eiſchfeldia.* Petit Païs de la Baſſe Saxe en Allemagne. Il eſt borné par la Thuringe, la Heſſe & le Duché de Brunswick, dont il a été autrefois une partie. Othon de Brunswick le vendit l'an 1365. à l'Archévêque de Mayence, dont les Succeſſeurs le poſſedent encore aujourd'huy. Ses lieux principaux ſont Duderſtat capitale & Heyligenſtat.

EISENTHORN, c'eſt à dire, la porte de Fer. *Porta Ferrea.* Paſſage fort difficile & fort important, pour entrer dans la Tranſylvanie, il eſt aux confins de cette Principauté, de celle de Valachie & de la Haute Hongrie, & il donne le nom d'Eiſenthorn, ou de *Viskapu* à toute une chaine de montagnes preſque inacceſſibles qui environnent la Tranſylvanie du côté du midi.

EISENACH. voyez *Eyſenach.*

EISFELD. *Eisfelda.* Petite ville ou bon bourg du Cercle de la Franconie. Ce lieu eſt dans le Duché de Coburg, prés de la ſource de la Werra, & à trois lieuës de la ville de Coburg.

EISLEBEN ou ISLEBE. *Eiſleba.* Ville du Cercle de la Haute Saxe, en Allemagne. Elle eſt ſituée dans le Comté de Mansfeldt, en Thuringe, à deux lieuës de la ville de Mansfeldt, vers l'orient meridional. Eiſleben eſt celebre par pluſieurs ſieges qu'elle a ſoûtenu; mais principalement parce qu'elle a donné la naiſſance à Luther, le Reformateur de l'Allemagne.

EKELENFORD. *Ekelenfordia.* Petite ville ſans murailles. Elle eſt dans le Duché de Sleſwick, en Jutlande, ſur un petit golfe de la mer Baltique, où elle a un bon port, entre la ville de Kiele, & celle de Sleſwick, environ à quatre lieuës de l'une & de l'autre.

EKESIO. *Ekeſium.* Petite ville de la Suede. Elle eſt dans la Smalande, ſur la riviere d'Arby, environ à dixhuit lieuës de la ville de Calmar, vers l'occident ſeptentrional.

ELABAS. voyez *Halabaſſ.*

ELADASAGNI. voyez *Eldafagni.*

ELAM ou HELAM. *Elam.* Ancien Païs de l'Aſie, dont les peuples portoient le nom d'*Elamites*, ou d'*Elyméens.* Il eſt ſouvent parlé de ce païs dans l'Ecriture Sainte, comme *Gen.* 14. *Eſ.* 11. *Jer.* 25. Et il paroit par le *Ch.* 8. de *Daniel*, qui met dans ce païs la ville de Suſe, qu'il étoit dans la Suſiane d'aujourd'huy, Province de la Perſe. Au reſte, il y avoit un autre lieu nommé *Helam* dans la Paleſtine à l'orient du Jourdain. Il en eſt parlé. 2 *Sam.* 10. 17. mais on ne ſçait pas préciſement où il étoit.

ELATH ou ELOTH. *Elath*, *Eloth.* C'étoit anciennement une ville de l'Arabie Pierreuſe, ſituée ſur la mer Rouge, un peu à l'orient d'Eſiongeber. S. Jerome a creu que c'étoit de cette ville que partoient les flotes pour les Indes. Elle fût poſſedée tantôt par les Iſraëlites, & tantot par les Syriens. voyez 1 *Rois.* 9. 26. 2 *Rois.* 16. 6. 2 *Chron.* 8. 17. 18.

ELBE, l'iſle d'Elbe. *Ilua*, anciennement *Æthalia*, *Æthale.* Cette iſle eſt dans la mer Toſcane, & elle dépend de la Principauté de Piombino, dont elle n'eſt ſeparée que par un canal de trois ou quatre lieuës. Elle en a environ quatorze de circuit, & elle renferme quatre paroiſſes, outre la ville de Porte Longone, que les Eſpagnols y poſſedent, & celle de Porto Ferraro, dont le Duc de Toſcane eſt maître. On trouve dans cette iſle de fort bonnes mines de fer.

ELBE, l'Elbe. *Albis.* C'eſt une des plus celebres rivieres d'Allemagne. Elle traverſe une partie de la Boheme, où elle a ſa ſource, & ayant baigné

baigné la Haute & la Baſſe Saxe, elle eſt ſe décharge par une ſeule embouchure dans la mer d'Allemagne, à Brunsbuttel. Elle arrouſe en Boheme les villes de Koningingretz, de Letomeritz, & de Teſchen; dans l'Electorat de Saxe Dreſde, Meiſſen, Torgaw, & Wittemberg; dans la Principauté d'Anhalt Deſſaw; & dans la Baſſe Saxe Magdebourg, Lawenbourg, Harborg, Glucſtad & Brunsbuttel. Elle reçoit un grand nombre de rivieres, dont le Havel, le Sala, la Multe, & le Muldaw, ſont les principales.

ELBEUF. *Elbovium.* Bourg de France, ſitué dans la Normandie, ſur la Seine, à trois ou quatre lieuës au deſſus de Rouën. Elbeuf fut erigé en Duché Pairie l'an 1581. en faveur de Charles de Lorraine.

ELBING. *Elbinga.* Ville Anzeatique de la Pruſſe Royale. Elle eſt ſituée dans le Palatinat de Marienbourg, à huit lieuës de la ville de ce nom, & à quatorze de celle de Dantzick, vers le levant. Elbing eſt une ville agreable par ſa ſituation ſur la riviere d Elbing, qui ſort du lac de Drauſſen, & va ſe décharger dans le golfe de Friſch-Haff. Elle eſt grande, bien peuplée, riche par ſon commerce, & diviſée en vieille & nouvelle ville, toutes deux fortifiées. Cette ville fût bâtie l'an 1239. Elle devint Imperiale & libre; mais les Chevaliers Teutoniques la ſoûmirent l'an 1454. Elle ſecoüa le joug de ces Maîtres pour ſe donner aux Polonois, de même que Dantzick & Thorn. Elle a une Univerſité fondée par Albert de Brandebourg l'an 1542.

ELBOGEN. voyez *Ellebogen.*

ELBURG. *Elburgum.* Petite ville des Provinces Unies. Elle eſt dans le Weluve, en Gueldre, aux confins de l'Overiſſel, ſur la Zuiderzée, à deux lieuës de Campen. Elburg étoit fortifiée; mais les François l'ayant priſe l'an 1672. démolirent ſes fortifications en 1673.

EL-CATIF ou CATIF. *Catifa, Gerrha.* Ville de l'Arabie Heureuſe, en Aſie. Elle eſt ſur le Golfe de Balſora, auquel elle donne quelquefois ſon nom, & à dixhuit ou vingt lieuës de la ville de Bahrain, du côté du midi. El-Catif eſt capitale d'une Principauté, où ſont les villes d'Hadavia, d'Abſa, de Bahrain, de Biſcha, & de Labſa. Elle eſt tributaire du Turc, & Sanſon l'appelle le Beglerbeglic de Labſa.

ELCHE. *Illici, Illicias, Elicona.* Ville autrefois Epiſcopale, & ſuffragante de Tolede. Elle eſt dans le Royaume de Valence, en Eſpagne, ſur la Segre, à quatre lieuës d'Alicante, du côté du couchant.

ELCHINGEN. *Elchinga.* Bourg du Cercle de Souabe, en Allemagne. Il eſt ſitué ſur le Danube à une lieuë au deſſous, de la ville d'Ulm. Il y avoit dans ce bourg, ſur une colline, un chaſteau infame par les vols & les meurtres de ceux à qui il apartenoit. Conrard Duc de Saxe pour expier ce lieu, y fonda un Convent de Benedictins l'an 1128. qui eſt maitenant une Abbaye.

ELDAFAGNI ou ELADASAGNI. *Eldafagnia*, anciennement, *Daulia.* Ancienne petite ville de la Grece. Elle eſt dans l'Epire, ſur la riviere de Polina, vers ſa ſource, & les confins de la Macedoine, & de la Theſſalie.

ELECTORAT. *Electoratus.* C'eſt une Dignité attachée à certains Etats d'Allemagne, dont les Souverains portent le titre d'*Electeurs* & ont ſeuls le privilege d'elire l'Empereur, & le Roy des Romains. On a remarqué en parlant de l'Allemagne, que le nombre des Electorats fut fixé à celuy de ſept par l'Empereur Charles IV. en 1356. dans la celebre conſtitution, qu'on appelle la Bulle d'or. Il y en avoit trois Eccleſiaſtiques, qui ſont les Archévêques de *Mayence*, de *Treves* & de *Cologne*, & quatre Seculiers, le Roy de *Boheme*, le Comte *Palatin du Rhin*, le Duc de *Saxe* & le *Marquis* de *Brandebourg.* Cette Dignité a été depuis conferée au Duc de *Baviere* & à celuy d'*Hanover.* Ce qu'on doit ajouter ici eſt, qu'encore qu'en Allemagne les fils des Princes partagent ordinairement entr'eux les Terres de leurs peres, cependant celles auxquelles l'Electorat eſt attaché ne ſouffrent point de partage. & appartienent uniquement à l'aîné de la Maiſon, qui ſuccede à l'Electorat.

ELEOCATH ou ELEOCHET. *Eleochetum.* C'eſt une habitation des Arabes, Elle eſt dans le deſert de Barca, en Afrique, ſur un petit lac, qu'on trouve au milieu de ces ſablonnieres, vers les confins de l'Egypte. On croit par ſimple conjecture que ce lieu eſt celuy que les Anciens appelloient *Oaſis parva.*

ELEUSA. *Eluſa.* C'étoit autrefois une ville de l'Idumée, en la Paleſtine. Elle étoit Epiſcopale, ſuffragante de Petra. Elle eſt aujourd'huy reduite à un petit village.

ELEPHANTINE. *Elephantina, Elephantis.* C'eſt une grande iſle, que forme le Nil dans la Haute Egypte, vers les confins de la Nubie, vis à vis de la ville d'Aſna. On prétend qu'elle a pris ſon nom des Elephans qu'on y trouva. On dit que c'eſt un païs très agreable, & que les arbres & les vignes n'y ſont jamais ſans leurs feuilles. Les Romains y terminerent leur Empire, & les Egyptiens y finiſſent leurs navigations ſur le Nil, & y font leur commerce avec les Ethiopiens.

ELEUSIS. *Eleuſis.* C'étoit anciennement une ville de la Grece, celebre par ſon temple dédié à Ceres

Ceres Eleuſine, & par les Myſteres qu'on y celebroit toutes les années, à l'honneur de cette fauſſe divinité. Cette ville étoit dans l'Attique, ſur le golfe d'Egine, entre Megare & Athenes. Ce n'eſt plus aujourd'huy qu'un amas de ruïnes qu'on nomme *Lepſina*, & qu'on trouve ſur la côte de la Livadie, vis à vis de l'iſle de Colouri, qui eſt l'ancienne Salamine.

ELFELD. *Elfeldia.* Petite ville du Cercle Electoral du Rhin, en Allemagne. Elle eſt ſur le Rhin, dans les Etats de Mayence, à trois lieuës au deſſous de la ville de ce nom. Elfelt avoit autrefois une bonne citadelle, qui eſt maintenant démolie.

ELGIN. *Elginum, Elgis.* Ville Epiſcopale de l'Ecoſſe Septentrionale. Elle eſt capitale du Comté de Murray, & ſituée ſur le golfe de ce nom, entre les petites villes de Forrez, & de Bog of Gicht. Elle a ſeance dans le Parlement d'Ecoſſe, & ſon Evêque eſt ſuffragant de S. André.

ELIDE ou ELE'E. *Elis, Elea.* C'étoit anciennement une contrée du Peloponeſe. Elle avoit l'Achaïe Propre au nort; l'Arcadie au levant; & la Meſſenie au midi; la mer de Grece la baignoit au couchant. Elle eſt aujourd'huy la partie ſeptentrionale du Belvedere, en Morée. Sa ville capitale, qui portoit auſſi le nom d'Elide, eſt appellée aujourd'huy Belvedere.

ELIM. *Elim, Elis, Helis.* Lieu de l'Arabie Petrée. Ce fût un des campemens des Iſraëlites dans le Deſert. Dieu leur y fit trouver pour leur refraichiſſement 12. Fontaines, & 70. Palmiers. Nomb. 33

ELISABETH, le Cap d'Eliſabeth. *Eliſabetha Caput.* Ce Cap eſt dans les Terres Arctiques, à l'entrée du détroit de Hudſon, du côté du nort, vis à vis de l'Eſtotilande. Les Anglois qui l'ont découvert luy ont donné ce nom à l'honneur de la Reine Eliſabeth.

ELISABETHS EYLAND, c'eſt a dire, l'iſle d'Eliſabeth. *Eliſabetha Inſula.* Cette iſle eſt dans le détroit de Magellan, en l'Amerique Meridionale. Elle eſt fort petite, & on la trouve dans la Baye de S. Nicolas, entre l'iſle de S. Bartholomé, & la ville de S. Philippe.

ELISSO. *Eleuſa.* Iſle de la Grece. Elle eſt prés des côtes de la Livadie, dans le golfe d'Egine, & à l'orient de la ville de ce nom. Cette iſle n'eſt d'aucune importance étant petite & déſerte.

ELL, ELLE. *Hellum, Helellus, Elcebus.* Ancien bourg, ou village de la Baſſe Alſace. Il eſt ſur la riviere d'Ill, environ à un mille de Benefeldt.

ELLEBOGEN, ELNBOGEN, ou LOKET. *Lotta, Elboga.* Ville de la Boheme, capitale d'un Cercle qui porte ſon nom, & ſituée ſur la riviere, & à cinq lieuës au deſſous de la ville d'Egra. Ellebogen eſt une ville bien fortifiée & défenduë par une bonne citadelle.

ELLENBOGEN. voyez *Malmuyen.*

ELLEHOLM ou ELCHOLM. *Elcholmia.* Petite ville de la Suede. Elle eſt dans la Province de Bleking, en Sudgothie, prés de la côte, à neuf lieuës de la ville de Chriſtianſtat, vers le levant.

ELLERENA. *Ellerena, Hellerena*, anciennement, *Caſtra Vetera.* Bourg de l'Eſtremadure d'Eſpagne. Il eſt vers les confins de l'Andalouſie, à treize lieuës de Merida, tirant vers Cordouë.

ELLOPIA. *Ellopia, Cerinthus.* Petite ville, reduite en village. Il eſt ſur la côte ſeptentrionale de l'iſle de Negrepont, environ à douze lieuës de la ville de ce nom.

ELMACHANI. *Elmachania*, anciennement, *Palaſcepſis.* C'étoit autrefois une ville Epiſcopale de la Troade, ſuffragante de Cyzique. Ce n'eſt maintenant qu'un petit bourg de l'Anatolie Propre, ſitué ſur le golfe d'Andramitti, entre la ville de ce nom, & le bourg d'Aſſo.

ELMADIA, Mahadia & Afrique. *Elmadia, Aphrodiſium, Africa.* Ville du Royaume de Tunis, en Barbarie. Elle eſt ſur la côte du golfe de Capes, vis à vis de l'iſle de Chercara, à vingt lieuës de la ville d'Hamametha, du côté du levant. Elmadia eſt une ville qui eſt preſque toute environnée de la mer. Elle eſt bien fortifiée, & a un bon port. L'Empereur Charles Quint s'en rendit maître dans le ſeizieme ſiecle; mais les Maures la reprirent bientôt aprés.

ELMADINE. *Elmadina.* Ville du Royaume de Maroc, en Afrique. Elle eſt grande, & bonne, ſituée dans la Province d'Haſcora, dont elle eſt la capitale, ſur les confins de celle de Ducala.

ELNE. *Helena.* Ville du Comté de Rouſſillon, en Catalogne. Elle eſt ſur la riviere de Tech, à une lieuë de ſon embouchure dans la mer Mediterranée, entre Perpignan, & Colioure, environ à trois lieuës de l'une & de l'autre. Elle a eu un Evêché, dont le ſiege fût transferé à Perpignan l'an 1604.

ELORINA, DIANORO. *Alorus.* Petite ville de la Macedoine, ſituée ſur la riviere de Vardari, environ à dix lieuës au deſſus de la ville de Sturachi, & vers les confins de l'Albanie.

ELPHEN ou ELPHIN. *Elphina, Elfina.* Petite ville de la Connacie, en Irlande. Elle eſt dans le Comté de Roſecomen, entre le bourg de ce nom, & la ville de Letrim, à ſix lieuës du premier, & à quatre de la derniere. Elphen a un Evêché, ſuffragant de Tuam.

ELSENEUR ELSENOR ou HELSINGOR. *Elſenora.* Ville du Danemarc, ſituée dans l'iſle de Zelande, ſur le détroit du Sund, prés de la forteresſe de Cronenbourg, à ſix lieuës de Cop-

N.W. History Dept.
PROVINCIAL LIBRARY
VICTORIA, B. C.

penhague, du côté du nort. Elſeneur a un fort bon havre, où s'aſſemblent ordinairement, pour attendre des convois, les vaiſſeaux qui doivent paſſer de la mer Baltique dans l'Ocean.

ELSINBORG, ou HELSINGBORG. *Elſingoburgum, Heſſingoburgum.* Ville de la Suede. Elle eſt dans le Schonen, ſur le Sund, vis à vis d'Elſeneur, environ à ſix lieuës de Landskron, du côté du nort. Elſinborg a été fortifiée; mais elle eſt maintenant démantelée.

ELSS. voyez *Oiſſe.*

ELSTER. *Elſtera.* Petite ville du Cercle de la Haute Saxe, en Allemagne. Elle eſt ſituée dans le Duché de Saxe, à l'embouchure de la riviere d'Elſter dans l'Elbe, entre Wittenberg, & Torgaw, à trois lieuës de la premiere, & à quatre de la derniere.

ELTMANA. *Eltmana.* Petite ville de l'Evêché de Wurtsburg, en Franconie. Elle eſt ſur le Main, preſque enclavée dans l'Evêché de Bamberg, à trois lieuës au deſſous de la ville de ce nom.

ELTOR ou TOR. *Eltora*, anciennement, *Ælana*, *Elana.* Ville de la Turquie, en Aſie. Elle eſt dans l'Arabie Pierreuſe, ſur la mer Rouge, environ à vingt lieuës de la celebre montagne de Sinaï, du coſté du midi. Il y a dans cette ville une citadelle, où les Turcs tiennent toûjours garniſon.

ELTOR, le golfe d'Eltor, *Ælaniticus Sinus.* C'eſt la partie ſeptentrionale de la mer Rouge, & l'endroit ou les Iſraëlites paſſerent ce golfe à ſec, ſous la conduite de Moyſe. Il prend ſon nom de la ville d'Eltor, qui eſt ſituée ſur ſon rivage.

ELTZE. *Eltza*, anciennement, *Aulica.* Bourg de la Baſſe Saxe, en Allemagne. Il eſt au confluant de la Leyne, dans l'Evêché d'Hildesheim, entre la ville de ce nom, & celle d'Hamelen. Lors que Charlemagne conquit les Saxons, il fit ſon ſejour en ce lieu, & y fonda l'Evêché, qui enſuite a été transferé à Hildesheim.

ELVAS. *Elva*, *Alba*, *Helva.* Ville de l'Alentejo, Province du Portugal, ſituée à une lieuë de la Guadiane, & à quatre de Badaios, ville de l'Eſtremadure d'Eſpagne. Elvas eſt Epiſcopale, ſuffragante d'Evora. Elle eſt auſſi aſſez bien fortifiée, & défenduë par un bon chaſteau. Les Eſpagnols l'aſſiegerent inutilement l'an 1659.

ELVERVELT. *Elverfeldia.* Petite ville du Cercle de Weſtphalie, en Allemagne. Elle eſt dans le Duché de Berg, ſur la riviere de Wupper, environ à deux lieuës de Duſſeldorp vers l'orient.

ELVIRE. *Eliberis* & *Illiberis.* C'étoit autrefois une ville conſiderable d'Eſpagne, honorée du titre d'Archévêché. Ce n'eſt plus qu'un village, qu'on trouve prés de la ville de Grenade, qui a été bâtie de ſes ruïnes, & qui luy a ſuccedé en la dignité Archiépiſcopale.

ELUSATES. *Eluſates.* Anciens peuples de l'Aquitaine. Ils avoient les Vaſates au Nort; les Auſciens & les Nitiobriges au levant; les Benearniens au midi; & les Datiens Tarbelliens au couchant. Eluſa étoit leur capitale, & leur païs renferme maintenant la plus grande partie de la Gaſcogne Propre, & la partie occidentale du Comté d'Armagnac.

ELWANGEN. *Elvanga*, *Elephantiacum.* Petite ville de la Souabe, capitale de la Prevôté d'Elwangen, ſituée ſur la riviere de Jagſt, à ſix ou ſept lieuës de Norlingue, du côté du nort. Elwangen a un chaſteau conſtruit ſur une colline, qui eſt auprès de la ville, & qui eſt la reſidence du Prevôt, qui porte le titre de Prince de l'Empire. Cette Provôté fût erigée par le Pape Pie II. l'an 1460. elle étoit avant ce temps là une Abbaye de Benedictins. Son Chapitre eſt compoſé de douze Chanoines, qui font preuve de Nobleſſe.

ELY. *Elys*, *Helia*, *Elia.* Petite ville d'Angleterre. Elle eſt ſur la riviere d'Ouſe, dans le Comté de Cambridge, à trois lieuës de la ville de ce nom. Ely a été la reſidence des Rois d'Eaſt-Angles, & elle a eu une Abbaye que le Pape Paſcal II. convertit en Evêché, ſuffragant de Cantorbery, l'an 1108.

ELYMIOTES. *Elymiota.* Anciens peuples de la Macedoine. Ils étoient prés des Taulantiens, vers la mer Adriatique. *Elyma* leur ville capitale eſt aujourd'huy *Canina*, en Albanie.

EMBDE, & EMDEN. *Embda*, *Amaſia*, *Amiſia.* Ville du Cercle de Weſtphalie, en Allemagne. Elle eſt dans le Comté d'Embden, à l'embouchure de la riviere d'Ems, dans le golfe de Dollert, où elle a un bon port, à huit lieuës de la ville de Groningue, du côté du levant. Il y a dans cette ville un chaſteau, où le Baillif du Comte d'Embde fait ſa reſidence. Mais l'an 1559. le Comte d'Embde renonça au droit de faire fortifier ce chaſteau, & aux autres droits qu'il pouvoit avoir ſur la ville; de ſorte qu'elle ſe gouverne maintenant en Republique, ſous la Protection des Provinces Unies. Les Proteſtans & les Reformés y ont l'exercice libre de leur Religion, ce qui n'eſt pas accordé aux Catholiques Romains, quoy qu'ils puiſſent demeurer dans la ville, ſans craindre d'y être aucunement moleſtés.

EMBDERLAND, le Comté, ou la Principauté d'Embde. voyez *Friſe Orientale.*

EMATH. voyez *Hemath.*

EMAUS. *Emmaus*, *Emaus*, *Emahus.* Ville de la Paleſtine, ſituée dans la Tribu de Juda, environ

viron à deux lieuës de Jeruſalem du côté du nort. Cette ville eſt nommée dans l'Evangile, à l'occaſion du miracle que Jeſus Chriſt y fit de ſe faire connoître, en rompant le pain, à deux de ſes Diſciples, aprés ſa reſurrection. Les Romains la nommerent *Nicopolis*, parce qu'ils y remporterent une celebre victoire ſur les Juifs. Les Chrêtiens y bâtirent enſuite un Monaſtere; on croit auſſi qu'ils y mirent un ſiege Epiſcopal. Elle a été ruïnée par un tremblement de Terre, & elle eſt reduite aujourd'huy à un miſerable village.

EMBOLI. voyez *Chiſopolis*.

EMBRAU. *Hebromagum*, *Ebromagus*, *Ebromanus*. Ancien village de la Saintonge, Province de France. Il eſt ſur la Garonne, à deux lieuës au deſſous de Blaye.

EMBRO. voyez *l'Embro*.

EMBRUN. voyez *Ambrun*.

EMBS. *Embſa*. Petite ville de l'Allemagne, ſituée dans le Tirol, ſur le Rhin, environ à deux lieuës de ſon embouchure dans le lac de Conſtance. Embs eſt capitale d'un Comté de même nom, qui a ſes Comtes particuliers.

EMBS. voyez *Ems*.

EMELEY, EMLEY, EMMELEY. *Auna*, *Emelia*, *Imelaca*. Ville Epiſcopale de la Momonie, en Irlande. Elle eſt dans le Comté de Tiperari, entre Kilmalock, & Cashel, à quatre lieuës de la premiere, & à ſept de la derniere, dont ſon Evêché eſt ſuffragant. Emeley a été autrefois une ville conſiderable; mais elle eſt aujourd'huy preſque deſerte.

EMID. voyez *Choriſonda*.

EMME. *Emma*. Petite riviere de la Suiſſe. Elle a ſa ſource vers les lacs de Thun, & de Brients, coule preſque toûjours dans le Canton de Berne, & ſe décharge dans l'Aar, à une lieuë au deſſous de la ville de Soleurre.

EMMERICK. *Emmericum*, *Embricum*. Ville du Cercle de Weſtphalie, en Allemagne. Elle eſt ſur le Rhin, environ à une lieuë au deſſus du fort de Schenck, & autant de la ville de Cleves. Emmerick eſt une bonne ville, bien bâtie, & fortifiée. Les Provinces Unies tenoient une garniſon dans cette ville; mais ayant été priſe par le Roy de France l'an 1672. elle fut remiſe, deux ans aprés, à l'Electeur de Brandebourg, à qui elle appartenoit.

EMONIA ROUINATA. *Æmonia*. C'étoit anciennement une ville de l'Iſtrie, qui fut ruïnée par les Hongrois. Elle étoit ſur la riviere d'Abriga, à deux lieuës de la mer, & de la petite ville de Citta Nuova, qui a été bâtie de ſes ruïnes.

EMPERADOR, La Punta de l'Emperador. *Caput Imperatoris*, anciennement, *Dianium Promontorium*. Cap du Royaume de Valence, en Eſpagne. Il eſt entre la petite ville de Denia, & le cap Martin.

EMPOLI. *Empolia*, *Emporium*. Bonne petite ville Epiſcopale de la Toſcane, en Italie. Elle eſt dans le Florentin, ſur l'Arno, entre Piſe & Florence, à dix lieuës de la premiere, & à ſept de la derniere, dont ſon Evêché eſt ſuffragant.

EMPOLI. voyez *Chiſopolis*.

EMPURIES. *Emporia*, *Ampuria*. C'étoit autrefois une ville Epiſcopale de l'iſle de Sardaigne. On en trouve les ruïnes ſur la riviere de Coquinas, prés du bourg de Sedina, à deux lieuës de Caſtel Aragoneſe, où ſon Evêché fût transferé l'an 1503. par le Pape Alexandre VI.

EMPORIO. voyez *Cargadour de Girgenti*.

EMS EEMS & EMBS. *Amaſius*, *Amiſius*. Riviere de la Weſtphalie, en Allemagne. Elle a ſa ſource dans l'Evêché de Paderborn, vers la ville de ce nom, & la ſource de la Lippe; traverſe les Comtés de Ritberg, & de Teckelenbourg, l'Evêché de Munſter, & une partie de la Friſe orientale, où elle ſe décharge dans le Dollert à demi lieuë de la ville d'Embde. Les principaux lieux qu'elle baigne ſont Ritberg, Rheda, & Lingen.

ANAGDOWNE. *Anagdunum*. Petite ville Epiſcopale, reduite en village. Elle eſt dans la Connacie, en Irlande, entre la ville de Gallovay, & celle de Tuam, à l'Archévêché de laquelle ſon Evêché a été uni.

ENCHUSE ou ENCHUISEN. *Enchuſa*, *Enchuſia*. Ville des Provinces Unies, ſituée dans la Nort-Hollande, à huit lieuës d'Amſterdam, du côté du nort. Enchuſe a ſeance dans les Etats de Hollande. C'eſt une ville aſſez grande, belle, fort propre, & fortifiée. Elle eſt ſur un terrein avancé dans la Zuiderzée, & expoſée à ſes flots; ſon port ne laiſſe pas d'être aſſez bon. Elle fut la premiere ville qui ſecoüa le joug des Eſpagnols, aprés la priſe de la Brile. Ses habitans s'attachent beaucoup à la pêche des harengs, où ils font de grands profits.

ENCHUYSER EYLAND, c'eſt à dire, l'Iſle d'Enchuſe. *Enchuſia Inſula*. Iſle de l'Ocean Septentrional. Elle eſt à trente lieuës de celle d'Iſlande, du côté du levant. Les Hollandois, qui l'ont découverte, luy ont donné le nom qu'elle porte.

ENCOPIA. voyez *Enkoping*.

ENCUBIERTA, qu'on nomme auſſi l'iſle de S. Borondon & la non trovada. *Encubierta*, *Aprositos*, *Inſula S. Blandani*. Iſle de l'Ocean Atlantique. On la place à quarante lieuës de celle des Palmes, une des Canaries, du côté du couchant. On luy a donné le nom de *couverte* ou *non trouvée*, parce,

parce, dit on, qu'on peut y être porté par hazard; mais qu'on ne la trouve jamais, quand on la cherche. Elle pourroit bien n'être qu'en imagination.

ENDERO. *Enderum.* Ancienne petite ville fort décheuë. Elle eſt dans l'Albanie, en Grece, aux confins de la Servie, à quinze lieuës d'Aleſſio, du côté du nort.

ENDING. *Endinga.* Fort petite ville, autrefois Imperiale, & libre; maintenant ſoûmiſe aux Archidues d'Aûtriche. Elle eſt dans le Brigow, en Souabe, prés du Rhin, environ à quatre lieuës au deſſous de Briſach.

ENDRENOS. *Adrana.* Petite ville, autrefois Epiſcopale. Elle eſt dans l'Anatolie Propre, vers la ville de Bourſe.

ENDROMIT. voyez *Andramitti.*

ENGADDI, HEN-GUEDI, & ASASON-THAMAR. *Engaddi, Aſaſon-Thamara.* C'étoit anciennement une ville de la Tribu de Juda, en la Paleſtine. Elle étoit dans les montagnes, à une lieuë de la mer Morte, & à treize de Jeruſalem, du côté du midi. Ce fût dans une caverne du deſert d'Engaddi, que David fit cette action heroique, d'épargner la vie du Roy Saul, qui étoit tombé entre ſes mains, en le pourſuivant, pour le faire mourir injuſtement; parce que Dieu l'avoit deſigné pour ſon ſucceſſeur au Royaume d'Iſraël. 1 *Sam.* 24.

ENGADINE, c'eſt à dire, la Vallée de l'Ihn. *Engadina.* Contrée du Païs des Griſons, en Allemagne. Elle eſt dans la Ligue de la Maiſon de Dieu, & s'étend le long de l'Ihn, dont elle a pris ſon nom, depuis la ſource de cette riviere juſqu'au Tirol. On la diviſe en *Haute* & *Baſſe Engadine*, qui prennent leurs noms de leur ſituation le long de l'Ihn. Il n'y a aucun lieu conſiderable, ni en l'une, ni en l'autre. On a appellé autrefois ce païs *Vallis Venuſta*, & il a été la demeure des peuples nommés *Vennones* & *Vimnones.*

ENGANNO, Capo d'Enganno. *Promontorium Fraudis.* Cap de l'iſle de Luçon une des Philippines. C'eſt le coing qui joint la côte ſeptentrionale de cette iſle avec l'orientale. On a donné le même nom au cap le plus oriental de l'iſle de S. Domingo une des Philippines, & à une des iſles des Larrons, qui ſont dans l'Ocean Oriental.

ENGELHOLM. *Engelholmia.* Petite ville de la Suede, ſituée dans la Province de Schonen, à l'embouchure d'une grande riviere dans le Categat, à ſix lieuës de la ville d'Eltingborg, du côté du nort.

ENGEN. *Engena.* Petite ville de la Souabe. Elle eſt dans le Comté de Furſtenberg, ſur une petite riviere, à trois ou quatre lieuës de Schaphouſe, vers le nort. Engen eſt la capitale de la Seigneurie d'Heuven, qui apartient à la Maiſon de Furſtenberg Blomberg.

ENGERN & ENGERHEN. *Angria.* Petite ville du Cercle de Weſtphalie, en Allemagne. Elle eſt dans le Comté de Ravenſperg, à trois ou quatre lieuës de la ville de Bilefeld, du côté du nort. Engern a conſervé le nom des Angrivariens ſes anciens habitants. Et il eſt le lieu de la ſepulture du celebre Witikind Duc des Saxons, qui ſoûtint fort long temps la guerre contre l'Empereur Charlemagne.

ENGETYN ou ENGEDIN. *Engedinum.* Bourg ou petite ville de la Tranſylvanie. Ce lieu eſt ſur le Maros, à cinq lieuës de Weiſſembourg, du côté du nort.

ENGHUIEN. voyez *Anguien.*

ENGIA, & ENGINA. voyez *Egine.*

ENGOURI. voyez *Angouri.*

ENGURI. *Engurius*, anciennement, *Aſtelſus.* Riviere de la Georgie, en Aſie. Elle coule dans la Mingrelie, baigne Anargie, & ſe décharge dans la mer Noire.

ENHLY. voyez *Bardſey.*

ENIACHAM. *Eniachamum.* Fortereſſe des Anglois. Ils l'ont conſtruite depuis peu ſur la côte d'Or en Guinée.

ENIS, le Cap d'Enis. *Eniſum*, anciennement, *Boreum Promontorium.* Ce cap eſt dans l'Ultonie, en Irlande. Il eſt le plus occidental du Comté de Donnegall, & placé à l'entrée ſeptentrionale de la Baye de ce nom.

ENIS-CORT, ou INIS-CORTHY. *Eniſcortum.* Bourg d'Irlande, ſitué dans le Comté de Wexford, en Lagenie, ſur la riviere de Slone, à quatre lieuës au deſſus de la ville de Wexford. Enis-Cort a ſeance & voix par ſes députés dans le Parlement d'Irlande.

ENISKILLING. *Arx Kellina.* Petite ville, ou fortereſſe de l'Ultonie, en Irlande. Elle eſt capitale du Comté de Fermanach, & ſituée ſur une petite iſle, que forme le lac d'Earne, en ſe déchargant dans celuy de Broad.

ENISTOWN. *Eniſtonium.* Bourg de la Momonie, en Irlande. Ce lieu eſt le principal du Comté de Clare, & le ſeul qui ait ſeance dans le Parlement d'Irlande. On le trouve environ à une lieuë de la petite ville de Clare, du côté du nort.

ENKOPING, ou ENECOPING. *Enecopia.* Petite ville de la Suede. Elle eſt dans l'Uplande, aux confins de la Weſtmanie, prés du lac Meler, a ſept ou huit lieuës de la ville d'Upſale, & à douze de celle de Stokholm.

ENO, ENIO. *Ænos, Ænus.* Petite ville de la

la Turquie, en Europe. Elle eſt dans la Romanie, à l'embouchure de la Mariza dans l'Archipel. Cette ville donne ſon nom au golfe d'Eno, qui eſt la partie occidentale de celuy de Megariſe.

ENNA, ou CASTRO JOANNI. *Enna.* Ancienne ville de la Vallée de Noto, en Sicile. Elle eſt dans les montagnes, prés de la riviere de Datino, & des confins de la Vallée de Mazara. Les Anciens ont creu, que c'eſt en ce lieu que Proſerpine fût ravie par Pluton. Il y a de fort belles fontaines, dont on croit qu'elle a pris ſon nom, qui en Phenicien ſignifie *Fontaine de Plaiſir.* On voit environ à deux lieuës de cette ville, du côté du midi, le lac d'*Enna* ou de *Coridan* que les Anciens nommoient Perguſa.

ENNON, ENON. *Enon.* C'eſtoit anciennement une ville de la Judée. Elle étoit prés du bord occidental du Jourdain, dans la demi Tribu de Manaſſe, à ſix lieuës au deſſous de la mer de Galilée. C'eſt en ce lieu que S. Jean Baptiſte adminiſtroit le Bâteme. *Jean.* 3.

ENRICHEMONT. voyez *Bois-belle.*

ENS. *Enſia, Anaſſus* & *Aniſus.* Petite ville de la Haute Aûtriche, en Allemagne. Elle eſt ſur la riviere d'Ens, environ à une lieuë du Danube, & à cinq de la ville de Lintz, du côté du levant.

ENS. *Anaſſus, Aniſus.* Riviere d'Allemagne. Elle prend ſa ſource prés de S. Weit, dans l'Archévêché de Saltzbourg, traverſe une partie de la Stirie, baigne Steyr, & Ens dans l'Autriche, & peu aprés ſe décharge dans le Danube.

ENS. *Enſa.* Petite île de la Zuider-Zée. Quelques Geographes eſtiment que cette île & celle d'*Urk* ſont l'île des anciens Friſons, laquelle on apelloit *Flevo,* & *Fletio.*

ENSISHEIM. *Enſisheimum.* Ville de la Haute Alſace, dont elle étoit autrefois la capitale. Elle eſt ſur la riviere d'Ill, à quatre lieuës de la ville de Briſac, du côté du midi.

ENTELLA. *Entella.* Ville avec une bonne Citadelle. L'Empereur Frideric II. ruïna l'une & l'autre, & on en voit les ruïnes dans la Vallée de Mazara, en Sicile, ſur le Belice Dextro, à demi lieuë au deſſous de Calatriſi.

ENTRE-DOURO-ET-MINHO. *Interamnis Portugalia.* Province du Royaume de Portugal. Elle prend ſon nom de ſa ſituation entre la riviere de Douro, qui luy eſt au midi, & celle de Minho, au ſeptentrion. Elle a l'Ocean Atlantique au couchant; & la Province de Tra-los-Montes au levant. Cette Province, qui peut avoir dix-huit lieuës de long, & douze de large, eſt une des plus fertiles & des mieux peuplées du Portugal. On la diviſe en quatre Territoires, qui prenent le nom de ces quatre villes, Porto, Viana de Foz de Lima, Ponte de Lima, & Guimaranes. La ville de Brague eſt capitale de toute la Province.

ENTRE-DEUX-MERS, le païs d'entre deux mers. *Bimaris.* Petit païs de la Guienne, Province de France. Il eſt entre la Garonne & la Dordogne, depuis leur confluant juſqu'à Cadillac, qui en eſt le lieu principal.

ENTRE-TEJO & GUADIANA. voyez *Alentejo.*

ENTRE-SAMBRE-ET-MEUSE. *Interamnenſis Provincia*, ou *Tractus inter Sabim & Moſam.* Contrée des Païs-Bas. Elle eſt renfermée entre la Sambre & la Meuſe, depuis le confluant de ces deux rivieres, juſqu'aux confins de la Picardie, & de la Champagne. Il comprend une partie des Comtés de Haynaut & de Namur, & une partie du Païs de Liege. On y trouve les villes de Charlemont, de Philippeville, de Marienbourg, de Chimay, d'Aveſnes, de Maubeuge, de Beaumont, de Thuin, de Walcourt, & du Chaſtellet. Les François poſſedent la plus grande partie de ce païs.

ENTREVAUX. *Intervallium, Intervalles.* Bourg ou petite ville de France. Elle eſt dans la Provence, ſur la riviere de Var, aux confins du Comté de Beuil, & à dix lieuës de la ville d'Antibe, du côté du nort. Entrevaux, eſt le Siege de l'Evêché de Grandeves, qui eſt une ville preſque ruinée à un quart de lieuë de ce bourg.

EPAUNE. *Epaunum, Eponum, Ypaonum.* C'étoit anciennement une ville de France. Elle eſt connuë par le Concile d'Epaune, que Sigiſmond Roy de Bourgogne y fit celebrer l'an 517. On ne ſçait pas la place de cette ancienne ville. Quelques uns la mettent à *Fonne*, village de la Savoye, ſitué ſur le Rhône, à deux lieuës de Bellay, vers le midi. Et d'autres à *Paunas*, village du Dauphiné, ſitué entre Vienne & Lion, à quatre lieuës de chaqu'une de ces villes.

EPERIES. *Eperia.* Ville de la Haute Hongrie, ſituée dans le Comté de Saros, à une lieuë de la ville de ce nom, & à ſept de celle de Caſſovie. Eperies eſt ſur la riviere de Tariza, & très bien fortifiée.

EPHESE. *Epheſus.* Ancienne ville de l'Ionie, dans l'Aſie Mineure. Les Turcs l'appellent aujourd'huy *Ajaſaloue*, & les Italiens *Eſeſo.* Elle eſt dans l'Anatolie Propre, ſur l'Archipel, à l'embouchure de la riviere de Chiais, & vis à vis l'iſle de Samo. Epheſe a été celebre dans l'Antiquité Payenne par ſon temple dédié à Diane, qui paſſoit pour une des merveilles du monde, & qui fût brulé par Heroſtrate la nuict en laquelle Alexandre le Grand nâquit. Epheſe a été auſſi celebre dans l'antiquité Chrêtienne par le ſejours que

S. Paul y fit, & auſſi S. Jean ſelon quelques Anciens, & par les Epîtres que l'un & l'autre de ces Apôtres écrivirent à l'Egliſe de cette ville. Elle a eu un Siège Archiépiſcopal, & on y celebra le troiziéme Concile Oecumenique l'an 431. Elle eſt aujourd'huy preſque entierement ruinée, & habitée par des Turcs. Elle a pourtant encore un aſſez bon port, avec une petite citadelle. On voit prés de cette ville trois petites iſles, qu'on nomme les iſles d'Epheſe, & que les Anciens appelloient *Piſiſtrati Inſula*.

EPHRAIM, la Tribu d'Ephraim. *Tribus Ephraim*. C'étoit anciennement une des Contrées de la Paleſtine. Elle étoit bornée au nort par la Demi Tribu de Manaſſe, qui étoit au couchant du Jourdain. Elle avoit au levant le Jourdain, qui la ſeparoit de la Tribu de Gad; du midi celles de Benjamin, & de Dan; & au couchant la mer Mediterranée. Elle fut le partage des deſcendants d'Ephraim, fils du Patriarche Joſeph, & ſes villes principales furent Sichem & Samarie, capitale de tout le Royaume d'Iſraël.

EPILA. *Epila*. Village de l'Aragon, ſitué ſur le Xalon, à cinq lieuës de Saragoſe, vers le couchant. Jean I. Roy de Caſtille nâquit à Epila l'an 1338.

EPIRE. *Epirus*. Province de la Grece. Elle a l'Albanie au nort; la Theſſalie au levant; l'Achaie au midi; & la mer de Grece au couchant. On diviſe ce païs en deux Contrées; celle de Chimera, ou Canina eſt au nort, & celle de l'Arta au midi. Ses villes principales ſont l'Arta, Preveza, Joannina capitale, Butrinto, Chimera, Canina, & Perga. Cette derniere apartient aux Venitiens, les Turcs ſont maîtres de tout le reſte. Les habitans ſont Chrêtiens Grecs.

EPISCOPIA. voyez *Piſcopia*.

EPPINGEN. *Eppinga*. Petite ville du Cercle Electoral du Rhin, en Allemagne. Elle eſt dans la partie orientale du Palatinat du Rhin, ſur la riviere d'Elſats, entre Hailbron & Philisbourg, à quatre lieuës de la premiere & à ſept de la derniere.

EPSTEIN. *Epſteinum*. Gros bourg défendu par un Chaſteau, & ſitué dans le Comté de Naſſaw Dietz, en Weteravie, parmi les montagnes qu'on nomme *Die Hohe*. Ce bourg eſt chef d'une Seigneurie, qui appartient au Landgrave de Heſſe Darmſtat, ayant été achetés l'an 1492. par Guillaume le Moyen. Landgrave de Heſſe, de Gofroy Comte de Dietz.

ERASINO. *Eraſinus*. Riviere de la Morée. Elle a ſa ſource dans la Zaconie, à la montagne des Stimphale, dont elle porte d'abord le nom. Enſuite, entrant dans la Sacanie, elle ſe cache quelque temps dans la terre, d'où reſſortant ſous le nom d'Eraſino, elle traverſe le lac de Petrina ou de Lerna, & ſe va décharger dans l'ancien Inache, qu'on nomme maintenant Planiza.

ERAUD ou L'ERRAULT. *Eravus*, anciennement, *Araura*, *Araurarıs* & *Rhaurarıs*. Riviere de France. Elle coule dans le Bas Languedoc, ayant ſa ſource aux montagnes des Sevennes. Elle baigne Peſenas & Agde, & peu aprés elle ſe décharge dans la Mer Mediterranée.

ERBICARA. *Erbicara*. C'eſt un cap de l'iſle de Corſe. Il eſt en la côte orientale, vers le midi, prés de Porto Nuovo. Quelques Geographes le prennent pour le *Graniacum* ou *Granianum Promontorium* des Anciens.

ERCOCO. voyez *Arquico*.

ERCOLE, Porto Ercole. voyez *Porto Ercole*.

ERDEWDI. *Herta Turris*. Village avec un Monaſtere de la Hongrie. Il eſt dans une iſle que forme le Danube, vis à vis de l'embouchure de la Drave. Quelques Geographes aſſeurent, qu'on y voit les ruines de l'ancienne *Teutoburgium* ville de la Pannonie, laquelle d'autres placent à *Drazai* village du voiſinage & d'autres encore à la ville de *Cinq Egliſes*.

ERDINGA. *Erdinga*. Village du Cercle de Baviere. Il eſt dans l'Archevêché de Saltzbourg, environ à cinq lieuës de la ville de ce nom, du côté du nort. Il paroit par une ancienne inſcription qu'on a trouvé dans ce village, qu'il eſt la petite ville du Norique, laquelle on nommoit anciennement *Ariodunum*.

ERENBREISTEIN. voyez *Hermanſtein*.

ERESMA ou ELERENA. *Areva*. Riviere d'Eſpagne. Elle a ſa ſource aux montagnes qu'on appelle Sierra Tablada, ſur les confins des deux Caſtilles, baigne Segovie, & Coca, dans la Caſtille Vielle, entre dans le Royaume de Leon, & ſe décharge dans le Douro, environ à une lieuë au deſſus de Torde ſilas.

ERETIA. *Eretia*. Bourg ou petite ville de la Livadie, en Grece. Elle eſt prés du golfe de Negrepont; vis à vis du cap Litar, qui eſt la pointe occidentale de l'iſle de Negrepont. Quelques Geographes mettent à Eretia, l'ancienne *Cnemis Cnemides* qui donnoit le nom aux Locres Epicnemidiens.

ERETRIA. *Eretria*. Ville autrefois Epiſcopale. Elle eſt ſur la côte de l'iſle de Negrepont, environ à huit lieuës de la ville de ce nom, du côté du levant. Quelques Geographes la nomment aujourd'huy *Rocho*.

ERFORT ou ERFURT. *Erfordia*, *Erphordia*, *Erfurtum*. Ville du Cercle de la Haute Saxe, en

en Allemagne. Elle eſt la principale ville de la Thuringe, & ſituée ſur la riviere de Gera, entre Weimar & Gotha, environ à quatre lieuës de l'une & de l'autre. Erfort eſt une grande ville, bien bâtie, & bien fortifiée, défenduë par le *Chaſteau de S. Ciriaque*, qu'on nomme *Ciriaxbourg*. Elle eſt Proteſtante, a une Univerſité fameuſe, & a été autrefois Imperiale, & preſque entierement libre, ſous la protection des Ducs de Saxe: mais l'an 1664. l'Archévêque de Mayence des Predeceſſeurs duquel elle pretendoit s'être rachettée, ſoûtint qu'il avoit droit de Souveraineté ſur elle, & ſes pretentions étant appuyées par l'Empereur, qui mit Erfort au Ban de l'Empire, & par le Roy de France, qui donna des troupes pour la ſoûmettre, elle fût obligée de reconnoitre l'authorité de l'Archévêque. Il y envoye depuis un Gouverneur, auquel les Magiſtrats, qu'on élit tous les ans, font ſerment de conſerver les droits de l'Archévêque. Le Territoire d'Erfort comprenoit autrefois de quatre vingts à quatre vingts dix bourgs ou villages; mais l'an 1665. l'Archévêque de Mayence en ceda dix-ſept à l'Electeur de Saxe, pour tous les droits qu'il pouvoit avoir ſur la ville. Au reſte Merouë Roy de France la fit appeller autrefois *Mervigisbourg*. Quelques Geographes la prennent pour l'ancienne *Bicurgium*, que d'autres placent à *Swichaw*, en Miſnie.

ERI. *Cares*, *Caretanus*. Petite riviere du Patrimoine de S. Pierre en Italie. Elle coule dans le Duché de Bracciano, & ſe décharge dans la mer Toſcane, à deux ou trois lieuës de Civita Vecchia, du côté du levant.

ERICE. *Ericis Portus*. Bourg & port de l'Etat de Gennes, en Italie. Ce lieu eſt ſur le golfe d'Eſpezzia, vis à vis de la ville de Porto Venere.

ERICUSE. voyez *Alicur*.

ERICHES. voyez *Botté*.

ERIE, le Lac d'Erie, ou du Chat. *Erieus Lacus*. Lac de la Nouvelle France, en l'Amerique Septentrionale. Ce lac, qui eſt au midi de celuy de Karegnondi, & au couchant de celuy d'Ontario, eſt fort grand. On luy donne environ cent lieuës de circuit; il reçoit pluſieurs rivieres & entr'autres celle de S. Laurens, qui le traverſe, & qui va de ce lac à celuy d'Ontario ou de Frontenac. Au reſte, le Pere Hennepin Recollect, qui a voyagé ſur ce lac, aſſeure qu'il a cent quarante lieuës de longueur, & qu'il s'élargit ſi fort vers le couchant, qu'il contient autant d'eſpace que tout le Royaume de France.

ERISSE ou RISSO. *Rhixus*, *Rhixaus*. Ancienne ville qui fût Epiſcopale. Elle eſt dans la Natolie, ſur la côte de la mer Noire, environ à trente lieuës, vers le levant, de Trebiſonde, dont ſon Evêché étoit ſuffragant.

ERISSI & CIDONIA. *Ereſſus*. C'étoit autrefois une ville Epiſcopale, ſuffragante de Metelin. Elle eſt ſur la côte meridionale de cette iſle, & reduite en village.

ERISSO. *Acanthus*. Ancienne ville de la Macedoine en Grece. Elle eſt Epiſcopale, ſuffragante de Salonichi, & ſituée au fonds du golfe de Monte Sancto. Elle eſt peu conſiderable & fort mal peuplée.

ERIVAN, REVAN, IRIVAN & IRVAN. *Erivanum*, *Revanum*. Ville de la Perſe, en Aſie. Elle eſt dans la Province d'Erivan, ſur la riviere de Sanguica, environ à quarante lieuës de Nachſchean, du côté du nort. Erivan eſt une ville aſſez grande, elle eſt defenduë par une grande forteresſe, où eſt le palais du Gouverneur de la Province, & par un chaſteau ſitué à quelque diſtance de la ville. A trois lieuës de cette ville, où les Armeniens ont un Evêché, on trouve les ruïnes de l'ancienne *Artaxata*, que les Armeniens appellent *Ardachat*.

ERIVAN. *Erivania* ou *Irania*. Province de la Perſe. Elle eſt une partie de la Grande Armenie des Anciens. Ses bornes ſont au couchant la Turcomanie; au nort la Georgie; au levant le Scirvan, & au midi l'Adirbeitzan. Cette province eſt fort froide à cauſe des montagnes qui s'y trouvent, dont la principale eſt le celebre mont Ararath. Elle eſt pourtant fort fertile même en vin. Les habitans du païs croyent, par tradition, que Noe y commença à cultiver la vigne, en ſortant de l'Arche. Elle eſt baignée par les rivieres de Sanguica & d'Araſſes, & ſes principales villes ſont Erivan, Karasbah, Bilagan, & Chincar; les cartes y mettent auſſi Nachſchuan.

ERKELENS. *Herculeum*, *Herculis Caſtra*. Ancienne ville des Ubiens. Elle eſt de la Gueldre Eſpagnole, mais enclavée dans le Duché de Juliers, & ſituée à une lieuë du Roer, entre la ville de Juliers, & celle de Ruremonde, à quatre lieuës de la premiere, & à fix de la derniere. Erkelens a été fortifiée, mais les François en démolirent les fortifications l'an 1674.

ERLA. voyez *Agria*.

ERLANG. *Erlanga*. Petite ville du Cercle de Franconie, en Allemagne. Elle eſt ſur la riviere de Rednitz, dans le Marquiſat de Culembach, aux confins de l'Evêché de Bamberg & du Territoire de Nuremberg. Il s'eſt retiré à Erlang un nombre conſiderable de Reformez François, auxquels le Marquis de Brandebourg Barheit, quoy qu'il ſoit de la communion d'Ausbourg, a fait bâtir un temple, & donné libre exercice de leur Religion.

ERLAPH.

ERLAPH. *Arlapa.* Riviere d'Allemagne. Elle prend ſa ſource vers les confins de la Stirie, traverſe une partie de la Baſſe Autriche, baigne la petite ville de Pechlarn, & peu aprés ſe décharge dans le Danube.

ERMA. voyez *Germaſte.*

ERMELAND, WARMIE ou WARMERLANDT. *Varmia.* Contrée de la Pruſſe Royale. Elle eſt enclavée entre le Golfe de Friſch-Haff, & la Pruſſe Ducale, & elle dépend du Palatinat de Marienbourg. Heilſperg en eſt la ville capitale; on y remarque encore Wartemberg, Gutſtat, Braunsberg, & quelques autres lieux moins conſiderables.

ERMITA DE LOS PALACIOS. *Ermita.* Village de l'Andalouſie, en Eſpagne. Il eſt ſur la riviere d'Almudiel, à ſept ou huit lieuës de Baeza, du côté du nort. On y voit les ruïnes de *Flavium Vivitanum*, qui étoit anciennement une petite ville de l'Eſpagne Betique.

ERPACH. *Erpachium.* Petite ville de Cercle de Franconie. Elle eſt capitale du Comté d'Erpach, & ſituée ſur la riviere de Mublin, à ſix lieuës d'Heidelberg, du [illegible] nort.

ERPACH, le Comté [illegible]ch. *Erpachenſis Comitatus.* Petit Etat du Cercle de Franconie, en Allemagne. Il eſt entre les Etats du Palatinat du Rhin, & de Mayence, & il peut avoir environ ſept lieuës de long, & trois de large. Il a ſon Comte particulier, qui poſſede encore, en commun avec les Comtes de Wertheim, la Seigneurie de Breuberg.

ERQUICCO. voyez *Arquico.*

ERRIF. *Ægyptus Inferior* ou *Auguſtamnica.* Partie ſeptentrionale de l'Egypte. On l'appelle autrement la Baſſe Egypte. voyez *Egypte.*

ERRIF. *Errifis.* Province du Royaume de Fez, en Barbarie. Elle eſt bornée au couchant par celle d'Habat; au midi par celles de Fez, & de Chaus; & au levant par celle de Garet; la mer Mediterranée la baigne au nort. Cette Province eſt remplie de bois, & de montagnes, qui ſont des branches du mont Atlas. Ses principales villes ſont Seuſaene dans les terres, Gomer, Terga, Bediz, & Mezemma ſur les côtes, où les Eſpagnols tiennent la forteresſe de Pennon de Velez.

ERTZGEBURG, ou le Cercle des Montagnes. *Territorium Montanum* ou *Archimontanum.* Contrée de la Miſnie, en Haute Saxe. Ce païs eſt preſque tout renfermé entre les rivieres de Mulde & de Multe. On y voit les celebres Mines de la Saxe, d'où l'on tire du plomb, de l'eſtaing, & même de l'argent. Chemnitz en eſt la ville capitale, on y trouve encore celles de Fridberg, d'Anneberg, & de Marienberg.

ERVAN. voyez *Erivan.*

ERYTHRE'E. *Erythra, Erythræa.* C'étoit anciennement une ville de l'Ionie, Contrée de la Petite Aſie. Elle étoit entre Clazomene & Teon. Elle fût celebre à cauſe de la Sybille Erythrée, & elle eut un Evêché ſuffragant d'Epheſe. Quelques uns la mettent aujourd'huy au bourg de *Colire* ou *Geſme*; les autres dans celuy de *Paſſagio*, tous deux dans la Natolie Propre.

ERZEGOWINE. voyez *Herzegowine.*

ERZERUM. *Erzerum, Simyra.* Ville de la Turquie, en Aſie. Elle eſt capitale de Beglerbeglic d'Arzerum, en Turcomanie, & ſituée ſur l'Euphrate, entre la ville de Trebiſonde, & le lac de Van. Cette ville eſt une des principales de la Turquie; on aſſeure qu'elle eſt environ de la grandeur de Marſeille, & qu'elle a pluſieurs fauxbourgs bien peuplés. La ville eſt environnée d'une double muraille, & défenduë par une citadelle qui la commande. Quelques Geographes la prennent pour l'ancienne *Arziris* ou *Aziris.*

ERZERUN, le Beglerbey d'Erzerun. *Simyritana Prafectura.* C'eſt un Gouvernement General de la Turquie, en Aſie. Il eſt dans la Turcomanie, traverſé par l'Euphrate. Il renferme onze Sangiacats ou Gouvernements particuliers, & Erzerum en eſt la capitale.

ESARO. *Æſar, Æſarus.* Petite riviere du Royaume de Naples. Elle coule dans la Calabre Ulterieure, & ſe décharge dans la mer Ionienne, prés de Cotrone.

ESBREULE. *Ebrolium, Ebrolodunum.* Petite ville ou bourg de la Baſſe Auvergne, en France. Ce lieu eſt ſur la riviere d'Allier, entre Clermont & Moulins, à dix lieuës de l'une & de l'autre.

ESCALONA. *Eſcalona.* Bourg avec un chaſteau, & titre de Duché. Il eſt dans la Caſtille Nouvelle, en Eſpagne, ſur la riviere d'Alberche, à neuf lieuës de Tolede, du côté du couchant.

ESCAUT, l'Eſcaut. *Scaldis.* Grande riviere des Païs-Bas. Elle a ſa ſource dans la Picardie, où elle baigne le Caſtelet; enſuite elle traverſe le Cambreſis, le Haynaut, & la Flandre; & aux confins du Brabant elle ſe diviſe en deux branches *l'Eſcaut Occidental*, ou le *Hont*, qui ſe décharge dans la mer, entre l'iſle de Cadſant & celle de Walcheren, & *l'Eſcaut Oriental*, qui ſe jette dans la même mer, entre l'iſle de Walcheren & celle de Schouwen. L'Eſcaut reçoit un grand nombre de rivieres, dont les principales ſont la Scarpe, le Lys, la Hayne, la Denre, & le Ruppel. On trouve ſur l'Eſcaut pluſieurs villes conſiderables, Cambray, Valenciennes, Condé, Tournay, Oudenarde,

denarde, Gand, Anvers, Berg-op
ESCAUPON
naut. Il eſt ſur
à deux de Valen
des anciens Nerv
dis. Quoy que
à Condé.
ESCHALANS
liage. Il eſt dan
tre la ville de La
ſchalans apartien
Berne, & de Fri
ESCHALIS
Abbaye. Il eſt dan
pagne.
ESCHIBABA
tite ville autrefoi
Romanie, prés d
la riviere Capriza
elle etoit ſuffragan
ESCHENECK
Baſſe Hongrie, ſi
more, à huit lieu
derniere. Quelqu
l'ancienne *Caſarea*,
lequel d'autres pla
ESCHOLIERS
Scholarium. Abba
le Baſſigny, en Cha
lieuë de Chaumont.
ESCHWEGE.
Baſſe partie du Ce
dans le Landgraviat
Thuringe, ſur la We
Caſſel, du côté du
ESCLAVONIE
de l'Europe, lequel
rie. Il s'étend dépu
la Drave, & il com
la Croatie, & l'Eſcl
ESCLAVONIE
Pannonia Savia. P
grie. Elle eſt renf
Save, & la Drave,
Boſnie; au levant la
au nort la Baſſe Ho
rie. On la diviſe en
retient le nom d'Eſc
ſega, de Creutz, de
Copranitz, & quelq
qu'on nomme *Raſcie*
var & Sirmiſch. C
ruïné par les guerres
Les Eſclavons aimen

denarde, Gand, Dendermonde, Ruppelmonde, Anvers, Berg-op-Zoom & Fleſſingue.

ESCAUPONT. *Scaldipons.* Village du Haynaut. Il eſt ſur l'Eſcaut à une lieuë de Condé & à deux de Valenciennes. On croit qu'il eſt le lieu, des anciens Nerviens, lequel on appelloit *Pons Scaldis.* Quoy que quelques Geographes le mettent à Condé.

ESCHALANS. *Eſchalanſium.* Bourg avec Bailliage. Il eſt dans le Païs de Vaux, en Suiſſe, entre la ville de Lauſanne, & celle d'Yverdun. Eſchalans apartient en commun aux Cantons de Berne, & de Fribourg.

ESCHALIS. *Eſchaleium.* Village avec une Abbaye. Il eſt dans le Dioceſe de Sens, en Champagne.

ESCHIBABA ou ISCHEBOLI. *Scopelus.* Petite ville autrefois Epiſcopale. Elle eſt dans la Romanie, prés de la Bulgarie, & de la ſource de la riviere Capriza, au nort d'Andrinople, dont elle etoit ſuffragante.

ESCHENECK. *Eſchenecum.* Bourg de la Baſſe Hongrie, ſitué entre Albe Royale & Komore, à huit lieuës de la premiere, & à dix de derniere. Quelques, Geographes le prenent pour l'ancienne *Caſarea*, bourg de la Haute Pannonie, lequel d'autres placent à *Thata.*

ESCHOLIERS, la Val des Eſcholiers. *Vallis Scholarium.* Abbaye chef d'Ordre. Elle eſt dans le Baſſigny, en Champagne, ſur la Marne, à une lieuë de Chaumont.

ESCHWEGE. *Schwegia.* Petite ville de la Baſſe partie du Cercle du Haut Rhin. Elle eſt dans le Landgraviat de Heſſe, aux confins de la Thuringe, ſur la Werra, à ſept ou huit lieuës de Caſſel, du côté du levant.

ESCLAVONIE. *Sclavonia, Illyricum.* Grand païs de l'Europe, lequel on appelle quelquefois l'Illyrie. Il s'étend depuis le golfe de Veniſe juſqu'à la Drave, & il comprend la Dalmatie, la Boſnie, la Croatie, & l'Eſclavonie Propre.

ESCLAVONIE PROPRE. *Eſclavonia Propria, Pannonia Savia.* Province du Royaume de Hongrie. Elle eſt renfermée entre le Danube, la Save, & la Drave, ayant au midi la Croatie & la Boſnie; au levant la Servie & la Haute Hongrie; au nort la Baſſe Hongrie; & au couchant la Stirie. On la diviſe en deux parties; l'occidentale retient le nom d'Eſclavonie, & a les villes de Poſſega, de Creutz, de Zagabria, de Waraſdin, de Copranitz, & quelques autres; dans l'orientale, qu'on nomme *Raſcie*, il y a Walpo Eſſex, Walcovar & Sirmiſch. Ce païs eſt aſſez bon, mais fort ruïné par les guerres des Turcs avec les Chrêtiens. Les Eſclavons aiment ſi fort la guerre, qu'on dit qu'ils prient Dieu de les faire mourir les armes à la main.

ESCLUSE. *Sluſa, Clauſula.* Petite ville très forte, avec un grand port, qu'on aſſeure pouvoir contenir commodement juſqu'à cinq cents navires. Cette ville eſt dans la Flandre Hollandoiſe, à trois lieuës de la ville de Bruges, ſur un petit golfe de la mer d'Allemagne, qui la ſepare de l'iſle de Cadſant. Les Provinces Unies la prirent l'an 1604. aux Eſpagnols, pendant que ceux-cy aſſiegeoient Oſtende. Il y a une autre ville, moins conſiderable que celle-cy, qui porte le nom de l'Eſcluſe. Elle eſt dans la Flandre Walone, à trois lieuës de Douay, du côté du midi.

ESCLUSE NOIRE. voyez *Swarte Sluys.*

ESCOMBRARA. *Scombraria.* Iſle de la mer Miditerranée. Elle eſt ſur la côte de Murcie, à l'entrée du petit golfe de Cartagene. Cette iſle, qui n'a pas davantage d'une lieuë de circuit, a pris ſon nom de la grande quantité de Maquereaux, que l'on prend prés de ſes côtes.

ESCOSSE. voyez *Ecoſſe.*

ESCULAPIO. voyez *Cheroneſi.*

ESCURE. voyez *Haſcova.*

ESCURIAL. *Eſcuriale, Scoriale.* Celebre village d'Eſpagne. Il eſt dans la Caſtille Nouvelle, vers les confins de la Vieille, à ſept lieuës de la ville de Madrid. Le Roy Philippe II. fit bâtir en ce lieu un ſuperbe Convent, que les Eſpagnols appellent la huitiéme merveille du monde. Il eſt flanqué de quatre tours, qui ſont aux quatre coins, & il renferme dix-ſept cloitres, & vingt & deux tours. On y comte juſqu'à onze mille feneſtres. Le Roy & la Reyne d'Eſpagne y ont leurs appartements; le reſte eſt occupé par les Moines. Il y a une fort belle Egliſe, dans laquelle Philippe IV. fit bâtir la chapelle du *Pantheon* où l'on enterre les Rois & les Reines d'Eſpagne, qui laiſſent des Succeſſeurs; les autres ſont enterrez à un autre endroit de l'Egliſe. Il y a encore, dans le Convent de l'Eſcurial, une fort belle Bibliotheque, ornée, dit on, de dix-huit mille volumes bien reliez. On y voit auſſi dans une Sale plus de trois mille volumes de manuſcrits Arabes, qui traittent de la Religion des Mores. La lecture en eſt défenduë, & apparenment cette défence eſt très exactement obſervée.

ESCUREY. *Eſcureinm.* Village avec une Abbaye. Il eſt dans le Duché de Bar, en France, à trois ou quatre lieuës de Bar-le-Duc, du côté du midi.

ESE. *Iſia.* Village des Etats de Savoye, il eſt dans le Comté de Nice, ſur la côte, où il a un petit port, à une lieuë de Monaco, du côté du couchant. On croit que ce lieu eſt l'ancien *Avi-*

ſio, port de la Ligurie.

ESEKH. voyez *Ezekh*.

ESENS. *Eſena*. Petite ville du Cercle de Weſtphalie. Elle eſt dans la Friſe Orientale, près de la mer d'Allemagne, à quatre lieuës de la ville d'Aurick, du côté du nort.

ESERO. *Ezerus*, *Boebe*, *Boebos*. Petite ville de la Theſſalie, en Grece. Elle eſt ſur un lac de même nom, entre les montagnes d'Oſſa, de Pelion & d'Olimpe.

ESINO ou FIUMESINO. *Æſis*, *Eſis*. Riviere des Etats de l'Egliſe, en Italie. Elle coule dans la Marche d'Ancone, baigne Jeſi, & ſe décharge dans le golfe de Veniſe, entre la ville d'Ancone & celle de Sinigaglia.

ESKDALE, c'eſt à dire la Vallée d'Esk. *Eskia*, ou *Eſcia*. Contrée de l'Ecoſſe Meridionale. Elle s'étend le long de la riviere d'Esk, qui luy donne le nom, & elle eſt bornée au midi par le Comté de Northumberland; au couchant par l'Annandale; au nort par la Tuwedale; & au levant par la Tivedale & par la Liddeſdale. L'Eskdale eſt un petit païs, qui n'a pas davantage de neuf lieuës de longueur & trois dans ſa largeur moyenne. Il n'eſt pas beaucoup fertile en grains, mais il eſt abondant en pâturages, il n'a aucun lieu conſiderable.

ESLA. *Eſtola*. Riviere d'Eſpagne. Elle a ſa ſource aux montagnes des Aſturies, baigne la ville de Leon, & va ſe décharger dans le Douro, à quelques lieuës au deſſus de Miranda de Douro.

ESLAN. *Ellantium*. Village avec une Abbaye. Il eſt dans la Champagne, ſur la Meuſe, entre Donchery & Mezieres.

ESLINGEN. *Eſlinga*, *Ezelinga*. Ville du Cercle de Souabe, en Allemagne. Elle eſt dans le Duché de Wurtenberg ſur le Neckre, à deux lieuës de Stutgard. Eſlingen eſt une petite ville Imperiale & Proteſtante. Elle conſerve ſa liberté par la protection du Duc de Wurtenberg, auquel le Magiſtrat doit faire, tous les premiers jours de l'an, un preſent de cent florins, dans une bourſe de velours vert.

ESPAGNE, que les Romains appellerent auſſi les Eſpagnes, à cauſe des diverſes parties auxquelles ils la diviſerent. *Hiſpania*, *Hiſpania*, *Iberia*, *Heſperia*, *Celtiberia*. C'eſt une des grandes regions de l'Europe. On ne dit rien de certain ſur l'origine de ce nom d'*Eſpagne*; mais les Anciens luy en ont donné trois autres, dont on découvre facilement la raiſon. Ils l'appelloient *Iberie*, c'eſt à dire le *Païs de l'Ebre*, parce que la riviere de ce nom la baigne; *Heſperie*, c'eſt à dire le *païs occidental*, parce qu'elle eſt la partie la plus occidentale de toute l'Europe; & la *Celtiberie*, à cauſe des *Celtes* ſes anciens habitans, & de l'*Ebre* autour de laquelle ils étoient. Ce païs a la forme d'un cuir de bœuf, étendu ſur la terre, dont le col eſt vers les Pyrenées. Il eſt une grande preſqu'île, ſeparée de la France au nort-eſt par les Pyrenées, & baignée au reſte du nort au couchant, & à une partie du midi, par l'Ocean; ailleurs par le détroit de Gibraltar, & par la mer Mediterranée. Il eſt renfermé entre le 9. dégré de longitude & le 24. & entre le 36. de latitude & le 44. Ainſi il doit avoir 300. lieuës de 20. au dégré du couchant au levant, & 160. lieuës pareilles du nort au ſud. L'air y eſt fort ſain, mais aſſez chaud, principalement vers le midi. On y voit un grand nombre de montagnes, celles des *Pyrenées*, des *Aſturies*, de *Tolede*, la *Sierra d'Alcaraz*, la *Sierra Morena*, &c. ſont les plus conſiderables. Ces montagnes ſont fort pierreuſes & ſteriles, les plaines preſque par tout ſabloneuſes; ce qui étant joint à la petite quantité des rivieres, au petit nombre, & à la pareſſe des habitans, eſt la cauſe que l'Eſpagne eſt peu fertile en grains; mais, à la reſerve de pomes & des poires, tous les fruits de l'Europe y croiſent en abondance. Ce qu'on en tire de plus conſiderable ſont les vins, les huiles d'olive, les laines, & les chevaux; dont les Andalous ſont eſtimés pour la beauté, les Portugais pour la legereté, & les Aſturcons pour la force. On y trouve pluſieurs mines d'or, d'argent, de fer, de cuivre, du ſel, du mercure, du vermillon &c. mais les deux premieres ſont abandonnées, depuis que l'on a découvert celles de l'Amerique. On y met cinq principales rivieres, l'*Ebre*, le *Guadalquivir*, la *Guadiane*, le *Tage*, & le *Douro*; auxquelles on pourroit ajouter le *Minho*, la *Segure* & le *Xucar*, qui portent toutes leurs eaux dans la mer. Les Romains conquirent, & poſſederent anciennement tout ce pais, & ils le diviſerent premierement en *Eſpagne Citerieure*, ou *Superieure*; & en *Eſpagne Ulterieure*, ou *Inferieure*; & enſuite en *Eſpagne Tarragonoiſe*, *Betique*, & *Luſitanique*, que nous décrirons dans la ſuite. Aujourd'huy elle renferme trois Etats differens, la Couronne de *Caſtille*, celle d'*Aragon*, & celle de *Portugal*. La derniere eſt un Royaume particulier, & les deux autres, unies par le mariage de Ferdinand d'Aragon & d'Iſabelle de Caſtille l'an 1474. ſont ce qu'on appelle le *Royaume d'Eſpagne*, dont nous allons parler.

ESPAGNE, le Royaume d'Eſpagne. *Hiſpania Regnum*. Ce Royaume comprend toute l'Eſpagne, que nous venons de décrire, à la reſerve d'un petit coin, que le Royaume de Portugal en occupe, le long de la côte occidentale de l'Ocean, vers le midi. Ainſi on peut voir, dans l'article precedent,

cedent, les bornes, la situation, la temperature de l'air, la nature du terroir, les fruits, les mines, les principa- montagnes, & les principales rivieres de l'Espagne. Nous ajoûterons ici, qu'encore que le Royaume d'Espagne ait une grande étenduë de côtes, il n'a pourtant pas quantité de bons ports. Les principaux sont *Cadix*, la *Corunne*, *Bilbao* & *S. Sebastien* sur l'Ocean; *Malaga*, *Alicante*, & *Cartagene* sur la Mediterranée. Le Royaume d'Espagne est mal peuplé, particulierement vers le midi, où les voyageurs font quelquefois une journée entiere pour trouver un gîte, & sont obligés de porter avec eux des provisions, pour dîner sur le bord du premier ruisseaux. Cette rareté d'habitans vient de plusieurs causes, de l'infecondité des femmes, de l'expulsion des Maures, dont on croit qu'il sortit jusqu'à neuf cens mille l'an 1610. du grand nombre de colonies que les Espagnols ont fondées dans les Indes, des garnisons d'Espagnols naturels qu'ils envoyent dans tous leurs Etats de l'Europe, lesquels ne rétournent presque jamais dans l'Espagne, & du grand nombre d'Ecclesiastiques seculiers, ou de Monasteres de l'un & de l'autre sexe, & des Ordres militaires. On y compte huit Archevêchés, qui sont *Tolede*, *Burgos*, *Compostelle*, *Sevile*, *Grenade*, *Valence*, *Sarragoça* & *Tarragone*. Tous ces Archevêchés sont très riches, principalement celuy de Tolede, dont on fait monter les revenus jusqu'à cinq cens mille écus, deux cens soixante mille pour l'Archevêque, & le reste pour son Chapitre. Les Evêchés y sont aussi considerables pour leurs révenus, & pour leur nombre, qui est de quarante cinq. Il y a cinq Ordres de Chevaliers, celuy de la *Toison d'or*, & ceux de S. *Jacques* ou de *l'Epée*, de *Calatrava*, d'*Alcantara*, & de *Montesa*. Le premier n'apartient aux Rois d'Espagne qu'en qualité de Souverains des Païs-bas, où il a été institué par les Ducs de Bourgogne; les quatre autres sont nais en Espagne; le premier n'a point de Commanderies, & ne sert que pour faire honneur aux Rois, & aux Princes étrangers; les derniers ont des Commanderies bien rentées, & sont destinés pour les Espagnols naturels. La Religion Catholique Romaine est la seule soufferte en Espagne. Le Tribunal de l'Inquisition, [beaucoup plus severe en ce Royaume, où il a pris naissance, sous Ferdinand & Isabelle, qu'en Italie où il a été transplanté] luy sert de boulevart; s'apliquant non seulement à exterminer les restes des Maures, contre lesquels il a été établi; mais encore tous les Chrêtiens Espagnols, ou étrangers, qui ont des sentimens contraires à l'authorité, & aux interês du Pape. Les Espagnols passent pour fiers, severes, graves, circonspects, secrets, mal propres, mais sobres dans leur manger, lents à deliberer, mais ferme dans l'execution de leurs resolutions, patiens dans leurs maux. Ils ont le corps sain, & l'esprit penetrant & profond; mais la paresse, qualité qui leur est aussi naturelle que l'orgueil, les empêche de faire un bon usage de ces dons; car ils negligent presque également l'agriculture, les arts, les sciences, le commerce, & la guerre. Leur Etat est Monarchique. Ils ont un Roy, qui a plusieurs Conseils, dont les principaux sont celuy de Castille & celuy d'Aragon; mais qui pourtant peut faire paix, treve, guerre &c. quand il luy plaît. Il porte le nom de Roy *Catholique*, que le Pape donna à Ferdinand & à Isabelle sa femme; il transmet à ses descendans le droit de regner, l'Espagne étant un Royaume absolument hereditaires, où les femelles même succedent à la Royauté, au défaut de mâles, & c'est par ce droit que plusieurs Provinces d'Espagne ont été unies en un corps de Royaume, & que ce Royaume est entré dans la Maison d'Autriche, qui est Allemande. Son fils aîné, presomptif heritier de la Couronne, porte le titre de Prince des Asturies; parce, sans doute, que cette Province est la premiere & la plus noble du Royaume, n'ayant jamais été conquise par les Maures comme les autres. Le Royaume d'Espagne est divisé en general en deux Couronnes; celle de *Castille*, & celle d'*Aragon*, dont on peut voir les dépendances sur les mots *Castille* & *Aragon*: mais, pour en donner une idée plus distincte, on le divise ordinairement en quatorze Provinces, qui portent presque toutes les titres de Royaume, ou de Principauté. On en trouve trois le long de la côte septentrionale, qui sont la *Galice*, les *Asturies*, & la *Biscaye*; trois le long des Pyrennées, la *Navarre*, l'*Aragon*, & la *Catalogne*; quatre le long de la mer Mediterranée & du golfe de Cadix, depuis la Catalogne jusqu'au Portugal, elles sont *Valence*, *Murcie*, *Grenade* & *Andalousie*; trois dans les terres, la *Castille Nouvelle* avec l'*Estremadure*, la *Castille Vieille*, & le *Leon*. La derniere comprend les îles *Majorque Minorque & les Evices*. Le Roy d'Espagne possede, outre ce Royaume, un très grand nombre de Souverainetés, & on peut dire sans exageration, qu'il est le plus grand terrien de l'Europe, & même de tout le Monde connû, sans en excepter le Grand Empereur de la Chine. Il est Souverain en Europe, des Royaumes de *Naples*, de *Sicile*, & de *Sardaigne*, du Duché de *Milan*, du Marquisat de *Final*, des villes d'*Orbitelle* & de *Portolongone*, & des *Païs-bas Espagnols*. En Afrique, il possede l'île de *Pentalarée* & les villes de *Ceuta*, d'*Oran* de *Marsalquivir*, de *Melille* & de *Penon de Velez*. En Amerique, les *grandes Antil-*

les, avec la meilleure partie de l'*Amerique Septentrionale* & de la *Meridionale*. Et en Asie, les *isles Philippines*, en partie, avec quelques unes des *isles des Larrons*. Ainsi il peut dire, sans fanfaronade, que le Soleil ne se couche jamais dans toutes ses Terres, puisqu'il en a dans toutes les parties du Monde connu; mais cette prodigieuse quantité d'Etats dispersés luy est plûtôt un fardeau, qu'un secours; & on a veu par une longue experience, qu'il ne sçauroit resister à la France, son ennemi hereditaire, si les autres Puissances de l'Europe ne croyoient, qu'il est de leur interêt de le soûtenir contre ce redoutable voisin. Tolede a été la capitale de l'Espagne, aujourd'huy c'est Madrid.

ESPAGNE BETIQUE. *Batica*, ou *Hispania Batica*. C'étoit anciennement une partie de l'Espagne. Les montagnes d'*Iduheda*, & d'*Oroſpeda*, qu'on nomme maintenant la *Sierra d'Alcaraz*, la separoient de l'Espagne Tarragonoise, vers le levant, & en partie vers le nort; l'autre partie du nort, & le couchant étoient bornés par la Guadiane, qui la separoit de l'Espagne Lusitanique; & elle avoit au midi l'Ocean, la mer Mediterranée, & le Détroit de Gibraltar. Elle renfermoit trois peuples les *Baſtules*, les *Turdules*, & les *Turdetans*. Ces derniers occupans une plus grande étenduë de païs, que les deux autres ensemble, donnoient quelquefois le nom de *Turdetanie* à toute l'Espagne Betique. Elle étoit divisée en quatre *Juriſdictions*, qu'on appelloit *Conventus Juridici*, & qui prennoient leurs noms de ces quatre villes, qui en étoient capitales, Cadix, Seville, Cordouë, & Ecija. Au reste l'Espagne Betique comprennoit les deux Provinces, qu'on nomme maintenant l'*Andalouſie*, & la *Grenade*.

ESPAGNE CITERIEURE. *Hiſpania Citerior*. voyez *Eſpagne Tarragonoiſe*.

ESPAGNE EXTERIEURE. *Hiſpania Exterior*. voyez *Eſpagne Tarragonoiſe*.

ESPAGNE INFERIEURE ou INTERIEURE. *Hiſpania Inferior* ou *Interior*. voyez *Eſpagne Ulterieure*.

ESPAGNE LUSITANIQUE ou LA LUSITANIE. *Luſitania*, *Hiſpania Luſitanica*. C'étoit anciennement une des trois parties generales de l'Espagne. Elle étoit separée de la Betique par la Guadiane; & de la Tarragonoise, au nort par le Douro, & au levant par une frontiere, qui alloit de Simancas ou de Zamora sur le Douro, à Calatrava sur la Guadiane. Elle étoit baignée par l'Ocean au couchant, & au midi. L'Espagne Lusitanique étoit occupée par les *Vettons*, les *Celtiques* & les *Luſitaniens*, qui étoient au milieu des deux autres, & donnoient le nom au païs. Elle étoit divisée en trois *Juriſdictions*, qu'on nommoit *Conventus Juridici*, & qui prenoient leurs noms de ces trois villes, qui en étoient les principales, Merida, Badaioz, & Santaren. Et ainsi elle comprenoit la partie meridionale du Royaume de *Portugal*, jusqu'à la riviere de Douro, & une partie de l'*Extremadure d'Eſpagne*, & du Royaume de *Leon*, à-sçavoir tout ce qui est au couchant d'une ligne droite, tirée de Calatrava à Simancas.

ESPAGNE TARRAGONOISE, qu'on nomma aussi l'Espagne *Superieure*, parce qu'elle étoit vers le nort, où étoient les montagnes, & les sources des principales rivieres; Elle fut encore appellée *Eſpagne Citerieure*, parce qu'elle étoit la premiere partie de l'Espagne, qu'on rencontroit en venant de Rome. *Hiſpania Tarraconenſis*, *Superior*, *Citerior*, *Exterior*. Cette partie de l'Espagne étoit plus étenduë que la Betique, & la Lusitanique ensemble. Elle en étoit separée par une partie de la riviere de Douro, par une ligne tirée de Simancas ou de Zamora sur le Douro, jusqu'à Oretanum ou Calatrava sur la Guadiane, & par la Sierra d'Alcaraz, & elle étoit bornée ailleurs par l'Ocean, par la Mer Mediterranée, & par les Pyrennées, qui la separoient des Gaules. Les principaux peuples de cette partie de l'Espagne étoient les *Callaiques*, les *Aſturiens*, les *Cantabres*, les *Vaſcons*, les *Lacetans*, les *Edetans*, les *Conteſtans*, les *Batitans*, les *Celtiberes*, les *Carpetans*, les *Vaccéens* & les *Arevaques*. On divisoit toute cette partie de l'Espagne en sept *Juriſdictions*, qu'on appelloit *Conventus Juridici*, & qui prenoient leurs noms de ces sept villes, qui en étoient les capitales. *Bragues*, *Lugo*, *Aſtorgue*, *Saragoſe*, *Tarragone* capitale, *Cartagene*, & *Clunia* reduite en village, nommé *Cruna del Conde*. Ainsi l'Espagne Tarragonoise comprenoit les Provinces d'Espagne, lesquelles on nomme aujourd'huy, *Murcie*, *Valence*, *Catalogne*, *Aragon*, *Navarre*, *Biſcaye*, *Aſturie*, *Galice*, la plus grande partie du *Leon*, les *deux Caſtilles*, à la reserve d'une petite partie, vers le couchant, & toute la partie du *Portugal*, qui est au nort de la riviere de Douro.

ESPAGNE TRANSFRETANE, c'est à dire l'Espagne située au delà du Détroit. *Hiſpania Transfretana*. Les Anciens donnoient ce nom à la Mauritanie Tingitane, qui n'étoit separée de la veritable Espagne, que par la Détroit de Gibraltar. Comme on a autrefois donné au Royaume de Naples le nom de *Sicile deçà le Fare*, parce qu'il n'est separé de la vraye Sicile, que par le Fare de Messine.

ESPAGNE ULTERIEURE, INFERIEURE. & INTERIEURE. *Hiſpania Ulterior*, *Inferior*,

rior, & *Interior*. Les Romains donnerent ces noms à la partie de l'Eſpagne qu'ils diverſerent enſuite en *Eſpagne Betique*, & en *Luſitanique*, leſquelles nous avons décrites dans les articles precedens. Ils l'appellerent *Ulterieure* & *Interieure*, parce qu'elle étoit plus éloignée de Rome que la Tarragonoiſe, & qu'il falloit traverſer celle-cy, pour entrer dans celle-là. Ils luy donnerent le nom d'*Inferieure*, ou parce qu'elle eſt moins mantagneuſe que l'Eſpagne Tarragonoiſe, ou parce qu'elle occupe les bas, ou les embouchures de tous les principaux fleuves de l'Eſpagne, à la reſerve de l'Ebre.

ESPAGNE, la Nouvelle Eſpagne, qu'on nomme autrement le Mexique. *Nova Hiſpania*, *Mexicana Regio*. Grand païs qui renferme tout ce que les Eſpagnols poſſedent dans l'Amerique Septentrionale, à la reſerve du Nouveau Mexique, qu'ils ont découvert, & en partie conquis long temps aprés le reſte. Ce païs eſt renfermé entre le 7. & le 29. dégrés de latitude ſeptentrionale, & entre le 254. & le 293. de longitude. Sa longueur de l'occident ſeptentrional, à l'orient meridional le long de la côte de la mer de Sud, peut être de 500. à 600. lieuës. Sa largeur eſt extremement inégale, elle eſt de 140. lieuës vers le couchant, mais elle va toûjours en diminuant vers l'orient, juſqu'à l'iſthme de Panama, où il n'a pas davantage de 25. à 30. lieuës. Il y a pourtant les Preſqu'Iles de Jucatan, & de Honduras, qui l'élargiſſent conſiderablement aux endroits où elles ſe rencontrent. La Nouvelle Eſpagne eſt bornée au couchant par le Nouveau Mexique, & par la mer Vermeille, qui la ſepare de l'iſle de Californie; elle a au levant l'iſthme de Panama, que la joint avec l'Amerique Meridionale. Ses bornes au nort ſont la Floride, le Golfe & la mer de Mexique; & au midi la mer de Sud, ou la mer Pacifique. L'air de la Nouvelle Eſpagne ne peut-être que fort chaud, puis qu'elle eſt preſque toute ſous la Zone Torride, il y eſt en même temps fort pur & fort ſain. Il n'y a pas de rivieres celebres; les plus grandes ſont celles de Panuco, d'Equitlant, de los Yopes, & de Tabaſco. On trouve dans ces rivieres & dans pluſieurs autres de l'or, & de l'argent parmi le ſable. Elles nourriſſent auſſi quantité de crocodiles, moins gros que ceux de l'Egypte. Les Indiens les mangent comme une viande delicate, de même que les ſerpents, que l'on vend ſans queuë & ſans tête dans les marchés publics de la ville de Mexique. Le terroir y eſt fort fertile. Tous les animaux, & tous les fruits de l'Europe que les Eſpagnols ont pris ſoin d'y tranſporter, y ont très bien reuſſi, à la reſerve des vignes, dont on dit que les raiſins ne meuriſſent pas bien à cauſe des continuelles pluyes qu'il y fait, pendant les mois d'Aouſt & de Septembre; pour les bleds, & le maiz, ils y viennent ſi bien, qu'on en ſeme, & on en recueille deux fois l'année. On y cultive auſſi quantité du coton, du ſucre, & de la cochenille, dont on ſe ſert pour teindre en écarlate. Il y a encore pluſieurs fruits qui ne croiſſent point en Europe, dont le principal eſt le cacao, qui ſert de petite monoye dans le païs, & dont on fait le chocolate. On trouve dans ce païs quelques unes de ces celebres montagnes, qui vomiſſent des flammes, & qu'on appelle des Vulcains. Mais ce qu'il y a de plus conſiderable, ce ſont ſes mines d'argent & d'or; c'eſt ce qui y attira autrefois, & qui y attire encore aujourd'huy un grand nombre d'Eſpagnols. Ils y entrerent en 1518. ſous la conduite de Ferdinand Cortes, qui conquit tout ce païs environ dans trois ans. Le bruit de ſon canon, & de ſa mouſqueterie ayant effrayé ces peuples, qui n'avoient jamais veu, ni ouï parler des armes à feu, & qui ne ſe ſervoient que de fleches, de maſſuës & d'autres armes de cette ſorte. Les Eſpagnols trouverent ce païs extremement peuplé, aſſez bien policé, & ayant des Republiques, & des Royaumes, dont celuy de Mexique étoit le plus conſiderable. Mais leur cruauté fit perir tant d'Ameriquains, qu'on aſſeure que le païs reſſemble un deſert, au prix de ce qu'il étoit autrefois. Il y a pourtant, outre les Ameriquains, un grand nombre d'Eſpagnols naturels, qui y paſſent tous les jours; un grand nombre de *Crioles*, qui ſont les deſcendans de ces Eſpagnols; un grand nombre de *Negres*, qu'on y tranſporte tous les ans de l'Afrique, pour les faire travailler aux mines; & un grand nombre de *Metifs*, qui y naiſſent des mariages bigarrés, qui ſe font entre les Eſpagnols, les Negres & les Ameriquains. Les Eſpagnols, les Crioles & les Metifs y ſont Catholiques Romains de bonne foy; mais les Negres & les Americains naturels ne le ſont que par grimace, & par la crainte des Eſpagnols, & de leur Inquiſition. Les Paroiſſes y ſont preſque toutes deſervies par des Moines, qui y font les fonctions de Curés. Toute la peine qu'ils prennent pour la converſion de ces pauvres idolatres, conſiſte à les baptiſer, & à les faire aller à la Meſſe, ſans leur donner que peu ou point d'inſtruction. Leur paincipal ſoin étant de vivre dans les delices, ou d'amaſſer de grandes ſommes, pour acquerir à la faveur de leur argent quelque Evêché, dont on a erigé un grand nombre dans ce païs. Le Roy d'Eſpagne gouverne la Nouvelle Eſpagne par un Vice-Roy, qui a un très grand pouvoir, & qui peut amaſſer autant de richeſſes qu'il veut. Le regne de ce Vice-

roy n'eſt ordinairement que de cinq ans; mais la force des preſents & des amis fait quelquefois prolonger ce terme. Au reſte, tout ce vaſte païs eſt diviſé en trois parties generales, qui portent le nom d'*Audiences*; parce que chacune d'elles eſt le reſſort d'une Audience, c'eſt à dire, d'une Cour Souveraine de Juſtice. On trouve ces trois *Audiences* dans cet ordre en avanceant du couchant au levant, Guadalajara, Mexique, & Guatimala, dont on parlera en leurs lieux.

ESPAGNE, la mer d'Eſpagne. *Mare Hiſpanum, Ibericum, Balearicum.* C'eſt la partie de la mer Mediterranée, qui baigne les côtes de l'Eſpagne, vers le levant, & vers le midi.

ESPARTEL ou SPARTO, Cap. *Eſparteſum Caput*, anciennement, *Ampeluſia Cotes.* C'eſt le cap le plus ſeptentrional de l'Afrique. Il eſt en la côte du païs d'Habata, Province du Royaume de Fez, au couchant de la ville de Tanger, vis à vis du détroit de Gibraltar. Les Anciens luy donnerent le nom d'*Ampeluſia*, qui ſignifie un païs de vignes, à cauſe de la quantité de vignes qu'il y avoit.

ESPECCE. voyez *Spezzia.*

ESPEIO. *Aſpavia.* C'étoit anciennement une petite ville de l'Eſpagne Betique, maintenant ce n'eſt qu'un village de l'Andalouſie, ſitué ſur la riviere de Caſtro, entre Cordouë, & Ecija.

ESPERNAI. *Sparnacum, Aſprenciacum.* Bourg ou petite ville de France. Ce lieu, où il y a une celebre Abbaye de l'Ordre de S. Auguſtin, eſt ſitué dans la Champagne, ſur la Marne, à quatre ou cinq lieuës de Rheims, du côté du midi.

ESPERNON. *Sparnonum.* Bourg avec titre de Duché. Il eſt dans la Beauce, Province de France, environ à deux lieuës de Chartres, & de Nogent le Roy, du côté de l'orient.

ESPICHEL, le cap d'Eſpichel. *Eſpichelum Caput*, anciennement, *Barbarium Promontorium.* Ce cap eſt en la côte de l'Eſtremadure du Portugal, à quatre ou cinq lieuës de l'embouchure du Tage, du côté du midi. On voit prés de ce cap une montagne appellée par les Portugais *Monte Rabida*, & par les anciens *Barbarius Mons.*

ESPINAL. *Spinalium.* Petite ville de la Lorraine, ſituée vers les montagnes de Vauge, ſur la Moſelle, à dix lieuës de Nancy, du côté du midi.

ESPINOSA DE LOS MONTES. *Eſpinoſa.* Bourg ou petite ville de la Caſtille Vieille, en Eſpagne. Ce lieu eſt vers les montagnes des Aſturies, à trois lieuës de Medina del Pomar, du côté du couchant. La plûpart des Geographes le prennent pour l'ancienne *Vellica*, ville Epiſcopale, que quelques autres placent à *Trevinno* petite ville de l'Alava.

ESPINOSA. *Eſpinoſa.* Bourg de la Biſcaye, en Eſpagne. Il eſt vers les confins des Aſturies, à trois lieuës de S. Andero. Quelques Geographes le prenent pour l'ancienne *Octaviolea* ou *Ottaviolea*, ville des Cantabres, laquelle d'autres placent à *Ordunna.*

ESPINOY. *Spinetum.* Bourg des Païs-Bas. Il a titre de Principauté, & il eſt ſitué dans la Flandre Walone, entre Douay & Lille, environ à trois lieuës de l'une & de l'autre.

ESPIRITU SANCTO, El Spiritu Sancto. *Fanum Spiritus Sancti.* Petite ville de la Nouvelle Eſpagne, dans l'Amerique Septentrionale. Elle eſt ſur le golfe de Mexique, dans la Province de Guaxaca, aux confins de celle de Tabaſco.

ESPIRITU SANCTO, El Spiritu Sancto. *Fanum Spiritus Sancti.* Petite ville du Breſil, en l'Amerique Meridionale. Elle eſt capitale d'une Capitanie, ou d'un Gouvernement, qui porte ſon nom, & ſituée ſur la riviere de Spiritu Sancto, qui ſe decharge dans la mer du Breſil.

ESPIRITU SANCTO, Cap. *Promontorium Spiritus Sancti.* Cap des iſles Philippines, en Aſie. Il eſt le coing de l'iſle de Tendaya, qui joint la côte ſeptentrionale avec l'orientale.

ESPIRITU SANCTO, Rio de Spiritu Sancto. *Fluvius Spiritus Sancti.* Riviere de l'Amerique Septentrionale. Elle coule dans la Baye de Spiritu Sancto, qui reçoit quelques autres rivieres, & qui eſt une partie du golfe de Mexique.

ESPIRITU SANCTO, Rio del Spiritu Sancto. *Fluvius Spiritus Sancti.* Grande riviere de l'Afrique. Elle a ſa ſource dans le Royaume de Monomotapa, dont elle traverſe une partie; elle en baigne la capitale, & ayant traverſé la partie orientale de la côte des Caffres, elle ſe décharge dans l'Ocean Ethiopien, par trois embouchures, entre la terre de Natals, & le païs de Chicanga.

ESQUILIN, le mont Eſquilin. *Eſquilia, Exquilia, Eſquilinus Mons.* C'eſt une des ſept montagnes de la ville de Rome. Il y avoit en cette montagne une des portes de la ville, laquelle on apelloit pour cette raiſon la *porte Eſquiline.* On nomme aujourd'huy cette montagne *il Monte di S. Maria Maggiore.*

ESQUIMAUX. *Eſquimaxii.* Peuples de la Nouvelle France, en l'Amerique Septentrionale. Ils ſont placés au nort de la riviere de S. Laurens, & au levant de celle de S. Margueritte. Les François ont dans leur païs le Port neuf, & quelques autres petites colonies.

ESSECK. voyez *Ezech.*

ESSEKEBE, ESSEQUEBE ou ESQUIB. *Eſſequebia.* Riviere de l'Amerique Meridionale. Elle a ſa

a ſa ſource dans la Gujane, & coulant du midi au nort, elle traverſe la Caribane, & ſe décharge dans la mer de Nort, entre l'embouchure de l'Orenoque, & celle du Berbice.

ESSEN. *Eſſindia.* Petite ville du Cercle de Weſtphalie, en Allemagne. Elle eſt ſituée dans le Comté de la Mark, aux confins des Duchés de Duysbourg, du côté de l'orient. Eſſen a été une ville Imperiale, elle dépend maintenant avec ſon Territoire de l'Abbeſſe d'Eſſen, dont le Convent eſt prés des murailles de la ville. L'Abbaye d'Eſſen eſt riche, libre, & dépend immediatement de l'Empire. On n'y reçoit que des filles nobles, qui ne font point de voeux, & qui peuvent ſe marier quand il leur plait.

ESSENS. voyez *Eſens.*

ESSEX SHIRE, c'eſt à dire le Comté d'Eſſex. *Eſſexia, Eſſexia Comitatus.* Province d'Angleterre, ſituee entre la Mer d'Allemagne, qui la baigne au levant, la riviere de Stoure, qui la ſepare au nort du Comté de Suffolck, & la Tamiſe, qui la ſepare au midi du Comté de Kent. Elle a au couchant ceux de Midleſex & d'Harford. Le Comté d'Eſſex a la forme d'un quarré, dont les côtes ont environ treize lieuës de longueur. Le terroir en eſt ſabloneux en quelques endroits, il ne laiſſe pas de produire une grande quantité de grains, & de ſaffran. On y remarque trois villes, qui ont ſeance au Parlement d'Angleterre. Colcheſter capitale, Harwick, & Maldon.

ESSEX, le Royaume d'Eſſex ou des Saxons Orientaux. *Eſſexia*, ou *Eſtſaxia*, ou *Saxonum Orientalium Regnum.* C'eſt un des Royaumes que les Saxons fonderent autrefois en Angleterre. Il avoit au couchant le Royaume de Mercie; au nort celuy des Eaſt-Angles, ou des Anglois Orientaux; au midi celuy de Kent; & au levant la mer, d'Allemagne. Il renfermoit le Comté d'Eſſex, qui en a conſervé le nom, celuy de Midleſex, & une grande partie de celuy d'Harford. Londres en étoit la ville capitale.

ESSEY, l'Eſſey. *Exaquium.* Village avec Abbaye. Il eſt dans la Normandie, Province de France, à quatre lieuës de la ville de Coutance, du côté du nort.

ESSIDEUIL. *Ixidolium.* Bourg du Perigord, Province de France. Il eſt ſur une petite riviere, entre la ville de Perigord, & celle de Limoges, à quatre lieuës de la premiere, & à ſix de la derniere.

ESTAIRES ou STEGERS. *Stegra.* Petite ville avec un chaſteau; mais ſans murailles. Elle eſt dans la Flandre, ſur la Lys, environ à deux lieuës au deſſus d'Armentieres.

ESTAMPES. *Stampæ.* Ville du Gaſtinois, Province de France. Elle eſt ſur la riviere d'Yonne ou d'Eſtampes, entre Paris & Orleans, à huit lieuës de la premiere & à douze de la derniere. Eſtampes a le ſiege d'une Election, & le titre de Duché, erigé par le Roy François premier l'an 1536.

ESTANFORDE. *Stenfordia.* Bourg des Païs-Bas. Il eſt dans la Flandre, ſur la petite riviere d'Eſtanforde, environ à deux lieuës de Caſſel, du côté du levant.

ESTANG. *Stagnum.* C'eſt une eſpece de lac, que l'on fait artificiellement, en arrêtant par des chauſſées les eaux des ſources, ou de la pluye, qui s'y déchargent. On donne pourtant quelquefois ce nom à des petits lacs mareſcageux, tels que ſont en Languedoc l'Eſtang de Maguelone prés de Montpeillier, & celuy de Peraut prés d'Aygues-Mortes, leſquels les Anciens nommoient *Stagna Volcarum.*

ESTAPLES. *Stapula; Stabula.* Bourg avec un vieux chaſteau. Il eſt ſur la côte du Boulenois, en Picardie, à cinq ou ſix lieuës de la ville de Boulogne du côté du midi.

ESTERABATH. voyez *Aſterabath.*

ESTERAC, le Comté d'Eſterac. *Aſtaracenſis Comitatus.* Contrée de la Gaſcogne, Province de France. Elle eſt entre la Bigorre, le Comté de Comminges, & celuy d'Armagnac, dont il eſt une partie. L'Eſtarac n'a pas davantage de dix lieuës de longueur, & de ſept dans ſa plus grande largeur. On y remarque la petite ville de Mirande, les bourgs de Maſſiac, de Caſtelnau de Barbarens, & quelques autres.

ESTAT. *Status.* On donne ce nom aux païs qui conſtituent une Souveraineté, ſoit qu'ils ſoient gouvernez par un Empereur, un Roy, un Prince, &c. ſoit qu'ils forment une Republique, comme l'Etat des Provinces Unies, l'Etat de l'Egliſe &c. On s'exprime auſſi très ſouvent au pluriel, on dit les Etats de la maiſon d'Autriche, les Eſtats du Roy d'Eſpagne, les Eſtats de Savoye &c. Ce nom pris au plurier ſignifie auſſi fort ſouvent l'aſſemblée des principaux d'un païs, qui reglent les affaires d'Eſtat, comme en France les Eſtats de Bretagne, du Languedoc, de la Provence, & autrefois les Etats Generaux; dans les Provinces Unies, les Etats Generaux, & les Eſtats Particuliers de chaque Province. Et en ce ſens ce mot ſignifie à peu prés la même choſe, que celuy de *Parlement* en Angleterre, en Ecoſſe, & en Irlande; & que celuy de *Dietes* en Allemagne, en Hongrie, & en Pologne.

ESTATS, l'Iſle des Eſtats. voyez *Staten Eyland.*

ESTE ou EST. *Ateſte.* Bonne petite ville de l'Etat des Venitiens, en Italie. Elle eſt dans le Padouan,

Padoüan, ſur la petite riviere de Bacchilione, entre Rovigo & Vicenze, à quinze ou ſeize lieuës de l'une & de l'autre. Cette ville, autrefois Epiſcopale, & ſuffragante d'Aquilée, a donné autrefois le nom aux *Marquis d'Eſte*, dont la maiſon eſt une des plus anciennes de l'Italie. Elle poſſeda long temps le Duché de Ferrare, la Marche d'Ancone, & pluſieurs autres païs de l'Italie, dont il ne luy reſte plus que l'Etat de Modene.

ESTELLA. *Stella, Eſtella.* Ville avec un bon chaſteau. Elle eſt capitale d'un Majorat, & ſituée dans la Navarre Eſpagnole ſur la riviere d'Ega, à huit lieuës de Pampelone, vers l'occident Septentrional. Quelques Geographes la prenent pour l'ancienne *Carnonium*, ou *Curnovium*, petite ville des Vaſcons, que d'autres placent à *Carnobio*, village de la Navarre, aux confins de l'Aragon.

ESTEN. voyez *Eſtonie.*

ESTEPA. *Aſtepa.* Petite ville ou bourg d'Eſpagne. Ce lieu eſt ſitué ſur une montagne dans la Grenade, aux confins de l'Andalouſie à ſix ou ſept lieuës d'Ecija, du côté du midi.

ESTEPONA. *Eſtepona.* Petite ville ou bourg de l'Andalouſie, en Eſpagne. Il eſt ſur la côte, entre Marbella & Gibraltar. Quelques uns y placent l'ancienne *Oſtipo*, petite ville de l'Eſpagne Betique, laquelle d'autres mettent à *Eſtepa.*

ESTERP. *Stirpum.* Village avec Abbaye. Il eſt dans le Limoſin, Province de France, environ à huit lieuës de la ville de Limoges, du côté du couchant.

ESTEVAY. *Eſtevaa.* Jolie petite ville de la Suiſſe. Elle eſt capitale d'un Bailliage, du Canton de Fribourg, & ſituée ſur le bord oriental du lac de Neufchaſtel. Son Baillif porte le titre d'*Avoyer.*

ESTIONS. *Eſtiones.* Anciens Peuples de la Vindelicie. Ils étoient au midi du Danube, entre les Licates, les Brigantiens, & les Tigurins, dans le païs qu'on nomme maintenant l'*Algow.*

ESTOMBAR. *Eſtombarum.* Village du Portugal. Il eſt dans le petit Royaume d'Algarve, à une lieuë de Silves, du côté du midi. Ce village eſt les reſtes de l'ancienne *Oſſonoba*, *Exonaba*, & *Onoba*, ville Epiſcopale, dont le ſiege a été transferé à Silves.

ESTONIE ou ESTEN. *Eſtonia, Eſtlandia.* C'eſt la partie Septentrionale de la Livonie, Province de la Suede. Elle a au midi la Lettonie, & au levant la Moſcovie; le golfe de Finlande la baigne au nort, & celuy de Riga au couchant. Ses principaux lieux ſont Narva, Derpt, Felin, Pernaw, Hapſel & Revel, qui en eſt la capitale.

ESTORA. *Stora*, anciennement, *Ruſicada.* Ville de la Numidie. Cette ville eſt aujourd'huy dans le Royaume de Conſtantine, Province de celuy d'Alger, en Barbarie, environ à douze lieuës de Colle, du côté du levant. Elle a un grand & bon port ſur le golfe d'Eſtora, que les Anciens nommoient *Laturus* ou *Olcachites Sinus.*

ESTOTILANDE, que l'on nomme autrement, la Terre de Laborador, ou de Cortereal, ou la Nouvelle Bretagne. *Eſtotilandia, Terra Laboratoris* ou *Cortorealis*, *Britannia Nova.* C'eſt un grand païs de l'Amerique Septentrionale. Il a au midi le Canada, dans lequel on le comprend quelquefois; le golfe de Hudſon le baigne au couchant, le Detroit de Hudſon au nort, & la mer de Canada au levant. On ne connoit que les côtes de ce païs, où les Européens n'ont point encore établi de colonies.

ESTRE'E. *Strata.* Abbaye de la Normandie, en France. Elle eſt ſur la riviere d'Eure, à deux lieuës de Dreux, du côté du couchant.

ESTREHAM. *Eſtrehamum.* Bourg de France. Il eſt ſur la côte de la Normandie, à l'embouchure de l'Orne, & à deux lieuës au deſſous de la ville de Caën.

ESTREMADURE DE LEON ou DE CASTILE. *Extremadura Legionenſis* ou *Caſtellana.* Contrée du Royaume d'Eſpagne. Elle étoit autrefois annexée au Royaume de Leon, & elle l'eſt maintenant à la Caſtille, qui la confine au levant; le Royaume de Leon au nort; l'Andalouſie au midi; & le Portugal au couchant. Quelques uns croyent, qu'elle a pris ſon nom de ce qu'autrefois ſon extremité ſeptentrionale atteignoit à la riviere de Douro; mais d'autres prétendent que ce nom vient de la dureté du terroir, qui eſt fort ſec & ſterile. Quoy qu'il en ſoit, on diviſe cette Contrée en trois parties; celle qui eſt au nort du Tage, où l'on trouve Coria & Palenzia; celle qui eſt entre le Tage & la Guadiane, où ſont les villes de Truxillo, Medelin, & Merida; enfin celle qui eſt au midi de la Guadiane, & qui renferme les villes d'Ellerena, de Badaios & de Zerez de Badaios.

ESTREMADURE DE PORTUGAL. *Extremadura Luſitanica.* Province du Royaume de Portugal. Elle eſt bornée au nort par la Province de Beira; au levant & au midi par celle d'Alen-Tejo, & au couchant par l'Ocean Atlantique. Le Tage baigne une partie de cette Province, laquelle eſt diviſée en cinq Territoires, que l'on trouve en cet ordre le long de la côte en remontant du midi au nort, Setuval, Anlanguer, Santarein, Leiria & Tomar. Chacun de ces Territoires porte le nom de ſa ville capitale, outre leſquelles on trouve dans cette Province la ville de Lisbon-

Lisbonne, capitale de tout le Royaume de Portugal.

ESTREMOS ou EXTRÉMOS. *Extrema*, *Stremotium*. Petite ville, mais fortifiée. Elle eſt dans l'Alen-Tejo, Province du Portugal, prés de la ſource de la riviere de Tera, entre les villes d'Evora, d'Elvas, & de Portalegre, environ à huit lieuës de chacune.

ETECHEMINS. *Etechéminii*. Peuples de la Nouvelle France, en l'Amerique Septentrionale. Ils ſont au midi du fleuve de S. Laurens, entre le Canada particulier, l'Acadie, & la Nouvelle Angleterre.

ETHIOPIE. *Æthiopia*. C'eſt la plus grande partie de l'Afrique, & celle qui s'avance davantage vers l'orient, & principalement vers le midi. Elle eſt bornée au nort par l'Egypte, & par le deſert de Barca; le Zaara, le Païs des Negres, & la Guinée la confinent au couchant ſeptentrional; la mer Rouge baigne une petite partie de ſes côtes vers l'orient ſeptentrional; tout le reſte eſt environné de l'Ocean Ethiopien. Ce grand païs eſt preſque tout renfermé dans la Zone Torride, étant entre le 23. dégré de latitude ſeptentrionale, & le 35. de la meridionale; ſa longitude s'étend entre les dégrés 33. & 83. L'air y eſt par tout extremement chaud, à la reſerve du Cap de Bonne Eſperance. Il eſt pourtant cultivé, & habité par tout, même ſous la Ligne, ce que l'experience a fait voir, contre le ſentiment des Anciens, qui croyoient que la Zone Torride étoit inhabitable. Les deux plus fameuſes rivieres de l'Afrique, ſont le Nil & le Niger, qui ont leurs ſources, & une partie de leur cours dans ce païs. On y voit encore celles de Nubia, de Zaire, do Infante, de Spiritu Sancto, de Zambere, & de Cuama. Les qualitez du Terroir de l'Ethiopie & la maniere dont ſes peuples ſe gouvernent ſont fort differentes; on marquera ces choſes plus commodement en parlant des Regions particulieres qu'elle renferme. On ſe contentera d'ajoûter ici que le nom de l'Ethiopie eſt pris de la couleur de ſes habitans naturels. Ils ſont noirs ou Mores, & *Ethiopie* eſt un mot grec, qui ſignifie le *païs des noirs*. On diviſe tout ce grand païs en deux parties generales, qu'on nomme la *Haute* & la *Baſſe Ethiopie*.

ETHIOPIE, la Haute Ethiopie, que les Anciens ont appellée l'Ethiopie au deſſus de l'Egypte, ou l'Ethiopie Interieure. *Æthiopia Superior* ſeu *Interior*, *Æthiopia ſub Ægypto*. C'eſt la partie la plus ſeptentrionale, & en même temps la plus orientale de l'Ethiopie. Elle renferme la Nubie, l'Abiſſinie, les peuples Giaques ou Galles, & les côtes d'Abex, d'Ajan, & de Zanguebar laquelle pourtant quelques Geographes mettent dans la Baſſe Ethiopie.

ETHIOPIE, la Baſſe Ethiopie, ou l'Exterieure. *Æthiopia Inferior* ou *Exterior*. C'eſt la partie de l'Ethiopie qui s'etend le plus vers le midi, & vers le couchant. Elle renferme les Royaumes de Monoemugi, & de Monomotapa, qui ſont dans les terres, & les grandes Regions de Biafara, de Congo, & des Caffres, avec les divers Etats qu'elles renferment. Ces trois regions ſe trouvent le long des côtes, depuis la riviere dos Camerones, juſqu'à celle de Zambeze ou de Cuama. Les Portugais ont découvert depuis environ deux ſiecles cette Baſſe Ethiopie, qui étoit preſque entierement inconnuë aux Anciens. Ils y ont pourtant mis ces trois choſes *Heſperii* ou *Ichthyophagi Æthiopes*, c'eſt à dire les Ethiopiens Occidentaux ou mangeurs de poiſſons, que l'on place dans le Biafara, & dans le Congo. *Æthiopes Anthropophagi*, c'eſt à dire les Ethiopiens Anthropophages, qu'on prend pour les Caffres, & *Ageſymba Regio*, l'Ageſymbe, qu'on met dans le Monoemugi & dans le Monomotapa.

ETHIOPIE PROPRE. voyez *Abiſſinie*.

ETHIOPIEN, l'Ocean Ethiopien ou Meridional. *Oceanus Æthiopicus* ou *Meridionalis*. C'eſt une partie du grand Ocean. Elle a au nort l'Ocean Atlantique; au couchant la mer du Breſil; au midi les Terres Auſtrales; & au levant l'Ocean Oriental ou Indien. Quelques Geographes avancent l'Ocean Ethiopien juſqu'aux embouchures du Niger, mais d'autres le terminent à la Ligne Equinoctiale, & n'y comprennent que les Mers de *Congo*, des *Caffres* & de *Zanguebar*.

ETLINGEN ou OTLINGEN. *Etlinga*, *Otlinga*. Petite ville de la Souabe. Elle eſt dans le Marquiſat de Bade Dourlac, à une lieuë de la ville de Dourlac, vers le midi. La ſituation d'Etlingen, au confluant du Wirim & de l'Entz, eſt fort agreable.

ETNA, le Mont Etna. voyez *Gibel*.

ETOLIE. *Ætolia*. Ancien païs de l'Achaïe, en Grece. Il étoit ſeparé à l'orient de l'Acarnanie par la riviere d'Achelaus; au couchant la riviere d'Evenus le ſeparoit des Locres Ozolans. Il avoit la Doride au nort; & le golfe de Lepante au midi. Ses villes étoient Chalcis, Arachte, Olenus, Calydon & Pleuron. On appelle aujourd'huy ce païs le *Deſpotat*. Il eſt une partie de la Livadie, & renfermé entre les rivieres d'Aſpri & de Fidari; Peſchiera, Petala, Neocaſtro &c. en ſont les lieux principaux.

ETON. voyez *Eaton*.

ETTERNACH, ECHTER. *Epternacum*. Bourg avec une Abaye celebre. Il eſt dans le Duché de Luxembourg, ſur la riviere de Saur, à trois lieuës de Treves, vers le couchant.

ETSCHLAND, *Atheſinus Ager.* Petit païs d'Allemagne. Il eſt dans le Tirol, le long de l'Adige, depuis la ſource de cette riviere, juſqu'à la ville de Bolzano. La petite ville de Meran en eſt le lieu principal.

ETTING. voyez *Oeting.*

ETTRICK. *Ettricus.* Petite riviere d'Ecoſſe. Elle coule dans la Tuwedale, baigne Selkirck, & peu aprés ſe décharge dans la Tuwede.

EU. *Euſium*, & *Augium.* Petite ville de France, ſituée dans la Normandie, & aux confins de la Picardie, ſur la riviere de Breſle, à une lieuë de la mer, & à cinq de Dieppe, du côté de levant. Eu a titre de Comté Pairie, un fort magnifique chaſteau, une Abbaye celebre, & un college de Jeſuites.

EU ou MIRANDA. *Nabius.* Riviere d'Eſpagne. Elle coule ſur les confins de la Galice, & des Aſturies, baigne Ribadeo, & ſe décharge peu aprés dans la mer de Biſcaye.

EUBE'E, iſle. voyez *Negrepont.*

EVESHAM. *Eveshamum.* Bourg d'Angleterre. Il eſt dans le Comté de Worceſter, à quatre lieuës de ſa capitale, vers les Comtés de Gloceſter & de Warwick. Evesham a le droit de nommer deux Députés pour le Parlement d'Angleterre, & il a eu autrefois une riche Abbaye, fondée au huitiéme ſiecle par Egwin III. Evêque de Worceſter.

EVESQUE, le Cap del'Eveſque. *Promontorium Epiſcopi.* Cap de l'Amerique Septentrionale. Il eſt dans le Canada Propre, à l'embouchure de la riviere de S. Laurens, vis à vis l'iſle d'Anticoſti.

EUFRATE. voyez *Euphrate.*

EUGANIENS. *Euganei.* Anciens peuples de la Gaule Ciſalpine. Ils étoient ſeparés des Rhetiens par les Alpes Rhetiques; ils avoient l'Adige au levant, les Lepontiens au couchant, & les Orobes avec les Cenomans au midi. Ils occupoient les deux Provinces de l'Etat de Veniſe, leſquelles on appelle aujourd'huy le *Bergamaſque*, & le *Breſlan.*

EUGUBIO. voyez *Gubio.*

EVIAN. *Aquianum.* Petite ville avec Baillage. Elle eſt dans le Duché de Chablais, en Savoye, ſur le lac de Geneve, environ à dix lieuës de la ville de ce nom, du côté du levant.

EVISSES ou EVIZES, les Iſles Eviſſes. *Ebuſa Inſula*, anciennement, *Pithyuſa Inſula.* Ce ſont deux iſles de la mer Mediterranée. On les trouve entre l'iſle de Majorque & la côte du Royaume de Valence, & on les nomme *Yvica* & *Formentera.* Elles ſont fort differentes l'une de l'autre: la premiere eſt aſſez grande & fertile, & ne nourrit point d'animaux venimeux, & la derniere eſt fort petite & plaine de ſerpents, qui la rendent inhabitée.

EVOLA ou LEVOLA. *Ligula* & *Amaſenus.* Petite riviere de la Campagne de Rome, en Italie. Elle traverſe les Marais Pontins & ſe décharge dans la mer Toſcane, à la Torre de l'Evola, à deux lieuës de Cap Circello, du côté du levant.

EVOLI. *Ebolum*, *Ebulum*, *Eburi.* Ancienne petite ville des Picentins. Ce n'eſt plus qu'un bourg, qui a titre de Duché, & qui eſt ſitué dans la Principauté Citerieure, Province du Royaume de Naples, à cinq lieuës de Salerne, du côté du levant.

EVONIMO. voyez *Uſlica.*

EVORA. *Ebora.* Bourg preſque ruïné. Il eſt dans l'Andalouſie, Province d'Eſpagne, à l'embouchure du Guadalquivir. Il y a grande apparence qu'il eſt l'ancienne *Ebora* ville des Turdules, laquelle pourtant quelques Geographes mettent à *Rota*, bourg ſitué ſur la côte, entre l'embouchure du Guadalquivir, & la Baye de Cadix.

EVORA. *Ebora*, *Eburia*, *Libertas Julia.* Ville capitale de l'Alentejo, & la principale du Portugal aprés Lisbonne. Cette ville, qu'on trouve à onze lieuës de Beja, du côté du nort, doit être aſſez grande, puis qu'elle a dix portes. Elle eſt Archiepiſcopale, & elle a une Univerſité, & un tribunal de l'Inquiſition. On voit un grand nombre de maiſons de campagne dans ſon terroir juſqu'à trois lieuës de la ville.

EVORA DE ALCOBACA. voyez *Alcobaca.*

EVORA MONTE. *Ebora Alta.* Bourg avec un Chaſteau, il eſt dans l'Alentejo, en Portugal, entre la ville d'Ebora, & celle d'Eſtremos, à ſix lieuës de la premiere, & à trois de la derniere.

EUPHRATE, EUFRATE, que les Hebreux appelloient Phrath ou Frat, de même que les Turcs aujourd'huy. *Euphrates.* C'eſt la plus celebre riviere de l'Aſie. Elle a ſa ſource dans les montagnes de la grande Armenie ou Turcomanie, aſſez prés des ſources du Tigre. Elle coule dabord du levant au couchant; mais étant arrivée aux confins de la petite Armenie, ou de l'Anatolie, elle tourne vers le midi, ſeparant l'Anatolie de la Turcomanie, la Meſopotamie ou le Diarbeck de la Syrie, & de l'Arabie Deſerte; & aux confins de l'ancienne Caldée aujourd'huy Yerack Arabi, elle ſe ſepare en pluſieurs branches, dont l'une, que quelques Geographes prennent pour le *Gihon* de Moyſe, va ſe joindre au Tigre, & un autre paſſe pour le *Chobar* d'Ezechiel, & pour la *Foſſa Regia*, ou *Amnis Regius*, ou *Baſilius* c'eſt à dire le *Canal Royal*, de Ptolemée & de Polybe & ſelon quelques Geographes pour le *Piſon* de Moyſe.

ſe. Enfin ayant reçeu de Tigre à Gorno, elle prend le nom de *Schat-el-Arab*, c'eſt à dire la riviere des Arabes, & va ſe décharger dans le golfe de Balſora, autrefois appellé le golfe de Perſe. L'Euphrate, qui a un cours aſſez long, s'enrichit des eaux de pluſieurs rivieres, dont les principales ſont le Genſui, qu'on nomme autrement Chalig ou Cobacquet, le Chabur, & le Tigre. Elle baigne Erzerum dans la Turcomanie; Maraſch dans la Natolie; Samoſate dans la Syrie; Anna dans l'Arabie; Bir, Rika, Chabur, & Karkiſe dans le Diarbeck; Gorno ou Quorna, & Balſora dans l'Yerack. L'opinion la plus commune eſt que le Paradis Terreſtre étoit le long de cette riviere, à l'endroit, où elle ſe ſepare en pluſieurs branches.

EURE. *Eburo*, *Aura*. Riviere de France. Elle a ſa ſource dans le Perche, baigne Chartres & Nogent le Roy dans la Beauce, Dreux dans l'Iſle de France, & aprés avoir reçeu quelques petites rivieres, entr'autres l'Iton à Louviers, en Normandie, elle ſe décharge dans la Seyne, au Pont de l'Arche.

EVREUX. *Ebroicum*, *Ebroica*, *Eburovices*, *Mediolanum Eburovicum*, *Eburo*. Ville Ancienne. Elle eſt dans la Haute Normandie, en France ſur la riviere d'Iton, à ſept ou huit lieuës de Rouën, du côté du midi. Evreux a eu autrefois ſes Comtes particuliers, dont on prétend que ſont ſortis les Comtes d'Eſſex, en Angleterre. Elle eſt aſſez bien bâtie, & elle a un Bailliage, un Préſidial, & un Evêché ſuffragant de Rouën.

EURIPE. voyez *Negrepont*, Détroit.

EVRON. *Ebronium*. Bourg avec une Abbaye. Il eſt dans le Maine, Province France, ſur la petite riviere d'Erve, à neuf lieuës de la ville du Mans, du côté du couchant.

EUROPA, Montes de Europa. *Europæ Montes*. Montagnes très hautes. Elles ſont entre les deux Aſturies, en Eſpagne, dans la Contrée de Liebana.

EUROPE, que les peuples de l'Aſie nomment Frankiſtan, c'eſt à dire le Païs des Francs. *Europa*, *Celtica*. C'eſt une des trois parties generales de nôtre Continent. On l'apella *Celtique* dans les temps les plus anciens, & il aſſez apparent qu'elle a pris le nom d'Europe de la partie orientale de la Thrace, que l'on rencontroit la premiere en venant de l'Aſie dans l'Europe; & ainſi cette partie de notre Continent aura cela de commun avec l'Aſie, & l'Afrique, qui en ſont les deux autres, qu'elle aura pris ſon nom general d'une de ſes Contrées particulieres. L'Europe eſt une grande Preſqu'Ile, baignée au nort par l'Ocean Septentrional; au couchant par l'Occidental; au midi par la mer Mediterranée, qui la ſepare de l'Afrique; elle eſt ſeparée de l'Aſie au levant par l'Archipel, le Détroit de Gallipoli, la mer de Marmara, le Détroit de Conſtantinople, la mer Noire, le Detroit de Caffa, la mer de Zabache, la riviere du Don juſqu'à ſa recourbûre la plus orientale, d'où cette borne paſſe au Wolga qu'elle remonte tant que le fleuve coule du nort au ſud, de là elle va à l'Oby, qu'elle ſuit juſqu'à l'Ocean. La ſituation de l'Europe eſt entre le 9. dégré de longitude, & le 93. & entre le 34. de la latitude ſeptentrionale & le 73. Son étenduë du couchant au levant, laquelle on prend du *Cap de S. Vincent* dans l'Algarve juſqu'à *l'embouchure de l'Oby*, eſt de 900. milles d'Allemagne, qui font 1200. lieuës de 20. au dégré. Et ſa plus grande étenduë du ſud au nort, depuis le *Cap de Matapan* en Morée, juſqu'au *Nort-Cap* en Laponie, eſt de 550. milles d'Allemagne, qui font 733. des lieuës precedentes. On peut juger par là que l'Europe eſt beaucoup moins grande que l'Aſie, & que l'Afrique; mais elle eſt plus conſiderable que l'une & que l'autre en pluſieurs choſes. A la reſerve d'une petite partie de la Laponie, & de la Moſcovie, qui s'avancent dans la Zone Froide; tout le reſte eſt dans la Temperée; & ainſi on n'y ſent ni les chaleurs extremes, ni le froid inſuportable, qui ſe font ſentir dans les deux autres parties de nôtre Continent. Sa terre ne renferme pas dans ſon ſein de riches mines d'or, d'argent, & de pierres pretieuſes; elle ne produit pas du ſucre en abondance, ni des epiceries; elle ne nourrit pas des Elephans, des Chamaux, des Lions, des Tigres, des Pantheres, des Crocodiles; choſes dont on peut bien ſe paſſer; mais elle produit en abondance les grains, les fruits, les animaux, & même les Simples neceſſaires pour la vie humaine. Elle eſt, priſe en general, mieux peuplée, & mieux cultivée que les deux autres. Elle eſt plus remplie de villages, de bourgs, & de villes, grandes & petites, & ſes batimens ſont plus ſolides, & plus commodes, parlant toûjours generalement, que ceux de l'Afrique, & de l'Aſie. Ses habitans ſont tous blancs, incomparablement mieux faits que les Afriquains, & même que les Aſiatiques. Ils ſurpaſſent les uns & les autres dans les ſçiences, dans les arts, principalement dans ceux qu'on appelle Liberaux; dans le commerce, dans la navigation, & dans la guerre; dans les vertus militaires, & dans les civiles, étant plus prudens, plus vaillans, plus genereux, plus doux & plus ſociables qu'eux. Ils ont particulierement l'avantage d'avoir incomparablement plus de connoiſſance de la vraye religion qu'eux. Ils ont l'humeur moins feroce & moins

ſervile. On y voit trés peu de Contrée, où l'on vende les hommes, & point de peuples ſans lois, & qui faſſent profeſſion de vivre de brigandage; ils ont tous des lois, & un gouvernement ſuportable. On y voit pluſieurs ſortes de Gouvernemens. Le Monarchique en France, en Eſpagne en Portugal, en Danemarc, en Suede, en Boheme &c. Le Deſpotique, qui eſt le plus dur, en Turquie, & en Moſcovie. L'Ariſtocratique à Veniſe, à Genes &c. Le Democratique en Suiſſe, & dans les Provinces Unies; & d'autres mélés du Monarchique, du Democratique & de l'Ariſtocratique, comme en Pologne, en Allemagne, & en Angleterre. Il y a dans l'Europe cinq ſortes de Religions, qui ont aſſez d'étenduë; la *Mahometane*, qui eſt ſuivie dans la Turquie; la *Greque*, qu'on apelle *Schismatique*, profeſſée dans le même païs, dans toute la Moſcovie, & dans pluſieurs endroits de la Ruſſie Polonoiſe. La *Catholique Romaine*, qui occupe toute ſeule l'Italie, la France maintenant, l'Eſpagne, & le Portugal. La *Proteſtante*, qui ſuit la Confeſſion d'Ausbourg, & la *Reformée*, qui ſuit celle de Geneve, ſont ſeules dans l'Angleterre, l'Ecoſſe, le Danemarc, la Norvegue, & la Suede. Elles ſont mélées dans l'Irlande, les Païs-Bas, la Suiſſe, l'Allemagne, la Pologne & la Hongrie. On y trouve quelques Synagogues des Juifs, & quelques Lapons, & Moſcovites Septentrionaux, qui ſont encore idolatres; mais cela eſt trés peu de choſe. On met trois langues generales en Europe. La *Latine*, dont l'Italienne, la Françoiſe, & l'Eſpagnole ſont les Dialectes; la *Teutone*, qu'on parle, quoy qu'un peu differenment, en Allemagne, dans les îles Britanniques, & dans les Etats de Danemarc, & de Suede; & l'*Eſclavonie*, qui regne, diverſement déguiſée comme les autres, dans la Moſcovie, dans la Pologne, & dans une grande partie de la Turquie, & même de la Boheme. Il y a encore quelques langues qui ont moins d'étenduë, la *Greque*, l'*Albanoiſe*, la *Hongroiſe*, & la *Tartare*, la *Baſque*, le *Bas-Breton*, qu'on parle dans la petite Bretagne & dans le Païs de Galles en Angleterre, l'*Irlandoiſe*, & la *Laponne*. L'Europe a des grandes montagnes de même que les autres parties de nôtre Continent. Les plus conſiderables ſont la *Sierra Morena*, en Eſpagne; les *Pyrennées* entre l'Eſpagne, & la France; les *montagnes d'Auvergne & des Sevenes* en France; les *Alpes* entre la France, l'Allemagne & l'Italie; les *montagnes de Boheme* en Allemagne; l'*Apennin* en Italie; les montagnes de *Daara-Field* entre la Norvegue, la Suede & la Laponie; les montagnes de *Stolp* & *d'Oby* en Moſcovie; les Monts *Crapaks* entre la Pologne, l'Allemagne, la Hongrie, la Tranſilvanie, & la Moldavie; le *Mont Argentaro* qui ſepare la Servie & la Moldavie, de l'Albanie, de la Macedoine, & de la Romanie; & le *Mont-Gibel* en Sicile. L'Europe eſt auſſi bien arroufée qu'aucune autre partie de nôtre Continent. On y trouve quantité de belles rivieres. En Eſpagne l'*Ebre*, le *Guadalquivir*, la *Guadiane*, le *Tage* & le *Douro*; en France la *Garonne*, le *Rhone*, la *Loyre* & le *Seine*; en Italie le *Po*, & le *Tibre*; en Allemagne le *Rhin*, le *Weſer*, l'*Elbe*, l'*Oder* & le *Danube*; en Angleterre la *Tamiſe*; en Ecoſſe le *Tay*; en Irlande le *Shannon*; en Pologne la *Viſtule* & le *Nieper* ou le *Boriſthene*; en Moſcovie le *Don* ou le *Tana*, la *Dwine*, le *Wolga*, & l'*Oby* du moins en partie. L'Europe a auſſi des iſles, qui ſont conſiderables. Dans la mer Baltique celles du Danemarc; dans la mer d'Allemagne les Iles Britanniques, & celles de Zeelande; & dans la mer Mediterranée les îles de Majorque & de Minorque, la Corſe, la Sardaigne, la Sicile, Corfou, Cefalonie, Zante, Candie, Negrepont, & grand nombre d'autres; mais moins conſiderables. L'Europe renferme un grand nombre d'Etats fort differens, en étenduë, en titres, & en gouvernement. Ce ſeroit un grand embarras, que de diviſer cette partie du Monde en autant de parties, qu'elle contient de Souverainetés. Il eſt plus commode de les renfermer toutes, comme Sanſon, en neuf parties generales, dont il y en a trois vers le nort, trois vers le ſud, & trois au milieu des ſix autres. Les trois qui ſont vers le nort, ſont 1. les *Iſles Britanniques*; 2. les *Couronnes du Nort*, Danemarc, Norvegue, Suede, & leurs dépendances; 3. la Moſcovie. Les trois du milieu ſont 4. la *France* ſous laquelle on comprend les Duchés de Lorraine, & de Savoye; 5. l'*Allemagne*, à laquelle on joint les Païs-Bas, les Suiſſes, les Griſons, & le Royaume de Boheme; 6. la *Pologne*, dans laquelle on met la Lithuanie, & la Pruſſe. Les trois du midi ſont trois Preſqu'îles; 7. l'*Eſpagne*, qui comprend les Royaumes d'Eſpagne, & de Portugal; 8. l'*Italie*; 9. la *Turquie en Europe*, où l'on met la petite Tartarie, le Royaume de Hongrie avec toutes ſes anciennes dépendences, Tranſylvanie, Valaquie, Moldavie, Eſclavonie, Boſnie, Croatie, Dalmatie, & encore la Servie, la Bulgarie, la Romanie, & la Grece. On peut auſſi diviſer l'ancienne Europe en neuf parties, un peu differentes toutefois des precedentes. Trois au nort; 1. les *Iſles d'Albion*, ou *Britanniques*; 2. la *Scandie*, que les Anciens prenoient pour une île, & qui comprend les Royaumes de Norvegue, & de Suede; 3. la *Sarmatie Européne*, qui renfer-

fermoit la Pologne, & la Moſcovie. Trois au milieu ; 4. la *Germanie*, qui contenoit l'Allemagne juſqu'au Rhin, & au Danube, & le Danemarc; 5. les *Gaules*, où l'on mettoit la France, avec tous les Païs enfermez entre le Rhin, les mers Oceane, & Mediterranée, les Monts Pyrenées, & les Alpes ; 6. l'*Illyrie*, qui comprenoit la partie ſeptentrionale de la Turquie en Europe, depuis les monts Crapacks, juſqu'au golfe de Veniſe, & à la Grece. Les trois autres ſont trois Preſqu'îles, qui ſont la partie meridionale de l'Europe, & qui portent encore aujourd'huy leurs anciens noms, à-ſçavoir ; 7. l'*Eſpagne* ; 8. l'*Italie* ; 9. la *Grece*. Les plus grandes villes qu'on trouve maintenant dans l'Europe ſont Londres, Paris, Amſterdam, Conſtantinople, & Moſcou. Rome, qui en étoit anciennement la plus vaſte, eſt beaucoup moins grande que les precedentes. Elle peut pourtant paſſer encore pour la premiere ville de l'Europe, tant à cauſe de ſes richeſſes, que par l'Authorité qu'elle a ſur tous les Etats, où la Religion Catholique Romaine domine.

EUROPE. *Europa*. C'étoit anciennement une Contrée de l'Illyrie. Elle étoit la partie orientale de la Thrace, & elle s'étendoit tout le long de la côte, qui regarde l'Aſie Mineure, depuis le Pont Euxin, juſqu'à l'Archipel. Ses villes principales étoient Conſtantinople, Selivrée, Rudiſto, Apri, & Gallipoli, qui ſubſiſtent encore aujourd'huy. Au reſte, il y a beaucoup d'apparence que c'eſt de cette Contrée, que l'Europe a emprunté ſon nom, comme l'Aſie a pris le ſien de la petite Aſie ; l'Afrique de l'Afrique Propre ; & les vaſtes Regions de l'Amerique Septentrionale ont celuy de Canada du petit païs de Canada, &c.

EURYMEDON. *Eurymedon*. Riviere de l'ancienne Pamphilie. Elle avoit ſa ſource au mont Taurus, baignoit la ville d'Aſpendus, & ſe déchargeoit dans la mer de Pamphilie. Cimon General de la flote des Atheniens pourſuivit le Roy Xerxes juſqu'à l'embouchure de cette riviere. Elle coule maintenant dans la Caramanie, & porte, dit on, le nom de *Zacuth*.

EUSE ou EAUSE. *Eluſa*, *Eluza*, *Heluſa*. Bourg ou petite ville de l'Armagnac, en Gaſcogne. Ce lieu eſt ſur la petite riviere de Galiſe, entre Bazas & Tarbe, à onze lieuës de la premiere, & à quatorze de la derniere. Il a été bâti ſur les ruïnes de l'ancienne *Eluſe*, qui étoit le ſiege de l'Archevêché, qu'on a transferé enſuite à Aux.

EUST. voyez *Vuſt*.

EUTYN, OUTIN. *Oitinum*, *Otinum*. Petite ville de la Wagrie. Contrée du Holſtein. On la voit entre la ville de Lubeck, & celle de Kiele, à une lieuë de la premiere, & à ſept de la derniere. Eutyn eſt capitale du Domaine de l'Evêché de Lubeck, & elle a une citadelle, où demeure l'Adminiſtrateur de cet Evêché.

EX. *Iſca*, *Iſaca*. Riviere d'Angleterre. Elle a ſa ſource dans le Comté de Sommerſet, prés du Canal de Briſtol, traverſe le Comté de Devon, baigne la ville d'Exceſter, & ſe décharge dans la mer de Bretagne, à Exmouth.

EXCESTER ou EXON. *Exonia*, *Iſaca*, ou *Iſca Damnoniorum*. Ville d'Angleterre, Elle eſt ſur la riviere d'Ex, à trois ou quatre lieuës de ſon embouchure dans la mer de Bretagne. Exceſter eſt capitale du Comté de Devon, & elle a un Evêché ſuffragant de Cantorbery.

EXILLES. *Ocelum*. Bourg avec une citadelle trés forte. Il eſt dans le Dauphiné, ſur la riviere de Doire, & à une lieuë au deſſus de la ville de Suſe, & des confins du Piémont. Quelques Geographes mettent à Exilles le lieu que l'Itineraire d'Antonin nomme *Gadaine*, lequel d'autres placent à *Sezane*, village ſitué ſur la Doire, à trois lieuës au deſſus d'Exilles.

EXSECHIA, le lac d'Exſechia. *Exſechia Lacus*, anciennement, *Lychnites*, ou *Lychnitis Palus*. Lac que Sanſon dans ſes petites cartes place ſur les confins de la Turcomanie, & de la Georgie, entre la ville de Cars & celle de Derbent. Il met auſſi une ville de même nom ſur ſon bord oriental. Il ſemble au reſte, que ce lac eſt le même que celuy que Viſcher dans ſa Carte de la Turquie appelle *Gigaguni*.

EXTREMADOURE. voyez *Eſtremadure*.

EXTREMOS. voyez *Eſtremos*.

EXTUCA. *Extuca*. Contrée du Royaume de Sus, qui eſt une partie du Teſſet, Region du Biledulgerid. L'Extuca, qui eſt ſur l'Ocean Atlantique, entre la Contrée de Nun, au midi, & celle d'Idausquerit au nort, eſt un païs de pâturages où il n'y a rien de conſiderable que le cap de N.

EXUBA. voyez *Eſtombar*.

EYCHELSTEIN. *Eychelſtenium*, *Druſi Monumentum*. C'eſt un reſte de Piramide, qu'on voit dans la Citadelle de Mayence, & qu'on dit être le tombeau de Druſus, fondateur de cette ville.

EYCHSTAT. voyez *Aichſtedt*.

EYDER. *Eydera*, *Eydora*. Riviere d'Allemagne. Elle a ſa ſource vers la mer Baltique, à deux lieuës de Kiele, coule d'orient en occident entre les Duchés de Holſtein & de Sleſwick, baigne Rendsbourg, Fridericsſtat, & Tonningen, & ſe décharge peu aprés dans la mer d'Allemagne.

EYDERSTEDE. *Eyderſtadia*. Petit païs du Duché de Sleswick en Danemarc. Il s'étend le long du bord ſeptentrional de l'Eyder, & Tonin-

gen en eſt la capitale. Ce païs donne ſon nom au Gouvernement d'Eyderſtede, qui eſt une Preſqu'iſle formée par la riviere d'Eyder, & par la mer d'Allemagne. On y trouve, outre l'Eyderſtede Propre, le païs d'*Everſchop*, au nort de l'Eyderſtede; & celuy d'*Utholm*, qui eſt au levant des deux autres. Ce païs étoit appellé autrefois *Friſia Minor*, *Cimbrica Septentrionalis*, & *Eyderenſis*. C'eſt à dire, la Friſe Mineure, Cimbrique, Septentrionale, & Eyderenſe.

EYGUEZ, EIGUEZ ou AIGUE'S. *Icarus*, *Aigarus*, *Eigarus*. Riviere de France. Elle a ſa ſource dans le Dauphiné, où elle baigne Nions. Elle traverſe enſuite une petite partie du Comtat Venaiſcin, & de la Principauté d'Orange, & ſe décharge dans le Rhône par deux embouchures, dont l'une baigne la ville d'Orange.

EYLE. voyez *Haly*.

EYMBECK. *Eimbeca*. Petite ville du Duché de Brunſwick, en Baſſe Saxe. Elle eſt dans le Quartier de Grubenagen, prés de la Leyne, entre la ville de Gottingen, & celle d'Hildeshein, à ſept lieuës de la premiere, & à dix de la derniere. Eymbeck a été une ville Imperiale & libre. Elle dépend maintenant de la maiſon de Brunſwick.

EYMOTIERS. *Antimonaſterium*. Bourg avec une Abbaye. Il eſt dans le Limoſin, ſur la Vienne, à ſept lieuës de Limoges, du côté du levant.

EYSACH ou EYSOCH. *Eiſachus*, *Iſocus*. Riviere d'Allemagne. Elle baigne Brixen dans le Tirol, & Bolſano dans l'Evêché de Trente, & peu aprés elle ſe décharge dans l'Adige.

EYSENACH. *Eiſenacum*, *Iſenacum*. Ville du Cercle de la Haute Saxe. Elle eſt capitale du Duché d'Eyſenach, en Thuringe, & ſituée à l'embouchure de la riviere d'Horſel, dans celle de Neſſa, à ſix lieuës de la ville de Mulhauſen, du côté du midi. Eyſenach eſt une petite ville défenduë par un bon chaſteau. On y fait un grand commerce de fer, & elle a été autrefois Imperiale & libre.

EYSENACH, le Duché d'Eyſenach. *Eiſenacenſis*, ou *Iſenacenſis Ducatus*. Petit Etat de la Thuringe, dans le Cercle de Haute Saxe. Ce païs, qui eſt entre le Duché de Gotha, & la Heſſe, appartient à la maiſon de Saxe Weimar. Il eſt baigné en pluſieurs endroits par la Werra, & ſes lieux principaux ſont Creutzberg, Gerſtungen, Vilmars, Eyſenach capitale, & Marckſul château ſituée ſur la Verra, & reſidence de ſes Ducs.

EZECH, ESSECH. *Eſſechium*, *Exechium*, anciennement, *Murſa*, *Murſia*. Ville de la Baſſe Hongrie. Elle eſt ſur la Drave, environ à cinq lieuës de ſon embouchure dans le Danube. Cette ville eſt bien fortifiée, & on travaille encore tous les jours à augmenter ſes fortifications. Elle eſt celebre par ſon pont de bois, qui eſt d'une longueur extraordinaire. Il s'étend ſur la Drave & ſur un marais voiſin depuis la ville d'Ezech juſqu'au fort de Darda; on aſſeure qu'il a 8565. pas geometriques de long & ſix de large.

EZERO. *Ezerus*, *Boebe*. Petite ville autrefois Epiſcopale. Elle eſt dans la Theſſalie, en Grece, ſur un petit lac, qui porte ſon nom, entre le golfe d'Armiro & la ville de Lariſſa, dont elle étoit ſuffragante.

F.

F A.

FABA. *Faba*, anciennement, *Apheca*. Petite ville ou bourg de la Judée. Ce lieu, qui eſt à ſept ou huit lieuës de la ville d'Acre, vers le levant, donne le nom de *Campo de Faba* à une grande plaine, que les Anciens appelloient *Eſdrelon* ou *Campus Magnus*. Elle eſt une partie de la Galilée, ſituée entre la Samarie, la mer de Galilée, les montagnes du Liban, & le mont Carmel. Elle peut avoir dix lieuës de longueur, & ſix de largeur.

FABRIANO. *Fabrianum*. Lieu de l'Etat de l'Egliſe, en Italie. Il eſt dans la Marche d'Ancone, vers les ſources du Fiumeſino, à cinq lieuës de S. Severino, du côté du couchant. Fabriano n'a que le titre de bourg, mais il vaut mieux que pluſieurs bonnes villes.

FACALHAD, le cap de Facalhad. *Facalhadum Caput*, anciennement, *Syagros Extrema*. Ce Cap eſt ſur la côte meridionale de l'Arabie Heureuſe, dans la Contrée de Jaman, à l'embouchure du Prim, du côté du midi, entre le cap de Fartach, & celuy de dos Puntos, c'eſt à dire, des deux pointes. Il eſt formé par la montagne de Facalhad ou Sachalad, nommée par les Anciens *Prionotus*.

FACHS. *Fachſa*, anciennement, *Taphra*, *Taphrura*. Ancienne petite ville du Royaume de Tunis, en Barbarie. Elle eſt ſur le Golfe de Capés, au midi de la ville d'Elmadia. Peut-être eſt ce la même que Sanſon, dans ſes cartes, appelle *Aſfachuſa*.

FACIALCACAR. *Facialcaſara*, *Salpeſa*, *Flavium Salpeſanum*. Ruïnes de l'ancienne *Alpeſa*, petite ville

ville de l'Eſpagne Betique ; on les trouve dans l'Andalouſie, entre les bourgs d'Utera, & de Coronil, à ſept ou huit lieuës de Sevile, du côté du midi.

FAENZA. voyez *Fajence*.

FAGNE, la Fagne. *Fania*. Petite Contrée de l'Evêché de Liege. Elle eſt dans la forêt des Ardennes, aux confins de la Champagne, entre la Meuſe & les villes de Philippeville & de Marienbourg. Ce païs a été vendu aux Evêques de Liege par les anciens Comtes du Haynaut.

FAGONA, le Cap de Fagona. *Fagonum Caput*, anciennement, *Poſidonium Promontorium*. Ce cap eſt dans la Natolie, en Aſie. Il s'avance dans la Mer de Marmara, à l'entrée du golfe de Nicomedie du côté du midi.

FAJENCE ou FAENZA. *Faventia*. Petite ville de l'Etat de l'Egliſe, en Italie. Elle eſt dans la Romagne, ſur la riviere d'Amone, entre Forli & Imola, environ à quatre lieuës de l'une & de l'autre. Fajence eſt une ville ancienne; elle eſt renommée par les beaux lins, qui croiſſent dans ſon territoire, & par la belle vaiſſelle de terre qu'on y fait. Elle a un Evêché ſuffragant de Ravenne.

FAJENCE. *Faventia*. Bon bourg de France. Il eſt dans la viguerie de Draguignan, en Provence, à cinq lieuës de Frejus, du côté du nort. Les Evêques de Frejus ſont Seigneurs de Fajence.

FAINAM. voyez *Egoſpotamos*.

FAINE. voyez *Fagne*.

FAIRE FORELAND, ou le cap de Faire. *Fara Promontorium*, anciennement, *Rhobogdium Promontorium*. Ce cap eſt dans l'Ultonie, en Irlande, ſur la coſte du Comté d'Antrim, vis à vis de la Pointe de la Preſqu'iſle de Cantyr, en Ecoſſe.

FAIRE, Iſle. voyez *Belle-Iſle*.

FAISANS, l'iſle des Faiſans. *Phaſianorum inſula*. Petite iſle formée par la riviere de Bidaſſe, ou d'Andaye, à une lieuë de Fontarabie, & de la mer de Biſcaye. Cette iſle eſt très petite, elle n'appartient n'y à la France, ni à l'Eſpagne; c'eſt pour cette raiſon que l'an 1659. on y bâtit une maiſon de bois, dans laquelle les Plenipotentiaires de France, & d'Eſpagne firent la celebre paix des Pyrennées, & où les Rois de France & d'Eſpagne s'entrevirent.

FALACRINE. *Phalacrina*. Village de l'Etat de l'Egliſe, en Italie. Il étoit autrefois du païs des Sabins ; il eſt maintenant dans le Duché de Spolete, vers l'Abruſſe, & la petite ville de *Civita Regale*. Ce lieu donne ſon nom à la petite vallée de *Falacrine*, & il eſt conſiderable pour avoir donné la naiſſance à l'Empereur Veſpaſien, & à Tite ſon fils.

FALAISE. *Faleſia*. Petite ville de France. Elle eſt dans la Baſſe Normandie, ſur la riviere d'Ante, entre Caën & Sees, à huit lieuës de l'une & de l'autre. Falaiſe, renommée par les foires qu'on y tient au mois d'Aouſt, a un chaſteau, qui étoit autrefois une place forte, & dans lequel les anciens Ducs de Normandie faiſoient ſouvent leur reſidence.

FALCES. *Falcis*. Bourg du Royaume de Navarre, en Eſpagne. Il eſt ſur la riviere d'Aragon, dans le Majorat d'Olite, à deux lieuës de la ville de ce nom, du côté du couchant.

FALCKENBERG. voyez *Fauquemont*.

FALCKLAND. *Falcklandia*. Bourg de l'Ecoſſe Meridionale. Il eſt dans le Comté de Fife, prés de la riviere d'Eden, à cinq lieuës de la ville de S. André, vers le couchant, & à deux de celle d'Abernethi.

FALCO, Monte Falco. *Mons Falconis*. Bourg de l'Etat de l'Egliſe, en Italie. Il eſt ſitué ſur une montagne, prés de la riviere de Topino, dans le Duché de Spoleto, à cinq lieuës de la ville de ce nom, du côté du couchant.

FALCONARA, ou NOTO. *Falconarius*, ou *Notus Fluvius*, anciennement, *Aſſinarius*. Riviere de la Vallée de Noto, en Sicile. Elle baigne la ville de Noto, dont elle prend quelquefois le nom, & elle ſe décharge dans la mer de Sicile au bourg de Falconara. On conjecture que cette riviere eſt l'*Achetus* de Silius Italicus.

FALCONARA. *Falconaria*, anciennement, *Poliguſa*. Iſle de l'Archipel, ſituée au ſeptentrion de celle de Standia. Elle eſt petite & deſerte. Les Anciens la nommoient *Polyagos*, à cauſe de la quantité de chevres, qu'on y trouvoit.

FALDSTRANDT. *Faldſtrandia*. Bon bourg du Danemarc, ſitué ſur la côte orientale de la Jutlande Septentrionale, entre le cap de Schagen & l'entrée du golfe d'Alborg. Il y a en ce bourg un bon havre & un petit fort pour le defendre.

FALEMOUTH. voyez *Falmouth*.

FALEMPIN. *Falempinum*. Village avec Abbaye. Il eſt dans la Flandre Walonne, à trois lieuës de Lille, du côté du midi.

FALERE ou FALARE. voyez *Civita Caſtellana*.

FALERNE. *Falernus*, *Maſſicus mons*. C'eſt une montagne de la Terre de Labour, Province du Royaume de Naples. Elle a été anciennement celebre, à cauſe des bons vins qu'elle portoit. Quelques uns la placent maintenant prés de Pouzzol, & d'autes vers la petite ville de Carinola. On la nomme auſſi *Monte Maſſico*.

FALISQUES. *Faliſci*. Anciens peuples de l'Etrurie, en Italie. Ils habitoient dans le Païs qu'on apelle

apelle aujourd'huy le *Patrimoine de S. Pierre*, le long du Tibre, & autour de la petite riviere de Tercia, ayant les Vejentins au midi. Leurs villes principales étoient Faleria, Hortanum, & Fescennia, leſquelles on nomme aujourd'huy Civita Caſtellana, Orta, Galleſe. Ils s'avancoient auſſi juſqu'au bourg de *S. Oreſte*, où étoit la montagne qu'on appelloit *Faliſcorum mons*.

FALKENBERG. *Falkenberga*. Petite ville de la Suede. Elle eſt ſur la Manche de Danemarc, à l'embouchure d'une grande riviere, entre la ville de Wardsbourg, & celle d'Halmſtadt, à ſix ou ſept lieuës de l'une & de l'autre.

FALKENBERG. *Falkenberga*. Petite ville avec un chaſteau, & titre de Duché. Elle eſt dans la Principauté d'Oppelen, en Sileſie, à cinq lieuës de la ville d'Oppelen, du côté du couchant.

FALKENBOURG. *Falkenburgum*. Petite ville défenduë par un bon chaſteau. Elle eſt dans la Nouvelle Marche de Brandebourg, ſur la riviere de Trega, aux confins de la Caſſubie, & à cinq lieuës de la ville de Kalis, du côté du nort.

FALKENSTEIN. *Falconis Petra*. Bourg avec un chaſteau. Il eſt le lieu principal du Comté de Falkenſtein, qui appartient, avec la Baronie de Reipoltzkirk, au Prince de Vaudemont. Ces deux petits païs ſont enclavez dans le Palatinat du Rhin, entre les villes de Deux-Ponts, de Caſeloutre, d'Altzheim, & de Lautereck.

FALKIRK. *Falkirchena*. Bourg de l'Ecoſſe Meridionale. Il eſt dans la Province de Sterling, à trois lieuës de la ville de ce nom, du côté du midi, & à trois de celle de Linlithquo, vers le couchant.

FALLEKOPING. *Falcopinga*. Petite ville de la Weſtrogotie, en Suede. Elle eſt entre les lacs de Weter, & de Wener, au midi de la ville de Scara, & au couchant de celle d'Hio, à huit ou neuf lieuës de l'une & de l'autre.

FALMOUTH. *Falmutum*, *Volemutum*. Bourg avec un bon & grand port, dont l'entrée eſt défenduë par deux châteaux, celuy de Pendenis, & celuy de Mauſe, qui ſont vis à vis l'un de l'autre. Ce lieu eſt ſitué ſur la côte meridionale du Comté de Cornouaille, en Angleterre, au levant du cap qu'on nomme la pointe de Lezart.

FALSO, Cap. voyez *Faux*, cap.

FALSTER. *Falſtria*. Iſle du Royaume de Danemarc. Elle eſt dans la mer Baltique, entre les Iſles de Zeelande, de Lalande, & de Mone. Falſter peut avoir ſept lieuës de longueur, & trois de largeur moyenne. Elle eſt fort abondante en grains, & Nykoping en eſt le lieu principal.

FALVATERA. *Fabrateria*. C'étoit anciennement une Colonie des Volſques, Peuples d'Italie. C'eſt maintenant un petit bourg de l'Etat de l'Egliſe. Il eſt dans la Campagne de Rome, prés du Gariglan, & de la Terre de Labour, environ à quatre lieuës d'Aquino, du côté du couchant.

FAMAGOUSTE ou FAMAGOSTA. *Fama Auguſta*, *Hamacoſtos*. Ville Epiſcopale de l'iſle de Cypre. Elle eſt ſituée ſur la côte orientale à douze lieuës de Nicoſie, dont ſon Evêché eſt ſuffragant. Famagouſte eſt une ville fortifiée à l'antique par de bonnes murailles flanquées de tours & environnées d'un bon foſſé. Elle a le meilleur port de l'iſle, dont l'entrée eſt defenduë par deux forts ſitués vis à vis l'un de l'autre. Elle fût appellée anciennement *Arſinoë*. Les Turcs s'en rendirent maitres l'an 1571. aprés un ſiege de dix mois.

FAMASTRO. voyez *Samaſtro*.

FAMINE, Porto Famine. voyez *S. Philippe*, *Citta*.

FAMINE ou FAMENE. *Famenenſis Tractus*. Petit Païs des Païs-Bas. Il eſt dans le Luxembourg, mais on n'en connoit plus les limites. Les petites villes de Marche en Famine, & de la Roche en Famine en conſervent encore le nom.

FANALE. *Phana*. C'eſt un cap de l'iſle de Scio, une de celles de l'Archipel. Il eſt le coin de cette iſle, qui joint ſa côte meridionale, avec l'occidentale.

FANAR. *Acheron*. Riviere de l'Epire en Grece. Elle ſort du lac de Fanar, qu'on nommoit anciennement *Acheruſia Palus*, & ſe décharge dans un petit golfe de la mer Jonienne entre la ville de Perga & celle de Preveza. On appelle autrement cette riviere, & le lac d'où elle ſort *Falona*.

FANEROMINI. voyez *Farenomini*.

FANESTRIA. *Faneſtria*. C'étoit autrefois une ville Epiſcopale, maintenant ce n'eſt qu'un chetif village de la Romagne en Italie.

FANJAUX. *Fanum Jovis*. Bourg du Languedoc, en France. Il eſt vers la ville de Thouloufe.

FANMARS. *Fanum Martis*. C'étoit anciennement une petite ville des Nerviens, aujourd'huy ce n'eſt qu'un village du Haynaut, Province des Païs-Bas. On le trouve à une lieuë de Valenciennes, du côté du midi.

FANNA. *Fanna*. Bourg de l'Etat de Veniſe, en Italie. Il eſt dans le Frioul, environ à deux lieuës de Monte Regale, & de la frontiere du Bellunois. On conjecture qne Fanna peut être l'ancienne *Vannia*, capitale des Vanniens.

FANO. *Fanum Fortunæ*, *Fanum*, *Colonia Fanestris*. Ville Epiſcopale de l'Etat de l'Egliſe, en Italie. Elle eſt ſur le golfe de Veniſe, entre Peſaro & Sinigalia, à deux lieuës de la derniere. Cette ville a pris ſon nom d'un temple conſacré à la Fortune, que les Romains y firent bâtir pour monument de la celebre victoire, qu'ils remporterent ſur Aſdrubal, frere d'Annibal. On y voit encore un arc de Triomphe, haut de trente coudées, tout de marbre, & un des plus magnifiques de l'Italie. Elle eſt capitale d'un petit Territoire, enclavé dans le Duché d'Urbin, & qui porte le nom de *Parte della Chieſa*, c'eſt à dire la *portion de l'Egliſe*; parce qu'il appartenoit aux Papes, avant qu'ils fuſſent maîtres du Duché d'Urbin.

FANO, Monte Fano. *Fanum Montanum*. Bourg de l'Etat de l'Egliſe. Il eſt ſur une montagne entre Oſmo & Macerata, à une lieuë de celle-là, & à deux de celle-cy. On prétend que ce lieu ou celuy de *Monte Granario*, qui eſt à ſon voiſinage, étoient la ville capitale des peuples qu'on nommoit anciennement *Veragrani* ou *Vevegrani*.

FANSHERE. *Fanshera*. Bourg ou village de l'iſle de Madagaſcar, en Afrique. Ce lieu eſt ſitué ſur la côte orientale de l'iſle, un peu au nort du Fort Dauphin, & à l'embouchure de la riviere de Fanshere.

FANTIN. *Fantinum*. Petite ville de la côte d'Or, en Guinée. Elle eſt un peu au nort du fort Naſſaw, & elle eſt capitale d'un petit Royaume, dans lequel ſont ſitués Cormantin, le Fort Naſſaw, S. George de la Mina &c.

FANU ou MERLERE FANU. *Fana*, anciennement, *Thoronus*, *Othronus*. Petite iſle de la mer Ionienne. Elle eſt à dix lieuës de l'iſle de Corfou, tirant vers la ville d'Otrante.

FANZARA. *Fanzara*. Bourg ou petite ville de la Province de Fez, en Barbarie, environ à ſix lieuës de Salé, vers l'orient meridional. Quelques Geographes mettent en ce lieu l'ancienne *Banaſa* ou *Banaſſa*, ville de la Mauritanie Tingitane, laquelle d'autres placent à la ville de *Tefelfelta*.

FARABO. *Farabo*. Ville du Zagathay, en la Grande Tartarie. Elle eſt capitale d'une Province qui porte ſon nom, & ſituée ſur le bord ſeptentrional du Cheſel, environ à quinze lieuës de la mer Caſpie.

FARAGLIONI. *Faraglioni Scopuli*, anciennement, *Cyclopum Scopuli*. Ce ſont trois petits écueils de la mer de Sicile. On les trouve ſur la côte orientale de la Vallée de Demona, à quatre lieuës des ruïnes de Catania.

FARAMINA. *Faramina*, anciennement, *Rhinocorura*, *Rhinocurura*, & *Rhinocolura*. Petite ville ou bourg fort ancien. Il eſt dans la Baſſe Egypte, ſur la mer Mediterranée, entre Damiete & Gaza, à ſeize ou dix-huit lieuës de l'une & de l'autre.

FARAN. *Pharan*. Ancienne petite ville de l'Arabie Petrée. Elle eſt ſur la mer Rouge, environ à ſept lieuës d'El Tor, du côté du couchant.

FARE. voyez *Ferro*.

FARE-HEAD, ou, le cap de Fare. *Fara Promontorium*, anciennement, *Virvedrum Promontorium*. Ce cap eſt en l'Ecoſſe Septentrionale, ſur la côte du Comté de Strathenawern. Quelques Geographes le prenent pour le *Tarvedrum* ou l'*Orcas Promontorium* des Anciens, que d'autres mettent plus vraiſemblablement au cap de Dungisby, qui eſt vis à vis des iſles Orcades, dans le Comté de Caitnes.

FAREMOUSTIER. *Faramonaſterium*. Village avec Abbaye. Il eſt dans la Champagne, Province de France, ſur la petite riviere de Meaux, du côté du midi. On prend Faremouſtier pour le lieu que l'on nommoit anciennement *Ebroicus*.

FARENOMINI ou FANEROMINI. *Farenomina*, anciennement, *Aſine*. C'étoit anciennement une ville de la Meſſénie, Contrée du Peloponeſe. Elle eſt ruinée & il n'y reſte plus qu'un petit village, nommé *Anchora* ou Farenomini, & ſitué dans la Morée, ſur le golfe de Coron, à deux lieuës de la ville de ce nom, du côté du midi.

FARFA. *Farfarus*, *Fabaris*. Petite riviere de la Sabine, dans l'Etat de l'Egliſe. Elle a ſa ſource au lieu nommé Capo de Farfa, & ſe décharge dans le Tibre vis à vis de Torreta, aprés avoir baigné l'Abbaye de Farfa, qui eſt un bourg avec une celebre Abbaye, ſitué à ſept lieuës de Rome, vers le ſeptentrion.

FARFAIR. *Forfarium*. Bourg ou petite ville d'Ecoſſe. Ce lieu a ſeance au Parlement d'Ecoſſe, & il eſt ſitué à trois lieuës de la ville de Brechin, vers l'occident. On y voit pluſieurs marques d'antiquité, & on le prend pour l'ancienne *Orrhea* ou *Orrea*, ville des Vernicons.

FARFAR. *Farfarus*, anciennement, *Orontes*. Riviere de la Syrie. Elle a ſa ſource dans le Beglerbeglic de Tripoli, où elle arrouſe Hems & Hama. Enſuite elle paſſe à Antioche, & ſe décharge peu aprés dans la mer Mediterranée.

FARGANA ou FERGANA. *Fargana*, *Ferga-na*. Ville du Zagathay, en la Grande Tartarie. Elle eſt capitale d'une Province, qui porte ſon nom, & ſituée au nort du Cheſel, vers ſa

ſource. Cette ville porte auſſi le nom d'*Achſiket*.

FARIBO ou FARBO. *Pharybus*. Riviere de la Macedoine, en Grece. Elle ſe décharge dans le golfe de Salonichi, à Stadia, qu'on nomme autrement Diu. Les Anciens ont dit que cette riviere portoit vers ſa ſource le nom d'*Helicon*, & que s'étant cachée en terre, environ à trois lieuës au deſſous de ſa ſource, elle en reſortoit une lieuë aprés ſous le nom de *Pharybus*, ou *Baphyrus*, ou *Bephyrus*.

FARIMA. *Farima*. Ville du Japon. Elle eſt dans l'île de Niphon, à vingt lieuës de Meaco, vers le couchant, & elle eſt capitale d'un Royaume qui porte ſon nom, & qui avoit autrefois ſon Roy particulier.

FARINA, Porto Farina. *Farina Portus*. Bourg avec un bon port. Il eſt dans le Royaume de Tunis, en Barbarie, ſur la pointe d'un petit cap, qui eſt à l'embouchure du Magrada, du côté du couchant. Quelques Geographes prenent ce lieu pour l'ancienne *Utique*, que d'autres mettent à *Biſerte*.

FARION. *Pharos*. C'étoit autrefois une iſle d'Egypte, ſituée tout auprés de la ville d'Alexandrie. Ptolomée Roy d'Egypte y fit bâtir un *Phare*, ou une tour, qui étoit deſtinée pour éclairer les Pilotes, qui approchoient d'Alexandrie pendant la nuit, & qui paſſa pour une des merveilles du monde. Cette iſle eſt maintenant jointe au continent; ſon phare eſt ruiné, & les Turcs ont bâti ſur ſes ruïnes une citadelle pour défendre le port d'Alexandrie, & quelques maiſons de marchands, & de pêcheurs, qui ſont autour.

FARMACO. voyez *Fermaco*.

FARNACE. voyez *Platina*.

FARNASIA. *Farnaſia*, anciennement, *Thynias* ou *Bithynida*. Petite iſle de la mer Noire. Elle eſt ſur la côte de la Natolie, prés du canal de Conſtantinople. On voit prés de cette iſle, du côté du levant, quelques rochers ou écueils, qu'on nomme *Farnaſia*, & que les Anciens appelloient *Erithini*.

FARNE. *Farnia*. Petite iſle de la mer d'Allemagne. Elle eſt ſur la côte du Comté de Northumberland, en Angleterre, prés de Bamburg, environ à trois lieuës de l'iſle d'Holy, du côté du midi.

FARNESE, Caſtel Farneſe. *Farneſium Caſtrum*. Bourg avec un chaſteau. Ce lieu eſt ſitué ſur une coline, dont le pié eſt baigné par la riviere d'Olpita. Il eſt dans le Duché de Caſtro, à deux lieuës de la ville de ce nom, du côté du nort, & il a pris ſon nom des Ducs de Parme, qui ont poſſedé long temps le Duché de Caſtro.

FARNHAM. *Farnhama*. Bourg du Comté de Surrey, en Angleterre. Ce lieu ſitué entre Londres & Wincheſtre fût donné à l'Evêque de cette derniere ville par Ethelbalde Roy de Weſtſex; & il eſt connu dans l'hiſtoire par la victoire d'Ethelrede Roy d'Angleterre, qui y défit les Danois l'an 993.

FARO, Capo di Faro. *Phari Caput*, anciennement, *Pelorum Promontorium*. Cap de la Vallée de Demona, en Sicile. Il eſt au ſeptentrion de la ville de Meſſine, à l'entrée du détroit de ce nom, vis à vis du cap de Seiglio, en Calabre. Ce cap prend ſon nom d'un bourg, qui y eſt ſitué, & auquel on a élevé un Phare, pour éclairer les Pilotes pendant la nuit. On voit entre ce cap & la ville de Meſſine le fameux écueil de Caribde, dont on parlera dans l'article de Meſſine.

FARO. *Pharus*. Ville du Portugal. Elle eſt ſur la côte meridionale du Royaume des Algarbes, entre Tavira & Lagos, à ſix lieuës de la premiere, & à onze de la derniere. Faro a un Evêché, dont le Dioceſe renferme tout le Royaume des Algarbes, & il eſt ſuffragant d'Evora. On la prend communement pour l'ancienne *Oſuris*, laquelle pourtant André Reſendius place à *Xeres de Guadiane*.

FARS, FARLISTAN ou LA PERSE PROPRE. *Perſis Propria*. Province de la Perſe, en Aſie. Elle eſt bornée au levant par le Kherman; au nort par l'Yerack Agemi; au couchant par le Chuſiſtan; le golfe de Balſora la baigne au midi. Cette province eſt une des plus fertiles de la Perſe, elle eſt principalement renommée pour ſes bons vins: on y trouve la pierre de Bezoar, & un excellent contrepoiſon, qu'on tire des rochers, & que Sanſon, qui l'appelle *Momie Pretieuſe*, dit être toute reſervée pour le Roy de Perſe. La riviere de Bendimir traverſe toute cette province du ſeptentrion au midi. Il y a pluſieurs bonnes villes, dont les plus conſiderables ſons Schiraspitale, Aſtackar, & Lar. Perſepolis qui en étoit anciennement la capitale eſt maintenant ruïnée.

FARSA ou PHARSALES. *Pharſalus*. Ancienne ville Epiſcopale. Elle eſt dans la Theſſalie, Province de la Macedoine, ſur une petite riviere, entre Lariſſa & Zeiton, environ à huit lieuës de l'une & de l'autre. Cette ville eſt celebre par la bataille de Pharſales, que Jule Ceſar gagna dans ſes campagnes contre Pompée.

FARTACH. *Fartachium*. Ville de l'Arabie Heureuſe, en Aſie. Elle eſt dans les terres, environ à vingt lieuës du cap de Fartach, & à cent de la ville d'Aden, du côté du levant. Elle eſt capitale d'un païs, qui porte ſon nom, & auquel quelques Geographes donnent le titre de

de Royaume, & les autres de Principauté.

FARWEL, le cap Farwel, c'eſt à dire, le cap d'Adieu. *Farvelum Promontorium* ou *Promonterium Vale.* Ce cap eſt le plus meridional des Terres Arctiques. Il s'avance dans la mer de Canada, vis à vis de la pointe la plus orientale de l'Eſtotilande.

FASSIO, golfe. voyez *Sancto, le golfe de Monte Sancto.*

FASSO, ou LE PHASE. *Phaſis.* Grande riviere de la Georgie, en Aſie. Elle ſort des montagnes Moſchiques, & traverſe le Royaume d'Imirette, où elle baigne Cotatis; elle entre enſuite dans la Principauté de Guriel, & ſe décharge dans la mer Noire, prés des ruïnes de Faſſo, qui étoit autrefois la capitale de la Colchide, & qui a eu un Evêché ſuffragant de Trebiſonde. Ceux qui mettent le Paradis Terreſtre dans l'Armenie, prenent le Faſſo pour le *Phizon* de Moyſe, & ils en mettent la ſource dans les montagnes de l'Armenie, prés des ſources de l'Euphrate, du Tigre & de l'Araſſe: mais le Chevalier Chardin, qui a été dans la Georgie, aſſeure que le Phaſe a ſes ſources dans les montagnes qui ſont au nort de la Georgie; directement opoſées à l'endroit ou les cartes les placent ordinairement.

FATIGAR, le Royaume de Fatigar. *Fatigara Regnum.* Contrée de l'Abiſſinie, en Afrique. Elle a le Païs de Dobas au nort; le Royaume d'Angote au couchant; celuy de Xoa au midi; & la côte d'Ajan au levant. Ce païs, dont on ne dit rien de conſiderable, eſt un de ceux que les peuples Galles ou Giaques ont enlevez au Roy des Abiſſins.

FAVAGNONA. *Favaniana*, anciennement, *Ægusa.* Iſle de la mer de Sardaigne. Elle eſt ſur la côte occidentale de la Sicile, vis à vis du cap Coco. Cette iſle eſt petite, & n'a aucun lieu conſiderable.

FAVARA. *Favara*, anciennement, *Diana Fons.* Source, d'où ſort une petite riviere de même nom. Elle coule dans la Vallée de Noto, en Sicile, & ſe décharge dans la mer d'Afrique, entre l'embouchure du Maulo, & celle du Fraſcolar.

FAVATERIA. voyez *Falvatera.*

FAUCIGNY. voyez *Fauſſigny.*

FAUCILLES, le mont des Faucilles. C'eſt une partie des montagnes de Vauge. voyez *Vauge.*

FAVONE, PORTO FAVONE, ou NAVONE. *Philonius* ou *Favonius Portus.* Port qu'on trouve ſur la côte orientale de l'iſle de Corſe, entre la ville de Porto Vecchio, & celle d'Aleria Diſtructa.

FAUQUEMONT, VALCKENBOURG, ou FALKENBERG. *Falcomontium*, *Falcoburgum*, *Falconis Mons*, anciennement, *Coriovallum.* Petite ville des Païs-Bas, capitale du Limbourg Hollandois, & ſituée ſur la riviere de Geul, entre Aix la Chapelle & Maſtrich, à trois lieuës de la premiere, & à deux de la derniere. Fauquemont eſt une ville ſans murailles. Elle avoit autrefois un chaſteau fortifié, qui fût pris, & démoli par les François l'an 1672.

FAUQUEMONT, la Seigneurie de Fauquemont. *Falcoburgenſis Ditio.* Contrée du Duché de Limbourg, dans les Païs-Bas. Elle eſt entre la Meuſe, le Comté de Dalem, la Seigneurie de Rolduc, & le Duché de Juliers. Elle appartient aux Provinces Unies, & elle n'a point d'autre ville, que celle de Fauquemont.

FAUSSIGNY, la Baronie de Fauſſigny. *Fauciniacus* ou *Foſſimacus Traſtus*, *Fociniacum*, *Baronatus Focunatii* ou *Faucignii.* C'eſt une Province de la Savoye. Elle eſt bornée au nort par le Duché de Chablais; au couchant par celuy de Genevois; au midi par le Comté de Tarentaiſe; & au levant par le Païs de Valais, dont elle eſt ſeparée par de grandes montagnes, qu'on nomme les *Glacieres*, parce qu'elles ſont couvertes de neige en tout temps. La riviere d'Arve traverſe tout le Fauſſigny dont les lieux principaux ſont Cluſe, Bonneville, & le Chaſteau de Fauſſigny, qui luy donne le nom, & qui eſt à une ou deux lieuës de Bonneville, du côté du nort.

FAUX, le Cap Faux, ou Capo Falſo. *Falſum Caput.* Ce cap eſt en la côte meridionale du païs des Caffres en Afrique. Il eſt à l'orient de celuy de Bonne Eſperance. On le nomme le *Cap Faux*, parce qu'on ſe trompe quelquefois, en le prenant pour celuy de Bonne Eſperance.

FAYAL. *Fayalis.* Iſle de l'Ocean Atlantique. Elle eſt une des Terceres ou Açores; ſon étenduë n'eſt pas grande, mais ſon terroir eſt fort fertile. Il y a dans cette iſle un Vulcan, ou une montagne qui vomit des flammes. Ses lieux principaux ſont Cruz, Fayal & la Trinidad.

FAYD ou TAMOZ. *Palmira*, *Palmyra*, *Adrianopolis.* Ville de la Syrie, en Aſie. Elle eſt dans le Beglerbeglic de Tripoli, vers les confins de l'Arabie Petrée, & de la Deſerte, à quarante lieuës de la ville de Damas, du côté du levant. Cette ville a été Epiſcopale, ſuffragante de Damas, & anciennement capitale du Royaume des Palmireniens, conquis par l'Empereur Aurelien, qui prit la fameuſe Zenobie, qui en étoit la Reine.

FAZE, FAZO, FAZZE. voyez *Faſſo.*

FEATARD. *Featardum.* Bourg d'Irlande. Il eſt dans le Comté de Wexford, en Lagenie, ſur

une petite Presqu'île, entre la Baye de Banne, & celle de Wexford. Featard a droit d'élire des députés pour le Parlement d'Irlande.

FEDERZE'E. *Federzea*, *Plumarius Lacus*. Petit lac de la Souabe en Allemagne. Il est prés de la ville de Buchaw, entre celles d'Ulm, & de Constance.

FEKYERKEREZ. voyez *Kerez*.

FELBER-TAURN. *Felbertaurus*. Montagnes d'Allemagne. Elles sont entre la Carinthie & l'Archévêché de Saltzbourg. On croit qu'anciennement elles étoient habitées par les *Noriques* qu'on nommoit *Tauriques*, en latin *Norici Taurici*.

FELDKIRCH. *Feldkirkia*, *Veldtkirchium*. Petite ville d'Allemagne. Elle est dans le Tirol, aux confins de la Suisse, & à l'orient de la ville d'Appenzel. Feldkirck est capitale d'un Comté de même nom. Leopold Duc d'Autriche l'acheta pour seize mille florins des Comtes de Montfort l'an 1373. & depuis il a toujours été uni au Tirol.

FELICUR. voyez *Fenicusa*.

FELIN ou VELLIN. *Felinum*, *Vellinum*. Ville avec un chasteau. Elle est dans l'Estonie en Livonie, sur la riviere de Felin, entre la ville de Pernaw & celle de Derpt, environ à dix-huit lieuës de l'une & de l'autre.

FELSTIN. *Felstinum*. Petite ville ou bourg de la Pologne. Ce lieu est dans le Palatinat de Lembourg, en la Russie Rouge, sur une petite riviere, à neuf lieuës de Premislie.

FELSTIR. *Felstira*. Petite ville ou bourg du Royaume de Pologne. Ce lieu est dans la Podolie, en la Russie Rouge, sur la riviere de Smotrzicz, à seize lieuës au dessus de la ville de Kameniecz.

FELTRE ou FELTRI. *Feltria*. Petite ville Episcopale, & suffragante d'Aquilée. Elle est capitale du Feltrin, dans l'Etat des Venitiens, en Italie, & située au pié des Alpes, sur la petite riviere d'Ason, à six lieuës de Trevigni, du côté du nort.

FELTRIN, le Feltrin. *Feltrinus Ager*. Contrée de l'Etat de Venise, en Italie. Elle est une partie de la Marche Trevisane, & on la trouve entre le Trevisan Propre, le Bellunois, & le Tridentin. Le Feltrin a peu d'étenduë, beaucoup de montagnes, quelques mines de fer: Feltri, & Vedana en sont les lieux principaux.

FELTRO, Monte Feltro. *Mons Feretranus*. Petit païs de l'Etat de l'Eglise, en Italie. Il est dans le Duché d'Urbin, aux confins de la Romagne. Il n'y a rien de considerable que la ville de S. Leon.

FELUGA. *Feluga*, anciennement, *Diabate*, *Diabete*. Petite Ile de la mer Mediterranée. Elle est prés de la côte occidentale de la Sardaigne, & du Cap della Cacca.

FEMEREN. *Famaria*, *Fimera*, *Fimeria*, & *Fimbria*. Petite isle de la mer Baltique. Elle n'est séparée du Duché de Holstein, que par un Canal de deux milles. Sa longueur est de quatre à cinq lieuës; sa largeur de deux; son principal lieu Borg; & son maître le Duc de Holstein Gottorp. Cette isle étoit appellée autrefois *Cimbria Parva*, ce nom & celuy des *Cimbres* ses anciens habitans, s'est conservé dans le latin *Fimbria*, où il n'y a que la premiere lettre changée.

FEMERSUND. *Fimbria Fretum*. Détroit de la mer Baltique. Il est entre l'Ile de Femeren, & le Duché de Holstein. Il n'a que deux milles d'étenduë, dans l'endroit le plus étroit.

FEMY. *Fidemium*. Village avec Abbaye. Il est dans la Picardie, prés de la source de la Sambre, aux confins du Haynaut, & à deux lieuës de Landrecy, vers le sud.

FENEO. *Pheneus*. Petite ville de la Zaconie, en Morée. Elle est dans l'ancienne Arcadie, sur le lac de Feneo, à l'endroit d'où sort la riviere de Ladon, qui y a sa source.

FENESIA. *Fenesia*, anciennement, *Psillis*, *Psyllis*. Riviere de l'Anatolie Propre, en Asie. Elle se décharge dans la mer Noire, à dix ou douze lieuës du Canal de Constantinople.

FENESTRANGE ou VASTINGEN. *Finstinga*, *Vistinga*, *Vinstringa*. Bourg de la Lorraine. Il est sur la Sare, à sept lieuës de Marsal, du côté du levant, & autant de Deux Ponts du côté du midi.

FENESTRELLES. *Fenestrella*. C'est un petit village du Dauphiné. Il est situé dans la Vallée & sur la riviere de Cluson, environ à six lieuës de la ville de Pignerol. Les Jesuites y ont une Maison, & le Roy de France y a fait bâtir une Citadelle, qui couvre sa frontiere contre le Duc de Savoye, auquel il a rendu Pignerol & la Perouse, qui faisoient le même effect.

FENICUSA, ou FELICUR. *Phoenicusa*, *Felicudia*. Petite isle abondante en pâturages. Elle est une de celles de Lipari, & elle porte aussi le nom de *Palmaria*. On la trouve entre celles de Lipari & d'Ericusa, dans la mer de Toscane.

FER, de l'isle de Fer. *Insula Ferri*, anciennement, *Pluvialia*, *Pluitalia*. Isle de l'Ocean Atlantique. Elle est la plus occidentale, & la plus meridionale des Canaries. Elle peut avoir sept lieuës de long & six de large, & elle est bien cultivée; son principal lieu porte le même nom qu'elle. On a dit de cette isle, qu'elle n'avoit point d'autre

d'autre eau douce, que celle qui diſtilloit inceſſenment des feuilles d'un grand arbre, qui étoit au milieu de l'iſle, & qui étoit toûjours couvert d'un brouillard. Mais Baudrand aſſeure dans ſon Dictionaire, qu'il a appris par des gens, qui ont été dans les Canaries, que cet arbre n'étoit plus, & qu'il y avoit pluſieurs ruiſſeaux dans l'iſle. Ce qui luy fait juger avec quelque fondement, que tout ce qu'on a dit de cet arbre, pourroit bien être une fable. Au reſte, les Geographes François font paſſer par cette iſle leur premier Meridien, ou premier dégré de Longitude.

FER, le Cap de Fer, ou Capo Ferrato. *Caput Candidum*, ou *Ferratum*, anciennement, *Tretum* ou *Tritum*. Cap du Royaume de Conſtantine, Province de celuy d'Alger, en Barbarie. Ce cap eſt à l'entrée orientale du petit golfe de Stora, & au ſeptentrion de la ville de ce nom.

FERACHIO. *Ferachia*. Petite ville, ſituée ſur la côte occidentale de l'iſle de Rhodes. Quelques Geographes la prennent pour l'ancienne *Camirus*, qui étoit une des trois principales villes de l'iſle.

FERDEN, ou Verden. *Verda*. Ville du Cercle de la Baſſe Saxe, en Allemagne. Elle eſt capitale du Duché de Ferden, & ſituée ſur l'Aller, entre Breme & Zell, à huit lieuës de la premiere, & à quatorze de la derniere. Ferden eſt une ville aſſez grande, & diviſée en vieille & nouvelle ville. Elle a été Imperiale & libre; mais elle fût ſoûmiſe par les Evêques de Ferden, & dépend aujourd'huy du Roy de Suede. Les Ducs de Lunebourg la prirent l'an 1676. mais ils la rendirent en 1679.

FERDEN, le Duché, ou la Principauté de Ferden. *Ducatus* ou *Principatus Verdenſis*. Petit Païs du Cercle de la Baſſe Saxe, en Allemagne. Il eſt borné au midi par le Comté d'Hoye, au couchant par le Duché de Breme, & ailleurs par celuy de Lunebourg. Ce païs peut avoir huit lieuës de long & autant de large, il eſt baigné par la riviere d'Aller, fertile & bien peuplé. Ferden capitale, & Rodenbourg en ſont les lieux principaux. Ce Païs a été un Evêché, fondé par Charlemagne, vers le milieu du VII. ſiecle. La Confeſſion d'Ausbourg y fût réçeuë l'an 1568. & il fût ſecularisé, & cedé aux Suedois par la paix de Weſtphalie. voyez ſur *Breme*.

FERE, la Fere. *Fara*. Ville de France, ſituée dans la Thieraſche en Picardie, ſur l'Oyſe, à quatre lieuës de S. Quentin, du côté du midi. La Fere eſt une place forte par ſa ſituation dans des marais, formez par la riviere d'Oyſe, & par de bons baſtions, dont elle eſt révêtuë.

FERE CHAMPENOISE. *Fara Campania*. Petite ville de France. Elle eſt dans la Champagne, entre la Marne & la Seyne, à ſept lieuës de Chalons, du côté du midi.

FERE EN TARTENOIS. *Fara in Tardenacenſi*. Petite ville avec un beau chaſteau. Elle eſt dans la Champagne, entre la ville de Meaux, & celle de Rheims, à neuf lieuës de la premiere, & à ſept de la derniere.

FERENTINO. *Ferentinum*. Petite ville de l'Etat de l'Egliſe, en Italie. Elle eſt dans la Campagne de Rome, ſur une colline, environ à deux lieuës d'Anagnie, du côté du levant. Cette ville a un Evêché, ſuffragant immediatement du Pape.

FERENTO. *Ferentia*, *Ferentium*, *Ferentonum*. C'etoit autrefois une ville Epiſcopale, dont il ne reſte plus que quelques maiſons. Elle eſt dans le Patrimoine de S. Pierre, à deux lieuës de Viterbe, qui luy a ſuccedé à l'Epiſcopat. Cette ville fût ruïnée par les Viterbiens l'an 1074. parce que ſes habitans étoient accuſés d'Hereſie.

FERENZUOLA ou FIERENZUELA. *Ferenzuola*. Petite ville avec Abbaye & Evêché. Elle eſt dans la Capitanate, Province du Royaume de Naples, à huit lieuës de Manfredonia, du côté du couchant.

FERGANA. voyez *Fargana*.

FERIA. *Feria*. Bourg avec titre de Duché. Il eſt dans l'Eſtremadure d'Eſpagne, à cinq lieuës de Badajos, du côté du nort. Quelques Geographes prennent ce lieu pour la ville nommée anciennement, *Seria* & *Julia Fama*, que d'autres placent à *Xeres de Guadiana*.

FERIMACO, ou FERMACO. *Ferimaca*. Petite iſle de l'Archipel. Elle eſt prés de la côte de la Natolie, vers la ville de Melazzo. On croit aſſez vraiſemblablement qu'elle eſt l'ancienne *Lade*, ou celle de *Pharmacuſa*, proche de laquelle Jule Ceſar fut pris par les Pirates.

FERLA. voyez *Ferula*.

FERMANAGH, le Comté de Fermanagh, *Fermanagenſis Comitatus*. Contrée de l'Ultonie, en Irlande. Ce Comté eſt borné au levant par celuy de Monaghan; au nort par celuy de Tyrones au couchant par celuy de Tyrconel; & il a au midi ceux de Letrim & de Cavan. Sa longueur eſt environ de dix-ſept lieuës, & ſa largeur moyenne de ſept; la plus grande partie de ſon terroir eſt occupée par des lacs, dont celuy d'Earne eſt le plus conſiderable. On n'y remarque que la petite ville d'Eniskilling, qui en eſt la capitale.

FERMO. *Firmum*, *Firmium*, *Picenum*. Ville Archiepiſcopale de l'Etat de l'Egliſe, en Italie. Elle eſt dans la Marche d'Ancone, à ſix lieuës de Lorette, vers l'orient meridional, & à une

lieuë du golfe de Veniſe.

FERMO, porto Fermo. *Firmanorum Caſtellum.* Bourg de la Marche d'Ancone. Il eſt ſur la côte, à une lieuë de la ville de Fermo.

FERMOSELLO. voyez *Hormoſello.*

FERNAMBOUC. voyez *Pernambouc.*

FERNANDO NOROGNE, la Ilha de Fernando Norogne ou Noronha. *Inſula Ferdinandi Noronha.* Iſle de la mer du Breſil. Elle eſt à ſoixante-dix lieuës de la côte de Rio Grande, vers le levant; ſon circuit eſt fort petit, mais ſon terroir eſt bien cultivé, depuis quelques années, que les Portugais l'on découverte.

FERNANDO PAO, la Ilha de Fernando Pao. *Inſula Fernandi Poi.* Iſle de l'Afrique. Elle eſt dans la mer de Guinée, vers l'embouchure de la riviere de Camerones, à douze lieuës des côtes de Benin. Elle peut avoir vingt ſix lieuës de circuit. Les Portugais en ſont les maîtres, & ils y ont bâti une forteresſe avec quelques villages.

FERNE. *Ferna*, anciennement *Farfar*, *Pharphar*, & *Chryſorrhoas.* Petite riviere de la Syrie. Elle a ſa ſource dans le mont Liban, & ſe diviſe en pluſieurs branches, dont l'une baigne les murailles de Damas, l'autre traverſe cette ville, & une troiſiéme arrouſe ſes campagnes du côté du nort. Ses eaux ſe perdent en partie dans un petit lac, qui eſt à l'orient de cette ville, en partie dans la campagne qu'elles rendent extremement fertile.

FERNES ou FEARNES. *Ferna*, *Ferne.* Petite ville Epiſcopale de la Lagenie, en Irlande. Elle eſt dans le Comté de Wexford, à ſix ou ſept lieuës de la ville de ce nom, du côté du nort. Son Evêché, ſuffragant de Dublin, a été uni à celuy de Laghlin depuis l'an 1600.

FEROE. voyez *Ferro*, iſles.

FERONE, lago di Ferone. *Feronia Lacus.* Petit lac de la Campagne de Rome. Il eſt à une lieuë de Terracine, & il a pris ſon nom de l'ancienne ville de *Feronia*, qui eſt ruïnée.

FERRANDINA, ou FERNANDINE. *Ferandina* ou *Ferdinanda.* Petite ville ou bourg du Royaume de Naples. Ce lieu eſt dans la Baſilicate, prés de la riviere de Baſiento, à cinq lieuës de la ville de Tricarico, vers le levant.

FERRARE, *Ferraria*, anciennement, *Ferraviola*, & *Forum Alieni.* Ville de l'Etat de l'Egliſe, en Italie. Elle eſt ſituée ſur une branche du Po, qu'on nomme *Po Morto*, à neuf ou dix lieuës de Boulogne, du côté du nort. Cette ville a environ quatre milles de circuit, elle eſt bien bâtie, & bien fortifiée: on y voit deux beaux palais des anciens Ducs de Ferrare, & un grand nombre de beaux edifices ſaints & profanes; mais depuis qu'elle eſt ſous la domination des Papes, elle ſe dépeuple, & déchoit tous les jours. Elle a une Univerſité fondée l'an 1390; un Evêché, qui n'eſt ſuffragant que du Pape; & une citadelle, révêtuë de ſix beaux baſtions, & conſtruite par les ordres du Pape Clement VIII.

FERRARE le Duché de Ferrare, ou le Ferrarois. *Ferrarienſis Ducatus.* Province de l'Etat de l'Egliſe, en Italie. Elle eſt bornée au nort par l'Etat de Veniſe; au couchant par les Duchés de Mantouë, & de la Mirandole; & au midi par le Boulonois, & par la Romagne, dont elle a été autrefois une partie; le golfe de Veniſe la baigne du côté du levant. Sa longueur du couchant au levant eſt environ de vingt lieuës, & ſa largeur, le long de la côte de dix-ſept; mais elle va toûjours en étreſſiſſant vers le Mantuan. Ce païs eſt preſque tout renfermé entre les branches du Po, qui l'inondent ſouvent, y forment le grand marais de Comachio, & y rendent l'air groſſier, & mal ſain; auſſi eſt il mal peuplé, & mal cultivé, quoy qu'il ſoit fort fertile en grains, en legumes, & en chanvres. Le Po, l'Etang de Comachio, & la mer luy fourniſſent une grande quantité de poiſſons. Ferrare en eſt la ville capitale. On y diſtingue encore Arano, Comachio, Magnavacca, Belriguardo, Cento, Buendeno, & Ficheruola. Au reſte, le Duché de Ferrare, & la Poleſine de Rovigo, ont été poſſedés autrefois par la maiſon d'Eſte depuis l'an 1336. Les Venitiens s'emparerent de la Poleſine l'an 1500. & l'an 1598. le Pape aprés la mort d'Alphonſe II. Duc de Ferrare, reunit à ſes terres le Ferrarois, qui étoit un fief de l'Egliſe, ne croyant pas que le Duc de Modene, qui étoit ſorti d'un fils naturel de la maiſon d'Eſte, fut capable d'y ſucceder.

FERRARI ou FERRATO, Cap. voyéz *Carbonara.*

FERRETE. *Ferreta.* Petite ville de l'Alſace, en Allemagne. Elle eſt ſituée à la ſource de la riviere d'Ill, à trois lieuës de Baſle du côté du couchant, & elle eſt capitale du Comté de Ferrete, qui eſt mieux connu aujourd'huy ſous le nom de Suntgaw. voyez *Suntgaw.*

FERRIERES. *Ferraria.* Bourg de la Provence, ſitué ſur la mer du Martiguez. Il eſt un de ceux qui compoſent la ville de ce nom. voyez *Martiguez.*

FERRIERES. *Ferraria.* Bourg avec une Abbaye celebre. Il eſt dans le Gâtinois, contrée du Gouvernement de l'iſle de France, à deux lieuës de Montargis, du côté du nort.

FERRO, Fiume del Ferro, ou de Salefo. *Ferreus Fluvius*, anciennement, *Calycadnus.* Riviere de la Natolie en Aſie. Elle coule dans la petite

te Caramanie, baigne Selechia ou Seleuſie, & ſe décharge dans la mer de Cypre, environ à quatorze lieuës de Scalemure du côté du levant.

FERRO, Les Iſles de Ferro, ou de Fero, ou de Farre. *Farenſes Inſula*, anciennement, *Gleſſaria Inſula*. Iſles de l'Europe. Elles ſont dans l'Ocean Caledonien, entre l'Ecoſſe, ou les Iſles Orcades, & celle d'Iſlande. On en compte juſqu'à douze, dont les principales ſont *Stromo*, *Sando*, *Sudro*, *Bordo* & *Fulo*. L'air y eſt fort bon, & les gens y vieilliſſent extremement. Elles ſont fertiles en orge, & en avoine, dont on fait du pain, que l'on fait cuire entre deux cailloux creuſſés, & que l'on garde juſqu'à trente & quarante ans, devenant toûjours plus agreable, à meſure qu'il vieillit. Ces iſles dépendent de la Couronne de Norvegue, & apartienent au Roy de Danemarc.

FERRO ou HIERO, Ile. voyez *Fer*, l'iſle de Fer.

FERROL. *Ferrolium*, *Forneli*. Petite ville ou bourg d'Eſpagne. Ce lieu eſt dans la Galice ſur le même golfe que la Corunne, du côté du ſeptentrion, à l'embouchure de la riviere de Juvia, où il a un aſſez bon port.

FERRYLAND. *Ferrilandia*. Contrée de l'iſle de Terre Neuve, en l'Amerique Septentrionale. Les Anglois y avoient quelques colonies, que les François ont ruïnées l'an 1696. mais elles ont été retablies aprés la paix de Reſwick.

FERTACH. voyez *Fartach*.

FERTE' ALAIS ou ALEPS. *Firmitas Alepia*, ou *Firmitas Adelhaidis*. Bourg de l'iſle de France, ſitué ſur la Juine, entre Eſtampes & Melun, à trois lieuës de la premiere, & à ſix de la derniere.

FERTE' AURAIN. *Firmitas Aureni*. Bourg de France, ſitué dans le Blaiſois, aux confins de l'Orleanois, & à ſept lieuës de la ville d'Orleans, du côté du midi.

FERTE' BERNARD. *Firmitas Bernardi*. Gros bourg de France, ſitué dans le Maine, ſur la riviere d'Huyſne, aux confins du Perche, & à neuf lieuës de la ville du Mans, vers le levant.

FERTE' GAUCHER. *Feritas*, ou *Firmitas Galtieri*. Bourg de la Brie Champenoiſe, en France. Il eſt à cinq lieuës de Chaſteau Thierri, du côté du midi.

FERTE' IMBAUT. *Firmitas Imbaldi*. Bourg de France. Il eſt dans le Blaiſois, à quatre ou cinq lieuës de Remorentin, vers le levant.

FERTE' MILON. *Firmitas* ou *Feritas Milonis*. Ville de l'Iſle de France. Elle a un bon chaſteau, & elle eſt ſituée ſur la petite riviere d'Ourche, entre Soiſſons & Meaux, à ſept lieuës de la premiere, & à cinq de la derniere.

FERTE' S. AUBIN. *Firmitas S. Albini*. Bourg de l'Orleanois en France. Il eſt entre Orleans, & la Ferté Aurain, environ à trois lieuës de l'une & de l'autre.

FERTE' SOUS JOUARE, ou LA FERTE' AUCOUL. *Firmitas Auculphi*, ou *Subter Jo.. m.* Bourg de la Brie Champenoiſe, en France. Il eſt ſur la Marne, environ à trois lieuës de Meaux, de Chaſteau Thierry, & de la Ferté Milon.

FERTE' SUR AUBE. *Firmitas ad Albulam*. Bourg de la Champagne, en France. Il eſt ſur la riviere d'Aube, à quatre lieuës au deſſus de Bar ſur Aube.

FERTE' SUR GROSNE. *Firmitas ad Gronam*. Bourg avec Abbaye. Il eſt ſur la petite riviere de Groſne, dans le Duché de Bourgogne, & à deux lieuës de Châlon du côté du midi.

FERTEU. voyez *Neufidler*.

FERULA ou FERLA. *Ferula*. Petite ville, ou bon bourg de la Vallée de Noto, en Sicile. Ce lieu eſt ſur la riviere d'Anapo, à ſix lieuës de la ville de Siracuſe, du côté du couchant.

FESCAMP. *Fiſci Campus*, *Fiſcamnum*. Bourg avec Abbaye & port. Il eſt ſur la côte de la Normandie, Province de France, entre le Havre de Grace, & Dieppe, à ſept lieuës de la premiere, & à dix de la derniere.

FESENSAC. *Fidentiacum*, *Fidentiacus vicus*. Village avec un petit païs, qui a titre de Comté. Ce Comté eſt dans l'Armagnac, en Gaſcogne. Il a été autrefois fort étendu, comprenant tout l'Armagnac & tout l'Aſtarac.

FESSA. voyez *Fez*.

FESOLE. voyez *Fieſole*.

FESTO. *Phaſtum*. Ruïnes d'une ancienne petite ville de Candie. On les trouve dans le Territoire de la ville de Candie. Il y avoit une autre petite ville de ce nom dans la Macedoine, qui eſt auſſi ruïnée.

FETHARD. *Fethardum*. Bourg d'Irlande, ſitué dans le Comté de Tiperari, en Momonie, à trois lieuës de la ville de Cashel, du côté du levant. Ce Bourg a ſeance dans le Parlement d'Irlande.

FETU, ou FUTU. *Fetum*. Ville & Royaume de même nom. Elle eſt dans la Coſte d'Or, en Guïnée, au ſeptentrion oriental de S. George della Mina.

FEU, la Terre de Feu, ou les iſles Magellaniques. *Ignium Regio*, *Magellanica Inſula*. Grand Païs, compoſé de pluſieurs iſles. Il eſt dans l'Amerique Meridionale, entre le détroit de Maire, & celuy de Magellan, qui le ſepare des terres Magellaniques. Ce païs eſt habité par des peuples d'une fort grande taille, qui ſont preſqu'entierement

ment ſauvages, & qui vont tous nuds, quoy que le climat ſoit aſſez froid. Les Européens n'en connoiſſent que les coſtes, & ils n'y ont aucune colonie.

FEVERSHAM, qu'on prononce Feverſcham. *Feversbamum, Favershamum.* Bourg du Comté de Kent, en Angleterre. Il a titre de Comté, & il eſt ſitué entre la ville de Cantorbery, & celle de Rocheſter, à trois lieuës de la premiere, & à cinq de la derniere.

FEUILLANS. *Folium.* Village avec une Abbaye, qui eſt chef de l'Ordre des Feuillans. Il eſt dans le Haut Languedoc, à ſix lieuës de Thouloufe, du côté du midi.

FEURS. *Forum Segufianorum.* Ville capitale du Haut Forez, en France. Elle eſt ſur la riviere de Loyre, à huit lieuës de Lyon, du côſté du couchant.

FEYRA ou AFEYRA. *Feyra.* Bourg du Portugal. Il eſt dans la Province de Beyra, prés de la côte, à quatre lieuës de la ville de Porto, du côté du midi. Quelques Geographes prenent Feyra pour l'ancienne ville de *Lancobriga*, que d'autres mettent à *Langroiva*, village de la même Province, entre la ville de Porto, & celle de Viſeu.

FEZ. *Fezza*, anciennement, *Volubilis.* Ville capitale du Royaume de Fez, en Barbarie. Elle eſt ſituée dans la Province, & ſur la riviere de Fez, environ à trente cinq lieuës de l'Ocean, & de la mer Mediterranée. Cette ville paſſe pour la plus grande, & la plus belle de toute l'Afrique, à la reſerve peut-être du Caire. Elle a environ quatre lieuës de circuit, & s'etend à droite, & à gauche de la riviere, ſur le penchant de deux colines. Les ruës en ſont étroites, mais les maiſons en ſont aſſez bien bâties; elles ont toutes une ou même pluſieurs fontaines, qui ſont tirées de la riviere de Fez, qu'on a partagée en ſix branches, pour conduire ſes eaux dans tous les endroits de cette grande ville. Fez eſt une ville de commerce. Il y a auſſi une Academie, dans laquelle on apprend, pour toute ſcience, à bien entendre le pur Arabe, qui n'eſt pas vulgaire en ce païs-là, & qui cependant eſt le langage de l'Alcoran. Au reſte, il y a, à un mille au deſſus de cette ville, la *Nouvelle Fez*, qui en eſt en quelque ſorte la citadelle, & qui étoit le ſejour ordinaire du Roy de Fez, & de toute ſa Cour, avant que le Royaume de Fez eut été ſubjugé par le Roy de Tafilet; qui reſide maintenant à Miquenez.

FEZ, le Royaume de Fez. *Fezzanum Regnum.* Royaume de la Barbarie, en Afrique. Il eſt une partie de l'ancienne Mauritanie Tingitane, & il a pour bornes au midi le Royaume de Maroc, & le Segelmeſſe; au levant le Royaume d'Alger; la mer Mediterranée le baigne au nort, & l'Ocean Atlantique au couchant. La forme de ce Royaume eſt un quarré imparfait, qui peut avoir quatre vingts dix lieuës dans ſa longueur, & dans ſa largeur les plus ordinaires. L'air en eſt temperé & ſain; le Terroir plain de montagnes, particulierement vers le couchant, & vers le midi, où eſt le mont Atlas, qui pouſſe pluſieurs branches juſqu'à la mer Mediterranée; mais nonobſtant ces montagnes il ne laiſſe pas d'être le plus peuplé, & le plus fertile de toute la Barbarie. Les citrons, les oranges, les dates, les amandes, les olives, les figues, les raiſins, le ſucre, le miel, le lin, le cotton, les poix, & les blez y abondent. Il nourrit des chameaux, des bœufs, des moutons, & les plus beaux chevaux de Barbarie. On y trouve de deux ſortes de lions, dont les uns ſont trés feroces, & les autres ſi timides qu'une femme les peut chaſſer avec un baton. Ce Royaume eſt arrouſé de pluſieurs rivieres, dont les plus conſiderables ſont la Mulvia, le Nocor, la Suba, le Buragrag, & l'Ommirabi. On diviſe le Royaume de Fez en ſept Provinces. Il y en a trois ſur l'Ocean, *Temeſna, Fez*, & *Algara*; une ſur le détroit, qui eſt *Habata*; deux ſur la mer Mediterranée qui portent le nom d'*Errif* & de *Gareta*; *Chaus*, qui eſt la ſeptiéme eſt preſque auſſi grande que toutes les autres, & on la trouve dans les terres, vers le Segelmeſſe. Ses villes principales ſont Fez capitale, Miquenez, où le Roy de Maroc & de Fez fait maintenant ſa reſidence, Theza, la Mamorre, Arzille, Larrache, Salé, Tanger, Ceuta, Alcaſſar, & Tetoüan. Au reſte, le Royaume de Fez, & celuy de Maroc ont été conquis par le Roy de Tafilet, qui prend les titres d'Empereur d'Afrique, de Roy de Fez, de Maroc, de Tafilet, de Sus, de Seigneur de Gago, de Dara, & de Guinée, & de Xerif de Mahomet.

FEZ, la Province de Fez. *Fezza.* Province du Royaume de Fez. Elle eſt entre celles d'Aſgara, d'Habata, d'Errif, de Chaus, & de Temeſna. Son étenduë n'eſt pas fort grande; mais elle eſt fertile, & bien peuplée. Ses principales villes ſont Fez capitale du Royaume, Mechneſe, ou Miquenez, Zanfara, Salé, Tefelfelta & la Mahmore.

FEZ, la riviere de Fez, ou des Unions, c'eſt à dire des Perles. *Unionum Fluvius, Fezzanus Fluvius.* Petite riviere de la Province de Fez, en Afrique. Elle baigne la ville de Fez, & celle de Zavia, & va ſe décharger dans le Suba.

FEZZEN. *Fezzana Regio, Fezzanum Deſertum.* Contrée du Biledulgerid, en Afrique. Elle a au couchant le Gademez; & au levant le Teorregu; le Zara la confine au midi; & le Royaume de Tripoli au nort. Ce païs, qui eſt entre les montagnes de l'Atlas, renferme la petite Contrée de

de Jaſliten, & forme un Etat libre, où l'on aſſeure, qu'il y a plus de cinquante villes ou bourgs fermés, & plus de cent villages. La ville de Fezzen en eſt la capitale.

FIACCONE. *Fiacconium*, anciennement, *Alianus*. Bourg de l'Etat de Gennes, en Italie. Il eſt dans les montagnes de l'Apennin, aux confins du Milanois, entre la ville de Genes, & celle de Tortone.

FIANONA. *Flanona* & *Flanova*. Petite ville avec un port fortifié. Elle eſt dans une petite preſqu'iſle de l'Iſtrie, à ſept lieuës de Pola, vers le nort, & ſur le golfe de Carnero, auquel elle a donné autrefois le nom de golfe *Flanatique*.

FIANO. *Fianum*. Bourg avec titre de Duché. Il eſt dans le Patrimoine de S. Pierre, prés du Tibre, à cinq lieuës de Rome, vers le nort. On croit que l'ancienne *Feronia*, ou *Lucus Feronia*, celebre par ſon Temple dédié à la Déeſſe Feronie, & veneré par les Eſclaves, parce que lors qu'ils étoient affranchis, ils y prenoient le chapeau, ou le bonet, qui étoit la marque de leur Liberté. Ce Temple étoit à Fiano, ou dans le voiſinage de ce bourg.

FIASCONE, Monte Fiaſcone. *Mons Flaſconis*, ou *Faliſcorum*, *Mons Phiſcon*. Petite ville de l'Etat de l'Egliſe, en Italie. Elle eſt ſur une colline, prés du bord oriental du lac de Bolſéna, à trois lieuës de la ville d'Orviete, du côté du midi. Cette ville n'eſt conſiderable que par ſes bons vins muſcats, & par ſon Evêché, auquel on a uni celuy de Corneto, & qui eſt ſuffragant immediatement du Pape.

FICARI. *Ficaria*, *Fiſera*. Bon bourg avec un port. Il eſt ſur la côte meridionale de l'iſle de Corſe, environ à neuf lieuës de Bonifacio, du côté du couchant, & à l'embouchure de la petite riviere de Ficari, nommée par les Latins *Ticarius*, ou *Ficarius Fluvius*.

FICHERUOLO, ou FICHARUOLA. *Fichariolum*. Petite ville fortifiée de l'Etat de l'Egliſe, en Italie. Elle eſt dans le Ferrarois, ſur le Po, à cinq lieuës au deſſus de Ferrare, & aux confins du Mantuan. On conjecture que ce lieu peut être celuy que les Anciens nommoient *Vicus Varianus*.

FIDARI, & PHIDARI. *Fidarius Fluvius*, anciennement, *Evenus*, *Lycormas*. Riviere de la Livadie, en Grece. Elle a ſa ſource prés du bourg d'Eantas, baigne la ville de Neocaſtro, & ſe décharge dans le Golfe de Patras, au nort des iſles Curzolaires.

FIDENE. *Fidena*, *Fidenæ*. Ancienne ville des Sabins, & Colonie des Albanois, en Italie. Elle eſt maintenant ruinée, & l'on voit ſes ruines ſous le nom de *Caſtel Giubileo*, dans la Terre Sabine, à deux lieuës de Rome, du côté du nort.

FIDONISI, ou SIDONISI. *Fidoniſa*, anciennement, *Achillea*, ou, *Curſus Achillis*. Preſqu'iſle des Tartares de Nogais, en Europe. Elle s'étend d'orient en occident entre le golfe de Nigrepoli, & l'embouchure du Boriſthene. Sa longueur eſt environ de trente lieuës, mais ſa largeur n'excéde pas trois lieuës, & l'iſthme, par lequel elle tient à la terre ferme, n'eſt pas de plus d'une lieuë; on n'y voit rien de remarquable.

FIECHTELBERG. *Fiechteli montes*. Celebres montagnes de l'Allemagne, d'où ſortent les rivieres d'Egra, de Meyn, de Nab, & de Sala. Ces montagnes ſeparent la Boheme de la Franconie, & ſont une partie de celles que les Anciens appelloient *Sudeti* ou *Hercinii Montes*.

FIELUN. voyez *Kopersberg*.

FIERUND. *Fierundia*. Contrée de l'Uplande, en Suede. Elle eſt au nort de lac Meler, & a pour ſa capitale, la ville d'Enkoping.

FIESCO, FICHIA, ou PHISCIO. *Phuſca* ou *Fuſca*. Autrefois ville Epiſcopale, maintenant bourg de la Natolie Propre. Elle eſt au nort de l'iſle de Rhodes, à quarante cinq lieuës de la ville de Patera, du côté du couchant.

FIESOLE. *Feſula*, *Feſulæ*. Ville preſque ruinée. Elle eſt dans le Florentin, en Toſcane, à quatre ou cinq lieuës de Florence, du côté du nort. Cette ville ne laiſſe pas d'avoir un Evêché, ſuffragant de Florence.

FIFE. *Fifa*. Province de l'Ecoſſe Meridionale. On l'appelloit autrefois Roſſ, c'eſt à dire, Preſqu'iſle. Elle en eſt une effectivement, étant baignée au levant par la mer d'Allemagne, au midi par le golfe de Forth, & au nort par celuy du Tay; elle confine vers le couchant avec les Comtés de Mentheit, & de Strathern. La longueur de ce païs peut être de dix-ſept lieuës, & ſa largeur de quatre ou cinq. Son terroir eſt fertile en toutes choſes, auſſi a-t-elle un plus grand nombre de villes ou de bons bourgs, qu'aucune autre Province d'Ecoſſe. S. André en eſt la capitale. On y diſtingue encore les lieux de Couper, de Carcil, d'Anſtruder, de Dyſart, de Kirkaldi, de Kingorn, de Bruntyland, de Dunfermeling, & de Culroſſ, qui ont tous ſeance dans le Parlement d'Ecoſſe.

FIGALLO, Capo Figallo. *Caput Figallum*. Ce cap eſt en la côte du Royaume d'Alger, en Barbarie, au ſeptentrion oriental de la ville de Telenſin. Il y a ſur ce cap une petite ville de même nom, qu'on croit être *Caſarea*, ancienne ville de la Mauritanie.

FIGALLO, Capo Figallo. voyez *Acium*, cap.

FIGARI. voyez *Ficari*.

FIGARUOLA. voyez *Ficheruola*.

FIGEAC. *Figeacum*. Petite ville avec Abbaye. Elle eſt dans le Quercy, en France, ſur la riviere de Sele, à neuf lieuës de Cahors, vers le levant.

FIGEN. *Figenum*, *Fiſenum*. Ville du Japon. Elle eſt capitale d'un Royaume, qui porte ſon nom, & ſituée dans l'iſle de Saycock, vis à vis de celle de Firando.

FIGENA. *Phygela*, *Pygella*. Ancien bourg de la Natolie, en Aſie. Il eſt prés de la ville d'Epheſe, & de la montagne de Figena, que les Anciens nommoient *Paſſyes Mons*.

FIGERA, Monte & Capo Figera, ou del Oro. *Figerum Caput*, anciennement, *Caphareum* ou *Caphereum Promontorium*. C'eſt le cap le plus oriental de l'iſle de Negrepont. Il regarde les iſles de Schiro & d'Andros, & il eſt environné de rochers, qui en rendent l'abord dangereux. Nauplius Roy de Negrepont ſe ſervit anciennement de la commodité de ce lieu pour vanger la mort de ſon fils Palamede, qu'Uliſe avoit tué en trahiſon. Il fit allumer un Phanal ſur ce cap, & les navires des Grecs, revenans du ſiege de Troye, croyant que c'étoit un havre, y vinrent aborder, ce qui en fit perir pluſieurs.

FIGO, l'iſola de Figo. *Figa Inſula*. Petite iſle de la mer Mediterranée. Elle eſt dans le détroit de Bonifacio, ſur la côte de la Sardaigne. Quelques Geographes la prennent pour l'iſle, que les Anciens nommoient *Phintonis Inſula*, laquelle d'autres placent à la *Cabriera* petite iſle, ſituée dans le petit golfe de Longoſardo.

FIGUIER, le Figuer. *Ficuarium Caput*. Cap de la côte de Guipuſcoa, en Eſpagne. Il eſt aux confins de la France, tout auprés de la ville de Fontarabie. Quelques Geographes prennent ce cap pour le *Pyrene Promontorium* des Anciens, que Baudrand croit être mieux placé par d'autres au lieu, où eſt la ville de S. Sebaſtien.

FIGUERRAS ou FIGUIERES. *Ficuaria*. Petite ville de la Catalogne, en Eſpagne. Elle eſt dans le Lampourdan, environ à quatre lieuës de Roſes, du côté du couchant.

FILADELFIE. voyez *Philadelphie*.

FILEA. *Philia*. Cap de la Romanie, Province de la Turquie, en Europe. Il s'avance dans la mer Noire, prés de la ville de Finopoli, & de l'embouchure de la riviere de Delcon.

FILIPPI. voyez *Philippes*.

FILIPPOLI. voyez *Philippopoli*.

FILON. voyez *Favone*.

FIMES. voyez *Fiſmes*.

FINAL. *Finalium*, *Finarium*, anciennement, *Pollupice*. Ville d'Italie, capitale du Marquiſat de Final, & ſituée entre Albenga, & Nole. Final eſt une ville diviſée en deux parties, dont l'une, qui eſt dans les terres, eſt environnée de bonnes murailles, & défenduë par un bon chaſteau, élevé ſur une montagne, dont les avenuës ſont gardées par deux forts; l'autre qu'on nomme la *Marine de Final* n'eſt qu'un bourg, ſitué ſur la côte & défendu par deux forts.

FINAL, le Marquiſat de Final. *Marchionatus Finalii*. Petit Etat d'Italie, enclavé dans celuy de la Republique de Genes, au couchant de la ville de ce nom. Ce Marquiſat a preſque la forme d'un triangle, dont les côtés n'ont pas davantage de cinq ou ſix lieuës de long. Final en eſt le ſeul lieu conſiderable. Il a eu autrefois ſes Marquis particuliers de la maiſon de Carreto. Les Eſpagnols s'en emparerent en 1602. & ils l'ont toûjours gardé depuis ce temps-là.

FINAL DE MODENE. *Finalium*. Petite ville du Modenois, en Italie. Elle eſt fortifiée, & ſituée aux confins du Ferrarois, ſur la riviere de Panara, à cinq lieuës au deſſous de la ville de Modene.

FINDA. *Finda*. Ville capitale d'un petit Royaume de même nom. Il eſt dans la Contrée de Jetſengo, en l'iſle de Niphon, la principale de celles du Japon.

FINE', Porto Finé. *Delphini Portus*. Bourg avec un bon port, & une bonne citadelle. Ce lieu eſt dans l'Etat de Genes, à ſix lieuës de la ville de ce nom, ſur le golfe de Rapallo, & tout auprés du cap de Porto Fine.

FINGA. *Finga*. Ville de l'iſle de Ximo, une de celles du Japon. Elle eſt capitale d'un petit Royaume de même nom, & ſituée dans la partie meridionale de l'iſle, vers la côte orientale.

FINIANA, ou FINANA. *Finiana*, anciennement, *Accitum*. Bourg de la Grenade, en Eſpagne. Il eſt environ à trois lieuës de la ville de Baça, du côté du midi.

FINICHIA. *Phœnicus Portus*, *Phœnix*. Bon bourg ſitué ſur la côte meridionale de l'iſle de Candie. Il eſt dans le Territoire de la Canée, à cinq lieuës de la ville de ce nom, du côté du ſud.

FINISTERRE, le cap de Finiſtere. *Caput Finis terræ*, anciennement *Nerium*, *Celticum*, & *Artabrum Promontorium*. Cap de la Galice, en Eſpagne. C'eſt celuy qui s'avance le plus dans l'Ocean Occidental, & c'eſt pour cette raiſon qu'on luy a donné le nom de *Finiſterre*, c'eſt à dire, l'*Extremité de la terre*. Il y a ſur ce cap un bourg qui porte le même nom.

FINLANDE. *Finlandia*, *Finnonia*, *Finnia*, *Eningia*, *Feningia*, *Finngia*. Grand Païs de l'Europe,

rope, borné au nort par la Laponie Suedoiſe, & par la Moſcovie; au couchant par la Moſcovie; au midi par l'Ingrie, & par le golfe de Finlande; & au levant par celuy de Bothnie. La figure de ce païs eſt une eſpece de triangle, qui a cent trente lieuës du ſeptentrion au midi, & encore davantage de l'orient au couchant. On le diviſe en ſept provinces, dont on trouve ces quatre en ſuivant les côtes, la *Cajanie* ou la *Bothnie Orientale*, la *Finlande Propre*, la *Nilande* & la *Carelie*. Les trois autres qu'on nomme, la *Tavaſthie*, le *Savolax*, & la *Kexholmie*, ſont dans les terres. Quoy que ces trois dernieres Provinces ſoient fort chargées de lacs, & de marais, on ne laiſſe pas de regarder toute la Finlande en general comme un païs fertile en grains, & en pâturages. Il y a auſſi des mines de divers metaux. Elle a eu autrefois des Rois particuliers, maintenant elle dépend de la Couronne de Suede, & porte le titre de Duché. Ses habitans ſont fort differents des Suedois, & dans leurs mœurs & daus leur langage. Abo en eſt la capitale. Au reſte, l'ancienne Finnie ou Finningie étoit habitée par ces quatre peuples, les *Finnes Propres*, & les *Scirres*, qui occupoient les côtes du golfe de Bothnie, les *Carbanes* & les *Hirres*, qui étoient au levant des deux premiers.

FINLANDE, la Finlande Propre. *Finlandia Propria.* C'eſt une des ſept Provinces du Duché de Finlande. Elle a la Cajanie au nort; la Tavaſthie, & la Nylande au levant; le golfe de Finlande au midi, & celuy de Bothnie au couchant. Ses villes ſont Biorneborg, & Abo capitale de tout le Duché de Finlande.

FINMARCHE. *Finmarchia.* Contrée de la Norvegue. Elle s'étend tout le long de la côte du Gouvernement de Wardhuis, & renferme les Iſles de Magger, ou de Tonnaes, de Suroy, & quelques autres. On dit que la plûpart de ce païs n'a point de proprietaire: mais cependant ceux qui le cultivent en retirent les fruits. Au reſte, on conjecture que les Finmarchois ſont les peuples que les Anciens nommoient *Chadeni* ou *Cadeni*.

FINNIE ou FINNINGIE. voyez *Finlande*.

FINO, Porto Fino. voyez *Finé*, *Porto Finé*.

FINOPOLI ou FILOPOLI. *Phinopolis.* Ancienne ville reduite en village. Elle eſt dans la Romanie, Province de la Turquie, en Aſie, ſur la mer Noire & à l'embouchure du Delcon, du côté du midi.

FIONDA. *Fionda*, anciennement, *Phaſelis* & *Pityuſſa.* Ville autrefois Epiſcopale; mais fort décheuë. Elle eſt dans la Natolie, en Aſie, ſur le golfe de Satalia, environ à vingt lieuës de la ville de ce nom, du côté du couchant.

FIONISSI. voyez *Fogniſſi*.

FIORE. *Flora*, anciennement, *Oſſa.* Petite riviere de la Toſcane. Elle a ſa ſource dans le Sienois, paſſe prés de Sovana, & des ruïnes de Caſtro, & ſe décharge dans la mer de Toſcane, au couchant de l'Arno.

FIORENZUOLA. *Florentia*, *Florentinum*, *Farentinum.* C'étoit autrefois une ville Epiſcopale de l'Apouille. Elle n'eſt maintenant qu'un village de la Capitanate, ſitué prés de Nocera, à l'Evêché de laquelle le ſien a été uni.

FIORENZUOLA ou FIRENZUOLA. *Florentiola.* Petite ville le la Romagne Florentine, en Italie. Elle eſt ſur la riviere de Santerno, entre Florence & Boulogne, environ à neuf lieuës de l'une & de l'autre.

FIORENZUOLA ou FIRENZUOLA. *Florentiola,* Petite ville de la Romagne Florentine, en Italie. Elle eſt dans l'Etat de Buſſeto, partie de celuy de Parme, entre Plaiſance & Parme, à quatre ou cinq lieuës de la premiere, & à ſept de la derniere.

FIRANDO. *Firandum.* Ville & Royaume du Japon. Elle eſt dans une petite iſle ſituée ſur la côte occidentale de celle de Ximo, vers le nort.

FIRMANO. voyez *Fermo*.

FISARDO, Monte Fiſardo. *Elibanus mons.* Montagne du Royaume de Naples. Elle eſt dans la Calabre Ulterieure, prés de Severino.

FISCELLO, Monte Fiſcello. voyez *Sibille*, montagne.

FISCHAUSEN. *Fiſchuſa.* Petite ville de la Pruſſe Ducale. Elle eſt dans l'Ambie, ſur la côte ſeptentrionale du Friſch-Haff, au couchant de la ville de Koningsberg, dont elle eſt eloignée de huit ou neuf lieuës, & de trois de la forteresſe de Pilaw.

FISCHIO. voyez *Fieſco*.

FISMES. *Fima*, *Fiſma*, *Ad Fines.* Bourg, ou petite ville de la Champagne. Elle eſt aux confins de l'iſle de France, ſur la riviere de Veſle, entre Rheims & Soiſſons. Sanſon eſtime que ce lieu eſt la petite ville que les Anciens nommoient *Bibrax*, laquelle quelques autres placent à *Brayne*, bourg ſitué entre Fiſmes & Soiſſons.

FISTELLE. voyez *Tefza*.

FITACHI. *Fitachium*, *Fitacum.* Ville & Royaume de même nom. Elle eſt ſur la coſte orientale de l'Ochio, contrée de l'iſle de Niphon, la principale du Japon.

FITELCO, ou FITLEO. *Fiteleum.* Petit lieu de la Theſſalie, en Grece. Il eſt ſitué ſur le golfe de Vollo, & pris par quelques uns pour l'ancienne *Phtheleon* ou *Sperchia*.

FIVIE. *Fivium.* Bon bourg de l'Ecoſſe Septentriona-

trionale. Il eſt dans le Comté de Buchan, ſur la riviere d'Ytan, où il a un pont, & à trois lieuës du bourg d'Inuerourie, vers le nort.

FIVELINGO. *Fivelinga.* Contrée des Ommelandes, en la Seigneurie de Groningue, une des Provinces Unies des Païs-Bas. Le Fivelingo eſt borné par l'Hunſingo, par le Territoire de Groningue, par l'Olde-Ampt, par l'embouchure de l'Embs, & par une petite partie de la mer d'Allemagne. La petite ville de Dam, & la forteresſe de Delfzijl en ſont les lieux principaux.

FIUM, el Fium, ou Abutich. *Fiuma, Abydos.* Ville de la Moyenne Egypte. Elle eſt capitale d'un Gouvernement qui porte ſon nom, qui eſt au couchant du Nil, entre ceux de Giza, & d'Ebenſuef. Fium, qui eſt ſur le bord du Nil, à douze lieuës au deſſus du Caire, a été celebre dans l'antiquité par le tombeau d'Oſiris. Au reſte, il y a une autre ville de même nom que celle-cy dans la Haute Egypte, ſur le Nil, à quarante lieuës au deſſus de celle-cy.

FIUMARA DE MURO. *Fiumara Muri*, anciennement, *Cænis.* Ancien bourg des Brutiens. Il eſt dans la Calabre Ulterieure, ſur la riviere de Cenis, à une lieuë du Fare de Meſſine, & à trois de Rhegio, du côté du nort.

FIUME. voyez *S. Weith*, & Terſack.

FIUMESINO. voyez *Eſina.*

FLANDRE ou FLANDRES. *Flandria.* C'eſt une des Provinces des Païs-Bas. Elle a titre de Comté, & elle eſt bornée au midi par le Païs Reconquis, & par l'Artois; au levant par le Haynaut; au nort par le Brabant; & au couchant par l'embouchure occidentale de l'Eſcaut, qui la ſepare de la Zeelande, & par la mer d'Allemagne. On luy donne environ vingt deux lieuës de long, & autant de large; l'air en eſt fort bon, & le terroir fort fertile en grains, & en pâturages. Elle eſt extremement peuplée. On fait compte qu'il y a vingt huit ou trente villes murées, & pluſieurs autres aſſez conſiderables, onze cents cinquante huit villages, quarante huit Abbayes, & un grand nombre de Prieurés, de Colleges, & de Monaſteres. Les Eſpagnols, qui y ſuivirent le Roy Philippe ſecond, diſoient que toute la Flandre n'étoit qu'une ville, tant elle leur paroiſſoit peuplée, auprés de leurs Provinces d'Eſpagne. On diviſe la Flandre en trois parties generales, qui ſont la *Flandre Teutonique*, l'*Imperiale*, & la *Walone.*

FLANDRE TEUTONIQUE. *Flandria Teutonica.* Partie de la Flandre; renfermée entre la riviere de Lys, l'embouchure occidentale de l'Eſcaut, la mer d'Allemagne, le Païs Reconquis, & l'Artois. Elle eſt partagée aujourdhuy entre trois differents Souverains, dont chacun donne ſon nom à la partie qu'il poſſede.

LA FLANDRE FRANCOISE. *Flandria Francica.* Elle eſt vers le midi, & renferme les Bailliages de Furnes, Bergues S. Vinox, Bourbourg, Caſſel, Belle Baillieul & Ypres.

LA FLANDRE HOLLANDOISE. *Flandria Hollandica.* Elle eſt au nort, & comprend les villes de l'Ecluſe, du Sas de Gand, & quelques autres moins importantes, avec la Contrée qu'on appelle les quatre Offices, & l'iſle de Cadſandt.

LA FLANDRE ESPAGNOLE. *Flandria Hiſpanica.* Elle eſt au milieu des deux autres, & on y trouve les Châtellainies d'Audenarde, de Courtray, & de Gand, avec le Territoire & le Franc de Bruges.

FLANDRE IMPERIALE. *Flandria Imperialis.* Partie du Comté de Flandre. On l'a nommée anciennement, *Imperiale*; parce que les Empereurs la poſſedoient. Elle eſt entre la Flandre Teutonique, le Haynaut, & le Brabant, & elle comprend le Païs de Waes, la Flandre Proprietaire, où ſont les villes de Dendermonde, & de Gramont; & le Comté d'Aloſt, où l'on trouve Aloſt & Ninove. Cette partie de la Flandre eſt toute aux Eſpagnols.

FLANDRE WALONE. *Gallo-Flandria, Flandria Tranſliſana, Gallicana, Walonica.* C'eſt la partie la plus orientale du Comté de Flandre. Elle a pris ſon nom du langage qu'on y parle, qui eſt un vieux Gaulois, ou un François beaucoup plus corrompu, que celuy de Picardie. Cette partie de la Flandre appartient toute à la France. Elle eſt renfermée entre la Lys & l'Eſcaut, & elle comprend le Territoire de Tournay, le Bailliage de Douay, & la Chaſtellainie de Lille. Ses lieux principaux ſont Lille, Tournay, Douay, Orchies, S. Amand, la Baſſée, Armentieres, & Menin.

FLAMANDES, iſles. voyez *Açores.*

FLAMBEAUX, la riviere des Flambeaux. voyez *Hacha, Rio.*

FLAVIANO. *Flavianum.* C'eſt le nom que l'on donne aux ruines de *Caſtrum Novum*, petite ville des anciens Piceniens. On les trouve dans l'Abruſſe Ulterieure, Province du Royaume de Naples, prés de la petite ville de Giulia Nova, à l'embouchure de la riviere de Tordino, dans le golfe de Veniſe.

FLAVIGNY. *Flaviniacum.* Bourg avec une ancienne Abbaye de Benedictins. Il eſt dans le Duché de Bourgogne, Province de France, à cinq lieuës de la ville de Semeur, du côté du levant.

FLECHE, la Fleche. *Flexia.* Petite ville de France, ſituée dans l'Anjou, ſur la riviere de Loir, à neuf lieuës de Saumur, du côté du nort. Il y a à la Fleche un celebre College de Jeſuites fondé l'an 1603. par le Roy Henry IV. dont le

coeur

coeur y fût enſuite enterré.

FLEDORP. voyez *Ooſteynde*.

FLENSBOURG. *Flensburgum*. Ville du Royaume de Danemarc, ſituée dans le Duché de Sleswick, à cinq ou ſix lieuës de la ville de ce nom, du côté du nort. Flensbourg a une citadelle aſſez reguliére, & un bon port dans le golfe de *Flensbourg*, appellé par les Latins *Fleni Sinus*.

FLERUS. voyez *Fleurus*.

FLESSINGUES. *Fliſſinga*, *Fleſſinga*. Ville des Provinces Unies. Elle eſt dans l'iſle de Walcheren, en Zeelande, à une lieuë de Middelbourg, du côté du midi. Cette ville appartient au Prince d'Orange, maintenant Roy d'Angleterre. Elle a un bon port, & un grand canal, qui traverſe toute la ville, & qui eſt aſſez large, & aſſez profond pour mettre à couvert une flotte entiere.

FLEURMONT, ou BLUMBERG. *Florimontium*. Bourg avec un chaſteau. Il eſt dans le Sundgaw, en Alſace, entre Ferrette & Montbelliard, environ à quatre lieuës de l'une & de l'autre.

FLEURY. *Floriacum*. Bourg avec un monaſtere celebre de l'Ordre des Benedictins. Il eſt dans le Gâtinois, contrée de l'iſle de France, ſur la Loyre, à trois lieuës au deſſus de Gergeau. Il y a un autre bourg de ce nom dans le Duché de Bourgogne, à trois lieuës de Dijon, vers le couchant, & un troiſiéme dans le Vexin Normand, à cinq lieuës de Rouën, vers l'orient.

FLEURS ou FLERUS. *Fleurus*. Village avec Abbaye. Il eſt dans le Comté de Namur, entre Charleroy & Gembloux, environ à deux lieuës de l'une & de l'autre. L'an 1690. le Marechal de Luxembourg attaqua en ce lieu l'armée des Etats, commandée par le Prince de Waldeck, & il la mit en déroute; mais cette victoire luy coûta ſi cher, qu'aprés l'avoir remportée il ſe trouva hors d'Etat de rien entreprendre ſur ſes ennemis.

FLEUVE. *Fluvius*. On donne ce nom, non ſeulement aux rivieres qui ſe dechargent immediatement dans la mer, comme quelques uns l'ont creu; mais auſſi à toutes les rivieres conſiderables.

FLICZ. *Phlygadia*. Montagne de la Morlaquie. Elle eſt celebre par ſa hauteur, & ſituée prés de la côte, vis à vis de la ville d'Altre, en Abruſſe.

FLIE, le Flie. voyez *Vlielande*.

FLIET, le Fliet. voyez *Vlie*.

FLINT. *Flintum*. Bourg ou petite ville. Ce lieu, defendu par un chaſteau, eſt chef du Comté de Flint, & ſitué ſur l'embouchure de la Dée, entre S. Aſaph, & Cheſter, à trois ou quatre lieuës de l'une & de l'autre.

FLINT-SHIRE, ou le Comté de Flint. *Flintenſis Comitatus*. Petite Province de la Principauté de Galles, en Angleterre. Elle eſt bornée au levant par le Comté de Cheſter; & au midi par celuy de Denbigh. La mer d'Irlande la baigne au couchant; & l'embouchure de la Dée au nort. Sa longueur eſt de huit lieuës, & ſa largeur moyenne de trois; ſon terroir eſt fort fertile en grains, & en pâturages. La ville de Flint, & celle de S. Aſaph, qui ont ſeance dans le Parlement d'Angleterre, en ſont les lieux principaux.

FLIOPOLI, ou FLAVIOPOLI. *Flavias*, *Flaviopolis*. C'étoit anciennement une ville Epiſcopale, ſuffragante de Seleucie. Ce n'eſt maintenant qu'un petit village de la petite Caramanie, en Natolie. Il eſt ſur la riviere de Ferro, environ à dix lieuës au deſſus de ſon embouchure dans la mer de Cypre.

FLIOPOLI. voyez *Finopoli*.

FLIX. *Flixa*. Bourg fortifié. Il eſt dans la Catalogne, en Eſpagne, ſur l'Ebre, entre la ville de Tortoſe, & celle de Mequinança, à dix lieuës de la premiere, & à ſix de la derniere. Quelques Geographes mettent en ce lieu l'ancienne *Ibera* ou *Hibera*, ville des Illercons, laquelle d'autres placent à *Tortoſe*.

FLORA. voyez *Aja*.

FLORENCE. *Florentia*. Bourg de France. Il eſt dans l'Armagnac, en Gaſcogne, ſur la riviere de Giers, entre Lectoure & Aux, à deux lieuës de la premiere, & à quatre de la derniere.

FLORENCE. *Florentia*, anciennement, *Fluentia*. Ville capitale de la Toſcane, en Italie. Elle eſt ſituée ſur la riviere d'Arno, qui la ſepare en deux parties inégales, jointes par quatre beaux ponts de pierre, environ à dix lieuës de Sienne, du côté du nort. Cette ville eſt une des plus grandes de l'Italie, étant diviſée en quarante quatre Paroiſſes, & ayant du moins ſix mille de circuit. Elle eſt très bien peuplée, fortifiée, & défenduë par trois bonnes citadelles. Il y a juſqu'à ſoixante & ſeize Monaſteres, & vingt ſept hôpitaux. Ses bâtiments ſont magnifiques, ce qui luy a acquis le nom de *Florence la belle*. La langue Italienne y eſt plus pure qu'en aucun autre endroit, par les ſoins qu'a pris de la cultiver l'Academie, qu'on nomme *della Cruſca*. Le Grand Duc de Toſcane y fait ſa reſidence ordinaire, & il a auprés de la ville trois belles maiſons de Plaiſance, qu'on nomme le *Poggio Imperiale*, le *Pratolino* & le *Lampeggio*. Florence a un ſiége Archiepiſcopal. Elle étoit autrefois une Republique floriſſante; mais dans le dernier ſiecle la maiſon de Medicis s'y rendit Souveraine, & elle y regne encore aujourd'huy.

FLORENCE, le Grand Duché de Florence. voyez *Toſcane*.

FLORENNES. *Florina*. Petite ville de l'Evê-

ché de Liege. Elle eſt dans le Païs d'entre Sambre & Meuſe, à une lieuë de Philippeville, du côté du nort.

FLORENTIN, le Florentin. *Florentinus Ager.* C'eſt une des trois Provinces du Grand Duché de Florence. Elle eſt plus grande que le Piſan, & le Siennois enſemble, qui ſont les deux autres, & qui la confinent du côté du midi. Elle a au couchant la Republique de Lucques, & l'Etat de Modene; au nort le Mont Apennin, qui la ſepare du Boulonois, & de la Romagne; & au levant le Duché d'Urbin, le Comte de Citta di Caſtello, & le Perugin. La riviere d'Arno a ſa ſource dans cette Province, & la coupe preſque par le milieu, d'orient en occident, & elle y reçoit un grand nombre de petites rivieres, qui arrouſent le Florentin, & qui le rendent fort fertile. Outre Florence, qui en eſt la ville capitale, on y voit encore celles d'Empoli, de Piſtoye, de Prato, de Fieſcole, de Borgo S. Sepolchro, & de Cortone, qui ſont toutes Epiſcopales. Au reſte, on joint ordinairement à cette Province la Romagne Florentine, qui eſt un petit païs au delà de l'Apennin, dont Fiorenzuola, & Citta del Sole ſont les lieux principaux.

FLORES, l'iſle de Flores. *Florum Inſula.* Petite iſle de l'Ocean Atlantique. Elle eſt une des Açores, qui appartiennent aux Portugais, & elle eſt à quatre-vingt lieuës de la Tercere, du côté du couchant.

FLORES, l'iſle de Flores. *Florum Inſula.* C'eſt une île de l'Ocean Indien. Elle eſt au levant de l'île de Java, au ſud de celle de Borneo. On la met communement entre les Molucques, & on luy donne aſſez d'étenduë, principalement du couchant au levant. Ses lieux principaux ſont Batuliar & Luſataia, ou la Sataia capitale.

FLORIDE. *Floridа.* Grande Region de l'Amerique Septentrionale. Elle eſt renfermée entre le 25. & le 40. dégrés de latitude, & entre le 270. & le 297. degrés de longitude. Ce païs eſt borné au couchant, & au nort par une grande chaine de montagnes, qui le ſeparent de la Nouvelle France, & du Nouveau Mexique; le Golfe du Mexique le baigne au midi; & la mer du Mexique au levant. On diviſe ſa côte en trois parties; celle qui eſt entre la Preſqu'iſle de Tegeſta & le Mexique, a quatre cents cinquante lieuës de longueur; celle qui eſt entre la même Preſqu'iſle & la Virginie, en a cent cinquante; & la Preſqu'iſle de Tegeſta trois cents cinquante: ainſi ce païs n'a guere moins de mille lieuës de côtes. L'air y eſt fort pur, & fort temperé; le terroir eſt peu fertile le long des côtes; mais il l'eſt beaucoup dans les terres, où l'on fait deux recoltes de maiz par an. On y voit pluſieurs grandes rivieres, dont les principales ſont Rio de Spiritu Sancto. Elles nourriſſent grand nombre de Crocodiles, que les habitans mangent comme une viande delicate. La Floride eſt aſſez peuplée, ſes habitans ſont d'aſſez belle taille, ils ſont naturellement blancs; mais ils ſe rendent olivatres, en ſe frotant de quelques huiles pour s'endurcir contre les injures de l'air. Ils vont ſans habits; mais ils couvrent les parties que l'honêteté empêche de porter découvertes. Chaque village y eſt une eſpece de Souveraineté, & de famille tout enſemble, car chacun a ſon Paraouſti ou Capitaine independant de tout autre, & tout le maiz qui s'y recueille ſe met en un lieu public, & eſt diſtribué aux familles particulieres, ſelon le nombre des perſonnes. Outre la culture de la terre, les Floridiens n'ont point d'autre occupation que la chaſſe, la pêche, & la guerre, laquelle ils font ſouvent de village à village, exterminans tout ce qui tombe entre leurs mains, à la reſerve des femmes & des petits enfans. Ils n'ont point d'exercice exterieur de Religion; on a pourtant remarqué qu'ils ont quelque veneration pour le Soleil & pour la Lune. Ils ont même des Prêtres, qui font la fonction de Medecins. Les Eſpagnols ſont ſouvent entrez dans ce païs; mais ils en ont toûjours été chaſſez par les habitans, quoy qu'ils ne ſoient armez que de fleches, & de maſſuës. Ferdinand Soto, qui avoit conquis le Perou, y entra l'an 1534. & y mourut de déplaiſir, parce qu'il n'y trouva pas des treſors d'or & d'argent, comme il l'avoit eſperé, & la plûpart de ſes gens y reſterent. C'eſt luy qui donna à ce Païs le nom de Floride, ou, parce qu'il y entra le jour de Paſques Fleuries, ou, parce qu'en y entrant, il y trouva les campagnes couvertes de fleurs. Au reſte, on diviſe ce païs en deux parties, la Floride Françoiſe, qui eſt aux confins de la Virginie, & dont nous avons parlé ſur l'article de la Caroline; & la Floride Eſpagnolle, qui comprend tout le reſte de la Floride, où les Eſpagnols n'ont pourtant que deux petites colonies, S. Matheo & S. Auguſtino, qui ſont ſur la côte orientale de la Preſqu'iſle de Tegeſta.

FLORIDE, le Cap de la Floride. *Floridæ Caput.* Ce Cap eſt à la pointe meridionale de la Preſqu'iſle de Tegeſta, vis à vis de la Cuba. Il eſt éloigné de cette iſle environ trente lieuës, & il forme avec elle l'entrée du golfe de Mexique.

FLORIDE, le golfe de la Floride *Floridæ Sinus.* Ce golfe eſt une partie de la mer du nort. Il s'avance dans les côtes de la Floride Françoiſe, & de la Preſqu'iſle de Tegeſta, S. Matheo & S. Auguſtino, Colonies des Eſpagnols en Floride, ſont ſur ce golfe.

FLOTZ ou FLOC. *Flotia.* Petite ville de la Tur-

Turquie en Europe. Elle eſt dans la Valaquie, ſur la riviere de Jauniſſa, prés de ſon embouchure dans le Danube, vis à vis de la ville de d'Axiopoli.

FLORIMONT. voyez *Fleurmont*.

FLUVIA. *Fluvia*, anciennement, *Albia*. Riviere de la Catalogne, en Eſpagne. Elle a ſa ſource dans la Viguerie de Campredon, traverſe l'Ampurdan, où elle baigne Beſalu, & ſe décharge dans la mer Mediterranée à Ampurias.

FOBURG. *Foburgum*. Petite ville ou bourg. Ce lieu eſt ſur un petit golfe de la côte meridionale de l'iſle de Fyonie, vis à vis de l'iſle d'Arroe.

FOCESCHIO. voyez *Fucechio*.

FOCHEU. *Focheum*. C'eſt une des grandes ville de la Chine. Elle eſt capitale de la Province de Fokien, & ſituée ſur la riviere de Focheu, prés de ſon embouchure dans la mer de la Chine. Cette ville a un bon port & fort frequenté.

FOCHIA. voyez *Foia*.

FOCHIEN. voyez *Fokien*.

FOGGIA. *Foggia*, *Fovea*. Bonne petite ville du Royaume de Naples, en Italie. Elle eſt dans la Capitanate, ſur la riviere de Cervaro, à quatre lieuës de Manfredonia, du côté du levant.

FOGLIA. *Foglia*, anciennement, *Piſaurus*, *Iſaurus*. Riviere de l'Italie. Elle a ſa ſource aux confins de la Toſcane, traverſe le Duché d'Urbin, & ſe décharge dans le golfe de Veniſe à Peſaro.

FOIA, Nova Foglia ou Fochia. *Fonia Nova*, anciennement, *Cuma*, *Cyme*. Ancienne ville de l'Eolide, dans l'Aſie Mineure. Elle a été Epiſcopale, ſuffragante d'Epheſe. Elle eſt aujourdhuy dans la Natolie Propre, ſur le golfe de Smirne, à douze lieuës de la ville de ce nom, du côté du nort. Cette ville eſt encore conſiderable par la bonté de ſon port, & par une bonne citadelle qui la défend.

FOIA VECCHIA, ou PHOCE'E. *Phocæa*, *Phocis*. C'étoit autrefois une ville de l'Eolide, en l'Aſie Mineure. Elle étoit Epiſcopale, ſuffragante de Smyrne. Ce n'eſt plus qu'un village, qui a un bon port, & qui eſt ſitué ſur le golfe de Smyrne, entre la ville de ce nom, & celle de Foia Nova, à ſept lieuës de la premiere, & à deux ou trois de la derniere.

FOICA. voyez *Phoica*.

FOIL, le lac Foil. *Foilus lacus*. Grand lac, ou golfe de l'Ultonie, en Irlande. Il eſt dans le Comté de Londonderry, entre la ville de ce nom, & l'Ocean Caledonien, dans lequel il ſe décharge. Ce lac reçoit du côté du midi la riviere de Dirg, ou de Derg, laquelle depuis le confluent du Glan, porte le nom de lac Foyle, de même que ce lac.

FOIX. *Fuxium*. Petite ville capitale du Comté de Foix, en France. Elle eſt ſituée ſur l'Auriege, entre Pamiers, & Taraſcon, à trois lieuës de la premiere, & à quatre de la derniere. Cette ville eſt le ſiege du Senêchal de tout le Comté.

FOIX, le Comté de Foix. *Fuxienſis Comitatus*. Petite Province de France. On la joint fort ſouvent au Languedoc, qui la confine au levant. Elle a le Comté de Comminges au nort; le Conſerans au couchant; les Pyrennées & le Rouſſillon au midi. Ce Comté renferme la petite vallée d'Andorre, qui eſt au delà des Pyrennées. Il a eu autrefois ſes Comtes particuliers, qui étoient de la maiſon des Rois de Navarre, il fût uni à la Couronne de France par le Roy Henry IV. Foix, Pamiers, & Taraſcon en ſont les principaux lieux. Quelques Geographes y mettent encore Rieux & Mirepoix, que d'autres renferment dans le Languedoc.

FOKIEN ou FOCHIEN. *Fochienſis Provincia*. C'eſt une des quinze grandes Provinces du Royaume de la Chine. Le Chekian la borne au nort; le Kiangſi au couchant; le Quantung au midi; & la mer de la Chine la baigne au levant. Le Fokien eſt aſſez montagneux; mais aſſez fertile: on y trouve de l'or, du bois de Calemba, du ſucre, &c. Cette province renferme quarante huit petites villes, qui ſont ſous la Juriſdiction de huit autres, que les Chinois appellent de grandes villes, Focheu eſt la premiere de toutes, & la capitale de la Province.

FOLCKMARK. voyez *Volckmarck*.

FOLIGNO, FULIGNO. *Fulginium*, *Fulginia*, *Fullinium*. Ancienne ville de l'Etat de l'Egliſe, en Italie. Elle eſt petite, mais bien bâtie, bien peuplée, & marchande. On la trouve ſur la riviere de Topino, dans le Duché de Spolette, entre la ville de ce nom, & celle d'Aſſiſe, à quatre lieuës de la premiere, & à trois de la derniere.

FOLIT. voyez *Caſtel Folit*.

FOLKER. *Folkera*. Petite ville de la Suede. Elle eſt ſituée dans la Geſtricie, ſur la riviere de Dalecarle, environ à dix lieuës d'Aroſio, du côté du nort.

FOLSELLI. voyez *Forcelli*.

FOMILLAN. *Fomillanum*. Village de la Province de Tra-los-montes, en Portugal. Il eſt dans le Territoire de Chiaves, aux confins de la Galice, & on le prend pour la petite ville de l'Eſpagne Tarragonoiſe, que les Anciens nommoient *Forum Bibalorum*.

FONCOMBAUD. *Fons Gombaldi*. Village avec Abbaye. Il eſt dans le Berry, Province de France, ſur la Creuſe, à dix lieuës au deſſous de Blanc en Berry.

FONDI. *Fundi*. Petite ville de la Terre de Labour,

Labour, Province du Royaume de Naples. Elle eſt Epiſcopale, ſuffragante de Capouë, & ſituée à trois lieuës de Terracine, prés des montagnes de Fondi, & d'un petit lac de même nom, qui ſe décharge dans le golfe de Gaëte.

FONTAINEBLEAU. *Fons Bellaqueus.* Bon bourg de l'Iſle de France. Il eſt dans le Gâtinois, à une lieuë de la Seyne, & de la ville de Melun. Ce lieu a pris ſon nom des belles ſources qu'il y a. Les Rois de France y ont un magnifique Palais, où la Cour paſſe ordinairement une partie de l'automne. On dit qu'il contient neuf cents chambres, & il eſt environné de la foreſt de Fontaine Bleau, qu'on nommoit anciennement *Bieria Sylva.*

FONTENAY, ou VOUTENET. *Fontenæum.* Bourg du Duché de Bourgogne, en France. Ce lieu, ſitué à ſix lieuës de la ville d'Auxerre du côté du midi, eſt remarquable par la bataille qui s'y donna l'an 841. entre trois fils, & un petit fils de l'Empereur Louïs le Debonnaire, dans laquelle il perit plus de cent mille hommes: tant du côté de l'Empereur Lothaire, & de Pepin ſon neveu, qui perdirent la bataille, que de celuy de Charles le Chauve, & de Louïs le Germanique, qui demeurerent victorieux.

FONTAINE L'EVEQUE. *Fons Epiſcopi.* Bon bourg des Païs-Bas, il eſt dans le Haynaut, à une lieuë de Charleroy, du côté du couchant.

FONTAINE QUI BRULE. voyez *Grenoble.*

FONTAINES. *Fontes.* Village du Duché de Bourgogne, en France. Il eſt connu par la naiſſance du celebre S. Bernard, & ſitué à une lieuë de la ville de Dijon. On voit encore à quatre ou cinq lieuës de cette ville, aux confins de la Champagne, & de la Franche Comté, le bourg de *Fontaine Françoiſe.*

FONTANA, ou AQUA DI TREVI. *Aqua Virginea.* C'eſt une grande ſource de la Campagne de Rome. Elle eſt entre Freſcati & Rome, à trois lieuës de cette derniere ville, à laquelle elle fournit aujourd'huy des eaux pour toutes ſes fontaines.

FONTANETO. *Fontanetum, Fontes.* Bourg du Duché de Milan, en Italie. Il eſt ſur la riviere de Goni, environ à deux lieuës de la ville d'Arona, du côté du midi. Ce lieu a pris ſon nom de la quantité de ſources, qui s'y rencontrent.

FONTARABIE. *Fontarabia, Fons Rapidus.* Petite ville, mais bien fortifiée. Elle eſt ſituée dans le Guipuſcoa, Province d'Eſpagne, à l'embouchure de la riviere d'Andaye, ou de Bidaſſe, dans la mer de Biſcaye, & ainſi aux confins de la France, entre la ville de S. Sebaſtien, & celle de Bayonne, à trois lieuës de la premiere, & à ſix de la derniere.

FONTCOMBAUT. *Fons Gombaldi.* Village avec Abbaye. Il eſt dans le Berry, ſur la Creuſe, à deux lieuës au deſſous du Blanq en Berry.

FONTDOUCE. *Fons Dulcis.* Village avec Abbaye. Il eſt dans la Xaintogne, Province de France, à quatre lieuës de la ville de Xaintes, du côté du levant.

FONTENAY LE COMTE. *Fontenacum.* Ville capitale du Bas Poitou, en France. Elle n'eſt pas grande; mais elle eſt bien bâtie, & marchande. On la trouve ſur la riviere de Vendée, entre Niort & Luçon, environ à cinq lieuës de l'une & de l'autre, & à deux ou trois de Maillezais.

FONTEVRAULT. *Fons Ebraldi.* Bourg avec une celebre Abbaye. Il eſt ſitué dans l'Anjou, à une lieuë de la Loyre, & à trois de Saumur, ſur les confins de la Touraine. L'Abbaye de Fontevrault eſt Chef de l'Ordre, qui porte ſon nom, ſon Abbeſſe a le titre de General de l'Ordre, & elle commande auſſi bien aux Convents d'hommes de cet ordre, qu'à ceux de filles. On compte entre ſes Abbeſſes quatorze Princeſſes, dont cinq ont été de la maiſon Royale de Bourbon.

FOORN. voyez *Voorn.*

FOORNLAND. voyez *Voornland.*

FOQUI. *Fochium.* Ville capitale d'un petit Royaume de même nom. Elle eſt dans l'iſle de Niphon, la principale du Japon, dans la Contrée de Jamayſoit, prés de la côte ſeptentrionale.

FORBAT, Capo Forbat. *Forbatum Caput.* Ce cap eſt ſur la côte du Royaume de Valence, en Eſpagne, prés du bourg de Peniſcola, & à trois lieuës de la Catalogne. Quelques Geographes le prennent pour le *Tenebrium Promontorium*, qui étoit dans le païs des anciens Illercons; mais d'autres placent cet ancien cap à celuy d'*Alfaqs*, qui eſt à l'embouchure de l'Ebre, en Catalogne.

FORBISHER, de détroit de Forbisher. *Forbisherii Fretum.* Ce détroit eſt de la mer de Nort. Il ſe trouve entre la côte meridionale du Vieux Groenland, & une iſle à laquelle on ne donne point de nom ſur les cartes. Martin Forbisher Anglois le découvrit l'an 1577.

FORCALQUIER. *Forcalquierium.* Petite ville de France, ſituée dans la Provence, ſur la petite riviere de Laye, à deux lieuës de Manoſque, & à dix d'Aix, du côté du nort. Cette ville eſt le ſiége d'une Viguerie, & d'une Seneſchauſſée, & elle a été autrefois capitale d'un Comté Souverain, & diſtingué de celuy de Provence; de là vient que dans tous les Actes Juridiques, qui ſe font en Provence, on donne aux Rois de France les titres diſtincs de Comtes de Provence, de Forcalquier, & des

& des Terres adjacentes. Au reſte, on croit que Forcalquier eſt la ville des anciens Mimenes, laquelle on nommoit *Forum Neronis*, ou *Forum Elicocorum*.

FORCASSI. voyez *S. Maria Forcaſſi.*

FORCELLI ou FOSSELLI. *Forcella.* Petite ville du Royaume de Barca, en Barbarie. Elle eſt ſur la côte, à l'embouchure du Nachel, à dix huit lieuës de Bon Andrea, du côté du levant. On croit que Forcelli eſt le lieu de la Cirenaique, lequel on nommoit anciennement *Erythron.*

FORCHAIM. *Forchamum, Forchena.* Ville du Cercle de Franconie, en Allemagne. Elle eſt ſur l'angle que forment les rivieres de Rednitz, & de Weſent en ſe joignant, environ à ſix lieuës au deſſus de Bamberg. Cette ville eſt aſſez bien fortifiée, & défenduë par un bon chaſteau. Elle étoit autrefois Imperiale & libre; mais maintenant elle dépend de l'Evêque de Bamberg. Les Geographes la prennent pour la ville qu'on nommoit anciennement *Locoritum* & *Trutavia*, laquelle pourtant Cluvier place à *Lohr*, bourg du Comté de Reineck, en Franconie.

FORCONE ou FORCONIO. *Furconium, Avia.* C'étoit autrefois une ville des Veſtiniens, en Italie. Elle fût Epiſcopale, & les Lombards la ruïnerent. On en voit les ruïnes dans l'Abruſſe Ulterieure, ſur la riviere de Peſcara, environ à trois lieuës de la ville d'Aquilée, où ſon Evêché a été transferé.

FORDINGIANO. *Fordingianum*, anciennement, *Aqua Hipſitana.* Autrefois ville, maintenant petit bourg de la Sardaigne, ſitué vers le milieu de l'iſle, prés de la riviere de Thyrſo, à onze lieuës d'Oriſtagni, du côté du levant.

FORDUN. *Fordunium.* Bourg de l'Ecoſſe Septentrionale. Il eſt dans le Comté de Mernis, à trois lieuës de la ville de Brechin, du côté du nort.

FORE ou FOORE. *Fora.* Bourg d'Irlande. Il eſt ſitué prés de deux petits lacs, dans le Comté de Weſt-Meath, en Lagenie, environ à cinq lieuës de la ville de Molingar, vers le midi occidental. Fore a droit d'élire des députés pour le Parlement d'Irlande.

FORE ou VOOREN. *Fora.* Iſle de la mer d'Allemagne. Elle eſt ſur la côte occidentale du Duché de Sleswick, entre les iſles de Nortſtrand, & de Sylt. Quoy que cette iſle ſoit aſſez petite, elle a pourtant deux Souverains, le Roy de Danemarc en poſſede la partie occidentale, & le Duc de Holſtein Gottorpl'orientale.

FORENZA. *Ferentum.* Ancien bourg de la Pouille. Il eſt dans la Baſilicate, Province du Royaume de Naples, à deux lieuës de la ville de Cirenza, du côté du nort.

FOREST DES LARRONS. voyez *Archipel.*

FOREST NOIRE, la Foreſt Noire, ou le Schwartwaldt. *Sylva Nigra*, anciennement, *Sylva Martiana.* Grande foreſt de l'Allemagne. Elle eſt dans le Cercle de Souabe, entre le Comté de Furſtenberg, & le Duché de Wurtenberg, vers l'orient; & le Brigaw avec l'Ortnaw, vers le couchant. On luy a donné le nom de *Foreſt Noire*, à cauſe de l'épaiſſeur de ſes bois. Elle s'étendoit autrefois juſqu'au Rhin; de là vient qu'on donne à Rheinfelden, à Seckingen, à Lauffenbourg, & à Waldshut, le nom de Quatre villes Foreſtieres.

FOREZ. *Forenſis Provincia, Foriſium.* Petite Province de France. Elle eſt bornée au couchant par l'Auvergne; au midi par le Velay, & par le Vivarois; au levant par le Lyonnois, & par le Baujolois; & au nort par le Duché de Bourgogne, & par le Bourbonnois. Sa longueur du ſud au nort eſt environ de vingt cinq lieuës, & ſa largeur de quinze. Elle eſt baignée par la Loyre, & par pluſieurs autres rivieres, qui en rendent le terroir aſſez fertile. On y trouve pluſieurs mines de charbon de pierre, & de fer; ce qui fournit à ſes habitans la matiére d'une grande quantité d'armes & d'autres ouvrages de fer, qui s'y fabriquent, & qui s'y donnent à tres vil pris, ce qui les fait répendre dans toute la France & ailleurs. On y trouve auſſi quantité du bois; & on croit vraiſemblablement que c'eſt de là, quelle a pris le nom de Forez. Elle a eu ſes Comtes particuliers depuis le XI. ſiecle juſqu'au commencement du XVI. mais le Roy François premier la reunit à la Couronne de France. On la diviſe en *Haut* & *Bas Forez*; le *Haut* eſt vers le midi, & ſes villes principales ſont Feurs, & S. Etienne. Le *Bas Forez*, qui eſt vers le nort, a Rouane, & Montbriſſon, capitale de toute la Province.

FORFAIR. voyez *Farfair.*

FORFIAMMA, S. Giovani in Forfiamma. *Forum Flaminii.* C'étoit autrefois une ville Epiſcopale de l'Ombrie, en Italie. Elle a été ruinée en 740. & on en voit les ruïnes à une lieuë de Foligno, où ſon Evêché a été transferé.

FORLI. *Forum Livii.* Ville de l'Etat de l'Egliſe, en Italie. Elle eſt dans la Romagne, prés de la riviere de Ronco, à cinq lieuës de Ravenne, du côté du midi. Forli eſt une ville aſſez bien bâtie, & aſſez agreable. Elle a un château, & un Evêché, ſuffragant de Ravenne.

FORLIMPOPOLI. *Forum Popilii* ou *Forum Pompilii.* C'étoit autrefois une ville Epiſcopale, aujourd'huy ce n'eſt qu'un petit bourg de l'Etat de l'Egliſe, en Italie. Il eſt dans la Romagne, en-

tre Forli & Bertinoro, à une lieuë de cette derniere, où ſon Evêché a été transferé, & un peu plus loing de la premiere.

FORMENTERA. FROMENTERA. *Formentaria*, ou *Fromentaria*. C'eſt une des Iles Iviſſes, ſituée à une lieuë & demi de celle d'Yviça, vers le midi. Elle eſt petite, & inhabitée à cauſe de la grande quantité de ſerpents qu'elle nourrit. Elle en a toûjours été infeſtée, & c'eſt ſans doute pour cette raiſon, que les Anciens luy donnerent le nom d'*Ophiuſa*, qui ſignifie l'*île aux Serpens*.

FORMICOLE. *Formicolum*. C'eſt un village du Royaume de Naples. Il eſt à un mille de la petite ville de Tropea, ſur la côte de la Calabre Ulterieure. On croit qu'il eſt l'ancienne petite ville des Brutiens, laquelle on appelloit *Herculis Portus*.

FORMIGNANO. *Formignanum*. Bourg du Duché d'Urbin. Il eſt ſur le Metro, à trois lieuës de Foſſombrone. On prend ce bourg pour l'ancienne *Firmanum*, ville de l'Umbrie.

FORMOSA, l'iſle Formoſa. voyez *Belle Iſle*.

FORMOSO, Capo Formoſo. *Formoſum Caput*. Cap de la Guinée, en Afrique. Il eſt ſur la côte du Royaume de Benin, & il ſépare le golfe de ce nom de celuy de S. Thomas.

FORNACUSA, ou ARETHUSE. *Arethuſa*. C'étoit anciennement une ville Epiſcopale, ſuffragante d'Apamée; ce n'eſt maintenant qu'un village de la Syrie, ſitué prés de la ville d'Hama, qui eſt l'Apamée des Anciens.

FORNASE ou FORNACI, Porto delle Fornaſe. *Fornacum Portus*. Port de l'Etat de Veniſe, en Italie. Il eſt dans la Poleſine de Rovigo, à l'embouchure du Po delle Fornaſe, ou de Viero. voyez *Viero*.

FORNELLI, I Fornelli, ou I Furni. *Fornelli*, anciennement, *Melanthii Scopuli*. Ecueils de l'Archipel, ou de la mer Egée, ils ſont prés de l'iſle de Samo, du côté du nort.

FORNELLO. *Fornellus Fluvius*, anciennement, *Sebetus*. Riviere du Royaume de Naples. Elle eſt fort petite, & ne baigne que la ville de Naples, où elle ſe diviſe en pluſieurs canaux, dont l'un coule le long des murailles de la ville, ſous le nom de *Rio della Maddalena*, & les autres traverſent la ville.

FORNOVE. *Forum Novum*, ou *Forum Novanum*. Ancien bourg de l'Italie. Il eſt ſur la riviere de Sporzano, dans le Duché de Parme, & à trois lieuës de la ville de ce nom, du côté du couchant. Fornove eſt connu dans l'hiſtoire par la bataille, qui s'y donna l'an 1495. entre Charles VIII. Roy de France, qui revenoit de la conquéte du Royaume de Naples, & les troupes de ſes ennemis confederez, & dans laquelle ce Roy, avec neuf mille hommes, défit ſes ennemis, qui en avoient quarante mille.

FOROLI. *Foroli*. Ancien village de l'Etat de l'Egliſe, en Italie. Il eſt dans la Sabine, à la ſource de la petite riviere d'Aia.

FORRES. *Forra*. Petite ville de l'Ecoſſe Septentrionale. Elle a ſeance dans le Parlement de ce Royaume, & elle eſt ſituée dans le Comté de Murray, entre la ville d'Elgin, & celle de Nairn, à quatre lieuës de la premiere, & à trois de la derniere. Les Rois d'Ecoſſe y faiſoient autrefois aſſez ſouvent leur reſidence dans un chaſteau, dont il ne reſte plus que les maſures.

FORSEN. voyez *Phortzheim*.

FORST. *Forſta*. Petite ville du Royaume de Boheme. Elle eſt dans la Baſſe Luſace, ſur une petite iſle, formée par la riviere de Neiſſe, entre la ville de Guben, & celle de Prybus, à quatre lieuës de la premiere, & à cinq de la derniere.

FORSTENOWE. *Forſtenova*. Petite ville du Cercle de Weſtphalie, en Allemagne. Elle eſt dans l'Evêché d'Oſnabrug, à ſept lieuës de la ville de ce nom, & à treize de celle de Munſter.

FORTAVENTURE ou FORTEVENTURE. *Forteventura*. Iſle de l'Ocean Atlantique. Elle eſt une des Canaries, & on la trouve entre la Canarie Propre & la côte du Teſſet, dans le Biledulgerid, dont elle n'eſt éloignée qu'environ de vingt lieuës. Cette iſle a vingt cinq lieuës de long, ſur huit de large; elle eſt fertile, & on y voit pluſieurs bourgs, dont celuy de Fortaventure eſt le principal. On la prend pour celle des Fortunées, que les Anciens appelloient *Caſperia*, *Erbania*, & *Junonia*.

FORTH. *Forthea*. Grande Riviere de l'Ecoſſe Meridionale. Elle a ſa ſource prés du lac de Tay, traverſe le Comté de Mentheit, & une petite partie de celuy de Sterling, baigne la ville de Sterling, & ſe décharge au fonds du Golfe d'Edimbourg, auquel elle donne auſſi le nom de *golfe de Forth*.

FORTORE. *Frento*. Riviere du Royaume de Naples. Elle a ſa ſource dans le Mont Apennin, aux confins de la Principauté Ulterieure, traverſe la Capitanate, & ſe décharge dans le golfe de Veniſe, à l'orient de l'embouchure de Tiferna, entre S. Agathe & Leſina.

FORTUNE'ES, les Iſles Fortunées. *Fortunata Inſula*. Iſles de l'Ocean Atlantique. Elles ſont les mêmes que les Canaries. voyez *Canaries*.

FORZA, la Forza ou Forza de Agro. *Fortalitium de Agro*, autrefois *Agrylla*. Bon bourg de la Vallée de Demona, en Sicile. Il eſt ſituée entre

tre de hautes montagnes à ſept lieuës de Meſſine, du côté du midi.

FOS DU MARTIGUEZ. *Foſſa Mariana.* C'étoit anciennement une ville, maintenant ce n'eſt qu'un village de la Provence, Province de France. Il eſt entre la mer du Martiguez, & le port du Galajon, prés de la Plage de Fos.

FOS DE NOVO ou FOSDINOVO. *Foſſa Nova, Foſdinovium.* Petite ville d'Italie. Elle eſt enclavée dans le Duché de Carrara, entre les Terres de Genes, & celles de Toſcane. Fosdinovo eſt un Marquiſat Souverain, dont le Marquis eſt de la maiſon de Maleſpine.

FOSCOLO, Monte Foſcolo. *Mons Fuſculus.* Bourg du Royaume de Naples. Il eſt dans la Principauté Ulterieure, à deux lieuës de Benevent, du côté du midi. Ce bourg eſt le lieu de la reſidence ordinaire du Gouverneur de la Province.

FOSSA PALTANA. *Togiſonus.* Petite riviere de l'Etat des Venitiens, en Italie. Elle coule dans le Padoüan, & ſe décharge dans le golfe de Veniſe, au bourg de Bebe.

FOSSA NOVA. *Foſſa Nova.* Monaſtere de l'Ordre de Ciſteaux. Il eſt dans la Campagne de Rome, en Italie, prés du bourg de Piperno, & des Palus Pontines. Ce Monaſtere eſt le lieu où eſt mort le celebre Scholaſtique Thomas d'Aquin.

FOSSANO. *Foſſanum.* Petite ville des Etats de Savoye. Elle eſt dans le Piémont, ſur la Sture, à deux lieuës de Savillan, vers l'orient. Foſſano a une citadelle, & un Evêché, ſuffragant de Turin.

FOSSATO. *Foſſatum.* Ancien bourg de l'Etat de l'Egliſe. Il eſt dans la Marche d'Ancone, aux confins du Duché d'Urbin, & à quatre lieuës de Gubio, du côté du levant. Il y a un autre petit lieu de même nom dans la Romagne, prés de la ville de Ravenne.

FOSSE. *Foſſea, Foſſa.* Bourg de l'Evêché de Liege. Il eſt dans le païs d'entre Sambre & Meuze, à une lieuë de cette derniere riviere, & à deux ou trois du Chaſtellet, & de Namur.

FOSSIGNY. voyez *Fauſſigni.*

FOSSOMBRONE. *Foſſumbrunum.* Ville Epiſcopale de l'Etat de l'Egliſe, en Italie. Elle eſt dans le Duché d'Urbin, à trois lieuës de la ville de ce nom, dont ſon Evêché eſt ſuffragant. Cette ville a été bâtie des ruines de l'ancienne *Forum Sempronii*, qui étoit à cinq cents pas de Foſſombrone, & qui fût détruite par les Goths, & par les Lombards.

FOTHERINGE, ou FODRINGAYE. *Fotringaium* ou *Fodringamum.* C'eſt un chaſteau d'Angleterre. Il eſt dans le Comté de Northampton, entre la ville de ce nom, & celle de Peterburg, ſur la riviere d'Avon. Marie Stuart Reine d'Ecoſſe a rendu ce lieu celebre, pour y avoir été long temps priſoniere, & enfin décapitée l'an 1587. par les ordres d'Eliſabeth Reyne d'Angleterre.

FOUCARMONT. *Fulcardi Mons.* Bourg avec Abbaye. Il eſt dans la Normandie, Province de France, ſur la petite riviere de Sart, à cinq lieuës de la ville d'Eu, du côté du midi.

FOUCIGNY. voyez *Fauſſigni*

FOUGERES. *Fulgeria, Filiceria.* Petite ville, autrefois fortifiée. Elle eſt dans la Bretagne, Province de France, ſur la riviere de Coesnon, entre Rennes, Avrenches, & Dol, environ à huit lieuës de chacune de ces villes.

FOURCHE, le Mont de la Fourche. *Furca mons*, anciennement, *Juberus.* C'eſt une des montagnes des Alpes, celle là même ou le Rhône prend ſa ſource. Elle eſt aux confins du Païs des Suiſſes, & de celuy de Valais, un peu au couchant du mont S. Gothar, ſous lequel quelques uns la comprenent.

FOUXACH. voyez *Bouxach.*

FOWEY. *Foveium.* Bourg d'Angleterre. Il eſt à l'embouchure d'une petite riviere, qui porte ſon nom, dans le Comté de Cornouaille, entre Falmouth & Plimouth, environ à ſept lieuës de l'un & de l'autre, & il a droit d'élire deux députés pour le Parlement d'Angleterre.

FRAGUES, ou FRAGA. *Fraga, Flavia Gallica.* Bourg avec un château fortifié. Il eſt dans l'Arragon, en Eſpagne, ſur la riviere de Cinca, à trois lieuës de Lerida, du côté du couchant. Alphonſe VII. Roy d'Aragon y fût battu, & tué par les Maures l'an 1134.

FRAINET. *Fraxinetum.* C'étoit autrefois un chaſteau tres fort. Il étoit dans la Provence, Province de France, & il ſervoit de rétraite aux Sarraſins. On en voit les maſures à deux lieuës du golfe de Grimaud, prés du village qu'on appelle la *Garde du Frainet*, & de la Foreſt qui porte le nom de *Maures*, qui eſt le même que celuy des *Sarraſins.*

FRANC, le Franc. *Franconatus, Terra Franca.* C'eſt une partie de la Flandre Françoiſe. Elle fût cedée aux François par la Paix des Pyrennées, & elle comprend les Bailliages de Bourbourg, de Bergues S. Winox, & de Furne, & outre les villes capitales de ces Bailliages, celles de Dunquerque, & de Gravelines.

FRANC DE BRUGES, que les Flamands appellent, *het Vrie. Franconatus* ou *Terra Franca Brugenſis.* Contrée du Comté de Flandre. Elle eſt bornée au couchant par l'Iperlée, qui la ſepare du Bailliage de Furnes; elle a au midi les Chaſtel-

lenies d'Ypres, & de Courtray; au levant le Landgraviat de Gand, & la Zeelande; & au nort la mer d'Allemagne. Ce païs renferme les villes de Bruges, d'Oſtende, de Nieuport, de Dixmude, de Damme avec la Flandre Hollandoiſe, à la reſerve des quatre Offices. Ce païs & le precedent portent le nom de *Franc*, parce qu'autrefois il ſecoüa le joug des Gandois, auxquels il étoit ſoûmis.

FRANCA VILLA. *Franca Villa.* Bourg du Royaume de Naples. Il eſt dans l'Abruſſe Citerieure, prés du golfe de Veniſe, entre Peſcara & Ortone, à deux lieuës de la derniere, & un peu moins de la premiere. Quelques Geographes mettent en ce lieu l'ancienne ville de *Ferentanum* ou *Frentanum*. Mais Baudrand juge que la ſituation de ces deux lieux ne s'accorde pas.

FRANCE, la grande Baye de France. *Sinus Francicus.* Partie de l'Ocean, laquelle on nomme autrement la *mer de Gaſcogne*. voyez *Gaſcogne*, mer.

FRANCE ANCIENNE. *Francia Antiqua.* Toute cette partie de l'Allemagne, qui eſt renfermée entre le Rhin, l'Elbe, & le Weſer, porta anciennement le nom de *France*; parce que les peuples qui y habitoient, s'étant ligués enſemble contre les Romains, qui vouloient les ſubjuger prirent le nom de *Francs*, c'eſt à dire *Libres*. Ces peuples, dont on marquera les noms ſur le mot de *Francs*, ayant fait diverſes conquêtes dans les Gaules, & dans la Germanie, donnerent le nom de *France* à tous les païs qu'ils conquirent. Ainſi on trouve quatre grands païs, qui ont porté anciennement ce nom. La *France Transrhenane*, qui eſt celle que nous venons de décrire; la *France Gauloiſe Mineure*, qui renfermoit la Baſſe Germanie, & la plus grande partie de la Gaule Celtique, & s'étendoit depuis Duisbourg juſqu'à Cambray. La *France Gauloiſe Majeure*, s'étendit plus avant dans les Gaules que la precedente. Lorſque les Francs l'eurent conquiſe, ils diviſerent le Royaume de France en *Auſtraſie* & *Neuſtrie*, & en firent Paris la capitale. Ces mêmes Francs ayant enſuite ſubjugué les *Allemans*, peuples de la Germanie, appellerent leur païs, la *Nouvelle France*: nom que la *Franconie* a conſervé.

FRANCE, l'Empire de France. *Imperium Francicum.* Cet Empire, qui fut fondé par Charlemagne, & poſſedé par quelques uns de ſes Succeſſeurs, renfermoit une partie de l'Eſpagne Tarraconoiſe, le Royaume des Lombards en Italie, les Gaules, l'Allemagne, les deux Pannonies, & la Moeſie Superieure.

FRANCE, le Royaume de France. *Regnum Gallia* ou *Francia.* C'eſt une des plus conſiderables Monarchies de l'Europe. On ne peut pas douter qu'elle n'en ſoit la plus ancienne, ayant duré depuis l'an 425. c'eſt à dire prés de treize ſiecles, ſans interruption, ce qui eſt un des principaux titres, ſur leſquels eſt fondée la préſeance des Ambaſſadeurs de France ſur tous ceux des Princes Chrêtiens de l'Europe, à la reſerve de ceux de l'Empereur. Cette Monarchie n'a pas eu la même étenduë pendant toute cette longue ſuite des ſiecles. Sous la premiere race de ſes Rois, elle renfermoit les Royaumes de Paris, de Soiſſons, d'Orleans, d'Aquitaine, de Bretagne, de Bourgogne, & d'Auſtraſie, ou de Mets, lequel comprenoit toute la partie des Gaules, qui eſt le long du Rhin, & en Germanie la Souabe, la Thuringe, la Friſe, & une partie de la Saxe. Charlemagne, chef de la ſeconde race des Rois de France, y ajouta le reſte de l'Allemagne, les deux Pannonies, la Moeſie Superieure, le Royaume des Lombards en Italie, & une partie de l'Eſpagne Tarragonoiſe, & alors cette Monarchie prit le nom d'*Empire des François*, ou d'*Empire de France*. Mais elle fut démembrée ſur la fin de la race de ce premier Empereur des François. Non ſeulement elle perdit tout ce qu'elle occupoit hors des Gaules; mais il ſe forma dans les Gaules même diverſes Souverainetés, les Duchés de Lorraine, & de Normandie, & les Royaumes de Bourgogne, d'Arles &c. qui rétraiſirent beaucoup les bornes du Royaume de France. La plûpart de ces païs luy ont été reünis ſous la troiſiéme race de ſes Rois, comme cela paroîtra par la deſcription que nous allons faire de ce Royaume, tel qu'il ſe trouve maintenant. Le Royaume de France eſt borné du côté du nort par les Païs-Bas, & par la mer Britannique; il a au couchant l'Ocean Atlantique; au midi les Monts Pyrenées, qui le ſeparent de l'Eſpagne, & la mer Mediterranée; l'Italie, dont elle eſt ſeparée par les Alpes, le Duché de Savoye, la Suiſſe, & l'Allemagne le confinent du côté du levant. Sa ſituation ſe trouve entre le 15. & le 29. dégrés de longitude; & entre le 42. & le 51. de latitude. Ainſi elle doit avoir 300. lieuës de 20. au dégré, ou d'une heure de chemin, du couchant au levant, & 200. lieuës pareilles du nort au ſud; mais elle ne remplit pas parfaitement tout cet eſpace; la Bretagne, la Picardie, & la Provence s'avancent beaucoup plus que les autres provinces de ce Royaume, la premiere vers le couchant, la ſeconde vers le nort, & la derniere vers le levant. On peut juger par la ſituation de la France, que l'air y eſt fort temperé. Son terroir eſt agreablement diverſifié; on y voit des hautes montagnes, (les Pyrenées, les Alpes, les Sevenes, les montagnes de l'Auvergne &c.) des collines, des belles vallées, & des plaines, & preſque nulle part

part des terres ſteriles & incultes. Elle eſt arrouſée par un tres grand nombre de ruiſeaux, & de rivieres, dont les principales ſont la *Seine*, la *Loire*, la *Garonne*, & le *Rhone*. Ces avantages que la France a reçeus de la nature, joints aux ſoins que prennent ſes habitans de la cultiver, la rendent un des païs le plus fertile, & le plus delicieux de l'Europe, peut-être même que, tout conſideré, on n'en trouvera point qui l'égale. Elle abonde en grains, en legumes, en chanvres, en vins, en huiles, en fruits, en paturages, en beſtiaux, en gibier; ſes côtes ſont poiſſonneuſes, & fourniſſent quantité de ſel. Elle manque pourtant de chevaux de taille, pour monter la cavalerie, & de bois propre à la conſtruction des navires. On y trouve des mines de fer, de plomb, de cuivre &c. mais aucune d'or, ni d'argent, du moins qui ſoient de quelque conſideration. Cela n'empêche pas qu'on n'y voit quantité d'or & d'argent. Son ſel, ſes grains, ſes vins, ſes huiles, ſon miel, ſes fruits ſecs, & ſes étoffes de ſoye, de laine & de lin luy ſervent des mines, & luy attirent une bonne partie de l'argent des autres païs. Toutes les Provinces de la France ſont bien peuplées. Les montagnes les plus hautes, qu'on s'imagineroit n'être que la retraite des bêtes ſauvages, ſont pleines d'habitans: & il eſt ordinaire d'y trouver des bourgs, ou des villages à toutes les heures de chemin. On pretend qu'il y a en France quatre ou cinq fois plus de peuple qu'en Eſpagne, & une fois plus qu'en Allemagne, & même davantage. On y trouva vingt millions d'ames du tems de Charles IX. & on jugeoit il y a quelques années qu'il y en devoit avoir quarante mille; mais la fuite des Proteſtans pourroit bien avoir diminué ce nombre, & le diminuër encore davantage dans la ſuite. Tous les arts liberaux & mechaniques ſont bien cultivés en France, le commerce y fleurit aſſez, & les François, qui autrefois ne connoiſſoient preſque pas les Indes, ont apris ſous le regne de Louïs XIV. à trafiquer & dans les Occidentales, & dans les Orientales. Les ſciences y ſont enſeignées avec aſſez de ſoin, & aſſez de ſuccez. Il y a dans tous les lieux des Ecoles pour l'inſtruction de la Jeuneſſe, un grand nombre de Colleges, pluſieurs Academies, & ſeize Univerſités, établies dans les villes de Paris, Toulouſe, Montpellier, Orleans, Angers, Poitiers, Caen, Bourdeaux, Bourges, Cahors, Nantes, Rheims, Valence, Aix, Avignon & Orange. Ces deux dernieres ne dépendent pas de la France: mais elles ne laiſſent pas de luy être utiles; parce qu'elles ſont renfermées dans ſon ſein. La Juſtice eſt bien adminiſtrée en France, chaque lieu a ſon Juge particulier, du jugement duquel on peut apeller aux Cours de juſtice ſubalternes, qu'on appelle *Sieges Royaux*, *Bailliages*, *Seneſchauſſées*, *Viceſeneſchauſſées*, *Preſideaux*; d'où l'on peut encore appeller aux *Cours de Parlement*, qui jugent en dernier reſſort, & dont les ſieges ſont Paris, Toulouſe, Bourdeaux, Grenoble, Dijon, Rouën, Aix, Rennes, Pau, Mets, Lyon; auxquels on doit ajouter Perpignan, Tournay, & Beſançon, qui ſont dans les Païs Conquis. La Religion Reformée y a été autrefois permiſe par pluſieurs Edicts, & principalement par celuy de Nantes; mais elle en a été banie l'an 1685. par la revocation de tous ces Edicts. La ſeule Religion Catholique Romaine y eſt maintenant ſoutterte. Elle y eſt ſous ſeize *Provinces Eccleſiaſtiques* ou *Archévêchés*, ſans conter Cambray & Beſançon, qui ſont dans les Païs Conquis. Leurs ſieges ſont Lyon, Sens, Paris, Rheims, Rouën, Tours, Bourges, Alby, Bourdeaux, Auch, Narbonne, Toulouſe, Arles, Aix, Vienne, & Ambrun. On y conte cent ſix Evêchés, ſans comprendre dans ce nombre ceux de Mets, Toul, Verdun & Belay. Le Royaume de France peut être diviſé en Provinces Eccleſiaſtiques, ou en Generalitez; mais il eſt plus ordinaire de le diviſer en douze Gouvernemens Generaux, comme il parût dans les derniers Etats Generaux, tenus l'an 1614. & de renfermer dans ces Gouvernemens toutes ſes Provinces. Pour aider la memoire on range ces Gouvernemens ſous trois ordres. On en met quatre au nort de la Loyre, quatre autour de cette riviere, & quatre au midi. Les quatre Gouvernemens du nort ſont 1. la Picardie; 2. la Normandie; 3. la Champagne, qui renferme la Brie; 4. l'Iſle de France. Les quatre qui touchent la Loyre peu ou beaucoup, ſont 5. le Duché de Bourgogne, avec la Breſſe & le Bugey; 6. le Lyonnois qui renferme le Lionnois Propre, le Beaujolois, le Forez, le Bourbonnois, l'Auvergne, & la Marche; 7. l'Orleanois, où l'on trouve l'Orleanois particulier, le Blaiſois, le Perche, la Beauce, le Maine, l'Anjou, la Touraine, le Poitou, l'Angoumois, le Berry, & le Nivernois; 8. la Bretagne. Enfin les quatre qu'on trouve au midi de la Loyre ſont, 9. le Dauphiné; 10. la Provence; 11. Le Languedoc, qui contient auſſi le Vivarois, le Givaudan, le Velay, & le Comté de Foix. 12. la Guienne & la Gaſcogne, ſous lequel Gouvernement on comprend encore la Saintonge, le Limoſin, le Perigord, le Quercy, le Rouërgue, & la Baſſe Navarre. Il y a un nombre étonnant de villages, de bourgs fermés, de petites villes, & même de grandes, nous en avons marqué pluſieurs en parlant des Univerſités, des Parlemens & des Archévêchés. Les plus grandes ſont Paris capitale, Toulouſe, Rouën, Lyon, Angers, Poitiers &c. Ou-

tre ces douze Gouvernemens, qui font le corps du Royaume de France, ſes Rois poſſedent encore pluſieurs Provinces, qu'on peut apeller le *Païs Conquis*; dans les Païs-Bas, ils ſont maîtres de l'Artois, & d'une partie de la Flandre, du Haynaut & du Luxembourg; dans l'Allemagne, ils tiennent l'Alſace, la Franche Comté, le Cambreſis, & la Principauté de Sedan; dans l'Eſpagne, le Rouſſillon, & une petite partie de la Catalogne. Ils ont encore Monaco dans l'Italie; la Nouvelle France, la Martinique & quelques autres Antilles dans l'Amerique; quelques Forts ſur la côte de Guinée, & de l'Iſle de Madagaſcar. La Monarchie Françoiſe eſt hereditaire; mais les ſeuls mâles ſont apellés à la ſucceſſion, & l'aîné, qui porte le nom de *Dauphin*, y eſt conſtamment préferé aux Cadets. Les femelles en ſont excluës par la Loy Salique; de là vient que l'on dit, que *la Couronne de France ne tombe pas en quenouille, & que les Lys ne filent pas.* Elle ne laiſſe pas d'avoir eu trois diverſes familles regnantes. Les Rois de la premiere race, deſcendans de Merouë, portent le nom de *Merovingiens*; ceux qui ont Charlemagne pour tige ſont apellés *Carolovingiens*, & l'on diſtingue les Deſcendans d'Hugues Capet par le nom de *Capevingiens*, qui eſt celuy de la race qui regne maintenant. Les Rois de France portent le nom de *Tres-Chrêtiens*, & de *Fils aînés de l'Egliſe*. C'eſt un beau titre, dont les Papes les ont honorés, en recompenſe des grands bienfaits qu'ils en ont reçeu. Le privilege de ne pouvoir pas être interdits par les Papes, que le Pape Alexandre IV. & quelques uns de ſes Succeſſeurs leur ont accordé, eſt quelque choſe de plus réel. Ces Rois gouvernent leur Etat avec un pouvoir abſolu. Ils ont veritablement divers Conſeils; mais ils ne ſuivent leurs avis, qu'autant qu'il leur plaît. Leurs Edicts & declarations ſervent de Loix, & pour leur donner cette force, il ne faut que les faire enregîtrer dans les Cours de Parlement, & les publier dans les Cours inferieures de Juſtice; afin que perſonne ne les ignore. Ils font la paix & la guerre, ils contractent des Alliances, ou ils les rompent, ſans avoir beſoin du conſentement de leurs peuples. Ils font des impoſitions ſur leurs ſujes auſſi grandes qu'il leur plaît. Ils donnent toutes les charges militaires, tant de mer, que de terre; ils nomment à tous les Benefices vacants; mais les perſonnes nommées doivent être confirmées par les Bulles du Pape. Pour les charges de la Juſtice, elles ſont venales en France; mais celles des Parlemens ne peuvent être exercées par les heritiers des Officiers decedés, ou par ceux qui les ont achetées, qu'aprés en avoir obtenu l'agrément du Roy, qu'il ne donne pas toûjours. Les Rois de France ont encore le droit de lever dans toute l'étenduë du Royaume des Milices, qu'on nomme le *Ban*, & *Arriere-Ban*, par lequel chaque Gentilhomme, & même chaque roturier, poſſedant un Franc Fief eſt obligé de ſervir le Roy dans ſes armées, ou de monter, équiper, & entretenir un homme à ſes dépens; & chaque Communauté, ville, bourg, ou village, eſt obligée de fournir, équiper, & entretenir un certain nombre de fantaſſins, ſelon ſa grandeur, & celle de ſon territoire. Il y avoit autrefois en France des *Etats Generaux*, compoſés de trois Ordres de perſonnes, des Députés du Clergé, de ceux de la Nobleſſe, & de ceux du Tiers Etat, c'eſt à dire des villes, qui avoient droit de Députation. Comme ces Etats repreſentoient toute la Nation, & devoient maintenir les droits & les intérêts du peuple, ils bornoient un peu trop l'authorité & le pouvoir abſolu des Rois; auſſi les Rois, qui ont ſeuls le droit de convoquer ces aſſemblées, n'en ont point convoqué depuis l'an 1614. & il y a bien d'aparence qu'on n'en convoquera plus, ſans une extreme neceſſité. On peut juger par ce que nous venons de dire, que les Rois de France, poſſedans un Etat fort vaſte, & tres floriſſant, & diſpoſant comme il leur plaît de la perſonne, & des biens de leurs ſujects, ne peuvent pas manquer d'être tres puiſſans; ſi on ajoûte à cela, qu'ils ont de cent à ſix vingts millions de livres de revenu ordinaire par an, on reconnoîtra facilement, que dans toute l'Europe, il n'y a point de ſi puiſſans Monarques qu'eux. Louis XIV. a fort bien fait ſentir cette puiſſance par la guerre qu'il vient de ſoûtenir contre tous ſes voiſins, & par les prodigieuſes armées qu'il a miſes ſur pié, & entretenuës pendant pluſieurs années. Nous ne nous arreterons pas à faire une longue deſcription des moeurs des François, ils ſont connus par tout, ils paſſent pour actifs, prompts, civils, honnêtes envers les étrangers, ſpirituels, ſans être beaucoup malins, aſſez francs, propres pour les ſciences, pour les arts, & pour la guerre; mais on ne les accuſe pas d'avoir trop de patience, ni trop de fermeté, ni de diſcretion. Les Nobles, qui ſont en fort grand nombre, & la plûpart des bons bourgeois, mépriſans le commerce & les arts mechaniques, ſe jettent ordinairement dans les troupes; ils ſervent autant & plus pour l'honneur que pour l'intéret, & ils ſont la force des armées de France. Pour le commun peuple & les paiſſans, ſi on en excepte quelques faineants deſeuvrés & miſerables, on ne peut pas dire, qu'ils aiment la guerre: quand ils ſont mariés, ou qu'ils ont embraſſé quelque profeſſion, ils ne s'engagent guerre dans les troupes, à moins

à moins qu'ils n'y ſoient forcés par la neceſſité, ou enrollés par ſurpriſe.

FRANCE ORIENTALE. *Francia Orientalis.* On donna anciennement ce nom à une partie du Royaume de France. Il eſt le même que celuy d'*Auſtraſie.* voyez *Auſtraſie.*

FRANCE ORIENTALE. *Francia Orientalis.* Ce nom fût encore donné par les Anciens au païs des Allemans; lorsque les Francs l'eurent ſubjugué. Il a rétenu une partie de cet ancien nom; car c'eſt celuy-là même, qu'on nomme maintenant la *Franconie.* Il faut obſerver cependant que ſous la ſeconde race des Rois de France, l'Empire des François renfermant toute l'Allemagne, elle porta auſſi le nom de *France Orientale*, comme Hofman le fait voir dans ſon Dictionaire par les témoignages de pluſieurs Hiſtoriens.

FRANCE, la Nouvelle France. voyez *Canada.*

FRANCE, la France Occidentale. *Francia Occidentalis.* On donna anciennement ce nom à une partie du Royaume de France; laquelle fut appellée plus ordinairement *Neuſtrie.* voyez *Neuſtrie.*

FRANCFORT ſur le Mein. *Francofurtum ad Manum, Francofordia*, anciennement, *Helenopolis.* Ville Imperiale d'Allemagne. Elle eſt dans la Weteravie, aux confins de la Franconie, entre la ville d'Hanaw, & celle de Mayence. Francfort eſt une ville aſſez grande. Elle eſt partagée en deux par le Mein, que l'on y paſſe ſur un beau pont de pierre. La partie qui eſt ſur le bord ſeptentrional du fleuve porte proprement le nom de Francfort, on appelle l'autre *Saxenhauſen*, c'eſt à dire les *Maiſons des Saxons.* Elles ſont toutes deux fortifiées avec des baſtions à l'antique, un bon foſſé plein d'eau, & un chemin couvert. Cette ville eſt fort peuplée, & fort marchande. On y tient deux foires celebres toutes les années, l'une au Printemps, & l'autre en Automne, où entr'autres choſes il ſe fait un tres grand debit de livres. On conſerve à Francfort la celebre bulle d'or, faite par l'Empereur Charles IV. & on y fait, ſelon la diſpoſition de cet Acte, l'Election des Empereurs & celle des Rois des Romains. Francfort embraſſa la Confeſſion d'Ausbourg l'an 1530. Le Magiſtrat, & preſque tout le peuple ſont de cette Confeſſion, les Reformez, les Catholiques Romains, & même les Juifs ne laiſſent pas d'y habiter avec une entiere liberté. Quoy qu'ils n'y ayent point d'exercice public de leurs Religions. Le Gouvernement y eſt entre les mains de quelques familles, qu'on appelle *Patriciennes*; mais le choix des perſonnes particulieres, qui doivent remplir les charges, eſt fait par le corps des métiers, ce qui rend ce Gouvernement Ariſtocratique & Democratique tout enſemble.

FRANCFORT, le Territoire de Francfort. *Francofurtenſe Territorium.* Petit Païs de la Weteravie en Allemagne. Il eſt entre l'Archévêché de Mayence, le Comté d'Hanaw, & le Landgraviat de Heſſe Darmſtat. Il n'a pas davantage de quatre lieuës de long, & autant de large, & il eſt partagé par le Mein en deux parties, dont la ſeptentrionale eſt aſſez peuplée; mais l'autre n'eſt preſque qu'une foreſt, où l'on aſſeure que perſonne n'a le droit de prendre du bois, ni de chaſſer, ſans la permiſſion du Comte d'Iſenbourg. La ville de Francfort eſt le ſeul lieu conſiderable de ſon Territoire.

FRANCFORT SUR L'ODER. *Francofurtum ad Oderam.* Ville autrefois Imperiale, & libre; mais maintenant ſoûmiſe à l'Electeur de Brandebourg. Elle eſt dans la Moyenne Marche de Brandebourg, ſur l'Oder, à quinze lieuës de Berlin, vers l'orient. L'Electeur Joachin I. y fonda une Univerſité, qui eſt dévenuë aſſez celebre, & en faveur de laquelle la ville eſt exempte de toute ſorte d'impoſitions.

FRANCHE COMTE'. voyez *Bourgogne*, Comté.

FRANCHIMONT. *Francimontium.* Bourg ou petite ville du Païs de Liege. Ce lieu ſitué ſur la petite riviere de Then, à deux lieuës de la ville de Liege, eſt chef du Marquiſat de Franchimont, enclavé entre les Duchés de Limbourg & de Luxembourg, & où l'on trouve le bourg de Verviers, & celuy de Spa celebre par ſes eaux minerales, avec ceux de Stablo & de Malmedi, celebres par leurs Abbayes.

FRANCICA. *Francica.* Bourg du Royaume de Naples. Il eſt dans la Calabre Ulterieure, à une lieuë de Mileto du côté du nort.

FRANCKENBERG. *Francoberga, Francorum Mons.* Petite ville de la Baſſe partie du Cercle du Haut Rhin. Elle eſt dans la Heſſe ſur l'Eder, à ſept lieuës de Marpurg, du côté du nort. On dit qu'elle a été fondée par Thierry Roy de France l'an 550.

FRANCKENDAL. *Francodalia* ou *Francorum Vallis.* Ville d'Allemagne, ſituée dans le Palatinat du Rhin, à ſix lieuës d'Heidelberg, du côté du couchant. C'étoit anciennement une Abbaye, que Frideric III. Electeur Palatin fit fortifier, & que ſes Succeſſeurs avoient renduë une des plus fortes places d'Allemagne. Les François s'étants rendus maîtres de Franckendal l'an 1689. l'ont entierement détruite; mais l'Electeur Palatin la fait rébâtir.

FRANCKENSTEIN. *Franckenſteinum.* Bourg d'Allemagne. Il eſt défendu par un bon chaſteau, & ſitué ſur une montagne, dans le Duché de Deux-Ponts, entre Caſeloutre & Neuſtat.

FRAN-

FRANCKENSTEIN, la Seigneurie de Franck nſtein. *Franckenſteinenſe Dominium.* C'eſt un petit Païs de la Franconie. Il eſt une partie du Comté de Henneberg, & il apartient au Landgrave de Heſſe Caſſel, de même que la ville & le Bailliage de Smalcalde.

FRANCSTEIN. *Franckſteinum.* Bourg du Royaume de Boheme. Il eſt dans la Principauté de Monſterberg, en Sileſie, à deux lieuës de la ville de Monſterberg, vers le couchant.

FRANCO-CASTRO. *Francocaſtrum*, anciennement, *Stratonica*, *Stratonice.* C'étoit autrefois une ville, maintenant ce n'eſt qu'un petit lieu de la Macedoine, ſitué au pié du mont Athos, & ſur le golfe de Monte Sancto.

FRANCOIS. *Franci*, *Galli.* On ne donne aujourd'huy le nom de François qu'aux peuples qui habitent dans les douze Gouvernements generaux, que nous avons marqués ſur le Royaume de France. Les peuples conquis par le Roy Louïs XIV. ne paſſent pas encore pour François.

FRANCOIS, le Port François. *Portus Francicus.* Port de l'Amerique Meridionale. Il eſt dans le Pernambour, Province du Breſil, à l'embouchure de la riviere de S. Michel. Il y en a un autre dans l'Iſle Eſpagnole, où les François ont établi quelques Colonies.

FRANCOIS, Cap François. *Promontorium Francicum.* Ce Cap eſt dans l'Amerique Septentrionale, ſur la côte de la Floride Françoiſe, au midi de l'embouchure de la riviere de May.

FRANCOIS, la riviere des François. *Fluvius Francorum.* Riviere du Canada, en l'Amerique Septentrionale. Elle ſort du lac des Niſſipiriens, & ſe decharge dans celuy des Hurons.

FRANCOIS DRAC, le port de François Drac. *Portus Franciſci Draci.* Port ou petit golfe de l'Amerique Septentrionale. Il eſt dans la côte occidentale de l'iſle de Californie, à l'endroit qui commence à tourner vers le nort. François Drac Anglois y aborda, en faiſant le tour du monde, & il luy donna ſon nom.

FRANCOISE, la Baye Françoiſe. *Sinus Francicus.* Partie de la mer du Nort, cette baye s'avance beaucoup dans les terres, vers la ville de Port Royal, entre les côtes de l'Acadie, & de la Virginie en l'Amerique Septentrionale. Il y a une autre *baye Françoiſe* dans la côte de la Guinée, prés du cap de Sierra Liona.

FRANCOLI. *Francolius Fluvius*, anciennement, *Tulcis.* Petite riviere d'Eſpagne. Elle coule dans la Catalogne, où elle baigne Monblancqt & Tarragone, & ſe décharge peu aprés dans la mer Mediterranée.

FRANCOLINO. *Francolinum.* C'étoit autrefois une bonne forteresſe de l'Italie, aujourd'huy ce n'eſt qu'un village de l'Etat de l'Egliſe, ſitué dans le Farrarois, ſur une des branches du Po, à deux lieuës de Ferrare, du côté du nort.

FRANCOLISI. *Francoliſia*, anciennement, *Virona.* Village où il y avoit autrefois des eaux minerales aſſez celebre. Il eſt dans la Terre de Labour, Province du Royaume de Naples, entre Tiano & Calvi environ à une lieuë de la premiere, & à deux de la derniere.

FRANCONIE, le Cercle de la Franconie, que les Allemands appellent Franckenland. *Franconia.* C'eſt une des neuf grandes Provinces, qui compoſent aujourd'huy l'Empire d'Allemagne. Elle eſt au milieu de cet Empire, ayant au midi la Souabe; à l'orient la Baviere, & le Royaume de Boheme; au nort la Haute Saxe; & au couchant la Heſſe, avec les Electorats de Mayence, & du Palatinat du Rhin. La figure de cette Province eſt preſque ronde. Elle peut avoir environ trente ſix lieuës, depuis les Frontieres de la Souabe, juſqu'à la Thuringe; & environ quarante depuis le Royaume de Boheme juſqu'à l'Archévêché de Mayence. Le Mein eſt la plus conſiderable de ſes rivieres. Il y a encore le Tauber, le Rednitz, & la Sala, que quelques Geographes pretendent avoir donné le nom à la fameuſe loy Salique, qui exclud les filles de la ſucceſſion à la Couronne de France. L'air eſt aſſez temperé en Franconie. Elle eſt fort chargée de forets, principalement vers les extremités; mais vers le milieu elle eſt fort fertile, en blez, en pâturages, & même en vin. Les Eccleſiaſtiques y ſont riches & puiſſants, d'où il ſuit aſſez naturellement, que le peuple y doit être pauvre; auſſi on dit communement, que la Franconie fournit ſuffiſemment de Mandiants à toute l'Allemagne. La Religion Catholique Romaine, la Proteſtante, & la Reformée, y ſont dominantes, en des Etats differents; mais la Proteſtante eſt la plus étenduë des trois. Le Cercle de Franconie eſt compoſé d'un grand nombre de Souverainetez, qui ſont les Evêchés de Wurtsburg, de Bamberg, & d'Aichſtet; les Terres des Chevaliers Teutoniques; les Marquiſats de Culembach, & d'Anſpach; les Comtez d'Henneberg, & d'Holach, de Caſtel, de Wertheim, d'Erpach, & de Reinech; la Principauté de Swartzenberg les Baronies de Limbourg, de Sinsheim, de Loewenſtein, & les villes Imperiales de Nurenberg de Rotenbourg, de Winsheim, de Schweinfurt, & de Weiſſenbourg. Les Directeurs de ce Cercle ſont l'Evêque de Bamberg, & le Marquis de Brandebourg Culembach.

FRANCS. *Franci.* Anciens peuples de la Germanie, qui, s'étant ligués enſemble pour conſerver leur liberté contre les entrepriſes des Romains qui vouloient les ſubjuger, prirent le nom de *Francs*,

Francs, qui ſignifie des peuples *Libres*. Ils occupoient toute cette partie de l'Allemagne, qui eſt entre le Rhin, la Pohne, l'Elbe, le Weſer & l'Ocean. (Païs, qui porta le nom de *France* dés le tems de Conſtantin le Grand, comme on le reconnoit par une medaille faite de ſon temps, où l'on trouve le nom de *Francia*, & par la Table Itineraire, qui met en l'an 430. *Francia* le long du bord du Rhin, du côté de la Germanie.) Ces Francs ayant enſuite conquis les Gaules, y tranſporterent leur nom, où il eſt demeuré juſqu'à preſent. Ils le tranſporterent auſſi à l'Allemagne, & à l'Italie, aprés les conquetes de Charlemagne; mais ce nom s'éteignit dans ces païs là, peu aprés que les deſcendans de cet Empereur ceſſerent d'en être les maîtres.

FRANCS ou FRANKIS. *Franci*. Les Turcs donnent ce nom à tous les Européens Occidentaux. On croit qu'il eſt nay dans l'Aſie, au tems des Croiſades. Les François ayant été les plus conſiderables des Croiſés, les Saracins donnerent le nom de Francs à tous les Croiſés, & depuis les Turcs l'ont donné à tous les Chrêtiens Européens, & à l'Europe celuy de *Frankiſtan*.

FRANEKER ou FRANEQUER, *Franekera* ou *Franequera*. Ville des Provinces Unies. Elle eſt ſituée dans celle de Friſe, entre Leuwarde, & Harlingue, à deux lieuës de l'une & de l'autre. Franeker n'eſt pas une grande ville: mais elle eſt bonne. Elle jouït de beaux privileges, & elle a une Univerſité aſſez celebre, erigée l'an 1585.

FRANKIS. voyez *Francs*.

FRANQUEMONT. *Francomontium*. Petite ville, ou bourg de l'Evêché de Baſle, en Suiſſe. Ce lieu eſt le chef de la contrée de cet Evêché, laquelle on appelle les *Franches Montagnes*, & il eſt ſitué ſur la riviere de Doux, à deux ou trois lieuës de Delſperg ou Delmont.

FRASCATI ou FRESCATI. *Frascata*, *Tusculum Novum*. Ville Epiſcopale de l'Etat de l'Egliſe, en Italie. Elle eſt dans la Campagne de Rome, à quatre lieuës de la ville de ce nom, dont ſon Evêché eſt ſuffragant. On voit environ à une lieuë de Frascati les ruïnes de l'ancienne *Tusculum* ou *Tuſculanum*, où Ciceron compoſa ſes *Queſtions Tuſculanes*. Au reſte, Frascati n'eſt ni belle, ni bien peuplée; mais elle eſt conſiderable par le grand nombre de beaux Palais, que l'on a bâtis dans ſon Terroir, entre leſquels on remarque la villa de Ludoviſio, la villa Borgheſe & particulierement la villa d'Aldobrandini, qu'on appelle le Belvedere de Frascati, à cauſe de la beauté de ſa veuë. L'Evêché de Frascati eſt toûjours poſſedé par un des ſix plus anciens Cardinaux.

FRASCHEA, Punta della Fraſchea, ou della Fraſchia. *Fraſcheum Caput*. Cap de la côte ſeptentrionale de l'iſle de Candie. Il eſt à cinq lieuës de la ville de Candie, du côté du nort, & vis à vis de l'iſle de Santorini. Quelques Geographes y mettent le *Dion Promontorium* des Anciens, que d'autres placent au Cap *Sidero*, qui n'eſt qu'environ à deux lieuës de celuy de Fraſchea, du côté du couchant.

FRASCOLARI. *Fraſcolarius Fluvius*, anciennement, *Oanus*. Riviere de la Vallée de Noto, en Sicile. Elle a ſes ſources prés du bourg de Monte Chiara, & elle ſe décharge dans la mer d'Afrique, prés de la ville de Camarana, du côté du couchant.

FRASERBOURG. *Fraſerburgum*. Bon bourg de l'Ecoſſe Septentrionale. Il eſt ſur la côte ſeptentrionale du Comté de Buchan, à ſix ou ſept lieuës du bourg de Banf, vers l'orient.

FRASILONE ou FRONSINONE. *Fruſino*, *Fruſinum*. C'étoit anciennement une ville des Volſques, en Italie. Elle fût Epiſcopale, & la patrie des Papes Ormiſda & Silverius. Aujourdhuy ce n'eſt qu'un bourg de la Campagne de Rome, ſitué ſur une montagne, prés de la petite riviere de Coſa, environ à deux lieuës de la ville de Veroli, vers le midi occidental.

FRASSINETO ou FRASCINETO. *Fraxinetum*. Ancien bourg d'Italie. Il eſt dans le Monferrat, prés du Po, environ à une lieuë au deſſous de Caſal.

FRAT. voyez *Euphrate*.

FRATTA. *Fratta*. Bourg de l'Etat de l'Egliſe, en Italie. Il eſt dans le Perugin, entre Perugia, & Citta di Caſtello, ſur le Tibre, où il a un pont. Cluvier a creu que ce lieu eſt la petite ville de l'ancienne Ombrie, nommée *Tuſcum*; mais l'on aſſeure que les maſures de l'ancienne *Tuſcum* ſont dans la Marche d'Ancone, entre Fabriano & Matelica; parce qu'on y a déterré des pierres ſur leſquelles on a trouvé le nom de *Tuſcum*.

FRAWENBOURG. *Fravenburgum*. Petite ville de la Pologne. Elle eſt dans la Pruſſe Royale, ſur le Friſch-Haff, à ſix ou ſept lieuës de la ville d'Elbing, vers l'orient ſeptentrional. Frawenbourg eſt le ſiege du Chapitre de l'Evêché de Warmie.

FRAWENFELD. *Fravenfelda*. Petite ville, capitale du Thurgaw, en Suiſſe. Elle eſt ſur la riviere de Murg à deux lieuës de ſon embouchure dans le Thur, & à cinq ou ſix lieuës de la ville de Conſtance, vers le couchant meridional. Frawenfeld, où l'on dit qu'Helene, mere de Conſtantin le Grand, fit autrefois ſa reſidence, a un chaſteau, dans lequel demeure le Baillif du Thurgaw.

FRAWENSTEIN. *Fravenſteinum.* Bourg ou petite ville de la Miſnie, en Haute Saxe. Ce lieu eſt dans l'Ertzgeburg, ou le Cercle des Montagnes, ſur la Multe, à ſix lieuës de Dreſde, vers le midi.

FRAXINET. voyez *Frainet.*

FREDDO. *Frigidus*, anciennement, *Acis.* Riviere de la Vallée de Demona, en Sicile. Elle ſe décharge dans le golfe de S. Tecle, entre celuy de Catania, & l'embouchure de la riviere de Cantara.

FREDDO, FREDDANO. *Frigidus Egelidus.* Riviere de la Toſcane. Elle eſt fort petite & coule dans le Territoire d'Arezzo.

FREDENBERG. voyez *Freudenberg.*

FREDERICHSBOURG. voyez *Friderichsbourg.*

* *Cherchés ſur* Frideric, *tous les noms, qui commencent par* Frederic.

FREIDENSTEIN. *Freidenſtenium.* C'eſt le nom de la citadelle de la ville de Gotha. voyez *Gotha.*

FREISHEIM. *Freisheimum.* Bourg ou petite ville du Palatinat du Rhin, en Allemagne. Ce lieu eſt ſur les confins du Comté de Linanges, à trois ou quatre lieuës de Franckendal, & de Worms, du côté du couchant.

FREISINGEN. voyez *Friſingue.*

FREISTAT. *Freiſtadium.* Petite ville ou bourg de la Pruſſe Ducale, ſitué dans la Pomeſanie, à ſix lieuës de la ville de Marienwerder, & de celle de Graudents, du côté du levant. Il y a un autre lieu de même nom dans le Quartier de Muhl, en Autriche, à la ſource de la riviere de Waldayſt, & à ſix lieuës de la ville de Mathauſen, du côté du nort.

FREJULS ou FREJUS. *Forum Julii*, *Forojulium*, *Forojulienſis Civitas.* C'eſt une ancienne ville des Gaules. Elle eſt en France, ſur la côte de la Provence, où elle a un petit port, à l'embouchure de la riviere d'Argents, dont elle eſt éloignée d'une lieuë, de ſept de la ville d'Antibe, & de quatorze de celle de Toulon. On voit en cette ville, qui a un Evêché, ſuffragant d'Aix, un Amphitheatre preſqu'entier, un Aqueduc de dix lieuës de longueur, qui y conduit des eaux de la riviere de Ciagne, & pluſieurs autres marques de ſon ancienneté.

FREMINCOURT. *Fremineuria.* C'eſtoit autrefois une petite ville des Carnutes. Les Rois de France y ont eu un Palais, qui eſt maintenant ruiné, & la ville eſt reduite en village. Il eſt dans l'Iſle de France, ſur l'Eure, où il a un pont, à une lieuë de la ville de Dreux, du côté du levant.

FRENTANS. *Frentani.* Anciens peuples de l'Italie. Ils étoient ſitués le long de la mer Adriatique, ayant les Marucins au couchant; l'Apouille Daunie au levant; & le Samnium au midi. Leurs villes étoient Anxanum, Larinum, Ortona & Hiſtonium. Leur païs répondoit à l'Abruſſe Citerieure, & à la partie de la Capitanate, qui s'étend jusqu'au Fortore.

FRESCATI. voyez *Fraſcati.*

FRESNO. *Fraxinum.* Il y a en Eſpagne, deux bourgs de ce nom, l'un dans la Caſtille Vieille à deux lieuës de Borgo d'Oſma, du côté du midi, & l'autre dans l'Andalouſie, à huit lieuës de la ville de Cordouë, du côté du nort. Quelques Geographes mettent en l'un, ou en l'autre de ces bourgs l'ancienne *Fraxinetum*, celebre forteresſe des Sarraſins; d'autres la mettent à *Fraſſineto* en Italie; mais il eſt fort vrayſemblable qu'elle étoit au Frainet en Provence. voyez *Frainet.*

FREUDENBERG. *Freudenberga.* Petite ville ou bourg de la Franconie. Ce lieu, ſitué ſur le Mein, eſt le principal d'un petit païs, qui appartient à l'Evêque de Wurtzbourg, & qui eſt enclavé entre le Comté de Wertheim, & l'Archévêché de Mayence.

FREUDENBERG. *Freudenberga.* Bourg des Etats de Naſſaw en Veteravie. Il eſt à une lieuë de la ville de Sigen, & aux confins des Duchés de Berg, & de Weſtphalie.

FREYSTADT. *Freiſtadium.* Il y a deux bourgs, ou petites villes de ce nom en Sileſie, Province de la Boheme, l'un de ces lieux eſt ſur la riviere d'Elſa, dans la Principauté de Teſchen, à trois lieuës de la ville de ce nom, du côté du nort. L'autre eſt ſur la petite riviere de Siger, dans la Principauté de Glogaw, & à ſix lieuës de la ville de ce nom, vers le couchant ſeptentrional.

FRIAS. *Frigida* & *Phrigia.* Petite ville avec titre de Duché. Elle eſt dans la Caſtille Vieille, en Eſpagne, ſur l'Ebre, à neuf lieuës au deſſus de Miranda de Ebro.

FRIBERG. voyez *Fridberg.*

FRIBOURG. *Friburgum.* Ville d'Allemagne. Elle eſt capitale du Brisgaw, en Souabe, & ſituée au pié d'une montagne, ſur la riviere des Treiſeim. Cette ville appartenoit anciennement à la maiſon de Furſtenberg; mais s'étant revoltée contre ſes Maîtres, elle acheta ſa liberté pour deux mille Marcs d'argent, & peu aprés elle ſe donna aux Archiducs d'Aûtriche, qui y fonderent une Univerſité l'an 1450. Elle eſt bien fortifiée, & défenduë par une bonne citadelle, ſituée ſur le haut de la montagne, & par pluſieurs forts conſtruits le long d'une petite vallée, qui s'étend depuis la citadelle, juſqu'à la ville. Le Maréchal de Crequi la prit l'an 1677. Elle fût cedée à la Fran-

France par le paix de Nimegue: mais elle eſt révenuë ſous la domination de la maiſon d'Autriche par celle de Reswick. Le Chapitre de Bâle fait ſa reſidence dans cette ville.

FRIBOURG. *Friburgum.* Ville de Suiſſe, capitale du Canton qui porte ſon nom. Elle eſt à ſix lieuës de la ville de Berne, du côté du midi occidental, ſa ſituation ſur le penchant d'une montagne fort raboteuſe la rend aſſez incommode; car en allant par les ruës, l'on monte ou l'on deſcend continuellement. Il ne laiſſe pas pourtant d'y avoir de belles places, & quelques beaux bâtiments. La riviere de Sana la ſepare d'un grand fauxbourg, qui peut paſſer pour une partie de la ville, étant enfermé dans ſes murailles. Cette ville eſt forte, plûtôt par ſa ſituation, que par ſes ouvrages, qui ſont fort irreguliers. L'Evêque de Lauſane, & la meilleure partie de la Nobleſſe du païs y font leur reſidence. Les Jeſuites y ont un College, & les Chevaliers de Malte une Commanderie. Cette ville a été Imperiale & libre. Elle entra dans la Confederation des Suiſſes l'an 1481. Elle a ſon grand & ſon petit Conſeil. Le premier, en qui la Souveraineté reſide, eſt compoſé de deux cents Conſeilliers; le dernier, qui a l'adminiſtration ordinaire des affaires, n'eſt que de vingt quatre Senateurs. Il y a, outre ces Magiſtrats, deux Avoyers à vie, qui preſident à ces deux Conſeils alternativement, une année chacun; quatre Banderets, qui ſont les chef de la Milice, & un Bourſier ou Threſorier general, qui a l'adminiſtration des revenus de l'Etat, & l'intendence des bâtiments publics.

FRIBOURG, le Canton de Fribourg, *Friburgenſis Pagus.* C'eſt une des treize Republiques qui compoſent la Confederation des Suiſſes. Elle eſt enclavée dans le Canton de Berne, & elle peut avoir douze lieuës du ſud au nort, & huit du couchant au levant. Son terroir eſt abondant en grains, en fruits, & en pâturages, auſſi ce païs eſt il fort peuplé. On aſſeure qu'il peut mettre dix huit mille hommes ſur pié. Ses habitans ſont tous Catholiques Romains. On le diviſe en dix huit Bailliages, & deux Seigneuries mediates, qui ſont Cugie, & Prevaudan. Les Fribourgeois poſſedent encore dans le païs de Vaud quatre Bailliages en commun avec les Bernois. Le Gouvernement de ce Canton eſt proprement Ariſtocratique, la ville de Fribourg gouvernant tout le Canton par des Baillifs, qui ſont toûjours des Bourgeois de la ville.

FRICENTI. *Fricentium, Frequentum.* Petite ville Epiſcopale du Royaume de Naples, en Italie. Elle eſt dans la Principauté Ulterieure ſur la riviere de Tripalta: entre Conza & Benevent, dont ſon Evêché uni à celuy d'Avellino, eſt ſuffragant. Cette ville eſt, ſelon Cluvier, l'ancienne *Æculanum* ou *Eclanum*, ville des Hirpiniens, ou, ſelon Holſtenius, elle s'eſt agrandie par la ruïne de cette ancienne ville, dont on voit les maſures, prés du bourg de Mirabella, à quatre milles de Fricenti.

FRICENTI, la Vallée de Fricenti. *Fricentina Vallis*, anciennement *Anſanĉti Vallis.* C'eſt une petite vallée de la Principauté Ulterieure. Elle eſt prés de la ville de Fricenti. On y voit une Caverne, que l'on appelle *Bocca di Lupo*, d'où il ſort des eaux corrompuës, & peſtilentielles.

FRIDBERG ou FRIBERG. *Friberga.* Petite ville du Cercle de la Haute Saxe, en Allemagne. Elle eſt dans la Miſnie, ſur la Multe, à cinq lieuës de Meiſſen, vers le midi, & à ſix de Dreſde, vers le couchant. Fridberg eſt le lieu de la ſepulture des Electeurs de Saxe. Elle eſt aſſez bien fortifiée, & elle fût aſſiegée inutilement par les Suedois, dans le grande guerre d'Allemagne.

FRIDBERG. *Fridberga.* Ville Imperiale de l'Allemagne. Elle eſt défenduë par un chaſteau qu'on nomme *Friderichsbourg*, & ſituée dans la Weteravie, entre les terres de Mayence & d'Hanaw, ſur la riviere d'Uſſ, environ à ſix lieuës de Francfort, du côté du ſeptentrion.

FRIDBERG. *Fridberga.* Petite ville du Duché de Baviere, en Allemagne. Elle eſt ſur une colline, prés de la riviere d'Acha, à une ou deux lieuës de la ville d'Ausbourg, du côté de l'orient. Cette ville n'eſt pas ancienne, Louïs le Severe Duc de Baviere la fonda l'an 1260.

FRIDECK. *Fridericia.* Bourg du Royaume de Boheme. Il eſt ſur la petite riviere d'Oſtra, dans la Principauté de Teſchen, en Sileſie. Quelques Geographes le prenent pour l'ancienne *Parienna*, petite ville des Gothins, ou Goths, laquelle d'autres placent à *Parn*, bourg de la Moravie, ſituée vers la ſource de l'Oder.

FRIDERICKA, ou FRIDERICKSTAT. voyés *Paraiba*, ville.

FRIDERICHSBOURG. *Fridericoburgum.* Forteresſe, où les Rois de Danemarc ont un beau Palais, & où ils demeurent tous les ans cinq ou ſix ſemaines pour y prendre le divertiſſement de la chaſſe. Elle eſt ſituée dans un petit lac de l'Iſle de Zeelande, à quatre lieuës de la ville d'Elſeneur, du côté du couchant, & à ſept de Coppenhague vers le nort occidental.

FRIDERICHSBOURG. *Fridericoburgum.* Bourg avec un bon fort des Danois. Ce lieu eſt ſur la côte d'Or, en Guinée, prés du cap Corſe. On donne le même nom à la citadelle de Manheim, voyés *Manheim.*

FRIDERICHSBOURG. *Fridericoburgum.* Forteresse du Palatinat du Rhin, située prés de la ville de Manheim. Elle fût fondée par Frideric IV. Electeur Palatin, & aprés avoir été ruinée par les Espagnols, elle fût rétablie par l'Electeur Charles Louïs.

FRIDERICHS-ODE. *Friderici Oda.* Bonne petite ville de la Nort Jutlande, Province du Danemarc. Elle est située sur le détroit du petit Beldt vis à vis de l'Ile de Fyonie. Elle a pris son nom de Frideric IV. Roy de Danemarc, qui en est le fondateur. C'est le lieu ordinaire d'où l'on passe de la terre ferme du Danemarc, dans les Iles.

FRIDERICHSTADT. *Fridericostadium.* Ville de la Norvegue. Elle est sur la côte du Gouvernement d'Aggerhus, à l'emboucheure du Glammen dans la Manche de Danemarc, entre la ville d'Anslo, & celle de Bahus, à vingt lieuës de la premiere, & à vingt sept de la derniere. Fridericstadt est une ville fortifiée, & environnée de bons dehors, mais elle est commandée, par une montagne. On la nomme aussi *Frideriks-Hal.*

FRIDERICHSTADT. *Fridericostadium, Fridericopolis.* Petite ville de la presqu'Ile de Jutlande. Elle est dans le Duché de Sleswich, au confluant de la riviere de Trenn, & de celle d'Eyder, à deux lieuës au dessus de Tonningue. Cette ville est moderne, elle a été fondée l'an 1621. par Frideric Duc de Holstein Gottorp, dont elle porte le nom.

FRIDERICHSTADT, voyés *Paraïba*, ville.

FRIDERICKS HENDRICK-SCHANS. *Arx Friderici Henrici.* Bon fort des Provinces Unies. Il est dans le Brabant Hollandois, à l'emboucheure de l'Escaut, entre le fort de Lillo, & la ville de Sandvliet, à trois ou quatre lieuës au dessous d'Anvers.

FRIDERIKS-HAL, voyés Friderickstadt.

FRIEDBERG. *Friedberga.* Château assés fort. Il est situé dans la partie interieure de la Baronie de Waldbourg, en Souabe, entre les bourgs de Mengen & de Saulgen.

FRIEDBERG. *Friedberga.* Bourg ou petite ville, capitale d'une Seigneurie de même nom. Ce lieu est sur la riviere de Sala, dans le Comté de Mansfeld, en Thuringe, aux confins de la Principauté d'Anhalt.

FRIEDBERG, voyés Fridberg.

FRIESACH, FREISACH. *Friesacum, Frisacum.* Bourg avec un château, situé sur un rocher, & residence de l'Evêque de Lavamynd. Ce lieu est au confluant de la riviere de Matnitz avec celle d'Olcza, dans la Haute Carinthie. Quoy que quelques cartes le mettent dans l'Archevêché de Saltzbourg, parce qu'il appartient à l'Archevêque de ce nom.

FRIESOITE. *Oitha Frisica.* Bourg du Cercle de Westphalie, en Allemagne. Il est dans l'Evêché de Munster, sur la petite riviere de Seste, à six lieuës de la ville d'Oldenbourg, du côté du midi.

FRIESTETER WALD, la Foret de Fristet. *Friesteta*, ou *Gabreta Sylva.* C'est une partie de l'ancienne forêt Hercynienne. Elle est entre la Boheme, la Franconie, & la Thuringe.

FRIGNANA. *Frigniana.* Petite Contrée de l'Italie. C'est une des sept petites Provinces, qui composent l'Etat du Duc de Modene. Elle est située vers les confins du Boulonois, entre les sources du Panaro. Ses lieuës principaux sont Frignana, qui luy a donné le nom, Acquaria & Sestola, qui en est la capitale.

FRIO, CAPO FRIO. *Frigidum Promontorium.* Cap de l'Ameriqee Meridionale. Il est sur la côte de la Capitanie de Rio Janero, Province du Bresil, à l'orient de la ville de S. Sebastien. Ce cap joint la côte orientale du Bresil, avec la septentrionale.

FRIOUL que les Italiens appellent Patria di Friuli. *Forum Julium, Forojulienſis Provincia.* Province de l'Etat de Venise, en Italie. Elle est bornée au levant par la Comté de Gorice, par la Carniole, & par le golfe de Trieste; au midi par celuy de Venise; au couchant par la Marche Trevisane, le Feltrin, & le Cadorin, lequel quelques Geographes comprenent dans le Frioul. Elle a au nort une partie du Tirol, & la Carinthie. Ce païs peut avoir vingt trois lieuës du couchant au levant, & dix sept du sud au nort. Il est fort fertile, & arrousé par plusieurs rivieres, dont le Tajamento, & le Lisonzo sont les principales. On y distingue les villes de Citta di Friuli, qui luy a donné le nom d'Udine, qui en est aujourdhuy la capitale, de Marano, & de Palma Nuova. Les Archiducs d'Autriche y possedent Aquilée, presque ruinée avec son Territoire. Ils enleverent ce païs avec le Comté de Gorice, & le Carso qui en dépendoient aux Patriarches d'Aquilée, auxquels l'Empereur Conrard le Salique, avoit donnée tout le Frioul l'an 1028. L'an 1420, Louis Techio Patriarche d'Aquilée & Duc du Frioul, s'étant engagé temerairement dans une guerre contre les Venitiens, perdit le reste du Frioul, que les Venitiens possedent encore aujourd'huy.

FRISCH-HAFF. *Nerungia Sinus, Habus Sinus.* C'est un golfe de la mer Baltique, qui fait partie de celuy que les Anciens appelloient *Venedicus Sinus.* Il est renfermé entre les côtes de la Prusse, & l'Ile de Frisch Nerung, & il n'a de communication avec la mer, que par un petit détroit, large environ de demi lieuë. La longueur de ce golfe, du

couchant

couchant meridional, au levant ſeptentrional, eſt environ de vingt lieuës; mais ſa plus grande largeur ne paſſe guerre trois lieuës. Il reçoit un grand nombre de rivieres, dont les principales ſont les deux embouchcures orientales de la Viſtule, & le Pregel.

FRISCH-NERUNG. *Nerungia.* Iſle de la Pruſſe. Elle eſt formée par les deux embouchures occidentales de la Viſtule, par le golfe de Friſch-Haff & par la mer Baltique. C'eſt une longue langue de terre, qui a environ vingt cinq lieuës de longueur. Il n'y a rien de conſiderable dans cette iſle que la forteresſe de Munde, ou de Weiſſelmunde, qui eſt ſur l'embouchure la plus occidentale de la Viſtule.

FRISE PROPRE, que la plûpart des Geographes appellent la *Friſe Occidentale*, mais mal à propos; ce nom étant celuy de la Nort-Hollande. *Friſia Propria.* C'eſt une des Provinces Unies des Païs Bas. Elle eſt bornée à l'orient par la riviere de Lauwers, qui la ſepare de la Seigneurie de Groningue, & elle a au midi l'Overiſſel, au couchant la Zuiderzée, & au nort la mer d'Allemagne. Cette Province peut avoir douze lieuës du ſud au nort, & onze du couchant au levant. Son terroir n'eſt pas beaucoup fertile en blés; mais il a de fort bons pâturages, où l'on nourrit quantité de bœuf, & de chevaux de fort grande taille. On diviſe la Friſe en trois Contrées; le *Weſtergo* eſt au couchant, l'*Ooſtergo* au levant, & le *Sevenwolde* au midi des deux autres. Les iſles de *Schelling*, *d'Ameland*, & quelques autres moindres, ſont encore dépendantes de cette Province. Ses principales villes ſont Leuwarde capitale, Franeker, Dockum, Harlingue, & Staveren. La *Friſe Propre* avoit autrefois une plus grande étenduë: elle comprenoit toute la Seigneurie de Groningue, & elle étoit diviſée en *Friſe decà* & *delà le Lauwers.* Ces deux Provinces avec une partie du païs de Drente, & de celuy de Sallandt étoient anciennement la demeure de ces Friſons, qu'on appelloit *Friſii*, ou *Phriſii Majores*, c'eſt à dire les grands Friſons. Et ce païs avec la Nort-Hollande, la Hollande Meridionale juſqu'au Rhin, la Province d'Utrecht, le Veluve & l'Overiſel, formerent le *Royaume des Friſons*, qui dura pendant quatre cents ans; & qui fût enfin ruiné, & conquis par Charlemagne.

FRISE ORIENTALE, qu'on nomme autrement Ooſtriſe, ou le Comté d'Embden. *Friſia Orientalis*, *Comitatus Embdanus.* C'eſt un des Etats qui compoſent le Cercle de Weſtphalie, en Allemagne. Il eſt baigné au nort par la mer d'Allemagne; ſes autres bornes ſont à l'orient le Comté d'Oldenbourg; au midi l'Evêché de Munſter, & au couchant le golfe de Dollert, & l'embouchure de l'Embs, qui le ſeparent de la Seigneurie de Groningue. Ce païs peut avoir treize lieuës du ſud au nort, & dix du couchant au levant. Son terroir eſt aſſez fertile, particulierement en pâturages. Ses lieux principaux ſont Leer, Norden, Eſſens, Witmunde & Aurick capitale. La ville d'Embde, qui eſt la plus conſiderable du païs, ſe gouverne en ville libre, ſous la protection des Provinces Unies. La Friſe Orientale fût erigée en Duché par l'Empereur Friderick III. l'an 1454. Ferdinand III. donna la qualité de Prince de l'Empire à Ennon Louïs, à condition qu'il n'y auroit que les ainez de ſa branche qui porteroient ce titre. Ce Privilege a été tranſporté l'an 1662. par l'Empereur à George Chriſtian, Frere & Succeſſeur d'Ennon Louïs. Il y a une autre branche de cette Maiſon, qui poſſede la Contrée de Nordeland, & qui n'a que la qualité de Comte.

FRISE OCCIDENTALE ou WESTFRISE. voyés *Hollande*, *Nort Hollande.*

FRISE OCCIDENTALE PARTICULIERE, ou la Weſtfriſe Propre. *Friſia Occidentalis Propria.* Grande Contrée de la Nort Hollande, à laquelle elle donnoit autrefois le nom de Friſe Occidentale. Cette Contrée eſt entre celles de Kennemerland, de Waterland, & la Zuiderzée. C'eſt une eſpece de preſqu'iſle, où l'on voit les villes d'Horne, de Medenblick, & d'Enckhuyſe.

FRISE, la Nouvelle Friſe. *Friſia Nova.* C'eſt le nom que les Hollandois ont donné à la partie orientale du Spitzberg, qui eſt un païs des terres Arctiques; mais on n'y a établi aucune colonie, on n'en a même que fort peu de connoiſſance.

FRISE CIMBRIQUE, Septentrionale, Eyderence, Mineure. voyés *Eyderſtede.*

FRISINGUE ou FREISINGEN. *Friſinga*, anciennement, *Fruxinum.* Ville du Cercle de Baviere, en Allemagne. Elle eſt capitale de l'Evêvêché de Friſingue, & ſituée au confluant du Moſach, & de l'Iſer, à ſix lieuës au deſſous de Munick. Cette ville n'eſt pas grande; mais elle eſt dans une ſituation agreable, partie ſur une colline, & partie le long de l'Iſer. Elle a été Imperiale; mais maintenant elle dépend de ſon Evêque, qui eſt ſuffragant de Saltzbourg.

FRISINGUE, l'Evêché de Friſingue. *Friſinganus* ou *Fruxinenſis Epiſcopatus.* Petit Etat d'Allemagne, enclavé dans le Duché de Baviere, & ſitué le long de l'Iſer entre la ville de Munick, & celle de Landshut. Cet Etat ne dépend que de ſon Evêque, qui eſt Prince de l'Empire, & qui ne peut être éleu que par le Chapitre, & tiré du nombre de ſes Chanoines. Il n'y a rien de conſiderable dans cet Etat que les petites villes d'Iſma-

ning, & de Burckraim, & celle de Frisingue, qui en est la capitale. Mais l'Evêque possede encore quelques petites terres detachées de cet Etat, le chasteau & le Comté de Wardenfeld, les bourgs de Mittenwald, de Partenkirck, & quelques villages qui en dépendent, entre les rivieres de Leck & d'Iser, aux confins du Tirol, & de la Souabe, le lieu de Rottenfels sur le Lavant dans la Haute Stirie, & celuy de de Biscoflach sur le confluant du Zeir, & du Polan, dans la Haute Carniole.

FRISLAR ou FRITZLAR. *Frislaria*, *Fritslaria*. Ville d'Allemagne, enclavée dans la Hesse. Elle est située sur la riviere d'Eder, entre Cassel & Marpurg, à six lieuës de la premiere, & à douze de la derniere. Cette ville, qu'on conjecture être l'ancienne *Bogadium*, a été Imperiale & libre; mais maintenant elle, & le petit territoire, qui en dépend, appartiennent à l'Archévêque de Mayence.

FRISLANDE. *Frislandia*. C'est une isle que l'on place vers les côtes de la Groenlande. Mais comme les Pilotes qui frequentent ces côtes n'en font point de mention, il y a de l'apparence qu'elle n'est point, ou qu'elle est quelque partie de la côte de Groenlande.

FRISONS. *Frisii*, *Frisones*. On ne donne maintenant ce nom qu'aux habitans de la Frise, une des Provinces Unies; mais anciennement il étoit beaucoup plus étendu.

FRISONS. *Frisii*, *Phrisii*, *Frisones*. Anciens peuples d'Allemagne. Ils étoient renfermés entre l'Ems, le Rhin, & l'Ocean, & distingués en *Grands* & *Petits Frisons*.

FRISONS, les Grands Frisons. *Frisii Majores*. Anciens peuples de la Germanie. Ils étoient entre l'Ocean, la riviere d'Ems, le lac Flevo, ou la Zuiderzée, & les Bataves, avec les Marsatiens. Ils occupoient la Province de Frise, celle de Groningue, avec les païs de Sallandt, & de Drente, en Overissel.

FRISONS, les Petits Frisons. *Frisii Minores*. Anciens peuples de la Germanie. Ils étoient au couchant des Grands Frisons, entre le lac Flevo, qui est la Zuiderzée, l'Ocean, & le Rhin, qui les separoit des Bataves. Ainsi ils occupoient toute la partie du Comté de Hollande, qui est au nort du Rhin, & une partie de la Seigneurie d'Utrecht.

FRITTOLA. *Frittolana Aqua*, anciennement, *Myrteta*. Ce sont des Bains du Royaume de Naples, situés dans la terre de Labour, prés de Bajes.

FRIULI. voyez *Frioul*, & *Citta di Friuli*.

FRIXANO. *Frixanum*. C'étoit autrefois une ville de la Sardaigne. Elle est maintenant ruïnée, & l'on en voit les masures au nort de l'isle, prés de Castel Aragonese.

FROIDMONT. *Frigidus mons*. Abbaye du Beauvaisis, en l'Isle de France. Elle est sur la petite riviere de Tera, à deux ou trois lieuës de la ville de Beauvais, vers l'orient meridional.

FROMENTERA. voyez *Formentera*.

FRONSAC. *Frontiacum*, *Franciacum*, *Francianum*, *Francicum*. Bourg de France, situé dans la Guienne, sur la Dordogne, au confluant de l'Isle, qui le separe de la petite ville de Libourne. Ce bourg, fondé par Charlemagne, a été erigé en Duché Pairie par Henry IV. Roy de France l'an 1598.

FROSINONE. voyez *Fraselone*.

FRONTENAC, le Fort de Frontenac. *Arx Frontenaca*. Forteresse de la Nouvelle France, en l'Amerique Septentrionale. Elle est sur le bord du lac de Frontenac, qu'on nomme plus ordinairement le lac d'Ontario, à l'endroit où le fleuve de S. Laurens sort de ce lac, du côté du nort. Ce fort a été bâti par le Comte de Frontenac, l'an 1673. pour empêcher les courses des Iroquois.

FRONTIGNAN. *Frontinianum*. Petite ville de France. Elle est dans le Languedoc, sur le lac de Maguellone, entre Montpellier & Agde, à cinq lieuës de la premiere, & à sept de la derniere. Frontignan, connuë par ses bons vins Muscats, est prise pour l'ancienne *Forum Domitii*. Quoy que quelques Geographes mettent cette ancienne ville à *Fabreques* bourg que l'on trouve à deux lieuës de Montpellier, du côté du couchant.

FROWARD, le Cap Froward. voyez *Advance*, le Cap d'Advance.

FRUART. *Froardum*. Bourg de la Lorraine, situé au confluant de la Mosèlle & de la Meurte, à deux lieuës au dessous de Nancy.

FRYBERG. *Friberga*, anciennement, *Cardabianca*, ou *Cardobianca*. Ancien bourg de l'Archiduché d'Autriche. Il est dans la Basse Stirie, vers les confins de la Hongrie, sur la riviere de Pinka, à douze lieuës de la ville de Gracz, vers le levant septentrional.

FUCECHIO. *Fucechium*. Bourg situé prés d'un lac de même nom, dans le Florentin, en Toscane, entre la ville de Florence, & celle de Pise, à neuf lieuës de la premiere, & à dix de la derniere.

FUEGO, Isla del Fuego. *Insula Ignium*. Isle de l'Ocean Atlantique. Elle est une de celles du Cap Verd, & on la trouve au midi de celle de S. Jago. Cette isle, qui est fort petite, a une montagne qui vomit des flammes, & c'est de là qu'elle a pris son nom, qui signifie l'isle du feu.

FUENCHEU. *Fuencheum*. C'est une des grandes villes de la Chine. Elle est la cinquiéme de la

la Province de Xanſi, & ſituée ſur la riviere de Fuen. Elle a ſept petites villes ſous ſa Juriſdiction.

FUENGIROLA. *Fuengirola.* Bourg d'Eſpagne. Il eſt ſur la côte de la Grenade, entre Marbella & Malaga, à trois lieuës de la premiere, & à ſix de la derniere. Quelques Geographes mettent en ce lieu l'ancienne ville de *Salduba*, que d'autres croyent être entierement ruïnée; & ils aſſeurent qu'on en voit les maſures à deux lieuës de Fuengirola, tirant vers Marbella. D'autres mettent à Fuengirola l'ancienne *Suel*, *Suen* ou *Sivel*, que d'autres pourtant placent à *Molina* ou *Torre de Molinos*, qui eſt un village, ſitué entre Fuengirola & Malaga.

FUENTE DE CANTOS. *Fons de Cantos.* Village de l'Eſtremadure d'Eſpagne, ſitué à cinq lieuës de la petite ville d'Ellerena, du côté du couchant. On croit que ce lieu eſt l'ancienne *Julia Contributa*, ou que du moins les ruïnes de cette ancienne ville ſont pres de ce village.

FUENTE D'OVEJUNA. *Fons d'Ovejuna.* C'eſt le nom que portent les ruïnes de l'ancienne *Mellaria*, ville de l'Eſpagne Betique. On les trouve dans l'Andalouſie, aux confins de l'Eſtremadure d'Eſpagne, à quatorze lieuës de la ville de Cordouë, tirant vers Merida.

FUENTARABIA. voyez *Fontarabie.*

FUENTES, le Fort de Fuentes. *Arx Fontana.* Bonne Forteresſe du Duché de Milan. Elle eſt ſituée dans le Territoire de Como, à l'embouchure de la riviere d'Adda, dans le lac de Como.

FUENTIBRE. *Fons Iberis.* Village d'Eſpagne. Il eſt ſitué à la ſource de l'Ebre, dans la Caſtille Vieille, & aux confins des Aſturies.

FUESSEN. *Faucena.* Bourg avec un vieux chaſteau. Il eſt dans l'Evêché d'Ausbourg, en Souabe, ſur le Leck, à ſeize lieuës au deſſus de la ville d'Ausbourg. On prend Fueſſen pour l'ancienne petite ville de la Rhetie, qui portoit les noms d'*Abuſiacum*, d'*Abuſacum*, & d'*Abodiacus.*

FUEZEL. voyez *Teplitza.*

FUGGERS, les Terres des Comtes de Fuggers. *Dominium Comitum Fuggerorum.* Etat d'Allemagne, ſitué dans la Souabe. Il eſt diviſé en deux parties; l'*Occidentale* eſt au midi de la ville & du Territoire d'Ulm, elle peut avoir dix lieuës de long, & trois ou quatre de large; Weiſſenhorn, Babenhauſen & Kirchem en ſont les lieux principaux. *L'Orientale* eſt au confluant du Leck & du Danube entre la ville d'Ausbourg & celle de Donawert. Elle a ſix lieuës de long, & trois de large: on n'y voit que des villages, dont Biberbach, & Oberndorff ſont les plus conſiderables. Les Fuggers poſſedent encore pluſieurs terres dans la Baviere, dans l'Hegow, dans le Thurgaw; mais particulierement dans la Haute Alſace. Ils ſont diviſez en pluſieurs branches, & ils paſſent pour les plus riches Comtes d'Allemagne; mais leur nobleſſe n'eſt pas ancienne. Jacques Fugger bourgeois d'Ausbourg fut annobli par l'Empereur Maximilien I. auquel il avoit prêté des ſommes conſiderables. Cette Maiſon doit ſon élevation au commerce, de même que celle de Medicis.

FULDE. *Fulda*, *Buchovia.* Jolie ville d'Allemagne. Elle eſt capitale de l'Abbaye de Fulde, & ſituée ſur la riviere qui porte ce nom, à ſept lieuës au deſſus de la ville d'Hirchsfeld. Fulde a été autrefois une ville Imperiale & libre; maintenant elle dépend de l'Abbé du lieu, qui eſt le plus riche d'Allemagne, & le premier des Abbés, qui ont le titre de Princes de l'Empire. Il eſt revêtu de la dignité d'Archichancelier de l'Imperatrice, & il ne dépend que du Pape, auquel il paye une redevence de quatre cents florins d'abord aprés ſon élection. Tous les Religieux de cette Abbaye, fondée par Boniface Archévêque de Mayence l'an 744. ſont obligez de faire preuve de Nobleſſe, avant que d'y être reçeus. Ils ſont Benedictins.

FULDE, l'Abbaye de Fulde, que l'on appelloit autrefois le Buchaw, ou le Buchen, à cauſe de la grande quantité des arbres de ce nom qu'il y avoit, & qu'on nomme des *Heſtres* en François. *Abbatia Fuldenſis Dominium*, *Fagonia*, *Buchovia*, *Buchonia.* Petit Etat d'Allemagne. Il eſt dans la Baſſe partie du Cercle du Haut Rhin, ou dans la Heſſe, priſe en general. Il a au couchant, & au nort le Landgraviat de Heſſe, au levant la Thuringe & la Franconie; cette derniere avec les Comtés d'Hanaw & d'Iſenbourg le bornent au midi. Cet Etat eſt fait en étoile à trois pointes, & il peut avoir dix ſept lieuës dans ſa plus grande étenduë du ſud au nort, & environ vingt d'orient en occident. Il ne dépend que ſon Abbé, & la ville de Fulde en eſt le ſeul lieu conſiderable.

FULDE, la Fulde. *Fulda.* Riviere d'Allemagne. Elle a ſa ſource dans l'Abbaye de Fulde, baigne la ville de ce nom, & celles d'Hirſchfeld, & de Caſſel, & étant groſſie par les eaux de l'Eder, elle va ſe décharger dans le Weſer à Munde, petite ville du Duché du Brunſwick.

FULIGNO. voyez *Foligno.*

FUMAY. *Fumay.* Bourg des Païs-Bas. Il eſt dans le petit Païs de Faine, en Ardennes, contrée du Païs de Liege, ſur la Meuſe, entre Charlemont & Charleville.

FUMOS. Tierra de Fumos. *Fumorum Regio.* Petite Contrée de la côte orientale des Caffres, en

en Afrique. Elle eſt entre la terre de Natal au midi, & celle de Naonetas au nort. Les Portugais l'ont découverte, & luy ont donné le nom qu'elle porte. Il n'y a rien de remarquable.

FUNCHAL. *Funchala.* Ville capitale de l'iſle de Madere. Elle eſt ſur la côte orientale, où elle a un bon port. Elle a auſſi un Evêché, ſuffragant de Lisbonne, en Portugal.

FUNEN ou FUINEN. voyez *Fyonie.*

FUNSKIRKEN. voyez *Cinq Egliſes.*

FUNGCIAN. *Fungcianum.* C'eſt une des grandes villes de la Chine. Elle eſt bien peuplée, grande, & la ſeconde en rang de la Province de Xenſi. Elle en a ſept moindres ſous ſa Juriſdiction.

FUNGI. *Fungia.* On trouve deux villes de ce nom dans les Cartes de l'Abiſſinie. L'une eſt ſur le bord occidental du lac de Zaſlan, & dans le Royaume de Fungi; l'autre eſt ſur un petit lac du Royaume d'Amara, au levant de la ville de ce nom. Il y a bien d'apparence que ce ne ſont que de fort petits lieux; puis que les relations modernes nous apprenent, qu'il n'y a point de ville dans toute l'Abiſſinie.

FUNGYAN. *Fungianum.* Ville de la Chine. Elle eſt grande, & belle, & tient le ſecond rang dans la Province de Nanquin. Elle eſt ſituée ſur la riviere d'Hoai, & elle a ſous ſa Juriſdiction dix ſept de ces autres villes, que l'on nomme Petites.

FUOA. *Fuoa*, anciennement, *Nicii*, *Nicii Villa*, *Nicia Vicus.* Ancienne petite ville de l'Egypte. Elle eſt dans le Delta, ſur la branche occidentale du Nil, environ à treize lieuës du Caire, vers le ſeptentrion occidental.

FURCELLI. voyez *Forcelli.*

FURLO, il Furlo. *Furlum*, anciennement, *Interciſa.* Ancien petit lieu du Duché d'Urbin, en Italie. Il eſt prés de la riviere de Cantiano, entre Cagli & Foſſombrone. On voit à Furlo une profonde caverne, taillée dans le rocher.

FURNES ou WEURNE. *Furna.* Bonne petite ville avec Abbaye. Elle eſt dans la Flandre Françoiſe, entre Donquerque, & Nieuport, à trois lieuës de la premiere, & à deux de la derniere. Cette ville, cedée aux François par la paix d'Aix la Capelle l'an 1668. a été démantelée. Elle eſt capitale d'une Chaſtellaine aſſez étenduë, a divers canaux, & de bonnes manufactures de draps.

FURSTENBERG, le Comté de Furſtenberg. *Furſtenbergicus Comitatus.* C'eſt un des Etats du Cercle de Souabe, en Allemagne. Il s'étend d'orient en occident, depuis l'Evêché de Conſtance juſques au Briſgaw. Sa forme eſt ſi fort irreguliere qu'on ne ſçauroit en bien marquer la grandeur. On peut le diviſer en deux parties; l'*occidentale*, qui eſt preſque toute dans la Foreſt Noire, a les bourgs d'Haſlac, de Wolfach, de Merin, d'Engen, la petite ville de Neyding, & le chateau de Furſtenberg, qui donne le nom à tout le païs; l'*Orientale* qui eſt entre l'Evêché de Conſtance & le Comté d'Hohenzolern, a les bourgs de Mulheim, de Beyern, & de Meskirck. Les villes de Pfullendorf, & d'Uberlingue y ſont auſſi renfermées; mais elles ſont Imperiales & libres. La Maiſon de Furſtenberg eſt diviſée en deux branches, diſtinguées par les noms d'*Heyligenberg*, & de *Blomberg*, qui ſont ceux de deux chaſteaux, où elles font leur reſidence; ceux de la premiere branche ne ſont que Comtes, les autres ſont Princes, ayant été élevez à cette dignité par l'Empereur l'an 1667.

FURSTENBERG. *Furſtenberga.* Château qui donne le nom au Comté de Furſtemberg. Il eſt environ à une lieuë de la ville de Neyding, du côté du midi.

FURSTENAW. *Furſtenavia.* Bon bourg des Griſons. Il eſt ſitué dans la Cadée, ſur le Bas Rhin, où il a un pont, environ à cinq lieuës au deſſus de la ville de Coire.

FURSTENOW. *Furſtenovia.* Bourg de la Nouvelle Marche de Brandebourg, en Allemagne. Il eſt vers les confins de la Pologne, ſur la riviere de Trega, à deux lieuës au deſſous de Kalis. On conjecture que ce bourg eſt celuy des Anciens Bourguignons, lequel on nommoit *Aſcancalis.*

FURSTENWALDE. *Furſtenvaldia.* Petite ville de la Moyenne Marche de Brandebourg, en Allemagne. Elle eſt ſur la Sprehe, aux confins de la Luſace & à ſix lieuës de Francfort ſur l'Oder, du côté du couchant.

FYONIE, qu'on nomme auſſi Funen, ou Fuinen. *Fionia.* C'eſt une des Iſles du Danemarc. Elle eſt entre le grand Belt; qui la ſepare de l'iſle de Zéelande, & le petit Belt, qui la ſepare de la Jutlande Septentrionale. Sa figure approche d'un Ovale, qui peut avoir quatorze lieuës de long & dix dans ſa plus grande largeur. Cette iſle eſt fertile en blés: elle produit quantité de pommes, dont on fait du cidre, qui ſe tranſporte dans les païs étrangers, de même que l'hidromel, qu'on fait auſſi dans cette iſle, & les chevaux qu'elle nourrit & qui ſont eſtimez en Allemagne. Cette iſle eſt un des principaux Gouvernements du Danemarc, & l'appanage du fils aîné de ſes Rois. Odenſée en eſt la ville capitale, on y voit encore celles de Nybourg, de Schwinberg, de Middelfar, & d'Aſſens.

GA-

G.

G A.

GABACU. *Gabacuus lacus*, anciennement, *Thospites lacus*. Lac de la Turcomanie, en Asie. Il doit être aux confins du Diarbeck, le long du Tigre.

GABALIENS. *Gabali*. Anciens peuples de la Gaule. Ils avoient les Arvernes au nort; les Velauniens & les Helviens au couchant; les Volques Arecomiciens au sud; & les Ruteniens au couchant. Leur ville capitale portoit le nom d'*Anderitum* & celuy de *Gabali*; & leur païs est celuy qu'on apelle maintenant le *Givaudan*.

GABAON. *Gabaa*, *Gabaon*. C'étoit anciennement une ville considerable du Païs de Canaan, en Syrie. Elle étoit située sur une colline, à trois lieuës de Jerusalem, vers le septentrion occidental. Ce n'est plus aujourdhuy qu'un village, qui porte le nom de *Garaandavid*. Cette ville est celebre dans l'histoire sainte, par la ruse des Gabaonites ses habitans. Ces gens craignans d'être exterminés par Josuë, luy envoyerent des Ambassadeurs, qui faignant d'être d'un païs fort éloigné, l'engagerent par là à leur accorder la paix. Josuë remporta aussi prés de cette ville une grande victoire contre plusieurs Rois confederez du Païs de Canaan, dans laquelle Dieu combattit pour luy, en accablant ses ennemis par des pierres de grêle d'une grosseur extraordinaire, & il arrêta le cours du Soleil, pour luy donner le temps d'achever de les détruire.

GABELLA. *Gabella*. Petite ville de l'Hert-Zegowine, en Dalmatie. Elle est sur le bord oriental de la riviere de Narenza, au dessus de la ville de ce nom, & vis à vis de la forteresse de Ciclut.

GABIANO. *Gabienum*. Ancien bourg d'Italie. Il est dans le Montferrat prés du Po, à une lieuë au dessous de Verué.

GABIN. *Gabinium*. Bourg ou petite ville de la Grande Pologne. Ce lieu est sur la riviere de Bsura, dans le Palatinat de Rava, & à douze lieuës de la ville de ce nom.

GABIO, Campo Gabio. *Gabius Campus*. C'est un lieu de la Campagne de Rome, en tirant vers Palestrine. On croit communement que c'est la place, où étoit l'ancienne *Gabii* ou *Gabina civitas*, que Tarquin Roy des Romains soûmit à son sceptre par l'artifice d'un de ses fils, & qui fut Episcopale vers l'an 745. de Christ.

GABON. *Gabon*, *Gabum Regnum*. Royaume situé dans la Region de Biafara, en Afrique. Il est baigné au couchant par le golfe de S. Thomas, & il est borné au nort par le Royaume de Biafara, au levant par celuy de Macoco, & au midi par celuy de Loango. On n'en sçait aucunes particularités.

GABOWYNA. voyez *Barbowyna*.

GACIM. voyez *Mandona*.

GAD, la Tribu de Gad. *Gad Tribus*. C'étoit anciennement une des douze portions que Josué avoit fait du Païs de Canaan. Elle prenoit son nom de la famille de Gad, fils de Jacob, à laquelle elle étoit tombée en partage. Cette Contrée avoit au nort une demi Tribu de Manasse, au sud la Tribu de Ruben, au couchant le Jourdain, & au levant l'Arabie. Gad en étoit la ville capitale, les autres étoient Dibon, Aroer, Arnon, Rabba, Jazer, Rogel, Maspha, Ramoth-Galaad, Casbon, Thesba, Dabir, Sucot, Phanuel, Mahanaim. Ce païs fut ensuite une partie de l'Iturée, & il est maintenant de l'Arabie.

GADARA. *Gadara*. C'étoit anciennement une ville de la Palestine. Elle étoit située sur une montagne, dans la Trochonite, à trois lieuës de la mer de Galilée. Cette ville, quoy que bien fortifiée, selon le temps, se rendit à Vespasien, avant qu'il l'eut attaquée, & ses habitans en abbatirent les murailles pour luy marquer la sincerité de leurs soûmissions. Elle est aujourdhuy ruinée & ses ruïnes portent le nom de *Gaddi*.

GADEMES. *Gademessa*. Contrée du Biledulgerid, en Afrique. Elle est une partie du desert de Metalavet, & située dans le mont Atlas, entre le païs de Guerguela, & celuy de Fezzen. On y y voit une petite ville de même nom, située à la source de la riviere de Capes.

GADERSLEBEN. voyez *Aschersleben*.

GADIS. voyez *Cadis*.

GAETTA. voyez *Gajete*.

GAGHETI. voyez *Kacheti*.

GAGLIANO, *Gaglianum*, anciennement, *Galaria*, *Galarina*, *Galorina*. Bourg de la Vallée de Demona, en Sicile. Il est situé au sommet d'une montagne, à cinq lieuës du mont Gibel, du côté du couchant.

GAGO. *Gagum*. Royaume de la Nigritie, en Afrique. Il a au couchant celuy de Mandinga, au midi la Guinée, au levant le Royaume de Guber, & au nort le Niger, qui le separe du Royaume des Agades, & de celuy de Tombut, lequel en dépend, comme l'asseurent quelques voyageurs modernes. Gago a une ville capitale de même nom, qui est assez grande, mais qui n'est pas des mieux peuplées



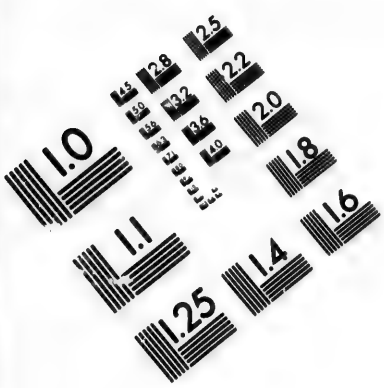
1.0
1.1
1.25
1.4
1.6
1.8
2.0
2.2
2.5
2.8
3.2
3.6
4.0
4.5
5.0
5.6
6.3
7.1
8.0
9.0
10.0
11.0
12.5
14.0
16.0
18.0
20.0
22.0
25.0
28.0
32.0
36.0
40.0
45.0
50.0
56.0
63.0
71.0
80.0
90.0
100.0
112.0
125.0
140.0
160.0
180.0
200.0
224.0
250.0
280.0
320.0
360.0
400.0
450.0
500.0
560.0
630.0
710.0
800.0
900.0
1000.0
1120.0
1250.0
1400.0
1600.0
1800.0
2000.0
2240.0
2500.0
2800.0
3200.0
3600.0
4000.0
4500.0
5000.0
5600.0
6300.0
7100.0
8000.0
9000.0
10000.0
11200.0
12500.0
14000.0
16000.0
18000.0
20000.0
22400.0
25000.0
28000.0
32000.0
36000.0
40000.0
45000.0
50000.0
56000.0
63000.0
71000.0
80000.0
90000.0
100000.0
112000.0
125000.0
140000.0
160000.0
180000.0
200000.0
224000.0
250000.0
280000.0
320000.0
360000.0
400000.0
450000.0
500000.0
560000.0
630000.0
710000.0
800000.0
900000.0
1000000.0
1120000.0
1250000.0
1400000.0
1600000.0
1800000.0
2000000.0
2240000.0
2500000.0
2800000.0
3200000.0
3600000.0
4000000.0
4500000.0
5000000.0
5600000.0
6300000.0
7100000.0
8000000.0
9000000.0
10000000.0
11200000.0
12500000.0
14000000.0
16000000.0
18000000.0
20000000.0
22400000.0
25000000.0
28000000.0
32000000.0
36000000.0
40000000.0
45000000.0
50000000.0
56000000.0
63000000.0
71000000.0
80000000.0
90000000.0
100000000.0
112000000.0
125000000.0
140000000.0
160000000.0
180000000.0
200000000.0
224000000.0
250000000.0
280000000.0
320000000.0
360000000.0
400000000.0
450000000.0
500000000.0
560000000.0
630000000.0
710000000.0
800000000.0
900000000.0
1000000000.0
1120000000.0
1250000000.0
1400000000.0
1600000000.0
1800000000.0
2000000000.0
2240000000.0
2500000000.0
2800000000.0
3200000000.0
3600000000.0
4000000000.0
4500000000.0
5000000000.0
5600000000.0
6300000000.0
7100000000.0
8000000000.0
9000000000.0
10000000000.0
11200000000.0
12500000000.0
14000000000.0
16000000000.0
18000000000.0
20000000000.0
22400000000.0
25000000000.0
28000000000.0
32000000000.0
36000000000.0
40000000000.0
45000000000.0
50000000000.0
56000000000.0
63000000000.0
71000000000.0
80000000000.0
90000000000.0
100000000000.0
112000000000.0
125000000000.0
140000000000.0
160000000000.0
180000000000.0
200000000000.0
224000000000.0
250000000000.0
280000000000.0
320000000000.0
360000000000.0
400000000000.0
450000000000.0
500000000000.0
560000000000.0
630000000000.0
710000000000.0
800000000000.0
900000000000.0
1000000000000.0
1120000000000.0
1250000000000.0
1400000000000.0
1600000000000.0
1800000000000.0
2000000000000.0
2240000000000.0
2500000000000.0
2800000000000.0
3200000000000.0
3600000000000.0
4000000000000.0
4500000000000.0
5000000000000.0
5600000000000.0
6300000000000.0
7100000000000.0
8000000000000.0
9000000000000.0
10000000000000.0
11200000000000.0
12500000000000.0
14000000000000.0
16000000000000.0
18000000000000.0
20000000000000.0
22400000000000.0
25000000000000.0
28000000000000.0
32000000000000.0
36000000000000.0
40000000000000.0
45000000000000.0
50000000000000.0
56000000000000.0
63000000000000.0
71000000000000.0
80000000000000.0
90000000000000.0
100000000000000.0
112000000000000.0
125000000000000.0
140000000000000.0
160000000000000.0
180000000000000.0
200000000000000.0
224000000000000.0
250000000000000.0
280000000000000.0
320000000000000.0
360000000000000.0
400000000000000.0
450000000000000.0
500000000000000.0
560000000000000.0
630000000000000.0
710000000000000.0
800000000000000.0
900000000000000.0
1000000000000000.0
1120000000000000.0
1250000000000000.0
1400000000000000.0
1600000000000000.0
1800000000000000.0
2000000000000000.0
2240000000000000.0
2500000000000000.0
2800000000000000.0
3200000000000000.0
3600000000000000.0
4000000000000000.0
4500000000000000.0
5000000000000000.0
5600000000000000.0
6300000000000000.0
7100000000000000.0
8000000000000000.0
9000000000000000.0
10000000000000000.0
11200000000000000.0
12500000000000000.0
14000000000000000.0
16000000000000000.0
18000000000000000.0
20000000000000000.0
22400000000000000.0
25000000000000000.0
28000000000000000.0
32000000000000000.0
36000000000000000.0
40000000000000000.0
45000000000000000.0
50000000000000000.0
56000000000000000.0
63000000000000000.0
71000000000000000.0
80000000000000000.0
90000000000000000.0
100000000000000000.0
112000000000000000.0
125000000000000000.0
140000000000000000.0
160000000000000000.0
180000000000000000.0
200000000000000000.0
224000000000000000.0
250000000000000000.0
280000000000000000.0
320000000000000000.0
360000000000000000.0
400000000000000000.0
450000000000000000.0
500000000000000000.0
560000000000000000.0
630000000000000000.0
710000000000000000.0
800000000000000000.0
900000000000000000.0
1000000000000000000.0
1120000000000000000.0
1250000000000000000.0
1400000000000000000.0
1600000000000000000.0
1800000000000000000.0
2000000000000000000.0
2240000000000000000.0
2500000000000000000.0
2800000000000000000.0
3200000000000000000.0
3600000000000000000.0
4000000000000000000.0
4500000000000000000.0
5000000000000000000.0
5600000000000000000.0
6300000000000000000.0
7100000000000000000.0
8000000000000000000.0
9000000000000000000.0
10000000000000000000.0
11200000000000000000.0
12500000000000000000.0
14000000000000000000.0
16000000000000000000.0
18000000000000000000.0
20000000000000000000.0
22400000000000000000.0
25000000000000000000.0
28000000000000000000.0
32000000000000000000.0
36000000000000000000.0
40000000000000000000.0
45000000000000000000.0
50000000000000000000.0
56000000000000000000.0
63000000000000000000.0
71000000000000000000.0
80000000000000000000.0
90000000000000000000.0
100000000000000000000.0
112000000000000000000.0
125000000000000000000.0
140000000000000000000.0
160000000000000000000.0
180000000000000000000.0
200000000000000000000.0
224000000000000000000.0
250000000000000000000.0
280000000000000000000.0
320000000000000000000.0
360000000000000000000.0
400000000000000000000.0
450000000000000000000.0
500000000000000000000.0
560000000000000000000.0
630000000000000000000.0
710000000000000000000.0
800000000000000000000.0
900000000000000000000.0
1000000000000000000000.0
1120000000000000000000.0
1250000000000000000000.0
1400000000000000000000.0
1600000000000000000000.0
1800000000000000000000.0
2000000000000000000000.0
2240000000000000000000.0
2500000000000000000000.0
2800000000000000000000.0
3200000000000000000000.0
3600000000000000000000.0
4000000000000000000000.0
4500000000000000000000.0
5000000000000000000000.0
5600000000000000000000.0
6300000000000000000000.0
7100000000000000000000.0
8000000000000000000000.0
9000000000000000000000.0
10000000000000000000000.0
11200000000000000000000.0
12500000000000000000000.0
14000000000000000000000.0
16000000000000000000000.0
18000000000000000000000.0
20000000000000000000000.0
22400000000000000000000.0
25000000000000000000000.0
28000000000000000000000.0
32000000000000000000000.0
36000000000000000000000.0
40000000000000000000000.0
45000000000000000000000.0
50000000000000000000000.0
56000000000000000000000.0
63000000000000000000000.0
71000000000000000000000.0
80000000000000000000000.0
90000000000000000000000.0
100000000000000000000000.0
112000000000000000000000.0
125000000000000000000000.0
140000000000000000000000.0
160000000000000000000000.0
180000000000000000000000.0
200000000000000000000000.0
224000000000000000000000.0
250000000000000000000000.0
280000000000000000000000.0
320000000000000000000000.0
360000000000000000000000.0
400000000000000000000000.0
450000000000000000000000.0
500000000000000000000000.0
560000000000000000000000.0
630000000000000000000000.0
710000000000000000000000.0
800000000000000000000000.0
900000000000000000000000.0
1000000000000000000000000.0
1120000000000000000000000.0
1250000000000000000000000.0
1400000000000000000000000.0
1600000000000000000000000.0
1800000000000000000000000.0
2000000000000000000000000.0
2240000000000000000000000.0
2500000000000000000000000.0
2800000000000000000000000.0
3200000000000000000000000.0
3600000000000000000000000.0
4000000000000000000000000.0
4500000000000000000000000.0
5000000000000000000000000.0
5600000000000000000000000.0
6300000000000000000000000.0
7100000000000000000000000.0
8000000000000000000000000.0
9000000000000000000000000.0
10000000000000000000000000.0
11200000000000000000000000.0
12500000000000000000000000.0
14000000000000000000000000.0
16000000000000000000000000.0
18000000000000000000000000.0
20000000000000000000000000.0
22400000000000000000000000.0
25000000000000000000000000.0
28000000000000000000000000.0
32000000000000000000000000.0
36000000000000000000000000.0
40000000000000000000000000.0
45000000000000000000000000.0
50000000000000000000000000.0
56000000000000000000000000.0
63000000000000000000000000.0
71000000000000000000000000.0
80000000000000000000000000.0
90000000000000000000000000.0
100000000000000000000000000.0
112000000000000000000000000.0
125000000000000000000000000.0
140000000000000000000000000.0
160000000000000000000000000.0
180000000000000000000000000.0
200000000000000000000000000.0
224000000000000000000000000.0
250000000000000000000000000.0
280000000000000000000000000.0
320000000000000000000000000.0
360000000000000000000000000.0
400000000000000000000000000.0
450000000000000000000000000.0
500000000000000000000000000.0
560000000000000000000000000.0
630000000000000000000000000.0
710000000000000000000000000.0
800000000000000000000000000.0
900000000000000000000000000.0
1000000000000000000000000000.0
1120000000000000000000000000.0
1250000000000000000000000000.0
1400000000000000000000000000.0
1600000000000000000000000000.0
1800000000000000000000000000.0
2000000000000000000000000000.0
2240000000000000000000000000.0
2500000000000000000000000000.0
2800000000000000000000000000.0
3200000000000000000000000000.0
3600000000000000000000000000.0
4000000000000000000000000000.0
4500000000000000000000000000.0
5000000000000000000000000000.0
5600000000000000000000000000.0
6300000000000000000000000000.0
7100000000000000000000000000.0
8000000000000000000000000000.0
9000000000000000000000000000.0
10000000000000000000000000000.0
11200000000000000000000000000.0
12500000000000000000000000000.0
14000000000000000000000000000.0
16000000000000000000000000000.0
18000000000000000000000000000.0
20000000000000000000000000000.0
22400000000000000000000000000.0
25000000000000000000000000000.0
28000000000000000000000000000.0
32000000000000000000000000000.0
36000000000000000000000000000.0
40000000000000000000000000000.0
45000000000000000000000000000.0
50000000000000000000000000000.0
56000000000000000000000000000.0
63000000000000000000000000000.0
71000000000000000000000000000.0
80000000000000000000000000000.0
90000000000000000000000000000.0
100000000000000000000000000000.0
112000000000000000000000000000.0
125000000000000000000000000000.0
140000000000000000000000000000.0
160000000000000000000000000000.0
180000000000000000000000000000.0
200000000000000000000000000000.0
224000000000000000000000000000.0
250000000000000000000000000000.0
280000000000000000000000000000.0
320000000000000000000000000000.0
360000000000000000000000000000.0
400000000000000000000000000000.0
450000000000000000000000000000.0
500000000000000000000000000000.0
560000000000000000000000000000.0
630000000000000000000000000000.0
710000000000000000000000000000.0
800000000000000000000000000000.0
900000000000000000000000000000.0
1000000000000000000000000000000.0
1120000000000000000000000000000.0
1250000000000000000000000000000.0
1400000000000000000000000000000.0
1600000000000000000000000000000.0
1800000000000000000000000000000.0
2000000000000000000000000000000.0
2240000000000000000000000000000.0
2500000000000000000000000000000.0
2800000000000000000000000000000.0
3200000000000000000000000000000.0
3600000000000000000000000000000.0
4000000000000000000000000000000.0
4500000000000000000000000000000.0
5000000000000000000000000000000.0
5600000000000000000000000000000.0
6300000000000000000000000000000.0
7100000000000000000000000000000.0
8000000000000000000000000000000.0
9000000000000000000000000000000.0
10000000000000000000000000000000.0
11200000000000000000000000000000.0
12500000000000000000000000000000.0
14000000000000000000000000000000.0
16000000000000000000000000000000.0
18000000000000000000000000000000.0
20000000000000000000000000000000.0
22400000000000000000000000000000.0
25000000000000000000000000000000.0
28000000000000000000000000000000.0
32000000000000000000000000000000.0
36000000000000000000000000000000.0
40000000000000000000000000000000.0
45000000000000000000000000000000.0
50000000000000000000000000000000.0
56000000000000000000000000000000.0
63000000000000000000000000000000.0
71000000000000000000000000000000.0
80000000000000000000000000000000.0
90000000000000000000000000000000.0
100000000000000000000000000000000.0
112000000000000000000000000000000.0
125000000000000000000000000000000.0
140000000000000000000000000000000.0
160000000000000000000000000000000.0
180000000000000000000000000000000.0
200000000000000000000000000000000.0
224000000000000000000000000000000.0
250000000000000000000000000000000.0
280000000000000000000000000000000.0
320000000000000000000000000000000.0
360000000000000000000000000000000.0
400000000000000000000000000000000.0
450000000000000000000000000000000.0
500000000000000000000000000000000.0
560000000000000000000000000000000.0
630000000000000000000000000000000.0
710000000000000000000000000000000.0
800000000000000000000000000000000.0
900000000000000000000000000000000.0
1000000000000000000000000000000000.0
1120000000000000000000000000000000.0
1250000000000000000000000000000000.0
1400000000000000000000000000000000.0
1600000000000000000000000000000000.0
1800000000000000000000000000000000.0
2000000000000000000000000000000000.0
2240000000000000000000000000000000.0
2500000000000000000000000000000000.0
2800000000000000000000000000000000.0
3200000000000000000000000000000000.0
3600000000000000000000000000000000.0
4000000000000000000000000000000000.0
4500000000000000000000000000000000.0
5000000000000000000000000000000000.0
5600000000000000000000000000000000.0
6300000000000000000000000000000000.0
7100000000000000000000000000000000.0
8000000000000000000000000000000000.0
9000000000000000000000000000000000.0
10000000000000000000000000000000000.0
11200000000000000000000000000000000.0
12500000000000000000000000000000000.0
14000000000000000000000000000000000.0
16000000000000000000000000000000000.0
18000000000000000000000000000000000.0
20000000000000000000000000000000000.0
22400000000000000000000000000000000.0
25000000000000000000000000000000000.0
28000000000000000000000000000000000.0
32000000000000000000000000000000000.0
36000000000000000000000000000000000.0
40000000000000000000000000000000000.0
45000000000000000000000000000000000.0
50000000000000000000000000000000000.0
56000000000000000000000000000000000.0
63000000000000000000000000000000000.0
71000000000000000000000000000000000.0
80000000000000000000000000000000000.0
90000000000000000000000000000000000.0
100000000000000000000000000000000000.0
112000000000000000000000000000000000.0
125000000000000000000000000000000000.0
140000000000000000000000000000000000.0
160000000000000000000000000000000000.0
180000000000000000000000000000000000.0
200000000000000000000000000000000000.0
224000000000000000000000000000000000.0
250000000000000000000000000000000000.0
280000000000000000000000000000000000.0
320000000000000000000000000000000000.0
360000000000000000000000000000000000.0
400000000000000000000000000000000000.0
450000000000000000000000000000000000.0
500000000000000000000000000000000000.0
560000000000000000000000000000000000.0
630000000000000000000000000000000000.0
710000000000000000000000000000000000.0
800000000000000000000000000000000000.0
900000000000000000000000000000000000.0
1000000000000000000000000000000000000.0
1120000000000000000000000000000000000.0
1250000000000000000000000000000000000.0
1400000000000000000000000000000000000.0
1600000000000000000000000000000000000.0
1800000000000000000000000000000000000.0
2000000000000000000000000000000000000.0
2240000000000000000000000000000000000.0
2500000000000000000000000000000000000.0
2800000000000000000000000000000000000.0
3200000000000000000000000000000000000.0
3600000000000000000000000000000000000.0
4000000000000000000000000000000000000.0
4500000000000000000000000000000000000.0
5000000000000000000000000000000000000.0
5600000000000000000000000000000000000.0
6300000000000000000000000000000000000.0
7100000000000000000000000000000000000.0
8000000000000000000000000000000000000.0
9000000000000000000000000000000000000.0
10000000000000000000000000000000000000.0
11200000000000000000000000000000000000.0
12500000000000000000000000000000000000.0
14000000000000000000000000000000000000.0
16000000000000000000000000000000000000.0
18000000000000000000000000000000000000.0
20000000000000000000000000000000000000.0
22400000000000000000000000000000000000.0
25000000000000000000000000000000000000.0
28000000000000000000000000000000000000.0
32000000000000000000000000000000000000.0
36000000000000000000000000000000000000.0
40000000000000000000000000000000000000.0
45000000000000000000000000000000000000.0
50000000000000000000000000000000000000.0
56000000000000000000000000000000000000.0
63000000000000000000000000000000000000.0
71000000000000000000000000000000000000.0
80000000000000000000000000000000000000.0
90000000000000000000000000000000000000.0
100000000000000000000000000000000000000.0
112000000000000000000000000000000000000.0
125000000000000000000000000000000000000.0
140000000000000000000000000000000000000.0
160000000000000000000000000000000000000.0
180000000000000000000000000000000000000.0
200000000000000000000000000000000000000.0
224000000000000000000000000000000000000.0
250000000000000000000000000000000000000.0
280000000000000000000000000000000000000.0
320000000000000000000000000000000000000.0
360000000000000000000000000000000000000.0
400000000000000000000000000000000000000.0
450000000000000000000000000000000000000.0
500000000000000000000000000000000000000.0
560000000000000000000000000000000000000.0
630000000000000000000000000000000000000.0
710000000000000000000000000000000000000.0
800000000000000000000000000000000000000.0
900000000000000000000000000000000000000.0
1000000000000000000000000000000000000000.0
1120000000000000000000000000000000000000.0
1250000000000000000000000000000000000000.0
1400000000000000000000000000000000000000.0
1600000000000000000000000000000000000000.0
1800000000000000000000000000000000000000.0
2000000000000000000000000000000000000000.0
2240000000000000000000000000000000000000.0
2500000000000000000000000000000000000000.0
2800000000000000000000000000000000000000.0
3200000000000000000000000000000000000000.0
3600000000000000000000000000000000000000.0
4000000000000000000000000000000000000000.0
4500000000000000000000000000000000000000.0
5000000000000000000000000000000000000000.0
5600000000000000000000000000000000000000.0
6300000000000000000000000000000000000000.0
7100000000000000000000000000000000000000.0
8000000000000000000000000000000000000000.0
9000000000000000000000000000000000000000.0
10000000000000000000000000000000000000000.0
11200000000000000000000000000000000000000.0
12500000000000000000000000000000000000000.0
14000000000000000000000000000000000000000.0
16000000000000000000000000000000000000000.0
18000000000000000000000000000000000000000.0
20000000000000000000000000000000000000000.0
22400000000000000000000000000000000000000.0
25000000000000000000000000000000000000000.0
28000000000000000000000000000000000000000.0
32000000000000000000000000000000000000000.0
36000000000000000000000000000000000000000.0
40000000000000000000000000000000000000000.0
45000000000000000000000000000000000000000.0
50000000000000000000000000000000000000000.0
56000000000000000000000000000000000000000.0
63000000000000000000000000000000000000000.0
71000000000000000000000000000000000000000.0
80000000000000000000000000000000000000000.0
90000000000000000000000000000000000000000.0
100000000000000000000000000000000000000000.0
112000000000000000000000000000000000000000.0
125000000000000000000000000000000000000000.0
140000000000000000000000000000000000000000.0
160000000000000000000000000000000000000000.0
180000000000000000000000000000000000000000.0
200000000000000000000000000000000000000000.0
224000000000000000000000000000000000000000.0
250000000000000000000000000000000000000000.0
280000000000000000000000000000000000000000.0
320000000000000000000000000000000000000000.0
360000000000000000000000000000000000000000.0
400000000000000000000000000000000000000000.0
450000000000000000000000000000000000000000.0
500000000000000000000000000000000000000000.0
560000000000000000000000000000000000000000.0
630000000000000000000000000000000000000000.0
710000000000000000000000000000000000000000.0
800000000000000000000000000000000000000000.0
900000000000000000000000000000000000000000.0
1000000000000000000000000000000000000000000.0
1120000000000000000000000000000000000000000.0
1250000000000000000000000000000000000000000.0
1400000000000000000000000000000000000000000.0
1600000000000000000000000000000000000000000.0
1800000000000000000000000000000000000000000.0
2000000000000000000000000000000000000000000.0
2240000000000000000000000000000000000000000.0
2500000000000000000000000000000000000000000.0
2800000000000000000000000000000000000000000.0
3200000000000000000000000000000000000000000.0
3600000000000000000000000000000000000000000.0
4000000000000000000000000000000000000000000.0
4500000000000000000000000000000000000000000.0
5000000000000000000000000000000000000000000.0
5600000000000000000000000000000000000000000.0
6300000000000000000000000000000000000000000.0
7100000000000000000000000000000000000000000.0
8000000000000000000000000000000000000000000.0
9000000000000000000000000000000000000000000.0
10000000000000000000000000000000000000000000.0
11200000000000000000000000000000000000000000.0
12500000000000000000000000000000000000000000.0
14000000000000000000000000000000000000000000.0
16000000000000000000000000000000000000000000.0
18000000000000000000000000000000000000000000.0
20000000000000000000000000000000000000000000.0
22400000000000000000000000000000000000000000.0
25000000000000000000000000000000000000000000.0
28000000000000000000000000000000000000000000.0
32000000000000000000000000000000000000000000.0
36000000000000000000000000000000000000000000.0
40000000000000000000000000000000000000000000.0
45000000000000000000000000000000000000000000.0
50000000000000000000000000000000000000000000.0
56000000000000000000000000000000000000000000.0
63000000000000000000000000000000000000000000.0
71000000000000000000000000000000000000000000.0
80000000000000000000000000000000000000000000.0
90000000000000000000000000000000000000000000.0
100000000000000000000000000000000000000000000.0
112000000000000000000000000000000000000000000.0
125000000000000000000000000000000000000000000.0
140000000000000000000000000000000000000000000.0
160000000000000000000000000000000000000000000.0
180000000000000000000000000000000000000000000.0
200000000000000000000000000000000000000000000.0
224000000000000000000000000000000000000000000.0
250000000000000000000000000000000000000000000.0
280000000000000000000000000000000000000000000.0
320000000000000000000000000000000000000000000.0
360000000000000000000000000000000000000000000.0
400000000000000000000000000000000000000000000.0
450000000000000000000000000000000000000000000.0
500000000000000000000000000000000000000000000.0
560000000000000000000000000000000000000000000.0
630000000000000000000000000000000000000000000.0
710000000000000000000000000000000000000000000.0
800000000000000000000000000000000000000000000.0
900000000000000000000000000000000000000000000.0
1000000000000000000000000000000000000000000000.0
1120000000000000000000000000000000000000000000.0
1250000000000000000000000000000000000000000000.0
1400000000000000000000000000000000000000000000.0
1600000000000000000000000000000000000000000000.0
1800000000000000000000000000000000000000000000.0
2000000000000000000000000000000000000000000000.0
2240000000000000000000000000000000000000000000.0
2500000000000000000000000000000000000000000000.0
2800000000000000000000000000000000000000000000.0
3200000000000000000000000000000000000000000000.0
3600000000000000000000000000000000000000000000.0
4000000000000000000000000000000000000000000000.0
4500000000000000000000000000000000000000000000.0
5000000000000000000000000000000000000000000000.0
5600000000000000000000000000000000000000000000.0
6300000000000000000000000000000000000000000000.0
7100000000000000000000000000000000000000000000.0
8000000000000000000000000000000000000000000000.0
9000000000000000000000000000000000000000000000.0
10000000000000000000000000000000000000000000000.0
11200000000000000000000000000000000000000000000.0
12500000000000000000000000000000000000000000000.0
14000000000000000000000000000000000000000000000.0
16000000000000000000000000000000000000000000000.0
18000000000000000000000000000000000000000000000.0
20000000000000000000000000000000000000000000000.0
22400000000000000000000000000000000000000000000.0
25000000000000000000000000000000000000000000000.0
28000000000000000000000000000000000000000000000.0
32000000000000000000000000000000000000000000000.0
36000000000000000000000000000000000000000000000.0
40000000000000000000000000000000000000000000000.0
45000000000000000000000000000000000000000000000.0
50000000000000000000000000000000000000000000000.0
56000000000000000000000000000000000000000000000.0
63000000000000000000000000000000000000000000000.0
71000000000000000000000000000000000000000000000.0
80000000000000000000000000000000000000000000000.0
90000000000000000000000000000000000000000000000.0
100000000000000000000000000000000000000000000000.0
112000000000000000000000000000000000000000000000.0
125000000000000000000000000000000000000000000000.0
140000000000000000000000000000000000000000000000.0
160000000000000000000000000000000000000000000000.0
180000000000000000000000000000000000000000000000.0
200000000000000000000000000000000000000000000000.0
224000000000000000000000000000000000000000000000.0
250000000000000000000000000000000000000000000000.0
280000000000000000000000000000000000000000000000.0
320000000000000000000000000000000000000000000000.0
360000000000000000000000000000000000000000000000.0
400000000000000000000000000000000000000000000000.0
450000000000000000000000000000000000000000000000.0
500000000000000000000000000000000000000000000000.0
560000000000000000000000000000000000000000000000.0
630000000000000000000000000000000000000000000000.0
710000000000000000000000000000000000000000000000.0
800000000000000000000000000000000000000000000000.0
900000000000000000000000000000000000000000000000.0
1000000000000000000000000000000000000000000000000.0
1120000000000000000000000000000000000000000000000.0
1250000000000000000000000000000000000000000000000.0
1400000000000000000000000000000000000000000000000.0
1600000000000000000000000000000000000000000000000.0
1800000000000000000000000000000000000000000000000.0
2000000000000000000000000000000000000000000000000.0
2240000000000000000000000000000000000000000000000.0
2500000000000000000000000000000000000000000000000.0
2800000000000000000000000000000000000000000000000.0
3200000000000000000000000000000000000000000000000.0
3600000000000000000000000000000000000000000000000.0
4000000000000000000000000000000000000000000000000.0
4500000000000000000000000000000000000000000000000.0
5000000000000000000000000000000000000000000000000.0
5600000000000000000000000000000000000000000000000.0
6300000000000000000000000000000000000000000000000.0
7100000000000000000000000000000000000000000000000.0
8000000000000000000000000000000000000000000000000.0
9000000000000000000000000000000000000000000000000.0
10000000000000000000000000000000000000000000000000.0
11200000000000000000000000000000000000000000000000.0
12500000000000000000000000000000000000000000000000.0
14000000000000000000000000000000000000000000000000.0
16000000000000000000000000000000000000000000000000.0
18000000000000000000000000000000000000000000000000.0
20000000000000000000000000000000000000000000000000.0
22400000000000000000000000000000000000000000000000.0
25000000000000000000000000000000000000000000000000.0
28000000000000000000000000000000000000000000000000.0
32000000000000000000000000000000000000000000000000.0
36000000000000000000000000000000000000000000000000.0
40000000000000000000000000000000000000000000000000.0
45000000000000000000000000000000000000000000000000.0
50000000000000000000000000000000000000000000000000.0
56000000000000000000000000000000000000000000000000.0
63000000000000000000000000000000000000000000000000.0
71000000000000000000000000000000000000000000000000.0
80000000000000000000000000000000000000000000000000.0
90000000000000000000000000000000000000000000000000.0
100000000000000000000000000000000000000000000000000.0
112000000000000000000000000000000000000000000000000.0
125000000000000000000000000000000000000000000000000.0
140000000000000000000000000000000000000000000000000.0
160000000000000000000000000000000000000000000000000.0
180000000000000000000000000000000000000000000000000.0
200000000000000000000000000000000000000000000000000.0
224000000000000000000000000000000000000000000000000.0
250000000000000000000000000000000000000000000000000.0
280000000000000000000000000000000000000000000000000.0
320000000000000000000000000000000000000000000000000.0
360000000000000000000000000000000000000000000000000.0
400000000000000000000000000000000000000000000000000.0
450000000000000000000000000000000000000000000000000.0
500000000000000000000000000000000000000000000000000.0
560000000000000000000000000000000000000000000000000.0
630000000000000000000000000000000000000000000000000.0
710000000000000000000000000000000000000000000000000.0
800000000000000000000000000000000000000000000000000.0
900000000000000000000000000000000000000000000000000.0
1000000000000000000000000000000000000000000000000000.0
1120000000000000000000000000000000000000000000000000.0
1250000000000000000000000000000000000000000000000000.0
1400000000000000000000000000000000000000000000000000.0
1600000000000000000000000000000000000000000000000000.0
1800000000000000000000000000000000000000000000000000.0
2000000000000000000000000000000000000000000000000000.0
2240000000000000000000000000000000000000000000000000.0
2500000000000000000000000000000000000000000000000000.0
2800000000000000000000000000000000000000000000000000.0
3200000000000000000000000000000000000000000000000000.0
3600000000000000000000000000000000000000000000000000.0
4000000000000000000000000000000000000000000000000000.0
4500000000000000000000000000000000000000000000000000.0
5000000000000000000000000000000000000000000000000000.0
5600000000000000000000000000000000000000000000000000.0
6300000000000000000000000000000000000000000000000000.0
7100000000000000000000000000000000000000000000000000.0
8000000000000000000000000000000000000000000000000000.0
9000000000000000000000000000000000000000000000000000.0
10000000000000000000000000000000000000000000000000000.0
11200000000000000000000000000000000000000000000000000.0
12500000000000000000000000000000000000000000000000000.0
14000000000000000000000000000000000000000000000000000.0
16000000000000000000000000000000000000000000000000000.0
18000000000000000000000000000000000000000000000000000.0
20000000000000000000000000000000000000000000000000000.0
22400000000000000000000000000000000000000000000000000.0
25000000000000000000000000000000000000000000000000000.0
28000000000000000000000000000000000000000000000000000.0
32000000000000000000000000000000000000000000000000000.0
36000000000000000000000000000000000000000000000000000.0
40000000000000000000000000000000000000000000000000000.0
45000000000000000000000000000000000000000000000000000.0
50000000000000000000000000000000000000000000000000000.0
56000000000000000000000000000000000000000000000000000.0
63000000000000000000000000000000000000000000000000000.0
71000000000000000000000000000000000000000000000000000.0
80000000000000000000000000000000000000000000000000000.0
90000000000000000000000000000000000000000000000000000.0
100000000000000000000000000000000000000000000000000000.0
112000000000000000000000000000000000000000000000000000.0
125000000000000000000000000000000000000000000000000000.0
140000000000000000000000000000000000000000000000000000.0
160000000000000000000000000000000000000000000000000000.0
180000000000000000000000000000000000000000000000000000.0
200000000000000000000000000000000000000000000000000000.0
224000000000000000000000000000000000000000000000000000.0
250000000000000000000000000000000000000000000000000000.0
280000000000000000000000000000000000000000000000000000.0
320000000000000000000000000000000000000000000000000000.0
360000000000000000000000000000000000000000000000000000.0
400000000000000000000000000000000000000000000000000000.0
450000000000000000000000000000000000000000000000000000.0
500000000000000000000000000000000000000000000000000000.0
560000000000000000000000000000000000000000000000000000.0
630000000000000000000000000000000000000000000000000000.0
710000000000000000000000000000000000000000000000000000.0
800000000000000000000000000000000000000000000000000000.0
900000000000000000000000000000000000000000000000000000.0
1000000000000000000000000000000000000000000000000000000.0
1120000000000000000000000000000000000000000000000000000.0
1250000000000000000000000000000000000000000000000000000.0
1400000000000000000000000000000000000000000000000000000.0
1600000000000000000000000000000000000000000000000000000.0
1800000000000000000000000000000000000000000000000000000.0
2000000000000000000000000000000000000000000000000000000.0
2240000000000000000000000000000000000000000000000000000.0
2500000000000000000000000000000000000000000000000000000.0
2800000000000000000000000000000000000000000000000000000.0
3200000000000000000000000000000000000000000000000000000.0
3600000000000000000000000000000000000000000000000000000.0
4000000000000000000000000000000000000000000000000000000.0
4500000000000000000000000000000000000000000000000000000.0
5000000000000000000000000000000000000000000000000000000.0
5600000000000000000000000000000000000000000000000000000.0
6300000000000000000000000000000000000000000000000000000.0
7100000000000000000000000000000000000000000000000000000.0
8000000000000000000000000000000000000000000000000000000.0
9000000000000000000000000000000000000000000000000000000.0
10000000000000000000000000000000000000000000000000000000.0
11200000000000000000000000000000000000000000000000000000.0
12500000000000000000000000000000000000000000000000000000.0
14000000000000000000000000000000000000000000000000000000.0
16000000000000000000000000000000000000000000000000000000.0
18000000000000000000000000000000000000000000000000000000.0
20000000000000000000000000000000000000000000000000000000.0
22400000000000000000000000000000000000000000000000000000.0
25000000000000000000000000000000000000000000000000000000.0
28000000000000000000000000000000000000000000000000000000.0
32000000000000000000000000000000000000000000000000000000.0
36000000000000000000000000000000000000000000000000000000.0
40000000000000000000000000000000000000000000000000000000.0
45000000000000000000000000000000000000000000000000000000.0
50000000000000000000000000000000000000000000000000000000.0
56000000000000000000000000000000000000000000000000000000.0
63000000000000000000000000000000000000000000000000000000.0
71000000000000000000000000000000000000000000000000000000.0
80000000000000000000000000000000000000000000000000000000.0
90000000000000000000000000000000000000000000000000000000.0
100000000000000000000000000000000000000000000000000000000.0
112000000000000000000000000000000000000000000000000000000.0
125000000000000000000000000000000000000000000000000000000.0
140000000000000000000000000000000000000000000000000000000.0
160000000000000000000000000000000000000000000000000000000.0
180000000000000000000000000000000000000000000000000000000.0
200000000000000000000000000000000000000000000000000000000.0
224000000000000000000000000000000000000000000000000000000.0
250000000000000000000000000000000000000000000000000000000.0
280000000000000000000000000000000000000000000000000000000.0
320000000000000000000000000000000000000000000000000000000.0
360000000000000000000000000000000000000000000000000000000.0
400000000000000000000000000000000000000000000000000000000.0
450000000000000000000000000000000000000000000000000000000.0
500000000000000000000000000000000000000000000000000000000.0
560000000000000000000000000000000000000000000000000000000.0
630000000000000000000000000000000000000000000000000000000.0
710000000000000000000000000000000000000000000000000000000.0
800000000000000000000000000000000000000000000000000000000.0
900000000000000000000000000000000000000000000000000000000.0
1000000000000000000000000000000000000000000000000000000000.0
1120000000000000000000000000000000000000000000000000000000.0
1250000000000000000000000000000000000000000000000000000000.0
1400000000000000000000000000000000000000000000000000000000.0
1600000000000000000000000000000000000000000000000000000000.0
1800000000000000000000000000000000000000000000000000000000.0
2000000000000000000000000000000000000000000000000000000000.0
2240000000000000000000000000000000000000000000000000000000.0
2500000000000000000000000000000000000000000000000000000000.0
2800000000000000000000000000000000000000000000000000000000.0
3200000000000000000000000000000000000000000000000000000000.0
3600000000000000000000000000000000000000000000000000000000.0
4000000000000000000000000000000000000000000000000000000000.0
4500000000000000000000000000000000000000000000000000000000.0
5000000000000000000000000000000000000000000000000000000000.0
5600000000000000000000000000000000000000000000000000000000.0
6300000000000000000000000000000000000000000000000000000000.0
7100000000000000000000000000000000000000000000000000000000.0
8000000000000000000000000000000000000000000000000000000000.0
9000000000000000000000000000000000000000000000000000000000.0
10000000000000000000000000000000000000000000000000000000000.0
11200000000000000000000000000000000000000000000000000000000.0
12500000000000000000000000000000000000000000000000000000000.0
14000000000000000000000000000000000000000000000000000000000.0
16000000000000000000000000000000000000000000000000000000000.0
18000000000000000000000000000000000000000000000000000000000.0
20000000000000000000000000000000000000000000000000000000000.0
22400000000000000000000000000000000000000000000000000000000.0
25000000000000000000000000000000000000000000000000000000000.0
28000000000000000000000000000000000000000000000000000000000.0
32000000000000000000000000000000000000000000000000000000000.0
36000000000000000000000000000000000000000000000000000000000.0
40000000000000000000000000000000000000000000000000000000000.0
45000000000000000000000000000000000000000000000000000000000.0
50000000000000000000000000000000000000000000000000000000000.0
56000000000000000000000000000000000000000000000000000000000.0
63000000000000000000000000000000000000000000000000000000000.0
71000000000000000000000000000000000000000000000000000000000.0
80000000000000000000000000000000000000000000000000000000000.0
90000000000000000000000000000000000000000000000000000000000.0
100000000000000000000000000000000000000000000000000000000000.0
112000000000000000000000000000000000000000000000000000000000.0
125000000000000000000000000000000000000000000000000000000000.0
140000000000000000000000000000000000000000000000000000000000.0
160000000000000000000000000000000000000000000000000000000000.0
180000000000000000000000000000000000000000000000000000000000.0
200000000000000000000000000000000000000000000000000000000000.0
224000000000000000000000000000000000000000000000000000000000.0
250000000000000000000000000000000000000000000000000000000000.

GAJAZZO. voyez *Cajazzo*.

GAIDUROGNISSE. *Gaidurogniſſa*. C'eſt une petite iſle de la mer Mediterranée. Elle eſt prés de la côte meridionale de l'iſle de Candie, au midi de Girapetra. Quelques Géographes prenent cette iſle pour l'ancienne *Letoa*, que d'autres mettent à *Chriſtiana*, *Cufogniſſa* & *Lafogniſſi*, trois petites iſles qui ſont fort prés l'une de l'autre, & à huit lieuës de la Gaidurogniſſe, vers le levant.

GAJETTE ou GAETE. *Cajeta*. Ville du Royaume de Naples, ſituée ſur le golfe de Gajette dans la Terre de Labour, entre Naples & Terracine, environ à dix huit lieuës de la premiere, & à cinq de la derniere. Gajete eſt une des plus fortes places du Royaume de Naples. Elle a un beau port défendu par deux fortereſſes, qui ſont aux deux côtés de ſon entrée, & un Evêché, auquel on a uni ceux de Mola & de Minturne.

GAJETTE, le golfe de Cajette. *Cajetanus*, ou *Formianus Sinus*. Ce golfe, qui prenoit anciennement ſon nom de la ville de Formies, & qui porte aujourdhuy celuy de Gajete, eſt une partie de la mer Toſcane. Il eſt renfermé entre les iſles de Ponza, de S. Maria, de Ventotiana, & d'Iſchia au midi, & les côtes de la Terre de Labour au nort.

GAILLAC. *Galliacum*. Bourg avec Abbaye. Il eſt dans l'Albigeois, Contrée du Languedoc, ſur le Tarn, à quatre lieuës au deſſous de la ville d'Alby.

GAILLARDE, la Baye Gaillarde, voyés *Briſtol*, le petit Briſtol.

GALLION. *Gallio*. Bourg de France, ſitué dans la Normandie, ſur la Seyne, à ſept lieuës au deſſus de Rouën L'Archevêque de cette viile a un magnifique chaſteau à Gaillon, & les Chartreux y ont un Convent.

GAJOLA. *Gajola*, anciennement, *Enplea*. Petite iſle de la mer Toſcane. Elle eſt dans le golfe de Naples, entre la ville de ce nom, & celle de Pouzzol.

GAINSBOROUG ou GARNSBOROUG. *Genesboruvia*. Bourg d'Angleterre, ſitué dans le Comté, & à l'occident de la ville de Lincolne, ſur la frontiére du Comté de Nottingham.

GAISENFELD. *Gaiſenfelda*. Bourg du Cercle de Baviere, en Allemagne. Il eſt ſitué ſur la petite riviere d'Ilm, à une lieuë du Danube, & à deux de la ville d'Ingolſtat. Quelques Geographes prenent ce bourg pour le *Vallatum* de l'ancienne Vindelicie, que d'autres mettent à *Feillenbach*, village de la même Contrée.

GAISTING. *Gaiſtinga*, anciennement *Auguſtana Caſtra*. C'étoit autrefois une petite ville de la Vindelicië, maintenant ce n'eſt qu'un village de la Baviere, il eſt prés du Danube, à quatre lieuës de la ville de Ratisbonne, du côté du levant.

GALACZ ou GALAT'Z. *Galatium*. Petite ville de la Turquie, en Europe. Elle eſt dans la Moldavie, ſur le Danube, entre les emboucheures du Pruth & du Seret.

GALAJON. voyez *Galejon*.

GALASO. *Galeſus*. Petite riviere de la Terre d'Ottrante, Province du Royaume de Naples. Elle a ſa ſource dans l'Apennin prés de la ville d'Oria, & ſe jette dans le golfe de Tarente, prés de la ville de ce nom.

GALATA. voyez *Galite*.

GALATA. *Galata*, anciennement *Chryſoceras*. Petite ville de la Turquie, en Europe. Elle eſt dans la Romanie, ſur le port de Conſtantinople vis à vis de la ville de ce nom, dont elle paſſe pour un des fauxbourgs. Galata eſt aſſez bien bâtie, & a cinq convents de Religieux Latins. Elle eſt ſur le petit cap de Galata, que les Anciens appelloient *Chryſoceras Caput*, ou *Cornu Bizantiorum*.

GALATI. *Calata*, *Galata*. C'étoit anciennement une petite ville de la Sicile; maintenant c'eſt un village de la Vallée de Demona, à ſept lieuës de la ville de Patti, du côté du midi.

GALATIE. *Galatia*. *Gallo-Gracia*, *Graco-Gallia*. C'étoit anciennement une grande Contrée de l'Aſie Mineure. Elle étoit bornée au levant par la Cappadoce; au midi par le Pamphilie; au couchant par le grande Phrygie, la Bithynie, & le Pont; & au nort par le Pont Euxin. Ce païs prit ſon nom des Gaulois, qui aprés avoir brulé la ville de Rome, allerent s'y établir, parmi les Grecs, qui y étoient déja, & qui portoient les noms de Phrygiens & de Paphlagoniens. Ce païs étoit diviſé en trois Contrées, la Paphlagonie, la Galatie Propre, & l'Iſaurie.

GALATIE PROPRE. *Galatia Propria*. Cette partie de la Galatie étoit au milieu des deux autres, ayant la Paphlagonie au nort, & l'Iſaurie au midi. Ses peuples originaires étoient les *Troemes*, les *Proſeliminitains*, les *Bycenes* & les *Orondices*. Les Gaulois, qui s'établirent parmi eux, portoient les noms de *Tectoſages*, de *Toliſtobogiens*, de *Votures* & d'*Ambians*. St. Paul écrivit une de ſes Epîtres aux peuples de ce païs, ſous le nom général de Galates. Aujourdhuy on appelle la Galatie Propre le *Chiangare*. Sa ville capitale qu'on appelloit anciennement Ancyre, & maintenant Angoury conſerve le même rang.

GALAURE. *Galaber*. Petite riviere du Dauphiné. Elle coule dans le Bailliage de S. Marcellin,

lin, & se décharge dans le Rhône, à une lieuë de S. Vallier, du côté du midi.

GALE. voyez *Gallo.*

GALEGUES. *Gallaci, Callaici.* C'est le nom qu'on donne aux habitans de la Galice en Espagne.

GALEJON ou GALAJON. *Galejona Fossa*, anciennement, *Fossa Mariana.* Canal que Cajus Marius tira du Rhône à la mer Mediterranée. Il commençoit à quelques lieuës au dessous de la ville d'Arles, & il aboutissoit à un petit golfe, qu'on appelle le *Port de Galajon*, & qui est entre les embouchures du Rhône, & la mer du Martiguez. Ce canal a été bouché par les sables.

GALERA, GALLERA, GALLORA. *Galera*, anciennement *Cereia.* Bourg de l'Etat de l'Eglise, en Italie. Il est dans le Patrimoine de S. Pierre, sur la riviere d'Arone, entre Bracciano, & Rome, environ à deux lieuës de la premiere, & à quatre de la derniere.

GALERA, Punta della Galera. *Promontorium Triremis.* C'est le cap le plus occidental de l'isle de Mindanao, une des Philippines. La pointe la plus orientale de l'isle de la Trinité, une des Antilles, porte aussi le même nom.

GALESE. *Galesus.* Riviere du Royaume de Naples. Elle a sa source prés d'Oria, en la Terre d'Otrante, & aprés avoir coulé vers le couchant, elle entre dans le golfe du Tarente.

GALESE ou GALLESE. *Gallesium, Fescennia, Phescennium.* C'étoit anciennement une ville de l'Etrurie, maintenant c'est un bourg avec titre de Duché. Il est dans le Patrimoine de S. Pierre, Province de l'Etat de l'Eglise, prés du Tibre, entre la ville d'Orta, & celle de Citta Castellana.

GALFANACAR. *Galfanacara*, autrefois, *Gichtis* ou *Gita.* Ancien bourg de l'Afrique Propre. Il est maintenant dans le Royaume de Tripoli, sur le golfe de Capes, entre la ville de ce nom, & l'isle des Gerbes.

GALGALA. *Galgala.* Ce fut le premier lieu du païs de Canaan, auquel les Israëlites camperent, aprés avoir passé le Jourdain sous la conduite de Josué. Il étoit à trois lieuës de Jericho, du côté du levant, & il écheut en partage à la Tribu de Benjamin.

GALIBIS. *Galibi.* Peuples de la Caribane, en l'Amerique Meridionale. Ils habitent vers la côte septentrionale, entre la riviere de Cayene, & celle de Surname, en Surinam.

GALICE. *Gallacia.* Province d'Espagne. Elle a été anciennement un Royaume particulier, & on luy en donne encore le titre; mais elle est maintenant une partie du Royaume de Leon, & une dépendance de la Couronne de Castille. La Galice a au couchant les Asturies, & le Royaume de Leon; au midi le Royaume de Portugal; ailleurs elle est baignée par l'Ocean Atlantique. On luy donne quarante lieuës du nort au sud, cinquante du couchant au levant, & cent ou six vingts de côtes, où l'on compte jusqu'à quarante & un ports. L'air de la Galice est humide, & mal sain, tant à cause du voisinage de la mer, qu'à cause des vapeurs, qui sortent de quantité de sources d'eaux chaudes, que l'on trouve dans cette province. Son Terroir est montagneux, & peu fertile en blé, & en huyle, mais beaucoup en pâturages, & en vins delicats. On y trouve plusieurs sortes de mines, d'or, de cuivre, de plomb, de fer & de vermillon. On la divise en cinq Territoires, qui prenent leurs noms de ces cinq Cités, ou villes Episcopales. Compostelle capitale, Mondonego, Lugo, Orense, & Tuy. On y remarque outre ces cités les villes de la Corunna, de Betancos, de Bayonna &c.

GALICE, la Nouvelle Gallice. voyés Guadalajara, Audience.

GALILE'E, la Galilée. *Galilæa.* C'étoit anciennement une grande Contrée de la Palestine, en Syrie. Elle étoit bornée au midi par la Samarie, au levant par le Jourdain, & par la mer de Galilée, au delà de laquelle pourtant quelques Geographes luy assignent les villes d'Hippus, de Gadara, & de Gaulon avec leurs Territoires. Elle avoit au nort les montagnes du Liban; & au couchant la mer Mediterranée. On divisoit la Galilée en deux parties generales, la *Basse Galilée*, qui comprenoit les Tribus d'Issachar, & de Zabulon, étoit une des plus fertiles Contrées de la Palestine, on y voioit les villes de Jisreel, d'Endor, de Tarichée, de Ramoth ou Jerimoth, de Cedes, de Tiberias, de Bethsaïda, de Nazareth, & de Cana de Galilée. La *Haute Galilée*, qui comprenoit les Tributs de Nephtali, & d'Aser, portoit aussi le nom de *Galilée des Gentils*, parce qu'il y avoit un grand nombre de Payens parmi les Israëlites. Ses villes principales étoient Capernahum, Dan, ou Cesarée de Philippe, la grande Cana, Sidon, Sarepta, Tyr, Ptolemaide &c. La Galilée est fort celebre dans l'histoire de l'Evangile; parce que Jesus Christ nôtre Sauveur y a été conçeu, & élevé, & qu'aprés son baptême il y a presque toûjours demeuré, & il y a fait la plus grande partie de ses prédications, & de ses miracles.

GALILE'E; la mer de Galilée, ou de Genesareth, ou de Tiberiade. *Mare* ou *Lacus Galilæa, Tiberiadis, Genesaretha, Ceneretha.* C'est un grand lac de la Palestine, en Syrie. Il est entre la Trachonite, & la Galilée, le long du Jourdain, qui le traverse dans toute sa longueur, du septentrion

au midi. Il peut avoir en ce ſens ſept lieuës de longueur, & trois & demi du couchant au levant. Le Sauveur du monde a fait ſur ce lac deux illuſtres miracles en commandant à ſes flots, & en calmant deux tempêtes.

GALINDIE. *Galindia.* Province de la Pruſſe Ducale. Elle eſt entre la Sudavie, la Pomeſanie, & la Mazovie. Le Bourg Ortelsburg en eſt le ſeul lieu de quelque conſideration.

GALISTEO. *Galiſteum.* Bourg, qui avoit autrefois titre de Duché. Il eſt dans l'Eſtremadure d'Eſpagne, prés de la ville de Coria.

GALITE ou GALATA. *Galata.* Iſle de l'Afrique. Elle eſt dans la mer Mediterranée, à dix lieuës de l'iſle de Tabarca, & de l'embouchure du Guad-il-Barbar. Cette iſle, qui n'a pas plus de dix lieuës de circuit eſt l'ancienne *Galathe* ou *Galatha*; ou peut-être l'ancienne *Ægimurus.*

GALLEGOS ou GUALLEGUES. *Vallaci, Gallicii, Callaici.* Anciens peuples d'Eſpagne. Ils occupoient la partie ſeptentrionale du Portugal, avec toute la Galice, laquelle a conſervé leur nom.

GALLARATO. *Gallorum Arca, Glareatum.* Bourg du Duché de Milan, en Italie. Il eſt à huit lieuës de la ville de Milan, vers le couchant, en tirant vers Seſto.

GALLES, le Païs, ou la Principauté de Galles qu'on a nommé autrefois le Cambrie. *Vallia, Cambria.* Province d'Angleterre. Elle eſt bornée au levant par les Comtés de Cheſter, de Shrop, de Hereford, & de Monmouth, Contrées de la Mercie. Elle a au midi le Canal de S. George, ou de Briſtol; au couchant, & au nort la mer d'Irlande. Ce païs, que les Romains avoient poſſedé ſous le nom de *Bretagne ſeconde*, fut la retraite des Bretons, qui y eurent leur Prince particulier, tout le temps que les Princes Anglo-Saxons regnerent en Angleterre; mais Eduard I. un des Succeſſeurs de Guillaume le Conquerant, les ſoûmit l'an 1283. & depuis il a été un des Appanages des fils aînés des Rois d'Angleterre. C'eſt un païs fort montagneux, & abondant en beſtiaux, plus qu'en grains. On y trouve des mines de plomb, & de charbon, & on le diviſe en deux parties générales. La meridionale, qu'on nomme *South-Walles*, comprend ſix Comtés, qui ſont Radnor, Brecknock, Glamorgan, Caermarden, Penbrock, & Cardighan. La Septentrionale ou *North-Walles* en a auſſi ſix, Merioneth, Caernarvan, Denbigh, Flint, Montgomery, & l'iſle d'Angleſey. Tous ces Comtés ont leurs villes capitales, de même nom qu'eux, à la reſerve de celuy de Merionet, dont la principale eſt Harlech; de celuy de Gla-Morgan, qui a Cardif, & de l'iſle d'Angleſey, où eſt Beaumariſch.

GALLES. voyés *Giaques.*

GALLEVESE. *Gallowiſſia*, Contrée de France. On l'apelle autrement la *Brie Pouilleuſe.* voyés *Brie.*

GALLI, li Galli. *Galli*, anciennement, *Sirenuſa Inſula.* Ce ſont trois petites iſles ou écueils de la mer Toſcane. Elles ſont prés de la Principauté Citerieure, Province du Royaume de Naples, dans le golfe de Salerne, entre Amalfi, & le cap de la Minerve.

GALLICANO. *Gallicanum.* Bourg de l'Etat de l'Egliſe, en Italie. Il eſt dans la Campagne de Rome, à deux lieuës de la ville de ce nom, du côté du levant. On prend ce bourg pour l'ancienne *Gabii*, capitale des anciens Gabiens, ou pour *Latonia*, petit lieu, qui étoit dans leur Territoire.

GALLIPOLI. *Callipolis, Gallipolis.* Bonne ville, Epiſcopale, & bien fortifiée, du Royaume de Naples. Elle eſt ſur le golfe de Tarente, dans la Terre d'Otrante, à huit lieuës de la ville de ce nom, dont ſon Evêché eſt ſuffragant. Gallipoli eſt ſur une pointe de terre, qui eſt toute environnée de la mer, & qui n'eſt jointe à la terre ferme que par un pont, qu'on a conſtruit ſur des rochers, & qui eſt défendu par un bon château.

GALLIPOLI. *Callipolis, Gallipolis.* Ville de la Turquie, en Europe. Elle eſt dans la Preſqu'iſle de la Romanie, ſur le détroit de Gallipoli, ou des Dardanelles, entre Seſto, & la mer de Marmara, à deux lieuës de celle-cy, & à ſix de l'autre. Cette ville peut avoir deux lieuës de circuit, mais elle n'eſt pas bien peuplée, & n'eſt pas environnée de murailles. Il y a un vieux château & un arcenal aſſez bien pourveu, & le Bacha de la mer, qui eſt un eſpece d'Amiral parmi les Turcs, y fait ſa reſidence.

GALLIPOLI, détroit. voyés *Dardanelles*, détroit.

GALLO, ou GALE. *Galum.* Petite ville des Indes. Elle eſt dans l'iſle de Ceylan, ſur une pointe de terre, qu'on appelle *Punto Gallo*, qui joint la côte meridionale de cette iſle avec l'occidentale. Cette ville a été priſe aux Portugais par les Hollandois, qui en ſont les Maîtres. Elle eſt bien fortifiée, & a un port aſſez frequenté, quoy qu'il ſoit fort dangereux, à cauſe des rochers à fleur d'eau, qui ſe trouvent à ſes environs.

GALLO, Capo di Gallo. *Gallum Promontorium*, anciennement, *Acritas.* Cap du Belvedere, en Morée. Il eſt entre la ville de Modon, & celle de Coron, à l'entrée du golfe de Coron, & vis à vis de l'iſle de Sapienza.

GALLO, Monte Gallo, ou S. Maria in Gallo. *Gallorum Mons.* Bourg de l'Etat de l'Egliſe. Il

eſt

eſt dans la Marche d'Ancone, vers les ſources du Tronto, & les montagnes de l'Apennin, à trois ou quatre lieuës de la ville d'Aſcoli.

GALLOWAY, le Comté de Galoway. *Gallovidia*, *Galdia*. Province de l'Ecoſſe Meridionale. Elle eſt bornée au levant par la Nithefdale; & au nort par les Provinces de Kyle & de Carrick. La mer d'Irlande la baigne au midi, & au couchant. Cette Province eſt une des plus grandes de l'Ecoſſe, ayant vingt deux lieuës de longueur, & ſept ou huit dans ſa moyenne largeur; ſon terroir eſt bon, & bien cultive. On en tire quantité de laines, & de chevaux aſſez eſtimez. On la diviſe en trois parties, la *Mitoyenne*, qui eſt entre la riviere de Dée, & celle de Crée, l'*Orientale*, & l'*Occidentale*, qui prennent leurs noms de leurs ſituations. Ses villes ſont Kirkudburigt, Wigtoun, & Withern, capitale de la Province.

GALLOWAY, Bec de Galloway, *Gallovidia Caput*, anciennement, *Novantum Cherſoneſus*. C'eſt une petite Preſqu'iſle du Comté de Galloway, en Ecoſſe. Elle tient à la terre ferme par un iſthme, qui a environ deux lieuës de largeur; le reſte eſt baigné par la mer d'Irlande, par la Baye de Glenluce, & par celle de Rian. Il n'y a rien de conſiderable dans cette Preſqu'iſle, que la *Mule de Galloway*, qui en eſt la pointe la plus meridionale, & qui paſſe pour le *Novantum Promontorium*, des Anciens.

GALLOWAY. voyez *Galway*.

GALLURA. *Gallura*. C'étoit anciennement une Province de la Sardaigne. Elle a eu autrefois ſes Princes particuliers, qui portoient le titre de *Juges*. Elle eſt maintenant la partie orientale de la Province de Logudori, où l'on voit encore les Contrées de *Gallura de Geminis*, & de *Gallura de Poſada*, qui en ont conſervé le nom.

GALOPE ou GULPE. *Galopia*, *Golopia*. Petite riviere des Païs-Bas. Elle coule dans le Duché de Limbourg, prés de S. Croix, & ſe décharge dans la riviere de Geul, à une lieuë & demi au deſſus de Fauquemont.

GALTELLI. *Galtellis*. C'étoit autrefois une ville Epiſcopale, aujourd'huy ce n'eſt qu'un village de la Sardaigne, ſitué ſur la côte orientale de l'iſle, environ à vingt lieuës d'Algeri, & de Boſa. Son Evêché a été uni à l'Archévêché de Cagliari, dont il étoit ſuffragant.

GALUMBATZ. *Columbarium*. Petite ville de la Turquie, en Europe. Elle eſt dans la Servie, ſur le Danube, au deſſous de Semendria. Quelques Geographes la prennent pour l'ancienne *Tricornium*, petite ville de la Haute Moeſie, que d'autres placent à *Semendria*.

GALWAY, GALLOWAY, ou GALIVE. *Galliva*. Ville de la Connacie, en Irlande. Elle eſt capitale du Comté de Galway, & ſituée ſur la Baye de ce nom, environ à ſeize lieuës d'Athlone, du côté du couchant. Cette ville eſt fortifiée, & a un bon port, des plus frequentés de l'iſle. Elle eſt aſſez belle, & aſſez peuplée.

GALWAY, le Comté de Galway. *Gallivenſis Comitatus*. Contrée de la Connacie, en Irlande. Ce Comté eſt borné au nort par ceux de Mayo, & de Roſcomen; & au midi par celuy de Clare. Il eſt baigné au couchant par l'Ocean Atlantique, & ſepare au levant par le Shannon du Comté de Kings, en Lagenie, & de celuy de Tiperari, en Momonie. Ce païs a environ trente deux lieuës du couchant au levant, & dix dans ſa largeur mediocre. Il y a pluſieurs lacs, ceux de Malke, de Carbie, & d'Horrib, en ſont les plus grands, & les plus poiſſoneux. Ses villes ſont Galway capitale, Clonefort, Kilmacagh, Athenry, & quelques reſtes de la ville Archiepiſcopale de Toam.

GAMALA. *Gamala*. C'étoit anciennement une ville tres forte par ſa ſituation ſur le haut d'une montagne, & défenduë par un chaſteau encore plus fort que la ville, & qui la dominoit. Ce lieu étoit dans la Trachonite, Province de la Paleſtine, entre la mer de Galilée, & les montagnes de Galaad, à quatre ou cinq lieuës de la ville de Julias, & de celle de Coraſin. Veſpaſien, s'étant rendu maître de cette place, aprés un mois de ſiege, & beaucoup de perte, la ruïna entierement.

GAMBEA ou GAMBIA, le Royaume de Gambea. *Gambia Regnum*. Petit Royaume de la Nigritie. Il eſt entre la riviere de Senega, & celle de Gambea, qui ſont deux branches du Nil, à l'orient des peuples Jalofes. On n'y marque rien qu'une petite ville, qui porte le même nom que le Royaume.

GAMBEA, GAMBIA. *Gambia*. C'eſt une des principales branches du Niger; riviere de la Nigritie, en Afrique. Elle ſe décharge dans l'Ocean Atlantique, au midi du Cap Verd, entre les embouchures qu'on nomme Senega, & Rio Grande.

GAMBULO ou GAMBALO. *Gambolatum*, *Campolatum*, anciennement, *ad Columnas*, ou *Dua Columna*. Ancien bourg de l'Italie. Il eſt dans le Territoire du Vighean, Contrée du Duché de Milan, à une lieuë de la ville du Vighean, du côté du midi.

GAMMALAMME. *Gammalamma*. Petite ville de l'Aſie. Elle eſt ſur la côte meridionale de l'iſle Ternate, une des Molucques. Les Portugais s'en étoient emparez, & l'avoient fortifiée, mais ils l'ont enſuite abandonnée.

GAMMACORURA. *Gammacorura.* Montagne qui vomit des flammes. Elle eſt dans l'iſle de Ternate, une des Molucques. On dit que cette montagne fut preſque toute bouleverſée le 20. mars, 1673. & qu'elle remplit l'air d'une ſi prodigieuſe quantité de cendres, que les hommes avoient peine à ſe voir les uns les autres.

GANACHE, la Ganache, ou la Garnache. *Ganachia, Ganapia.* Bourg ou petite ville de France. Ce lieu eſt dans le Poitou, ſur les confins de la Bretagne, à deux lieuës de Machecou, & à trois de la mer de Gaſcogne.

GANCHING. *Ganchinga.* Ville de la Chine. Elle eſt la dixieme de la Province de Nanquin, & elle à cinq autres villes ſous ſa Juriſdiction. Elle eſt grande, fort marchande, & ſituée ſur la riviere de Kiang, aux confins de la Province de Kianſi.

GAND. *Ganda, Gandavum, Gandavium.* Ville des Païs-Bas, capitale du Comté de Flandre, & ſituée au confluant des rivieres de Lys, de Lieve, & de Moere avec l'Eſcaut, à dix lieuës au deſſus d'Anvers, & à peu prés à la même diſtance de Bruxelles. Gand eſt une des grandes villes de l'Europe. Elle a au delà de trois lieuës de circuit: les rivieres qui la traverſent, ou les canaux qu'on en a tiré, la ſeparent en vingt & ſix iſles, jointes par autant de grands ponts, outre leſquels il y en a un grand nombre d'autres. Cette ville a quelques legeres fortifications, une citadelle, que Charles Quint y fit bâtir, un Evêché ſuffragant de Malines, un Parlement, dont les Jugements reſortent de celuy de Malines, qui eſt le Tribunal ſouverain des Païs bas Eſpagnols. Charles Quint y eſt nay, & on y conſerve ſon berceau dans la Cour du Prince, grand Palais, où l'on dit qu'il y a autant de chambres que de jours en l'an. Le celebre Janſenius en a été le premier Evêque. Le Roy de France prit Gand en ſix jours de ſiege l'an 1678. Mais ils l'a renduë aux Eſpagnols, qui en ſont encore aujourd'huy les maîtres.

GAND, le Quartier de Gand. *Gandavenſis Tetrarchia.* C'eſt une des quatre parties du Comté de Flandre, & la premiere en ordre. Elle renferme le Landgraviat, ou la Chaſtellenie de Gand, le Païs de Waes, les Chaſtellenies d'Audenarde, & de Courtray, & le Comté d'Aloſt. Autrefois la Contrée qu'on appelle les *quatre Offices* y étoit auſſi compriſe; mais elle en a été ſeparée par la conquête qu'en ont fait les Provinces Unies, qui la poſſedent encore aujourdhuy.

GANDERSUNDT ou GANDERSHEIM. *Ganderſunda, Gandersheimium.* Petite ville du Cercle de la Baſſe Saxe, en Allemagne. Elle eſt ſituée dans la baſſe partie de la Principauté de Wolfenbuttel, aux confins de l'Evêché d'Hildesheim, entre la ville d'Eymbecke, & celle de Goſlar, à trois lieuës de la premiere, & à ſix de la derniere. Il y a dans Ganderſunt une Abbaye de filles nobles, fondée par Lutolph le Grand, Duc de Saxe l'an 842. Cette Abbaye étoit autrefois fort riche, & fort conſiderable. Elle comptoit, dit on, parmi ſes vaiſſeaux les Electeurs de Saxe & de Brandebourg, & les Ducs de Brunſwick. Elle eſt aujourdhuy Proteſtante, & reduite à quatre Canonicats.

GANDIA. *Gandia.* Petite ville du Royaume de Valence, en Eſpagne. Elle eſt ſur le Golfe de Valence, à dix lieuës de la ville de ce nom, du côté du midi. Gandia a titre de Duché, & une Academie fondée par François Borgia, Duc de Gandia, & enſuite General des Jeſuites.

GANDOLFO. voyez *Caſtel Gandolfo.*

GANG, Golfe. voyez *Nanquing*, golfe.

GANGARA, le Royaume de Gangara. *Gangara Regnum.* Ce Royaume eſt dans la Nigritie, en Afrique. Le Royaume de Ceſſena le borne au couchant; le Nil le ſepare vers le midi du Royaume de Zanfara; il a au levant le lac de Borno, & au nort le Royaume de ce nom, avec le Deſert de Lempta. Gangara, qui luy donne le nom, en eſt auſſi la ville capitale. On y remarque encore Maraſſa, Segmara, Semegonda & Tireque. On dit que ce païs eſt riche en or, & que les troupes du Roy ſont eſtimées des meilleures de la Nigritie.

GANGARIDES. *Gangarida, Gangarides.* Anciens peuples des Indes en Aſie. Ils prenoient le nom du Gange, & on croit qu'ils habitoient autour des embouchures de ce fleuve; où eſt aujourdhuy le Royaume de Bengala.

GANGE. *Ganges.* C'eſt une des plus celebres rivieres de l'Aſie. Elle prend ſa ſource dans les montagnes de Caucaſe aux confins de la Grande Tartarie & des Etats du Mogol. Elle traverſe du ſeptentrion au midi toute l'Inde, qu'elle diviſe en Inde deçà & Inde delà le Gange, & aprés avoir reçeu pluſieurs rivieres dont les principales ſont le Gemini, le Kanda, le Perſely, & le Caor, elle ſe décharge dans le golfe de Bengale, par pluſieurs embouchures, qui forment un fort grand nombre de petites iſles. Cette riviere baigne les villes de Serenegar, d'Elabaſs, de Banara, de Gouro, de Patane, de Da-ca, d'Ougely & pluſieurs autres moins conſiderables.

GANGE, le golfe du Gange. voyez *Bengale*, golfe.

GANGEA. *Gangea.* Ville de la Perſe. Elle eſt fort conſiderable par le commerce & ſituée dans la Georgie en une belle plaine trés fertile, entre

entre la ville d'Irvan & celle de Schamachie. Avril, voyage de divers Etats d'Europe & d'Asie p. 65. &c.

GANGELA, la Royaume de Gangela. *Gangela Regnum.* On met ce Royaume dans la Basse Ethiopie, vers le Royaume d'Angola; mais on ne le trouve pas sur les cartes, à moins qu'il ne fût le même que celuy de *Bengela*, qui est entre celuy d'Angola & la côte des Caffres.

GANGINUOVO. *Ganginovus.* Bourg de la Sicile. Il est au pié des montagnes de Madonia & à la source de la riviere de Salso, dans la vallée de Demona. On voit à une lieuë de ce bourg les ruïnes de *Gangi Vecchi*, où quelques Geographes mettent l'ancienne petite ville d'*Engyum* ou *Enguium*, que d'autres mettent à *Enguni*, Port du territoire de Leontini sur le golfe de Catanja.

GANGIR, Capo Gangir. *Rhoſſicus Scopulus.* Cap de la Syrie, en Asie. Il est à l'entrée du Golfe de l'Ajazzo, entre la petite ville d'Alexandrette, & l'embouchure de la riviere de Farfar, qui baigne Antioche.

GANGRES. *Gangre*, *Gangra.* Ancienne ville de la petite Asie située dans la Galatie. Elle étoit Archiépiscopale, & on y celebra un Concile, environ l'an 324. contre Eustathius Moine, qui condemnoit si fort le mariage, qu'il excluoit du salut toutes les personnes mariées. Cette ville subsiste encore aujourdhuy, & on dit que les Turcs l'appellent *Cangri* ou *Kiengare.* Sanson dans ses petites Cartes la met dans la Natolie Propre à la source du Sangari, entre Chiotaye & Chiangare.

GANHAY. Ville de la Chine. Elle est sur la côte de la Province de Fokien, aux confins de celle de Quantung. Cette ville est grande & a des magnifiques batiments, entr'autres un pont de pierres, de deux cents cinquante pas de long, bâti sur de fort hautes arcades. Elle est fort peuplée & fort marchande; mais parce que c'est une ville de guerre, les Chinois ne luy donnent que le nom de Fort.

GANI. voyez *Coulour.*

GANNAN ou ANAM, le Royaume de Gannan. *Annanum* ou *Annamiticum Regnum.* C'est la partie orientale de la Presqu'isle de l'Inde delà le Gange. voyez *Tunquin.*

GANNAT. *Gannatum*, *Gannapum.* Bourg de France. Il est dans le Bourbonnois, aux confins de l'Auvergne, sur une petite riviere, entre Moulins & Clermont, à sept lieuës de l'une, & de l'autre.

GANT ou GAN. *Gantum.* Bourg de France, situé dans le Bearn, sur la petite riviere de Nes, à une lieuë & demi de la ville de Pau, du côté du midi. Ce lieu n'est connu que pour avoir donné la naissance au celebre Pierre du Marca, Archévêque de Paris.

GAOGA, ou KAUGHA, le Royaume ou le Desert de Gaoga. *Gaoga Regnum.* C'est une Contrée du Zaara, en Afrique. Elle est entre le Desert de Barca, le Royaume de Berdoa, celuy de Borno, & la Nubie. Il prend son nom de la ville de Gaoga sa capitale, qui est sur le bord d'un grand lac, vers le milieu du païs. On asseure que ce Royaume a été fondé il y a environ deux cents ans par un esclave Negre, qui ayant volé son maître, acquit quelques richesses par le commerce qu'il fit en chevaux, & en esclaves, & par ce moyen se rendit maître du païs. On dit qu'une partie des peuples, qui l'habitent, ont été Chrêtiens, comme les Egyptiens; mais qu'ils sont tombez dans une tres crasse ignorance, les autres sont Mahometans

GAP. *Vapincum*, *Vapingum.* Ancienne ville des Caturiges. Elle est dans le Dauphiné, Province de France, sur la petite riviere de Bene, à sept lieuës d'Ambrun, du côté du couchant, & à huit ou neuf de Sisteron, du côté du nort. Cette ville n'est pas grande, mais elle est assez peuplée, & assez riche, ayant le siege d'un Bailliage, une Cour d'Election, & un Evêché, suffragant d'Aix, en Provence. Le Duc de Savoye, à la tête des troupes des Alliés, entra dans cette ville que ses habitans avoient abandonnée, & il la brula: mais elle a été rébâtie.

GAPENCOIS, ou le Bailliage de Gap. *Vapincenſis Tractus.* Contrée du Dauphiné, laquelle est sous la Jurisdiction du Baillif de Gap. Elle a le Bailliage de Grenoble au nort; celuy d'Ambrun au levant; le Diois au couchant; les Baronies & la Provence, de laquelle elle étoit autrefois une partie, la confinent au midi. Gap est la seule ville de ce païs, où l'on remarque encore les bourgs de Veines, de Serres, d'Orpierre, d'Upaix, & le Duché de Lesdiguieres.

GAR. *Garum*, anciennement, *Cinterna*, ou *Ciſterna.* C'étoit anciennement une petite ville de l'Afrique, maintenant ce n'est qu'un petit village, situé sur la côte du Royaume de Tripoli, prés du cap de Mezrata, & du golfe de Sidra.

GARABUSA, & GARABUSA SALVATICO. *Garabuſa*, anciennement, *Corcyra Inſula.* Ce sont deux petites isles dépendentes de celle de Candie, & situées à demi lieuës de sa côte occidentale, prés du cap Buso. La Garabuse, qu'on nomme aussi *Grabuſe*, a un bon port, & une tres bonne forteresse. Les Venitiens l'ont conservée jusqu'en l'an 1691. que Lucca della Rocca Messinois, Capitaine d'une des compagnies, qui y étoient en garnison, se saisit du Gouverneur, & ayant

ayant aſſommé ceux qui voulurent faire quelque reſiſtance, livra la place au Bacha de la Canée. Au reſte, quelques Geographes croyent que la Garabuſa eſt le cap, que les Anciens nommoient *Corycus Mons*, & *Promontorium*, lequel d'autres mettent à la *punta di Corace*, & d'autres encore au Cap *Buſo*.

GARAMANTES. *Garamantes.* Anciens peuples de la Lybie Interieure. Ils avoient la Getulie au couchant, l'Afrique Propre, & la Cyrenaique au nort, l'Ethiopie ſur l'Egypte au levant, & l'Ethiopie Interieure au midi. On juge qu'ils occupoient la partie occidentale du Zaara, en Afrique, où l'on trouve les Royaumes de Gaoga, de Borno, de Berdoa, & de Lempta.

GARAZU. *Garazua.* Bourg ou petite ville du Breſil, en l'Amerique Meridionale. Ce lieu eſt dans la Capitanie de Pernambouc, à ſix lieuës d'Olinde, du côté du nort. Quelques uns l'appellent *Iguruzu*, mais Garazu en eſt le veritable nom.

GARD, le Pont du Gard. *Gardonis Pons.* Ce pont eſt un ancien ouvrage des Romains. Il eſt dans le Bas Languedoc, ſur le Gardon, dont il a pris le nom, à quatre lieuës de Nimes, & à deux d'Uzes. Il eſt bâti avec des pierres de taille d'une groſſeur ſurprenante, & il a trois rangs d'arches, les unes ſur les autres. Le premier rang n'a que ſix arches, & cent cinquante pas de long, le ſecond a douze arches, & il eſt long de deux cents ſoixante quinze pas, & le troiziéme, où l'on compte trente cinq arches, eſt long de trois cents pas. Ce dernier pont eſt moins haut & moins large que les deux autres, c'eſt proprement un grand canal, couvert de groſſes pierres de taille, & deſtiné à faire paſſer d'une montagne à une autre, des eaux que l'on conduiſoit enſuite à la ville de Nimes. Quoy que ce pont ſoit encore aſſez entier, il n'eſt pourtant aujourd'huy d'aucun uſage.

GARDE. *Garda.* C'a été une ville conſtruite par les Norvegiens ſur la côte orientale de la Groenlande. Elle avoit un bon port, & un Evêché, ſuffragant de Drontheim. Elle a été abandonnée depuis environ deux ſiecles, & on n'en trouve plus les veſtiges.

GARDE. *Garda.* Petite ville de l'Etat des Venitiens, en Italie. Elle eſt dans le Veronois, ſur le bord oriental du lac de Garde, auquel elle donne ſon nom, & à ſix lieuës de la ville de Verone.

GARDE, le lac de Garde. *Gardenſis Lacus, Benacus Lacus.* Ce lac eſt dans l'Etat des Venitiens, entre le Veronois, le Breſſan, & l'Evêché de Trente. Il a environ dix lieuës de long du ſud au nort; & de trois à quatre dans ſa plus grande largeur. Il eſt ſujet à de grandes tempêtes, comme la mer; il abonde en anguilles, & en carpes, & il eſt la ſource de la riviere de Mincio, qui va arrouſer Mantouë.

GARDELABEN. *Gardelebia.* Petite ville de la Vieille Marche de Brandebourg. Elle eſt prés d'une grande forêt, qui porte ſon nom, ſur la Melde, à ſix lieuës de la ville de Stendel, vers le couchant.

GARDICHI. *Gardichia*, anciennement, *Clitor*, *Cleſor*, *Clitorium*, *Cletore.* Anciennement, c'étoit une petite ville de l'Arcadie, Province du Peloponeſe. Ce n'eſt maintenant qu'un village, ſitué dans la partie ſeptentrionale de la Zaconie, en Morée, à trois ou quatre lieuës de Longanico. Il eſt ſur la riviere de *Gardichi*, qui ſe décharge dans la Dimizana. On dit que les eaux de la ſource du Gardichi ont la vertu de donner à ceux qui en boivent du dégout pour le vin. En ce cas, les Turcs en devroient faire un grand uſage, pour ſe mettre hors du danger de violer l'Alcoran, qui leur défend de boire du vin.

GARDON. *Vardo*, *Vardus*, *Gardus.* Riviere du Bas Languedoc, en France. Elle ſe forme de deux petites rivieres, qui naiſſent toutes deux dans les montagnes des Sevennes, & qui portent le nom de *Gardon d'Alais*, & de *Gardon d'Anduſe*, à cauſe de deux villes, qu'elles arouſent, & aprés s'être jointes, elles coulent entre Uzés & Niſmes, ſous le celebre pont du Gard, & vont ſe décharger dans le Rhône, à une ou deux lieuës au deſſus de Beaucaire.

GARET. *Gareta.* Province du Royaume de Fez, en Barbarie. Elle eſt bornée au levant par la riviere de Mulvia, qui la ſepare du Royaume d'Alger; celle de Nocor la ſepare au couchant de la Province d'Errif; & les montagnes, & deſerts le Garet la ſeparent au midi de la Province de Chaus. Elle eſt baignée au nort par la mer Mediterranée. Cette Province a de bonnes mines de fer, elle eſt fort montagneuſe: les montagnes qui ſont vers le milieu de la Province ſont fort bien peuplées, & cultivées, celles qui ſont vers le midi ſont deſertes, parce qu'il n'y a point d'eau. Ses principales villes ſont Melila, & Chaſaſa, poſſedées par les Eſpagnols; Tezota & Meggea ou Mejea, qui ſont entre les mains des Mores.

GARGAN, le Mont Gargan, ou le Mont de S. Angelo. *Garganus Mons.* Montagne du Royaume de Naples, en Italie. On prend quelquefois cette montagne pour celle ſur laquelle eſt bâtie la ville nommée Monte di S. Angelo, & d'autrefois pour toute la preſqu'iſle de la Capitanate, qui eſt entre le golfe de Manfredonia, & celuy de Rodi, & où l'on voit les villes de Manfredonia, de Monte di S. Angelo, de Vieſte & de Rodi.

GARI-

GARIGLAN. *Garilianus, Liris, Lyris.* Grande riviere du Royaume de Naples. Elle prend ſa ſource dans l'Abruſſe Ulterieure, au couchant du lac Celano, enſuite entrant dans la Terre de Labour, elle y baigne Sora, & le territoire d'Aquino, & va ſe décharger dans le golfe de Gajete, à trois lieuës de la ville de ce nom, du côté du levant.

GARIPO. voyez *Calipo.*

GARIPPO. *Gallus.* Petite riviere de la Natolie, en Aſie. Elle prend ſa ſource prés de Chiangare, & elle ſe jette dans le Sangari, prés de Peſſin.

GARIS. *Gariſa, Caraſa.* C'étoit autrefois une petite ville, maintenant ce n'eſt qu'un village de France, ſitué dans la Baſſe Navarre, à une ou deux lieuës de S. Palais, du côté du couchant.

GARISENDA, la Tour de Gariſenda. *Gariſenda Turris.* Cette Tour, qui eſt dans une des places de Boulogne, en Italie, porte le nom de ſon architecte. Elle eſt celebre par la maniere dont elle eſt bâtie, ſon ſommet avanceant en dehors de neuf piez au delà du niveau de ſon fondement, en ſorte qu'il ſemble, à ceux qui la regardent, qu'elle menace ruïne, & qu'elle doit tomber à tout moment.

GARIZIM. *Garizim, Hebal, Gebal.* C'eſt une montagne celebre dans l'hiſtoire Sainte. Elle étoit en la Paleſtine, dans la Tribu d'Ephraim, entre Sichem & Silo, à deux ou trois lieuës de Samarie, du côté du midi. Cette montagne avoit deux pointes, dont l'une portoit le nom d'*Hebal*, & l'autre conſervoit le nom, de *Garizim.* Joſuë ſelon l'ordre de Moyſe, fit publier de la pointe d'Hebal, qui étoit ſterile, les maledictions de la loy; & les benedictions de cette même loy, de la pointe de Garizim, qui étoit un lieu agreable & fertile. Ce fut en ce lieu, que Manaſſes depoſſedé de la Souveraine Sacrificature, pour avoir épouſé une femme étrangere, fit bâtir avec le ſecours de Gannaballat ſon beau pere, un temple oppoſé à celuy de Jeruſalem. Quoy que ce temple fût démoli deux cents ans aprés par Jean Hircan, Succeſſeur des Maccabées; les Samaritains ne laiſſerent pas d'y aller adorer Dieu, & d'y offrir leurs ſacifices. C'eſt de cette montagne dont la Samaritaine parloit à Jeſus Chriſt, quand elle luy diſoit *Nos peres ont adoré en cette montagne. Deut.* 11. *Joſ.* 8. 2. *Macc.* 6. *Jean.* 4.

GARNESEY. *Garneſeia*, anciennement, *Sarnia.* C'eſt une iſle de la mer de Bretagne. Elle eſt à huit lieuës de la côte de la Normandie, du côté du couchant. Elle peut avoir environ quinze lieuës de circuit, & renferme dix villages, & un bourg fortifié, qu'on appelle le *Chaſteau Cornet.* Cette iſle avec celles de Jarſey, de Sarck, & d'Aldernay ſont annexées au Comté de Hant, Province d'Angleterre, & c'eſt tout ce qui reſte aux Rois d'Angleterre de la ſucceſſion des anciens Ducs de Normandie.

GARON. *Garonus, Calarona.* Petite riviere de France. Elle coule dans le Lyonnois, & aprés avoir baigné Brignais, elle ſe décharge dans le Rhône, à deux lieuës au deſſus de la ville de Vienne.

GARONNE, la Garonne. *Garumna.* C'eſt une des plus grandes rivieres de France. Elle naît aux Pyrennées, dans le Conſerans, prés de la Catalogne. Elle baigne une partie de la Gaſcogne, & du Haut Languedoc, & toute la Guienne, & ayant reçeu la Dordogne, elle prend le nom de *Gironda*, ſous lequel elle ſe décharge dans la mer de Gaſcogne, prés de la Tour de Cordouan. Cette riviere s'enrichit des eaux de pluſieurs autres, dont les plus conſiderables ſont l'Auriege, le petit Lers, le Tarn, le Lot, & la Dordogne, qui s'y joignent du côté droit, comme la Baiſe & le Giers du côté gauche. Elle paſſe à S. Bertrand de Comminges, à Rieux, à Thouloufe, à Verdun, à Agen, à Bourdeaux, à Blaye, & à pluſieurs autres villes moins conſiderables. On dit une choſe remarquable de cette riviere; c'eſt que, de temps à autre, il y remonte de la mer un tourbillon d'eau, qu'on nomme *Macaret.* Il eſt de la groſſeur d'un tonneau, & il roule ſur le fleuve avec une ſi grande impetuoſité, qu'il renverſeroit les plus gros navires, s'ils ſe rencontroient ſur ſon paſſage: mais comme on entend de trois lieuës loing le bruit qu'il fait, & qu'on ſçait qu'il ſuit toûjours le rivage, les bâtimens ſe mettent au milieu de la riviere, & les canards & les cygnes courent à terre, pour eviter ſon choc.

GARRAF. *Garrafa.* Bourg d'Eſpagne, ſitué ſur la côte de la Catalogne, entre Barcelone & Tarragone, à ſix lieuës de la premiere, & à neuf de la derniere. Il y a prés de ce bourg une montagne qu'on appelle la *Coſta de Garraf*, & que l'on croit être le lieu appellé anciennement *Scala Annibalis.*

GARRO, Monte Garro ou Gerro. *Mons Gaurus* ou *Gallicanus.* Montagne du Royaume de Naples. Elle eſt dans la Terre de Labour, au ſeptentrion de la ville de Seſſa.

GARSIS. *Garſis.* Bourg du Royaume de Fez. Il eſt dans la Province de Chaus, aux confins de celle de Gareta, ſur la riviere de Mulvia. On prend Garſis pour l'ancienne *Gala* & *Galapha*, ville de la Mauritanie Tingitane.

GARTZ. *Gartia.* Petite ville d'Allemagne.

Elle eſt dans la Pomeranie, ſur l'Oder, à quatre lieuës au deſſus de Stetin. Gartz étoit autrefois fortifiée, elle fût démantelée l'an 1638. aprés avoir été priſe & repriſe pluſieurs fois pendant les guerres des Suedois, en Allemagne.

GASABELA. *Gaſabela.* On met une ville avec un païs de ce nom dans l'Abiſſinie, entre le lac de Zaſlan, & les montagnes de la Lune. Celuy là vers le nort, & celles-cy vers le midi.

GASCOGNE. *Vaſconia.* C'eſt une grande Province de France, & une partie du Gouvernement General de la Guienne. Elle a au nort la Guienne; au couchant le Languedoc, & le Comté de Foix; au midi les Pyrennées, qui la ſeparent de l'Eſpagne; & au couchant la mer de Gaſcogne. Cette Province peut avoir cinquante cinq lieuës le long des Pyrennées, qui eſt ſa plus grande longueur, & ſa plus grande largeur, des Pyrennées à la Guienne, eſt d'environ trente huit lieuës. Elle eſt arrouſée d'un trés grand nombre des rivieres, dont les principales ſont l'Adour, & une partie de la Garonne. L'air y eſt temperé & le terroir fertile en grains, en paturages, & même en vin. On diviſe la Gaſcogne en Haute & Baſſe, qui comprenent onze contrées. La *Haute Gaſcogne* eſt au levant. Elle renferme le Conſerans, le Comté de Cominges, & celuy d'Armagnac, qui a ſous ſoy les païs de Riviere, d'Aſtarac, de Gaure, & la Lomagne. La *Baſſe Gaſcogne* eſt au couchant; & elle comprend le Condomois, la Gaſcogne Propre, ou la Chaloſſe, les Landes, la Terre de Labourd, la Baſſe Navarre, le Vicomté de Soule, le Bearn, & la Bigorre. Les principales villes de la Gaſcogne ſont Aux, S. Sever, Condom, Dax, Bayonne, S. Palais, Mauleon, Pau, Ta Bertrand, & S. Lizer. Au reſte, la Gaſc y joignant la petite partie de la Guienne, qui eſt au delà de la Garonne, reſpond à l'Aquitaine, telle qu'elle eſtoit du tems de Ceſar, & qui étoit nommée la *Novempopulonie*, à cauſe de neuf differents peuples, qui y habitoient.

GASCOGNE PROPRE, que l'on appelle auſſi la Chaloſſe. *Vaſconia Vera.* C'eſt une Contrée de la Gaſcogne. Elle donne le nom à toute la Province, & elle eſt ſituée entre le Condomois au nort; les Landes au couchant; le Bearn au midi; & l'Armagnac au levant. Les villes d'Ayre & de S. Sever en ſont les lieux principaux.

GASCOGNE, la mer de Gaſcogne. *Mare Aquitanicum.* On donne ce nom en general à toute cette plage de l'Ocean Atlantique, laquelle on appelle autrement la *grande Baye de France*, qui s'étend entre la côte meridionale de la Bretagne, & celle de la Biſcaye. Tout le long des côtes du Poitou, de la Xaintonge, de la Guienne, & de la Gaſcogne. Mais on prend auſſi quelquefois ce nom d'une maniere plus particuliere, pour cette partie de la Baye de France, qui eſt entre les embouchures de la Garonne, & de l'Adour, le long des côtes de la Gaſcogne, & de la Guienne.

GASCONS. *Vaſcones.* C'eſt un peuple originaire de la Haute Navarre, il ſe jetta au ſeptiéme ſiecle dans la partie de l'Aquitaine, qu'on appelloit la Novempopulanie & s'unit avec les habitans naturels du Païs, auquel il donna le nom de Gaſcogne. On a même depuis étendu ce nom à toutes les Provinces de France, qui ſont au midi de la Loyre, & qu'on appelle la *France Gaſconne.* Au reſte, les vrais Gaſcons paſſent pour des gens d'eſprit, adroits, entreprenants, bons ſoldats, patiens, & courageux; mais un peu fanfarons, comme les Eſpagnols leurs voiſins.

GASTANIN, GASTEIN ou GASTING. *Gaſtanina, Gaſtanium.* Village de la Baviere, ſitué ſur le Danube, à quatre lieuës au deſſous de Ratisbonne. On a trouvé dans ce village des inſcriptions, qui marquent qu'il eſt l'ancienne petite ville de la Vindelicie, que l'on nommoit *Auguſtana Caſtra.*

GASTAL ou GASTEREN. *Gaſtalenſis Tractus.* C'eſt une petite Contrée de la Suiſſe. Elle eſt bornée au levant par le Comté de Sargans; au nort par celuy de Toggenbourg; & au couchant par le Canton de Zurich. Elle a au midi ceux de Suits, & de Glaris, deſquels elle dépend. Ce païs eſt diviſé en trois Bailliages, qui portent les noms de Gaſteren, d'Utznach, & de Quarten, qui en ſont les lieux principaux.

GASTINE. *Gaſtina.* C'eſt une Abbaye de France, ſituée dans la Touraine, à quatre lieuës de Tours, du côté du nort.

GASTINE, la Gaſtine. *Vaſtinia, Gaſtinetum.* C'eſt un petit païs du Poitou, en France. On le met vers les ſources de la Touë, entre les villes de Niort, de Fontenay, & de Partenay; mais on en ignore les bornes.

GASTINOIS, le Gaſtinois. *Vaſtinium, Gaſtineſium.* Contrée de France, ſous laquelle on comprend le petit Païs de Puyſaye. Elle a au nort l'iſle de France; au couchant la Beauce, l'Orleanois, & le Berry; au midi le Nivernois; & au levant la Champagne, & la Brie. Montargis en eſt la ville capitale, on y met auſſi dans les Cartes de Sanſon Eſtampes, Gien, Briare, Coſne, & Chatillon ſur le Loing. Baudrand étend ce païs juſqu'à la Seyne, en y comprenant Nemours, Moret, & Milly, qui ont été unies au Gouvernement de l'Iſle de France.

GATE, les Montagnes de Gate. *Gate Montes.* C'eſt une longue chaine de montagnes. Elle eſt dans

dans l'Inde, & s'étend du nort au ſud, tout au travers de la preſqu'iſle de l'Inde deçà le Gange, dépuis le Royaume de Cambaye, juſqu'au Cap Comorin. Elle ſepare ainſi cette grande Preſqu'iſle en deux parties égales, dont l'une eſt au couchant, & l'autre au levant.

GATES, le Cap de Gates, ou de Gata. *Gata Caput*, anciennement, *Charidemum Promontorium*. Ce cap eſt dans le Royaume de Grenade, en Eſpagne. Il a pris ſon nom de la pierre d'Agathe, qu'on y trouve, & il eſt ſitué à cinq lieuës de la ville d'Almeria, du côté du levant.

GATONISI, & AGATONISI. *Gatoniſia Inſula*. Ce ſont deux petites iſles de l'Archipel. Elles ſont prés de la côte de la Natolie, vis à vis de la ville de Melazzo. On met à la premiere l'ancienne *Eleus* & à la derniere l'ancienne *Trogilia*. Elles n'ont rien de conſiderable.

GATONISI, Capo Gatoniſi ou Capo Trigua. *Gatoniſium*, ou *Trogilium Promontorium*. Cap de la Natolie, en Aſie. Il eſt au levant de la ville d'Epheſe, vis à vis de l'iſle de Samo.

GATOPOLI. *Gatopolis*, anciennement, *Andriaca*. Ancien bourg de la Turquie, en Europe. Il eſt dans la Romanie, ſur la côte de la mer Noire, entre la ville de Salamydi, & l'embouchure de la riviere de même nom.

GAUDO, Territorio di Gaudo. *Gaudii Terra, Laboriæ Campi*. C'eſt une Campagne tres fertile du Royaume de Naples. Elle a donné le nom à la Province, qu'on nomme la *Terre de Labour*; & elle ſe trouve entre les villes de Capouë, de Pouzzol, & les ruïnes de Cumes.

GAVE, le Gave d'Oleron. *Gabarus Oleronenſis*. Riviere du Bearn, en Gaſcogne. Elle ſe forme à Oleron, par le Gave d'Aſpe, & par celuy d'Oſſeau, reçoit celuy de Suzon à Sauveterre, & peu aprés il ſe décharge dans le Gave de Pau.

GAVE, le Gave de Pau. *Gabarus Palenſis*. Riviere de la Gaſcogne. Elle ſe forme dans la Bigorre par l'union des Gaves d'Azun, de Cauteres, de Lavedan, & de Baretge. Enſuite, entrant dans le Bearn, elle arrouſe la ville de Pau, qui luy donne le nom, elle baigne encore Leſcar, & Ourtes, & ayant reçeu le Gave d'Oleron, elle ſe décharge dans l'Adour, entre Bayonne & Dax.

GAVI. *Gavium*. Petite ville de l'Etat de Genes, en Italie. Elle eſt ſur la riviere de Lemo, vers les confins du Montferrat, & du Milanois, à ſix lieuës de la ville de Genes, & environ à cinq d'Alexandrie de la Paille, & de Tortone. Gavi eſt une place importante par ſa ſituation; mais ſes fortifications ſont fort mal entretenuës.

GAULENDA. *Gaulenda*. C'eſt une montagne du Royaume de Candy, en l'Iſle de Ceylon. Elle eſt prés de la ville de Degligyneur, où le Roy de Candy fait ſa reſidence. Elle n'eſt acceſſible que par une avenuë, qui eſt défenduë par trois forts. Le Roy de Candy l'a faite fortifier pour s'y retirer en cas de ſedition, que ſa tirannie luy fait craindre.

GAULON, *Gaulon*. C'étoit anciennement une ville de la Judée. Elle étoit dans la demi Tribu de Manaſſés au delà du Jourdain, laquelle porta enſuite le nom de Trachonite. Gaulon capitale de la Gaulonite, petit païs ſitué vers les montagnes de Galaad, étoit environ à quinze lieuës de la mer de Galilée; c'étoit une de ces villes, qui avoient été deſtinées à ſervir de refuge aux meurtriers involontaires.

GAURA. *Gaura*, anciennement, *Cythnus*. C'eſt une iſle de l'Archipel. Elle eſt vers le détroit de Negrepont, entre l'iſle de Sdilles, & celle de Zea. Gaura eſt petite, fort montagneuſe, & mal peuplée.

GAURE, le Païs de Gaure, ou le Comté de Verdun. *Gaura*, *Gaurenſis* ou *Verodunenſis Comitatus*. Contrée de la Gaſcogne, Province de France. Elle renferme le petit païs de Lomagne, eſt une partie de l'ancien Comté de Feſenſac, & ſelon quelques Geographes le païs des *Garites*, ancien peuple de l'Aquitaine, Verdun en eſt la capitale, on y voit encore Lomagne. Ce païs eſt ſeparé du Haut Languedoc par la Garonne, & il eſt borné ailleurs par le Comté de Cominges, & par l'Armagnac, auquel il eſt annexé.

GAULE, ou LES GAULES. *Gallia*, *Gallia*. L'ancienne Gaule a été une des plus celebres Regions de l'Europe. Elle avoit au levant la Germanie, & l'Italie, les Alpes la ſeparant de celle-cy & le Rhin de celle-là. La mer d'Allemagne, & celle de Bretagne la baignoient au nort; l'Ocean Aquitanique ou Occidental au couchant; & la mer Mediterranée au midi; les Montagnes des Pyrennées la ſeparoient de l'Eſpagne entre le midi, & le couchant. Cette Region n'étoit pas une Monarchie particuliere, elle étoit poſſedée par un grand nombre de peuples, independans les uns des autres, dont nous marquerons les noms, en décrivant les parties de la Gaule. Ses plus conſiderables montagnes étoient les Alpes, les Pyrenées, le Mont Jura, & les montagnes de Cevennes. Ses principales rivieres le Rhin, la Meuſe, la Seyne, la Loyre, la Garonne, le Rhône, & la Saone. Elle renfermoit le Royaume de France, tel qu'il eſt aujourd'huy, la Savoye, la Suiſſe, une petite partie du païs des Griſons, & toute la partie de l'Allemagne, & des Païs-Bas, qui ſont au couchant du Rhin. C'étoit là la vraye Gaule; mais les Gaulois ayant paſſé les Alpes, & conquis une partie

de l'Italie, ils donnerent le nom de Gaule à leurs conquêtes. Ce qui fit naître la diviſion de la Gaule, en Gaule *Ciſalpine*, ou *Citerieure*, & en *Tranſalpine*, & *Ulterieure*: dont la premiere fut encore ſubdiviſée en *Ciſpadane*, & en *Tranſpadane*; & la Tranſalpine la fût en Gaule *Comata*, & *Braccata*; & aprés qu'elle eut été conquiſe par les Romains en *Gaule Narbonoiſe*, *Aquitanique*, *Lyonoiſe*, & *Belgique*. Ce fut à cauſe de ces differentes parties, qu'on fit de la Gaule, qu'on luy donna fort ſouvent le nom de *Gaules* au pluriel.

GAULE AQUITANIQUE, ou AQUITAINE. *Aquitania*, *Gallia Aquitanica*. C'étoit anciennement une des quatre parties generales de la Gaule Tranſalpine, ou vraye Gaule. Elle étoit renfermée du tems de Ceſar entre la Garonne, les Pyrenées, & l'Ocean. On l'étendit enſuite juſqu'à la Loyre, qui la ſeparoit de la Gaule Lyonoiſe, depuis ſa ſource juſqu'à ſon embouchure. Ainſi elle comprenoit toute cette partie de la France, où l'on trouve maintenant le Poitou, la Saintonge, le Perigord, la Guienne, la Gaſcogne, le Bearn, le Quercy, la Rouergue, l'Auvergne, le Limoſin, & le Berry. On diviſoit cette Gaule Aquitanique en trois parties, qui étoient diſtinguées par les nombres de Premiere, Seconde, & Troiſiéme.

GAULE AQUITANIQUE PREMIERE. *Gallia Aquitanica Prima* C'étoit la partie la plus orientale de l'Aquitaine, & ainſi la premiere qu'on rencontroit en venant de Rome. Sa capitale étoit *Avaricum*, qui porte aujourd'huy le nom de *Bourges*, & ſes peuples les *Bituriges Cubes*, les *Arverniens*, les *Lemovices*, les *Gabaliens*, les *Helleuteves*, les *Ruteniens*, les *Velaunes* & les *Cadurciens*. Elle comprenoit toute l'étenduë des Archévêchés de Bourges & d'Alby, & des Evêchés, qui en ſont ſuffragans.

GAULE AQUITANIQUE SECONDE. *Gallia Aquitanica Seconda*. C'étoit la partie la plus ſeptentrionale de la Gaule Aquitanique. Elle s'étendoit le long de l'Ocean. Ses peuples étoient les *Pictons*, les *Sanctons*, les *Bituriges Vibiſques*, les *Nitiobriges*, les *Petrocoriens*, & les *Ageſmates*. Sa capitale étoit Bourdeaux, & elle renfermoit les Dioceſes de l'Archévêché de Bourdeaux, & des Evêchés, qui en ſont ſuffragans.

GAULE AQUITANIQUE TROISIEME, ou Novenpopulonie. *Gallia Aquitanica Tertia*, ou *Novenpopulana*. C'étoit la partie la plus meridionale de la Gaule Aquitanique. Elle étoit le long des Pyrenées, & de l'Ocean, & contenoit ces neuf peuples, qui luy firent donner le nom de *Novenpopulonie*, les *Auſciens*, les *Benearniens*, les *Bigerriens*, les *Conſoraniens*, les *Convenes*, les *Datiens*, les *Eluſates*, les *Tarbelliens*, & les *Vaſates*. Auch en étoit la ville capitale, & elle renfermoit l'Archévêché de cette ville, & les Evêchés, qui en ſont ſuffragans.

GAULE BELGIQUE. *Gallia Belgica*. C'étoit anciennement la plus grande, & la plus ſeptentrionale partie de la Gaule. Elle avoit au levant la Germanie, dont le Rhin la ſeparoit; au midi la Gaule Narbonoiſe; au couchant la Lyonoiſe, avec la mer de Bretagne; & au nort l'Ocean Germanique. Elle renfermoit toute la partie de l'Allemagne, qui eſt au couchant du Rhin, avec l'Alſace, la Lorraine, la partie des Païs-Bas, qui eſt au couchant du Rhin, la Picardie, la plus grande partie de la Champagne & de l'iſle de France; & elle étoit diviſée en Belgique Premiere, & Belgique Seconde.

GAULE BELGIQUE PREMIERE. *Gallia Belgica Prima*. C'étoit la partie de la Gaule Belgique, qui s'étendoit vers le midi, & les ſources du Rhin, & de la Moſelle. Elle renfermoit la *Germanie Superieure*, & avoit Treves pour ſa capitale. Ses peuples étoient les *Vangions*, les *Nemetes*, les *Triboces*, les *Leuces*, les *Virodumiens*, les *Mediomatrices*, & les *Trevirens*; & ainſi elle comprenoit l'Archévêché de Treves, les Evêchés de Metz, Toul, Verdun, ceux de Strasbourg, de Spire, & de Wormes, & une partie de l'Archévêché de Mayence.

GAULE BELGIQUE SECONDE. *Gallia Belgica Secunda*. Cette partie de la Gaule Belgique étoit vers le nort, & les embouchures du Rhin, & de la Moſelle. Elle comprenoit la *Germanie Inferieure*, & avoit la ville de Rheims pour ſa capitale. Ses peuples étoient les *Ubiens*, les *Bataves*, les *Tungres*, ſous leſquels on comprend les *Aduaticiens*, & les *Eburons*; les *Morins*, les *Atrebates*, les *Ambianiens*, les *Bellovaciens*, les *Sylvanectes*, les *Sueſſions*, les *Veromanduiens*, les *Remois*, les *Nerviens*, auxquels on peut ajouter les *Toxandres*, qui occupoient les iſles de la Zeelande. La Seconde Belgique comprenoit donc tous les païs qui ſont entre la Loyre, & la Meuſe, & entre la Meuſe & le Rhin, depuis ſon confluant avec la Moſelle, juſqu'à ſon embouchure.

GAULE BRACCATE. *Gallia Braccata*. C'étoit une partie de la Gaule Tranſalpine. Elle prenoit ſon nom d'une eſpece d'habillement, que ſes habitans portoient, & qu'on appelloit *Bracca* ou *Bracha*. Quelques uns croyoient que cet habillement étoit un ſimple haut de chauſſe, qu'on nomme encore *Braies*, du nom de *Bracha*: mais d'autres eſtiment, que cet habit comprenoit le pourpoint, le haut de chauſſe, & les bas, joints enſemble, qui eſt une eſpece d'habit, qu'on voit encore

encore porter à la plûpart des païſans Suiſſes. Quoy qu'il en ſoit, cette Gaule eſt la même que la Narbonoiſe. voyez *Gaule Narbonoiſe*.

GAULE CELTIQUE. *Gallia Celtica.* C'étoit une partie de la Gaule Transalpine. Elle porta auſſi le nom de Gaule Lyonoiſe. voyés *Gaule Lyonoiſe*.

GAULE CIRCUMPADANE. *Gallia Circumpadana.* C'étoit anciennement une partie de la Gaule Ciſalpine. Elle prenoit ſon nom de ſa ſituation autour de la riviere de Pô.

GAULE CISALPINE ou CITERIEURE. *Gallia Ciſalpina* ou *Citerior.* C'étoit cette partie de l'Italie, que les anciens Gaulois occuperent. Elle étoit bornée au nort, & au couchant par les Alpes; au ſud par la mer Mediterranée; & au levant par la riviere d'Arſa, qui la ſeparoit de la Dalmatie; par la mer Adriatique; par la riviere d'Eſino, qui la ſeparoit du païs de Piceniens; & par l'Arno, qui la ſeparoit de l'Hetrurie. On comprenoit ſous la *Gaule Ciſalpine*, la *Subalpine*, & on la diviſoit en *Gaule Ciſpadane* & *Tranſpadane*, ſur leſquelles on marquera en particulier les païs compris aujourdhuy dans la Gaule Ciſalpine des anciens. On dira ſeulement ici qu'elle répondoit à peu prés à la Lombardie.

GAULE CISPADANE. *Gallia Ciſpadana.* C'étoit la partie meridionale de la Gaule Ciſalpine. Elle étoit au midi du Pô. Ses peuples étoient les *Anamans*, les *Boiens*, les *Semnons*, les *Lingons* & les *Liguriens*; & on trouve maintenant dans ce païs la plus grande partie de la Romandiole, les Duchés de Modene, & de Parme, la Republique de Genes, & une partie de la Toſcane, du Milanois, du Montferrat, & du Piémont.

GAULE CITERIEURE. *Gallia Citerior.* voyés *Gaule Ciſalpine.*

GAULE COMATE ou CHEVELUE. *Gallia Comata.* C'étoit anciennement la plus grande partie de la Gaule Tranſalpine. Elle fut nommée *Chevelue*; parce que ſes habitans nourriſſoient leur chevelure, & elle comprenoit ces trois grandes parties de la Gaule, la *Belgique*, la *Lyonoiſe*, & l'*Aquitanique.*

GAULE GOTHIQUE. *Gallia Gothica.* On donna anciennement ce nom au Languedoc; parce qu'il fut poſſedé par les Goths.

GAULE LYONOISE, ou CELTIQUE. *Gallia Lugdunenſis*, ou *Celtica.* C'étoit anciennement une grande partie de la Gaule Transalpine. Elle avoit la Belgique au nort; & l'Aquitanique, avec la Narbonoiſe au ſud; l'Ocean au couchant; & les Alpes au levant. On la diviſoit en cinq parties, diſtinguées par les nombres de 1, 2, 3, 4, 5, que nous allons décrire en particulier.

GAULE LYONOISE PREMIERE. *Gallia Lugdunenſis Prima.* C'étoit une partie de la Gaule Lyonoiſe. Lyon en étoit la capitale, & ſes peuples les *Lingons*, les *Æduiens*, les *Seguſiens*, & les *Mandubiens.* Ils occupoient les Dioceſes de Lyon, & des Evêchés, qui en ſont ſuffragans.

GAULE LYONOISE SECONDE. *Gallia Lugdunenſis Secunda.* C'étoit une partie de la Gaule Lyonoiſe. Rouën étoit ſa capitale, & ſes peuples les *Abrincates*, les *Biducaſſes*, les *Caletes*, les *Eburovices*, les *Lexoviens*, les *Seſſuens*, les *Unelles*, & les *Velocaſſes* Ces peuples poſſedoient les Dioceſes de Rouën, & des Evêchés, qui en ſont ſuffragans.

GAULE LYONOISE TROISIEME. *Gallia Lugdunenſis Tertia.* C'étoit une partie de la Gaule Lyonoiſe. Tours en étoit la ville capitale, & ſes peuples portoient les noms de *Cenomans*, *Andegaves*, *Curioſolites*, *Oſiſmiens*, *Redons*, *Turonois*, & *Venetes.* Ils occupoient l'Archévêché de Tours, & les Evêchés, qui en ſont ſuffragans.

GAULE LYONOISE QUATRIEME. *Gallia Lugdunenſis Quarta.* Cette partie de la Gaule Lyonoiſe avoit pour capitale *Agendicum*, qui eſt la ville de *Sens.* Ses peuples étoient les *Pariſiens*, les *Meldes*, les *Carnutes*, les *Aurelians*, les *Senonois*, les *Tricaſſes*, & les *Vadicaſſes*; & ils occupoient les Archévêchés, de Sens, & de Paris, avec les Dioceſes de leurs Suffragans.

GAULE LYONOISE CINQUIEME. *Gallia Lugdunenſis Quinta.* Cette partie de la Gaule Lyonoiſe avoit Beſançon pour ſa capitale; & ſes peuples étoient les *Rauraciens*, les *Helvetiens*, & les *Sequaniens.* Ils poſſedoient la Franche Comté, la Breſſe, le Bugey, & la Suiſſe, où l'on trouve l'Archévêché de Beſançon, les Evêchés de Belley, de Lauzane, & de Baſle, & une partie de celuy de Conſtance.

GAULE NARBONOISE. *Gallia Narbonenſis*, ou *Braccata.* C'étoit une des grandes parties de la Gaule Transalpine. Elle s'étendoit d'orient en occident, depuis les Alpes, qui la bornoient au levant, juſqu'aux Pyrenées, & à la Gaule Aquitanique, qu'elle avoit au couchant. Elle avoit la Gaule Lyonoiſe au nort; & la mer Mediterranée au midi. Elle renfermoit tous les païs ſuivans, le Languedoc, le Comté de Foix, le Gevaudan, le Velay, le Vivarois, la Provence, le Dauphiné, & la Savoye. Cette Gaule fut diviſée en trois parties, qui furent enſuite incorporées dans la Gaule Viennoiſe; la Narbonoiſe Premiere fut la Viennoiſe Seconde; la Narbonoiſe Seconde fut la Viennoiſe Troiſiéme; & la Narbonoiſe Troiſiéme fut la Viennoiſe Premiere. voyez *Gaule Viennoiſe.*

GAULE NOVEMPOPULANE. voyez *Gaule Aquitanique Troiſiéme.*

GAULE RIPARIENSE. *Gallia Riparienſis.* voyez *Gaule Viennoiſe Premiere.*

GAULE SUPERIEURE. *Gallia Superior.* C'eſt la même que la Belgique. voyez *Gaule Belgique.*

GAULE SUBALPINE. *Gallia Subalpina.* Cette partie de la Gaule prenoit ſon nom de ſa ſituation au pié des Alpes. Elle porte aujourdhuy celuy de Piémont, qui ſignifie la même choſe. Ses peuples étoient les *Salaſſes*, les *Seguſſiens*, les *Tauriniens*, & les *Vagiens.*

GAULE TOGATE. *Gallia Togata.* La plûpart des Geographes donnent ce nom à toute la Gaule Ciſalpine; mais Mr. Baudrand prétend, que la Gaule Togate n'eſtoit qu'une petite partie de la Ciſalpine, & qu'elle ne s'étendoit que depuis Plaiſance, juſqu'à Ancone, ayant le Pô au nort, & l'Apennin au ſud. Quoy qu'il en ſoit, ce païs reçeut ce nom de la maniere dont s'habilloient ſes habitans; portans, comme les Romains, des robes apellées en Latin *Toga.*

GAULE TRANSALPINE, ou ULTERIEURE. *Gallia Tranſalpina*, ou *Ulterior.* La Gaule Tranſalpine étoit la vraye Gaule. Elle étoit apellée *Tranſalpine*; parce que les Romains devoient paſſer les Alpes pour y aller, & *Ulterieure*, parce qu'elle étoit plus éloignée d'eux que la Gaule Ciſalpine. voyez *Gaule.*

GAULE TRANSPADANE. *Gallia Tranſpadana.* C'étoit la partie ſeptentrionale de la Gaule Ciſalpine, & elle prenoit ſon nom de ſa ſituation au delà du Pô, par raport à la ville de Rome. Ses peuples étoient les *Carniens*, les *Cenomaniens*, les *Euganiens*, les *Inſubres*, les *Iſtres*, les *Leves*, les *Lepontiens*, les *Libiciens*, les *Orobiens*, les *Salaſſes*, les *Seguſſiens*, les *Tauriniens*, & les *Venetes.* Ainſi elle renfermoit les Etats des Venitiens en Italie, le Mantuan, la Val Telline, les Prefectures des Suiſſes en Italie, & les parties du Milanois, du Montferrat, & du Piemont, qui ſont au nort du Pô.

GAULE VIENNOISE. *Gallia Viennenſis.* Lors que l'Empire Romain commença à tomber en decadance, on donna à une partie de la Gaule le nom de Gaule Viennoiſe, à cauſe de la ville de Vienne, qui en fut la capitale. Elle renfermoit la *Gaule Narbonoiſe*, & la *Subalpine*; & elle étoit diviſée en cinq parties, diſtinguées entr'elles par les noms de Viennoiſe Premiere, Viennoiſe Seconde, &c.

GAULE VIENNOISE PREMIERE, ou NARBONOISE TROISIEME. *Gallia Viennenſis*, ou *Narbonenſis Tertia.* C'étoit une Contrée de la Gaule Tranſalpine. Elle avoit Vienne pour ſa capitale, & étoit habitée par les *Allobroges*, les *Camatules*, les *Cavares*, les *Commones*, les *Deſuviates*, les *Helviens*, les *Segalauniens*, & les *Vocontiens.* Elle renfermoit les Archevêchés de Vienne, d'Arles, & d'Avignon, avec les Evêchés qui en ſont Suffragans, en Provence, en Dauphiné, & en Savoye.

GAULE VIENNOISE SECONDE, ou NARBONOISE PREMIERE. *Gallia Viennenſis Secunda*, ou *Narbonenſis Prima.* C'étoit une Contrée de la Gaule. Elle étoit au couchant de la Viennoiſe Premiere, avoit Narbone pour capitale, & elle étoit la demeure des *Volques Arecomices*, & des *Volques Tectoſages*, & comprenoit les Archevêchés de Narbone, & de Toulouſe, avec leurs ſuffragans, ſitués en Languedoc.

GAULE VIENNOISE TROISIEME, ou NARBONOISE SECONDE. *Gallia Viennenſis Tertia*, ou *Narbonenſis Secunda.* C'étoit une partie de la Gaule. Elle contenoit les peuples ſuivans, les *Albiciens*, les *Caturiges*, les *Mimenes*, les *Oxibiens*, les *Saliens*, & les *Vulgientiens.* Aix étoit ſa capitale, & elle renfermoit les Dioceſes d'Aix, & tous les Evêchés, de la Provence, qui en ſont ſuffragans.

GAULE VIENNOISE QUATRIE'ME. *Gallia Viennenſis Quarta.* C'étoit une partie de la Gaule. Elle étoit dans les Alpes Maritimes, avoit Ambrum pour capitale, & pour habitans les *Brigantes*, les *Capillatiens*, les *Deceates*, les *Ebroduntiens*, les *Neruſiens*, les *Seguſiens*, les *Sontiens*, les *Sutriens*, les *Tauriniens*, les *Vaginiens* & les *Vediantiens.* Ainſi ils occupoient l'Archevêché d'Ambrum, avec ſes ſuffragans, & l'Archevêché de Turin.

GAULE VIENNOISE CINQUIE'ME. *Gallia Viennenſis Quinta.* C'étoit une partie de la Gaule, Elle étoit dans les Alpes Greques, & dans les Pennines, avoit *Tarantaſia*, qui eſt *Moutier* en Tarentaiſe pour capitale; & pour habitans les *Centrons*, les *Salaſſes*, les *Soduniens* & les *Veragriens.* Elle occupoit l'Archevêché de Moutiers, & les Evêchés qui en ſont ſuffragans.

GAULE ULTERIEURE. *Gallia Ulterior.* voyez *Gaule Tranſalpine*; car c'eſt la même.

GAULOIS. *Galli.* Anciens peuples de l'Europe. Ils occupoient toute la Gaule Propre, & ainſi ils avoient plus d'étenduë que les François d'aujourdhuy, auxquels, ceux qui écrivent en latin, donnent leur nom.

GAURE, ou GAVERE. *Gavera.* Bourg avec un château, & titre de Principauté. Il eſt dans dans le Comté d'Aloſt, en Flandre, ſur l'Eſcaut, entre Oudenarde, & Gand, à deux lieuës de l'une & de l'autre.

GAURE

GAURE, le Comté de Gaure. *Gaurenſis Comitatus.* Contrée de la Gaſcogne. Elle eſt dans l'Armagnac, vers le Condomois & la Garonne; On y voit Florence, Grenade &c.

GAURES. *Gauri.* C'eſt un peuple de l'Aſie, répandu dans la Perſe, & dans l'Inde. Les Gaures ſont tous ou tourneurs, ou ouvriers en laine. Ils peuvent épouſer juſqu'à cinq femmes, dont l'une eſt la maîtreſſe des autres. Ils ont une religion particuliere, adorans un ſeul Dieu, Createur du ciel & de la terre, & ayans une veneration ſinguliere pour le feu, dont ils donnent cette raiſon. Ils diſent que la mere de leur Prophete étant groſſe, un Roy qu'ils nomment *Neubrout*, en étant averti par ſes Aſtrologues, ordonna que l'on égorgeat toutes les femmes enceintes; mais que la mere de leur Prophete, dont la groſſeſſe ne paroiſſoit pas, ayant échappée de ce danger, elle accoucha heureuſement d'*Ebrahim-Zer-Ateuchi* leur Prophete. Ils ajoûtent que cet enfant ayant été porté à *Neubrout*, il voulut le tuer d'un coup d'épée; mais que ſa main étant dévenuë ſeche, & s'obſtinant cependant à vouloir faire perir cet enfant, il le fit jetter dans un grand braſſier, dans lequel ce prétendu Prophete repoſa auſſi doucement, que dans un lict. Ils diſent enfin que *Neubrout* ayant continué à perſecuter leur Prophete, mourut de la piqueure d'un moucheron, qui luy entra dans l'oreille, & que *Cha Glochtes* ſon Succeſſeur, ayant quelque temps perſecuté le Prophete, l'adora enſuite, de même que tout le peuple; & que le Prophete ayant fait divers miracles, ſe cacha, & fût enlevé en Paradis en corps & en ame, & leur envoya delà leurs livres ſacrez, qui contienent leur religion. Ces perſecutions faites au Prophete des Gaures en ſa naiſſance, ſes miracles, & ſon élvation dans le ciel, ſemblent fort des corruptions de l'hiſtoire de Jeſus Chriſt, & la ceremonie qu'ils obſervent de laver leurs enfans dans de l'eau, où ils font bouillir des fleurs, & ſur laquelle leurs Prêtres prononcent quelques prieres, pourroit bien être une imitation du baptême des Chrêtiens. Quoy qu'il en ſoit, leurs Prêtres leur font accroire, qu'ils ont conſervé du feu, dans lequel leur Prophete avoit été jetté, ils entretienent ce feu avec ſoin, ils en diſtribuent tous les mois au peuple, qui l'a en ſi grande veneration, que perſone n'oſeroit ſe parjurer, aprés avoir fait ſerment par ce feu prétendu ſacré.

GAYDARONISSI. *Gaidaroniſſa*, anciennement, *Patrocleia*, *Patrocli Inſula*. Petite iſle de l'Archipel. Elle eſt dans le golfe d'Egine, prés de la côte de l'Attique, à une lieuë & demi du cap delle Colomne, vers le midi, & à ſept lieuës de l'iſle d'Egine, vers le levant.

GAZE. *Gaza.* C'eſt une ville fort ancienne de la Paleſtine, en Aſie. Elle eſt ſituée ſur la mer Mediterranée, à l'embouchure de la riviere de Bezor, que l'on nomme autrement le Torrent d'Egypte, à vingt & deux lieuës de la ville de Jeruſalem, vers le midi occidental. Cette ville fût conquiſe par Joſuë, mais dans la ſuite les Philiſtins s'en étant rendus maîtres, Samſon y donna deux grandes preuves de la force miraculeuſe, dont Dieu l'avoit révêtu, l'une en arrachant les pôteaux, & les portes de la ville, & les tranſportant ſur ſes épaules juſqu'en Hebron, l'autre en abbatant le temple de Dagon, & en faiſant perir avec luy trois mille Philiſtins. Alexandre le Grand fût bleſſé au ſiege de cette ville, & il la ruïna, aprés l'avoir priſe. Elle fût rétablie du temps des Maccabées, & elle eut enſuite un Evêché, ſuffragant de Ceſarée. Elle ſubſiſte encore aujourdhuy, & elle eſt capitale d'une Principauté tributaire des Turcs. Son Prince porte le nom d'Emir, ou de Pacha de Gaze. *Joſuë* 10. *Jug.* 16. 1. *Macc.* 11.

GAZER. *Gazera.* Ville ruinée. Elle étoit en la Paleſtine, dans la Tribu d'Ephraim, aux confins de celle de Benjamin, entre Jeruſalem & Joppe, à ſept lieuës de la premiere, & à cinq de la derniere.

GAZOLA. *Gazola.* Petite ville du Royaume de Fez en Barbarie. Elle eſt ſur la côte de la Province de Hea, prés de l'embouchure de la riviere de Tefethna, du côté du midi. On prend Gazola pour l'ancienne *Tamuſiga*, petite ville de la Mauritanie Tingitane.

GEBHA, ou GEBBA. *Gebha.* Bourg du Royaume de Fez, en Barbarie. Il eſt dans l'Errifis, ſur le cap de Gebha, qui eſt à l'entrée occidentale du golfe de Mezemma, & qui eſt pris, ou pour *l'Oleaſtrum Promontorium*, ou pour le *Seſtiaria Extrema* de Ptolomée.

GEBELE. *Gabala.* Ancienne petite ville Epiſcopale de la Syrie, elle eſt ſur la côte, entre Tripoli & Antioche, environ à quinze lieuës de l'une & de l'autre. Son Evêché étoit ſuffragant de la derniere.

GEBEL-ELHADICH. *Gebel-Elhadidus* ou *Ferreus Mons*, anciennement, *Phocra.* Montagne du Royaume de Maroc, en Barbarie. Elle eſt dans la Province d'Hea, aux confins de celles de Maroc, & de Ducala. Elle s'étend beaucoup du midi au nort, le long de la riviere d'Aſifnual, & elle forme le cap, qui eſt à l'entrée meridionale du golfe d'Azafia.

GEBISE ou LEBUSSE, *Libyſſa.* Village ſur une petite riviere de même nom. Il eſt dans la Natolie, entre Nicomedie, & Calcedoine. Ce lieu étoit anciennement une ville de la Bithynie, & ce

& ce fut là même où le fameux Annibal de Carthage s'empoiſſona, & fut enſeveli.

GEBLOWA. *Geblova.* Petite ville de la Moſcovie. Elle eſt ſur la riviere de Mologa, dans le Duché de Biella Jezoro, & aux confins de celuy de Jeroſlaw.

GEDROSIE. *Gedroſia.* C'étoit anciennement une Province de l'Empire des Perſes, en Aſie. Elle étoit bornée au nort par la Drangiane, & au couchant par la Carmanie. Elle avoit l'Ocean Indien au midi, & la riviere d'Inde au levant. Ses principaux lieux étoient Arbis, Cuni, & Muſarna. On appelle aujourd'huy cette Province *Send.* voyez *Send.*

GEELMUYDEN, GELEMUYDEN ou GENEMUYDEN. *Gelemuydena*, anciennement, *Manarmanis Portus.* Bourg des Provinces Unies, ſitué dans l'Overiſſel, à l'embouchure de la riviere de Swarte-Water dans la Zuider-Zée, à demi lieuë au deſſous de la ville de Swarte Sluys.

GEERTRUYDENBERG. *Gertrudenberga*, *Mons S. Gertrudis.* Petite ville fortifiée. Elle eſt dans le Comté de Hollande, une des Provinces Unies, & ſituée ſur le golfe de Bies-Boſch, aux confins du Brabant, & à deux lieuës de la ville de Bréda, du côté du nort.

GEHAN-ABAD. voyez *Delli.*

GEHON ou GIHON. *Gehon.* C'eſt une des rivieres qui arrouſoit le Paradis Terreſtre, ſelon la deſcription que Moyſe en a faite dans la Geneſe. La plus commune opinion, qui met le Paradis Terreſtre dans la Caldée, prend le Gehon pour une des branches, qui ſortent du Canal du Tigre, & de l'Euphrate joints enſemble, mais d'autres, qui mettent le Paradis Terreſtre en Armenie le prennent pour l'*Araxes*, & ceux qui mettent ce jardin de delices dans la Syrie, le prennent pour l'*Orontes* ou le *Farfar.* Les Peres l'ont pris pour le *Nil*, mais cette penſée ne leur eſt venuë que du peu de connoiſſance qu'ils avoient de la Geographie.

GEIVISE, *Geiviſa*, anciennement, *Aſtacus.* Petite ville, aujourdhuy preſque entierement ruïnée. Elle eſt dans la Natolie Propre, ſur la mer de Marmara, à cinq lieuës de Nicomedie, vers le couchant ſeptentrional.

GEISLINGUEN. *Geiſlinga.* Petite ville du Cercle de Souabe, en Allemagne. Elle eſt dans le Territoire d'Ulme, à cinq lieuës de la ville de ce nom, vers le Duché de Wurtenberg.

GEISMAR. *Geiſmaria.* Petite ville d'Allemagne. Elle eſt dans le Landgraviat de Heſſe Caſſel, à cinq lieuës de la ville de Caſſel, du côté du nort.

GELBOE. *Gelboe.* Montagne de la Paleſtine. Elle eſt dans la Tribu d'Iſacar, aux confins de la demi Tribu de Manaſſe, de deçà le Jourdain. Elle a environ dix lieuës d'étenduë du couchant au levant, depuis l'ancienne ville de Jezreel juſqu'à celle de Bethſan. Cette montagne, qui eſt fort ſterile, eſt connuë dans l'hiſtoire Sainte par la victoire, que les Philiſthins y remporterent ſur Saul, où ce premier Roy des Iſraëlites, & Jonathan ſon fils perdirent la vie.

GELDUB. *Gelduba* C'étoit anciennement une petite ville des Ubiens, en Allemagne, maintenant ce n'eſt qu'un village, ſitué dans l'Archevêché de Cologne, ſur le Rhin, à une lieuë au deſſus d'Ordingen.

GELLHEIM, ou GELLINHEIM. *Gellinhemum.* Village du Palatinat du Rhin, en Allemagne, il eſt dans le Territoire de Wormes, prés de Roſendal, & il eſt connu par la défaite, & par la mort de l'Empereur Adolphe de Naſſaw, bleſſé par Albert d'Autriche ſon Competiteur, & & ſon Succeſſeur.

GELNHAUSEN. *Gelnuſa.* Ville Imperiale avec un chaſteau fort. Elle eſt enclavée dans le Comté d'Hanaw, en Veteravie, & ſituée ſur la riviere de Kints, environ à huit lieuës de Francfort du côté de l'orient, & à quatre ou cinq de celle d'Hanaw. Gelnhauſen n'eſt pas une grande ville; mais elle eſt bonne, & bien peuplée.

GEMBLOURS ou GIBLOU. *Gemblacum.* Petite ville ou bourg avec Abbaye. Ce lieu eſt dans le Brabant, ſur la riviere d'Orne, à trois lieuës de Namur. Il a été appellé anciennement *Geminiacum.*

GEMMINGEN. *Gemminga.* Petite ville du Palatinat du Rhin. Elle eſt dans la Prefecture de Bretten, entre Hailbron & Philipsbourg, à trois lieuës de la premiere, & environ à neuf de la derniere.

GEMONA. *Glemona.* Ancien bourg des Carniens. Il eſt dans le Frioul, Province de l'Etat de Veniſe, en Italie, prés du Tajamento, environ à quatre lieuës de la ville d'Udine, vers le ſeptentrion occidental.

GEMUNDE. *Gemunda*, *Gaudia mundi.* Petite ville de la Franconie, en Allemagne. Elle eſt dans l'Evêché de Wurtzbourg, aux confins du Comté de Reineck, ſur le Mein, à ſept lieuës au deſſous de la ville de Wurtzbourg.

GEMUNDE. *Gemunda Gaudia mundi.* Ville Imperiale d'Allemagne. Elle eſt dans la Souabe, à onze lieuës de la ville de Stutgard, du côté de l'orient. Cette ville a été originairement une Abbaye de l'ordre des Benedictins. L'Empereur Frideric I. la fit ville Imperiale; & on dit qu'elle a pris ſon nom, qui ſignifie la *Joye du monde*, de ce qu'elle étoit autrefois le lieu ordinaire des Car-

rou-

rouſels de la Nobleſſe de [illegible]be. Les Catholiques Romains ſont les ſeuls qui ayent part aux charges de cette ville. Son territoire ne renferme que douze villages, dont celuy de Bergen, orné d'un fort beau chaſteau, eſt le plus conſiderable.

GEMUNDE. *Gemunda.* Bourg du Cercle d'Autriche, en Allemagne. Il eſt ſur le bord du lac, qui porte ſon nom, à huit lieuës de la ville de Lintz, du côté du midi. Il y a un autre bourg de même nom dans le Palatinat du Rhin, entre la ville de Simmeren, & celle de Thaun.

GEMUNDERZE'E ou TRAUNZE'E. *Gemundanus*, ou *Drahonius Lacus.* Lac de la Haute Autriche, en Allemagne. Il prend ſon nom ou de la riviere de Traun qui le traverſe, ou du bourg de Gemund, qui eſt ſitué ſur ſon bord.

GEMUNNEM. *Gemunda.* Bourg du Palatinat du Rhin. Il eſt dans le Duché de Sphonheim, ſur la riviere de Simmeren, à une lieuë & demi de Bingue, en tirant vers Treves.

GENAPE. voyez *Genepe.*

GENDIVAR. *Gendivaria*, anciennement, *Cinyria.* C'étoit anciennement une petite ville de l'iſle de Cypre, ce n'eſt plus aujourdhuy qu'un petit village, ſitué vers le milieu de l'iſle.

GENESSANO ou GENEZZANO. *Geneſianum*, anciennement, *Juventianum.* Bourg de l'Etat de l'Egliſe, en Italie. Il eſt dans la Campagne de Rome, entre Freſcati, & Paleſtrine, à deux ou trois lieuës de l'une & de l'autre.

GENECH. *Genechus Tractus*, anciennement, *Pontus Cappadocius.* Contrée de la Natolie. Elle eſt aux confins de la Turcomanie, le long de la mer Noire. Trebiſonde, Tripoli, & Chiriſſonde en ſont les lieux principaux.

GENEHOA, ou GHENEOA, le Royaume de Genehoa. *Genehoa Regnum.* Païs de la Nigritie, en Afrique. Il a au nort le Royaume de Gualata; au levant celuy de Tombut; au midi la riviere de Senega, qui eſt une partie du Niger, le ſepare du païs des Jalofes; & l'Ocean Atlantique le baigne au couchant. Le païs de Genehoa a été un Royaume particulier. On aſſeure que maintenant il n'eſt qu'une Province de celuy de Gago, de même que celuy de Tombut. Le lieu principal de ce païs porte le nom de Genehoa, & il eſt ſur la riviere de Senega, environ à quarante cinq lieuës au deſſous de la ville de Tombut.

GENEP ou GENNEPE. *Cenebum, Genepum, Genapum.* Petite ville avec un chaſteau fortifié. Elle eſt dans le Duché de Cleves, en Weſtphalie, au confluant de la riviere de Niers, avec la Meuſe, & à trois lieuës de la ville de Cleves. Les Eſpagnols s'étant emparez de cette ville, les Provinces Unies les en chaſſerent l'an 1641. elle a été rémiſe à l'Electeur de Brandebourg.

GENEPE ou GENAP. *Genepum, Gamapium vicus.* Bourg des Païs-Bas Eſpagnols. Il eſt dans le Brabant, ſur la Dyle, à ſept lieuës au deſſus de Louvain, & à ſix lieuës de Bruxelles, vers le midi.

GENES ou GENNES. *Genua.* Ville d'Italie, capitale de la Republique qui porte ſon nom, & ſituée ſur la côte de la mer Mediterranée, environ à vingt ſept lieuës de la ville de Milan, du côté du midi. Cette ville eſt fort ancienne, grande environ de deux lieuës de circuit, bâtie en Amphitheatre, & plaine de batiments magnifiques, qui luy ont acquis le titre de *Genes la ſuperbe.* Elle eſt fort bien peuplée, & une des plus marchandes de l'Italie: on fait compte qu'il y a ſoixante-dix mille ames, dont plus de vingt mille familles travaillent à des étoffes, ou à des bas de ſoye. Genes eſt encore ornée d'un Archévêché, & d'une Academie, qu'on nomme *Gli Adormentati*, d'un bon port, & de belles murailles, fortifiées aux endroits par où elle peut-être attaquée. Il y a un grand aqueduc, qui fournit d'eaux à une infinité de fontaines, que l'on trouve dans tous les endrois de la ville. On y obſerve une police excellente, y ayant des *Magiſtrats de l'abondance*, qui ſont obligez de tenir la ville pourveuë de blé, de vin, & d'huyle pour un an, à un prix reglé ſelon la fertilité de l'année. Genes a ſouffert nn grand nombre de revolutions, les Romains, les Lombards, les Empereurs, les Rois de France, & les Ducs de Milan, en ont été les maîtres. Elle eſt maintenant une Republique; ſon Gouvernement eſt purement Ariſtocratique, il n'y a que les nobles qui puiſſent y avoir part. La Nobleſſe y eſt diviſée en deux ordres; la *Vieille Nobleſſe* conſiſte en vingt huit familles, & la *Nouvelle* en a quatre cents-trente ſept. De ces deux ordres de Nobles on choiſit quatre cents perſonnes, qui compoſent le grand Conſeil, en qui reſide la Souveraineté. Elle a outre cela un Senat, compoſé du Doge, & de douze Senateurs, qui ont l'adminiſtration ordinaire des affaires; le Doge eſt pris de l'ancienne, & de la nouvelle Nobleſſe alternativement; il n'eſt que deux ans en charge, & il ne peut y revenir qu'aprés douze ans d'intervalle. Il loge dans le Palais de la Republique, & il a toûjours deux Senateurs logez avec luy, pour obſerver ſa conduite. On ne peut-être élevé à cette charge qu'aprés l'age de cinquante ans. Les Nobles Genois, de même que les Venitiens, ne peuvent avoir aucun commerce avec les Miniſtres des

Etats étrangers. Les Eſpagnols ont eu l'adreſſe d'attacher les Genois à leurs interêts par deux puiſſans moyens, par un emprunt de douze Millions que fit Philippe ſecond de cette Republique, & que luy, ni ſes Succeſſeurs n'ont eu garde de rendre, & par diverſes terres erigées en Principautés, Marquiſats &c. dans le Milanois dans la Sicile, & dans le Royaume de Naples, & venduës aux principaux de Genes. Au reſte, on dit de Genes que la Republique eſt la plus pauvre, & que les particuliers ſont les plus riches de toute l'Italie.

GENES, l'Etat de la Republique de Genes, que l'on nomme autrement la côte de Genes, ou la riviere de Genes, ou le Genoveſat. *Genuenſis Ditio.* Petit Etat de l'Italie, borné au levant par une partie des Etats de Toſcane, & par le Marquiſat de Foſdinovo, & le Duché de Maſſa; & au couchant par la Principauté de Monaco, & par le Comté de Nice. Il a au midi la mer Mediterranée, & au nort le mont Apennin, qui le ſepare du Piémont, & des Duchés de Montferrat, de Milan, & de Parme. Cet Etat peut avoir environ cinquante lieuës de côtes, mais ſa largeur n'excede pas huit ou neuf lieuës: il eſt bien peuplé, cultivé, & fort fertile le long de la mer, mais le dedans du païs eſt extremement montagneux, & inculte en pluſieurs endroits. On le diviſe en *côte du Ponent* & en *côte du Levant*, la ville de Genes faiſant la ſeparation entre les deux. Dans la premiere on trouve les villes de Vintimiglia, d'Albenga, de Nole, de Savonne, & la fortereſſe de Gavi; & dans la derniere il y a Rapallo, Brugnetto, Spezza, & Sarzano. Ce païs eſt l'ancienne Ligurie Maritime, que les Latins nommoient *Liguria Littorea*, *Montana*, ou *Inalpina*. Ses habitans ſont bons hommes de mer, & ils s'attachent beaucoup au travail, & au commerce; mais ils ne ſont pas aimez des autres Italiens, qui décrivent l'Etat de Genes par ces quatre mots, qui font un portrait fort deſagreable, *Gente ſenza fede, Mare ſenza peſce, Monte ſenza legno, Donne ſenza vergogne.* C'eſt à dire que dans cet Etat les gens ſont ſans foy, la mer ſans poiſſon, les montagnes ſans bois, & les femmes ſans pudeur. Au reſte, la Republique de Genes poſſede, outre cet Etat de Terre Ferme, la petite iſle de Capraia, & celle de Corſe.

GENES, la mer de Genes. *Ligufticum mare*, *Ligufticus Sinus.* C'eſt la partie de la mer Mediterranée qui baigne l'Etat de Genes. Elle a au couchant la mer de Provence, au levant celle de Toſcane, & au midi celle de Corſe.

GENESARETH, lac. voyez *Galilée*, mer.

GENESARETH, ville. voyez *Tiberias.*

GENEVE. *Geneva*, *Genevenſium*, anciennement, *Janubа*, *Genabum.* Ville enclavée dans la Savoye, & ſituée ſur le bord occidental du lac de Geneve, à quinze lieuës de Chambery, & à douze de Lauzane. Le Rhône, qui ſort du lac à l'endroit où cette ville eſt bâtie, la diviſe en trois parties; celle du milieu eſt une petite iſle, formée par deux branches du Rhône, on y voit une vieille tour qui n'a rien de remarquable, que le nom de Ceſar, qu'on croit vulgairement en avoir été le fondateur; les deux autres s'élevent doucement ſur deux petites colines, celle qui eſt du côté du nort porte le nom de *S. Gervais*, qui eſt celuy d'une grande Egliſe, qui y eſt conſtruite; l'autre beaucoup plus grande que les deux precedentes, & qui leur eſt jointe par deux ponts, retient le nom general de la ville, & on y voit la Maiſon de ville, qui a une montée ſans dégrés, l'Arcenal fort bien pourveu, & où l'on voit, entr'autres curioſités, les échelles que les Savoyars employerent pour ſurprendre la ville par eſcalade l'an 1602. les Greniers de la ville, l'Univerſité, fondée par l'Empereur Charles IV. l'an 1368. les Hales, qui ſont un magaſin public où toutes les marchandiſes, qui entrent dans la ville, doivent être repoſées, & la magnifique Egliſe de S. Pierre, où l'on voit le ſuperbe tombeau du Duc de Rohan; tout cela eſt dans le quartier meridional de Geneve. Cette ville toute entiere eſt mediocrement grande, aſſez bien bâtie, fort peuplée, & fort riche, tant à cauſe du grand nombre d'étrangers, dont elle eſt toûjours remplie, qu'à cauſe du grand commerce qu'elle a, & de ſes manufactures d'étoffes de ſoye, & de galons, & dantele d'or, d'argent, de ſoye, & de fil. Elle eſt fortifiée par de bons rempars, flanqués de baſtions, & environnés d'un grand foſſé à fonds de cuve, le tout accompagné de pluſieurs dehors. Cette ville, dont la ſituation eſt tres agreable, a été autrefois Imperiale, maintenant elle eſt une Republique entierement libre. Elle embraſſa la reformation l'an 1534. auquel temps ſon Evêque en ſortit volontairement, & alla établir ſon ſiege à Annecy. Elle eſt alliée avec les Cantons de Fribourg, de Berne, & de Zuric, qui ſont fort jaloux de ſa conſervation, à laquelle ils ont un grand interêt. Son Gouvernement eſt purement Democratique, la Souveraineté étant entre les mains du grand Conſeil, qui eſt compoſé de deux cents bourgeois. Elle a encore un petit Conſeil, compoſé de vingt cinq perſones, dont quatre portent le nom de Sindics, & ſont changés toutes les années; leur élection ſe faiſant par tous les bourgeois, à la pluralité des voix. Au reſte, la Republique de Geneve eſt d'une tres petite étenduë,

duë, ne renfermant, outre la ville, que quatre ou cinq petits villages; ainſi ſes révenus ſont fort petits, les principaux venants de la pêche des truites, qui y ſont d'une groſſeur, & d'une bonté extraordinaire, ce qui fait qu'on les tranſporte preſque toutes à Lyon, ou à Chambery, ou même à Grenoble.

GENEVE, le lac de Geneve. *Lacus Genevenſis* ou *Lemanus*. Ce lac, qui prend ſon nom moderne de la ville de Geneve, qui eſt ſur ſes bords de même que celles de Morges, de Vevay, d'Evian, de Thonon, & quelques autres moindres, eſt ſitué entre la Savoye au midi, & le Païs de Vaud, partie de la Suiſſe au nort; ſa plus grande étenduë d'orient en occident, depuis l'entrée du Rhône juſqu'à la ſortie de ce fleuve eſt de dix-huit lieuës, ſa largeur eſt fort inégale, la plus grande n'excedant pas quatre ou cinq lieuës. Il eſt extremement poiſſonneux, & il a par tout une grande profondeur d'eau, capable de porter d'aſſez groſſes barques; mais il eſt ſouvent bâtu des vents, qui y excitent de grandes tempêtes; cependant les naufrages y ſont tres rares, à cauſe de la proximité des ports, où les bâteaux ſe peuvent retirer en fort peu de temps.

GENEVOIS, le Duché de Genevois. *Tractus Genevenſis*, ou *Gebennenſis Ducatus*. C'eſt une Province de la Savoye. Elle eſt bornée au midi par le Duché de Savoye Propre, au levant par la Baronie de Fauſſigny; & au nort par le païs de Gex. Elle a au couchant le Rhône, qui la ſepare du Bugey. Ses principaux lieux ſont Annecy capitale, & Rumelly; la ville de Geneve eſt ſituée dans cette Province; mais elle ne dépend pas du Duc de Savoye; c'eſt une Republique, comme on peut le voir en ſon lieu.

GENEVRE, le mont Genevre. *Genebra Mons*. C'eſt une des montagnes des Alpes, & un des plus celebres paſſages de France en Italie. Elle eſt dans le Dauphiné, à une lieuë de la ville de Briançon, ſur le chemin de Suſe, & de Pignerol.

GENGEN. voyez *Giengen*.

GENGENBACH. *Gengenbachium*. Petite ville Imperiale du Cercle de Souabe, en Allemagne. Elle eſt ſituée dans l'Ortnaw, ſur la riviere de Kinſing, environ à deux lieuës au deſſus d'Offenbourg. Il y a dans Gengenbach une Abbaye, qui eſt ſous la protection de la Maiſon d'Autriche, de même que [illegible]le.

GENIFAR. voyez *Eſero*.

GENISCHECHER ou GENISAR. *Geniſaria*, anciennement, *Neapolis*. C'étoit autrefois une ville de la Bithynie, ce n'eſt maintenant qu'un petit bourg, ſitué dans la Natolie Propre, ſur la riviere de Sangar, au levant de Nicée.

GENICHISAR, Cap. voyez *Neocaſtro*.

GENNARO, il monte Gennaro. *Gemarus Mons*. C'eſt une montagne de l'Etat de l'Egliſe, en Italie. Elle eſt prés de la ville de Tivoli, & on y voit les ruïnes de l'ancienne *Corniculum*, petite ville ou bourg du Latium.

GENOSA. *Genuſium*. Bourg du Royaume de Naples. Il eſt dans la Terre d'Otrante, prés de la riviere de Brandano, & de la Baſilicate, entre la ville de Matera, & le golfe de Tarente, à trois lieuës de l'une, & de l'autre.

GENOVESAT. voyez *Genes*, l'Etat de la Republique de Genes.

GENSUI, que quelques cartes nomment Chalib, & d'autres Cobacquet. *Genſuius Fluvius*, anciennement, *Melas*. Grande riviere de la Natolie, en Aſie. Elle a ſa ſource dans la Natolie Propre, où elle baigne Angouri, enſuite elle traverſe la grande Caramanie, & l'Aladulie, & elle ſe décharge dans l'Euphrate à quelques lieuës au deſſus de Malatiah, ou ſelon d'autres cartes, à quelques lieuës au deſſous de cette ville.

GENTILLY. *Gentiliacum*. Village de l'Iſle de France, ſitué à un mille de la ville de Paris. Ce lieu eſt connu dans l'hiſtoire par un Concile qu'on y celebra l'an 767. ſous le Regne de Pepin, qui y aſſiſta, de même que les Nonces du Pape, & les Ambaſſadeurs de Conſtantin Copronime, Empereur d'Orient.

GENUNIENS. *Genunii*. Peuples de la Grande Bretagne. Ils habitoient dans la partie ſeptentrionale du païs de Galles, qu'on appelle le *Nort-Wallas*.

GENZANO. *Gentianum*, *Cynthianum*. Ancien bourg de l'Italie. Il eſt dans la Campagne de Rome, ſur le lac de Nemi, entre la ville de Rome, & celle de Velettri, à ſix lieuës de la premiere, & environ à une lieuë de la derniere.

GENZANO, lac. voyez *Nemi*.

GEORGIE ou GURGISTAN. *Georgia*. C'eſt un grand païs de l'Aſie. Il eſt borné au nort par la Circaſſie; au midi par la Turcomanie, & par l'Erivan; au levant par le Scirvan, & les Tartares de Dagheſtan. La mer Noire le baigne au couchant. Ce païs eſt diviſé en deux parties par le mont Caucaſe; la partie orientale, qui eſt l'*ancienne Iberie*, & le *Gurgiſtan Propre* eſt tributaire des Perſes, & il eſt diviſé en deux Royaumes, qui ſont ceux de Carduel & de Zacheti. L'occidentale Tributaire des Turcs, comprend le Royaume d'Immeretti, où eſt contenuë la Samſée, le Royaume de Guriel, & la Mingrelie, qui répondent à l'*ancienne Colchide*; elle comprend auſſi l'Abaſſie. Les peuples de la Georgie ſont Chrêtiens Grecs; mais extremement ignorans, & li-

bertins dans leur maniere de vivre. Leur païs vers le midi produit quantité d'excellents vins, qu'on transporte en Perse, & ailleurs. Ils ont aussi quantité de soye, qu'ils portent à Erzerum, n'ayant pas l'adresse de la travailler, quoy que d'ailleurs ils ne manquent pas d'esprit.

GEORGIENS. *Georgi.* Anciens peuples de l'Asie. Ils ont conservé leur nom, & l'ont donné à la Georgie, décrite dans l'article precedent.

GER, le Cap de Ger, ou de Guer, ou d'Aguer. *Gerum Gaput, Atlantis Montis Promontorium.* Ce cap est dans le Royaume de Maroc, en Afrique, aux confins des Provinces de Hea, & de Sus; Quelques Geographes le prennent pour l'*Usadium Promontorium* de Ptolemée, que d'autres placent au *cap Cantin*, qui est au septentrion de celuy-cy.

GERA. *Gera.* Petite ville avec un de ces colleges qu'on appelle en Allemagne des Ecoles illustres. Elle est du Cercle de la Haute Saxe, & située dans la Misnie, sur la riviere d'Elster, entre Plawen, & Zeitz, à sept lieuës de la premiere, & à quatre de la derniere.

GERAW. *Geravia.* Petite ville ou bourg d'Allemagne. Ce lieu est du Cercle Electoral du Rhin, & situé dans le Landgraviat de Darmstat, qu'on nomme autrement le Haut Comté de de Catzenellebogen, ou le Geraw, entre la ville de Darmstat, & celle de Mayence, à une lieuë de la premiere, & à quatre de la derniere.

GERAW. voyez *Darmstat*, Landgraviat.

GERANIE. *Gerania.* C'est une ville que les Anciens ont placée dans la Moesie, prés du mont Hemus. Ils ont dit que ses habitans, n'avoient qu'une coudée de haut, qu'ils avoient été chassez de leurs païs par les gruës, que leurs femmes concevoient à cinq ans, & étoient vieilles à huit; mais cette petite race s'est perduë, ou plûtôt elle n'a jamais été.

GERASA. *Gerasa, Gerasis, Gelasa.* C'étoit anciennement une ville de la Palestine. Elle étoit à l'orient du Jourdain, prés de la ville de Gadara. Cette ville qui fut honorée de la dignité Episcopale est aujourdhuy entierement ruïnée.

GERBEROY. *Gerboredum.* Bourg de l'Isle de France, situé dans le Beauvoisis, à quatre ou cinq lieuës de Beauvais, du côté du couchant. Ce lieu est connu dans l'histoire par une bataille que les François y gagnerent sur les Anglois l'an 1435.

GERBES, l'isle des Gerbes, ou de Gerbi, ou de Zerbi. *Girba.* Isle avec une petite ville de même nom. Elle est du Royaume de Tripoli en Barbarie, & située sur le bord oriental du golfe de Capes, & jointe à la terre Ferme par un pont de bois. Les Espagnols s'en étant rendus maîtres, & y ayant construit deux forts, en furent chassez par les Infideles avec grande perte l'an 1560.

GERENRODE ou GERENSRODE. *Gerenroda.* Bourg avec une Abbaye libre, & Immediate, dont l'Abbesse a rang parmi les Prelats de l'Empire. Ce lieu, qui embrassa la Reformation, de même que l'Abbaye l'an 1521. est situé dans la Principauté d'Anhalt, Province du Cercle de la Haute Saxe, environ à trois lieuës de Quedlinbourg, vers le midi.

GERESHEIM. voyez *Gernsheim.*

GERESTO. *Geraestus, Gerestum, Goraestus.* Ancien bourg de la Turquie, en Europe. Il est sur la côte meridionale de l'isle de Negrepont, à l'endroit où elle tourne vers l'orient, & au midi de la ville de Carysto.

GERGEAU, ou JARGEAU. *Gergolium, Gergobeum.* Petite ville de France. Elle étoit autrefois fortifiée, & on la trouve dans l'Orleanois à quatre lieuës d'Orleans, sur la Loyre, où elle a un pont de pierre.

GERGENTI, GIRGENTI, ou AGRIGENTE. *Agrigentum, Agragas.* Ville de la Vallée de Mazara, en Sicile. Elle est sur la côte meridionale de l'isle, entre l'embouchure du Naro, & celle de l'Acraga. Cette ville a été autrefois tres considerable. C'est en elle que regna le fameux tiran Phalaris. Elle est encore aujourdhuy une des principales de l'isle. Elle est défenduë par un bon château, situé du côté du nort, qui est le seul endroit par lequel elle est accessible, & elle a un Evêché, suffragant autrefois de Siracuse, & maintenant de Palerme. Son port, où l'on fait un fort grand commerce de blé, est à Emporio, bourg éloigné d'une lieuë de cette ville, du côté du couchant.

GERGENTI ou FIUME DI NARO. *Agrigentinus Fluvius*, ou *Agragas.* Petite riviere de la Sicile. Elle coule dans la Vallée de Mazara, & se décharge dans la mer Mediterranée à Gergenti, du côté du levant.

GERGOJE. *Gergovius Mons.* C'est une montagne de France, située dans l'Auvergne, prés de Clermont. On voit sur cette montagne les masures de la ville des Gaulois Boiens, qui porta les noms de *Gergobia, Gergovia, Arvernum* & *Augustonemetum*, des ruïnes de laquelle, la ville de Clermont a été bâtie, ayant succedé à son Evêché, suffragant de Bourges.

GERMANIE. *Germania Antiqua.* C'étoit anciennement une grande Region de l'Europe. Elle étoit bornée au levant par la Vistule, qui la separoit de la Sarmatie Européene; au sud par le Danube, qui la separoit de la Vindelicie & du Norique;

rique ; le Rhin la ſeparoit de la Gaule du côté du couchant ; & la mer de Germanie avec la Baltique la limitoit vers le nort. Outre les trois grands fleuves qui luy ſervoient de bornes, on y remarquoit encore le *Jader* & l'*Albis*, nommés aujourdhuy l'*Oder* & l'*Elbe*. Ce païs étoit habité par un grand nombre de peuples, qui étoient tous renfermés ſous ces trois, les *Iſtevons* ; les *Hermions*, & les *Vindiles*. Les *Iſtevons* étoient au midi occidental, s'étendans entre le Rhin & l'Elbe, depuis la mer de Germanie juſqu'aux ſources du Danube. Les *Hermions* étoient au midi oriental, depuis le Danube juſqu'aux *Vindiles*, leſquels occupoient toute la côte de la mer Baltique, & la Cherſoneſſe Cimbrique. Au reſte, il y a eu des Geographes qui ont donné une plus grande étenduë à l'*ancienne Germanie*. Les uns y ont renfermé la *Scandie* & la *Finningie*, habitées par les *Ingavons*, & d'autres y ont encore ajoûté la *Sarmatie Européenne*, juſqu'au Tanais, à la Palu Meotide, & au Pont Euxin.

GERMANIE. voyez *Allemagne*.

GERMASTE ou ERMA. *Germa*, *Therma*. Petite ville, autrefois Archiépiſcopale. Elle eſt dans la Natolie Propre, ſur le Sangar, environ à huit lieuës au deſſous de Peſſin.

GERMEN. *Germena*, anciennement, *Gerenia*. Ancienne petite ville de la Morée. Elle eſt dans la Zaconie ſur une montagne, environ à une lieuë de Chielifa, du côté du nort. Il y a pourtant des Geographes qui mettent l'ancienne Gerenia à *Paſſava* ſituée à trois ou quatre lieuës de Chielefa, du côté du levant.

GERMERSHEIM. *Germersheimium*, anciennement, *Vicus Julius*. Petite ville, autrefois Imperiale. Elle dépend maintenant du Palatinat du Rhin, & elle eſt ſituée à l'embouchure de la riviere de Queic, dans le Rhin, entre Landaw & Philisbourg, environ à quatre lieuës de la premiere, & à deux de la derniere.

GERMIAN ou DARGUT ILI. *Germianus Tractus*, *Germiania*, *Dulgadiria*, *Phrygia Magna*, ou *Palatiana*. C'eſt une Contrée de la Natolie, en Aſie. Elle a le Chiangare au nort ; le Sarcan au couchant ; l'Aidinelli au midi ; & la Caramanie au levant. On y voyoit autrefois les villes de Laodicée, de Hierapolis, & de Synnada, dont il ne ſubſiſte plus que la derniere. On donne en particulier le nom de Germian, à la montagne, dont le Sangari prend ſa ſource, & qui eſt la même que les Anciens appelloient *Didymus*, *Dindymus*, *Dindyma*, & auſſi *Cybelus* ; parce que la Deeſſe Cybele y etoit adorée.

GERNIA. *Gernia*, anciennement, *Ægirum*. Ancien bourg de l'iſle de Metelin, une de celles de l'Archipel. Il eſt vers la côte orientale de l'iſle, au ſeptentrion de la ville de Metelin.

GERNSEY. voyez *Garnſey*.

GERNSHEIM. *Gernsheimum*. Petite ville du Cercle Electoral du Rhin, en Allemagne. Elle eſt défenduë par un bon château, & ſituée dans le Landgraviat de Darmſtat, au midi de la ville de ce nom, & ſur le Rhin.

GEROLSTEIN ou GERESTEIN. *Gerolſtenia* ou *Gereſtenia*. Petite ville ou bourg du Cercle Electoral du Rhin, en Allemagne. Ce lieu eſt dans le Comté de Manderſcheid, ſur la riviere de Kylle, à dix lieuës de la ville de Treves, du côté du nort.

GEROMLEA. voyez *Aſpropotamo*.

GERRI. *Acerris*. Ancien bourg des Lacetains, en Eſpagne. Il eſt dans la Catalogne, ſur la riviere de Noguera, à ſix ou ſept lieuës de la Seu d'Urgel, du côté du couchant.

GERS ou GIERS. *Ægircius*, *Gercius*. Riviere de la Gaſcogne, Province de France. Elle a ſa ſource dans le Magnoac, traverſe l'Eſterac, & l'Armagnac, & aprés avoir baigné Aux, Florence, & Lectoure, elle ſe décharge dans la Garonne, à une lieuë au deſſus d'Agen.

GERTRUYDENBERG, ou le Mont S. Gertrude. *Gertrudenberga*, *Mons S. Gertrudis*. Petite ville des Provinces Unies. Elle eſt fortifiée, & ſituée dans la Hollande Meridionale, ſur le golfe de Bies-boſch, aux confins du Brabant, dont on prétend qu'elle a dépendu autrefois. Cette ville appartient au Prince d'Orange, maintenant Roy d'Angleterre.

GRUMENHA. *Jurifmenia*. Bourg du Royaume du Portugal. Il eſt dans l'Alentejo, ſur la Guadiane, à trois lieuës au deſſous d'Elvas.

GERSEY. voyez *Jerſey*.

GESEKE. *Gieſeca*, *Geſecena*. Petite ville du Duché de Weſtphalie, en Allemagne. Elle eſt ſur la riviere de Weyck, entre la ville de Lippe, & celle de Paderborne, environ à trois lieuës de la premiere, & à quatre ou cinq de la derniere.

GESSUR. *Geſſuria*. Ancienne Contrée de la Paleſtine. Elle etoit dans le Païs, qui fut appellé la Trachonite, le long du mont Liban, entre la ſource du Jourdain, & le mont Hermon. Ce païs étoit du partage de la Demi Tribu de Manaſſe delà le Jourdain ; mais elle n'en chaſſa pas les habitans naturels, puis que du temps de David ils avoient encore leur Roy, dont David épouſa la fille, qui fût mere d'Abſalom. 2 *Sam.* 3. & 13.

GESTRAW. *Geſtravia*. Petit Païs du Duché de Mecklenbourg en Baſſe Saxe. Il eſt entre les villes de Weiſmar, de Roſtock, de Guſtrow,

& de Swerin, de l'Evêché de laquelle il dépendoit autrefois. Butzow en eſt le lieu principal.

GESTRICIE. *Geſtricia.* Province de la Suede. Elle eſt une de celles qu'on appelle *Nordelles*, c'eſt à dire Provinces du nort. Le golfe de Bothnie la baigne au levant; & elle eſt bornée au nort par l'Helſingie; au couchant par la Dalecarlie; & au ſud par la Weſtmanie, & par l'Uplande. Ce païs, quoy que ſeptentrional, eſt fertile en froment: on y trouve de bonnes mines de fer, & de cuivre. Gevals en eſt la ville capitale; on y remarque encore Kopersberg, ou Fielun, & Folker.

GETES. *Getæ.* Anciens peuples de la Dace. Ils étoient vers le pont Euxin, aux Contrées qu'on nomme maintenant la Moldavie & la Valaquie.

GETH ou GATH. *Geth, Gath.* C'étoit anciennement une ville de la Paleſtine, ſituée ſur une montagne, prés de la mer de Syrie, à quatre lieuës de Joppe, du côté du midi. Cette ville, qui donna la naiſſance à Goliath, terrible Geant, que David tua, fût un des cinq Gouvernements des Philiſthins. Elle porta enſuite le nom de *Dioceſarée*, & fût Epiſcopale. Du temps de la celebre Croiſade on luy donna le nom d'*Ibelin*, aujourdhuy elle n'eſt qu'un petit village, qu'on appelle *Yebna.*

GETHSEMANE. *Gethſemane.* Village de la Judée, ſitué ſur la montagne des Oliviers, vis à vis de la ville de Jeruſalem. Il y avoit dans ce lieu un jardin, ou Jeſus Chriſt ſouffrit ſon agonie, & fut pris par les Juifs. Helene, mere de l'Empereur Conſtantin, y fit enſuite bâtir une Egliſe magnifique, dediée à la bienheureuſe Vierge Marie, dont on y voit encore le tombeau, qui eſt tout de marbre. *Matth.* 26. *Jeh.* 22.

GETULIE. *Getulia, Gætulia.* C'étoit anciennement une Contrée de l'Afrique. Elle avoit au nort les deux Mauritanies, au levant les Garamantes, au midi le païs des Negres, & au couchant la mer Atlantique. Il contenoit les Getules, les Melano Getules, c'eſt à dire les Getules noirs, les Dares, les Autolates & les Natembes. On prétend que ces peuples furent des premiers, qui entrerent dans l'Afrique. Ils vivoient, dit on, de chair cruë, & d'une maniere tout à fait ſauvage. Le Roy Jugurtha s'en ſervit contre les Romains, qui les ſubjuguerent dans la ſuite. On prétend que la Getulie s'étendoit depuis le Deſert de Lempta juſqu'à l'Ocean, & qu'elle occupoit la partie occidentale du Saara, & du Billedulgerid.

GEVALIE ou GEVALS. *Gevalie.* Ville du Royaume de Suede. Elle eſt capitale de la Geſtricie, & ſituée à l'embouchure de la riviere de Gevals, dans le golfe de Bothnie.

GEVAUDAN ou GIVAUDAN. *Gabalenſis Provincia.* Contrée de France. Elle eſt une des trois parties des Sevenes. Elle eſt bornée au levant par le Vivarais, & par le Velay, au nort par l'Auvergne, au couchant par le Rouergue, & au midi par le Bas Languedoc. Le Gevaudan a rétenu le nom de ſes anciens habitans qu'on appelloit *Gabali* ou *Gabales*, c'eſt un païs aſſez fertile, quoy que fort montagneux. Les rivieres de Tarn, de Lot, & d'Allier y ont leurs ſources, & ſes lieux principaux ſont Marenge, & Mende capitale.

GEVIO. *Gevium.* Petite ville des Suiſſes. Elle eſt du Milanois, & ſituée dans le Gouvernement de Val-Madia, ſur la riviere de Madia, à cinq lieuës au deſſus de la ville de Locarno.

GEWINAR, le Comté de Gewinar. *Gevinarienſis Comitatus.* Contrée de la Haute Hongrie. Elle eſt entre les Comtés de Cepuſs, d'Abanwivar, de Torna, & de Biſtricz, vers les montagnes de Crapack, on n'y remarque aucun lieu conſiderable.

GEYL ou GEYT. *Geyla, Julia.* Riviere d'Allemagne. Elle prend ſa ſource vers les confins du Tirol, dans la Haute Carinthie, qu'elle traverſe toute entiere du couchant au levant, elle ſe décharge dans la Drave, un peu au deſſous de Villach.

GEX, le Païs ou le Bailliage de Gex. *Geſia.* petit Païs de France, borné au nort par la Franche Comté, au levant par le Païs de Vaud, & par le lac de Geneve; au midi par la petite Republique de ce nom, & par la Savoye, dont le Rhône le ſepare; & au couchant par le Bugey ſous lequel il eſt ſouvent compris. Ce païs qui a dépendu des Ducs de Savoye fût cedé à la France l'an 1601. Il n'y a rien de conſiderable que la ville de Gex, nommée en latin *Geſium.*

GEZAIRA. *Gezaira*, anciennement *Eden.* Iſle de la Turquie, en Aſie. Elle eſt de trois lieuës de circuit, & ſituée dans le Tigre, à quatre lieuës au deſſous de Bagdad. On donne auſſi le nom de *Gezaira*, qui ſignifie une iſle, à tout le Diarbech, parce qu'il eſt preſque renfermé entre l'Euphrate & le Tigre. Ce qui fût la cauſe que les anciens l'appellerent *Meſopotamie*; c'eſt à dire un païs ſitué entre les fleuves.

GEZAIRA. voyez *Alger.*

GEZIRA. *Gezira, Zegira, Zigira.* Ancienne ville de l'Aſſyrie. Elle eſt dans l'Arzerum, Contrée de la Turquie, en Aſie, ſur une petite iſle, formée par le Tigre, entre la ville de Diarbeckir, & celle de Moſul, environ à trente lieuës de l'une & de l'autre.

GHAMMA. *Ghammas.* C'eſt un grand fleuve, que

que Sanſon fait couler vers le milieu de la grande Tartarie prenant ſa ſource vers le lac de Carentia, & ſe jettant dans la mer des Kaimachites, qui, ſelon ce Geographe, baigne la côte orientale de la grande Tartarie. Il y a beaucoup d'apparence qu'elle eſt la même que le pere Avril dans ſes voyages, & Mr. de Witſen dans ſa nouvelle Carte des parties ſeptentrionales de l'Aſie & de l'Europe appellent *Amur*, *Amoer*, ou *Yamour*. voyez *Amur*.

GHEME. *Ghema*, *Agamium*. Ancien bourg, reduit en village. Il eſt dans le Novarois, Contrée du Duché de Milan, prés de la Seſſia, à quatre ou cinq lieuës de la ville de Novare du côté du nort.

GHERA ou GHIERA d'ADDA. *Addua Glarea*, *Fulcheria Inſula*. Petit païs de l'Italie. Il eſt en partie dans le Milanois Propre, & en partie dans l'Etat de Veniſe, & il eſt renfermé entre les rivieres d'Adda & de Serio. On y voit les bourgs de Calvenzano & de Caravaggio, & le village d'Agnadel, celebre par la bataille que Louïs XII. Roy de France y gagna ſur les Venitiens l'an 1509.

GHIR. voyez *Gir*.

GHIVIRA. *Gaviratium*. Petite ville du Duché de Milan, en Italie. Elle eſt dans le Comté d'Anghiera, environ à trois lieuës de la ville de ce nom, vers le nort oriental, ſur le bord du lac de Ghivira, qui ſe décharge dans le lac Majeur, par la riviere de Bozza.

GIALLO, CAPO GIALLO. *Giallum Caput*, *Junonis Promontorium*. Cap de la Morée. Il eſt dans la Sacanie, ſur la côte du golfe de Lepante, au nort de la ville de Waſilica.

GIANICH. *Gianicha*, anciennement, *Nicopolis*. Ancienne ville, fondée par Pompée le Grand. Elle a été Epiſcopale, & on la trouve dans l'Amaſie, Contrée de la Natolie, entre la ville de Sauſtia, & celle de Tripoli.

GIANUTI, & JANUTI. *Gianutum*, *Dianium*. Petite iſle de la mer Toſcane. Elle eſt à trois lieuës de la côte de l'Etat delli Preſidii, dont elle dépend; mais elle eſt preſque deſerte, pour être trop expoſée aux courſes des Pirates.

GIAQUES, GIAGUES ou GALLES. *Giaci*, *Galla*, *Gala*. Peuples d'Afrique. On dit qu'ils ſont ſortis de la Guinée. Ils s'établirent d'abord au Congo, dans les montagnes du Soleil, au couchant du lac Zaire, & de l'Abiſſinie, qui eſt le lieu, où Sanſon les place dans ſes cartes; mais s'étant jettez dans l'Abiſſinie l'an 1537. ils en conquirent les Provinces meridionale, qu'on a marquées dans l'article de l'Abiſſinie, & ils auroit, dit on, entierement détruit ce grand empire, s'ils ne ſe fuſſent diviſez entr'eux. Ils ſont belliqueux, ils épouſent pluſieurs femmes, & ils vivent de laict, & de chair, n'ayant pas d'autres richeſſes, que leurs beſtiaux. Avant leurs conquêtes dans l'Abiſſinie, ils étoient tous plongez dans le Paganiſme; mais on aſſeure que depuis ce temps là, pluſieurs ont été portez à embraſſer le Chriſtianiſme par le commerce, qu'ils ont eu avec les Abiſſins.

GIBAL TARIF ou GEBAL-TARIF. voyez *Gibraltar*.

GIBEL. *Gibela*, anciennement, *Gabala*. C'étoit autrefois une ville de la Cœleſyrie. Elle étoit Epiſcopale, ſuffragante d'Antioche. Elle eſt maintenant peu conſiderable, & ſituée ſur la côte de la Phenicie.

GIBEL, LE MONT GIBEL, qu'on nomme auſſi ETHNA. *Ætna*. C'eſt une des plus celebres montagnes de l'Europe, & la plus haute de la Sicile. Elle eſt ſituée dans la Vallée de Demona, à quatre lieuës de Catania, vers le couchant. On luy donne environ trois lieuës de hauteur, & dix-ſept de circuit; le pié de cette montagne eſt bien cultivé, & tout couvert de vignes du côté du midi; mais vers le ſeptentrion, il n'y a que de grandes forets; pour ce qui eſt du ſommet, il eſt toûjours couvert de neiges. Il ne laiſſe pas de jetter preſque toûjours de la fumée, & des flammes, & c'eſt ce qui l'a renduë fameuſe; les cendres, qui ſortent de cet abiſme, engraiſſent les terres voiſines, quand elles ſont en mediocre quantité; mais la trop grande abondance les gâte. Il ſe fait de temps en temps de nouvelles ouvertures dans cette montagne, avec un ſi grand bruit, que tous les habitans du païs en ſont allarmés. On remarque que pendant ce ſiecle elle a fait deux grands ravages, l'an 1669. elle pouſſa quatre torrens de flammes, qui ruinerent quinze bourgs du Territoire de Catania, & l'an 1693. elle produiſit un tremblement de terre, qui ruina un grand nombre de villes, bourgs ou villages, comme on le marquera plus particulierement ſur la Sicile. Il s'y fit alors une nouvelle ouverture d'une grande lieuë de France de circuit. Les Poëtes ont feint que Typhon, enſeveli par Jupiter ſous cette montagne, étoit l'autheur de ces incendies; mais leur veritable cauſe eſt ſans doute que la terre y eſt toute pleine de ſouffre.

GIBLET ou ZIBELLET. *Byblus*, anciennement *Evea*. C'a été une ville Archiepiſcopale de la Phenicie. Elle eſt maintenant ruinée, & on en voit les ruines prés de la mer de Syrie, dans le Beglerbeglic de Tripoli, entre la ville de ce nom, & celle de Bayrat, à dix lieuës de la premiere, & à huit de la derniere.

GIBRALEON. *Gibraleo*, anciennement, *Onoba*, *Onova*. Ancien bourg d'Eſpagne. Il eſt dans

dans l'Andalouſie, à l'embouchure de l'Odier, dans le golfe de Cadiz, & à huit lieuës de l'embouchure de la Gaudiane, vers le couchant.

GIBRALTAR, GIBALTAR, ou GEBAL TARIF, c'eſt à dire la montagne de Tarif. *Gibraltaria*, *Calpe*, *Calpa*. Ville d'Eſpagne, ſituée dans l'Andalouſie, ſur le fameux détroit de Gibraltar, où elle a un grand & bon port, environ à dix ſept lieuës de la ville de Cadiz, du côté du midi oriental. Gibraltar n'eſt pas grande; mais elle eſt fortifiée, & défenduë par une bonne citadelle. On voit environ à une lieuë de cette ville *Gibraltar Vejo*, qui n'eſt que les ruïnes de l'ancienne *Heraclea*. On y voit auſſi celles de l'ancienne *Carteja*. Au reſte, Gibraltar eſt bâtie ſur une montagne de même nom, laquelle les Anciens ont pris pour une des Colomnes d'Hercule, ayant mis l'autre à la *montagne des Singes*, en Afrique, prés de la ville de Ceuta.

GIBRALTAR, le détroit de Gibraltar. *Herculeum Fretum*, *Gibraltaria Fretum*, ou *Gaditanum Fretum*. C'eſt un des plus celebres détroits du vieux monde. Il eſt entre l'Andalouſie en Eſpagne, & le Royaume de Fez en Barbarie. Sa longueur eſt environ de dix lieuës, & ſa largeur de quatre, & il joint la mer Mediterranée avec l'Ocean Atlantique. On voit, à l'endroit le moins large de ce détroit, du côté de l'Eſpagne, la montagne de Gibraltar, qui luy donne le nom, & du côté de l'Afrique la montagne des Singes. Les Anciens ont pris ces deux montagnes pour les deux colomnes d'Hercule, & c'eſt pour cette raiſon qu'ils ont donné au détroit le nom de *détroit d'Hercule*.

GIBRAMEL. *Gibramela*, *Giberamela*. Bourg du Royaume de Bugie, partie de celuy d'Alger en Barbarie. Il eſt entre Gigeri & Colle, ſur le cap de Gibramel, que l'on prend pour l'*Audum Promontorium* de Ptolemée.

GIBRAY. *Gibraum*. C'eſt un fauxbourg de la ville de Falaiſe. voyez *Falaiſe*.

GIEHUM, qu'on nomme auſſi JIHUN, ou ABIAMU ou ALBIAMU. *Giehumus Fluvius*, *Oxus*. C'eſt une grande riviere de la Grande Tartarie, en Aſie. Elle coule dans l'Usbech ou Mawaralnahra, qu'elle ſepare en quelques endroits du Choraſſan, Province de la Perſe. Elle baigne Thermed, & pluſieurs autres villes, & elle va ſe décharger dans la mer Caſpie du côté du levant.

GIEN. *Giennum*, *Giemum*, *Gyanum*. Petite ville du Gatinois, Contrée du Gouvernement de l'Iſle de France. Elle n'a rien de conſiderable que ſon pont de pierre, qui eſt ſur la Loyre, à dix lieuës au deſſus d'Orleans.

GIENGEN. *Gienga*. Petite ville Imperiale du Cercle de Souabe. Elle eſt enclavée dans les Terres de Wurtenberg, & ſituée ſur la petite riviere de Brentz, entre Ulme & Norlingue, environ à ſix lieuës de l'une & de l'autre. Quelques Geographes prenent Giengen, pour l'ancienne *Rhinſiava*, que d'autres placent à *Roſenfeld*, bourg ſitué dans le Duché de Wurtenberg, environ à une lieuë de Tubingue.

GIERA. *Hiera*. Iſle de l'Archipel, ſituée prés de la côte orientale de celle de Namphio, au nort de la ville de Candie. Elle eſt fort petite & deſerte.

GIERACI. voyez *Girace*.

GIERAPETRA. voyez *Girapetra*.

GIESSEN. *Giſſa*. Petite ville d'Allemagne, ſituée dans les Bas Landgraviat de Heſſe, ſur le Lohn, entre Marpurg & Wetzlar, à ſix lieuës de la premiere, & à deux de la derniere. Cette ville eſt fortifiée & défenduë par une bonne citadelle. Les Landgraves de Heſſe Darmſtat, à qui elle appartient, y ont erigé une Univerſité l'an 1607.

GIESSENBOURG, ou GIESSENDAM. *Gieſſonburgum*. Bourg des Provinces Unies. Il eſt ſitué dans la Hollande Meridionale, ſur le Wahal ou la Meuſe, entre Gorcum & Dort, à deux lieuës de l'une & de l'autre. Cluvier prend ce bourg pour l'ancienne *Caſpingium*, ville des Bataves, laquelle Sanſon met à *Schorpenzeel*, village du Welaw, à cinq lieuës d'Utrecht, du côté du levant.

GIFISSIA. *Cephiſia*. Ancien bourg, reduit en village, qui donne cependant ſon nom à une petite Contrée de l'Achaïe, en Grece, & qui eſt ſituée le long de la riviere de Cephiſo.

GIFFHORN. voyez *Gyffhorn*.

GIFONI. *Geophanum*. Bourg du Royaume de Naples. Il eſt ſitué dans la Principauté Citerieure, environ à deux lieuës de Salerne, vers l'orient.

GIGEL, ou GIGERI. *Gergelum*, *Igilgili*, *Igilgilium*. C'étoit anciennement une ville Epiſcopale de la Mauritanie Sitifenſe, en Afrique. maintenant ce n'eſt qu'un bourg avec un aſſez bon port, & un chaſteau ſitué dans le Royaume d'Alger, ſur la côte de la Province de Bugie, à vingt & deux lieuës de la ville de ce nom, du côté du nort oriental. Les François s'emparerent de ce lieu l'an 1664. mais peu de temps aprés ils furent contraints à l'abandonner, avec beaucoup de perte.

GIGLIO. *Igilium*, *Egilium*, *Ægilium*, *Igilium*. Petite iſle de la mer Toſcane. Elle eſt prés des côtes de l'Etat delli Preſidii, dont elle dépend, il y a un village de même nom avec un chaſteau fort, dans lequel les Eſpagnols entretiennent une petite garniſon. Les François l'apellent l'*iſle du Lys*.

GIGO-

GIGOGNOLA. voyez *Cigognola*.

GIHON. voyez *Gehon & Gieihun*.

GIJON, ou GYON. *Gigia*. C'étoit anciennement la ville capitale de l'Asturie d'Oviedo, en Espagne; ce n'est maintenant qu'un petit bourg, situé sur la côte à sept lieuës d'Oviedo, du côté du nort. Il est presque tout environné de la mer, & a un port défendu par un chasteau.

GILAN. voyez *Kilan*.

GILGALL, ou GALGALA. *Gilgala*, *Galgala*. C'étoit anciennement une ville de la Palestine. Elle étoit dans la Tribu de Benjamin prés du Jourdain, à quatre lieuës de Jericho, du côté du levant. Ce lieu est celebre dans l'Histoire Sainte par plusieurs évenemens. Ce fut le premier lieu, où les Israëlites camperent aprés avoir passé le Jourdain. Josuë y fit dresser les douze pierres, que les Israëlites avoient prises dans ce fleuve, pour être un monument de leur passage miraculeux. Les Israëlites cesserent d'y manger de la Manne. Ils y furent tous circoncis; & Saul le premier de leurs Rois y fût solemnelement confirmé en la Royauté, qui luy avoit déja été conferé. En suite ils en firent un des principaux sieges de leur idolatrie. *Jos. 4. & 5. 1. Sam. 11. Os. 4.*

GILOLO. *Gilola*, *Gilolum*. Isle de l'Ocean Oriental ou Indien. Elle est dans l'Archipel des Molucques, sous la ligne, entre l'isle de Celebes & la Terre des Papous, dont elle n'est separée, que par un petit canal. Cette isle est assez grande, ayant environ cent lieuës du septentrion au midi, & autant du couchant au levant; mais elle est fort irreguliere, étant composée de quatre presqu'isles, dont l'une regarde le nort, & les trois autres le levant. L'air y est fort chaud, la terre fertile en ris, on y trouve aussi quelques geroffles. Il y a une ville de même nom, qui est sur la côte occidentale, vis à vis de l'isle de Ternate. Le Roy de Gilolo possede la plus grande partie de l'isle; les Rois de Ternate, & de Loloda en tiennent aussi une partie, & les Espagnols, de même que les Hollandois, y ont quelques places. Il y a dans cette isle quantité de *Sagous*, qui sont des arbres, du fruit desquels les habitans tirent leur pain & leur vin, & de l'écorce il s'en tirent du fil, dont ils font leurs étoffes.

GILOLO. *Gilolum*. Ville de l'isle de Gilolo. Elle est située sur la côte occidentale de l'isle, & capitale d'un Royaume, qui porte le même nom; dont le Roy ne possede qu'une partie de l'isle.

GIMONT. *Gimontium*, *Gimontus*. Bourg avec Abbaye, il est dans le païs de Gaure en Gascogne, sur la riviere de Gimont, à quatre lieuës d'Aux, du côté de l'orient.

GINÆCRATUMENIENS, ou GYNÆCRATUMENIENS. *Gynæratumeni*. Ancien peuple de la Sarmatie Européene. Il habitoit autour du Tanaïs. Ils devoit n'y avoir point de femmes entre les Gynæratumeniens, comme leur nom le marque, puis qu'ils se marioient avec les Amazones, aux conditions que les males seroient à eux, & que les femelles resteroient aux Amazones. Il y a au reste beaucoup d'aparence que ce peuple n'étoit pas moins fabuleux, que celuy des Amazones.

GINDES, GYNDES. *Gindes*, *Gyndes*. C'étoit anciennement une grande riviere de l'Assyrie. Cyrus la partaga en plusieurs canaux, pour y faire passer son armée. On ne la connoit plus maintenant.

GINERCA. *Ginerca*. Petite ville de l'isle de Corse. Elle est prés de la côte occidentale de l'isle, entre le golfe de Calvi, & l'embouchure du Limone dans le petit golfe de Ginerca.

GINGI. *Gingis*. Ville de la Presqu'isle de l'Inde deça le Gange. Elle est dans la côte de Coromandel, environ à quarante lieuës de la ville de Maliapur, du côté du midi. Cette ville, qui est une des plus grandes, & des mieux peuplées de toute la Presqu'isle, est tres forte par sa situation, & par ses travaux, étant sur une grande montagne, dont les côtes sont composées par de grandes ravines, & couvertes de bois, & dont le sommet est divisé en trois pointes, sur chaqu'une desquelles il y a un bon chasteau, au milieu desquels se trouve la ville. Le Mogol Aurengzeb assiega cette ville l'an 1690. & il fût obligé de se retirer sans rien faire, aprés trois ans de siege. Au reste, quelques Geographes la prenent pour l'ancienne *Orthura*, ville de l'Inde deça le Gange, que d'autres mettent à *Orixa*.

GINGI. l'Etat du Naique ou Prince de Gingi. *Gingianus Principatus*. Contrée de la côte de Coromandel, en la Presqu'isle de l'Inde deça le Gange. Elle est bornée au nort par le Royaume de Bisnagar; au midi par la Principauté de Tanjaor; au levant par l'Ocean Indien; & au couchant par les montagnes de Gate, qui le separent de la côte de Malabar. Ce païs a dépendu du Roy de Bisnagar; il a maintenant son Prince particulier, tributaire, dit on, du Roy de Decan. Ses villes principales sont Gingi capitale, Cindaboran, ou Candabaran, & Coloran.

GINGIRO, le Royaume de Gingiro. *Gingirum Regnum*. Royaume d'Afrique. On le place dans la Basse Ethiopie, vers la côte de Zanguebar, & le Royaume de Melinde.

GINOPOLI. *Ginopolis*, *Joniopolis*. Ville autrefois Episcopale. Elle est dans la Natolie Propre, au nort de la ville d'Angauri.

GINOPOLI ou QUINOBI. *Ginopolis*, anciennement, *Cimolis*, *Cinolis*. Petite ville, anciennement Archiepiſcopale. Elle eſt dans la Natolie Propre, ſur la mer Noire, entre le cap de Piſello, & la ville de Sinabe, au couchant du bourg de Leſti.

GINOSA. voyez *Cartero*.

GIODDA. voyez *Zidden*.

GIOIA. *Gioia*, *Joia*. Bourg avec un chaſteau. Il eſt dans la Calabre Ulterieure, Province du Royaume de Naples, à l'embouchure du Marro, ou Metauro, dans le golfe de Gioia, qui eſt entre celuy de S. Euphemie, & le Fare de Meſſine, & qui répond à celuy que les Anciens appelloient *Sinus Bruttius*, ou *Bruttiorum Sinus*. On prend Gioia pour la petite ville des anciens Brutiens, laquelle on nommoit *Metaurus*, ou *Metaurum*.

GIOIA. *Gioia*, *Joia*. Bourg du Royaume de Naples, il eſt dans la Terre de Bari, entre la ville de ce nom, & le golfe de Tarente.

GIOIOSA, LA MOTTA GIOIOSA. *Gioioſa*, *Motta Gioioſa*, anciennement, *Miſtra*, *Miſtia*, & *Myſtia*. C'étoit anciennement une ville de la grande Grece, en Italie. Ce n'eſt aujourdhuy qu'un fort petit lieu, ſitué dans la Calabre Ulterieure, vers la mer Jonienne, entre la ville de Girace, & celle de Stilo.

GIOVENNAZZO. *Juvenacium*. Petite ville Epiſcopale du Royaume de Naples. Elle eſt ſur la côte de la Terre de Bari, environ à deux lieuës, vers le couchant, de la ville de Bari, dont elle eſt ſuffragante.

GIR, ou GHIR. *Gir*, *Giras*. Grande riviere de l'Afrique. Elle a deux ſources, l'une dans le Dara, Contrée du Billedulgerid, l'autre dans le deſert de Ghir. Elles ſe joignent dans celuy de Zuenziga. Cette riviere, ainſi formée, traverſe le deſert de Targa, & ſe jette, dans le lac de même nom, d'où reſortant, ſelon quelques cartes, elle baigne le deſert de Lempta, le Royaume de Borno, & entrant dans le lac de Nuba, elle en ſort ſous le nom de Nubie, & va ſe décharger dans le Nil. *Carte de l'Afrique, par Wiſſcher.*

GIRACE, ou GIERACI, autrefois Ste. Cyriaque. *Hieracium*, *Giracium*, *Fanum S. Cyriaca*. Ville Epiſcopale du Royaume de Naples. Elle eſt dans la Calabre Ulterieure, ſur une coline, à une lieuë du golfe de Girace, & à douze de la ville de Rhegio, dont ſon Evêché eſt ſuffragant. On voit à un mille de cette ville le lieu *Palepoli*, c'eſt à dire la *vieille ville*, où ſont les ruïnes de l'ancienne *Locri*, capitale de la grande Grece, & à laquelle Girace a ſuccedé.

GIRACE, le Golfe de Girace. *Giracius Sinus*, anciennement, *Locridis Sinus*. C'eſt un golfe de la mer Jonienne. Il s'étend le long de la côte ſeptentrionale de la Calabre Ulterieure, entre le cap de Stilo, & celuy de Burſano. Il prenoit autrefois ſon nom de la ville de Locri, & maintenant il porte celuy de Girace, qui a été bâtie des ruïnes de la premiere.

GIRACUNDA, ou CACAGIONI. *Giracunda*. Petite ville de la Tartarie. Elle eſt ſur la côte de la Crimée, au couchant du cap Caroſqui, ou Imkermen. Quelques Geographes la prenent pour l'ancienne *Charax*. petite ville de la Cherſoneſe Taurique, laquelle d'autres croyent être entierement ruinée.

GIRAPETRA, GERAPETRA, GIERAPETRA. *Girapetra*, *Hiera Petra*, *Hierapytna*. Petite ville, ſur un cap, & un petit golfe de même nom. Elle eſt en la côte meridionale de l'iſle de Candie, à huit lieuës de la ville de Setia, vers le couchant meridional.

GIREFLUMAR. voyez *Carapula*.

GIRCONA, ou MARTIANI. *Gircona*, *Martiana*. Petite ville de la Natolie Propre. Elle eſt l'ancienne *Myrina* ville de l'Eolide. On la trouve ſur le golfe de Smirne, entre la ville de ce nom, & l'embouchure du Girmaſti; & elle a encore un Evêché, ſuffragant d'Epheſe.

GIRGENTI. voyez *Gergenti*.

GIRGIO. *Girgium*, *Georgia*. Ville de la Haute Egypte. Elle eſt ſur le bord occidental du Nil, à dix lieuës au deſſus de Said. & elle eſt capitale du Caſſilif ou Gouvernement de Girgio, ſeparé au levant de celuy de Minio par le Nil; & borné au midi par celuy de Manfelout; au couchant par le deſert de Barca; & au nort par la Nubie. On voit dans ce Caſſilif, outre la ville de Girgio, celles de Said, de Barbanda, & d'Aſna.

GIRINGBOMBA, le Royaume de Giringbomba. *Giringbomba Regnum*. Ce Royaume eſt dans le Biafara, Region de la Baſſe Ethiopie. Il a au nort le Royaume de Metra; au couchant celuy de Mujac; au midi celuy de Macoco; & au levant les Giaques, le lac Niger, & l'Abiſſinie. On donne auſſi à ce Royaume le nom de *Giribuma*, & on dit, que ſon Roy eſt aſſez puiſſant, & qu'il a ſous luy quinze Rois tributaires, qui apparenment ne ſont que des Roitelets. On ne ſait rien de particulier de ce païs, ſinon que ſes habitans ſont noirs, payens & antropophages.

GIRMASTI, CASTRI, ou CHIAI. *Caicus*, *Caycus*. Riviere de la Natolie, en Aſie. Elle baigne la ville de Girmaſti, & celle de Pergame, & ſe décharge dans le golfe de Smirne, vis à vis de l'iſle de Metelin.

GIRMASTI. *Hierogerma*, *Germa*. Petite ville, autre-

autrefois Epiſcopale. Elle eſt dans la Natolie Propre, en Aſie, ſur la riviere de Girmaſti, au deſſus de Pergame.

GIROLA ou GEROLA. *Girola.* Village de la Laumeline, Contrée du Duché de Milan, en Italie. Il eſt prés du Pô, entre la ville de Pavie, & celle de Valence. Quelques Geographes prennent Girola pour l'ancienne ville de la Gaule Ciſalpine, qu'on nommoit *Acerra* ou *Achera*, que d'autres placent à *Acero*, village du Paveſan, & d'autres à *Ghierra*, village ſitué dans le Lodeſan, vis à vis de l'embouchure du Sario dans l'Adda.

GIRONE. *Gerunda.* Grande ville, & ancienne. Elle eſt dans la Catalogne, Province d'Eſpagne, au confluant de l'Onar, & du Ter, à ſept lieuës de la mer, du côté du couchant, & à ſeize de Perpignan, vers le midi. Girone eſt une ville Epiſcopale, ſuffragante de Tarragone. Elle a une Viguerie, & le titre de Duché; elle eſt auſſi fortifiée, & défenduë par un chaſteau, qui eſt dans la ville, & par trois forts, ſitués ſur trois montagnes voiſines, & nommez le *Connétable*, le *fort Rouge*, & le *fort des Cappucins.* Les François prirent cette ville l'an 1694. & ils l'ont gardée juſqu'à la paix de Ryſwick.

GIRONDA. *Gironda*, anciennement, *Carethra*, *Dionyſia.* C'eſt une petite iſle de la mer Mediterranée. Elle eſt ſur la côte de la Natolie, prés du cap de Celidonia.

GIRONDE. *Gerunna* ou *Girunna.* C'eſt le nom que l'on donne à la Garonne aprés ſa joinction avec la Dordogne. voyez *Garonne.*

GIROU. *Giro.* Petite riviere du Languedoc. Elle a ſa ſource à Puylaurens, & ſe décharge dans le Lez.

GISCONZA. *Giſconſa*, anciennement, *Sagunti.* C'étoit anciennement une petite ville des Turdetans, en l'Eſpagne Betique; maintenant ce n'eſt qu'un village de l'Andalouſie, ſitué ſur la riviere de Guadalete, entre Xeres de la Frontera, & Arcos.

GISLEMERE. voyés *Feſſelmere.*

GISORS. *Giſorium*, *Caſortium*, *Caſarotium.* Petite ville avec titre de Comté. Elle eſt capitale du Vexin Normand, Contrée de France ſur la riviere d'Epte, à huit lieuës de Rouën, du côté du levant meridional.

GISSE, Iſle. voyez *Pago.*

GISSEN. voyez *Gieſſen.*

GISYMBA. voyez *Batta.*

GIVA. *Giva*, anciennement, *Chyda*, *Chyda*, *Lyda.* Petite ville de l'ancienne Lycie. Elle eſt dans le Monteſéli, ſur le golfe de Ma[illegible].

GIVAUDAN. voyez *Gevaudan.*

GIULA. *Julia.* Petite ville de la Haute Hongrie. Elle eſt dans le Comté de Bihar à l'embouchure du Feklerkeres, dans le lac de Sarkand; environ à huit lieuës du grand Waradin, du côté du midi. Les Turcs prirent cette ville d'emblée l'an 1694. & ils en demolirent les fortifications.

GIULIA NOVA. *Julia Nova.* Petite ville du Royaume de Naples. Elle eſt dans l'Abruſſe Ulterieure, ſur une coline, à une lieuë du golfe de Veniſe, & à ſix ou ſept de Civita di Penna, du côté du nort.

GIULIALA. *Juliana.* Petite ville ou bourg de la Sicile. Ce lieu eſt dans la Vallée de Mazara, ſur un rocher eſcarpé, prés du Belice, entre la ville de Palerme, & celle de Xacca, à douze lieuës de la premiere, & à cinq de la derniere.

GIUSLEVE. voyez *Coſelow.*

GIUSTANDIL. *Giuſtandila.* Bonne ville avec un chaſteau fort. Elle eſt ſituée ſur un rocher dans la Servie, Province de la Turquie en Europe. On la place diverſement dans les cartes, les unes la mettent aux confins de la Macedoine, entre les rivieres de Tempeſca & de Morawa, & les autres plus avant dans la Servie, entre les rivieres de Lom, & d'Agoſt, à dix-huit ou vingt lieuës de Niſſa, vers le levant, & environ autant de Widdin, vers le midi oriental.

GIUSTANDIL. voyez *Ocrida.*

GLACIALE, la mer Glaciale, ou Scythique. *Mare Glaciale* ou *Congelatum*, anciennement, *Oceanus Cronius* ou *Chronius*, & *mare Sarmaticum.* C'eſt une grande partie de l'Ocean ſeptentrional. Elle baigne les côtes de la Laponie, de la Moſcovie, & de la grande Tartarie, & s'étend bien avant vers le Pole Aréctique. Elle a pris ſon nom moderne des glaces, dont on la preſque toujours trouvé couverte, quand on y a cherché un chemin, pour aller de l'Europe au Japon, à la Chine, & aux iſles de l'Ocean Oriental.

GLAMORGAN-SHIRE, c'eſt à dire le Comté de Glamorgan. *Glamorgania*, *Morganucia.* Province de la Principauté de Galles, en Angleterre. Elle eſt bornée au levant par le Comté de Monmouth; au nort par celuy de Brecknock; au couchant par celuy de Caermarden; le Canal de S. George ou de Briſtol la baigne du côté du midi. Cette Province peut avoir environ quinze lieuës de longueur le long de la côte, ſa largeur vers l'orient eſt de neuf lieuës; mais vers l'occident elle ſe retraiſit ſi fort, qu'elle n'eſt quelquefois, que de deux lieuës; à la reſerve des côtes, ce païs n'eſt que des montagnes, ſes lieux principaux ſont les bourgs d'Aberavon & de Neath, la ville Epiſcopale de Landaff, & celle de Cardiff, capitale du Comté.

GLANDELEUR ou GLANDELAGH. *Glendelacum.* C'étoit autrefois une ville Epiſcopale

d'Irlande. Ce n'eſt plus aujourdhuy qu'un village du Comté de Dublin, en Lagenie. Son Evêché a été uni à l'Archévêché de Dublin, dont il étoit ſuffragant.

GLANDEVES. *Glandata*, *Glandate*, *Glanatica*, *Glandateva Capillatorum*. Ville de France, ſituée dans la Provence, ſur la riviere de Var, aux confins du Comté de Nice. Cette ville étoit ſi expoſée aux inondations du Var, que ſes habitans ont été obligez de l'abandonner, & de bâtir le bourg d'*Entrevaux*, à un quart de lieuë de cette ville, où le ſiege Epiſcopal a été transferé, ſous le nom toutefois d'Evêché de Glandeves, ſuffragant d'Ambrun. Cette ville a donné le nom à la maiſon de *Glandeves*, qui eſt une des principales de la Provence.

GLARIS. *Glarona*, *Clarona*. Bourg de la Suiſſe, ſitué ſur la riviere de Lint ou de Sarneff, à ſix lieuës de Schwits, du côté de l'orient. Ce lieu n'a rien de conſiderable, que de donner le nom à la vallée, & à toute la Contrée de Glaris, qui eſt un des treize Cantons.

GLARIS, le Canton de Glaris. *Glaronenſis Pagus*. C'eſt une des treize Republiques des Suiſſes. Elle eſt entre les Cantons de Schwits, & d'Uri, le Bailliage de Gaſteren, les Comtez de Sargants, & de Riva, & le Païs des Griſons. Le Canton de Glaris n'a pas au delà de ſix lieuës de long, & de cinq de large, & il n'eſt qu'affreuſes montagnes, à la reſerve de la vallée de Glaris, qui eſt le long de la riviere de Lintz. Il appartenoit au Monaſtere de Seckingen; mais l'Empereur Frideric Barberouſe le donna à un Palatin de Bourgogne, d'où il entra dans les Maiſons d'Habsbourg, & enſuite d'Autriche. L'an 1352. les trois premiers Cantons le conquirent, & le reçeurent au nombre de leurs confederez. Il a deux Cours de Juſtice, l'une de neuf Juges, qui connoit des affaires criminelles, & des ſucceſſions; l'autre de cinq, qui juge des autres affaires civiles. Ses affaires politiques ſe reglent dans une aſſemblée generale du Canton, qui ſe tient tous les ans au bourg de Schwanden. Ce Canton poſſede hors de ſes limites le Bailliage de *Werdemberg* en particulier, & ceux d'*Uſnac*, & de *Gaſtal* en commun avec le Canton de Schwits. Ses habitans ſont en partie Catholiques Romains, & en partie Reformez, & ſes bourgs principaux ſont Glaris & Schwanden.

GLASCO ou GLASQUOW. *Glaſcua*, *Glaſcovia*, *Glaſquum*. Petite ville d'Ecoſſe. Elle eſt dans la Gluydeſdale, ſur la riviere de Cluyd, à ſix lieuës de Sterling, & à cinq de Dunbriton. Glaſco a un Archévêché, une Univerſité, & titre de Baronie. Son terroir eſt ſi beau, qu'on l'appelle le *Paradis de l'Ecoſſe*.

GLASSENBOURG ou GLASTON. *Glaſtonium*, *Glaſconia*, *Avalonia*. C'étoit autrefois une ville, maintenant ce n'eſt qu'un village, ſitué dans le Comté de Sommerſet, en Angleterre, à deux lieuës de Welles, du côté du midi. Il y avoit autrefois en ce lieu un monaſtere, qui paſſoit pour le plus ancien d'Angleterre, & qui avoit été le lieu de la ſepulture des Rois Bretons. Il fût détruit par le Roy Henry VIII.

GLATZ ou GLADSCO. *Glatium*, *Glacium*, *Glocium*. Ville du Royaume de Boheme. Elle eſt dans la Boheme Propre, au confluant des rivieres de Neiſs, & de Stein, entre Koningingretz, & Monſterberg, à douze lieuës de la premiere, & à ſix de la derniere. Glatz eſt une ville bien fortifiée, & défenduë par une bonne citadelle, elle eſt capitale d'un Comté, qui porte ſon nom, & qui eſt aux confins de la Sileſie & de la Moravie.

GLEICHEN, le Comté de Gleichen. *Gleichenſis Comitatus*. Petit Païs de Cercle de la Haute Saxe, en Allemagne. Il eſt dans la Thuringe, au couchant du Territoire d'Erfurd. Ce païs a eu ſes Comtes particuliers de la Maiſon de Schwartzburg; mais aprés la mort du dernier Comte de Gleichen, arrivée l'an 1639. l'Evêque de Mayence donna l'inveſtiture des fiefs dévolus à ſon Egliſe au Comte d'Hazfeld, & les Ducs de Saxe inveſtirent du reſte le Comte d'Hohenloe. Ce qui aprés de grandes conteſtations eſt demeuré dans ce même état. Le Chaſteau de Gleichen, qui eſt entre Erfurd & Gotha, donne le nom à ce Comté.

GLENDELAGH. voyez *Glandeleur*.

GLENLUZ ou GLENLUCE, la Baye de Glenluz. *Glenlucenſis Sinus*. Petit Golfe de la mer d'Irlande Il s'avance dans les côtes du Comté de Galloway, Province d'Ecoſſe, entre la Mule ou le cap de Galloway, & la ville de Witern. Il prend ſon nom du bourg de Glenluz, qu'on nomme en latin *Glenluca* ou *Glenovium*.

GLICYNERO. voyez *Aqua Dolce*.

GLISKOVATZ. *Gliskovatium*. Ville de la Turquie, en Europe. Elle eſt dans la Servie, environ à douze lieuës de Novibazar, du côté du couchant, & ſur la riviere de Veternitza, qui ſe décharge peu aprés dans celle de Lepanar.

GLOCESTER-SHIRE, c'eſt à dire le Comté de Glocester. *Gloceſtria*, *Gloceſtrienſis Comitatus*. Province d'Angleterre. Elle eſt dans l'ancien Royaume de Mercie, & bornée au ſud par le Comté de Sommerſet; au levant par ceux de Wilt, & d'Oxford; au nort par ceux de Warwick & de Worceſter; & au couchant par ceux d'Hereford & de Monmouth. La longueur de cette Province eſt de dix-neuf à vingt lieuës, & ſa largeur moyenne de ſept; ſon terroir eſt fort ferti-

fertile en grains, & en paturages; ſes laines ſont fort eſtimées; & elle a de bonnes mines de fer; ſi bien qu'on peut la mettre au rang des principales Provinces d'Angleterre. La Saverne la baigne, & ſes principaux lieux ſont les bourgs de Tewkesbury, & de Cirenceſtre, & la ville de Gloceſter.

GLOCESTER. *Gloceſtria*, *Glovernia*. Bonne ville, avec titre de Duché, dont le fils de la Princeſſe Anne porte aujourdhuy le nom. Elle eſt capitale du Comté de Gloceſter, & ſituée ſur la Saverne, à dix lieuës de Briſtol, du côté du nort. Cette ville fût appellée *Clevum* par les Dobunes ſes anciens habitans, enſuite les Romains s'en étant rendus maîtres l'appellerent *Claudia Caſtra*. Elle a un Evêché, ſuffragant de Cantorbery.

GLOGAW, le gros Glogaw. *Glogavia Major*, anciennement, *Lugidunum*. Ville bien fortifiée & défenduë par une bonne citadelle. Elle eſt capitale du Duché, de Glogaw, en Silefie, & ſituée ſur l'Oder à trois lieuës de la Pologne, & à dix-huit de Breſlaw, du côté du nort. Il y a un autre *Glogaw*, qu'on appelle *Klein Glogaw*, en latin *Glogavia minor*. Ce lieu eſt dans le Duché d'Oppelen, en Silefie, à ſept lieuës de la ville d'Oppelen, du côté du midi.

GLOGAW, le Duché ou la Principauté de Glogaw. *Glogavienſis Ducatus* ou *Principatus*. Contrée du Royaume de Boheme. Elle eſt dans la Silefie, le long de l'Oder, qui la traverſe dans toute ſa longueur, du ſud au nort. Elle eſt bornée au levant par la Pologne; au nort par le Duché de Croſſen; au couchant par celuy de Sagan, & au ſud par ceux de Lignitz, & de Wolaw. Glogaw, qui luy donne le nom, en eſt auſſi la ville capitale.

GLOMAQUES. *Glomaci*, *Delemanci*. C'étoient anciennement des Peuples de l'Allemagne. Leur païs, qu'on appelloit *Delemancia*, étoit le même que la Miſnie d'aujourdhuy.

GLUCSBORG ou LUCSBORG. *Glucsburgum*. Petite ville avec un chaſteau. Elle eſt dans le Duché de Sleſwick, en Danemarc, à deux lieuës de Flensborg, du côté du levant, & elle eſt capitale d'un petit païs, qui appartient aux Ducs de Holſtein Glucsbourg.

GLUCKSTAT. *Gluckſtadium*. Petite ville du Cercle de la Baſſe Saxe, en Allemagne. Elle eſt dans la Stormarie, Contrée du Duché de Holſtein, & ſituée ſur l'Elbe, à neuf lieuës au deſſous de la ville de Hambourg. Glucſtadt eſt une des plus fortes places d'Allemagne, & elle appartient au Roy de Danemarc.

GLURENS. *Glorium*. Bourg du Comté du Tirol, en Allemagne. Il eſt ſur l'Adige, vers ſa ſource, entre Bolzano & Coire, à onze lieuës de la premiere, & à dix huit de la derniere.

GMUND. voyez *Gemund*.

GNESNE. *Gneſna*, anciennement, *Limioſaleum*. Ville de la Baſſe Pologne, ſituée dans le Palatinat de Kaliſch, à quinze lieuës de la ville de ce nom, du côté du nort. Gneſne paſſe pour la plus ancienne ville de la Pologne. On dit qu'elle a été batie par Lechus, fondateur de cet Etat, & qu'elle en a été la capitale. Elle fût preſque toute conſumée par un embraſement l'an 1613. Elle ne laiſſe pas d'être le ſiege d'une Chaſtellenie, & d'un Archévêché, dont l'Archévêque eſt Primat du Royaume, Legat né du Pape, Preſident du Senat, & Regent du Royaume pendant l'interregne. C'eſt luy auſſi qui proclame les Rois, lors qu'ils ſont élus, qui les couronne, & qui fait leurs funerailles.

GNIDO. voyez *Cnido*.

GNIEW, qu'on nomme auſſi Meawe ou Mewe. *Gnevum*, *Meavia*. Bourg de la Pruſſe Royale, ſitué à l'embouchure du Fers dans la Viſtule, à cinq ou ſix lieuës au deſſus de la ville de Marienbourg.

GNIOSA. voyez *Liſto*.

GOA. *Goa*. Ville de la Preſqu'iſle de l'Inde deça le Gange. Elle eſt dans le Royaume de Decan, ſur une petite iſle, que forment les rivieres de Mandoua, & de Guari en leur embouchures, & à deux lieuës de la terre ferme. Cette ville fût priſe ſur les Indiens par Alfonce Albuquerque l'an 1510. Elle eſt aſſez grande, & diviſée en cinq paroiſſes, & elle eſt défenduë par ſix citadelles, qui luy ſervent de murailles, ſon port, avec ceux de Conſtantinople, & de Toulon paſſent pour les plus beaux de nôtre continent; auſſi eſt elle fort marchande. Elle a un Archévêque, qui porte le titre de Primat des Indes, une Univerſité, une Inquiſition tres rigoureuſe, & elle eſt le ſiege du Viceroy, & du Conſeil des Indes pour les Portugais. Les Jeſuites y ſont ſi bien établis qu'ils y ont cinq belles maiſons. Celle du Viceroy eſt tres magnifique; mais ce qu'il y a de plus celebre eſt ſon hôpital, qui paſſe pour le plus beau du monde ſans en excepter l'infirmerie de Malthe, ni l'hôpital du S. Eſprit de Rome.

GOBINAN. *Gobinana*. Petite ville de la Perſe, en Aſie. Elle eſt dans la Province de Sigiſtan, au midi de la ville de Sitziſtan ou Siſtan. voyez *Araba*.

GOCH. *Gochum*, *Gocha*. Bon bourg du Cercle de Weſtphalie, en Allemagne. Il eſt dans le Duché de Cleves, ſur le Niers, entre la ville de Gueldre, & celle de Nimegue, à cinq lieuës de l'une & de l'autre. Quelques Geographes prennent ce bourg pour le *Mediolanum* des Gugerniens, lequel d'autres placent à *Miyland*, village ſitué à deux lieuës de la ville de Cleves, vers le midi.

GOCIANO. *Cuncianum.* Ancienne ville de l'iſle de Sardaigne. Elle eſt dans la Province de Lugho-dori, ſur la riviere de Thyrſo, à dix lieuës d'Alghер, du côté du levant. Gociano a un chaſteau, & elle eſt capitale d'un Comté, qui porte ſon nom.

GOERE'E, qu'on prononce Gourée. *Goderea, Goerea.* Petite iſle de la Hollande Meridionale. Elle eſt à l'embouchure de la Meuſe, entre les iſles de Woorn, d'Overflakée, & de Schouwen. Elle a une petite ville de même nom, qui eſt ſans murailles; mais qui eſt renommée à cauſe de ſa rade, fort grande, fort ſeure, & connuë ſous le nom de *Goereske Gat*, c'eſt à dire le *trou de Goerée.*

GOERE'E. *Goderea.* Petite iſle de la Nigritie, ſituée dans l'Ocean Atlantique, à trois lieuës du Cap Verd. Les Hollandois luy ont donné ce nom, & y avoient conſtruit le fort Naſſaw. Les François le ruïnerent l'an 1677. & y en ont bâti un autre, par le moyen duquel ils ſont maîtres de l'iſle.

GODMANCHESTER. *Godmancheſtera*, ou *Godmancunium*, anciennement, *Durolipons* ou *Duroſipons.* C'étoit anciennement une ville des Catieuchlans, maintenant ce n'eſt qu'un village d'Angleterre, ſitué ſur la riviere d'Ouſe, dans le Comté d'Huntingtong, vis à vis de la ville de ce nom.

GOES, qu'on prononce Gous ou Ter-Gous. *Goeſa.* Ville des Provinces Unies. Elle eſt dans le Zuid-Bevelandt, en Zeelande, entre Middelbourg, & Berg-op-Zoom, à quatre lieuës de la premiere, & à cinq de la derniere. Goes eſt une ville aſſez grande, & aſſez belle, & elle a un bon port ſur l'embouchure orientale de l'Eſcaut.

GOGA. *Goga.* Petite ville de l'Empire du Mogol, en Aſie. Elle eſt dans le Royaume de Guzarate, ſur la côte occidentale du golfe de Cambaye. Quelques Geographes la prennent pour la ville nommée anciennement *Dunga*, que d'autres placent à *Dabul.*

GOGHSHEIM. *Goghſeimum.* Petite ville du Palatinat du Rhin, en Allemagne. Elle eſt ſur la riviere de Creicht, à cinq lieuës de Philisbourg, du côté de l'orient, & à ſix d'Heidelberg du côté du nort.

GOGNA. *Gogna, Agonia.* Riviere du Duché de Milan, en Italie. Elle a ſa ſource dans le Novarois, où elle baigne la vallée de Gogna, enſuite elle traverſe le Vigevan, & la Laumeline, & ſe décharge dans le Po, vis à vis du village de Girola.

GOJAME. *Gojamum Regnum.* Royaume de l'Abiſſinie. Il eſt ſitué ſur la rive droite du Nil, vers l'endroit où ce fleuve ſort du lac de Dambea. Il n'y a que des villages peu conſiderables.

GOITO. *Goitum.* Bourg ou petite ville du Duché de Mantoue, en Italie. Ce lieu eſt ſitué entre le lac de Mantoue, & celuy de Garda, vers les confins de l'Etat de Veniſe, ſur le Mincio, où il a un pont.

GOLAN ou GAULON. *Golana.* C'étoit anciennement une ville de la Paleſtine. Elle étoit dans la demi tribu de Manaſſe delà le Jourdain, vers les montagnes de Seir, à ſeize lieuës de la mer de Galilée. Elle étoit du partage des Sacrificateurs, & une de celles où les meurtriers involontaires devoient ſe retirer, pour ſe mettre à couvert de la vengeance des parens du meurtri.

GOLCONDE. *Golconda.* Ville de la preſqu'iſle de l'Inde deça le Gange, capitale du Royaume de Golconde. Elle eſt ſituée au pié d'une montagne, environ à trente lieuës de Doltabat, du côté du levant. Cette ville eſt une des plus grandes des Indes. Elle eſt diviſée en trois parties, dont l'une porte le nom d'*Hidrabant* ou de *Badnaguer*, & c'eſt en celle-cy qu'eſt le palais du Roy de Golconde; l'autre, nommée *Emanpour*, n'eſt ſeparée de celle cy que par une riviere: la troiſiéme, qui eſt la citadelle, & qui domine les deux autres, a proprement le nom de Golconde, que les Européens donnent à toute la ville, qui, dit on, peut avoir, en tout, deux lieuës de circuit.

GOLCONDE, le Royaume de Golconde. *Golconda Regnum.* Ce Royaume eſt dans la Preſqu'iſle de l'Inde deça le Gange. Il eſt borné au nort par celuy d'Orixa; au couchant par celuy de Balaguate; & au midi par celuy de Biſnagar; le golfe de Bengale le baigne au levant. Ce Royaume eſt abondant en blé, en ris, & en beſtiaux; mais ce qui le rend conſiderable, ſont ſes mines de ſel, qui ſont d'un fort grand revenu, celles d'acier, qui eſt ſi fin, qu'on en tranſporte à Damas, pour faire des épées, & la mine de Diamants de Colour, ou de Gani, ou l'on trouve de ces pierres pretieuſes en plus grand nombre, & plus groſſes qu'en aucun autre lieu. On dit qu'on en a trouvé un'autre en une montagne, qui eſt à deux lieuës de la ville de Golconde; mais que le Roy l'a fait fermer, de peur que la trop grande quantité n'en avilit le prix, ou ne donna au grand Mogol l'envie de s'en rendre le maître. Ce Royaume a un fort grand nombre de villes, les principales ſont Golconde capitale, Condapoli, Condavera, Narſingapatan, Bimilipatan, Guadavari, Maſulepatan, & Nagund. Le Roy de Golconde, & la plûpart de ſes ſujets ſont Mahometans. Il eſt maître de la partie [illegible]ntale du Royau-

Royaume de Bifnagar, ou de Narſingue, & de la partie ſeptentrionale de la côte de Coromandel, juſqu'aux Etats de Gingi, il poſſedoit autrefois le Royaume d'Orixa, mais le Grand Mogol, dont il eſt tributaire, le luy a enlevé, il y a environ trente ans.

GOLDBERG, c'eſt à dire la montagne d'or. *Goldberga.* Petite ville ou bourg du Duché de Lignitz, en Sileſie. Ce lieu a pris ſon nom d'une mine d'or, qu'on y trouva environ l'an 1200. Il eſt ſur la riviere de Katsbach, à cinq lieuës de Lignitz, du côté du couchant, & à trois de Jawer, du côté du nort.

GOLDINGEN. *Goldinga.* Ville du Duché de Curlande. Elle eſt capitale de la Curlande Propre, & ſituée ſur la riviere de Weta, à onze ou douze lieuës au deſſus de la ville de Windaw.

GOLISANO, ou GOLLISANO. *Coliſanum.* Petite ville ou bourg avec un vieux chaſteau. Ce lieu eſt en Sicile, dans la Vallée de Demona, à trois lieuës de celle de Mazara, de la mer Toſcane, & de la ville de Termini.

GOLNOW. *Golnovia.* Grande ville; mais preſque ruinée. Elle eſt dans le Duché de Stetin, en Pomeranie, ſur la riviere d'Ihne, à cinq lieuës de la ville de Stetin, & à quatre de celle de Damme.

GOLO. *Gola, Tuola, Tavola.* C'eſt une des principales rivieres de l'iſle de Corſe. Elle prend ſa ſource dans le lac de Crena, qui eſt vers le milieu de l'iſle, paſſe prés de Mariana diſtructa, & ſe décharge dans la mer de Corſe, au côté oriental de l'iſle.

GOLUMBATZ. voyez *Galumbatz.*

GOLUP. *Golubia.* Petite ville de la Pruſſe Ducale. Elle eſt ſur la riviere de Dribentz, dans le Palatinat de Culm, aux confins de la Pologne, environ à ſix lieuës de la ville de Thorn, vers le levant.

GOMERA. *Gomera.* C'eſt une des iſles Canaries, ſituées dans l'Ocean Atlantique. Elle eſt entre l'iſle de Fer, & la Teneriffe; ſon circuit eſt de vingt & deux lieuës, ſon terroir eſt abondant en fruits, en ſucre, & en vin, & ſa ville capitale porte ſon nom, & a un bon port. On la prend communement pour l'ancienne *Theode.*

GOMER. *Gomera.* Ville du Royaume de Fez. Elle eſt, ſelon quelques uns, capitale de la Province d'Errifis, aux confins de celle d'Haba, ſur le *cap de Gomer*, que les Anciens appelloient *Phœbi Promontorium.*

GOMMEREN. voyez *Gummeren.*

GOMORRHE. *Gomorrha.* C'étoit anciennement une ville de la Paleſtine. Elle ſuivit les déſordements de Sodome, & elle fût conſumée, comme elle, par une pluye de feu & de ſouffre. Elles étoient, avec quelques autres, dans une belle plaine, que la mer Morte occupe aujourdhuy.

GOMPHI, ou GOMFI. *Gomphi.* C'étoit autrefois une petite ville, aujourdhuy ce n'eſt qu'un village de la Theſſalie, Province de la Grece, ſituée vers les ſources du Penée, & les confins de l'Epire, & de l'Abanie.

GOMRON. voyez *Bander Abaſſi.*

GONDES. voyez *Gundis.*

GONDRECOURT. *Gondrecurtium, Gondulphi Curia.* Bourg de la Lorraine. Il eſt dans le Duché de Bar, ſur l'Orne, prés de ſa ſource, à huit lieuës de S. Michel, du côté du midi.

GONGA. *Gonga, Gannum, Ganos.* Ancienne petite ville de la Turquie, en Europe. Elle eſt dans la Romanie, ſur la mer de Marmara, à quatre lieuës de Rudiſto, du côté du midi.

GONIGA. *Gonnus, Gonni, Gonuſa.* Autrefois c'étoit une ville de la Theſſalie, Province de la Grece; maintenant c'eſt un village ſitué prés du Penée, entre la ville de Lariſſa, & le golfe de Salonichi.

GONNESSE. *Goneſſia, Goniſſa.* Bourg, ou village de l'iſle de France. Ce lieu eſt au nort de Paris, à trois lieuës de cette grande ville, à laquelle il fournit du pain fort renommé.

GOPLO. voyez *Guplo.*

GOR, le Royaume de Gor. *Gorum Regnum.* Province du Mogoliſtan. Elle eſt au delà du Gange, entre les païs de Kauduana, de Pitan, & la grande Tartarie. On y voit une ville de même nom, qui en eſt la capitale.

GORANTO. *Gorantus*, anciennement, *Andriace.* Ancienne petite ville de la Natolie. Elle eſt dans le Menteſeli, ſur la côte, environ à dix lieuës de Patera, du côté du levant ſeptentrional.

GORANTO, Monte di Goranto. *Cragus & Chimæra.* Montagne de la Natolie. Elle eſt dans le Menteſeli, le long du Fleuve Xanthe, environ à quinze lieuës de la ville de Patera. Cette montagne, qui eſt le commencement du mont Taur, & au ſommet de laquelle on voyoit pendant la nuit du feu, & de la fumée, a été celebre parmi les anciens Poëtes ſous le nom de la *Chimere*, qu'ils décrivoient comme un Monſtre, ayant la tête & la poitrine d'un Lyon, le ventre d'une Chevre, & la queuë d'un Dragon; parce, peut-être, que le ſommet de cette montagne étoit un repaire de lyons, que le milieu bocageux, nourriſſoit beaucoup de chevres, & que le pié étoit rempli de ſerpens.

GORCOPA, GORZOPA. *Gorzopa.* Ville de la Preſqu'iſle de l'Inde deça le Gange. Elle eſt dans

dans la Contrée de Canara, environ à treize lieuës de la ville d'Onor, du côté du levant ; Gorçopa eſt capitale d'un petit Royaume, qui porte ſon nom.

GORCK. *Gorſio, Gurſio.* C'étoit anciennement une petite ville de la baſſe Pannonie. Ce n'eſt aujourdhuy qu'un village de la baſſe Hongrie, ſitué ſur la Zarwize, entre Albe Royale, & Cinq Egliſes.

GORCKUM. voyez *Gorkum.*

GORDIE. *Gordium.* C'étoit anciennement une ville de l'Aſie Mineure. Elle étoit ſituée dans la Grande Phrygie, ſur le Sangari. Elle fut celebre par le nœud Gordie, qu'Alexandre le Grand coupa, ne pouvant le délier, comme l'oracle l'exigeoit de celuy qui devoit regner.

GORDIEN, LE MONT GORDIEN. *Gordiaus Mons.* Montagne de la Grande Armenie. Les Armeniens croyent qu'elle eſt celle là même que Moyſe apelle *Ararath* dans la Geneſe. voyez *Ararath.*

GORGONE. *Gorgon, Urgon, Margarita.* Iſle de la mer de Genes, ſituée prés du Piſan, dont elle dépend. Elle eſt peu conſiderable, n'ayant que trois ou quatre lieuës de circuit, un terroir montagneux, où l'on ne voit qu'un village, & un petit fort ; autrefois il y avoit un monaſtere celebre ſous le nom de S. Marie.

GORGONZOLA. *Gorgonzola, Gorgongiola, Argentia.* Bourg du Milanois, en Italie. Il eſt ſur le Canal de Marteſana, à quatre lieuës de Milan, vers l'orient Septentrional.

GORICE. *Goritia.* Ville du Frioul, capitale du Comté de Gorice, & ſituée ſur le Liſonzo, à ſix lieuës de la ville d'Aquilée, du côté du nort, & à ſept de celle d'Udine, du côté du levant. Cette ville eſt forte & défenduë par un bon chaſteau, qui la domine.

GORICE, le Comté de Gorice. *Goritia Comitatus.* Contrée de l'Italie, compriſe ſous le Frioul, pris en general. Elle eſt bornée au couchant par le Frioul Venitien ; au midi par le Carlo ; & ailleurs par la Carniole. Ce Comté entra dans la Maiſon d'Autriche par droit de ſucceſſion l'an 1515. que mourut Leonard, dernier Comte de Gorice ; ſes villes principales ſont Gorice capitale, & Gradiſca.

GORKUM, ou GORCKUM. *Gorcomium, Gorichemum.* Ville des Provinces Unies. Elle eſt ſituée dans la Hollande Meridionale, ſur la Meuſe, un peu au deſſous du confluent du Wahal, à cinq lieuës au deſſus de Dort, & vis à vis de Worcum. Gorkum eſt une ville mediocrement grande, bien peuplée, & bien fortifiée à la moderne. On dit que de ſon clocher on voit vingt & deux villes murées, ſans les bourgs & les villages, qui ſont en grand nombre.

GORLITZ. *Gorlitium.* Ville du Royaume de Boheme. Elle eſt dans la Haute Luſace, ſur la Neiſſe, à ſix ou ſept lieuës de Bautzen, ou Budiſſen, vers l'orient. Gorlitz eſt une ville forte par ſa ſituation dans des marais, & par ſes ouvrages. Elle appartient à l'Electeur de Saxe, & elle a une Academie.

GORMAZ, ou S. STEPHAN DE GORMAZ. *Bormatium Caſtrum.* Bon bourg de la Caſtille Vieille, en Eſpagne. Il eſt ſur la Douro, à deux lieuës au deſſous de Borgo d'Oſma.

GORNAY. voyez *Gournay.*

GORO, Porto di Goro. *Portus Gori*, anciennement *Carbonaria.* C'eſt une des embouchures du Pô d'Ariano dans le golfe de Veniſe. Elle eſt dans le Ferrarois, & n'eſt ſeparée de la branche la plus ſeptentrionale du Pô, que par un petit golfe qu'on appelle la *Sacca di Goro*, du nom d'une tour, qui y eſt bâtie.

GORTINA. *Gortyna.* C'étoit autrefois une ville conſiderable, & Epiſcopale de l'iſle de Candie. Elle étoit dans le Territoire de la ville de Candie, à quatre lieuës de la côte meridionale de l'iſle. Elle eſt entierement ruïnée.

GORZA. *Gorza, Gordynia, Gordenia.* C'étoit autrefois une petite ville, maintenant ce n'eſt qu'un village de la Macedoine, ſitué ſur la riviere de Veſtrizza.

GORZE. *Gorzia.* Bourg avec Abbaye. Il eſt ſur une petite riviere, qui porte ſon nom, dans la Lorraine, à une lieuë de la Moſelle, & à trois de Metz, du côté du midi occidental.

GORY ou KORY. *Goria, Koria.* Ville du Royaume de Carduel, en Georgie. Elle eſt ſituée ſur le Kur, environ à vingt lieuës de Teſſis du côté du nort, au pié d'une éminence, ſur laquelle il y a une fortereſſe, occupée par les Perſans.

GOSACHO. *Goſacha, Naulochus, Tetranaulochus.* Ancienne petite ville ou bourg de la Thrace. Ce lieu eſt dans la Romanie, ſur la mer Noire, prés de la ville de Meſembria, & de la montagne d'Argentaro.

GOSEN, le Païs de Goſen. *Terra Goſen.* C'étoit anciennement une Contrée de l'Egypte. Elle fut donnée aux Iſraëlites pour leur demeure par le Roy d'Egypte, qui regnoit du temps du Patriarche Joſeph. On la nommoit auſſi *Rameſes*, du nom d'une ville, qui y étoit ſituée. Elle étoit à l'orient du Nil, vers les confins de l'Arabie Petrée, où l'on met aujourdhuy le Caſſilif de Mansoura.

GOSLAR. *Goſlaria.* Ville du Cercle de la Baſſe Saxe en Allemagne. Elle eſt dans la Principauté de

de Wolfenbuttel, ſur la petite riviere de Goſe, entre la ville d'Hildesheim, & celle d'Alberſtat, à ſept lieuës de la premiere, & à dix de la derniere. Goſlar eſt une ville Imperiale, & conſiderable par les mines de divers métaux, que l'on trouve dans ſon territoire.

GOSTYNIN. *Goſtinium*, *Goſtina*. Petite ville avec chaſtellenie, & citadelle. Elle eſt dans le Palatinat de Rava, en Baſſe Pologne, à deux lieuës de Plosko, du côté du midi. Jean Demetrius Suiski, Grand Duc de Moſcovie, avec ſes deux freres, ayant été pris par les Polonois, furent renfermez dans la citadelle de cette ville, & y finirent leur vie.

GOTEMBOURG. *Gotheburgum*. Ville de la Suede, ſituée ſur la côte de la Weſtrogothie, à l'embouchure de la riviere de Trolheta dans le Categat, à cinq lieuës de Bahus, du côté du midi. Gotembourg a un bon port, elle eſt bien fortifiée, & défenduë par la citadelle d'Elsbourg, placée ſur des rochers eſcarpez, & preſque inacceſſibles. Le Roy de Suede Charles Guſtave y mourut l'an 1660.

GOTEMBOURG. *Gotheburgum*. Bourg avec un chaſteau. Il eſt dans la Nouvelle Suede, Contrée du Canada, ſur la riviere de Sud, vers ſon embouchure. Les Suedois ont bâti ce lieu, & les Hollandois s'en étant rendus maîtres, en ont été chaſſées par les Anglois, qui le poſſedent aujourdhuy.

GOTHARDSBERG. voyez *Saint Godard*.

GOTHA. *Gotha*. Petite ville de la Thuringe, capitale du Duché de Gotha, & ſituée ſur la riviere de Line, entre Eyſenach & Erfurd, à cinq lieuës de la premiere, & un peu moins de la derniere. Cette ville eſt défenduë par un bon chaſteau qu'on nomma autrefois *Grimmeſtein*, c'eſt à dire, *le rocher de la colere*; parce que l'Empereur Maximilien II. le fit raſer, aprés avoir mis au ban de l'Empire l'Electeur Jean Frederic. Ce chaſteau a été rébâti par Erneſt Duc de Saxe Gotha, qui luy a donné le nom de *Fredenſtein*, c'eſt à dire, *le rocher de la paix*.

GOTHA, le Duché de Gotha. *Gothanus Ducatus*, *Gothana Ditio*. Contrée du Cercle de la Haute Saxe, en Allemagne. Elle eſt dans la Thuringe, entre les Terres de Saxe Hall, le Duché d'Eyſenac, le Comté de Gleichen, & le Territoire d'Erfurd. Ce païs peut avoir quatre lieuës de long, & autant de large. Ses lieux principaux ſont les bourgs de Tonna, de Ham, de Tonnenberg, & la ville de Gotha capitale. Le Duc de Saxe Gotha eſt de la Maiſon de Weimar, & il poſſede, outre le Duché de Gotha, ceux d'Altenbourg, & de Coburg.

GOTHEBOURG. voyez *Gotembourg*.

GOTHIE, le Royaume de Gothie. *Gothia late ſumpta*, *Gothorum Regnum*. On donnoit autrefois ce nom à tout le Royaume de Suede: mais maintenant la Gothie n'eſt qu'une partie de ce Royaume, décrite dans l'article ſuivant.

GOTHIE, ou GOTHLANDE. *Gothia*, *Guthia*, *Gothlandia*. C'eſt une des grandes parties du Royaume de Suede. Elle eſt bornée au nort par la Sueonie, où Suede Propre, & par la Norvegue; le canal de Danemarc, & le détroit du Sund la baignent au couchant; & la mer Baltique au midi, & au levant. Ce Païs eſt le plus meridional, le moins froid, & le plus fertile de toute la Suede. On le diviſe en trois grandes parties, qu'on appelle *Weſtro-Gothie*, *Oſtro-Gothie*, & *Sund-Gothie*, noms pris de la diverſité de leur ſituation. La *Weſtro-Gothie*, c'eſt à dire, la *Gothie Occidentale*, eſt au couchant, & elle renferme la Weſtrogothie Propre, la Dalie, & la Vermelande. L'*Oſtro-Gothie*, c'eſt à dire, la *Gothie Orientale*, eſt au levant, & comprend l'Oſtro-Gothie Propre, & la Smalande, avec les iſles d'Oeland, & de Gotland. La *Sund-Gothie*, ou la *Gothie Meridionale*, qu'on nomme quelquefois le *Schonen* ou la *Scanie*, eſt au midi, & elle eſt diviſée en Halande, Bleking, & Schonen Propre. Elle a été poſſedée long-temps par les Rois de Danemarc, mais par la paix de Roſchild, faite l'an 1654. elle fût cedée aux Rois de Suede, qui la poſſedent encore aujourdhuy. Les villes principales de la Gothie ſont Calmar, Landscron, Chriſtianopel, Dalebourg, Gotembourg, Helmſtat, Lunden, Malmone, & Vexſio.

GOTHLANDE. *Gothlandia*, *Gothia*. Iſle de la mer Baltique. Elle eſt à quinze lieuës des côtes de l'Oſtro-Gothie, dont elle dépend. Elle peut avoir environ ſeize lieuës de long du nort au ſud, & cinq de large, & elle nourrit une grande quantitée de beufs & de chevaux. Les Danois ſe rendirent maîtres de cette iſle l'an 1677. mais ils furent obligez à la rendre aux Suedois par la paix de Fontainebleau l'an 1679.

GOTO. *Gota*. Petit iſle avec une ville de même nom. Elle eſt une de celles du Japon, & on la trouve dans la mer de la Chine, entre la côte occidentale de Ximo, & la pointe de la Preſqu'iſle de Corée.

GOTHS. *Gothi*. Anciens peuples, que quelques Hiſtoriens font venir des *Gutes*, qui occupoient la partie de la Suede, qu'on nomme aujourdhuy Gothie: mais le ſentiment le plus general eſt, qu'ils ſont venus des *Getes*, peuples de la Sarmatie Européene, qui habitoient le long de la côte ſeptentrionale de la mer de Zabache, & de la mer

Noire, juſqu'au Boriſthene, & qui s'étendirent enſuite juſqu'à l'embouchure du Danube; & de là ayant traverſé la Bulgarie, & la Romanie, ils ravagerent la Macedoine, la Grece, la Dalmatie, l'Italie, deſolerent la ville de Rome, & s'allerent établir dans le Languedoc ſous le nom de *Wiſigoths*, & enſuite dans l'Eſpagne, où leur Royaume, aprés avoir duré environ trois cents ans, fût preſque entierement ruïné par les Mores. Les Oſtrogoths fonderent auſſi un Royaume en Italie, qui fût détruit par Narſés l'an 552. aprés avoir duré ſeulement cinquante huit ans.

GOTTENBOURG. voyez *Gotembourg*.

GOTTINGEN. *Gottinga*. Ville du Duché de Brunswick en Baſſe Saxe. Elle eſt ſituée dans la Principauté de Calemberg, aux confins de la Seigneurie de Pleſſe, à cinq lieuës de la ville de Duderſtat, vers le couchant.

GOTTORP. *Gottorpium*. Forteresſe du Danemarc. Elle eſt dans le Duché de Sleſwick, tout auprés de la ville de ce nom, du côté du couchant. Ce lieu, qui eſt la reſidence du Duc de Holſtein Gottorp, paſſe pour un des plus agreables ſejours de tout le Nort. Il eſt ſur une petite iſle, qui ſe trouve au milieu d'un petit lac, formé par la riviere de Sley, & dont les eaux, extremement claires, fourniſſent une tres grande quantité de poiſſons: on voit, au delà du lac, des parterres, des jardins, des parcs, le tout embelli de jets d'eau, & des autres ornements qui peuvent rendre un lieu delicieux. On y remarque en particulier dans le Palais du Duc une tres belle Bibliotheque, compoſée d'un grand nombre de livres choiſis, & que l'on a ſoin d'augmenter tous les jours.

GOUALIAR, ou GOUALEOR. *Goualeorium*. Ville de l'Empire du Mogol en Aſie. Elle eſt capitale d'une Province, qui porte ſon nom, & qui eſt ſituée aux confins de celle d'Agra, & environ à vingt lieuës de la ville d'Agra, du côté du midi. Goualeor eſt une des fortes places du Mogoliſtan. Le Grand Mogol y tient ſes threſors. On y renferme, & aſſez ſouvent on y fait mourir les grands Seigneurs, de la conduite deſquels il n'eſt pas ſatisfait.

GOUAVE, le grand Goüave. *Goavum Majus*. Bourg & Colonie Françoiſe. Il eſt ſur la côte meridionale d'un grand golfe, qui s'avance dans la côte occidentale de l'iſle de S. Domingo. Les François ont un autre Colonie avec un bon port de même nom, ſur la côte ſeptentrionale du même golfe; pour la diſtinguer de celle-cy, ils l'appellent le *Petit Goüave*, en latin *Goavum Minus*.

GOUDE, qu'on prononce Gaude, ou Ter-Gaud. *Gouda*. Ville des Provinces Unies. Elle eſt dans la Rhenolande, Contrée de la Hollande Meridionale, au confluant du Gouw avec l'Iſſel, à trois lieuës de Roterdam, & à quatre de Leyde. Goude eſt mediocrement grande, & on y voit la plus grande place de toute la Hollande. Son Egliſe Cathedrale eſt curieuſe, à cauſe de ſes vitres, qui ſont grandes & en grand nombre, tres bien peintes, & qui repreſentent pluſieurs hiſtoires, déchiffrées dans un petit livre, qu'on a fait ſur ce ſujet. Au reſte, cette ville, qui a entrée dans les Etats de Hollande, eſt tres conſiderable par ſes grandes écluſes, par le moyen deſquelles, elle peut, en peu d'heures, inonder tout le païs voiſin.

GOUELLE. *Goella*. Petite Contrée de l'iſle de France. Damp-Martin eſt le lieu principal de ce petit païs, dont on ignore les bornes.

GOVERNOLO. *Governolium*, anciennement, *Acroventum*. Village du Mantuan en Italie. Il eſt ſur la riviere de Menzo, à cinq lieuës au deſſous de Mantouë, & environ à une du Pô. Ce lieu eſt connu dans l'hiſtoire par l'entreveüe du Pape Leon avec Attila Roy des Huns.

GOULETTE. *Goletta*. C'eſt une forteresſe importante du Royaume de Tunis, en Barbarie. Elle eſt ſur le golfe de Tunis, à l'endroit le plus étroit, & deſtinée à en défendre l'entrée, & à ſervir de rempart à la ville de Tunis, qui eſt au fonds du golfe. Elle eſt double. La *Vieille Goulette* n'eſt qu'un baſtion fortifié. La *Nouvelle* eſt une petite ville forte, qui a un bon port. Charles Quint la prit l'an 1535. & les Turcs la reprirent l'an 1574.

GOURNAY. *Gornacum*. Il y a trois bourg de ce nom dans la France. *Gournay ſur l'Epte*, eſt dans la Normandie, à cinq lieuës de Giſors, du côté du nort. *Gournay ſur l'Aronde*, eſt dans l'Iſle de France, à deux ou trois liuës de Compiegne, vers l'occident ſeptentrional. *Gournay ſur la Marne*, eſt auſſi dans l'Iſle de France, ſur la Marne, à trois lieuës au deſſus de Paris.

GOURO. *Gourum*. Ville du Mogoliſtan, en Aſie. Elle eſt dans le Royaume de Bengale, ſur le Gange, environ à trente cinq lieuës au deſſus de l'endroit où ce fleuve ſe partage en pluſieurs branches. Gouro eſt une ville aſſez grande.

GOWRAN. *Gouranum*. Bourg d'Irlande, ſitué en Lagenie, dans le Comté, & à quatre lieuës de la ville de Kilkenni, du côté du levant. Gowran eſt un des bourgs qui ont ſeance au Parlement d'Irlande.

GOYLANDT. *Goelandia*. Petit Païs de la Province de Hollande. Il eſt entre l'Amſtellan l, la Province d'Utrecht, & la Zuiderzee. Naerden en eſt le lieu principal.

GOZA. *Goza*. Petite ville du Royaume de Maroc, en Barbarie. Elle eſt dans la Province de Hea,

Hea, aux confins de celle de Ducala, ſur la côte. Quelques Geographes l'appellent *Abet*; & on y met l'ancienne *Surgia*, ville de la Mauritanie Tingitane.

GOZE, ou GAUDISCH. *Gaulos, Gaudiſus.* C'eſt une iſle de la mer Mediterranée. Elle dépend des Malthois, & elle n'eſt ſeparée de l'iſle de Malthe que par un Canal, large environ de deux lieuës. Elle eſt du côté du couchant, ſon circuit n'eſt que de ſept lieuës; mais elle eſt bien cultivée. Il y a un bourg de même nom défendu par une citadelle, placée au haut d'un rocher.

GOZO, ou GOZZI. *Claudus, Gaudos, Thera.* Iſle de la mer Mediterranée. Elle eſt à quinze lieuës de la côte meridionale de Candie, vers le cap Crio. Son circuit n'eſt que de huit à neuf lieuës, & Cachivicha en eſt le bourg principal.

GRABOWIZE. *Grabovitia.* Ville du Royaume de Pologne. Elle eſt dans le Palatinat de Belezo, en la Ruſſie Rouge, entre la ville de Belczo, & celle de Chelm, à quatorze lieuës de la premiere, & à dix de la derniere.

GRABUSES. voyez *Garabuſa.*

GRACE, ou GRASSE. *Graſſa.* Ville de France, ſituée dans la Provence, à trois lieuës de la ville d'Antibe, du côté du couchant. Grace, qu'on prend pour l'ancienne *Grinnicum*, eſt ſituée ſur une colline, dans un fort beau terroir. Elle eſt bien peuplée & riche, & elle a une Senechauſſée, une Viguerie, & un Evêché, ſuffragant d'Ambrun.

GRACE, ou GRASSE. *Graſſa.* Village avec Abbaye. Il eſt dans le Languedoc, à quatre lieuës de Carcaſſonne, vers l'orient meridional. Charlemagne eſt le fondateur de ſon Abbaye.

GRACIEUSE. voyez *Gratioſa.*

GRACOWATZ, ou GRACHOVA. *Gracovatia*, anciennement, *Burnum*, *Burnium.* C'étoit anciennement une petite ville de la Liburnie. Ce n'eſt maintenant qu'un village de la Boſnie, à cinq lieuës de Tina, du côté du nort.

GRACZ, ou GRATZ. *Gracium*, *Gracium*, *Graiacum.* Ville d'Allemagne, capitale du Duché de Stirie, & ſituée ſur le Muer, à vingt & deux lieuës de Vienne, vers le midi. Gracz eſt eſt le ſiege du Capitaine General, ou Gouverneur & de la chambre de la regence de toute la Province. Elle eſt bonne, forte, ornée d'une Academie, & défenduë par un beau chaſteau, où eſt nay l'Empereur Ferdinand II.

GRACZ, ou WINDISCHGRACZ. *Vinundria*, *Vendum.* C'étoit autrefois une petite ville de la Haute Pannonie: maintenant c'eſt un village du Comté de Cilley, en Stirie. Il eſt aux confins de la Carinthie, environ à quatre lieuës de Lavamynd, du côté du levant.

GRATZ. voyez *Konigingretz.*

GRADACCHIO, Monte Gradacchio. *Gradacius*, anciennement, *Aureus Mons.* C'eſt une montagne de l'iſle de Corſe. Elle eſt vers le milieu de l'iſle, & l'on voit à ſon ſommet le lac de Crena, d'où ſortent les rivieres de Golo, de Tavignana, & de Limone, qui ſont les trois plus grandes de l'iſle.

GRADISCA, ou GRADISCH. *Gradiſca.* Bonne fortereſſe du Frioul. Elle eſt dans le Comté de Gorice, ſur le Liſonzo, à trois lieuës au deſſous de la ville de Gorice, & autant de Palma Nuova, vers le levant. Les Venitiens bâtirent Gradiſca l'an 1472. pour couvrir leur païs contre les irruptions des Turcs; mais preſentement elle appartient à la Maiſon d'Autriche, avec tout le reſte du Comté de Gorice.

GRADISCA, ou GRADISCH. *Gradiſca, Gratiana*, anciennement, *Servitium.* Ville de la Turquie, en Europe. Elle eſt entre Poſſega, Zagabria, Creutz, & Jaick, ſur la Save, qui la partage en deux parties, jointes par un pont; la *Vieille Gradiſca* eſt dans la Boſnie, & la *Nouvelle*, qui eſt une place forte, ſe trouve dans l'Eſclavonie.

GRADISKIA. voyez *Varhel.*

GRADO. *Gradus.* Petite ville; mais bonne, bâtie ſur une petite iſle de même nom, qui eſt au fonds du golfe de Veniſe, prés de l'embouchure du Liſonzo, & au midi de la ville d'Aquilée. Elle a été du Frioul, mais Baudrand aſſeure qu'elle eſt aujourdhuy du Dogado. Les habitans d'Aquilée fonderent Grado, aprés la ruïne de leur ville par Attila, & le Patriarche d'Aquilée, y fit long temps ſa réſidence. Mais Aquilée ayant été rébâtie, & le Patriarche y étant retourné, ceux de Grado en éleurent un autre, dont le Siege fût transferé à Veniſe, par le Pape Nicolas V. l'an 1455.

GRADO. *Gradus.* Village d'Eſpagne, ſitué dans les Aſturies, prés d'Oviedo, du côté du midi. Quelques Geographes l'appellent *Malgrado*, & on y met la ville nommée anciennement *Maliaca.*

GRAFIGNANA. voyez *Carfagnana.*

GRAISIVODAN, ou le Bailliage du Grenoble. *Gratianopolitanus Ager.* Contrée de France, ſituée dans le Dauphiné, & bornée au nort par la Savoye; au couchant par le Viennois, & par le Valentinois; au midi par le Dios, & par le Gapençois, & au levant par l'Ambrunois, & par le Briançonois. Ce païs eſt aſſez étendu; mais il eſt fort montagneux, particulierement vers le levant. Il eſt baigné par l'Iſere, la Romagne, & le Drac; ſes principaux lieux ſont la petite ville nommée le Bourg d'Oyſans, Grenoble capitale du Bailliage,

& de toute la Province, le fort de Barraux, les bourgs de Pont en Royans, de Vif, de Mens, de Corp, & de Vizile, & la grande Chartreuſe, chef de ſon ordre.

GRAITZ. *Gracium.* Petite ville ou bourg du Cercle de la Haute Saxe. Ce lieu eſt dans le Voigtland, en Miſnie, ſur l'Elſter, à trois ou quatre lieuës au deſſous de la ville de Plawen.

GRAMBUSIA. *Crambuſa.* Petite iſle de la mer Mediterranée. Elle eſt ſur la côte de la Natolie, prés du cap de Celidonia, & du golfe de Satalie.

GRAMPOND. *Grampondium.* Bourg d'Angleterre. Il eſt dans le Comté de Cornouaille, entre le bourg de Truro, & celuy de Fowey, environ à trois lieuës de chaqu'un. Grampond eſt un de ces bourgs qui ont ſeance par leurs députés au Parlement d'Angleterre.

GRAN. *Granus.* Riviere de la Haute Hongrie. Elle prend ſa ſource vers les monts Krapaks, & coulant vers le midi elle baigne Lipeze, New-Sol, ou Biſtrics, Teplicz, Bars, Lewencs, & elle ſe décharge dans le Danube à Parkam, vis à vis de la ville de Strigonie, ou de Gran.

GRAN, ville. voyez *Strigonie.*

GRANGEY. *Granceium, Grancaium.* Bourg de France, ſitué dans la Champagne, vers les confins de la Franche Comté, à huit lieuës de Chaſtillon ſur Seyne, & autant de Langres.

GRANDMONT, ou GEERTZBERG. *Gerardi Mons, Grandimontium.* Petite ville des Païs-Bas. Elle eſt dans le Comté d'Aloſt, en Flandre, ſur la Denre, entre la ville d'Ath, & celle d'Aloſt. Grandmont a été fortifiée, mais les François l'ont démantelée.

GRANDMONT. *Grandimontium.* Celebre Abbaye, chef de ſon Ordre. Elle eſt dans la Marche, Province de France, à ſix lieuës de Limoges, du côté du nort.

GRAND-PONT, ou PONTE GRANDE. *Grandipontium*, anciennement, *Athyra*, Plurier. C'eſt une petite ville, autrefois Epiſcopale, maintenant Archiépiſcopale. Elle eſt dans la Romanie, ſur la mer de Marmara, entre la ville de Selivrée, & la riviere d'Aqua Dolce.

GRANDPRE'. *Grandipratum.* Bourg avec un chaſteau. Il eſt dans la Champagne, ſur la riviere d'Ayr, entre la ville de Rheims, & celle de Stenay, à douze lieuës de la premiere, & à cinq de la derniere.

GRANDE, l'Iſola Grande, ou l'Iſola Sacra. *Aſſis, Inſula Sacra.* C'eſt une petite iſle de la Campagne de Rome. Elle eſt formée par les deux embouchures du Tibre, entre la ville de Porto, & celle d'Oſtie, & à quatre lieuës de la ville de Rome.

GRANDE. voyez *Rio Grande.*

GRANDE, iſle. voyez *Groſſa.*

GRANGIA, la Grangia. *Grangia.* C'eſt un village d'Italie. Il eſt dans le Territoire de Caſal, partie du Montferrat. Les Anciens l'appellent, *Carbantia, Carcantia.*

GRANIC ou GRANIQUE. *Granicus.* Petite riviere de la Natolie, en Aſie. Elle a ſa ſource au mont Ida, vers les ruïnes de l'ancienne Troye, & ſe décharge dans la mer de Marmara, au levant de Lampſaco. C'eſt prés de cette riviere, qu'Alexandre le Grand remporta ſa premiere victoire ſur les Perſes, qui, dit on, y perdirent cent mille hommes.

GRANSON. *Granſonium.* Petite ville de la Suiſſe. Elle eſt dans le Païs de Vaud, & ſituée ſur le lac de Neuchaſtel, au midi de la ville de ce nom. Cette ville, capitale d'un Bailliage, qui appartient en commun aux Cantons de Berne, & de Fribourg, eſt celebre dans l'hiſtoire, par une grande bataille, que les Suiſſes y gagnerent le 2. May 1476. ſur Charles I. dernier Duc de Bourgogne.

GRANTHAM. *Granthamum.* Bourg du Comté de Lincolne, en Angleterre. Il a droit d'élire deux Deputés pour le Parlement, & il eſt ſitué, à ſept lieuës de la ville de Lincolne, du côté du midi.

GRANVILLE. *Grandisvilla, Magna villa.* Petite ville, ou bourg fortifié. Ce lieu eſt ſur la côte occidentale de la Normandie, entre Coutances, & Avranches, à cinq ou ſix lieuës de l'une, & de l'autre.

GRANZEBAIN. *Grampius Mons.* C'eſt une grande chaîne de montagnes, qui traverſe l'Ecoſſe du couchant au levant. Elle commence au lac Lomond, dans le Comté de Lenox, & finit à l'embouchure de la Dée, dans celuy de Mernis.

GRAS. *Gradus.* C'eſt le nom qu'on donne aux embouchures du Rhône. On prétend que ce nom vient du latin *Gradus*, c'eſt à dire *dégré*, parce qu'anciennement on montoit par des dégrés aux ports, qui étoient à ſes embouchures. C'eſt pour cette même raiſon, qu'on appelle aujourdhuy *Echelles du levant*, les ports conſiderables de l'Aſie, qui ſont ſur la mer Mediterranée.

GRATIAS A DIOS. *Gratia Dei.* Petite ville de l'Amerique Septentrionale. Elle eſt dans la Province d'Honduras, environ à quarante lieuës de Comayagua ou Valladolid, du côté du couchant. Il y a un cap de même nom dans cette Province, & c'eſt la pointe, qui joint ſa côte orientale avec ſa ſeptentrionale.

GRATIOSA, ou LA GRACIEUSE. *Gratioſa.* Petite iſle de l'Ocean Atlantique. Elle eſt une de

des Açores, & elle eſt ſituée à quinze lieuës de la Tercere, du côté du nort, cette iſle eſt petite; mais elle eſt bien cultivée, & agreable, & c'eſt de là qu'elle a pris ſon nom.

GRATZ. voyez *Gracz*.

GRAU DE PALAVAS. voyez *Maguelone*, lac.

GRAUDENTZ. *Graudentium*, *Crudentium*. Ville de la Pruſſe Royale. Elle eſt ſituée au confluant de l'Oſſa, & de la Viſtule, dans le Palatinat de Culm, entre la ville de ce nom, & celle de Marienbourg, à ſept lieuës de la premiere, & à quatorze de l'autre. Comme Graudentz eſt importante pour le paſſage de la Viſtule, on l'a fortifiée, & on y a conſtruit un bon chaſteau.

GRAVE. *Gravia*. Ville du Brabant Hollandois. Elle eſt bien fortifiée à la moderne, & capitale du païs de Cuck ou Cuick. Elle eſt ſituée ſur la Meuſe, dont les eaux rempliſſent ſes foſſés, & elle n'eſt éloignée de Nimegue, que de trois lieuës, & de Boiſleduc, que de ſix. Elle fût priſe par les François l'an 1672. & repriſe par les Provinces Unies aprés un long ſiege l'an 1674.

GRAVEDONA. *Grabedona*. Bourg du Duché de Milan, en Italie. Il eſt dans le Territoire de Como, & ſur le bord occidental de ſon lac, à deux lieuës du fort de Fuentes, & du Comté de Chiavennes.

GRAVELINES. *Gravelina*. Ville des Païs-Bas, ſituée en la Flandre Françoiſe, à l'embouchure de la riviere d'Aa dans la mer d'Allemagne, entre Calais & Donquerque, à trois lieues de l'une & de l'autre. Gravelines eſt une petite ville; mais tres bien fortifiée. Les François la prirent l'an 1658. & elle leur fût cedée par la paix des Pyrennées.

GRAVENECK. *Gravenecum*. Gros bourg de la Souabe. Il eſt à trois lieuës de la ville de Retling, vers l'orient meridional, Graveneck eſt chef d'un Comté, qui porte ſon nom, ſitué entre le Comté d'Hohenzollern, & le Duché de Wurtenberg. Ses Maîtres obtinrent à la Diete d'Ausbourg l'an 1555. d'avoir ſeanze & ſuffrage dans les Dietes parmi les Comtes de la Souabe.

GRAVESANDE. *Graveſenda*. C'étoit autrefois une ville conſiderable. Ce n'eſt aujourdhuy qu'un village du Comté de Hollande, ſitué à une lieuë de l'embouchure de la Meuſe, & à deux de Delft, & de la Haye.

GRAVESENDE. *Graveſenda*. Petite ville d'Angleterre. Elle eſt dans le Comté de Kent, ſur la Tamiſe, à ſix lieuës au deſſous de Londres. Cette ville eſt défenduë par un bon chaſteau, vis à vis duquel il y a une groſſe tour. On tend entre ces deux lieux, qui ſont bien garnis d'artillerie, une chaine, pour fermer le paſſage de la Tamiſe.

GRAVINA. *Gravina*. Ville du Royaume de Naples. Elle eſt dans la Terre de Bari, aux confins de celle d'Otrante, & la Baſilicate, à trois lieuës de Matera, du côté du couchant. Gravina eſt peu conſiderable, quoy qu'elle ait titre de Duché, & un Evêché, ſuffragant de Matera.

GRAY. *Graium*, *Greium*, *Greyacum*. Ville de France. Elle eſt dans la Franche Comté ſur la Saone, à cinq ou ſix lieuës au deſſus de Dole. Gray étoit une ville fortifiée, & défenduë par un bon chaſteau, le Roy de France la prit l'an 1668. & il fit démolir toutes ſes fortifinations.

GRECE. *Gracia*. C'eſt la partie meridionale de la Turquie, en Europe. Les Turcs l'appellent *Romelie*, ou *Rumelie*. Elle eſt bornée au nort par la Bulgarie, la Servie, & la Dalmatie; la mer la baigne de tous les autres côtés; au couchant le golfe de Veniſe, & la mer Jonienne; au midi la mer Mediterranée; & au levant l'Archipel, la mer de Marmara, la mer Noire, & les détroits des Dardanelles & de Conſtantinople. Elle renferme pluſieurs grandes Provinces, la Romanie, autrefois la Thrace, la Macedoine, l'Albanie, l'Epire, la Theſſalie, l'Achaïe, ou la Livadie, la Morée, autrefois le Peloponeſe, l'iſle de Negrepont, & toutes celles de l'Archipel, qui ſont vers le couchant. Ce païs jouit d'un air fort deux, & a un terroir fort fertile, auſſi il étoit anciennement peuplé, & plain de villes conſiderables; mais aujourdhuy qu'il gemit ſous la domination du Turc, il n'eſt plus que l'ombre de ce qu'il étoit autrefois. Conſtantinople en eſt la ville capitale. On marquera les autres en parlant de chaque Province en particulier.

GRECE PROPRE. *Grecia Propria*. Anciennement la Grece Propre ne comprennoit que l'Achaïe, qu'on nommoit l'*Hellas* & aujourdhuy la *Livadie*; mais maintenant on y renferme encore la Morée, avec les iſles de l'Archipel, qui luy ſont voiſines.

GRECE ASIATIQUE. *Grecia Aſiatica*. On donnoit anciennement ce nom à toute la partie de l'Aſie Mineure, ou Natolie, qui eſt le long de l'Archipel. Elle renfermoit la Myſie, la Phrygie, l'Eolie, la Jonie, la Lydie ou Meonie, la Carie & la Doride.

GRECE, la Grande Grece. *Magna Gracia*. C'étoit anciennement une grande Contrée de l'Italie. Elle comprennoit le païs des Lucaniens, & des Brutiens, qui répond aux deux Calabres, & à la Baſilicate d'aujourdhuy. On a même donné quelquefois le nom de Grande Grece à toute l'*Italie*, & à la *Sicile*; parce que ces païs furent

peuplés par des colonies de Grecs.

GRECE, la Mer de Grece. *Græcum Mare.* On donne ce nom en general à toute cette partie de la mer Mediterranée, qui environne la Grece; mais en particulier, & proprement la mer de Grece n'eſt que la partie occidentale de l'Archipel, qui baigne les côtes orientales de la Grece.

GRECO, Capo Greco, ou le Cap Chreſtien. *Græcum Caput*, anciennement, *Maſtuſia Promontorium.* Ce Cap eſt à la pointe de la Preſqu'iſle de la Romanie, à cinq lieuës des Dardanelles. Ce cap avec celuy de Janizzari, qui eſt en Natolie, forme l'entrée du détroit des Dardanelles.

GRECO, Porto Græco. *Portus Græcus*, anciennement, *Agaſus.* Bourg avec un port du Royaume de Naples. Il eſt au pié du mont Gargan, à la pointe de la Preſqu'iſle de la Capitanate, à trois lieuës de Vieſte, vers le midi.

GRECQUE, le Cap de la Greque, ou della Griega. *Græcum Caput*, anciennement, *Pedalium Promontorium.* Ce cap eſt dans l'iſle de Cypre, au midi de Famagouſte; c'eſt le coin, qui joint la côte orientale de l'iſle avec la meridionale.

GRECS. *Græci.* C'eſt un des plus fameux peuples de l'Antiquité. Les Grecs ont été celebres par les loix, par les ſciences, & par les armes. Les Romains apprirent d'eux toutes ces choſes. Ils reſiſterent long-temps à la puiſſance formidable des Perſes, & ils ruinerent enfin leur Empire. Ils dominerent ſous Alexandre le Grand, & ſous ſes ſucceſſeurs dans une grande partie de l'Aſie. Le Nouveau teſtament a été écrit par les Apôtres en leur langue, qui étoit la plus commune de ce temps-là. Ils furent auſſi des premiers, entre les Gentils, qui furent éclairés des lumieres de l'Evangile, & le Chriſtianiſme a long temps fleuri parmi eux. Ils furent ſubjugez par les Romains, & ils tomberent enſuite ſous la puiſſance des Turcs, ſous laquelle ils gemiſſent aujourdhuy. Ils ſont encore Chrêtiens, mais fort ignorans, & leur Chriſtianiſme eſt fort corrompu. Les Catholiques Romains les appellent *Schiſmatiques*; parce qu'ils ne reconnoiſſent pas l'authorité du Pape. Ils ne dépendent, pour la Religion, que de leur Patriarche, reſidant à Conſtantinople. Au reſte, comme il y a dans la Turquie Européene, en Aſie, & en Afrique un grand nombre de Chrêtiens, qui ſuivent les ſentimens & qui pratiquent les ceremonies des Grecs, & ſont ſeparez de l'Egliſe Romaine, de même qu'eux, on donne à tous ces Chrêtiens le nom de *Grecs*, de là vient qu'on diviſe les Grecs ſous quatre Patriarchats, qui ſont celuy de *Conſtantinople* & ceux d'*Antioche*, d'*Alexandrie*, & de *Jeruſalem.*

GREIFFENBERG. *Greiffenberga*, *Gryphimons*, Bourg de la Sileſie. Il eſt dans la Principauté de Jawer, à ſix lieuës de Gorlitz, vers l'orient meridional.

GREIN. *Greyna.* Village de la Haute Autriche, en Allemagne. Il eſt orné d'un tres beau chaſteau, & ſitué ſur le Danube, environ à ſix lieuës au deſſous de Mathauſen.

GRENADE. *Granata.* Bourg ou petite ville de la Gaſcogne. Ce lieu eſt dans le Comté de Gaure, ſur la Garonne, entre Thouloufe & Verdun. Il y a un bourg de même nom dans la Gaſcogne Propre, ſur l'Adour, entre S. Sever & Ayre.

GRENADE. *Granata.* C'eſt une des plus grandes, & des plus belles villes d'Eſpagne, ayant dix-huit portes, & cinq lieuës de circuit. Elle eſt ſituée dans le Royaume de Grenade, ſur le Xenil, à huit lieuës de Jaen, du côté du midi. Cette ville, bâtie ſur pluſieurs collines, eſt diviſée en quatre Quartiers, qu'on nomme *Grenade*, *Alhambra*, *Alveſin*, & *Antiquerula*: dans le premier eſt la Grande Egliſe, où l'on voit les tombeaux de Ferdinand & d'Iſabelle, qui conquirent cette ville ſur les Mores l'an 1492: dans le ſecond eſt le Palais des Rois d'Eſpagne, & l'ancien Palais des Rois Mores, qui a un ſi grand nombre de chambres, qu'on s'y perdroit, comme dans un labyrinthe, ſi on n'étoit pas conduit, & dans la derniere il y a l'Univerſité: la troiſiéme n'a rien de conſiderable. Cette ville eſt encore ornée d'un ſiege Archiépiſcopal, & d'un arſenal des mieux pourveus de toute l'Eſpagne: mais avec tous ces avantages, elle eſt beaucoup moins peuplée, & moins riche, que lors qu'elle appartenoit aux Rois Mores, qui y faiſoient leur reſidence ordinaire.

GRENADE. *Grenata.* Ville de l'Amerique Septentrionale. Elle eſt dans la Province de Nicaraguea, ſous l'Audience de Guatimala, ſur le bord meridional du lac de Grenade, à vingt deux lieuës de la ville de Leon, du côté du levant. Cette ville eſt aſſez grande, bien bâtie, & bien peuplée. Ses habitans font un grand commerce par le moyen de leur lac, qui a communication avec la mer de Nort. L'Evêque de Leon y fait le plus ſouvent ſa reſidence, & il y a pluſieurs riches Convents de Religieux & de Religieuſes.

GRENADE, Nouvelle Grenade. *Granata Nova.* C'a été une petite ville conſtruite par les Eſpagnols dans l'Ile de Saint Domingo. Elle eſt maintenant ruïnée.

GRENADE, l'iſle de Grenade. *Granata.* Iſle de la mer de Nort. Elle eſt une des Antilles, & ſituée vers les côtes de la Terre Ferme, environ à trente

à trente lieuës de celle de Tabago, du côté du couchant. Elle peut avoir environ trente lieuës de circuit, & elle eſt bien cultivée. Les Eſpagnols, qui l'ont poſſedée, luy ont donné le nom qu'elle porte: les François en ſont les maîtres depuis l'an 1630. & ils y ont établi quelques colonies de leur nation.

GRENADE, le lac de Grenade ou de Nicaragua. *Granata lacus, Nicaragua lacus.* Ce lac eſt dans la Province de Nicaragua, prés de la ville de Grenade, de là vient qu'on luy donne indifferemment les noms de Grenade, ou de Nicaragua. On donne à ce lac 35. lieuës de longueur 20. de largeur & 90. de circuit. Il reçoit les eaux du lac de Leon, par un petit canal, & il ſe décharge dans la mer de Nort, par un autre, qui eſt beaucoup plus long, & qu'on nomme le *Deſaguadero.* Il renferme pluſieurs iſles, dont il y en a ſix de bien cultivées. Il fournit une grande quantité de poiſſons; mais il nourrit auſſi des Crocodiles fort gros, & fort dangereux.

GRENADE, la Nouvelle Grenade. *Granata Nova.* On donne quelquefois ce nom au nouveau Mexique. voyez *Mexique Nouveau.*

GRENADE, le Nouveau Royaume de Grenade, ou le Bogota. *Novum Regnum Granatenſe.* C'eſt une partie de la Region de Terre Ferme, en l'Amerique Meridionale. Ce Royaume eſt borné au couchant par le Gouvernement de Popayan; au nort par celuy de S. Marthe; au levant par celuy de Venezuella; & par le Paria. Il a au midi des terres inconnuës. Ce païs, arrouſé par la grande riviere de la Magdelaine, eſt environné & rempli de hautes montagnes, qui en rendent l'entrée difficile; mais les vallées en ſont belles, & fort fertiles en bleds, & en fruits. Il y a des Mines d'argent, & on trouve de l'or parmi le ſable de ſes rivieres. Les Eſpagnols en ſont les maîtres, & ils y ont pluſieurs Colonies; les principales ſont S. Fé de Bogota capitale, la Trinidad, S. Chriſtoval, Pampelone, & Merida.

GRENADE, le Royaume de Grenade. *Granatenſe Regnum.* C'eſt une Province du Royaume d'Eſpagne, & une partie de l'ancienne Eſpagne Betique. Elle eſt bornée au couchant, & au nort par l'Andalouſie; au levant par la Murcie; la mer Mediterranée la baigne au midi. Ce Royaume eſt fort montagneux, le terroir en eſt pourtant bon; mais il eſt fort peu peuplé, & fort mal cultivé, depuis que les Mores en ont été chaſſez. La Grenade eſt le dernier païs de l'Eſpagne où les Mores ont regné, Ferdinand & Iſabelle le ſoûmît par la priſe de Grenade l'an 1492. & Philippe III. le dépeupla en chaſſant les Mores l'an 1609. Ses villes principales ſont Grenade capitale, Guadix, Baça, Ronda, Malaga, & Almeria.

GRENADINS ou GRENADILLES. *Granatina Inſula.* Ce ſont pluſieurs petites iſles de la mer de Nort. Elles ſont parmi les Antilles, entre l'iſle de S. Vincent, & celle de Grenade, dont elles ont pris leur nom. Celle de Bequia en eſt la plus conſiderable.

GRENOBLE. *Gratianopolis.* Ville de France, capitale du Dauphiné, & ſituée ſur l'Iſere, prés du confluant du Drac, à huit lieuës de Chamberi, & à dix ou douze de Die, de Valence, de Romans, & de Vienne. Cette ville eſt jointe par deux beaux ponts de pierres à celle de S. Laurent, qu'on prend ordinairement pour une partie de Grenoble. Elle eſt mediocrement grande, aſſez bien bâtie, fort peuplée, & riche. Elle eſt le ſiege du Bailliage du Graiſivaudan, & du Parlement du Dauphiné. Elle a une Cour des Comptes, une des Monoyes, une des Threſoriers de France, & elle avoit autrefois une Chambre de l'Edict, compoſée de Juges, en partie Catholiques Romains, & en partie Proteſtants, qui jugeoient toutes les affaires, où les Proteſtans étoient interéſſés. Il y a auſſi un Evêché, dont l'Evêque, qui porte le titre de Prince de Grenoble, eſt ſuffragant de Vienne. On compte dans cette ville de dix-huit à vingt Convents d'hommes, ou de filles, dont celuy de Montfleuri, qui eſt à un quart de lieuë de la ville, n'eſt que pour des filles Nobles. Grenoble a quelques fortifications, une petite citadelle dans ſon enceinte, & un château au haut de la montagne qui la domine, d'où l'on a tiré, juſqu'à la riviere de l'Iſere, une muraille d'environ une lieuë de long, flanquée de pluſieurs tours; mais tout cela ſont aujourdhuy des fortifications de neant; Grenoble eſt trop dominée pour pouvoir être fortifiée. On voit entre la ville & le château de Grenoble, ſur la pente de la montagne une des merveilles du Dauphiné, c'eſt la *Tour ſans venin.* On pretend qu'aucune bête venimeuſe n'y peut vivre; mais il y a beaucoup d'apparence qu'on ne l'auroit pas laiſſé tomber en ruïne, ſi ce qu'on en dit étoit une verité, & non pas une erreur populaire.

GRENORE, le cap de Grenore. *Grenorium caput*, anciennement, *Hieron* ou *Saerum Promontorium.* Ce cap eſt en la côte occidentale de l'Irlande, dans le Comté de Wexford, en Lagenie, & au midi oriental de la ville de Wexford.

GRESIVAUDAN. voyez *Graiſivaudan.*

GRET ou GREETZIL. *Grethana.* Bourg avec un port. Il eſt dans le Comté d'Embden, en Weſtphalie, environ à trois lieuës de la ville d'Embden, vers le nort.

GREVEN-MACHREN. *Magra.* Petite ville des

des Païs-Bas, ſituée dans le Duché de Luxembourg, ſur la Moſelle, entre la ville de Luxembourg, & celle de Treves, à cinq lieuës de la premiere, & environ à trois de la derniere.

GREVENOS. voyez *Caucon.*

GRIETHUYSEN. *Grieſthuſa.* Petite ville ou bourg du Cercle de Weſtphalie. Ce lieu eſt dans le Duché de Cleves, près du Rhin, à une lieuë de la ville de Cleves.

GRIFFENBERG. *Griffenberga.* Petite ville de la Pomeranie Propre, en Allemagne. Elle eſt ſur la riviere de Rega, entre Treptow & Regenwolde, & à cinq lieuës de Camin, vers l'orient.

GRIFFENHAGEN. *Griffenhaga.* Petite ville de la Pomeranie Suedoiſe. Elle eſt ſur le bord oriental de l'Oder, dans le Duché de Stetin, à trois ou quatre lieuës de la ville de ce nom, vers le midi.

GRIFFENZEE. *Griffenſea.* Petite ville de la Suiſſe. Elle eſt ſituée ſur le lac de Griffenzée, dans le Canton de Zurich, & à l'orient de la ville de ce nom.

GRIGNAN. *Grignanum.* Joli bourg ou petite ville de France. Ce lieu a titre de Comté, & il eſt ſitué dans la Provence, au confins du Dauphiné, à deux lieuës de S. Paul trois chaſteaux vers l'orient. Il donne le nom à une des principales familles de la Provence.

GRIM. *Grima.* Petite ville du Cercle de la Haute Saxe. Elle eſt dans la Miſnie, ſur la Mulde, au midi oriental de Leipſic, à la diſtance de quatre lieuës. Grim eſt défenduë par une citadelle.

GRIMAUT, le golfe de Grimaut. *Grimaldi Sinus*, anciennement, *Sambracitanus Sinus.* Petit golfe de la mer Mediterranée. Il eſt dans la côte orientale de la Provence, à cinq lieuës de Draguignan, & à deux de Frejus, du côté du midi, la petite ville de St. Tropez eſt bâtie ſur ce golfe, qui prend ſon nom du bourg de *Grimaud* (en latin *Grimaldum*) qui en eſt éloigné d'une lieuë. Quelques Geographes prenent ce bourg pour l'ancienne *Athenopolis*, que d'autres placent à la *Napoule*, & d'autres encore à *Antibe.*

GRIMBERG GRIMBORG. *Grimberga.* Bourg avec un chaſteau, qui le domine. Ce lieu eſt chef d'un des vingt cinq Bailliages de l'Archevêché de Treves, & ſitué aux confins de la Lorraine, & du Palatinat du Rhin, & à trois lieuës de Biakenfeld.

GRIMME. *Grimma.* Ancienne petite ville de la Pomeranie Suedoiſe. Elle eſt dans le Duché de Bardt, à cinq lieuës de la ville de Stralſunde, du côté du midi.

GRIMMI. *Grimma.* Ville de la Georgie en Aſie. Elle eſt dans le Royaume de Zacheti & aſſez bonne pour le païs, où elle ſe trouve.

GRIMSBY. *Grimiburgus.* Bourg du Comté de Lincoln, en Angleterre. Il eſt ſur le bord meridional de l'Humbre, à huit lieuës de la ville de Lincoln, vers l'orient.

GRINAA, ou GRINSTAT. *Grina.* Petite ville du Royaume de Danemarc. Elle eſt dans la Jutlande Septentrionale, ſur la pointe d'une preſqu'iſle, qui s'avance dans le Categat, à ſept ou huit lieuës de la ville d'Arhus, vers le nort oriental.

GRINE. voyez *Urla.*

GRIPSWALDE. *Gripſwaldia.* Ville Anzeatique de la Pomeranie Suedoiſe. Elle eſt près d'un petit golfe de la mer Baltique, où elle a un bon port, à quatre lieuës de la ville de Gutzkow, vers le nort, & un peu davantage de Wolgaſt vers le couchant. Gripſwalde, autrefois ville Imperiale, eſt bien fortifiée, & elle a une Univerſité, fondée par Wartiſlas IX. Duc de Pomeranie l'an 1456. L'Electeur de Brandebourg prit cette ville aux Suedois l'an 1678. & il la leur rendit l'an 1679. par le Traité de S. Germain en Laye.

GRISAC. *Griſacum.* Bourg du Languedoc. Il eſt ſitué dans le Gevaudan, prés de la montagne de Loſere. Il eſt conſiderable pour avoir donné la naiſſance au Pape Urbain V.

GRISANO. *Griſanum*, anciennement, *Ctemena.* Ancien bourg de la Grece. Il eſt dans la Theſſalie, aux confins de la Macedoine, au couchant de Lariſſa.

GRISO, ou CRISSO. *Griſum*, anciennement, *Colone.* Ancien bourg de la Meſſenie. Il eſt ſur la côte du Belvedere, en Morée, entre la ville de Coron, & celle de Modon.

GRISONS. *Griſones*, *Rhati Proprii.* Peuples de l'Europe. Ils ſont ceux là même qu'on apella anciennement *Rhati Alpini*; parce que leur païs eſt tout entier dans les Alpes.

GRISONS, le Païs des Griſons. *Rhatia Recens*, *Rhati Alpini*, *Cani*, *Cani Fœderati.* C'eſt une Republique de l'Allemagne, & une partie de l'ancienne Rhætie. Elle eſt bornée au midi par le Duché de Milan, & par l'Etat des Venitiens. Elle a le Tirol au levant, & en partie au nort. Les Suiſſes la bornent encore du même côté, & au couchant. Ce païs peut avoir vingt quatre lieuës du couchant au levant, & vingt deux du ſud au nort. Il n'eſt preſque par tout que montagnes affreuſes & inacceſſibles, où le Rhin, l'Jun, & l'Adda prenent leurs ſources. Les Griſons ſont diviſez en trois ligues, dont les habitans ſont en partie Catholiques Romains, & en partie Reformez, 1. la *Ligue Griſe*, qui a donné le nom à tout le païs, 2. la *Ligue des dix Droitures*, 3. la *Ligue de la Cadée*, ou de la Maiſon de Dieu, à laquelle

laquelle la ville & l'Evêque de Coire ſont joints. Il y a encore dans le païs des Griſons la *Valteline*, & les Comtés de *Chiavenne* & de *Bormio*; mais ces trois païs ne ſont pas du corps de la Republique, ils en ſont les Sujets. Quoy que chacune des trois Ligues des Griſons ait ſes Magiſtrats particuliers, pour l'adminiſtration de la juſtice, elles ne forment pourtant qu'un corps de Republique, dont la Souveraineté reſide dans un Conſeil compoſé de quarante cinq Conſeilliers, dont chaque Ligue fournit ſa portion, à proportion de ſon étenduë. Quand il ſe preſente des affaires extraordinaires elles font des aſſemblées generales, qui ſe tiennent tantôt à Coire, tantôt à Ilantzi, & tantôt à Tafaas ou Davos, qui ſont les trois principaux lieux de leur païs. Les Griſons ſe ligueren entr'eux l'an 1470. & ils s'allierent avec les Suiſſes l'an 1491. On prétend qu'ils peuvent mettre ſur pié trente cinq mille hommes de leurs milice.

GRODECK. *Grodecia.* Petite ville de la Pologne. Elle eſt dans la Ruſſie Rouge, entre la ville de Lembourg & celle de Sanock, à treize lieuës de la premiere, & à quinze de de la derniere.

GRODNO. *Grodna.* Ville de la Lithuanie, capitale d'une Chaſtellenie du Palatinat de Troki, & ſituée ſur la riviere de Niemen, où elle a un beau pont, environ à vingt deux lieuës de Novogrodeck, vers le couchant, & de Troki, vers le midi. Cette ville eſt defenduë par un bon chaſteau, qui la domine, la Diete generale du Royaume de Pologne, qui doit ſe tenir tous les trois ans en Lithuanie, s'aſſemble dans cette ville. Les Moſcovites la prirent, & la ravagerent l'an 1655. mais elle s'eſt rétablie.

GROENLANDT, qu'on prononce Grounlandt. *Gronia*, *Gronelandia*. C'eſt un grand païs, qui fait partie des Terres Arctiques. Il eſt au ſeptentrion de l'Europe, de l'Amerique, & de l'iſle d'Iſlande. Erric Rus Norvegien le découvrit l'an 982. & on luy donna le nom de Groenlandt, qui ſignifie une *Terre verte*, parce qu'on en trouva les côtes toutes couvertes de mouſſe. On y établit un Evêché, ſuffragant de Drontheim à la ville de Garda; mais environ l'an 1416. les Norvegiens abandonnerent ce Païs; dans le dernier ſiecle, & au commencement de celuy-cy on en a découvert les côtes, depuis environ le 10. dégré de longitude, juſqu'au 260. & depuis le 60. de latitude juſqu'au 78. mais on ne connoit que quelques havres, où ſe retirent, ceux que vont à la pêche de la Baleine. On ne ſçait pas, ſi ce païs eſt un continent, ſeparé de l'Amerique, ou s'il luy eſt joint vers le nort du Nouveau Mexique; parce qu'en ſuivant ſes côtes par les détroits de Forbisher, de David, & de Hudſon, pour chercher un paſſage de la mer du Nort, à celle du Sud, qui abregeroit de beaucoup le chemin des Indes orientales; on n'a peu aller que juſqu'à la Baye de Button, les glaces empéchant d'aller plus avant, & de ſçavoir au ſeur, ſi ce qui eſt au delà, eſt terre ou mer. On diviſe le Groenlandt en *Vieux* & *Nouveau*, le Vieux eſt au nort de l'Iſlande, & le Nouveau au midi. Parce que les Norvegiens l'ont découvert les premiers, les Rois de Danemarc s'en attribuent l'Empire; & comme c'eſt un titre ſans fruit, il n'y a perſonne, qui le leur diſpute. On dit que les Groenlandois ſont du pain avec des os de poiſſon, & qu'ils boivent de l'eau de la mer: mais il n'y a nulle apparence, que dans un auſſi grand païs on n'aye point d'autre aliment.

GROL, ou GROLLE. *Grolla.* Petite ville des Provinces Unies. Elle eſt dans le Comté de Zutphen, ſur la riviere de Slinke, aux confins de l'Evêché de Munſter, à ſix lieuës de Zutphen & de Doesbourg, vers l'orient. Grolle eſt fortifiée. Les François la prirent l'an 1672. & ils furent obligez de l'abandonner l'an 1674.

GRONA. *Grona*, *Cremone.* Ancien bourg, reduit en village. Il eſt dans la Dalmatie, au nort de Spalato, prés des ruïnes de Salone.

GRONEBOURG. voyez *Tavaſthus.*

GRONELANDE. voyez *Groenlandt.*

GRONESUND, GRONESUNDA. *Fretum Viride.* Petit détroit de la mer Baltique. Il eſt entre l'iſle de Zeelande, & celles de Falſter, & de Mona.

GRONINGUE. *Groninga.* Ville des Provinces Unies, capitale de la Province qui porte ſon nom, & ſituée ſur la riviere de Dam à quatre lieuës de Dam, du golfe de Dollert, & de la mer d'Allemagne. Groningue a eu un Evêché, ſuffragant d'Utrecht, & elle a aujourdhuy une Academie celebre; c'eſt une ville aſſez grande, bien peuplée, & extremement forte. L'Evêque de Munſter, allié de la France, l'aſſiega inutilement l'an 1672.

GRONINGUE, la Seigneurie de Groningue, ou le Groningerland. *Dominium Groningenſe*, ou *Groninganum.* Ce païs étoit autrefois une partie de la Friſe. Il eſt maintenant une des Provinces Unies des Païs-Bas. Elle eſt bornée au couchant par la Friſe Propre; & au midi par l'Overiſſel. elle a au couchant le Marais de Bourtanghe, & le golfe de Dollert; & au nort la mer d'Allemagne. Elle renferme la ville de Groningue avec ſon territoire qu'on nomme le *Gooreche*; & les *Ommelandes*, c'eſt à dire, les *Païs Circonvoiſins*, qui ſont diviſez en cinq petites Contrées, le *Weſter-Quartier* eſt aux confins de la Friſe; l'*Hunſingo* le

long de la mer d'Allemagne; le *Fivelingo*, vers l'embouchure de l'Embs; l'*Olde-Ampt*, vers le golfe de Dollert; & le *Weſter-Woldt*, vers le Marais de Bourtanghe. La plus grande fertilité de cette Province conſiſte en ſes grands pâturages, où l'on nourrit quantité de gros chevaux de tirage. Ses lieux principaux ſont Groningue capitale, Dam, Delfzyl, Winſchote, & le fort de Bourtanghe.

GROSSA, ou GRANDE ISLE. *Groſſa Inſula.* Cette iſle eſt dans le golfe de Veniſe, vers les côtes du Comté de Zara, en Dalmatie, duquel elle dépend. Elle appartient aux Venitiens, & elle eſt aſſez étenduë du couchant au levant; mais fort peu du nort au ſud. Il n'y a que quelques bourgs, ou villages.

GROSSETO. *Groſſetum*, *Roſetum.* Petite ville Epiſcopale, & défenduë par une bonne citadelle. Elle eſt dans le Sienois, en Toſcane, entre le lac de Caſtiglione, & la riviere d'Ombrone, à deux lieuës de la mer, & à quatorze de Siene, dont elle eſt ſuffragante.

GROTKAW. *Grotkavia.* Petite ville de la Sileſie, ſituée ſur la riviere Neiſs, à quatre lieuës de ſon embouchure dans l'Oder. Elle eſt capitale de la Principauté de Grotkaw.

GROTKAW, le Duché ou la Principauté de Grotkaw ou de la Neiſſe. *Ducatus Grotkavienſis* ou *Niſſanus.* Contrée du Royaume de Boheme. Elle eſt dans la Sileſie. Au couchant du Duché d'Oppelen, aux confins de la Boheme Propre, & de la Moravie. Grotkaw capitale, & Neiſſe, qui donne quelquefois le nom à la Contrée, en ſont les lieux principaux.

GROTTA DEL CANE. voyez *Buca Velenoſa.*

GROTTA DE LA SIBILLA. voyez *ſur Cumes.*

GROTTA FERRATA. *Crypta Ferrata.* C'eſt un celebre Monaſtere de la Campagne de Rome, ſitué prés de la ville de Fraſcati.

GROTTA ROSSA. *Rubra Saxa.* Bourg de l'Etat de l'Egliſe, en Italie. Il eſt dans le Patrimoine de S. Pierre, ſur le Tibre, à deux lieuës au deſſus de Rome.

GROTTARIA. *Crypta Aurea*, *Crypteria.* Ancien bourg de la grande Grece. Il eſt dans la Calabre Ulterieure, ſur la riviere de Proteriate, à deux lieuës de Girace, vers le nort.

GROTTE'. *Caſtellum Grottarum*, *Cupra Maritima.* C'étoit anciennement une petite ville des Piceniens; maintenant ce n'eſt qu'un village de l'Etat de l'Egliſe. Il eſt ſur la côte de la Marche d'Ancone, à quatre lieuës de Fermo, vers l'Abruſſe.

GROTTE. *Grotta*, anciennement, *Herbeſſus*, *Erbeſſus*, *Erbeſſum.* Ancien bourg; mais fort décheu. Il eſt dans la Vallée de Mazara, en Sicile, ſur le Salſo à huit lieuës de Gergenti, vers le nort.

GROTTE DU LAICT. *Crypta Lactea.* C'eſt une Caverne de la Paleſtine. Elle eſt à deux cents pas de l'ancien bourg de Bethlehem. On luy a donné le nom qu'elle porte, parce, dit on, que la Bienheureuſe Vierge y laiſſa tomber quelques goutes de laict, en donnant la mamelle à Jeſus Chriſt. On s'eſt imaginé, qu'à cauſe de cela, la terre de cette caverne avoit la vertu de rédonner du laict aux femmes, lors qu'elles l'avoient perdu, & qu'elle gueriſſoit la fievre. auſſi en tire-t-on continuellement, pour en vendre à ceux, qui ſont aſſez ſimples, pour ajouter foy à ces comtes. On y a bâti un autel, & on avoit conſtruit tout auprés une Egliſe ſous le nom de S. Nicolas, qui eſt ruïnée.

GRUARO. voyez *Porto Gruaro.*

GRUBENHAGUE. *Grubenhaza.* Bourg avec un château & titre de Duché. Il eſt dans la Principauté de Grubenhague ſur la Leine, environ à quatre lieuës de Gottingen, vers le nort.

GRUBENHAGUE, la Principauté de Grubenhague. *Grubenhagenſis Principatus.* C'eſt une Contrée du Duché de Brunswic, en Baſſe Saxe. Elle eſt diviſée en deux parties, ſeparées l'une de l'autre. L'*Occidentale* eſt entre la Principauté de Calemberg, & l'Evêché d'Hildesheim; Eimbecke en eſt la ville principale, à deux lieuës de laquelle du côté du midi on voit le chaſteau de Grubenhague, qui donne le nom à toute la Principauté. La partie *Orientale* eſt vers les confins de la Principauté d'Anhalt, & de la Thuringe. C'eſt un païs fort montagneux, mais conſiderable par ſes bonnes mines de fer. Ses principaux lieux ſont Lutterberg, Oſterode, & Andreasberg. Le Duc d'Hanover poſſede toute cette Principauté, de même que celle de Calenberg.

GRUNINGUEN. *Gruninga.* Bourg ou petite ville d'Allemagne. Ce lieu eſt ſitué dans la Principauté d'Halberſtat, en Baſſe Saxe, ſur la riviere de Selke, à trois lieuës de la ville d'Alberſtat, du côté de l'orient.

GRUNINGUEN. *Gruninga.* Petite ville ou bourg de la Suiſſe. Ce lieu eſt dans le Canton de Zurich, ſur la riviere d'Aa, à quatre lieuës de la ville de Zurich, vers l'orient meridional.

GRUNFELDS. *Grunfelda.* Petite ville du Cercle de Franconie, en Allemagne. Elle eſt dans l'Evêché de Wurtzburg, à trois lieuës de Marienthal, vers le nort.

GRUNSTAT. *Grunſtadium.* Petite ville du Palatinat du Rhin, en Allemagne. Elle eſt dans le Comté de Linange, entre le Nouveau Linange, & la ville de Vormes, à trois lieuës de celle-cy, & à une & demi de l'autre.

GRUYE-

GRUYERES, ou GRIERS. *Gruyera.* Petite ville de la Suiſſe. Elle eſt ſur le Sana, dans le Canton de Fribourg, à ſix lieuës de la ville de ce nom, vers le midi. Ce lieu avoit autrefois ſes Comtes particuliers, dont le Domaine s'étendoit juſqu'au lac de Geneve. Il eſt maintenant chef du principal Bailliage de Fribourg, & il a un beau chaſteau où le Bailliff fait ſa reſidence.

GRYMS-EY. *Grimſa.* Petite iſle de l'Ocean Septentrional. Elle eſt ſur la côte ſeptentrionale de celle d'Iſlande, & elle eſt peuplée, & cultivée.

GUACOCINGO. voyez *Guaxocingo.*

GUADAJARA. voyez *Guadiero.*

GUADALAJARA. *Guadalaxara.* Petite ville d'Eſpagne, capitale de l'Algarie, en la Caſtille Nouvelle. Elle eſt ſur la riviere d'Henares, à quatre lieuës au deſſus de la ville d'Alcala.

GUADALAJARA. *Guadalaxara.* Ville de l'Amerique Septentrionale, ſituée ſur la riviere d'Eſquitlan, dans l'Audience de Guadalajara, environ à quarante cinq lieuës de la ville de Mechoacan, du côté du couchant, & à une pareille diſtance de la mer de Sud. Guadalajara jouït d'un air fort temperé, & a un terroir tres fertile, où croiſſent tous les fruits de l'Europe, qu'on a pris ſoin d'y tranſporter; auſſi eſt elle grande, & belle, & elle a le ſiege d'un Evêché, ſuffragant de Mexique, & celuy d'une Audience ou Parlement, dont le reſſort eſt fort étendu.

GUADALAJARA, l'Audience de Guadalajara ou la Nouvelle Galice. *Guadalaxara, Gallacia Nova.* C'eſt un grand Païs de la Nouvelle Eſpagne, dans l'Amerique Septentrionale. Il eſt borné au levant par le Vieux Mexique; & au nort par le Nouveau; la mer Vermeille le baigne au couchant; & celle de Sud au midi. Cette Audience renferme ſept Provinces; on trouve ces quatre, le long de la côte, Xaliſco, Chiametlan, Culiacan, & Cinaloa; au levant deſquelles, & dans les terres, on trouve la Nouvelle Biſcaye, le Zacatecas, & la Province de Guadalajara, où eſt la capitale de toute l'Audience.

GUADALAVIAR. *Guadalaviara, Turia, Turias, Durias.* Riviere d'Eſpagne. Elle nait aux confins de l'Aragon, & de la Caſtille Nouvelle, prés des ſources du Tage, & du Xucar, & ayant baigné Albarazin, & Tervel dans l'Aragon, elle traverſe le Royaume de Valence, baigne la ville de ce nom, & peu aprés elle ſe décharge dans le golfe de Valence.

GUADALCANAL. *Guadalcanalum*, anciennement, *Siſapone, Siſapo.* C'étoit anciennement une petite ville de l'Eſpagne Betique, maintenant ce n'eſt qu'un village, ſituédans l'Andalouſie, aux confins de l'Eſtremadoure, entre Seville, & Ellerna.

GUADALENTIN. *Guadalentinus*, anciennement, *Chryſſius Fluvius.* Riviere d'Eſpagne. Elle a ſa ſource dans la Siena Neveda, en Grenade, où elle baigne Guadix & Baça, & ayant paſſé à Lorca, en Murcie, elle ſe décharge dans le golfe de Cartagene.

GUADALETE. *Guadaleta, Lethes.* Petite Riviere d'Eſpagne. Elle coule dans l'Andalouſie, & baigne Xeres de la Frontera, & Puerto de S. Maria, où elle ſe décharge dans le golfe de Cadix.

GUADALOUPE, ou S. Marie de Guadaloupe. *Guadalupia, Aqua Lupia.* Bon bourg d'Eſpagne, ſitué ſur une petite riviere, qui porte ſon nom, & dans la Caſtille Nouvelle, environ à neuf lieuës de Truxillo, vers le levant. Guadaloupe eſt un lieu de devotion, fort frequenté par les Pelerins.

GUADALOUPE, ou GUARDELOUPE. *Guadalupia, Aqua Lupia.* Iſle de l'Amerique. Elle eſt une des Antilles de Barlovento, & ſituée à douze lieuës de la Dominique, du côté du nort. Elle peut avoir ſoixante lieuës de circuit, ſon terroir eſt fertile, & ſa ville principale porte ſon nom. Les François, qui en ſont les maîtres, y ont établi pluſieurs colonies, & conſtruit quelques forts pour ſa défence.

GUADALIMAR. *Guadalimarius.* Petite riviere d'Eſpagne. Elle baigne Alcaraz en la Caſtille Nouvelle, & entrant dans l'Andalouſie, elle ſe joint au Guadalquivir, vis à vis du village de Cazorla.

GUADALQUIVIERO, ou GUADALMEDINA. *Guadalquivierus*, anciennement, *Saduca, Fluvius Fœderatorum.* Petite riviere d'Eſpagne. Elle coule dans la Grenade, & ſe décharge dans la mer Mediterranée à Malaga.

GUADALQUIVIR. *Guadalquivira, Batis.* C'eſt une des plus fameuſes rivieres d'Eſpagne. Les Anciens, qui l'appelloient *Batis*, donnerent ſon nom à toute l'Eſpagne Betique. & les Mores l'appellérent Guadalquivir, qui ſignifie un *grand fleuve.* Il coule tout entier dans l'Andalouſie, prenant ſa ſource vers les confins de la Grenade, & de la Murcie, & baignant les villes de Baeza, d'Anduxar, de Cordoue, de Seville, de S. Lucar de Barrameda. Il ſe décharge peu aprés dans le golfe de Cadix.

GUADARRAMA. *Guadarrama.* Riviere de la Caſtille Nouvelle, en Eſpagne. Elle prend ſa ſource à la Sierra Tablada, paſſe à Guadarrama, & à l'Eſcurial, & ſe décharge dans le Tage, environ à trois lieuës au deſſous de Tolede.

GUADAVARI. *Guadavarium, Guadavarium.* Ville de la Preſqu'iſle de l'Inde deça le Gange. Elle eſt dans le Royaume de Golconde, ſur le cap

de Guadavari, à l'orient de la ville de Maſulepatan. Mr. Baudrand aſſeure qu'on doit nommer cette ville & ce cap *Gudavari*.

GUADEL. *Guadela*. Ville du Royaume de Perſe. Elle eſt dans le Kherman, ſur le golfe d'Ormus, où elle a un bon port, quelques Geographes eſtiment, qu'elle eſt l'ancienne *Samydace* ou *Samydaca*.

GUADIAMAR. *Guadiamara*, anciennement, *Menoba*. Petite riviere de l'Andalouſie, en Eſpagne. Elle ſe décharge dans le Guadalquivir, à ſix lieuës au deſſous de Seville.

GUADIANE. *Guadiana*, *Anas*. C'eſt une des grandes rivieres d'Eſpagne. Elle prend ſa ſource dans la Caſtille Nouvelle, aux lacs de Guadiana, & elle porte d'abord le nom de Roidera, & paſſant au travers des hautes montagnes, qui la dérobent à la veuë pendant une heure, elle réparoit aux lacs qu'on appelle *Ojos de Guadiana*, d'où elle va baigner Calatrava dans la Caſtille, Medelin, Merida, & Badajos dans l'Eſtremadure d'Eſpagne, & aprés avoir coulé quelque temps dans l'Alentejo, en Portugal, elle va ſéparer le Royaume d'Algarve, de l'Andalouſie, & ſe décharger dans le golfe de Cadix. On a dit que cette riviere couloit dix lieuës ſous terre, prés de Medelin, & qu'ainſi elle avoit un pont, ſur lequel on pouvoit faire paître dix mille moutons: mais les nouveaux Geographes, & voyageurs traitent cela d'erreur populaire.

GUADIEL. *Guadiela*. Petite riviere de la Caſtille Nouvelle, en Eſpagne. Elle ſe décharge dans le Tage, prés de Zurita.

GUADIERA ou GUADIARA. *Guadiera*. Petite riviere d'Eſpagne. Elle baigne Ronda, en Grenade, & enſuite traverſant une petite partie de l'Andalouſie, elle ſe décharge dans la mer Mediterranée, entre la ville de Gibaltar, & celle d'Eſtepona. Quelques Geographes prennent cette riviere pour la *Barbeſola* des Anciens, que d'autres mettent au *Rio Nerde*, qui ſe décharge dans la mer à Marbella, en Grenade.

GUADILBARBAR ou MAGRADA. *Guadilbarbara*, *Magrada*. Grande riviere d'Afrique. Elle prend ſa ſource dans le Biledulgerid Propre, aux confins du Techort, puis ayant baigné Borgio, Peſcare, & Tebeſſe dans le païs de Zeb, elle entre dans le Royaume de Tunis, y baigne Maſti, & ſe diviſe en deux branches; l'*orientale*, ſous le nom de Magrada, va ſe décharger dans la mer à porto Fari , & l'*occidentale*, aprés avoir baigné Beja, ſe décharge auſſi dans la mer prés de Tabarca, ſous le nom de Guadalquivir. Quelques Geographes croyent, que le Guadalquivir eſt le *Rubricatus* des Anciens, que d'autres prennent pour le *Jadog*, riviere du Royaume d'Alger, qui ſe décharge dans la mer à Bone, du côté de l'orient.

GUADIX. *Guadicia*, *Acci*. Ville Epiſcopale du Royaume de Grenade, en Eſpagne. Elle eſt ſur le Guadalentin, prés de ſa ſource, à dix lieuës de la ville de Grenade, dont elle eſt ſuffragante. Elle fût conquiſe ſur les Mores par Ferdinand & Iſabelle l'an 1489.

GUAGIDA. *Guagida*, *Ladigara*. Petite ville du Royaume d'Alger, en Barbarie. Elle eſt ſur la Riviere d'Aresgol, dans le Telenſin, entre la ville de ce nom, & celle de Batha.

GUAIRA. *Guaira*. Province du Paraguay, en l'Amerique Meridionale. Elle eſt bornée au nort par le Breſil, au couchant par le Paraguay Propre; & au midi par le Parana; la mer de Paraguay la baigne au levant. Cette Province eſt traverſée par la riviere de Parana. Les Eſpagnols y ont pluſieurs Colonies, dont les Principales ſont Villa Ricca, & Ciudad Real, ou Guaira.

GUALATA, le Royaume de Gualata. *Gualata Regnum*. Ce Royaume eſt dans la Nigritie, en Afrique. Ses bornes ſont au nort le Royaume de Zanhaga; au levant celuy de Tombut; au midi celuy de Genehoa; & au couchant la mer Atlantique. Ce païs ne produit que du riz, du milet, de l'orge, & des palmiers. Ses lieux principaux ſont Gualata, Candia, Fulli, & Hoden. Il ſe fait quelque commerce dans cette derniere ville, & les habitans en ſont Mahometans, ailleurs ils ſont Idolatres, & adorent le feu.

GUALDO. *Galdum*, *Validum*. Bourg de l'Etat de l'Egliſe, en Italie. Il eſt dans la Marche d'Ancone, vers les confins du Duché de Spoleto, & de celuy d'Urbin, à trois lieuës de Nocera, vers le couchant. Ce bourg a été bâti des ruïnes de la ville de *Tadinum*, qui étoit Epiſcopale, & qui fût détruite par les Lombards.

GUAMANGA, ou S. Jean de la victoire de Guamanga. *Guamanga*. Petite ville de l'Amerique Meridionale. Elle eſt dans le Perou, entre Guſco & Lima, environ à ſoixante lieuës de l'une & de l'autre, & elle a un Evêché, ſuffragant de Lima.

GUANAHANI, ou S. Salvador. *Guanahanda*, *Inſula S. Salvatoris*. Iſle de l'Amerique Septentrionale. Elle eſt une des Lucayes, & ſituée vers l'orient. Elle a un beau & grand port, & elle eſt la premiere terre de l'Amerique ou Chriſtophle Colomb arriva l'an 1492. Il luy donna le nom de *S. Sauveur*, parce que cette découverte luy ſauva la vie, que les Eſpagnols, deſeſperans du ſuccez de leur voyage, luy vouloient ôter. Cette iſle étoit bien peuplée, quand les Eſpagnols y arriverent; mais ils l'ont preſque renduë deſer-

te,

te, en enlevant ſes habitans pour les faire travailler aux mines de la terre ferme, ou par leurs autres violences.

GUANAJOS, le Golfe de Guanajos, ou Golfo Dolce. *Guanajus Sinus.* Ce golfe eſt le fonds du grand golfe de Honduras. Il eſt entre les côtes de la Preſqu'iſle de Honduras, de celle de Jucatan, & les côtes de la Province de Vera Pax. On tranſporte ſur le dos des mulets la plus grande partie des marchandiſes de l'Audience de Guatimala, à ce golfe, où il arrive tous les ans quelque vaiſſeau d'Eſpagne, qui vient les charger, & qui y aporte des marchandiſes d'Europe.

GUANCABALICA. voyez *Oropeſa.*

GUANIMA. *Guanima.* C'eſt une des Iles Lucayes. Elle a environ douze lieuës du nort au ſud; mais elle eſt beaucoup moins large. Criſtophle Colomb la découvrit, & l'apella la S. Marie de la Conception.

GUANUCO, Guanuco de los Cavaleros, Leon de Guanuco. *Guanucum.* Petite ville du Perou. Elle eſt ſituée au pié des montagnes, à la ſource du Xauca, ou Maragnon, au nort de la ville de Lima.

GUARDA. *Gardia, Guarda.* Ville du Portugal. Elle eſt dans le Beira, vers la ſource du Mondego, à douze lieuës de Viſeu, & à vingt trois de Coimbre. On prend Guarda pour l'ancienne *Lancia*, & elle s'eſt acreuë des ruïnes de l'ancienne *Igadita*, dont elle a le ſiege Epiſcopal, ſuffragant de Lisbonne.

GUARDAFUN ou GUARDAFUY. *Guadafuium caput*, anciennement, *Aromata Promontorium.* Cap de l'Ethiopie, en Afrique. Il eſt à l'extremité orientale de la côte d'Ayan, vis à vis de l'Arabie Heureuſe, & de l'iſle de Zocotora, de laquelle il n'eſt éloigné que d'environ quarante lieuës.

GUARDAMAR. *Guardamara.* Bonne forteresſe d'Eſpagne. Elle eſt ſur la côte du Royaume de Valence, à l'embouchure de la Segure. Quelques Geographes la prennent pour l'ancienne *Longuntica*, petite ville des Conteſtans, que d'autres placent à *Oliva*, village de la même côte, à deux lieuës de Denia, vers le nort.

GUARDALOUPE. voyez *Guadaloupe.*

GUARDE, le lac de Guarde. *Guardia Lacus, Nigritiæ Palus.* Ce lac eſt dans la Nigritie, en Afrique, ſur les confins des Royaumes de Gago, de Guber, de Cano, & des Agades. Il eſt aſſez grand, & eſt traverſé par le Niger.

GUARDIA, *Guardia, Menteſa, Mentiſſa.* C'étoit autrefois une ville des Oretains en Eſpagne. Elle fût enſuite Epiſcopale. Ce n'eſt maintenant qu'un village de l'Andalouſie, ſitué à deux lieuës vers le midi de Jaen, qui luy a ſuccedé en l'Epiſcopat.

GUARDIA, *Guardia, Orrhea, Horreum Margi.* C'étoit anciennement une ville de la Haute Meſie, maintenant ce n'eſt qu'un bourg de la Servie, lequel on place ſur la Morave, à vingt lieuës de Widdin.

GUARDIA ALFARES. *Guardia Alferia.* Petite ville; mais preſque déſerte du Royaume de Naples. Elle eſt ſur la riviere de Tiferno, dans le Comté de Moliſe, à ſix lieuës de la ville de ce nom, du côté du levant, ſon Evêché eſt ſuffragant de Benevent.

GUARDIA GIRARDO. *Guardia, Girardi.* Bourg du Royaume de Naples. Il eſt dans le Comté de Moliſe, à quatre lieuës de la ville de ce nom, vers le couchant.

GUARDIA. *Guardia, Sela* ou *Selas.* Bourg du Belvedere, en Morée. Il eſt ſur le golfe de Zonchio, du côté ſeptentrional de la riviere de Guardia, que Sanſon nomme *Mudari*, & à onze ou douze lieuës de Navarin, du côté du nort.

GUARDIANO. voyez *Trapano*, iſle.

GUARGALA ou GUERGUELA. *Guargala, Guergala.* Royaume du Biledulgerid, en Afrique. Il eſt entre les Païs de Gademes, de Techort, & de Lempta, & il prend ſon nom de ſa ville capitale.

GUASCO, Porto Guaſco. *Portus Guaſci.* Petite ville ſituée ſur un petit golfe, & à l'embouchure d'une riviere, qui portent tous deux ſon nom. Elle eſt dans la Contrée de la Serena, Province du Chili, en l'Amerique Meridionale, entre la ville de la Serena, & celle de Copiapo.

GUASTALLE, *Guaſtalla, Guardiſtallum, Vaſtalla.* Bonne petite ville avec titre de Duché. Elle eſt ſur le Po, dans le Duché de Mantouë, en Italie, entre la ville de Mantouë & celle de Regio. Guaſtalle a eu ſes Ducs particuliers; mais par la mort du dernier, arrivée l'an 1677. elle eſt dévoluë au Duc de Mantouë.

GUASTECAN. *Guaſteca.* Grand Païs de l'Audience de Mexique, en l'Amerique Septentrionale. Il comprend les Provinces de Panuco, de Guaxaca, & la partie ſeptentrionale de celle de Tlaſcala, juſqu'à la ville de los Angelos excluſivement.

GUASTO ou GUASTO DI AMONE. *Hiſtonium, Iſtonium, Vaſtum,* ou *Guaſtum Amonium.* C'étoit autrefois une ville des Frentaniens, en Italie; maintenant c'eſt un bourg avec titre de Marquiſat, ſitué dans l'Abruſſe Citerieure, à l'embouchure du Trigno, & à douze lieuës de Moliſe, & de Civita di Chieti.

GUATIMALA, l'Audience de Guatimala. *Guatimala Prafectura.* C'eſt un des trois Gouvernements generaux de la Nouvelle Eſpagne, en l'Amerique Septentrionale. Il eſt entre la mer de

W. History Dept.
VICTORIA, B. C.

Nort, & celle de Sud, ayant au couchant l'Audience de Mexique, & à l'orient la Province de Panama. Ce païs eſt traverſé d'occident en orient par une chaîne de montagnes fort hautes, & couvert en pluſieurs endroits de grandes forets. Il eſt ſujet aux tremblements de terre, & aux orages, produits par les vents de Nort & de Sud, qui y ſouffient fort ſouvent, depuis le mois d'Avril, juſqu'à celuy d'Aouſt, il eſt pourtant aſſez fertile. On en tire quantité du cacao, de la cochenille, du coton, de la laine de Vigogne. On le diviſe en huit Provinces. Soconuſco & Guatimala ſont ſur la mer de Sud. Vera Pax & Honduras ſur celle de Nort, Nicaragua, Coſta ricca & Veragua ſur les deux mers, & Chiapa eſt toute dans les terres. S. Jacques de Guatimala, eſt la capitale de cette Audience.

GUATIMALA, la Province de Guatimala. *Guatimala.* C'eſt une grande Contrée de l'Audience de Guatimala, en l'Amerique Septentrionale. Elle eſt bornée au couchant par celle de Soconuſco; au nort par celle de Vera Pax, & des Hondures; & au levant par celle de Nicaragua: la mer de Sud la baigne au midi. Elle peut avoir ſix vingt lieuës de côtes, & de quarante à cinquante de profondeur dans les terres. Les Eſpagnols y ont les villes de S. Jacques de Guatimala, capitale de toute l'Audience, avec la Trinidad, S. Salvador, S. Miguel & Xeres.

GUATIMALA, le Vulcan de Guatimala. *Guatimala Vulcanus.* C'eſt une montagne qui vomit des flammes. Elle eſt prés de S. Jacques de Guatimala, qu'elle ruïna, preſque toute, l'an 1541. On l'a depuis rébâtie dans un lieu plus éloigné de cette terrible montagne.

GUATIMALA, la Baye de Guatimala. *Guatimala Sinus.* Cette baye eſt dans la mer de Sud, ſur la côte de la Province de Guatimala, à l'embouchure de la riviere, qui baigne S. Jacques de Guatimala, & environ à vingt lieuës de la ville de ce nom, du côté du midi.

GUATIMALA, ville. voyez *S. Jago de Guatimala.*

GUAXACA. *Guaxaca.* Province de l'Audience de Mexique, en l'Amerique Septentrionale. Elle eſt bornée au couchant par la Province de Tlaſcala ou los Angeles, & au levant par celles de Tabaſco, de Chiapa, & de Soconuſco. Elle eſt baignée par le golfe de Mexique au nort, & par la mer Pacifique au midi. On diviſe cette Province en trois Contrées, celle de *Nixapa* eſt le long de la mer de Sud; celle de *Zapotecas* le long du golfe de Mexique, & la *Vallée de Guaxaca* eſt au milieu des deux autres. La capitale de la Province eſt Guaxaca.

GUAXACA, la Vallée de Guaxaca. *Guaxaca Vallis.* Contrée de la Province de Guaxaca. Elle peut avoir cinq lieuës de long, & trois de large. Elle eſt fertile en cacao, & en autres fruits, & elle nourrit quantité de brebis, & d'autre bêtail; mais principalement des chevaux, qui ſont les plus eſtimés de toute la Nouvelle Eſpagne, ſes principaux lieux ſont Guaxaca capitale, & Antequera. Cette Vallée fût donnée à Ferdinand Cortes, le Conquerant du Mexique, & il en prit le nom de *Marquis de la Valle.*

GUAXACA. *Guaxaca.* Ville de l'Audience de Mexique. Elle eſt capitale de la Province de Guaxaca, & ſituée ſur la riviere d'Alvarado, au deſſus de S. Ilefonſe. Cette ville eſt ſans murailles, & n'a pas au delà de deux mille habitans; mais elle eſt riche, ayant un commerce facile avec S. Juan de Vlua, par le moyen de la riviere d'Alvarado. On y fait des confitures, & du chocolate fort eſtimés. Il y a un Evêché, ſuffragant de Mexique, & pluſieurs riches Convent d'hommes & de filles. Baudrand la confond avec Antequera, dont elle doit être diſtinguée. voyez *Antequera, de l'Amerique.*

GUAXOCINGO, ou GUACOCINGO. *Guaxocinga.* Petite ville de la Nouvelle Eſpagne. Elle eſt dans la Province de Mexique, entre la ville de ce nom, & celle de los Angeles. Cette ville, habitée par des Eſpagnols, & par des Indiens Naturels, jouït de pluſieurs privileges; parce qu'elle ſe joignit à Ferdinand Cortez contre les Mexiquains avec leſquels elle étoit en guerre.

GUAYAQUIL. *Guaiaquilum.* Ville du Perou, en l'Amerique Meridionale. Elle eſt dans la Province de Quito, environ à cinquante lieuës de la ville de ce nom; & elle a un fort grand port, à l'embouchure de Guayaquil dans la mer de Sud, vis à vis de l'iſle de Puna.

GUBEL-HAMAN. voyez *Gubelhaman.*

GUBEN. *Guba, Gubena.* Petite ville du Royaume de Boheme. Elle eſt dans la Baſſe Luſace, aux confins de la Sileſie, ſur la Neiſſe, entre les villes de Cotbus, de Croſſen & de Soraw, deſquelles elle eſt éloignée de ſix à ſept lieuës.

GUBER, le Royaume de Guber. *Guberum Regnum.* Ce Royaume eſt dans la Nigritie, en Afrique, entre le lac de Guarde, & le Niger, qui le ſeparent du Royaume Cano, du côté du nort. Il a celuy de Gago au couchant; celuy de Zegzeg au levant; & la Guïnée au midi. Il prend ſon nom de Guber ſa capitale, que quelques uns prennent pour la *Nigira* des Anciens, laquelle d'autres mettent à *Cano.*

GUBER, lac. voyez *Guarde*, lac de Guarde.

GUBIO, GUBBIO, EUGUBIO. *Eugubium,* Igu-

Iguvium, *Inginium*. Ancienne petite ville, & Epiſcopale de l'Etat de l'Egliſe, en Italie. Elle eſt capitale d'une petite Contrée du Duché d'Urbin, & ſituée entre la ville de ce nom, & celle d'Aſſiſe, à quatre lieuës de celle-cy, & à neuf de l'autre, dont elle eſt ſuffragante.

GUCHEU. *Gucheum*. C'eſt une des grandes ville de la Chine. Elle eſt la cinquiéme de la Province de Kiangſi, & ſituée ſur la riviere de Ta, aux confins du Quangtung. Elle a un grand territoire, qui renferme neuf autres villes, & où l'on trouve de bonnes mines de vermillon.

GUDAVARI. voyez *Guadavari*.

GUDESCIO. voyez *Matriga*.

GUEIHOEU. *Gueihoeum*. C'eſt une des grandes villes de la Chine. Elle eſt la quatriéme de la Province d'Honan, ſituée ſur le Guei, & capitale d'un territoire, qui renferme cinq autres villes.

GUEBELHAMAN. *Guebelhamana*. Ville de l'Arabie Heureuſe, en Aſie. Elle eſt dans la Principauté d'Alibinali, environ à trente lieuës de la ville de ce nom, vers le midi, & à cinquante de celle de Fartach, du côté du levant.

GUEGUERE. *Gueguera*. C'eſt une iſle que toutes les cartes ordinaires placent dans la Haute Ethiopie, entre le Royaume de Tigre, & la Nubie. Les Geographes la prennent pour la *Meroe*, où les Anciens faiſoient paſſer leur premier parallele: mais les nouveaux voyageurs aſſeurant, que le Nil ne forme point d'Iſle en ce lieu, on peut conjecturer avec Mr. Robe, que ce que les Geographes anciens ont appellé *Meroe*, & les Modernes *Gueguere*, eſt une grande Preſqu'iſle, que le vray Nil, forme autour de ſa ſource; ou l'eſpace qui eſt entre le Nil, & le Maleg; ou celuy qui eſt entre le Nil & le Tagaze, avant leur confluant.

GUELDRE, la Gueldre ou le Duché de Gueldre. *Gueldria*, *Ducatus Gueldria*, *Geldria*. C'eſt une des dix-ſept Provinces des Païs-Bas. Elle eſt partagée en deux parties generales, qui ſont tout à fait ſeparées l'une de l'autre, & qui dépendent de deux divers Souverains. On les nomme la *Gueldre Eſpagnole* & la *Gueldre Hollandoiſe*.

GUELDRE, la Gueldre Eſpagnole, qu'on appelle autrement la *Haut Quartier*, ou le *Quartier de Ruremonde*. *Gueldria Hiſpanica*, *Tetrarchia Gueldriæ Superior* ou *Ruremondana*. C'eſt un des quatre Quartiers de la Gueldre. Il eſt entierement ſeparé des trois autres, étant enclavé entre le Duché de Cleves, le Comté de Meurs, le Dioceſe de Cologne, celuy de Liege, & les Duchés de Juliers, & du Brabant. Cette partie de la Gueldre appartient au Roy d'Eſpagne. Elle eſt baignée par la Meuſe, & par une partie du Roer. Ses principales villes ſont Ruremonde capitale du Quartier, Gueldre, qui a donné le nom à tout le Duché, Venlo, & Wachtendonk. On voit dans ce Quartier la *Foſſe Eugenienne* ou le *Canal de S. Marie*. Il commence à Rhynberg ſur le Rhin, paſſe à la ville de Gueldre, & il ſe joint à la Meuſe à Venlo, les Eſpagnols firent ce Canal l'an 1627. dans la penſée d'y faire paſſer une grande partie du Rhin, & d'ôter aux Provinces Unies le commerce qu'elles font en Allemagne par le moyen de ce fleuve; mais cela n'ayant pas reuſſi, on a laiſſé ruïner ce Canal.

GUELDRE HOLLANDOISE. *Gueldria Fœderata*. C'eſt une des Provinces Unies des Païs-Bas. Elle eſt la plus étenduë de toutes, & la premiere en ordre. Sa ſituation eſt entre les Provinces d'Hollande, d'Utrecht, & de l'Overeiſſel, la Zuiderzée, l'Evêché de Munſter, le Duché de Cleves, & celuy de Brabant. C'eſt un païs fertile en grains, mais couvert en pluſieurs endroits de bois, & de bruyeres, qui diminuent ſa fertilité. Le Rhin, la Meuſe, & l'Iſſel le baignent, & on le diviſe en trois Quartiers, celuy de Zutphen, & ceux de Nimegue, & d'Arnhem: ils prennent leurs noms de leurs villes capitales, outre leſquelles on y voit encore Harderwick, Tiel, Bomel, le fort de Schenck, Doesbourg, & Grolle. La Gueldre Hollandoiſe a ſes Etats particuliers, qui ne ſont compoſez que de deux Ordres, les Députés de la Nobleſſe, & ceux des Villes.

GUELDRE. *Gueldria*. Ville de la Gueldre Eſpagnole. Elle eſt ſituée ſur la riviere de Niers, entre Rhinbergue, & Venlo, environ à quatre lieuës de l'une & de l'autre. Gueldre eſt une place forte par ſes ouvrages, & principalement par ſa ſituation dans des marais, & par ſon chaſteau, qui eſt tres fort.

GUELDRIA. *Arx Gueldria*. Fort de la Preſqu'iſle de l'Inde deçà le Gange. Il eſt le long de la côte de Coromandel, dans le Royaume de Biſnagar, entre Caletur, Narſingue, & Paliacate, & il appartient aux Hollandois.

GUENGA. *Guenga*. Riviere de la Preſqu'iſle de l'Inde deçà le Gange. Elle a ſa ſource dans le Païs de Balaguate, où elle baigne Doltabat, enſuite elle coule le long des confins du Mogoliſtan, qu'elle a au nort, & des Royaumes de Golconde & d'Orixa, qui luy ſont au midi; & enfin elle ſe décharge par deux embouchures dans le golfe de Bengale.

GUER. voyez *Ger*.

GUERANDE. *Gueranda*. Ville de France, ſituée dans le Comté de Nantes, en Bretagne, prés de la côte, où il y a de bonnes ſalines, entre l'embouchure de la Loyre, & celle de la Vilaine, à ſeize lieuës de Nantes vers le couchant.

GUERESTIO, le golfe de Guereſtio. *Guereſtius*,

ſinus, Elaiticus Sinus. Ce golfe eſt une partie de l'Archipel. Il eſt entre les côtes de la Natolie, & les iſles de Metelin, & de Schio. Il prenoit autrefois ſon nom de la ville d'Elée des Pergameniens, qui étoit ſur ſes bords.

GUERDON. voyez *Gardon.*

GUERET. *Gueretum, Garactum.* Ville de France, capitale de la Marche. Elle eſt ſituée à la ſource de la riviere de Gartempe, à dix lieuës de Limoges, vers le couchant. Gueret eſt le ſiege d'une Election, d'un Preſidial, d'une Marechauſſée, & d'une Officialité.

GUERVA. *Guerva, Orba.* Riviere d'Eſpagne. Elle coule dans l'Aragon, & ſe décharge dans l'Ebre, à Saragoſſe, vis à vis de l'embouchure de Gallego.

GUESCAR, ou HUESCAR. *Gueſcaria, Hueſcaria, Oſca.* Petite ville de la Grenade en Eſpagne. Elle a un chaſteau avec titre de Duché, & elle eſt ſituée ſur la riviere de Guadadar, à quatre lieuës de Baça, vers les confins de l'Andalouſie, & de la Murcie. Quelques Geographes prenent Gueſcar pour l'ancienne ville des Turdules nommée *Veſci* ou *Faventia*, que d'autres mettent à *Velez el Rubio*, village ſitué ſur le Guadalentin, à trois lieuës de Gueſcar, vers le midi.

GUETARIA, GAJETARIA. *Guetaria.* Petite ville avec un grand port, & une citadelle. Elle eſt ſituée ſur la côte du Guipuſcoa, en Eſpagne, à quatre lieuës de S. Sebaſtien, du côté du couchant.

GUETE ou HUETE. *Gueta, Opta.* Petite ville avec un ancien chaſteau. Elle eſt dans la Caſtille Nouvelle, à la ſource de la riviere de Cauda, & à ſept lieuës au deſſus de Cuença.

GUEVETLAN. *Guevetlania.* Ville de l'Audience de Guatimala, en l'Amerique Septentrionale. Elle eſt capitale de la Province de Soconuſco, & ſituée ſur la mer de Sud, environ à trente cinq lieuës de S. Jago de Guatimala, du côté du couchant.

GUEULE. *Gula.* Petite riviere des Païs-Bas. Elle coule dans la Flandre Eſpagnole, & ſe décharge dans la mer à Oſtende.

GUGERNIENS. *Gugerni.* Anciens peuples de la Baſſe Allemagne, qui porterent enſuite le nom de Sicambres. Ils avoient les Uſipetes au nort, & les Ubiens au ſud, & il's occupoient le païs qu'on nomme maintenant le Duché de Cleves.

GUJANE. *Gujana.* C'eſt un grand païs de l'Amerique Meridionale. Il eſt tout entier dans la Zone torride, s'étendant depuis la ligne Equinoctiale, juſqu'au huitiéme dégré de latitude ſeptentrionale, & depuis le 316. dégré de longitude, juſqu'au 328. Il eſt borné au couchant par le Païs qu'on appelle Terre Ferme; & au midi par ceux qui ſont autour de la riviere de l'Amazone; la mer de Nort le baigne au levant, & au ſeptentrion. On diviſe ce Païs en deux grandes Contrées, la *Caribane*, qui occupe toutes les côtes, & la *Gujane Propre*, qui eſt dans les terres. On met dans celle-cy le lac de Parime, & la ville de Manoa, qu'on a nommée *El Dorado*, à cauſe de la grande quantité d'or, qu'on a crû qu'il y avoit; mais il y a tres grande apparence, que l'un & l'autre ſont imaginaires. Il y a pluſieurs peuples dans ce Païs, dont les principaux ſont les *Caribes*, les *Galibis*, les *Arawaques*, & les *Yaos*; Ils ont leurs Caciques ou Capitaines, & peu des veſtiges de Religion. Ils ſont leur pain, qu'ils appellent *Caſſave* avec une racine, qu'ils rappent, & leur *Ozacow*, qui eſt une eſpece de tiſane, avec des Patates, qui ſont une eſpece de figues; ils ſe font preſque toûjours la guerre, & ils mangent les priſonniers. Les Européens François, Anglois, & Hollandois ont bâti quelques forts, & etabli quelques colonies ſur les côtes de la Caribane, & ils en tirent, du coton, de la ſoye, du ſucre, du tabac, du bois de Breſil, & d'Aloes, du beaume, des oranges, des citrons confits & ſans être confits. On ne s'eſt point apperçeu qu'il y ait des mines d'or & d'argent, & ces peuples ne ſe ſoucient point de ces métaux, auxquel ils preferent quelques menues clincailleries, qu'on leur porte de l'Europe.

GUIENNE. *Guienna, Aquitania.* Province de France, bornée au midi par la Gaſcogne; au levant par le Languedoc & par l'Auvergne; au nort par la Marche, par l'Angoumois, & par le Poitou; la mer de Gaſcogne la baigne au couchant. Cette Province peut avoir quatre vingt lieuës du couchant au levant, & environ trente cinq du nort au ſud. Elle eſt arrouſée par un grand nombre de rivieres, d'où les Anciens prirent occaſion de la nommer *Aquitaine.* Les principales ſont la Garonne, la Dordogne & le Lot; ſon terroir eſt fort fertile en grains, en vins, & en pâturages. La Guienne a eu pendant long temps les Ducs particuliers, Eleonor heritiere de ce Duché, & repudiée par Louïs le Jeune, Roy de France, le porta en dot à Henry Roy d'Angleterre; & les Anglois, aprés l'avoir poſſedé prés de trois cents ans, en furent entierement chaſſez par les François l'an 1453. On diviſe ce païs en huit Contrées, la *Guienne Propre*, le *Bazadois*, & l'*Agenois* ſont autour de la Garonne; le *Quercy* & le *Rouergue*, autour du Lot; le *Limoſin*, le *Perigord* & la *Saintonge* au nort de la Dordogne. Toutes ces Contrées ont leurs villes capitales, Bourdeaux l'eſt de toute la Province & même de tout le

le Gouvernement de Guienne, qui comprend la Gaſcogne.

GUIENNE PROPRE, ou le Bourdelois. *Guienna Propria, Burdegalenſis Ager.* C'eſt une des Contrées de la Guienne. Elle eſt autour de la Garonne, & bornée au nort par la Saintonge; au levant par le Perigord; au midi par le Bazadois & par les Landes; & au couchant par la mer de Gaſcogne. La ville de Bourdeaux eſt ſituée dans cette Contrée, Blaye, Libourne, Cadillac, Medoc, & Buch en ſont les autres lieux principaux.

GUIENNE, la mer de Guienne. voyez *Gaſcogne* mer.

GUILDFORD. *Guildfordia.* Bourg d'Angleterre. Il eſt dans le Comté de Surrey, aux confins de celuy de Hant, ſur la riviere de Wey, environ à neuf lieuës de Londres. Guildford a droit d'élire deux Députés pour le Parlement d'Angleterre.

GUILGAL. voyez *Gilgal.*

GUILLAUME SCHOUTEN, l'Iſle de Guillaume. *Guillelmi Scouteni*, ou *Schuteni Inſula.* Cette iſle eſt dans l'Ocean Oriental, ou Indien. Elle eſt ſituée prés de la côte ſeptentrionale de la terre des Papous, & porte le nom d'un Hollandois, qui l'a découvert en faiſant le tour du monde avec Jacob Maere l'an 1617.

GUIMARANES. *Guimaranium, Vimaranum, Vimarana.* Petite ville du Portugal. Elle eſt dans la Province d'Entre Douro & Minho, à trois lieuës de Braga, du côté du levant. Cette ville qui a été la patrie du Pape Damaſſe, & d'Alphonce Henriceus, premier Roy de Portugal, eſt priſe pour le lieu nommé anciennement *Egita*, ou *Ægita.*

GUINE'E. *Guinea.* C'eſt un grand païs de l'Afrique. Il eſt borné au couchant par le Royaume de Sierra Lionna; au nort par le païs des Negres; au levant par celuy de Biafara; & il eſt baigné au midi par la mer de Guinée. Ce païs s'étend d'orient en occident, depuis le 9. dégré de longitude, juſqu'au 38. ce qui fait environ cinq cents cinquante lieuës. Il en a cent quarante dans ſa plus grande largeur, depuis le 4. dégré de latitude ſeptentrionale, juſqu'au 12. L'air y eſt extremement chaud, & le païs fort fertile en ris, en millet, & en orge, qu'on y receuille deux fois l'année; parce qu'il y a deux hiverts, qui conſiſtent en pluyes, qui tombent avec rapidité pendant les deux equinoxes, & qui ſont ſuivies de deux eſtez. Les habitans y ſont extremement noirs, robuſtes, ſpirituels, orgueilleux, & pourtant laches, & grands larrons. Ils vont ſans aucune ſorte d'habit, & ils ſont idolatres. Ils ſont gouvernez par un grand nombre de Rois, dont les plus puiſſants ſont l'Empereur de Guinée, & le Roy de Benin. On diviſe ce païs en trois grandes parties. La *Malaguette*, qui eſt au couchant, le *Benin* au levant, & la *Guinée Propre* au milieu des deux autres. Au reſte les Portugais donnent une plus grande étenduë à la Guinée. Ils appellent *Haute Guinée* le païs que nous venons de décrire, & ils renferment ſous le nom de *Baſſe Guinée*, tout le païs de Biafara, & les Royaumes de Loango, de Congo, & d'Angola.

GUINE'E PROPRE. *Guinea Propria.* C'eſt la plus grande partie de la Guinée. Elle eſt ſeparée du Païs de Malaguette par le cap des Palmas, & du Royaume de Benin par la riviere de Volta. On diviſe ce païs en deux grandes Contrées; l'*Occidentale*, qui s'étend juſqu'au cap des trois pointes, porte le nom de *Quaquacuſt*, c'eſt à dire, *Côte des dents*, ou *Côte d'Ivoire*: on appelle l'*Orientale* la *Côte d'Or.* On y met les Royaumes de Sabou, de Fantin, de Fetu, d'Accara, d'Acanes, & quelques autres. Les François découvrirent ce païs l'an 1365. & il y établirent quelques colonies, qu'ils ont abandonnées. Les Anglois, les Hollandois, & les Danois y ont pluſieurs forts pour la ſeureté de leur commerce, & ils en tirent du coton, du ſucre, des cuirs, du poivre long, de la cire, des eſclaves, de l'ivoire, & de l'or, qui a donné le nom de *Guinées* à des pieces d'or qu'on fabrique en Angleterre.

GUINE'E, la mer de Guinée. *Guinea Mare.* C'eſt cette partie de l'Ocean Atlantique, qui baigne les côtes de la Guinée. On croit que c'eſt la même mer que les Anciens apelloient *Heſperium Mare.*

GUINE'E, la Nouvelle Guinée. *Guinea Nova.* C'eſt une partie des terres Auſtrales. Elle eſt dans la mer de l'Anchidol, à l'orient de la terre des Papous, dont elle n'eſt ſeparée que par un petit canal. On en a découvert quelques côtes l'an 1528. mais on ne ſçait aucune particularité du païs, non pas même, s'il eſt une iſle ou une partie de la terre ferme.

GUINES. *Guina, Guiſna.* Petite ville de France. Elle eſt dans le Païs Reconquis, en Picardie, à deux lieuës de Calais, vers le midi. Guines, ſituée dans des marais, eſt capitale d'un Comté, qui étoit autrefois une partie de celuy de Boulogne.

GUIPUSCOA. *Guipuſcoa, Jupuſcoa.* C'eſt une Contrée de la Biſcaye, Province d'Eſpagne. Elle eſt baignée au nort par la mer de Biſcaye, & environnée des autres côtez par un grand cercle de montagnes, qu'on nomme les montagnes de S. Adrien, & qui la ſeparent de la Biſcaye Propre, & du Royaume de Navarre; la riviere de Bidaſſe la ſeparent vers ſon embouchure de la terre de Labour. Il y a pluſieurs jolies villes dans ce païs,

dont les principales ſont Fontarabie, S. Sebaſtien, Teloſa, & Placentia.

GUIR. *Guirus*, anciennement *Dyos*. Riviere du Royaume de Fez, en Barbarie. Elle coule dans la Province de Temeſna, & ſe décharge dans l'Ocean Atlantique, au midi de la ville de Salé, & de l'embouchure du Buragrag.

GUISE. *Guiſia*, *Guiſium Caſtrum*. Petite ville fortifiée, avec un château, & titre de Duché. Elle eſt dans la Picardie, ſur l'Oyſe, à quatre ou cinq lieuës de la Fere, & de S. Quentin. Cette ville, qui a donné le nom à la celebre Maiſon des Ducs de Guiſe, fût aſſiégée inutilement par les Eſpagnols l'an 1650.

GUISTRES. *Guiſtrium*, *Aquiſtria*. Village avec château, & Abbaye. Il eſt dans la Guienne Propre, Contrée de France, ſur la riviere de l'Iſle, à trois lieuës au deſſus de Libourne.

GULFE. *Gulfa*, anciennement *Liſſia*. Petite iſle de la mer de Bretagne. Elle eſt ſituée entre les iſles Sorlingues, & la côte occidentale de la Cornouaille, Province de l'Angleterre.

GULPENE. voyez *Galope*.

GUMANAPI. *Cumanapia*. Iſle de l'Aſie. Elle eſt dans l'Archipel des Molucques, au nort de celles de Nera, & de Banda. Il y a dans cette iſle une ville, qui porte ſon nom, & qui eſt ſituée au pié d'une montagne, qui vomit des flammes.

GUNCZ. *Guntia*. Bourg d'Allemagne. Il eſt dans la Baſſe Autriche, ſur la riviere de Guncz, aux confins de la Hongrie, à cinq lieuës au deſſus de Sarvar. On croit que Guncz eſt l'ancienne *Baſiana*, ville de la Haute Pannonie, laquelle pourtant quelques Geographes placent à *Poſſega*, & d'autres à *Buntz*.

GUNCZ, riviere. voyez *Benges*.

GUNDELFINGEN. *Gundelfinga*. Gros bourg du Cercle de Souabe, en Allemagne. Il eſt ſitué ſur le Danube, à trois lieuës de la ville de Burgaw, vers le nort, & il eſt chef d'une Baronie, qui appartient aux Comtes de Furſtenberg Blomberg.

GUNDIS, GONDES ou GONTHEY. *Contacium*, *Contegium*. Bourg du Païs de Valais, allié des Suiſſes. Ce bourg eſt ſur le Rhône, un peu au deſſous de la ville de Sion, & il eſt conſiderable par ſes mines de criſtal, & par le ſaffran, & les bons vins qu'on y recueille.

GUNTZ. *Guntia*. Riviere du Cercle de la Souabe, en Allemagne. Elle a ſa ſource dans l'Abbaye de Kempten, prés du bourg de Guntzen, ou Guntzberg, baigne la petite ville de Guntzburg, & peu aprés elle ſe décharge dans le Danube.

GUNTZBERG. *Guntia*. Bourg de la Souabe. Il eſt dans l'Algow, à la ſource du Guntz, entre Kempten & Conſtance.

GUNTZBURG. *Guntia*, *Guntzburgum*. Petite ville du Cercle de Souabe, en Allemagne. Elle eſt dans le Marquiſat de Burgaw, ſur la riviere de Guntz, environ à deux lieuës de la ville de Burgaw, vers le nort. Il y a dans Guntzburg un magnifique château, où les anciens Marquis de Burgaw faiſoient leur reſidence, & où l'on tient encore la Chancelerie du Marquiſat.

GUNTZENHAUSEN, GUTSENHAUSEN. *Gutſenhuſa*, *Guntzenhauſium*. Petite ville du Cercle de Franconie, en Allemagne. Elle eſt ſur la riviere d'Altmul, dans le Marquiſat d'Anſpach, aux confins de l'Evêché d'Aichſtet.

GUPLO. *Guplo*. Lac de la Baſſe Pologne. Il eſt dans la Cujavie, entre la ville de Gneſne, & celle de Brzeſtie. On voit ſur le bord ſeptentrional de ce lac le château de Kruswick, où l'on dit que Popielus II. Roy de Pologne fût devoré par les rats.

GURCK. *Gurca*, anciennement, *Corcora*. Riviere du Cercle d'Autriche, en Allemagne. Elle coule dans le Windismarck, Contrée de la Carniole, arrouſe Seiſſenburg, & Rudolfwerd, & ſe décharge dans la Save, aux confins de la Croatie & du Comté de Cilley.

GURCK. *Gurcum*, *Gurca*, *Gurkium*. Petite ville Epiſcopale de la Carinthie, en Allemagne. Elle eſt ſur une petite riviere, qui porte ſon nom, à ſix lieuës de Clagenfort, du côté du nort. L'Evêque de Gurck fait ſa reſidence à Strasbourg, petite ville à deux lieuës de Gurck. Il eſt ſuffragant de l'Archévêque de Saltzbourg, dont les Prédeceſſeurs ont fondé cet Evêché l'an 1073. auſſi de trois fois que cet Evêché eſt vacant les Archévêques de Saltzbourg nomment une fois l'Evêque, & les Archiducs d'Autriche les deux autres.

GURCKFELDT. *Gurckfeldia*. Petite ville de la Carniole, en Allemagne. Elle eſt dans le Windiſchmarck, ſur la Save, a quatre lieuës de Rudolfwerd, du côté du nort. Quelques Geographes prenent Gurckfeldt pour l'ancienne *Quadrata* ou *Quadratum*, ville de la Haute Pannonie que quelques uns pourtant mettent à *Radtmansdorf*, village de la même Contrée, à l'embouchure du Gurck dans la Save.

GURGIAN, ou GURGISTAN. voyez *Georgie*.

GURIEL, ou GHURIA. *Guria*. C'eſt une partie de la Georgie, en Aſie. Elle étoit anciennement la partie meridionale de la Colchide, & aujourdhuy on la comprend quelquefois ſous la Mingrelie, dont elle eſt ſeparée au nort par le Phaſe. Elle a le Royaume d'Imirette au levant; la Turcomanie au midi; & la Natolie avec la mer Noire au couchant. Ce païs a ſon Prince particulier, qui eſt ſous la protection du Grand Seigneur.

Il

Il n'y a point de ville, & ſes lieux principaux ſont les bourgs de Warthi, & de Guni, ou Gonie.

GURREA. *Gurrea.* Bourg de l'Aragon. Il eſt ſitué ſur le Gallego, entre la ville de Saragoſſe & celle d'Hueſca. On prend Gurrea pour l'ancienne *Gallicum*, ou *Forum Gallorum*, ville de l'Eſpagne Tarragonoiſe.

GURULA. *Gurulis.* Il y avoit anciennement deux bourgs de ce nom dans la Sardaigne; ils étoient vers le milieu de l'iſle, & ils ſont tous deux ruïnés.

GUSTAVEBOURG. *Guſtaviburgum.* C'étoit une forteresſe d'Allemagne, que Guſtave Adolfe fit conſtruire dans le Landgraviat de Darmſtat, au confluant du Mein & du Rhin l'an 1632. Elle fût abandonnée l'an 1635. & elle eſt maintenant ruïnée.

GUSTROW. *Guſtrovium.* Ville du Duché de Meckelbourg, en Baſſe Saxe. Elle eſt dans la Wandalie, à ſix lieuës de Roſtock, vers le midi, & à dix de Swerin, vers l'orient. Elle eſt capitale du Duché de Meckelbourg Guſtrow, & elle a un fort beau château, où les Ducs font leur reſidence ordinaire.

GUTLAND. voyez *Gotie.*

GUTES. *Guta.* Anciens peuples de la Scandie, ils habitoient dans les Provinces de la Suede, qui portent maintenant le nom de Gothie. Quelques Geographes prétendent, que les anciens Goths prirent leur origine d'eux.

GUTTENZELL. *Guttencella.* Abbaye de la Souabe. Elle eſt dans un beau païs, ſur la riviere de Rott, à trois lieuës de Biberach, vers le levant. Cette Abbaye fondée environ l'an 1330. a été fort riche; mais elle eſt extremement décheuë.

GUTZKOW. *Gutzkovia, Gutzovium.* Petite ville de la Pomeranie Suedoiſe, Contrée du Cercle de la Haute Saxe. Elle eſt capitale du Comté de Gutzkow, & ſituée ſur la riviere de Pene, à quatre lieuës de Gripſwalde, vers le midi, & d'Anclan, vers l'occident.

GUTZKOW, le Comté de Gutzkow. *Gutskoviensis Comitatus.* Petit Païs de la Pomeranie Suedoiſe, en Haute Saxe. Il eſt borné au ſud par le Duché de Stetin; au levant par la riviere de Pene, qui le ſepare de l'iſle d'Uſedon; au couchant par le Duché de Bardt, & par celuy de Meckelbourg; il a au nort la mer Baltique. Ses lieux principaux ſont Gutzkow capitale, Gripſwalde, Loitz, & Laſſan.

GUYER, ou GIAER. *Guia, Guivia.* Petite riviere du Dauphiné, en France. Elle prend ſa ſource à la grande Chartreuſe, coule le long des confins de la Savoye, arrouſe le Pont de Beauvoiſin, & S. Genis, & ſe décharge peu aprés dans le Rhône.

GUZARATE, Royaume. voyez *Cambaje.*

GUZUNTINA. *Numidia Nova.* C'eſt une partie du Royaume d'Alger en Barbarie. Elle comprend les Royaumes de Bugie, & de Conſtantine.

GYFHORN. *Gyfhornia.* Petite ville avec un beau château. Elle eſt dans le Duché de Lunebourg, en Baſſe Saxe, au confluant de l'Iſa dans l'Aller, à neuf lieuës de Zell, du côté du levant, & de Wolfenbuttel, vers le nort.

GYRON. *Giro.* Petite riviere du Haut Languedoc, en France. Elle a ſa ſource prés de Puiſſaurens, & ſe décharge dans la Garonne, entre Thouloufe & Verdun.

H.

H A.

HAAG, ou HAG. *Haga.* Petite ville du Duché de Baviere, en Allemagne. Elle eſt ſituée ſur une colline, prés de la riviere d'Inn, entre Burckhauſen & Freiſingue, à neuf lieuës de l'une & de l'autre. Haag eſt capitale d'un Comté, qui a eu ſes Comtes particuliers, juſqu'en 1667. que par la mort de Ladiſlas dernier de ſa race, il fut incorporé au Duché de Baviere.

HAAG. voyez *la Haye.*

HABAS. voyez *Abiſſinie.*

HABAT, ou HASBAT. *Habata, Hasbata.* Province du Royaume de Fez, en Barbarie. Elle eſt environnée du côté du nort par la mer Mediterranée, par le Détroit de Gibalthar, & par l'Ocean Atlantique; & vers le midi elle confine avec les Provinces d'Errif, de Fez, & d'Aſgar. Ses villes principales ſont Arzille, Teteguina, ou Tetouan; Ceuta, qui eſt au pouvoir des Eſpagnols, Alcaçar Ceguer, ou Cazar Ezzagir, & Tanger, que les Portugais ont poſſedées & enſuite abandonnées.

HABSBOURG, HASPOURG. *Habsburgum.* Château de la Suiſſe, ſitué prés du lac de Lucerne, à l'orient de la ville de ce nom. Ce château étoit autrefois chef du Comté d'Habsbourg, il l'eſt aujourdhuy d'un Bailliage du Canton de Lucerne.

HACHA, Rio de la Hacha, ou Noſtra Seignora de los Remedios. *Hacha, Urbs Fluvii Facis,* ou *Beata Maria de Remediis.* Ville de l'Amerique Meridionale. Elle eſt dans la Region de Terre Ferme, à l'embouchure de la riviere de la Hacha

dans la mer de Nort. Elle eſt capitale d'un Gouvernement, qui porte ſon nom, ſitué entre ceux de S. Marthe, & de Venezuela, & conſiderable par la fertilité de ſon terroir, par le ſel qu'on y fait, & par l'or, & les pierreries qu'on y trouve.

HADDINGTON. *Haddingtonia*, *Hadina*. Petite ville de l'Ecoſſe meridionale. Elle eſt ſituée dans la Lothiane, à ſix lieuës de la ville d'Edimbourg, du côté du midi. Elle a voix, & ſeance dans le Parlement d'Ecoſſe.

HADELLANDT ou HADELEN. *Hadelia*. Contrée du Duché de Breme, en Baſſe Saxe. Elle s'étend entre le long marais & la riviere d'Elbe, depuis la riviere d'Oeſt juſqu'à la mer d'Allemagne. On le diviſe en deux parties, l'*orientale*, dont Nienhuis eſt la capitale, apartient à la Suede; l'*occidentale*, où il n'y a rien de remarquable, dépend du Duché de Saxe Lawenbourg, à la reſerve du Bailliage de Ribenbuttel, ou Ritzenbuttel, qui eſt le long de la côte, & apartient aux Hamburgeois.

HADEMAR ou HADAMAR. *Hademarium*, *Hadamarium*. Petite ville du Weſterwald, en la baſſe partie du Cercle du Haut Rhin. Elle eſt dans les Etats de Naſſaw, ſur la riviere d'Ells, à deux lieuës de Dietz. Cette ville a titre de Principauté, & deux chaſteaux, où ſont leur reſidence deux branches de la maiſon de Naſſaw Sigen.

HADERSLEBEN. *Haderſtebia* ou *Haherſtebia*. Ville du Royaume de Danemarc, ſituée dans le Duché de Sleswick, ſur un petit golfe de la mer Baltique, où elle a un bon port fort frequenté, vis à vis de l'iſle de Funen. Cette ville appartient au Roy de Danemarc, & elle eſt commandée par la citadelle de *Hansbourg*, conſtruite ſur une petite iſle, qui eſt au milieu du golfe.

HAEMONIE. *Hæmonia*, *Hæmimontus*. On donnoit autrefois ce nom à la partie ſeptentrionale de la Thrace. Elle s'étendoit entre le mont Hemo, ou Coſtegnazzo, & la Mariza, juſqu'au Pont Euxin. Andrinople, Anchialus & Nicopolis en étoient les lieux principaux.

HAGUENAW. *Hagenoa*, *Haguenoa*. Ville de l'Alſace, en Allemagne. Elle eſt capitale de la Prevoſté qui porte ſon nom, & ſituée ſur le Motter, à quatre lieuës de Strasbourg, du côté du nort. Haguenaw eſt le ſiege du grand Baillif d'Alſace. Elle a été Imperiale; mais maintenant elle appartient à la France, qui en a fait démolir les fortifications.

HAGUENAW, la Prevoſté, ou le Bailliage d'Haguenaw. *Hagenoenſis Prafectura Provincialis*, ou *Hagenoenſis Avocatia*. C'eſt une partie de l'Alſace, Province d'Allemagne. Elle comprend dix villes avec leurs reſſorts, répanduës par toute la Province. Ces villes ſont Landaw, Weiſſenbourg, Hagenaw capitale, Rosheim, Ober-Ehenhein, Kaiſerſperg, Durckheim, Colmar, Scheleſtadt, & Munſter en Gregorienthal. Cette Prevoſté fut cedée par la paix de Munſter, à la France, qui la poſſede encore aujourdhuy.

HAI. *Hai*. C'a été une ville fort ancienne du Païs de Canaan. Elle étoit déja bâtie du temps d'Abraham. Joſuë aprés avoir été bâtu devant cette ville, à cauſe du crime d'Hacan, la prit, la brûla, & fit perir ſon Roy, & tous ſes habitans *Gen.* 12. *Joſ.* 7. & 8. c'eſt la même qu'Eſaie appelle Hajath *Ch.* 10. 28. Elle eſtoit entierement ruïnée du tems de S. Jeroſme.

HAJACAN ou HIACAN, le Royaume d'Hajacan. *Hajacanum Regnum*. C'eſt une Province de l'Empire du Mogol, en Aſie. Elle eſt deçà la riviere d'Inde, entre les Provinces de Candahar, d'Attock, de Multan, de Buckor, & le Sitziſtan, en Perſe. Chatzan en eſt le lieu principal. On voit dans cette Province les *Balloches* ou *Bulloques*, qui ſont des peuples errans.

HAJALON, AJALON. *Hajalon*, *Ajalon*. Lieu de la Paleſtine. Il fut anciennement celebre, parce que la Lune s'y arreta miraculeuſement à la priere de Joſuë, chef des Iſraëlites. *Joſ.* 10.

HAIDENHEIM. *Haidenhemium*. Petite ville dominée par le chaſteau d'*Hellenſtain*. Elle eſt dans la Souabe, ſur la riviere de Brentz, environ à ſept lieuës d'Ulme, du côté du nort. Haidenheim eſt capitale d'une Seigneurie aſſez étenduë, qui appartient à la Maiſon de Wurtenberg.

HAIGERLOCH. *Haigerlochia*. Petite ville du Cercle de Souabe, en Allemagne. Elle eſt dans la Principauté d'Hohen-Zollern à quatre lieuës de Rottweil, vers le nort. Haigerloch eſt capitale d'un Comté, que la maiſon d'Hohenzollern a acquis de celle d'Autriche, en échange de la Baronie de Rætzuns.

HAILBRON. *Hailbruna*, *Fons Salubris*. Ville du Cercle de Souabe, en Allemagne. Cette ville, qui a pris ſon nom de ſes eaux minerales, eſt ſituée dans le Duché de Wurtenberg, ſur le Neckre, entre Stutgard & Heidelberg, à neuf lieuës de l'une & de l'autre. Elle eſt Imperiale, & le Magiſtrat, qui eſt Proteſtant, paye les Diſmes au Duc de Wurtenberg. Les François la prirent au commencement de la derniere guerre, & ils en démolirent les fortifications, en la quittant; mais le Prince de Bade l'a faite fortifier de nouveau. Au reſte, on prend communement Hailbron pour l'ancienne *Aliſium*, que quelques uns pourtant mettent à *Harnſtein*, bourg ſitué ſur le Neckre, dans la même Contrée.

HAILDESHEIM. *Haildesheima*. Petite ville du Palatinat du Rhin. Elle eſt dans la Prefecture de

de Bretten, ſur la riviere de Saltza, aux confins de l'Evêché de Spire, environ à trois lieuës de la ville de Philipsbourg.

HAIMBOURG. voyez *Hymbourg*.

HAIN. *Haganoa*. Bourg de la Miſnie, en Haute Saxe. Il eſt ſur la riviere de Reder, à trois lieuës de Meiſſen, & de Dreſde, au levant de la premiere, & au nort de la derniere.

HAINAN ou AINAN, iſle. *Hainana, Ainana inſula*. C'eſt une iſle de la Chine. Elle eſt ſituée prés de la Province de Quantung, de laquelle elle dépend. Sanſon dans ſa Carte de l'Aſie la repreſente comme un Ovale, dont la plus grande longueur, du couchant au levant, eſt environ de cinquante lieuës, & la plus grande largeur, du nort au ſud, eſt de quarante, & il y met les villes de Cheu, d'Yai, & de Zuncheu, qui eſt, peut-être, la même que Kiumcheu, que le P. Coplet, dans ſa Carte de la Chine faite à la main, qualifie de Metropole, ou capitale de l'Iſle, & aſſeure que les Jeſuites y ont une Egliſe, une reſidence, & pluſieurs Oratoires.

HAINAU. voyez *Honneau*.

HAINAUT. voyez *Haynaut*.

HAIR. *Hairum*. Petite ville du Zaara, en Afrique, elle eſt dans le Royaume de Targa, environ à ſoixante & quinze lieuës de la ville de ce nom, du côté du couchant. Cette ville donne ſon nom au deſert de Hair, qui eſt aux confins du Royaume de Zuenziga, & qui a au delà de cent lieuës d'étenduë.

HAISNE. *Hania, Henius*. Riviere des Païs-Bas. Elle coule dans le Comté de Haynaut, prés de Binche, & de Mons, baigne S. Guillien, & Condé, où elle ſe jette dans l'Eſcaut.

HAL. voyez *Lebal*.

HALABASS, HOLOBASS, ELABAS. *Halabaſſia, Holobaſſia, Elabaſſia*. Ville de l'Empire du Mogol, en Aſie. Elle eſt capitale d'un païs, qui porte ſon nom, & ſituée ſur le Gange, à cent lieuës de la ville d'Agra, vers le levant. On la prend communement pour la ville nommée anciennement *Palimbothra* ou *Palimbothra*. Elle eſt fort grande & défenduë par une belle citadelle.

HALAR, ou HOLEN. *Halara, Hola*. Petite ville de l'iſle d'Iſlande. Elle eſt vers le milieu de la côte ſeptentrionale de l'iſle, ſur le golfe de Schagafiord. Cette ville eſt fort petite & ſans murailles, quoy qu'elle ait un Evêché, ſuffragant de Drontheim, en Norvegue.

HALBERSTAT. *Halberſtatum, Haberſtadium*. Ville du Cercle de la Baſſe Saxe, en Allemagne. Cette ville eſt fort ancienne, on pretend qu'elle a été fondée par Albert Duc de Saxe, ſur les ruïnes de l'ancienne *Pheugarum*, cité des Cheruſques. Elle a été Imperiale, enſuite, elle fût capitale de l'Evêché d'Halberſtat, qui eſt aujourdhuy une Principauté Seculiere. Elle eſt ſituée ſur la riviere d'Hotheim, environ à onze lieuës de Magdebourg, de Wolfenbuttel, & de Mansfeld. On voit encore dans cette ville la colomne de Roland, qui fût élevée l'an 778. & à quelque diſtance de la ville, la celebre caverne de Baumanshol. voyez *Baumanshol*.

HALBERSTAT, la Principauté d'Halberſtat. *Halberſtadienſis Principatus*. Petit Etat du Cercle de la Baſſe Saxe, en Allemagne. Ce païs eſt environné vers le levant par la Principauté d'Anhalt, & par le Duché de Magdebourg, & vers le couchant par le Duché de Brunſwick, & par l'Evêché d'Hildesheim. Il peut avoir treize lieuës de long, & quatre de large, le terroir en eſt fertile, & bien peuplé, & ſes lieux principaux ſont Halberſtat capitale, Oſterwick, Oſcherleben, & Gruningen. Cet Etat a été un Evêché fondé par Charlemagne à Oſterwick, & enſuite transferé à Halberſtat. Les Seigneuries de Lora ou Lohr, & de Clettenberg, ſituées dans le Comté de Hohenſtein, en Thuringe, en dépendent: le tout a été ſecularisé, & cedé à l'Electeur de Brandebourg par le traité d'Oſnabrug.

HALEN. *Halena*. Bourg ou petite ville des Païs-Bas. Ce lieu eſt dans le Brabant, ſur la Ghete, à une ou deux lieuës au deſſus de Dieſt.

HALENTE. *Haletes*. Petite riviere du Royaume de Naples. Elle coule dans la Principauté Citerieure, prés de Caſtel à Mar delle Brucca, & ſe décharge dans la mer Toſcane.

HALICARNASSE. *Halicarnaſſus*. C'étoit anciennement une ville de l'Aſie Mineure. Elle fut capitale de la Carie, & celebre par la naiſſance d'Herodote, & de Denis d'Halicarnaſſe, & principalement par ſon Mauſolée, qui fut le tombeau, que la Reine Artemiſe fit conſtruire à ſon Epoux Mauſole, ouvrage ſi magnifique, qu'on le mit entre les ſept merveilles du monde. Elle eſt aujourdhuy ruïnée, & l'on voit ſes ruïnes ſur la côte occidentale de la Natolie, vis à vis de l'iſle de Lango. Quelques Geographes donnent à ces ruïnes le nom de *Tabia*, & les autres de *Caſtel S. Pietro*.

HALIFAX. *Halifacia, Sacri Capilli*. Bourg d'Angleterre. Il eſt ſur la riviere de Calder, dans le Comté d'Yorck, à huit ou neuf lieuës de la ville de ce nom, vers le couchant.

HALITZ. *Halicia*. Ville avec une bonne citadelle, & une Chaſtellenie. Elle eſt dans la Ruſſie Rouge ou Noire, environ à vingt lieuës de Lembourg, vers l'orient meridional. Elle a été anciennement le ſiege des Rois de la Ruſſie Rouge; & elle eut enſuite un Archévêché, qui a

été transferé à Lembourg.

HALL EN SOUABE. *Halla Suevia.* Ville du Cercle de Souabe, en Allemagne. Elle eſt ſur la riviere de Kocher, aux confins de la Franconie, & à ſept lieuës de la ville d'Hailbron, du côté du levant. Cette ville, qui a pris ſon nom des fontaines ſalées, qui ſont à ſon voiſinage, eſt fameuſe dans l'Hiſtoire pour avoir été le champ de bataille, où la Nobleſſe Allemande alloit vuider ſes differens. Elle a dépendu des Ducs de Wurtenberg; l'Empereur Charles VI. la rendit Imperiale l'an 1360. & elle a conſervé juſqu'ici cet avantage.

HALL IN INTHAL, c'eſt à dire dans la Vallée de l'Inn. *Halla ad Oenum* ou *Salina.* Petite ville du Tirol, en Allemagne. Elle eſt ſur la riviere d'Inu, à trois lieuës au deſſous d'Inſpruck. Halle a une citadelle, & des Salines, qui la rendent conſiderable, & qui luy ont donné le nom qu'elle porte.

HALL EN SAXE. *Halla Saxonum.* Ville du Cercle de la Haute Saxe, en Allemagne. Elle eſt dans la Miſnie, ſur la Sala, à quatre lieuës au deſſous de Mersbourg. Cette ville eſt bien peuplée, & défenduë par le château de *Mauritzbourg.* Elle n'étoit autrefois qu'un bourg nommé *Dobrebor*; l'Empereur Othon II. la fit aggrandir, & fermer de murailles, & il luy donna le nom de Hall, à cauſe de quatre fontaines ſalées, qui ſont dans ſon enceinte, & dont on fait beaucoup de ſel. Elle fût enſuite Epiſcopale, ſuffragante, & dépendante de l'Archévêque de Magdebourg, & enfin Imperiale. Elle eſt maintenant au Duc de Saxe Hall.

HALL, le Duché de Saxe Hall. *Hallenſis Ducatus.* C'eſt une petite Contrée du Cercle de Leipſick, en Miſnie. Elle eſt le long de la Sala, entre le Duché de Mersbourg, le Comté de Mansfeld, & la Principauté d'Anhalt. Elle n'a rien de conſiderable qu'Hall ſa capitale. Elle appartient en titre d'appanage au Duc de Saxe Hall, qui eſt de la Branche Electorale de Saxe, & qui poſſede pluſieurs Bailliages dans la Thuringe, le long de la riviere d'Unſtruct, & quelques uns dans le Duché de Magdebourg.

HALL, HALLA. *Ernolatia.* C'étoit anciennement une petite ville du Norique, maintenant ce n'eſt qu'un village de la Haute Autriche, ſitué ſur la riviere de Krems, environ à dix lieuës de Lintz, vers le midi oriental.

HALL ou HALLE. *Halla, Halla.* Petite ville des Païs-Bas Eſpagnols. Elle eſt dans le Haynaut, ſur la riviere de Senne, à trois lieuës au deſſus de Bruxelles. Cette ville, où il y a une celebre Egliſe, dédiée à la Bienheureuſe Vierge, a été fortifiée depuis peu par les Eſpagnols, pour couvrir Bruxelles.

HALLANDE. *Hallandia.* Province de la Sundgothie, en Suede. Elle eſt entre la Weſtrogothie, le Schonen, & la Manche de Danemarc. Sa longueur le long de la côte eſt environ de vingt & quatre lieuës, mais elle n'en a pas au delà de cinq de largeur. Elle a porté le titre de Duché, compriſe dans le Schonen, & dépendante du Danemarc; mais elle a été cedée à la Suede par la paix de Roſchild l'an 1658. Ses villes principales ſont Halmſtad capitale, Laholm, & Wardberg.

HALLE ou HALL. *Halla.* Petite ville du Cercle de Weſtphalie, en Allemagne. Elle eſt dans le Comté de Ravensberg, à quatre lieuës de la ville d'Hervorden, & à deux de Bilefeld. L'Electeur de Brandebourg y a fondé une Academie des débris de l'Univerſité d'Heidelberg.

HALMSTAT. voyez *Helmſtede.*

HALTEREN. *Haltera.* Petite ville de l'Evêché de Munſter, en Weſtphalie. Elle eſt ſituée ſur la Lippe, environ à huit lieuës de la ville de Munſter, du côté du midi occidental.

HALS. *Halſa.* Forteresſe du Danemarc, ſituée dans la nort Jutlande, à l'embouchure du Canal d'Alborg, & a cinq lieuës de la ville de ce nom, vers le levant.

HAM. *Hamum, Hametum.* Petite ville fortifiée, ſituée ſur la Some, dans la Picardie, Province de France, entre S. Quentin, & Perone, à quatre lieuës de l'une & de l'autre.

HAM. *Hamum.* Petite ville du Cercle de la Haute Saxe, en Allemagne. Elle eſt dans le Duché de Saxe-Gotha, en Thuringe, prés de la riviere de Neiſſa, entre la ville d'Eyſenach, & celle de Gotha, environ à deux lieuës de l'une & de l'autre.

HAM. *Hamum, Hammona.* Petite ville forte, capitale du Duché de la Marck, Province du Cercle de Weſtphalie. Elle eſt ſur la Lippe, à cinq ou ſix lieuës de Soeſt, vers le couchant. Les François prirent Ham l'an 1673. mais elle fût depuis renduë à l'Electeur de Brandebourg.

HAMA. *Hama, Apamea, Apamia, Epiphania.* Ville anciennement Archiepiſcopale. Elle eſt dans la Syrie, en Aſie, ſur le Farfar, entre Antioche, Hems, Damas, & Tripoli. On aſſeure qu'elle eſt encore une des bonnes villes de la Syrie.

HAMADAN. *Hamadanum.* Ville du Royaume de Perſe, en Aſie. Elle eſt dans l'Yerack Agemi, entre Tauris & Hiſpaham, environ à quarante lieuës de la premiere & à cinquante de la derniere.

HAMAMETHA ou MAHOMETTA. *Hamametha, Adrumetum, Hadrumetum.* Bonne ville, & bien fortifiée, anciennement Epiſcopale, & ſuffragante de Carthage. Elle eſt ſituée ſur un golfe, qui porte ſon nom, dans le Royaume de Tunis, en Barbarie, environ à quinze lieuës de la ville de Tunis, vers le midi oriental.

HAMATH. voyez *Hemath.*

HAMAXOBIES ou HAMAXOBITES. *Hamaxobii, Hamaxobita.* C'étoient anciennement des peuples de la Sarmatie Européene. Ils demeuroient dans la partie meridionale de la Moſcovie, & n'avoient point d'autres maiſons, que des tentes de cuir, qu'ils portoient ſur des chariots, & c'eſt de là qu'ils prirent leur nom; car *Hamaxa* en grec ſignifie un chariot, & *βίος*, vie: Ainſi *Amaxobies* ſignifioit des gens qui paſſoient leur vie dans leurs chariots.

HAMBIE. *Hambeia.* Bourg & Abbaye de France. Il eſt ſur la côte occidentale de la Normandie, à quatre lieuës de Coutances, du côté du midi.

HAMBOURG. *Hamburgum.* Ville d'Allemagne, ſituée dans le Duché de Holſthein en Baſſe Saxe. Elle eſt ſur l'Elbe, environ à vingt lieuës au deſſus de ſon embouchure, vis à vis de pluſieurs petites iſles, toutes pleines de jardins, & de maiſons de plaiſance, qui rendent fort agreable le ſejour de cette ville. Elle eſt Anzeatique, grande, fort peuplée, fort marchande, & fort riche. Elle a eu un Archévêché fondé par Charlemagne, & transferé à Breme l'an 850. Elle a été ſujette à ſes Archevêques, & enſuite aux Ducs de Holſthein, dont elle racheta ſa liberté, qu'elle a conſervée juſqu'ici, nonobſtant les prétentions des Rois de Danemarc, qui y ont quelque peage, & une Maiſon Franche, où les Hamburgois n'oſeroient faire prendre un criminel. Hambourg ne jouït pas des Droits des villes Imperiales, ſon Gouvernement eſt Democratique, le Magiſtrat ne pouvant regler aucune affaire importante, ſans aſſembler les chefs de famille. Sa Religion dominante eſt la Proteſtante, il y a auſſi des Juifs, des Catholiques Romains, & des Reformés, qui n'ont aucun exercice public de leur Religion dans la ville. Les derniers, qui ſont en grand nombre, ayant l'exercice de leur Religion en Allemand, & en François à Altena, petite ville du Roy de Danemarc, à la portée du canon de Hambourg.

HAMEDAN. voyez *Hamadan.*

HAMEDANAGER. voyez *Andanager.*

HAMELEN. *Hamelia.* Ville forte de la Baſſe Saxe, en Allemagne. Elle eſt ſur le Weſer, à neuf lieuës d'Hanover, & d'Hildesheim, du côté du couchant. Cette ville appartenoit autrefois à l'Abbaye de Fulde; elle eſt maintenant au Duc de Hanover, & elle eſt celebre par une bataille, que les Suedois y gagnerent l'an 1633. contre les Imperiaux, qui prétendoient de leur en faire lever le ſiege.

HAMI, la Selva de Hami. *Sacer Lucus.* C'eſt un petit bois du Royaume de Naples. Il eſt dans la Terre de Labour, à l'embouchure du Gariglan. C'eſt le lieu où étoit anciennement la ville d'*Hama*, dont il a conſervé le nom.

HAMILTON. *Hamiltonium.* Bourg de l'Eſcoſſe meridionale. Il eſt dans le Comté de Cluydesdale, ſur le Cluyd, à quatre lieuës au deſſous de la ville de Glaſcow. Ce bourg eſt orné d'un Chaſteau, & il eſt chef d'un grand Duché, qui appartient à la maiſon d'Hamilton.

HAMMELBOURG. *Hammeloburgum.* Petite ville de la Baſſe partie du Cercle du Haut Rhin. Elle eſt dans l'Abbaye de Fulde, ſur la riviere de Saul, aux confins de la Franconie, & à huit lieuës de la ville de Wurtsburg, du côté du nort.

HAMMER, ou Lille Hammer, c'eſt à dire le petit Hammer. *Hammaria, Hamaria, Hamvia.* C'eſt une fort petite ville de la Norvegue. Elle eſt dans le Gouvernement d'Aggerhus, à vingt & huit lieuës d'Anſlo, du côté du nort. Hammer avoit autrefois un Evêché, ſuffragant de Drontheim.

HAMMONITES. voyez *Ammonites.*

HAMONT. *Hamontium.* Petite ville du Cercle de Weſtphalie. Elle eſt dans l'Evêché de Liege, aux confins du Brabant Hollandois, entre Maeſtricht & Boiſleduc, à dix lieuës de l'une & de l'autre.

HAMOUS. voyez *Hama.*

HAMPTONCOURT. *Hamptoni Curia.* Bourg du Comté de Middelſex, en Angleterre. Il eſt ſur la Tamiſe, à deux ou trois lieuës au deſſus de Londres. Il y a un ſuperbe palais des Rois d'Angleterre, commencé par le Cardinal Thomas Wolſey, & achevé par le Roy Henry VIII.

HAMPTON WATER. voyez *Southampton.*

HAMSA. voyez *Hemz.*

HANAW. *Hanovia.* Ville d'Allemagne, capitale du Comté d'Hanaw, en Weteravie. Elle eſt à quatre lieuës de Francfort, du côté de l'orient, ſur la riviere de Kintzing, qui la partage en vieille & en nouvelle ville, & qui ſe décharge peu aprés dans le Mein. Cette ville eſt aſſez belle, & bien fortifiée, les Comtes d'Hanaw y font leur reſidence ordinaire.

HANAW, le Comté d'Hanaw. *Hanovienſis Comitatus.* Petit Etat de la Weteravie, en Allemagne. Il eſt borné vers le levant par le Comté de Reineck, & par l'Abbaye de Fulde; & vers le cou-

couchant par les Comtés d'Iſenbourg, & de Solms, par les terres de Mayence, & par le Territoire de Francfort. Ce païs peut avoir dix & huit lieuës de longueur d'orient en occident, ſa largeur eſt petite & extremement irreguliere, ſon terroir eſt fertile, & ſes principaux lieux ſont Hanaw capitale, Steinaw, ou Steinheim, Montzenberg, & Bobenhauſen; Fridberg & Gelenhauſen enclavées dans ce Comté n'en dépendent pas; ce ſont des villes Imperiales & Libres. Au reſte, les Comtes d'Hanaw poſſedent d'autres terres fort conſiderables dans la Baſſe Alſace, autour de la Prevoſté d'Hagenaw. Les Bailliages de Weſthoff, de Brumpt, & de Motern; les Seigneuries de Busweiller & de Lichtenberg, avec quelques Bailliages contigus, & annexés, & les petites villes d'Offentorf, de Druſenheim, de Lichtenaw, & de Wilſtet avec leurs territoires, qui ſont ſur les deux bords du Rhin.

HANCHUNG. *Hanchunum.* Ville de la Chine. Elle eſt la troiſiéme de la Province de Xenſi, & a quinze autres villes ſous ſa Juriſdiction. Elle eſt grande, & forte par ſa ſituation entre des montagnes ſur la riviere de Han, à cinquante lieuës de la ville de Sigan, vers le midi. Il y a depuis une de ces villes à l'autre un grand chemin, pratiqué au travers d'une longue chaine de montagnes, qu'on a rendu uni, en applaniſſant les lieux trop élevez, & en dreſſant ſur les vallées des grands ponts, garnis de garde-foux de fer. C'eſt l'ouvrage de Changleagus, general Chinois, qui doit y avoir employé trois cents mille hommes, avec tous les ſoldats de ſon armée. On luy a conſacré pour monument de cet ouvrage un temple magnifique dans la ville d'Hanchung.

HANEBON. voyez *Hennebont.*

HANGCHEU. *Hangcheum.* Ville de la Chine. Elle eſt la premiere de la Province de Chekiang, & a ſept autres villes ſous ſa Juriſdiction. Cette ville, ſituée ſur la riviere de Che, vers ſon embouchure, eſt priſe pour le *Quinſay* ou *Kingſu* de Paul de Veniſe. Elle a été le ſiege des Rois de la Chine, lors que les Tartares orientaux envahirent le Cathay. Elle eſt fort grande, & fort magnifique, traverſée de beaux canaux, & accompagnée de grands fauxbourgs, & d'un tres grand nombre de maiſons de plaiſance. On dit, pour montrer ſa grandeur, qu'il y a juſqu'à quinze mille Sacrificateurs, & pour preuve de ſa magnificence, qu'il y a dans une de ſes places juſqu'à trois cents ſuperbes arcs de triomphe, dreſſez à l'honneur d'autant de perſonnes, qui ſe ſont renduës illuſtres en divers temps. On voit encore dans cette ville quatre tours de porcelaine, & une autre tour ſur une colline voiſine, où il y a un cadran, qui marche par le moyen d'un Clypſidre d'eau, & dont les lettres, qui ſont d'or, ont un pié & demi de long. Les Jeſuites ont une Egliſe fort magnifique dans cette ville, & deux Chapelles dans ſes fauxbourgs.

HANNOVER. *Hannovera.* Ville du Duché de Brunſwick en Baſſe Saxe. Elle eſt ſituée dans la Principauté de Calenberg, ſur la Leyne, entre Hildesheim & Neuſtat, environ à cinq lieuës de l'une & de l'autre. Hannover eſt une ville forte, elle a été Imperiale, elle appartient maintenant au Duc de Brunſwick Hannover, qui en porte le nom, & qui y fait ſa reſidence ordinaire.

HANNUYE. *Hannuium.* Bourg des Païs-Bas. Il eſt dans le Brabant Eſpagnol, ſur la Géete, à deux lieuës de S. Tron, vers le midi.

HANT-SHIRE, ou le Comté de Hant. *Hantonia.* Province d'Angleterre. Elle eſt bornée au levant par les Comtés de Suſſex & de Surrey; & au couchant par ceux de Dorceſter & de Wilt; elle a celuy de Barck au nort, & la mer de Bretagne au midi. Ce Comté peut avoir treize lieuës de long, & autant de large; ſon terroir eſt fort bon, & on y fait beaucoup de commerce en draps & en fer. Wincheſter en eſt la ville capitale. On y voit auſſi celles de Portsmouth, & de Southampton, & pluſieurs bons bourgs, qui ont ſeance au Parlement d'Angleterre. L'Iſle de Wight dépend auſſi de ce Comté.

HANYANG. *Hanyangs.* Ville de la Chine. Elle eſt la deuxiéme de l'Huquang, & elle n'a qu'une autre ville dans ſon reſſort.

HAOAXE. *Haoaxus Fluvius.* Riviere de l'Ethiopie en Afrique. Elle prend ſa ſource dans les montagnes de l'Abiſſinie, traverſe le Royaume d'Adel, baigne ſa ville capitale, & ſe décharge dans le détroit de Babelmandel. Cette riviere, qui eſt la même que Robbe dans ſes cartes appelle *Lharash*, eſt une des plus fortes de l'Ethiopie, & ſe déborde comme le Nil.

HAPPING. *Happinga, Abudiacum.* C'étoit anciennement une petite ville de la Vindelicie. Ce n'eſt maintenant qu'un village du Duché de Baviere, ſitué ſur l'Inn, vers les confins du Tirol, prés du bourg de Roſenheim.

HAPSEL. *Hapſelia.* Petite ville, autrefois Epiſcopale. Elle eſt ſur la côte occidentale de l'Eſtonie, contrée de la Livonie, vis à vis de l'iſle de Dagho, à quatorze lieuës de la ville de Pernaw, & à ſeize de celle de Revel, vers le couchant.

HARALDBOURG. voyez *Roſchild.*

HARBOURG. *Harburgum.* Ville d'Allemagne, ſituée dans le Duché de Brunſwick, en Baſſe Saxe, ſur l'Elbe, vis à vis de la ville de Hambourg. Harbourg eſt une petite ville, bien bâtie, fortifiée & dé-

& défenduë par une bonne citadelle. Elle eſt auſſi fort bien peuplée, à cauſe des privileges que le Duc de Zell a accordé à ſes habitans.

HARCOURT. *Harcurtium.* Bourg avec un château, & titre de Comté. Il eſt dans la Normandie, Province de France, environ à ſept lieuës de Rouën & d'Evreux.

HARDBERG, HARDBERGA. *Heorta, Eorta.* C'étoit anciennement une petite ville de la Baſſe Pannonie, maintenant c'eſt un village ſitué dans la Baſſe Hongrie, vers les confins de la Raſcie.

HARDEBY. *Hardebium.* Village du Comté de Lincoln, en Angleterre. C'eſt le lieu où mourut Eleonore de Caſtille, femme d'Edouard I. Roy d'Angleterre, l'an 1298.

HARDERWICK. *Hardervicum, Hardrovicum.* Ville des Provinces Unies. Elle eſt dans le Weluve, Contrée de la Gueldre Hollandoiſe, ſur la Zuiderzée, à neuf lieuës d'Utrecht, & d'Arnheim, à ſept de Zutphen, & à cinq ou ſix de Deventer, & de Campen. Harderwick a une Academie, elle étoit autrefois fortifiée, mais les François l'ayant priſe l'an 1672. ils en démolirent les fortifications en l'abandonnant l'an 1674.

HARESGOL. voyez *Areſgol.*

HARFLEUR. *Harflevium, Harflutum.* Petite ville de France. Elle eſt dans le Païs de Caux, en Normandie, ſur l'embouchure de la Seyne, entre le Havre de Grace, & Caudebec, à deux lieuës de la premiere, & à huit de la derniere.

HARFORD, ou HARTFORD. *Harfordia.* Ville d'Angleterre, capitale du Comté qui porte ſon nom, & ſituée ſur la Lea, à ſix lieuës de la ville de Londres, du côté du nort.

HARFORD SHIRE, ou le Comté d'Harford. *Harfordienſis Comitatus.* Province d'Angleterre. Elle eſt bornée au couchant par les Comtés de Bedford, & de Buckingham; au midi par celuy de Middelſex; au levant par celuy d'Eſſex; & au nort par celuy de Cambridge. Ce Comté peut avoir neuf lieuës de long, & ſix ou ſept dans ſa moyenne largeur. Il eſt un des plus abondants en grains, & en beſtiaux de toute l'Angleterre. Ses lieux principaux ſont Harford capitale & S. Albans.

HARIMEDEWAT. voyez *Armadabat.*

HARLEBECK. *Harlebeca.* Gros bourg ſans murailles, ſitué dans la Flandre, ſur la Lys, à une lieuë au deſſous de Courtray.

HARLECH. *Harlecum.* Petite ville de la Principauté de Galles, en Angleterre. Elle eſt capitale du Comté de Merioneth, & ſituée ſur la mer d'Irlande, à ſix ou ſept lieuës de Carnarvan, & de Bangor, du côté du midi. Il y a dans Harlech un château aſſez fort.

HARLEM. *Harlemum.* Ville des Provinces Unies. Elle eſt la deuxiéme en ordre du Comté de Hollande, & ſituée ſur la riviere de Sparen, à une lieuë de l'Ocean, & à trois d'Amſterdam. Harlem eſt une ville grande, belle, bien fortifiée, & conſiderable par ſes manufactures de draps, & de toiles. On dit que Laurent Coſter de Harlem inventa l'art de l'imprimerie l'an 1420. & qu'un de ſes valets, luy ayant dérobé les caracteres, les porta à Cologne qui ſe glorifie de l'invention. Elle pourroit bien être venuë de la Chine, où l'on dit qu'elle eſt en uſage depuis plus de deux mille ans. Les Eſpagnols mirent le ſiege devant Harlem l'an 1572. & aprés l'avoir continué huit mois ils furent obligés à le lever.

HARLEM, la mer d'Harlem. *Harlemenſis Lacus.* C'eſt un grand lac de la Hollande. Il eſt entre les villes d'Amſterdam, de Leyden, & d'Harlem, dont il porte le nom. On aſſeure qu'il n'y a pas davantage de trois ſiecles que ce lac s'eſt formé par les inondations, qui ont englouti pluſieurs villages.

HARLEPOLE. *Harlepolium.* Bon bourg d'Angleterre. Il eſt ſur la côte du Comté de Durham, à trois lieuës de la ville de ce nom, vers l'orient meridional. Harlepole a une bonne rade, qui eſt fort frequentée.

HARLINGEN. *Harlinga.* Ville des Provinces Unies. Elle eſt dans la Friſe, ſur la Zuiderzée, où elle a un grand & bon port, à deux lieuës de Franeker, & à quatre ou cinq de Leuwarde, vers le couchant. Harlingen eſt conſiderable par ſa grandeur, par ſes richeſſes, & par la force de ſa ſituation, dans un païs qu'on peut inonder.

HARNDAL. *Harnedalia.* Petit païs de la Suede. Il eſt dans les montagnes de Daara-Field, aux confins de la Norvegue, à laquelle il a appartenu, de même que le Jemptland, qui le confine; mais ils furent tous deux cedés à la Suede par la paix de Bronsbroe. Il n'y a que des villages peu conſiderables.

HARO. *Harum.* Petite ville ou bourg de la Caſtille Vieille, en Eſpagne. Ce lieu eſt ſitué ſur l'Ebre, à trois lieuës au deſſous de Mirande d'Ebre.

HARPAIA. voyez *Arpaia.*

HARRAN ou CARAN. *Carra, Carrha, Charra.* Ville de la Turquie, en Aſie. Elle eſt dans le Diarbeck, ſur la riviere de Chabur, à vingt quatre lieuës d'Opha, du côté de l'orient meridional. Cette ville eſt une des plus anciennes du monde. Elle a été Archiépiſcopale, & conſiderable; mais aujourdhuy elle eſt fort peu de choſe. Elle eſt celebre dans l'Hiſtoire Sainte par le ſejour qu'Abraham y fit, aprés qu'il fut ſorti d'Ur de

Chaldée, & dans l'hiſtoire profane par la défaite des Romains, & par la mort de Craſſus leur General, auquel les Parthes victorieux verſerent de l'or fondu dans la bouche, pour luy reprocher ſon avarice aprés ſa mort.

HARRIE, ou HARNLAND. *Harria.* C'eſt un petit païs de la Suede, ſitué dans la Livonie, le long du golfe de Finlande. Il n'y a rien de conſiderable que Revel, qui en eſt la ville capitale.

HARTENSTEIN. *Hartenſteinum.* Petite ville ou bourg de la Miſnie. Ce lieu eſt ſitué dans l'Ertzgeburg, en Miſnie, ſur une montagne, prés de la Mulde, entre la ville de Chemnitz & celle de Plawen, à cinq lieuës de la premiere, & à huit de la derniere.

HARTFORD. voyez *Harford.*

HARTLAND POINT, ou la pointe d'Hartland. *Hartlandum caput*, anciennement, *Herculis Promontorium*, ou *Herculeum Promontorium.* C'eſt un cap d'Angleterre. Il eſt ſur la côte ſeptentrionale du Comté de Devon, aux confins de celuy de Cornouaille, à l'entrée du golfe de la Saverne, & vis à vis de la petite iſle de Lundye.

HARTZ. *Hartii Montes*, anciennement, *Melibocus Mons.* Montagnes du Duché de Brunswick, en Baſſe Saxe. Elles ſeparoient anciennement les Cheruſques des Chattes. Elles s'étendent aujourdhuy depuis la riviere de Leyne, juſqu'à celle de Selke, dans la partie orientale de la Principauté de Grubenhague, dans l'occidentale de la Principauté d'Anhalt, & dans les Comtés de Reinſtein & de Hohenſtein. Le plus haut ſommet de cette montagne, qui eſt entre Oſterode, & Wernigerode, porte le nom de *Blockesberg.* On voit dans ces montagnes la forêt de Hartzwald, qui eſt celles que les Anciens appelloient *Bacenis Sylva*, ou *Semana Sylva.*

HARTZERODE. *Hartzeroda.* Bourg du Cercle de la Haute Saxe, en Allemagne. Il eſt dans la Principauté d'Anhalt, ſur la Selke, à ſept lieuës de la ville d'Halberſtat, vers le midi.

HARVIC, ou HARWICH. *Harvicum.* Petite ville d'Angleterre, ſituée à l'embouchure de la Stoure, dans le Comté d'Eſſex, & aux confins de celuy de Suffolke, à cinq lieuës de Colcheſter, & à trois d'Ipſwiche. Harwich eſt une ville forte, & elle a un grand, & bon port, où l'on s'embarque ordinairement pour paſſer en Hollande. La flotte des Danois y fut entierement défaite par celles des Anglois l'an 884.

HASBAIE, ou le Comté d'Hasbain. *Hasbania.* Contrée de l'Evêché de Liege, partie du Cercle de Weſtphalie. Ce Comté eſt entre la ville de Liege, & ſon Territoire au levant; le Condrotz au midi; le Comté de Lootz au nort, & le Brabant au couchant. S. Tron en eſt la ville capitale. Anciennement ce Comté s'étendoit juſqu'à la ville de Louvain en Brabant.

HASBAT, voyez *Habat.*

HASCORA, ou ESCURE. *Haſcora*, *Eſcura.* Province du Royaume de Maroc, en Barbarie. Elle eſt entre les Provinces de Maroc, de Ducale, de Tedles, & le Darha. Cette province eſt fort montagneuſe. On y nourrit quantité de chevres, dont la peau ſert à faire de beaux maroquins, & le poil des camelots. Ses villes ſont Elmadine capitale, Tagodaſt, Elgimmuh, & Bzo.

HASELFELT, HASELFELD. *Haſelfelta*, *Haſelfelda.* Bourg de la Baſſe Saxe. Il eſt dans le Comté de Reinſtein, aux confins de la Principauté d'Anhalt, entre la ville de Northauſen, & celle d'Halberſtat, environ à cinq lieuës de la premiere, & à ſept de la derniere.

HASELO, ou HASELOE. *Haſeloa*, *Haſelina.* Petite iſle du Danemarc. Elle eſt ſituée dans le Cattegat, à quelques lieuës de la côte ſeptentrionale de l'iſle de Zeelande. L'Iſle d'Haſelo eſt fort dangereuſe à cauſe des bancs de ſable, dont elle eſt environnée de tous côtés.

HASENCALE, ou CALICALA. *Calicala.* Ville de la Turquie, en Aſie. Elle eſt dans la Turcomanie, entre la ville de Cars, & le lac de Van, prés de la ſourſe du Roſs.

HASPAHAM. voyez *Iſpahan.*

HASSELT. *Haſſeletum.* Petite ville fortifiée. Elle eſt dans l'Overiſſel, une des Provinces Unies des Païs-Bas, entre Zwol & Swarte-Sluis, ſur le Vecht, à deux lieuës de la premiere, & à une de la derniere.

HASSELT. *Haſſeletum.* Petite ville du Cercle de Weſtphalie. Elle eſt dans l'Evêché de Liege, ſur la riviere de Demer, & à ſix lieuës de Maeſtricht, du côté du couchant.

HASSFURT, ou HATSFURT. *Haſsfurtum.* Petite ville ou bourg du Cercle de Franconie. Ce lieu eſt ſur le Mein, dans l'Evêché de Wurtsburg, entre Schweinfurt & Bamberg, à cinq lieuës de celle-cy & à trois de l'autre.

HASSIO PORTO. voyez *Palatia.*

HASTING. *Haſtinga.* Petite ville d'Angleterre. Elle eſt ſur la côte du Comté de Suſſex, où elle a un bon port, à trois lieuës de la ville de Rye, du côté du couchant. Haſting eſt le lieu où Guillaume le conquerant vainquit Harald Roy d'Angleterre, qui y fût tué l'an 1066.

HATTEN. *Hattemium.* Ancienne petite ville des Provinces Unies. Elle eſt dans le Veluve, Contrée de la Gueldre, ſur l'Iſſel, vis à vis de Zwol, & entre Campen & Deventer, à deux lieuës de la premiere, & à quatre de la derniere.

HATTIN-

HATTINGEN. *Hattinga.* Petite ville du Cercle de Weſtphalie. Elle eſt dans le Comté de la Marck, ſur la riviere de Roer, à ſept lieuës de Duysbourg, & un peu moins de Duſſeldorp, du côté du levant.

HATTON-CHASTEAU. *Hattonis Caſtrum.* Petite ville du Duché de Bar, en Lorraine. Elle eſt ſur la riviere d'Hatton, à cinq lieuës de Verdun, vers le midi oriental.

HATUAN. *Hatuanum.* Petite ville, mais forte. Elle eſt dans la Haute Hongrie, ſur la riviere de Zagywa, entre Peſt & Agria, environ à ſix lieuës de la premiere, & à dix de la derniere.

HATZFELD, le Comté d'Hatzfeld. *Hatzfeldienſis Comitatus.* Ce Comté eſt dans la baſſe partie du Cercle du Haut Rhin, entre le Comté de Witgenſtein, & le Duché de Weſtphalie. Son étenduë eſt d'environ quatre lieuës de long, & deux de large. Hatzfeld qui eſt un gros bourg défendu par un bon château, en eſt le lieu le plus conſiderable. Ce païs a ſes Comtes particuliers, qui poſſedent encore quelques Seigneuries en Franconie, en Weteravie, & en Silefie.

HAVANA, ou S. Chriſtophle de la Havana. *Havana, Fanum S. Chriſtophori.* Ville de l'Amerique Septentrionale. Elle eſt capitale de l'iſle de Cuba, une des grandes Antilles, & elle donne quelquefois le nom de *la Havana* à toute l'iſle. Elle eſt fortifiée & défenduë par une bonne citadelle, où le Gouverneur de Cuba fait ſa reſidence. Sa ſituation eſt ſur la côte ſeptentrionale de l'iſle, vis à vis de la preſqu'iſle de Tegeſta, en Floride. Elle a un port fort grand, & fort ſeur, dont l'entrée, ſi étroite qu'il ne peut y entrer qu'un vaiſſeau de front, eſt défenduë par deux châteaux, qui ſont ſitués ſur ſes deux bords. On a fortifié ce port avec ſoin; parce que les flottes du Roy d'Eſpagne s'y retirent, & que c'eſt le lieu où s'aſſemblent tous les Galions, & les autres vaiſſeaux marchands de l'Amerique, pour venir de compagnie en Europe, vers le mois de Septembre.

HAVEL. *Havela.* Grande riviere du Marquiſat de Brandebourg, en Allemagne. Elle a ſa ſource dans le Duché de Meckelbourg, où elle baigne Furſtenberg, & aprés avoir ſeparé la Marche Uckerane du Comté de Rappin, elle coule dans la Moyenne Marche, baignant Oranjenbourg, Spandaw, où elle reçoit la Sprehe, Potzdan, Brandebourg, Plaw, & Ratenaw, & enfin Havelberg dans la Seigneurie de Pregnits, & à quelques lieuës au deſſous elle ſe décharge dans l'Elbe.

HAVELBERG. *Havelberga.* Ville du Marquiſat de Brandebourg, en Allemagne. Elle eſt capitale de la Seigneurie de Rappin, & ſituée ſur le Havel, aux confins du Duché de Magdebourg, & à ſept lieuës de la ville de Stendel, vers le nort. Havelberg à eu un Evêché fondé par l'Empereur Othon I. mais les peuples ayant embraſſé la Religion Proteſtante, l'Evêché fut incorporé au Domaine de l'Electeur de Brandebourg l'an 1618.

HAVILA, ou HEVILATH. *Havila.* C'eſt une ancienne Contrée de l'Aſie. Elle étoit à l'orient de la riviere de Piſçon, qu'on prend communement pour le Tigre, aprés ſon confluant avec l'Euphrate. Ainſi ce ſeroit la Province de la Perſe, qu'on nomme aujourdhui *Chuſiſtan.*

HAULTON. *Haultonium.* C'eſt un village du Comté de Cheſter, en Angleterre. Il eſt entre la ville de Cheſter, & celle de Mancheſter, à cinq lieuës de la premiere, & ſix de la derniere. On croit qu'il eſt la petite ville de la premiere Bretagne, que l'on nommoit anciennement *Concangium.*

HAVRE d'ARCACHON. voyez *Arcachon.*

HAVRE DE GRACE. *Portus Gratiæ.* Ville de France, ſituée dans la Normandie, ſur l'embouchure de la Seyne, à deux lieuës de Harfleur, & à dix-huit de Rouën. Cette ville eſt fort marchande, fortifiée regulierement, & défenduë par une bonne citadelle; ſon port paſſe pour un des meilleurs de la Manche.

HAUTE-COMBE. *Alta-Comba.* Bourg avec Abbaye de l'ordre des Citeaux. Il eſt dans le Duché de Savoye, ſur le bord occidental du lac du Bourget, à quatre lieuës de Chambery, du côté du nort.

HAUTE-FONTAINE. *Altus-Fons.* Village avec Abbaye. Il eſt dans le Chalonois, en Champagne, ſur la riviere de Marne.

HAUTVILLIERS. *Altum-Villare.* Village avec Abbaye. Il eſt dans la Champagne, prés de la Marne, à quatre lieuës de Rheims, du côté du midi.

HAYE. *Haga Comitum.* C'eſt un lieu celebre des Provinces Unies. Il eſt dans la Hollande, environ à une lieuë de la mer, à une de Delft, & à trois de Leyde. On ne donne à ce lieu que le nom de bourg; mais on a raiſon de dire qu'il eſt le plus beau bourg du monde. Il ſurpaſſe en grandeur, & en beauté un tres-grand nombre de villes. Il eſt traverſé par pluſieurs grands canaux, & environné par un autre, qui luy ſert de murailles, les ponts ſur leſquels on le paſſe pouvant être levés pendant la nuit. On y voit un grand chemin, qui va en droite ligne juſqu'à la mer, & qui eſt tout pavé de briques, & garni d'arbres de chaque côté. Il y a encore un bois de haute futaye, dans lequel on a pratiqué un grand nombre de belles allées. La Haye étoit anciennement le ſejours des Comtes de Hollande, de là vient qu'on

l'appelle en langage du Païs *'s Gravenhague.* C'eſt à dire la *Haye des Comtes.* Elle eſt aujourdhuy le ſéjour ordinaire des Gouverneurs Generaux des Provinces Unies, des Etats Generaux, de la Cour de Hollande, du Conſeil d'Etat &c. & de tous les Ambaſſadeurs, qui ſont envoyez aux Provinces Unies.

HAYE EN TOURAINE. *Haga Turonica.* Bourg de la Touraine, Province de France. Il eſt ſur la Creuſe, à deux lieuës de Chaſtelleraut du côté du nort. Ce bourg a donné la naiſſance à René Deſcartes, qui s'eſt rendu ſi celebre entre les Philoſophes.

HAYN. *Hainovia, Hannovia.* Petite ville ou bourg avec citadelle. Ce lieu eſt dans la Principauté de Lignitz, en Sileſie, ſur la riviere de Deiſcha, à trois ou quatre lieuës au deſſus de la ville de Lignitz, vers le couchant.

HAYNAUT. *Hannonia.* C'eſt une des Provinces des Païs-Bas. Elle eſt bornée au nort par le Brabant; au couchant par la Flandre, & l'Artois; au midi par le Cambreſis, la Picardie, & la Champagne; & au levant par une partie du Païs de Liege, & le Comté de Namur. Cette Province peut avoir quatorze lieuës du nort au ſud, & ſeize du couchant au levant. L'air y eſt temperé, & le terroir fertile; l'on y trouve des mines de fer, & de plomb, & des carrieres de marbre. On y compte vingt-quatre villes fermées, & vingt-ſix Abbayes; l'Eſcaut, la Sambre, & la Haiſne l'arrouſent, & elle eſt poſſedée par les François, & par les Eſpagnols. Les François occupent la partie meridionale, où ſont Bouchain, Valenciennes, Condé, Bavay, Maubeuge, le Queſnoy, Landrecis, Aveſnes, Beaumont, Chimay, Philippeville, & Marienbourg. Le Haynaut Eſpagnol eſt au nort. Mons en eſt la ville capitale, les autres ſont S. Guiſlhain, Binche, Roeulx, Soignies, Braine le Comte, Enghuien, Halle, Leſſines, Ath, Chievres, & Leuze.

HAYSNE. voyez *Haiſne.*

HEA. *Hea.* Province du Royaume de Maroc, en Barbarie. Elle eſt le long de l'Ocean Atlantique, qui la baigne du côté du couchant; les Provinces de Suſa, & de Guzula la confinent vers le midi; celle de Maroc vers le levant; & celle de Ducala vers le nort. Cette province eſt fort chargée de montagnes, mais elles ſont fertiles, & bien peuplées. Ses lieux principaux ſont Tedneſt capitale, Teouleth, & Tefethna.

HEBAL. *Hebal.* C'eſt une des pointes de la montagne de Garizin, en Paleſtine. voyez *Garizin.*

HEBRO. voyez *Hobro.*

HEBRON. *Hebron, Eleutheropolis.* Ville de la Paleſtine, en Aſie. Elle eſt dans la Tribu de Juda, à ſept lieuës de la ville de Jeruſalem, du côté du midi. Cette ville paſſe pour une des plus anciennes du monde. Elle portoit le nom de *Cirjathabah*, & avoit ſon Roy particulier, avant que les Iſraëlites entraſſent dans le Païs de Canaan. Joſuë la conquit, & elle prit le nom d'Hebron, un des deſcendans de Caleb. Abraham demeura en cette ville, & y fut enterré dans la caverne de Macpela, de même que Sara ſa femme, Iſaac ſon fils, & Jacob ſon petit fils. Enſuite David y fut éleu Roy par les Iſraëlites, & y regna ſept ans. Elle fut du partage des Sacrificateurs, & une des villes de Refuge. Du temps des Chrêtiens elle fut Epiſcopale, & Helene mere de l'Empereur Conſtantin y fit bâtir un magnifique temple ſur le tombeau d'Abraham. Au reſte, l'ancienne Hebron eſt ruïnée, & les Sarraſins ont bâti de ſes ruïnes la nouvelle, qui n'eſt point fermée de murailles & qu'ils appellent *Elkhalil.* Ils ont converti le temple d'Helene en Moſquée, où ils ne laiſſent entrer ni Juifs, ni Chrêtiens, quoy qu'ils leur permettent d'en voir le dedans par les feneſtres.

HEBRIDES ou HEBUDES. voyez *Weſternes.*

HECLA. *Hecla.* Grande montagne de l'Iſlande. Elle eſt vers la partie meridionale de l'iſle, & la ville de Schalholt. Quoy que cette montagne ſoit dans un climat extremement froid. Elle vomit pourtant des flammes avec la même violence, que le mont Gibel.

HECHING. *Echinga.* Petite ville du Cercle de Souabe. Elle eſt à trois lieuës de Tubingue, du côté du midi, dans le Comté de Hohen-Zollern, & elle donne le nom à une des branche de la maiſon de Hohen-Zollern.

HEDIN. voyez *Heſdin.*

HEDMORE. *Hedemora.* Bourg de la Suede. Il eſt ſitué dans la Dalecarlie, ſur la riviere de Dalecarle, aux confins de la Geſtricie, & de la Weſtmanie.

HEGOW, & KLEGOW. *Hegovia, Klegovia.* C'eſt un petit Païs du Cercle de Souabe. Il eſt entre les terres de Furſtenberg, de Conſtance, & de Schafhouſe. Ce païs comprend le Landgraviat de Nellenbourg, dont Stockack eſt la capitale; & qui appartient à la maiſon d'Autriche. Il renferme encore une petite Contrée, où l'on voit la forteresſe de Hohen-Twil, le bourg de Ballingen, & quelques autres lieux, le tout appartenant aux Ducs de Wurtenberg. On prend cepais pour celuy qu'on nommoit anciennement *Eremus Helvetiorum.*

HEIDELBERG. *Heidelberga, Edelberga.* Ville

le du Cercle Electoral du Rhin, en Allemagne. Elle eſt capitale du Palatinat du Rhin, & ſituée ſur le Neckre, entre Heilbron, Philisbourg, Wormes & Darmſtat, à la diſtance de ſept ou huit lieuës. Cette ville a été floriſſante, elle étoit mediocrement grande, & forte, bien peuplée, & marchande, ornée d'une Univerſité celebre, & d'un College, qu'on appelloit le *College de la Sapience*, où pluſieurs écoliers étoient entretenus, & inſtruits ſans rien payer; & enfin d'un fort beau chaſteau, reſidence ordinaire des Electeurs Palatins. Mais elle a ſouffert des terribles revers l'an 1622. Tilly, General des troupes de Baviere, la prit, la ravagea, & en enleva la Biblioteque, qui étoit la plus nombreuſe, & la plus curieuſe de la Chrêtienté, & qui fut tranſportée partie à Vienne, & partie dans la Biblioteque du Vatican à Rome. L'an 1689. les François la prirent par compoſition, & aprés l'avoir pillée, & détruit une partie du Chaſteau, ils l'abandonnerent; mais l'an 1693. l'ayant répriſe, par la lacheté, ou par la trahiſon du Gouverneur, qui en fût puni par les Alliez, ils acheverent de ruïner le château, & la ville. Les Alliés n'ont pas laiſſé de ſe fortifier dans le chaſteau. Heidelberg & ſon château ſont entierement réparés en l'an 1700.

HEILA ou HEYLA. *Hela.* Petite ville de la Pruſſe Royale, en Pologne. Cette ville eſt fortifiée, & ſituée ſur un cap, qui eſt à l'entrée du golfe de Dantzick, dont elle n'eſt ſeparée, que par la Baye de Pautzko.

HEILBRON. voyez *Hailbron.*

HEILIGENBERG, ou KNYTLINGERSTAIG. *Heiligenberga, Sacer Mons.* Montagne du Palatinat du Rhin. Elle eſt prés du Nekre, vis à vis de la ville d'Heidelberg. On y voit encore les ruïnes d'un chaſteau, & d'une Egliſe, qui ſont les reſtes d'une ancienne ville qu'on nommoit *Pyri Mons.*

HEILIGENSTAT. *Heiligenſtadium.* Ville du Cercle de la Baſſe Saxe, en Allemagne. Elle eſt capitale du païs d'Eichfel, & ſituée à la ſource de la Leyne, à cinq lieuës de Mulhauſen, du côté du couchant, & à trois de Duderſtat, vers le midi occidental.

HEILIGHLAND ou HELGELAND. *Heiligelandia, Helgelandia.* Petite iſle, preſque ſubmergée. Elle eſt dans la mer d'Allemagne, prés des côtes de la Dithmarſe, Contrée du Holſthein, vis à vis des embouchures de l'Elbe. Il y a un bourg de même nom que l'iſle.

HEILIGPEIL. *Heiligpeila.* Petite ville de la Pruſſe Ducale. Elle eſt dans la Natangie, prés du golfe de Friſch Haff, entre Elbing & Koningsberg, environ à douze lieuës de l'une, & de l'autre.

HEILSBERG. *Heilsberga.* Petite ville de la Pruſſe Royale, en Pologne. Elle eſt dans la Warmie, ſur l'Aller, à vingt-ſix lieuës de Marienbourg, du côté du levant, & à douze de Koningsberg, vers le midi. Heilsberg eſt défenduë par un bon chaſteau, & elle eſt le ſiege de l'Evêque de Warmie, qui eſt ſuffragant de Gneſne, & a le titre de Prince de l'Empire.

HEKLA ou HEKLI-PIAL. voyez *Hecla.*

HELAM. voyez *Elam.*

HELGELAND. voyez *Heilighland.*

HELEUTHERIENS. *Heleutheri.* Anciens peuples des Gaules; ils furent premierement de la Gaule Celtique, & enſuite de l'Aquitanique. Ils occupoient le païs qu'on nomme maintenant l'Albigeois, & la ville d'Albi étoit leur capitale.

HELICON. *Helicon, Helycon.* C'étoit anciennement une montagne de la Beotie. Elle étoit prés de celle de Citheron, & du Parnaſſe, & elle étoit conſacrée aux Muſes, de même que cette derniere. On y voioit les fontaines d'Hippocrene, de Pegaſe, & d'Aganipe, & le tombeau d'Orphée. Elle eſt fort celebre dans les écrits des Poëtes; on la trouve aujourd'huy dans la Livadie, prés du golfe de Lepante, entre Theſpie, & Roſſa, & elle porte le nom de *Zagara*, ou de *Zagaya.*

HELLEAA, ou HELLIG. *Hellus.* Petite riviere de la Sundgothie, en Suede. Elle coule ſur les confins des Provinces de Bleking, & de Schonen, baigne Chriſtianſtat, & Ahuis, & peu aprés elle ſe décharge dans la mer Baltique.

HELLESPONT. voyez *Dardanelles*, le détroit des Dardanelles.

HELLESPONT. *Helleſpontus.* C'étoit anciennement une Contrée de la Myſie, dans l'Aſie Mineure. Elle joignoit le détroit de l'Helleſpont, & ſes villes étoient Cizyque, Parium, Lampſaque, Abyde, & Dardanum.

HELLEVIONS. *Helleviones, Hilleviones, Helvaones.* Anciens peuple de la Scandinavie. Quelques Geographes les placent dans l'Hallande, & d'autres dans la Dalecarlie, fondés ſur l'etimologie de leur nom, lequel en langue Cimbrique ſignifie des *gens qui habitent dans les montagnes*, tels que ſont les Dalecarles.

HELMONT. *Helmontium.* Petite ville avec un beau chaſteau. Elle eſt dans le Peeland, Contrée du Brabant Hollandois, ſur la riviere d'Aa, entre la ville de Boiſleduc, & celle de Ruremonde, à ſix ou ſept lieuës de l'une & de l'autre. Cette ville a donné le nom à *Jean Baptiſte van*

Helmont, qui s'eſt rendu ſi fameux par les découvertes, qu'il a faites dans la Medecine Chimique.

HELMSTAT. *Helmeſtadium.* Petite ville avec Univerſité, fondée par Jules Duc de Brunswick, l'an 1576. Cette ville eſt ſituée dans la Principauté de Wolfenbuttel en Baſſe Saxe, entre la ville de Brunſwick, & celle de Magdebourg, à neuf lieuës de la premiere, & à onze de la derniere.

HELMSTEDE ou HALMSTAD. *Helmeſtadium.* Ville de la Suede, capitale de la Province d'Hallande. Elle eſt forte, & a un aſſez bon port à l'embouchure de la riviere de Nis dans le Cattegat, à dix-huit lieuës de Lunden, du côté du nort.

HELSINGBORG. voyez *Elſinbourg.*

HELSINFORD. *Helſingfordia.* Petite ville avec un bon port. Elle eſt dans la Nylande, Province de la Finlande, ſur le golfe de ce nom, à l'embouchure de la riviere de Winda, & vis à vis de la ville de Revel.

HELSINGIE ou HELSINGLAND. *Helſingia.* C'eſt une des Provinces Nordelles, c'eſt à dire Septentrionales de la Suede. Elle eſt bornée au nort par la Medelpadie, & la Jemptie; au couchant par la Dalecarlie, laquelle avec la Geſtricie la confine auſſi vers le midi; le golfe de Bothnie la baigne vers le levant. Elle peut avoir ſoixante-cinq lieuës du couchant au levant, & vingt du nort au ſud. Elle eſt pleine de montagnes, & de forets, & ſes habitans ne s'occupent preſque qu'à la chaſſe, ou à la pêche. Il n'y a point de ville, & ſes bourgs principaux ſont Hudwickwald, Alta, & Dilsbo. On aſſeure que cette Province a été anciennement un Royaume particulier, qui contenoit ſous ſoy la Jemptie, la Meddelpadie, l'Angermanie, & la Bothnie.

HELSINGOR. voyez *Elſeneur.*

HELSTON. *Helſtonium.* Bon bourg d'Angleterre, ſitué dans le Comté de Cornouaille, à deux lieuës de Falmouth, du côté du couchant. Helſton eſt un des quatre bourgs où l'on marque l'eſtain de Cornouaille, & il a ſeance, & voix dans le Parlement d'Angleterre.

HELVETIENS. *Helvetii.* Anciens peuples de la Gaule Celtique. Ils étoient bornés au nort par les Rauraciens & par la Vindelicie; ils avoient la Rhetie au levant, les Sequaniens au couchant, & les Allobroges, les Seduniens, & les Veragriens au midi. Ainſi leur païs répondoit à la Suiſſe, à la reſerve du Canton de Bâle, qui étoit occupé par les Rauraciens, qu'on ne contoit pas entre les Helvetiens, & qui paſſent aujourdhuy pour Suiſſes. Les anciens Helvetiens étoient diviſés en quatre peuples qu'on nommoit *Ambrons*, *Tigurins*, *Tugeniens*, & *Urbigeniens* & leurs villes principales étoient Aventicum, Eburodunum, Salodurum, Vindoniſſa, Vitodurum, & Urba, leſquelles on nomme maintenant Avenches, Yverdun, Soleure, Vindiſch, Winterthurn & Orbe.

HELVIENS. *Helvii*, *Helvi*, *Elui.* Anciens peuples de la Gaule Narbonoiſe. Ils étoient entre les Gabaliens, les Volques Arecomices, les Tricaſtins, & les Segalauniens. Leur capitale étoit *Alba Helviorum*, qui eſt aujourdhuy le village d'*Abs*, & leur païs porte maintenant le nom de *Vivarais.*

HEMATH, EMATH ou HAMATH. *Hemath.* C'étoit anciennement une ville de la Paleſtine. Elle étoit dans la Tribu de Nephtali, ſur un des paſſages du mont Liban, à dix lieuës de Tyr, du côté du levant. Elle étoit du partage des Levites & conſiderable comme il paroit par *Eſaie chap.* 10. *v.* 9. & 2. *Rois* 18. 34.

HEMO. voyez *Argentaro.*

HEMZ, CHEMPS, ou HAMS. *Emiſa*, *Emiſſa*, *Hemeſa*, *Emeſſa.* Ancienne ville de la Turquie, en Aſie. Elle eſt Archiépiſcopale, & ſituée dans la Syrie, ſur la riviere de Farfar, vers ſa ſource, environ à vingt-ſix lieuës au deſſus d'Antioche.

HENARES. *Henarius Fluvius*, anciennement, *Caraca* ou *Carraca.* Riviere d'Eſpagne. Elle baigne Siguença dans la Caſtille Vieille, Guadalaxara, & Alcala de Hennares dans la Nouvelle, & peu aprés elle ſe décharge dans le Xarama.

HENGCHEU. *Hengcheum.* Ville de la Chine. Elle eſt ſur la riviere de Ching, dans la Province d'Huquan, dont elle eſt la dixiéme. Elle a huit autres villes ſous ſa Juriſdiction.

HEN-GUEDI. voyez *Engaddi.*

HENLEY. *Henleia.* Bourg du Comté d'Oxford, en Angleterre. Il a ſeance & voix dans le Parlement d'Angleterre, & il eſt ſitué ſur la Tamiſe, entre la ville d'Oxford, & celle de Windſor, à quatre ou cinq lieuës de l'une, & de l'autre.

HENNEBERG. *Henneberga.* Château qui donne le nom au Comté d'Henneberg. Il eſt ſur la riviere de Strew, à deux lieuës de Meiningen, vers le midi.

HENNEBERG, le Comté d'Henneberg. *Hennebergenſis Comitatus.* Ce Comté, qui renferme le Duché de Coburg, eſt dans le Cercle de Franconie, en Allemagne. Il eſt borné au nort par la Thuringe; au couchant par la Heſſe; au midi par l'Evêché de Wurtzburg; & au levant par celuy de Bamberg. Ce païs peut avoir quinze lieuës d'orient en occident, & ſept ou huit du midi au ſeptentrion: ſon terroir, quoy qu'entrecoupé de bois & de montagnes, ne laiſſe pas d'être aſſez peu-

peuplé & assez fertile. Ses villes principales sont Meiningen capitale, Smalkalde, Coburg, Schleusingen, & le Chasteau d'Henneberg, qui luy donne le nom, & qui est situé sur une colline, à deux lieuës de Meiningen, du côté du midi. George Ernest dernier Comte d'Henneberg étant mort sans heritiers males l'an 1583. ce Comté écheut à la Maison de Saxe, en vertu d'une espece de substitution, qu'on appelle en Allemagne *Confraternité Hereditaire*, faite l'an 1554. Cependant on en donna au Landgrave de Hesse Cassel la ville, & le Bailliage de Smalkalde, avec le Comté de Frankenstein pour ses prétentions, & à l'Evêque de Wurtzburg quelques fiefs, qui dépendoient de son Eglise: le reste est possedé par diverses branches de la Maison de Saxe.

HENNEBONT ou HANEBON. *Hennebontum, Hanebontum, Hannebontium.* Petite ville, qui étoit autrefois bien fortifiée. Elle est dans la Bretagne, Province de France, sur la riviere de Blavet, à trois lieuës de la ville de ce nom. On voit vis à vis de cette ville, l'Abbaye de la Joye de l'ordre des Citeaux.

HENNIN-LIETARD. *Henniacum Lietardi.* Bourg avec Abbaye. Il est dans l'Artois, Province des Païs-Bas, à deux lieuës de Douay, & à trois d'Arras.

HENNUIN, le fort d'Hennuin. *Hennuinum* ou *Hennuina Arx.* Ce fort est dans la Flandre à deux lieuës de Gravelines, entre Bourbourg & Ardres. Il est maintenant aux François, qui le laissent tomber en ruïne.

HENRIETTE MARIE, le Cap de Henriette Marie. *Henricæ Mariæ Promontorium.* Cap de l'Amerique Septentrionale. Il est en la côte du New-South-Walles, entre la Baye de Hudson, & celle de James.

HEPPAC. voyez *Heypach.*

HEPPEN. voyez *Aviano.*

HEPPENHEIM. *Heppenheimum.* Petite ville ou bourg, avec un chasteau fort. Il est dans le Bergstrat, Contrée de l'Archevêché de Mayence; entre Heidelberg & Darmstat, à cinq ou six lieuës de l'une & de l'autre.

HERACLE'E. voyez *Araclea.*

HERACLIA. *Heraclea.* C'étoit anciennement une ville, maintenant ce n'est qu'un petit bourg de la Syrie, situé au pié du mont Aman, sur les confins de la Natolie, à treize ou quatorze lieuës de la ville d'Adana, vers le levant.

HERACLIA. *Heraclea.* C'étoit autrefois une ville de la Chersonese Taurique, maintenant ce n'est qu'un village, situé dans la Tartarie Crimée, sur le bord de la mer de Zabache.

HERAT. *Heratum, Urbs Rosarum.* Ville de la Perse, située dans le Chorasan, sur la riviere d'Heri. Cette ville est grande, défenduë par une citadelle, & celebre par le grand nombre de roses qui y croissent. On la prend communement pour l'ancienne *Aria*, ou *Alexandria Aria*, capitale de l'Arie.

HERAT, KRACH, HAGIAR, anciennement, PETRA. *Heratum, Petra, Petra Deserti, Ciriacopolis, Mons Regalis.* Ville de la Turquie, en Asie. Elle est dans l'Arabie Petrée, à laquelle elle a donné le nom. Cette ville, qui a un Archevêché dépendant du Patriarche de Jerusalem, est prise pour l'ancienne *Rabath* ou *Arraba*, qui étoit la ville capitale des Moabites.

HERBORNE. *Herborna,* Petite ville ou bourg de la basse partie du Cercle du Haut Rhin. Ce lieu a un chasteau, & une Academie, & il est situé dans les Etats de Nassaw, sur la Dille, à deux lieuës au dessous de Dillenberg, & à sept de Marpurg, du côté du couchant.

HERBOURG. *Herburgum.* Petite ville ou bourg de la Misnie. Ce lieu est dans le Duché de Mersbourg, sur l'Elster, entre la ville de Mersbourg, & celle de Leipsick.

HERCOLE', l'isle de Hercolé. *Herculis Insula.* Petite isle de la mer Toscane. Elle est fort prés de l'Etat delli Presidii, dont elle dépend, environ à deux lieuës du bourg de Porto Hercolé, vers l'orient.

HERCULE, les Colomnes d'Hercule. *Herculis Columnæ.* On croit communement que ces fameuses Colomnes sont les deux montagnes, qui forment le Détroit de Gibraltar. Celle de *Gibraltar* du côté de l'Europe, & celle des *Singes* du côté de l'Afrique. Cependant plusieurs Espagnols pretendent que ces Colomnes sont deux tours situées dans l'isle de Cadix, lesquelles on nomme vulgairement *los Terres d'Ercole.*

HERCYNIE, la Foreſt Hercynienne. *Hercynia Sylva.* C'étoit anciennement une foreſt fort renommée, qui occupoit presque toute l'Allemagne, la Haute Hongrie, & la Pologne, du temps de Jule Cesar, s'étendant depuis les confins de l'Alsace, & de la Suisse, jusqu'en Transilvanie. On luy donnoit soixante journées de longueur, & neuf de largeur. Il en reste encore quelques parties le *Schwarte Waldt*, ou la Foreſt Noire dans le Brisgow, l'*Odenwald* prés d'Heidelberg, le *Steigerwald* entre Wurtzburg & Bamberg, le *Thuringerwald* aux confins de la Thuringe, & de la Franconie. Le *Spesshart* entre Francfort & Fulde, le *Westerwald* en Weteravie, le *Hartz-waldt* dans le Duché de Brunswick, & le *Bohemer-Waldt*, ou la Foreſt de Boheme, tout autour de la Boheme Propre.

HEREFORD. *Herefordia.* Ville d'Angleterre. Elle eſt Epiſcopale, ſuffragante de Cantorbery, & ſituée ſur la Wye, dans le Comté d'Hereford, à ſept lieuës de Gloceſter, & de Worceſter, du côté du couchant. Hereford a été bâtie par les Saxons des ruïnes de l'ancienne *Ariconium*, ville des Silures, laquelle pourtant quelques Geographes mettent à *Kencheſter*, village ſitué à une lieuë d'Hereford.

HEREFORD-SHIRE, où le Comté d'Hereford. *Herefordienſis Comitatus.* Province d'Angleterre. Elle eſt bornée au nort par le Comté de Shrop; au couchant par ceux de Radnor, & de Brecnock; au midi par ceux de Monmouth, & de Gloceſtre; & au levant par celuy de Worceſter. Ce Comté peut avoir douze lieuës de long, & ſept de large vers le milieu. Son terroir, arrouſé par la Wye, & quelques autres rivieres, eſt des plus fertiles de l'Angleterre, & ſes laines ſont des meilleures du Royaume. Hereford en eſt la ville capitale, & Lemſter, Webley & Roſſe ſont ſes principaux bourgs.

HERENTALS. *Herentalia.* Petite ville, capitale d'une Mairie du Quartier d'Anvers, dans le Brabant. Elle eſt ſur la petite Nethe, à ſix lieuës d'Anvers, & à trois de Liere, vers le levant.

HERFORD, ou HERVORD. *Hervodia, Hervordia.* Ville Anſeatique du Cercle de Weſtphalie, ſituée ſur la riviere de Vehra, dans le Comté de Ravensbourg. Elle a une Abbaye, dont l'Abbeſſe a rang entre les Princes de l'Empire. Herford étoit autrefois une ville Imperiale, mais l'Electeur de Brandebourg s'en empara l'an 1647. comme d'une dépendance du Comté de Ravensbourg. Les François la prirent l'an 1673. mais ils la rendirent par la paix. Au reſte la plûpart des Geographes prenent Herford pour l'ancienne *Aſcalingium*, ville des Dulbiginiens, que d'autres mettent à *Hildesheim*, en Baſſe Saxe.

HERI. *Herius*, anciennement, *Arius Fluvius.* Riviere de la Perſe. Elle coule dans le Choraſan, baigne Herat & va ſe décharger dans le lac de Burgian. On nomme auſſi cette riviere Pulimalon.

HERICOURT. *Hericuria.* Bourg d'Allemagne, ſitué dans le Comté de Montbelliard, à deux lieuës de la ville de ce nom, du côté du nort.

HERMIONE. *Hermione*, *Ermione.* C'étoit anciennement une petite ville de l'Argie, Contrée du Peloponeſe. Elle eſt maintenant ruïnée, & ſes ruïnes, qui portent le nom de *Maria*, ſont dans la Morée, ſur le golfe de Napoli, à quatorze lieuës de la ville de ce nom, vers le levant.

HERMA, ou ERMA. voyez *Germaſte.*

HERMANES. *Germani*, anciennement, *Orippo.* C'eſt un ancien bourg de l'Eſpagne Betique. Il eſt dans l'Andalouſie, à trois lieuës de Seville, vers le midi occidental.

HERMANSTADT, ou ZEBEN. *Cibinium, Hermannopolis.* Ville du Royaume de Hongrie. Elle eſt capitale de la Tranſilvanie, & ſituée ſur la riviere de Zeben, prés de l'Alauta, à quinze lieuës d'Albe Julie, du côté du levant. Cette ville eſt grande, belle, & bien fortifiée. Elle eſt la reſidence ordinaire du Prince de Tranſilvanie, & elle a eu un Evêché, ſuffragant de Colocz.

HERMANSTEIN, ou ERENBREITSTEIN. *Hermanſteinum, Hermanni*, ou *Eronberti Saxum*, Forteresſe tres importante, & tres forte, tant par ſa ſituation ſur un rocher, que par quantité d'ouvrages, qu'on y a faits. Elle eſt dans l'Archevêché de Treves, ſur le Rhin, vis à vis de la ville de Coblentz. On y voit au bas du rocher, ſur le bord du fleuve, un magnifique Palais, dans lequel l'Electeur de Treves, fait ordinairement ſa reſidence.

HERMIONS. *Hermiones.* C'étoit anciennement un des trois plus celebres peuples de la Germanie. Il avoit les Vindiles au nort; les Iſtevons au couchant, le Danube au ſud, & la Sarmatie Européenne au levant. Ce peuple en renfermoit ſous ſoy pluſieurs autres, les Cheruſques, les Chattes, les Hermundures, les Allemans, les Armalauſiens, les Marcomans, les Quades, les Gothins, les Oſiens, les Buriens, & les Lugiens. Ils occupoient les païs, où ſont maintenant la Sileſie, la Moravie, la Boheme, les parties ſeptentrionales de l'Aûtriche & de la Baviere, le Nortgow, une partie de la Franconie, la Heſſe & la Turinge.

HERMITAGE. *Eremus.* Village de l'Ecoſſe Meridionale. Il eſt le lieu principal de la province de Lidesdale, & défendu par un château bien fortifié.

HERMON, qu'on nomme auſſi Sanir, Senir, ou Sirion. *Hermon.* Montagnes de la Paleſtine. Elles ſont une branche du mont Liban, & elles s'étendent en demi cercle, depuis le Liban Propre, juſqu'aux montagnes de Galaad, ſeparant la Demi Tribu de Manaſſe delà le Jourdain, de la Syrie, & de l'Arabie Deſerte. Ces montagnes ſont ſi hautes, que leurs ſommets ſont chargés de neige en tout temps, mais le bas eſt aſſez fertile, & on y voit quantité de vignes, des oliviers, & des cipréz. Il y avoit encore dans la Galilée une montagne, qu'on apelloit le *petit Hermon.*

HERMOSA BAYA. voyez *Beauport* 1.

HERMOSELLO, ou FERMOSELLO. *Hermoſellum, Formoſellum, Ocelis, Ocelum, Ocellum.* Bourg du Royaume de Leon en Eſpagne. Il eſt fortifié, & ſitué au confluant de la Douro & du Tormes, à trois lieuës au deſſous de Miranda de Douro.

HERMOSO, porto Hermoſo. voyez *Beauport.* 2.

HERMUNDURES. *Hermunduri, Hermanduri.* Anciens peuples de la Germanie. Ils étoient compris ſous les Hermions, & ils occupoient le païs qu'on appelle maintenant le *Voigtland* avec la *partie ſeptentrionale de la Franconie.*

HERNDALL, ou HARNDALL. *Herndalia.* Païs de la Suede. Il eſt entre la Jemptie, & la Middelpadie, & il comprend les païs de Fors, d'Indals, de Nomedal, d'Hellegeland, & d'Herroa. Ce païs étoit autrefois de la Norvegue, mais il a été cedé à la Suede avec la Jemptie par le traité de Bronsbroel'an 1645.

HERNICIENS. *Hernici.* Anciens peuples du Latium, en Italie. Ils occupoient la partie de la Campagne de Rome, qui eſt vers les ſources du Gariglan, & du Teverone. Leurs villes étoient Alatrium, Anagnia, Ferentinum, & Verulæ; nommées maintenant Alatri, Anagnie, Ferentino, & Veroli.

HERNOSAND. *Hernoſandia.* Petite ville de la Suede. Elle eſt ſituée ſur une petite iſle de même nom, qui eſt prés de la côte de l'Angermanie, & elle a un bon port, aſſez frequenté.

HEROA, HEROUA. *Heropolis, Heroum.* Ancienne ville d'Egypte. Elle eſt dans le Caſilif de Manſoura, à huit lieuës du fonds de la mer Rouge, & de la ville de Sues, que quelques Geographes prenent pour l'ancienne Heropolis.

HERODION. *Herodium.* C'étoit anciennement un château fort de la Judée. Il étoit à deux ou trois lieuës de Jeruſalem, du côté du midi oriental. Herode le Grand, dont il portoit le nom, le fit bâtir en memoire d'une victoire, qu'il remporta ſur les Parthes & ſur les Juifs, qui vouloient l'empêcher de ſe retirer en Maſſada avec ſa famille, & il y fut enſuite enſeveli.

HERSTAL, ou HERSTEL. *Heriſtallum.* Petite ville de l'Evêché de Paderborn, en Weſtphalie. Cette ville, ſituée ſur le Weſer, aux confins du Duché de Brunſwick, a été fondée par Charlemagne, qui y tient les Etats de l'Empire l'an 797. Elle étoit défenduë par un bon château, où les Evêques de Paderborne faiſoient leur reſidence; mais il fut ruïné par les Heſſiens l'an 1637.

HERSTAL, HERSTEL, HERISTEL. *Heriſtallum Francicum.* Village, où étoit autrefois un magnifique Palais, qui donnoit le nom à *Pepin d'Heriſtel*, pere de Charles Martel, Maire du Palais des Rois de France. Il eſt ſur la Meuſe, dans l'Evêché de Liege, à une lieuë au deſſous de la ville de ce nom.

HERTZBERG. *Hertzberga.* Petite ville d'Allemagne. Elle eſt dans le Duché Propre de Saxe, à cinq lieuës de la ville de Torgow, vers le levant.

HERVORDEN. voyez *Herford.*

HERULES *Heruli.* Anciens peuples d'Allemagne. Ils habitoient vers la mer Baltique, dans le Duché de Meckelbourg. Udon leur Prince a été la Tige des Ducs de Meckelbourg, & des anciens Ducs de Pomeranie. Ces peuples étoient payens, & des plus Barbares; car ils ne couvroient de tout leur corps que les parties que la honte oblige de cacher. Ils ſacrifioient à leurs Dieux des victimes humaines. Ils regardoient, comme un acte de charité, de tuer les vieillards, & les malades incurables; & ils obligeoient les femmes à ne ſurvivre pas à leurs maris. Une partie de ces Herules envahit l'Italie l'an 476. ſous l'Empereur Auguſtule, qu'Odoacer leur Roy depoſa. Odoacer luy même, aprés un regne de dix-ſept ans, fût tué par Theodoric, qui fonda l'Empire des Oſtrogoths en Italie, ſur les ruïnes de celuy des Herules.

HERZEGOWINE, ou le Duché de S. Saba. *Herzegowina, Ducatus S. Sabæ*, anciennement, *Chulmia, Zachulmia.* Partie de la Dalmatie; elle eſt ſituée des deux côtés de la riviere de Narenta, entre la Boſnie, la Republique de Raguſe, & le golfe de Narenta. Elle dépend des Turcs, & ſes lieux principaux ſont Narenta, Moſtar, Ciclut, & Clinovo.

HESCBON. *Heſbon.* C'étoit anciennement une ville de la Tribu de Ruben, en Paleſtine. Elle étoit ſur une montagne, aux confins de la Tribu de Gad, & du partage des Levites. Moyſe la prit, aprés avoir défait Sihon Roy des Amorrhéens, dont elle étoit la capitale.

HESERWALDT. *Heſera* ou *Caſia Sylva.* Foreſt de la Baſſe Allemagne. Elle eſt dans le Duché de Cleves, entre Weſel & Coesfeldt.

HESDIN, ou HEDIN. *Hedena, Hedinum, Heſdinum.* Petite ville, mais forte, & ſituée dans des marais, en Artois, ſur la riviere de Canche, à quatre lieuës au deſſus de Monſtreuil. C'étoit autrefois un village nommé *le Meſnil*, les Eſpagnols l'agrandirent, & la fortifierent l'an 1554. Elle a été cedée aux François par la paix des Pyrenées.

HESPERIE, c'eſt à dire, un païs occidental. *Heſperia.* Les Grecs appellerent l'Italie *Heſperie*, parce qu'elle étoit à leur couchant; & les Romains donnerent pour la même raiſon ce nom à l'Eſpagne.

HESPERIDES, le Jardin des Heſperides. *Heſperii Horti, Heſperidum Horti.* Les Poëtes ont feint que les Heſperides filles d'Heſperus, fils de Japhet, & frere d'Atlas avoient un jardin, où croiſſoient des pommes d'or, gardées par un Dragon,

qu'Hercule & enleva les pommes. Quelques uns ont placé ce jardin fabuleux à Larache, ville du Royaume de Fez, & d'autres à Berniche, ville du Royaume de Barca, ce qui convient mieux à la fable.

HESSE. *Haſſia.* On donne quelquefois ce nom à toute la baſſe partie du Cercle du Haut Rhin, parce que les Terres de Heſſe en ſont les principaux Etats. voyez *Rhin*, la baſſe partie du Cercle du Haut Rhin.

HESSE PROPRE. *Haſſia Propria.* C'eſt un des Etats, qui compoſent la baſſe partie du Cercle du Haut Rhin. La Heſſe eſt bornée au nort par l'Evêché de Paderborn, & le Duché de Brunswick; au levant par l'Eichsfeld, & la Thuringe; au midi par l'Abbaye de Fulde, & la Wetteravie; & au couchant par les Comtez de Naſſaw, de Witgenſtein, d'Hatzfeld, & de Waldeck. Ce Païs peut avoir trente lieuës de long, & vingt de large. Il eſt tout entourré de bois, & de montagnes, où il y a de bonnes mines de fer, & de cuivre; mais vers le milieu il y a d'aſſez belles plaines, fort fertiles en grains, & en pâturages. La Maiſon de Heſſe qui poſſede ce païs, eſt une des plus anciennes, & des plus illuſtres d'Allemagne. Elle tire ſon origine des anciens Ducs de Brabant, & elle eſt diviſée en deux branches principales. La Cadette porte le nom de Heſſe-Darmſtat. Elle ſuit la confeſſion d'Ausbourg, & elle poſſede le Landgraviat de Darmſtat, nommé autrement le Haut Catzenellebogen avec une partie du Bas, une partie du Haut Landgraviat de Heſſe, avec le Bailliage d'Hombourg, la Seigneurie d'Eppſtein, & le Comté de Nide. L'Ainée, qu'on connoit ſous le nom de Heſſe Caſſel, poſſede tout le Bas Landgraviat de Heſſe, une partie du Haut avec la ville de Marpurg, la plus grande partie du Bas Comté de Catzenellebogen, la Principauté d'Hirchsfeld, Smalkalde avec ſon Territoire, & le Comté de Frankenſtein en Franconie, la Seigneurie de Pleſs en Baſſe Saxe, le Comté de Schwenbourg & une partie de celuy de Hoye en Weſtphalie. Cette branche étoit toute Reformée de la Confeſſion de Geneve: mais un Cadet qui porte le nom de Heſſe Rhinfeldt, & qui poſſede par droit d'Appanage ſeulement une partie du Bas Comté de Catzenellebogen embraſſa l'an 1052. la Religion Catholique Romaine, dont ſes Succeſſeurs ſont encore profeſſion.

HESSE, la Haute Heſſe, qu'on nomme autrement le Landgraviat de Heſſe Marpurg. *Haſſia Superior, Landgraviatus Haſſo-Marpurgenſis, Principatus ad Lanum.* C'eſt la partie meridionale de la Heſſe Propre. Elle eſt aurour de la riviere de Lohn, & renferme le Comté de Nidda. Marpurg en eſt la ville capitale; on y diſtingue encore Gieſen; pour Wetzlar, qui y eſt enclavée, c'eſt une ville Imperiale.

HESSE, la Baſſe Heſſe, ou le Landgraviat de Heſſe-Caſſel. *Haſſia Inferior, Landgraviatus Haſſo-Caſſellenſis.* C'eſt la partie ſeptentrionale de la Heſſe Propre. Elle renferme le Comté de Ziegenheim, & s'étend autour des rivieres de Werra, de Fulde, & de Schwalm. Caſſel en eſt la capitale, les autres ſont Ziegenheim, Treyſa, Eſchwege, Allendorf, Liebenaw &c.

HETH, HETHY. *Hetha, Eda.* C'eſt une des iſles Orcades, ſituée au ſeptentrion de l'Ecoſſe. Elle eſt entre celles de Mairland & de Sand. Quelques Geographes la prenent pour l'ancienne *Ocetis*, que d'autres placent à celle de *South-Ronals.*

HETRURIE, ou TUSCIE. *Hetruria, Etruria, Thuſcia, Tuſcia.* C'étoit anciennement une grande Contrée de l'Italie. Elle s'étendoit du levant au couchant, depuis le Tibre juſqu'à la Magre, ayant au nort le mont Apennin, & au ſud la mer Mediterranée. Ce païs étoit habité par deux peuples differens. Les *Ombrons* étoient au levant, entre le Tibre & l'Ombrone, qui conſerve encore leur nom; les *Tuſces*, ou *Tyrrheniens* occupoient la partie occidentale. Ceux-cy chaſſerent les autres au delà de l'Apennin & ſe rendirent les maîtres de tout le païs. Il comprend maintenant la Toſcane, avec le Perugin, l'Orvietan, le Patrimoine de S. Pierre, & le Duché de Caſtro, qui ſont des Provinces de l'Etat de l'Egliſe au couchant du Tibre.

HETRURIE CIRCUMPADANE. *Hetruria, Etruria Circumpadana.* C'étoit anciennement une Contrée de l'Italie. Elle étoit autour du Pô, & prenoit ſon nom des Hetruriens ſes premiers habitans; mais ceux-cy en ayant été chaſſés par les Gaulois; elle fut nommée la *Gaule Circumpadane*, & elle fit une partie de la Gaule Ciſalpine.

HEUFT, le Fort d'Heuft. *Arx Hoftenſis.* Bonne forteresſe de la Pologne. Elle eſt dans la Pruſſe Royale, ſur la Viſtule, qui s'y partage en deux branches, entre Dantzic & Mariembourg, à cinq lieuës de l'une, & de l'autre.

HEUSDEN. *Heuſdenum, Heudena.* Petite ville des Provinces Unies. Cette ville, qui eſt bien fortifiée, eſt ſituée dans la Hollande, ſur la Meuſe, vis à vis de l'iſle de Bomel, à deux lieuës de la ville de ce nom, & à trois ou quatre de Gorcum, & de Gertruydenberg.

HEWECZ. *Heveſium.* Petite ville de la Haute Hongrie. Elle eſt ſur la Sarwize, à deux ou trois lieuës d'Agria, du côté du couchant, & elle eſt capitale du Comté d'Hewecz, qui eſt entre les Rivieres de Zagywa, l'Egerunze, & la Teiſſe, & qui

& qui outre ſa capitale n'a rien de conſiderable, que la ville d'Hattwan.

HEVERSWERDA. voyez *Hojerswerda.*

HEUXTER ou HOXTER. *Huxaria, Hoxaria, Hoxtera*, anciennement, *Villa Regia.* Petite ville fortifiée. Elle eſt ſur le Weſer, qu'on y paſſe ſur un pont de pierre, dans l'Abbaye de Corwey en Weſtphalie, environ à une lieuë de la ville de Corwey. L'Empereur Louïs le Pieux la donna à cette Abbaye l'an 822.

HEXAMILI ou XAMILI, c'eſt à dire Six mille. *Hexamilium, Iſthmus Corinthiacus.* On nomme ainſi l'Iſthme de Corinthe, qui joint la Morée à la Grece; parce que dans l'endroit le plus étroit, entre le golfe de Lepante, & celuy d'Engia, il n'a que ſix mille pas, ou deux lieuës de largeur.

HEXAMILI. *Hexamilium*, anciennement, *Lyſimachia.* Petite ville de la Turquie, en Europe. Elle eſt ſur l'Iſthme, qui joint la Romanie avec ſa Preſqu'iſle, auquel elle donne le nom d'*Hexamili.* Elle a été bâtie des ruïnes de l'ancienne *Cardia*, & elle a un Evêché, ſuffragant d'Araclea.

HEXHAM. *Hexamum, Axelodunum.* C'étoit anciennement une petite ville des Ottadins. Ce n'eſt maintenant qu'un village d'Angleterre, ſitué dans le Comté de Northumberland, ſur la Tyne, prés de l'ancienne muraille d'Adrien, & à cinq lieuës de Newcaſtel, vers le couchant.

HEYLIGENBERG, c'eſt à dire la Montagne Sainte. *Heyligenberga, Mons Sanctus.* C'eſt un chaſteau ſitué ſur une montagne, dans le Comté de Furſtenberg en Souabe, entre l'Evêché de Conſtance, & le Comté de Konigſeck. Ce chaſteau donne ſon nom à ceux de la Maiſon de Furſtenberg, qui portent le titre de Princes de Furſtenberg Heyligenberg.

HEYPACH ou HEPPACH. *Heypachium.* Bourg avec Abbaye. Il eſt dans le Cercle de Souabe, ſur le Rottam, environ à deux lieuës de Biberac, vers le levant. Cette Abbaye a été fondée l'an 1233. par deux Dames, l'une de la Maiſon de Roſenbourg, & l'autre de celle de Laudenbourg.

HEYSANT. voyez *Oveſant.*

HIBERNIENS. *Hiberni.* Anciens peuples de l'Europe les Auteres, les Brigantes, les Cauques, les Darniens, les Eblaniens, les Erdiniens, les Gangans, les Menapiens, les Nagnates, les Robogdiens, & les Venicniens. On les apelle maintenant *Irlandois.*

HIDRABANT. voyez *Golconde.*

HIELMER. *Hielmerus lacus.* Lac de la Suede. Il eſt ſur les confins de la Nericie, & de la Sudermanie, entre la ville d'Orebro, & celle de Torſilia.

HIENTO. *Hientum.* C'eſt un lieu où ſont les ruïnes de l'ancienne ville nommée *Heraum.* Il eſt dans la Province de Logudori, en l'iſle de Sardaigne.

HIERO. voyez *Fer*, l'iſle de Fer.

HIEROCHIPE. *Hierocepia.* C'étoit autrefois une petite ville, ce n'eſt maintenant qu'un village, ſitué ſur la côte occidentale de l'iſle de Cypre.

HIERSPERG. *Hierſperga.* Village de la Franconie. Il eſt chef d'un Comté, qui porte ſon nom, & ſitué dans l'Evêché d'Aichſtet, dont il dépend; vers les frontieres de la Baviere.

HIESMES. *Hieſma, Oximum.* Petite ville de France. Elle eſt dans la Normandie, à trois lieuës de Sées, & à ſept d'Alançon, du côté du nort.

HIGH-CROSSE. *High-Croſſa, Vennones, Vennona.* C'étoit anciennement une ville des Coritains. Ce n'eſt plus aujourdhuy qu'un village d'Angleterre, ſitué dans le Comté de Leiceſter, à quatre lieuës de la ville de ce nom, du côté du midi.

HIGUERA. *Higuera.* Village de l'Andalouſie, en Eſpagne. Il eſt à huit lieuës de Lucar la Major, du côté du nort. On voit prés de ce lieu les ruïnes de l'ancienne *Nertobrica*, petite ville de l'Eſpagne Betique.

HILDESHEIM. *Hildeſia, Hildesheimum.* Ville du Cercle de la Baſſe Saxe, en Allemagne, ſituée dans l'Evêché d'Hildesheim, ſur la riviere d'Innerſte, qui la ſepare en vieille & nouvelle ville. Hildesheim eſt aſſez grande, bien bâtie, & fortifiée. Elle eſt Imperiale, & elle embraſſa la Confeſſion d'Ausbourg l'an 1543. Il y a pourtant des Catholiques Romains, qui ſont en poſſeſſion de l'Egliſe Cathedrale; les Jeſuites y ont auſſi un College.

HILDESHEIM, l'Evêché d'Hildesheim. *Hildesheimenſis Epiſcopatus.* Petit Etat du Cercle de la Baſſe Saxe, en Allemagne. Il eſt entre les Duchés de Lunebourg & de Brunſwick; & peut avoir quinze lieuës d'orient en occident, & douze dans ſa plus grande largeur du nort au ſud. Il eſt baigné par les rivieres de Leyne & d'Innerſte. Son terroir eſt fort fertile, & ſes lieux principaux ſont Peine, Sarſtede, Bruggen, & Alvelde. Hildesheim, qui luy donne le nom, ſe gouverne en ville Imperiale. Cet Evêché, ſuffragant de Mayence, fut fondé par Charlemagne dans le bourg d'Eltze, & transferé à Hildesheim par Louïs le Debonnaire l'an 814. L'Evêque d'Hildesheim poſſede encore un petit païs, qui eſt au midi de l'Evêché.

HILDESHEIM. *Hildesheimum.* Petite ville ou bourg d'Allemagne. Ce lieu, ſitué ſur la riviere de Kyll, à cinq lieuës au deſſus de Kylburg, eſt chef d'un des Bailliages de l'Archévêché de Treves, enclavé dans le Comté de Manderſcheyd.

HILPERHAUSEN. *Hilperuſia.* Petite ville, ou bourg du Cercle de Franconie. Ce lieu eſt ſitué ſur la riviere de Werra, vers ſa ſource, dans le Comté d'Henneberg, entre la ville de Coburg, & celle de Smalcalde.

HILPOLSTEIN ou HIPOLSTEIN. *Hilpoſteinum* ou *Hipoliſteinum.* Petite ville du Territoire de Nuremberg, en Franconie. Elle eſt ſur une montagne, à la ſource de la riviere de Rote, entre la ville de Nuremberg, & celle d'Aichſtet.

HIMETTO, monte Himetto, ou monte di Altina. *Hymettus* ou *Cecropius mons.* Montagne de la Grece. Elle eſt dans la Livadie, à quatre lieuës de la ville d'Athenes, du côté du levant.

HINAGOA ou YNAGUA. *Hinagua, Ynagua.* Iſle de la mer de Nort, en l'Amerique Septentrionale. Elle eſt une des Lucayes, & elle eſt ſituée à vingt lieuës de l'Hiſpaniola, vers le nort, & de Cuba vers le levant.

HINDELOPEN. *Hindelopia, Hindelopa.* Bourg des Provinces Unies. Il eſt dans la Friſe, ſur la Zuiderzée, à cinq lieuës d'Harlinge, du côté dumidi.

HINGHOA. *Hinghoa.* Ville de la Chine. Elle eſt la ſeptieme de la Province de Fokien. Cette ville eſt fort bien bâtie, & n'a qu'une autre ville, avec quantité de bourgs dans ſon territoire, qui eſt trés fertile, principalement en ris & en ſoye. On voit ſur une montagne de ce territoire un puits, qui croit & qui décroit comme le flux & le reflux de la mer.

HIO. *Hia.* Petite ville de la Weſtrogothie, en Suede. Elle eſt ſur le bord occidental du lac Weter, à huit lieuës de la ville de Fallekoping du côté du levant.

HIPPOCRENE. *Hippocrene, Caballicus Fons.* Fontaine du mont Helicon, en Beotie. On a feint qu'elle étoit dediée aux Muſes, & que le cheval Pegaſe l'avoit faite ſortir d'un rocher, en le frapant de ſon pié, & c'eſt de là qu'elle a pris ſon nom, qui ſignifie la *fontaine du Cheval.*

HIRCANIE *Hyrcania.* C'étoit anciennement une Province de la Perſe. Elle étoit renfermée ſous la Pathe, qu'elle avoit au midi; la Medie au couchant; la Margiane au levant, & la mer Caſpienne au Nort. Hircanie, Zadracarta, & Adraſpe en étoient les villes capitales. Ce païs porte aujourdhuy le nom de *Tabareſtan*, ou de *Mazenderan.*

HIRPINIENS. *Hirpini.* Anciens peuples de l'Italie. Ils étoient compris ſous les Samnites, & habitoient la plus grande partie du païs, qu'on apelle maintenant la Principauté Ulterieure. Leurs villes étoient Abellinum, Compſa, Æculanum, Equus Tuticus & Herdonia.

HIRSCHAW ou HIRSHAW. *Hiſchavia.* Village du Cercle de Souabe. Il eſt dans le Duché de Wurtenberg, ſur le Nekre, à une lieuë au deſſus de Tubingue. Il y avoit autrefois en ce lieu une fort riche Abbaye, dont les révenus ſont employez à l'entretien de l'Univerſité de Tubingue, & à d'autres œuvres pies.

HIRSBERG. *Hirſberga, Cervinmontium.* Bourg ou petite ville de la Sileſie. Ce lieu eſt prés de la riviere de Bober, dans la Principauté de Jawer, à huit lieuës de la ville de ce nom, du côté du couchant. Elle a des eaux minerales, qui ſont eſtimées.

HIRSCHFELDT. *Hirſchfelda, Herofelda.* Petite ville de la Baſſe partie du Cercle du Haut Rhin. Elle eſt ſur la Fulde, à ſept lieuës au deſſous de la ville de ce nom. Hirſchfeldt a été autrefois une ville Imperiale. Les Abbés d'Hirſchfeldt ſe l'aſſujettirent, & elle dépend maintenant du Landgrave de Heſſe Caſſel.

HIRSCHFELDT, l'Abbaye ou la Principauté d'Hirſchfeldt. *Herofeldienſis Abbatia*, ou *Principatus.* Petit païs de la Baſſe partie du Cercle du Haut Rhin. Il eſt entre le Haut Landgraviat de Heſſe, & l'Abbaye de Fulde. Il peut avoir cinq ou ſix lieuës de long, & autant de large; la ville d'Hirſchfeldt en eſt le ſeul lieu conſiderable. Ce païs étoit autrefois une Abbaye, fondée l'an 737. mais elle a été convertie en Principauté Seculiere, & cedée au Landgrave de Heſſe Caſſel par la paix de Weſtphalie.

HISPAHAN. voyez *Iſpahan.*

HISPANIOLA ou l'ESPAGNOLE. voyez *Saint-Domingue*, iſle.

HISTO. *Iſtonium.* Ancien bourg de la Caſtille Nouvelle, en Eſpagne. Il eſt à neuf lieuës de Cuença, vers le midi occidental.

HITA. *Hita, Ceſata, Caſada.* Ancien bourg de la Caſtille Nouvelle, en Eſpagne. Il eſt ſur la riviere de Henares, entre Alcala de Hennares, & Siguença, à neuf lieuës de l'une & de l'autre.

HOAICHING. *Hoaichuga.* Ville de la Chine. Elle eſt la cinquiéme de la Province d'Honan; & elle renferme cinq autres villes ſous ſa Juriſdiction.

HOAIGNAN. *Hohaignanum.* C'eſt une des grandes villes de la Chine. Elle eſt la huitieme de la Province de Nanking, & elle eſt ſituée à l'embouchure de l'Hoang dans le golfe de Nanking; ſon territoire renferme neuf autres villes.

HOANCHEU. *Hoancheum.* Ville de la Chine. Elle eſt la cinquiéme de la Province d'Huquan, & ſituée au pié des montagnes. Elle comprend ſous ſa Juriſdiction huit autres villes.

HOANG, ou la riviere Jaune. *Croceus Fluvius.* C'eſt le plus grand fleuve de la Chine. Mr. de Witſen dans ſa grande Carte de la Grande Tartarie, en met la ſource dans un lac, qui eſt environ à 15. lieuës de celuy de Chiamay, du côté du levant, & il le fait couler du couchant au levant, entre le Royaume de Tangut, & l'Inde delà le Gange, juſqu'à la Chine; d'où prennant ſon cours vers le Nort-Eſt, il ſepare le Royaume de Tangut, qui reſte au couchant, de la Province de Xenſi, juſqu'à la celebre muraille de la Chine. Il traverſe enſuite une partie du Xenſi, paſſe la muraille de la Chine, & va couler dans le deſert de Xamo, en Tartarie; là il ſe recourbe vers le midi, vient répaſſer la muraille, ſeparer le Xanſi du Xenſi, baigner l'Honan, le Xantung, le Nangking, & ſe decharger dans le golfe de ce nom. Les Chinois ont joint cette riviere au golfe de Cang par un grand Canal, qui commence dans la Province de Nangking, traverſe celle de Xantung, & une partie de celle de Peking, & ſe termine au fonds du golfe de Cang.

HOBRO, ou HEBRO. *Hobroa, Hebroa.* Petite ville du Danemarc. Elle eſt dans le Dioceſe d'Arrhuſen en Jutlande, entre la ville d'Arhus, & celle d'Alborg, à dix lieuës de la premiere & à ſix de la derniere.

HOCHBERG, le Marquiſat d'Hochberg. *Hochbergenſis Marquionatus.* Petit Païs du Cercle de Souabe, il eſt borné au couchant par la Seigneurie d'Uſenberg & ailleurs par le Briſgaw. Il prend ſon nom du Chaſteau d'Hochberg, qui eſt bâti ſur une montagne au deſſus du bourg d'Emetingue. Ce Marquiſat eſt l'ancien domaine de la Maiſon de Bade, & il appartient à la branche de Dourlach.

HOCHIEN. *Hochienum.* Ville de la Chine. Elle eſt la troiſiéme de la Province de Peking, & elle a dix ſept autres villes dans ſon territoire.

HOCKERLANDE ou POGESAMIE. *Hockeria, Pogeſamia.* Petit Païs de la Pruſſe Ducale, la Pomeſanie le borne au midi, & le Palatinat de Marienbourg de tous les autres côtés. Mulhauſen en eſt le ſeul lieu conſiderable.

HOCKERLANDE, le Cercle d'Hockerlande. *Hockerianus Circulus.* C'eſt une des trois parties de la Pruſſe Ducale. Ce Cercle, environné par la Pruſſe Royale à la reſerve du midi où il confine avec la Galindie & le Palatinat de Ploczko, renferme l'Hockerlande Propre, la Pomeſamie, & la Soſſavie. Holland en eſt la ville capitale.

HOCKELEN ou HOUCKELEN. *Heuckelemum.* Bourg des Provinces Unies. Il eſt dans la Hollande Meridionale, ſur la riviere de Linge, entre Gorcum & Leerdam, à une lieuë de l'une & de l'autre.

HOECHEU. *Hoicheum.* C'eſt le nom de deux villes de la Chine, l'une eſt la quatriéme de la Province de Quantung, & a neuf autres villes ſous ſa Juriſdiction. L'autre n'en a que cinq, & n'eſt que la quatorziéme de la Province de Nanking.

HOFALIZE. *Hufalizia, Oſalizia.* Petite ville du Duché de Luxembourg. Elle eſt ſur l'Ourte, entre la ville de Luxembourg, & celle de Liege. Mr. Baudrand aſſeure que ceux qui la nomment *Homfalize*, ſe trompent.

HOFF. *Hoffa, Curia.* Petite ville du Marquiſat de Culembach, en Franconie. Elle eſt capitale d'un petit païs, qui étoit autrefois du Voigtlandt, & ſituée ſur la Sala, entre Plawen, & Culembach, à quatre lieuës de la premiere, & à huit de la derniere.

HOGUE, le cap de la Hogue, ou de la Hague. *Caput Hoga*, ou *Haga.* Ce Cap eſt en Normandie, Province de France, prés de la ville de Cherbourg, vis à vis de l'iſle d'Aldernay. Il joint la côte ſeptentrionale de la Normandie, avec l'occidentale.

HOHENBERG. *Hohenberga.* Petite ville qui a pris ſon nom de ſa ſituation, ſur une haute montagne. Elle eſt en Franconie, dans le Marquiſat de Culembach, ſur les frontieres du Territoire de Nuremberg.

HOHEN-GEROLSECK. *Hohengerolſecia.* Petit Païs de la Souabe. Il eſt ſitué entre l'Ortnaw, & la Seigneurie de Lorr. Il prend ſon nom du Château de Gerolſeck, porte le titre de Baronie, & a ſon Seigneur particulier.

HOHENLOE, le Comté d'Hohenloe ou d'Holach. *Comitatus Holachius*, ou *Comitatus Alta Flamma.* Petit Etat du Cercle de Franconie. Il eſt ſur les confins de la Souabe, au midi du Marquiſat d'Onſpach, & de l'Evêché de Wurtzburg. Ce païs peut avoir douze lieuës d'orient en occident; mais il eſt preſque par tout fort étroit, il n'y a que des villages & des bourgs, dont les principaux ſont Sindringen, Ingelfing, Oeringen, Langenberg, & Waldenburg. Les Comtes d'Hohenloe poſſedent auſſi le Comté de Gleichen en Thuringe, & ils ſont diviſez en pluſieurs branches, dont les deux principales ſe diſtinguent par les noms de *Nevenſtein*, & de *Waldenbourg.*

HOHENSTEIN, le Comté d'Hohenſtein. *Hohenſtenius Comitatus.* Petit païs de la Thuringe, en haute Saxe. Il eſt ſur les confins de la Baſſe, & il prend ſon nom d'un chaſteau, qui eſt prés de Neuſtat. Outre cette petite ville on remarque encore dans ce Comté Lorh, Klettenberg, & Bleicherode, qui appartiennent à l'Electur de Brandebourg, en qualité de Prince d'Halberſtat, & Walkenried avec ſa Prevôté, qui eſt à la Maiſon de Brunſwick. Il y a un bourg nommé Hohenſtein.

henſtein dans le Bas Comté de Catzenellebogen, en Veteravie.

HOHENWART & HOCHENWART. *Hohenvarta*, ou *Summuntorium*, *Submontorium*, *Ripa Prima*. C'étoit anciennement une petite ville de la Vindelicie; maintenant c'eſt un village avec un Monaſtere, ſitué dans la Baviere, ſur la riviere de Par, environ à trois lieuës d'Ingolſtat, vers le midi.

HOHEN-TWIEL ou HONTVIL. *Duellium*, *Hohen-Duellium*. C'eſt une bonne forteresſe de la Souabe. Elle appartient au Duc de Wurtenberg, & elle eſt conſtruite ſur un rocher, dans le Landgraviat de Nellenbourg, environ à trois lieuës de la ville de Schafouſe, & à ſept de celle de Conſtance.

HOHEN-ZOLLERN. *Hohen-Zolera*, *Zolernum*, *Zolera*. C'eſt un château de la Souabe, ſitué ſur une montagne, au pié de laquelle on voit la petite ville d'Heckinge, à trois ou quatre lieuës de Tubingue, vers le midi. Il donne le nom au Comté d'Hohen-Zollern.

HOHEN-ZOLLERN, le Comté d'Hohen-Zollern. *Zolernenſis*, ou *Zoleranus Comitatus*. C'eſt un petit Etat de la Souabe. Il eſt entre les terres de Wurtenberg, de Furſtenberg, & de Walbourg; & il peut avoir douze lieuës de longueur, & trois ou quatre dans ſa plus grande largeur. Ses lieux principaux ſont Heckingen, & Sigmaringen, qui donnent le nom aux deux branches de la Maiſon d'Hohen-Zollern. Elles ſont toutes deux Catholiques Romaines, ont la qualité de Princes de l'Empire; & celle de Vicaires perpetuels de l'Electeur de Brandebourg en la dignité de grand Chambellan de l'Empereur, dont pourtant il n'y a que l'aîné de la Maiſon, qui faſſe les fonctions.

HOHIO ou OUYE. *Hohius Fluvius*. C'eſt une grande riviere de l'Amerique Septentrionale. Elle a ſa ſource ſous le deux cens nonante troiſiéme dégré de longitude, & ſous le trente ſeptiéme de latitude, & coulant du levant au couchant le long des montagnes Apalaches, elle va ſe décharger dans la riviere Meſchaſipi ſous le deux cens ſeptante quatriéme dégré, & ainſi elle a prés de quatre cents lieuës de cours. *Hennepin Nouvelle découverte des Païs de l'Amerique.*

HOJERSWERDA ou HEWERSWERDA. *Hojerswerda*, *Heverswerda*. Petite ville avec un chaſteau. Elle eſt dans la Luſace, ſur l'Elſter entre Cotbus, & Baudiſſen, à ſix lieuës de la premiere, & à cinq de l'autre.

HOLABASSE. voyez *Aalabaſſi*.

HOLACH. voyez *Hohenloe*.

HOLBECH. *Holbeca*. Petite ville ou bourg du Danemarc. Ce lieu eſt dans l'iſle de Seelande, à cinq lieuës de la ville de Roskild, ſur un petit golfe, qui s'avence dans la côte Septentrionale de l'iſle, & qui y forme un aſſez bon port.

HOLDERNESSE. *Holderneſſa*, *Ocellum*, *Ocelli*. C'eſt un grand cap de l'Angleterre. Il eſt dans le Comté d'Yorck, & il s'avance beaucoup vers l'orient, entre la mer d'Allemagne & l'Humbre. Son extremité porte le nom de *Spun-head*. Il eſt une partie du païs qu'habitoient les peuples qu'on nommoit anciennement *Pariſii*.

HOLE. *Hala*, *Olino*. Ancien lieu de la Gaule Celtique. C'eſt aujourdhuy un village de la Suiſſe, ſitué prés de la ville de Baſle. On y déterre pluſieurs Antiquités, qui marquent, qu'il a été anciennement conſiderable.

HOLLAND. *Hollandia*. Ville de la Pruſſe Ducale. Elle eſt ſituée aux confins de l'Hockerlande Propre, & de la Pomeſamie, à deux lieuës du lac de Drauſen, & à quatre de la ville d'Elbing, vers le levant.

HOLLANDE, le Comté de Hollande. *Hollandia*, *Comitatus Hollandia*. C'eſt la plus conſiderable des Provinces Unies des Païs-Bas, leſquelles les étrangers appellent ordinairement la Republique de Hollande. Cette Province eſt baignée au couchant par la mer d'Allemagne; au nort par la Zuiderzée, laquelle, avec les Provinces d'Utrecht & de Gueldre, la borne auſſi au levant. Elle a au midi le Brabant & la Zéelande. Son étenduë n'eſt pas grande, on ne luy donne que ſoixante lieuës de circuit. Son terroir eſt preſque par tout plus bas que la mer, & que le courant des rivieres, & il n'eſt guarenti d'une ſubmerſion generale, que par les dunes, & par les digues, qu'on entretient avec un trés-grand ſoin; de là vient que, quand on eſt preſſé par les ennemis, on peut le mettre ſous l'eau, & le rendre inacceſſible. Il eſt traverſé par les embouchures du Rhin & de la Meuſe, par pluſieurs petites rivieres, & par un trés-grand nombre de canaux, ſur leſquels on voyage jour & nuit à peu de frais, & avec autant de commodité, que ſi on étoit enfermé dans une chambre. La Hollande ne produit qu'une trés-petite quantité de grains, de legumes, & de fruits; point du vin. Ce n'eſt proprement qu'une vaſte prairie; cependant toutes les choſes neceſſaires y abondent ſi fort par le moyen du commerce, qu'on les peut avoir à un plus juſte prix que dans la plûpart des Etats de l'Europe. Elle eſt ſi peuplée, qu'on peut dire ſans ſe tromper, qu'il n'y a point de païs au monde de pareille étenduë, qui le ſoit autant. On y trouve quatre cens gros villages, dix-huit villes, qui ont entrée dans les Etats de la Province, & pluſieurs autres qui n'ont pas le même privilege. On les marquera dans

les

les deux articles ſuivants. Les maiſons y ſont aſſez bien bâties, & d'une propreté ſurprenante, à la campagne auſſi bien que dans les villes. Les ſciences y fleuriſſent autant qu'en aucun autre endroit du monde, les arts y ſont fort cultivés. On y fabrique particulierement une trés-grande quantité de beaux draps, & de belles toiles, & on y conſtruit un nombre incroyable de vaiſſeaux grands & petits, tant pour l'uſage des habitans du païs, que pour vendre aux étrangers. Mais l'ame de ce païs, & la ſource de ſes immenſes richeſſes, c'eſt le commerce. Les Hollandois ſurpaſſent en cela toutes les nations du monde, comme il paroit par le grand negoce, qu'ils font dans tous les Etats de l'Europe, & par les grands établiſſements, qu'ils ont faits le long des côtes de l'Afrique, & de l'Aſie, dans les Indes Orientales & Occidentales, qui ont donné le nom à deux celebres & puiſſantes compagnies de Marchands. Cette Province a ſa Cour de Juſtice, qui juge en dernier reſſort toutes les affaires civiles & criminelles, & ſes Etats, en qui reſide la Souveraineté, & qui ſont compoſez des députés de la Nobleſſe, de ceux des villes, & du Gouverneur General, qui eſt preſentement le Roy d'Angleterre. La Hollande eſt maintenant diviſée en deux parties, qui ſont ſeparées par le Golfe d'Ye, & par un petit iſthme, qui eſt entre ce golfe, & la mer d'Allemagne. On leur donne les noms de *Hollande Meridionale*, & de *Hollande Septentrionale*, par rapport à la diverſité de leurs ſituations.

HOLLANDE Meridionale, ou Zuyd-Hollande. *Hollandia Meridionalis.* On renferme aujourdhuy ſous cette partie de la Hollande, tout ce qui eſt au midi du golfe d'Ye. Elle eſt deux fois auſſi grande que la Septentrionale. Elle comprend les iſles de Goerée, d'Overflackée, de Woorn, d'Iſſelmonde, & la Terre ferme, diviſée en un grand nombre de Contrées, qu'il ſeroit trop long de marquer. Ses villes principales ſont Amſterdam, Roterdam, Leide, la Haye, Delft, Harlem, Dordrecht, la Brile, Goude, Schiedam, & Gorcum. Elles ont toutes entrée dans les Etats. Celles qui ne jouïſſent pas de ce privilege ſont Bommene dans l'iſle de Schouwen, Goerée, Klundert, Willemſtat, Sevenbergen, Gertruydenberg, Heuſden, Workum, Hoekelen, Aſperen, Leerdam, Iſſelſtein, Woerde, Oudewater, Delfhaven, Naerden, Muyden, Weſep, & Viane, qui quoy que renfermée dans la Hollande, ne reconnoit pourtant pour Souverain que le Comte de la Lippe.

HOLLANDE Septentrionale, ou Nort-Hollande. *Hollandia Septentrionalis.* Cette partie de la Hollande eſt une Preſqu'iſle, qui n'eſt jointe que par un petit iſthme à la Hollande Meridionale; au nort de laquelle elle eſt ſituée. Elle étoit autrefois toute couverte de lacs, & de marais, dont les habitans par leur travail, & par leur induſtrie ont fait de fort bonnes prairies. On la diviſe en trois contrées, le Kennermerland, le Waterland, & la Weſtfriſe; cette derniere donne quelquefois le nom de Weſtfriſe à tout le païs. On y voit les villes d'Alckmaer, de Meddenblic, d'Enckhuiſe, d'Hoorn, de Moninkedam, & de Purmerend, qui ont entrée aux Etats, & celle d'Edam, qui n'a pas le même droit. Les iſles de Vieringen, de Texel, d'Eyerland, de Vlieland, & de Schelling ſont des dépendances de cette partie de la Hollande.

HOLLANDE, la Nouvelle Hollande. *Hollandia Nova.* On donne ce nom à trois païs fort differents. 1. à une grande Region des Terres Auſtrales, laquelle eſt au midi de la Terre des Papous, & des iſles Molucques. On y remarque les Terrse de Diements, de Nuits, de Concorde &c. Les Hollandois qui la découvrirent l'an 1644. luy donnerent le nom qu'elle porte, mais il n'y ont point fait d'établiſſement. 2. à une Preſqu'iſle du Canada, qui eſt entre le Nouveau Païs-Bas, & la Nouvelle Angleterre. 3. à un petit païs de la Moſcovie, qui eſt le long du détroit de Weigats, & de Naſſaw, vis à vis de la Nova Zembla.

HOLLANDOIS. *Hollandi.* On donne ce nom, non ſeulement aux habitans du Comté d'Hollande: mais auſſi à tous ceux des Provinces Unies.

HOLSACE, le Duché d'Holſace, ou d'Holſtein. *Holſatia, Holſatia Ducatus.* Province du Cercle de la Baſſe Saxe, en Allemagne. Ce païs, qui étoit anciennement une partie de la *Cherſonese Cimbrique*, fût appellé la *Nordalbingie* à cauſe de ſa ſituation au nort de l'Elbe, qui le ſepare des Duchés de Breme, & de Lunebourg. Il a au nort celuy de Sleſwick; au levant celuy de Lawenbourg, & la mer Baltique; & au couchant la mer d'Allemagne. Il peut avoir trente lieuës de l'orient à l'occident, & vingt du midi au ſeptentrion. Il eſt fort bas, & on y trouve pluſieurs marais, & pluſieurs bois; mais comme il eſt arroſé par un grand nombre de rivieres, dont les principales ſont l'Elbe, le Stoer, l'Eyder, le Swettin, & la Trave, & que la terre y eſt fort graſſe, il eſt extremement fertile en grains, & en pâturages, où l'on nourrit quantité de boeuf, & de chevaux, les uns & les autres de grande taille, ſi bien qu'il peut paſſer pour l'un des meilleurs païs de l'Allemagne. Il eſt plain de Nobleſſe, dont preſque tous les paiſans ſont en quelque ſorte les eſclaves, chaque gentilhomme ayant droit de vie & de mort ſur ſes ſujects, & pouvant les mal-

maltraiter & les chaſſer de ſes terres impunement: ce qu'ils ne font pourtant pas ſans de grandes raiſons, parce que leurs ſujects ſont leurs plus grandes richeſſes. Ce Duché appartient au Roy de Danemarc, & au Duc de Holſtein Gottorp: chacun d'eux a ſa portion diſtincte du païs, ſur laquelle il peut mettre telles impoſitions qu'il luy plait; mais la Nobleſſe dépend de tous les deux en commun. Les Officiers du Roy, & ceux du Duc preſident alternativemen d'an en an à l'adminiſtration de la Juſtice, & les Etats du païs ſe tiennent alternativement ſur les terres de l'un & de l'autre. On diviſe le Holſtein en quatre Contrées, qui ſont *Dithmarce*, *Holſtein Propre*, *Stormarie*, & *Wagrie*. Ses villes principales, outre Lubeck & Hambourg, qui ſont libres, ſont Kiel, au Duc de Holſtein, Rensbourg, Glucſtat & Krempe, au Roy de Danemarc.

HOLSACE PROPRE. *Holſatia Propria*. Contrée du Duché d'Holſace, en Baſſe Saxe. Elle a au couchant la Dithmarce; au midi la Stormarie, au levant la Wagrie; & au nort le Duché de Sleſwick. Ce païs eſt diviſé en deux parties, l'*orientale*, où ſont Kiel & Neumonſter appartient au Duc de Holſtein, & l'*occidentale*, où l'on trouve Rensbourg & Wilſter eſt au Roy de Danemarc.

HOLSTEBRO. *Holſtebroa*, ou *Halſterbroa*. Petite ville du Danemarc. Elle eſt dans l'Evêché de Rypen, en Jutlande, à neuf lieuës de la ville de Wiborg, vers le couchant.

HOLY HAVEN. voyez *Porte Saincte*.

HOLY ILAND. *Holylandia*, *Hauguſtaldia*, *Auguſtaldia*, *Lindisfarnia*. Petite iſle d'Angleterre, ſituée ſur la côte du Comté de Northumberland, dont elle n'eſt ſéparée que par la haute marée. Il y avoit autrefois en cette iſle un Monaſtere avec une Egliſe, qui avoit titre d'Evêché, transferé enſuite à Durham. Elle étoit auſſi la retraite d'un grand nombre de Solitaires, & c'eſt pour ces raiſons, qu'on luy donna le nom d'Holy Iland, qui ſignifie l'*iſle Sainte*.

HOLYCROSSE. *Holycroſſa*, *Monaſterium Crucis*. Bourg ou petite ville d'Irlande. Ce lieu eſt dans le Comté de Tiperari, en Momonie, ſur la riviere de Sheure, au ſeptentrion de la ville de Caſſel.

HOMBERG. *Homberga*. Bourg, & Comté du Cercle de la Weſtphalie, en Allemagne. Il eſt ſitué dans le Duché de Berg, aux confins du païs de la Marck.

HOMBER AM FLAUM. *Homberga*. Bourg du Bas Landgraviat de Heſſe, en Allemagne. Il eſt ſur une petite riviere, à quatre lieuës de la ville de Marpourg, du côté de l'orient, & à trois de Neuſtat, vers le midi. Homber eſt défendu par un château, & appartient au Landgrave de Heſſe-Caſſel.

HOMBOURG ANDER HOHE. *Homburgum*. Petite ville du Haut Landgraviat de Heſſe. Elle eſt dans les montagnes de Hohe, entre les terres de Mayence, & de Naſſaw, à trois lieuës de Francfort, du côté du nort. Cette ville appartient à un Cadet de la Maiſon de Heſſe-Darmſtat, & elle eſt capitale d'un Bailliage, où l'on remarque encore le bourg de Cronebourg, ou de Cronberg.

HOLSTEBRO. *Holſtebroa*, ou *Halſterbroa*. Petite ville du Danemarc. Elle eſt dans l'Evêché de Rypen, en Jutlande, à neuf lieuës de la ville de Wiborg, vers le couchant.

HOMBOURG. *Homburgum*. Ville forte par ſes ouvrages, & par ſa ſituation entre des marais, & ſur une montagne, & défenduë par un bon château. Elle eſt ſituée dans le Duché de Deux-Ponts, environ à deux lieuës de la ville de ce nom, du côté du nort. Les François la prirent l'an 1679.

HOMBURG. *Homburgum*. Petite ville de la Suiſſe. Elle eſt dans le Canton de Baſle, à cinq ou ſix lieuës de la ville de ce nom, du côté du midi.

HOMEL. *Homela*. Petite ville de la Lithuanie. Elle eſt ſur la riviere de Soſz, dans le Palatinat de Mſciſlaw, environ à huit lieuës de la ville de Rziczica, & des confins de la Moſcovie.

HOMERITES. *Homerita*. Anciens peuples de l'Arabie Heureuſe. On conjecture qu'ils habitoient le païs, qu'on appelle maintenant le Royaume, ou la Principauté d'Aden.

HOMFALIZE. voyez *Hofalize*.

HOMME, ou HUMS. *Homma*. Petite ville défenduë par un bon château. Elle eſt ſituée dans la Merche, Province de l'Ecoſſe Meridionale, à cinq lieuës de la ville de Barwick, du côté du couchant.

HONAN. *Honania*. Province de la Chine. Elle eſt bornée au nort par celles de Peking, & de Xanſi; au couchant par celle de Xenſi; au midi par celle d'Huquang; & au levant par celle de Xantun. Cette Province eſt baignée par la grande riviere d'Hoang, ſon terroir eſt fertile en blé, en pâturages, & en fruits, ſemblables à ceux de l'Europe. On dit que les Chinois appellent cette Province leur *Jardin de Plaiſance*. On fait comte qu'outre les forts, qui ſont des villes à garniſon, il y a cent cités & huit villes principales, qui ſont Caifung capitale, Queita, Changte, Gueihoei, Hoaiching, Honan, Nanyanga, & Juninga.

HONAN. *Honania*. C'eſt une des grandes villes de la Chine. Elle eſt la ſixiéme de la Province d'Honan

d'Honan, à laquelle elle donne le nom. La Juriſdiction de cette ville, ſituée ſur la riviere de Co, s'étend ſur treize autres villes.

HONDURAS, ou les Hondures. *Hondura.* Province de l'Audience de Guatimala, dans l'Amerique Septentrionale. Elle eſt bornée au couchant par la Province de Vera Pax; au midi par celles de Guatimala, & de Nicaragua; au levant par la mer de Nort; & au ſeptentrion par le golfe de Honduras. Cette Province eſt fort grande, elle eſt baignée par pluſieurs rivieres qui engraiſſent la terre par leurs débordements; auſſi elle eſt ſi fertile en mayz, qu'on en recueille, en quelques endroits, juſqu'à trois fois l'année. Il y croît auſſi du blé, & des vignes, qui portent du fruit deux fois l'année. On trouve encore dans cette Province des mines d'or & d'argent, & on en tire les laines de Vigogne, renommées à cauſe de leur fineſſe. Ses villes ſont Valladolid ou Comaygua capitale, Gratias à Dios, S. Pedro, Villa de Naco, Truxillo, & S. Jorge d'Olancho.

HONDURAS, le Cap d'Honduras. *Hondura Caput.* Ce cap eſt ſur la côte ſeptentrionale de la Province de Guatimala, au nort de la ville de Truxillo, & vis à vis de l'iſle de Guanajos.

HONDURAS, le golfe d'Honduras. *Hondura Sinus.* Ce golfe eſt une partie de la mer de Nort. Il eſt entre les côtes d'Honduras au midi, de Jucatan au nort, & de Vera Pax au couchant. Il porte vers cette Province le nom de golfe de *Guanajos* ou d'*Higueras.*

HONFLEUR. *Honflorium*, *Honflevius.* Petite ville de la Normandie, Province de France. Elle eſt ſur la Seyne, vis à vis d'Harfleur, à quatre lieuës du Havre de Grace, & à cinq de Liſieux.

HONGRIE, le Royaume de Hongrie. *Hongaria*, *Hungaria Regnum.* C'eſt un des Royaumes de l'Europe. Il eſt renfermé entre le 39. & le 47. dégrez de longitude, & entre le 45. & le 49. de latitude; & il a environ cent lieuës de l'orient à l'occident, & quatre vingt du nort au ſud. Ses bornes ſont au ſeptentrion les monts Crapack, qui le ſeparent du Royaume de Pologne, de la Sileſie, & de la Moravie; au couchant l'Aûtriche, & la Stirie; au midi la Boſnie & la Servie; & au levant la Valachie & la Tranſylvanie. Ce païs eſt arrouſé par un tres grand nombre de rivieres, dont les principales ſont le Danube, la Save, la Drawe, la Teiſſe, le Maros, le Raab, le Gran, & la Zarwize. Toutes ces rivieres ſont ſi abondantes en poiſſons, que les habitans s'en ſervent quelquefois à engraiſſer les cochons; mais leurs eaux, à la reſerve de celles du Danube, ſont puantes & mal ſaines. L'air y eſt auſſi mal ſain; mais la terre y eſt extrémement fertile en grains, en vins, en fruits, & en pâturages, qui nourriſſent une trés-grande quantité de boeuf & de chevaux eſtimés. Il y a une ſi grande quantité de gibier gros & petit, qu'on eſt obligé, pour prevenir le dégaſt qu'il faiſoit, de permettre à tout le monde de chaſſer. On trouve auſſi dans ce païs des fontaines minerales & des mines d'or, d'argent, de cuivre, de fer, & de ſel. La Hongrie eſt fort deſolée, étant le Theatre de la guerre entre les Mahometans & les Chrêtiens, depuis trois ou quatre ſiecles; auſſi ſes habitans ſont fort courageux, mais feroces, cruels, vindicatif, grands mangeurs, grands beveurs, & mal propres, à la reſerve de la Nobleſſe, qui eſt aſſez magnifique. Ils ſont partagés au ſuject de la Religion. Il y a quelques Mahometans, & quelques Juifs, des Antitrinitaires, & des Anabaptiſtes, grand nombre de Catholiques Romains; mais incomparablement davantage de Proteſtans de la confeſſion d'Ausbourg, ou de celle de Geneve. Le Gouvernement de ce païs eſt Monarchique; mais les Roys étoient autrefois électifs, la Maiſon d'Autriche a poſſedé ce Royaume de cette maniere depuis l'an 1626. que l'Archiduc Ferdinand fût éleu juſqu'en l'an 1687. que les Etats de Hongrie ont declaré la couronne hereditaire à la maiſon d'Autriche, & ont couronné l'Archiduc Joſeph, fils de l'Empereur regnant. On diviſe la Hongrie en cinquante quatre Comtés, qui ſont tous renfermés ſous trois grandes Provinces, la *Haute Hongrie*, la *Baſſe Hongrie* & l'*Eſclavonie.* Les Turcs ont poſſedé les deux dernieres, preſque toutes entieres, & la partie meridionale de la premiere. Mais depuis l'an 1685. ils en ont été chaſſés, & ils n'y tiennent plus que la ville de Temeſwar, qui ſoit de quelque importance. Au reſte, le Royaume de Hongrie avoit autrefois beaucoup plus d'étenduë qu'aujourdhuy, il comprenoit la Croatie, la Boſnie, la Dalmatie, la Servie, la Bulgarie, & les Principautés de Tranſylvanie, de Valachie, & de Moldavie.

HONGRIE, la Haute Hongrie. *Hungaria Superior*, ou *Transdanubiana.* C'eſt la plus grande des trois Provinces du Royaume de Hongrie. Elle s'étend vers le nort, & vers l'orient, entre le Danube & les monts Crapacks, & elle renferme le païs des anciens Jaziges Metanaſtes, avec la partie occidentale de la Dace. Ses villes principales ſont Presbourg, Neuhauſel, ou Owar, Nitria, Alt-Sol, New-Sol, Caſſovie, Eperies, Mongats ou Munkats, Zathmar, Tokay, Agria, Zolnock, Segedin, Peſt, Colocz, Chonad, le Grand Waradin, Giula, Lippa, Temeſwar &c.

HONGRIE, la Baſſe Hongrie. *Hungaria Inferior*, ou *Ciſdanubiana.* C'eſt une des trois parties du Royaume de Hongrie. Elle eſt entre le

Danube & la Drawe, ayant au nort la Haute Hongrie, & au midi l'Eſclavonie. Elle renferme l'ancienne Pannonie Inferieure, & la partie orientale de la Superieure. Ses villes principales ſont Altenbourg, Komore, Jawarin, ou Raab, Gran ou Strigonie, Bude capitale du Royaume, Albe Royale, qui l'étoit autrefois, Torna, Darda, Cinq Egliſes, Zygeth, Caniſca &c.

HONGRIE Polonoiſe. *Hungaria Polonica.* C'eſt une Contrée du Comté de Scepuſs, en la Haute Hongrie. Elle eſt renfermée dans les monts Crapacks, conſiſte en une douxaine de bourgs ou villages, & dépend des Polonois.

HONGROIS. *Hungari.* Ce nom, qui eſt celuy de tous les habitans de la Hongrie, l'eſt en particulier de l'un des trois principaux peuples de la Tranſylvanie. Ces Hongrois ſont au couchant des Saxons, & des Sicules, vers les confins de la Hongrie, dont ils ont tiré leur origine & leur nom. Ils occupent les Comtés de Zatmarbania, de Clauſenbourg, d'Huniade, & de Weiſſembourg ou d'Albe Julie.

HONNEAU, HOSNEAU, HAINEAU. *Honus.* Petite riviere des Païs-Bas. Elle coule dans le Haynaut, prenant ſa ſource a quelques lieuës de Bavay, & ſe déchargeant dans la Haiſne, au deſſus de Condé.

HONNECOURT. *Humicuria* ou *Humonis Curia.* Bourg avec Abbaye. Il eſt dans la Picardie, ſur l'Eſcaut, à trois lieuës de Cambray, du côté du midi.

HONOLSTEIN. *Honolſteinum.* Petite ville avec un château, qui la domine. Elle eſt eſt dans l'Electorat de Treves, chef d'un de ſes Bailliages, & ſituée à une lieuë & demi de la ville de Weldentz.

HONSCOTE. *Hondiſcota.* Bon bourg des Païs-Bas. Il eſt dans la Flandre Françoiſe. à deux lieuës de Bergue S. Winoc, du côté du levant.

HONT, le Hont. *Othoniana Foſſa.* C'eſt l'embouchure occidentale de l'Eſcaut. Elle s'étend depuis la petite ville de Sandvliet, juſqu'à celle de Fleſſingue, entre la Zeelande & la Flandre Hollandoiſe. Ce n'étoit autrefois qu'un canal, que l'Empereur Othon II. fit creuſer l'an 980. mais s'étant débordé l'an 1377. & ayant englouti pluſieurs villages, il eſt dévenu une eſpece de golfe, par lequel la plus grande partie des eaux de l'Eſcaut ſe décharge dans la mer d'Allemagne.

HONTON. *Hontonium.* Bourg d'Angleterre, ſitué dans le Comté de Devon, vers les confins de celuy de Dorceſter, à quatre lieuës de la ville d'Exceſter, du côté de l'orient. Honton à droit de nommer des députés pour le Parlement d'Angleterre.

HONTVIL. voyez *Hohen Twiel.*

HOOCHSTRATEN. *Hochſtratium.* Bon bourg avec un bon chaſteau, & un Comté, aſſez étendu. Il eſt dans le Brabant Eſpagnol, ſur la Mercke, à quatre lieuës au deſſus de Breda, vers le nort.

HOORNE. voyez *Horne.*

HOR. *Hor.* C'eſt une montagne de l'Arabie Petrée. Elle eſt environ à dix lieuës de la mer Rouge, du côté du midi. Elle eſt remarquable par la mort, & la ſepulture d'Aaron, frere de Moyſe, & le premier Souverain Sacrificateur du peuple d'Iſraël.

HORBOURG. *Horburgum.* C'eſt un gros bourg de la Haute Alſace. Il eſt ſur la riviere d'Ill, environ à une lieuë de la ville de Colmar, vers le levant. On croit qu'il eſt les reſtes de l'ancienne *Argentuaria*, ou *Argentaria*, ville de la Haute Allemagne, des ruïnes de laquelle Colmar a été bâtie.

HORDE ou ORDE. *Horda.* C'eſt proprement le nom que les Tartares, qui habitent au delà du Wolga, dans les Royaumes d'Aſtracan, & de Bulgar, donnent à leurs bourgs. Ils ſont compoſés de cinquante ou ſoixante tentes, rangées en rond, & qui laiſſent une place vuide au milieu. Ces Hordes ſe tranſportent de lieu en lieu, ſelon la commodité des pâturages. Les habitans de chaque Horde forment une compagnie de gens de guerre, dont le plus ancien eſt ordinairement le capitaine, & dépend du General ou Prince de toute la nation.

HOREB. *Horeb, Oreb.* Montagne de l'Arabie Petrée, ſituée entre la montagne de Sinaï au nort, & la mer Rouge au midi & au couchant. Cette montagne, qui étoit anciennement ſur les confins des Madianites, & des Amalekites, eſt celebre dans l'hiſtoire ſacrée, à cauſe de deux grands évenements. 1. ce fût ſur cette montagne que Dieu apparût à Moyſe dans un buiſon ardent, qui ne ſe conſumoit point, & qu'il luy donna la charge d'aller delivrer ſon peuple de la captivité d'Egypte. 2. Ce fut encore au pié de cette montagne, que les Iſraëlites ſortis d'Egypte trouverent leurs premiers ennemis, qu'ils combattirent, & qu'ils vainquirent ſous la conduite de Joſuë, pendant que Moyſe prioit pour eux au ſommet de la montagne. Il y a maintenant ſur cette montagne le *Convent de S. Catherine*, dont les Moines ſont de l'ordre de S. Baſile. Il a été conſtruit par l'Empereur Juſtinien. On y voit auſſi prés du Convent la chapelle de *nôtre Dame du Buiſſon*, que l'on prétend être le lieu, où Dieu apparût à Moyſe.

HORESTIENS. *Horeſti.* Anciens peuples de la Bretagne Seconde. Ils habitoient au delà du Tay dans la Contrée de l'Ecoſſe, qu'on appelle main-

maintenant le *Comté d'Angus*.

HORN. *Hornia*. Petite ville d'Allemagne. Elle eſt dans la Baſſe Autriche, vers les confins de la Moravie, à ſix lieuës de la ville de Krembs, vers le nort.

HORNBACH, ou HORRENBACH. *Horrenbachia*. Petite Forteresſe du Cercle Electoral du Rhin, en Allemagne. Elle eſt au confluant d'une riviere, qui porte ſon nom, avec la Schwolbe, dans le Duché de Deux-Ponts, & à deux lieuës de la ville de ce nom, vers le midi.

HORNDIEP. *Horndiepus*, *Arnapa*. Petite riviere des Provinces Unies. Elle nait dans le Païs de Drenthe, baigne Groningue, où elle ſe jette dans l'Huntes.

HORNE. *Horna*. Petite ville avec un beau chaſteau. Elle eſt dans le païs de Liege, prés de la Meuſe, vis à vis de Ruremonde.

HORNE, le Comté de Horne. *Hornanus Comitatus*. Contrée de l'Evêché de Liege. Elle eſt une partie du Comté de Lotz. Elle a eu ſes Comtes particuliers, dont la race s'étant éteinte dans le XV. ſiecle, elle a été incorporée à l'Evêché de Liege. Ses lieux principaux ſont Horne capitale, Wert, & Weſen.

HORNE ou HOORNE. *Horna*. Ville des Provinces Unies. Elle eſt dans la Nort-Hollande, ſur la Zuiderzée, entre Enkuiſe & Alcmar, à trois ou quatre lieuës de l'une & de l'autre. Horne, qui a été autrefois une ville Imperiale, a maintenant entrée dans les Etats d'Hollande. Elle eſt dans une belle ſituation, bien bâtie, & fort marchande, à cauſe de la bonté de ſon port.

HORNE, le cap de Horne. *Hornanum caput*. Ce cap qu'on nomme auſſi le *cap de S. Sauveur*, eſt la pointe la plus meridionale de la Terre de Feu, en l'Amerique Meridionale. Jacques le Maire, qui étoit d'Horne en Nort-Hollande, le découvrit l'an 1616. & luy donna le nom de ſa patrie.

HORNE, l'iſle de Horne. *Hornia Inſula*. Cette iſle eſt dans la mer Pacifique, à plus de douze cents lieuës des côtes du Perou. Elle eſt petite, mais fertile, & elle doit ſon nom à Jacob le Maire, qui la découvroit la même année que le cap de Horne.

HORRE-HEAD, ou Nort cap. *Caput Horreum* ou *Boreale*, anciennement, *Vennicnium Promontorium*. Ce cap eſt ſur la côte ſeptentrionale de l'Ultonie, en Irlande, à l'entrée du petit golfe de Schiphaven, du côté du couchant.

HORSENS. *Horſenium*, *Horsneſium*. Petite ville ou bourg du Royaume de Danemarc. Ce lieu eſt ſitué dans le Dioceſe d'Aarhus, en Jutlande, ſur un petit golfe, qui luy ſert de port, vis à vis de la pointe ſeptentrionale de l'iſle de Fyonie.

HORSHAN, HORESHAN. *Horshanum*, *Horeshanum*. Bourg du Comté de Suſſex, en Angleterre. Il eſt aux confins du Comté de Surrey, à ſept lieuës de la ville de Chicheſter, vers le nort, & il a droit d'élire deux députés pour le Parlement.

HOSTE. voyez *S. Genis d'Hoſte*.

HOSTERHOVEN. voyez *Oſterhoven*.

HOSTERIA DE l'OSA. *Hoſpitium Oſæ*. Petit lieu de la Campagne de Rome. Il eſt ſur la petite riviere de l'Oſi, à trois lieuës de Rome, tirant vers Tivoli. On voit en ce lieu quantité de ruïnes, qu'on prend pour celles de la petite ville des anciens Latins, nommée *Peda* & *Pedum*.

HOTTENTOTS. *Hottentota*. C'eſt le nom que les Européens donnent aux Caffres, qui habitent auprés du Cap de Bonne Eſperance, en Afrique. On le leur a donné à cauſe de leur language, qui eſt fort confus, & preſque inarticulé.

HOUDAN. *Hodenum*, *Hoſdenum*, *Hodencum*. Petite ville du Gouvernement de l'iſle de France. Elle eſt ſur la petite riviere de Vegre, entre Paris & Dreux, à trois lieuës de celle-cy & à neuf ou dix de celle-là.

HOULET PANIAS. *Aqua Meron*, *Samachonitis Lacus*. C'eſt un petit lac, formé par le Jourdain, riviere de la Judée. Il eſt à ſept lieuës au deſſus de la mer de Galilée, & il a ſi peu d'eau, qu'il ſe deſſeiche en eſté.

HOXER ou HOXTER. voyez *Heuxer*.

HOY. *Hoya*, anciennement, *Dumna*. C'eſt une des iſles Orcades. Elle eſt ſituée entre celle de Mainland, & le nort de l'Ecoſſe, dont elle n'eſt ſeparée, que par le détroit de Pichtland. Cette iſle a des montagnes ſi hautes qu'elles ſervent d'enſeignes à ceux qui ſont voile dans les mers voiſines. Elle eſt ſeparée en deux par un iſthme de ſable, que la haute marée couvre. On trouve dans la partie orientale de cette iſle, nommée *Wal*, des chevaux ſauvages; mais ils ſont petits, laids, indomptables, & incapables de porter des fardeaux, à cauſe de la petiteſſe, & de la foibleſſe de leurs jambes.

HOYE. *Hoya*. Petite ville avec une citadelle. Elle eſt capitale du Comté de Hoye, en Weſtphalie, & ſituée ſur le Weſer, à trois lieuës de Ferden, vers le midi.

HOYE, le Comté de Hoye. *Hoyenſis Comitatus*. C'eſt un païs du Cercle de Weſtphalie, en Allemagne. Il eſt entre la Principauté de Minden au midi, & le Duché de Breme au nort. Son étenduë eſt environ de dix lieuës de long, & autant de large. Il a eu ſes Comtes particuliers, feuda-

taires des Ducs de Brunſwick, qui s'en ſont mis en poſſeſſion, enſuite de la mort d'Othon dernier de ſa race, arrivée l'an 1582. Le Landgrave de Heſſe Caſſel y poſſede pourtant les Bailliages d'Ucht, & de Freudenberg. Ces lieux principaux ſont Hoye & Nyenbourg.

HRADISC, HRADISSE. *Hradiſca.* Ville du Royaume de Boheme. Elle eſt dans la Moravie, ſur la Morave, à onze lieuës au deſſous d'Olmutz. On croit qu'elle pourroit être l'ancienne *Arſicua*, villes des Quades; laquelle pourtant quelques uns mettent à *Brinn.*

HRASTIE HORITABO. voyez *Tabor.*

HUAPE, VULCAN. *Huapeus Vulcanus.* Montagne qui vomit des flammes. Elle eſt dans le Chili, en l'Amerique Meridionale, prés de la ville de S. Juan de la frontera.

HUBAYE. voyez *Ubaye.*

HUBET. *Hubetum*, anciennement, *Mniaria* ou *Mina.* Ancienne petite ville ou bourg du Royaume d'Alger, en Barbarie. Ce lieu eſt prés de la ville de Telenſin, environ à cinq lieuës de la côte.

HUCHEU. *Hucheum.* C'eſt une des grandes ville de la Chine. Elle eſt ſur la riviere de Tay, dans la Province de Chekiang, où elle tient le troiſiéme rang. Elle a cinq autres villes ſous ſa Juriſdiction.

HUDACK. voyez *Kudack.*

HUDIA. voyez *Odiza.*

HUDSON, la Baye de Hudſon. *Hudſonius Sinus.* C'eſt un grand golfe de la mer de Nort. Il eſt au ſeptentrion de l'Amerique, entre l'Eſtotilande, la Nouvelle France, & le Nouveau South-Walles. Il renferme les Bayes de James, & de Delivrance. On y comprend auſſi quelquefois celle de Button. Henry Hudſon Anglois l'a découverte l'an 1612. en cherchant un paſſage pour aller de la mer de Nort à celle de Sud, & on dit que les Anglois ont quatre petites coloniſes ſur ſon rivage.

HUDSON, le Détroit de Hudſon. *Hudſonium Fretum.* Ce Détroit eſt une branche de la mer de Nort. Il eſt entre les Terres Arctiques, & l'Eſtotilande, ou la Nouvelle Bretagne. Il a environ cent cinquante lieuës de long, & a été découvert par Henry Hudſon, la même année que la Baye, qui porte ſon nom.

HUDWICSWALDT. *Hudingswaldia* ou *Hudwicswaldum.* Petite ville ou bourg de la Suede. Ce lieu eſt le principal de la province d'Helſingie, & il eſt ſitué ſur le golfe de Bothnie.

HUESCA. *Oſca Illergetum.* Petite ville d'Eſpagne, ſituée ſur la riviere d'Iſuela, dans l'Aragon. Il y a une Academie, & un Evêché, ſuffragant de Saragoçe, dont elle eſt éloignée de neuf lieuës, vers l'orient meridional.

HUESCAR. voyez *Gueſcar.*

HUESSEN. *Hueſſenum.* Bourg du Cercle de Weſtphalie. Il eſt dans le Duché de Cleves, ſur le bord gauche du Rhin; vis à vis du Nouvel Iſſel, & à demi lieuë au deſſus d'Arnhem. On prend ce lieu pour l'ancienne petite ville de la Baſſe Allemagne, qui portoit le nom d'*Arces Lobia.*

HULL. *Hullum*, anciennement, *Petuaria.* Ville du Comté d'Yorck, en Angleterre. Elle eſt à l'embouchure de la riviere d'Huli, dans l'Humber. Cette ville, qui eſt forte, & qui a un bel arcenal, & un bon port, fut la premiere du Royaume, qui ferma ſes portes au Roy Charles I. l'an 1642. Ce Roy l'aſſiegea, & fut obligé d'en lever le ſiege, & ce fut là le commencement de la funeſte guerre qu'il eut avec le Parlement d'Angleterre.

HULST. *Hulſta*, *Hulſtum.* Petite ville des Provinces Unies. Elle eſt dans la Flandre Hollandoiſe, environ à quatre lieuës de Gand, & d'Anvers. Hulſt eſt aſſez bien fortifiée, & elle a une Juriſdiction aſſez étenduë, qu'on appelle l'*Office d'Hulſt.*

HUMAGO. voyez *Umago.*

HUMAN. *Humana.* Ville du Royaume de Pologne. Elle eſt dans la Baſſe Podolie, environ à vingt cinq lieuës de la ville de Braclaw, du côté du levant.

HUMANA ROUINATA. *Humana.* C'étoit autrefois une ville Epiſcopale, de l'Etat de l'Egliſe. On en voit les ruïnes dans la Marche d'Ancone, entre Lorette & Ancone, à laquelle ſon Evêché a été uni par le Pape Martin V. l'an 1422.

HUMBER. *Abus*, *Habus*, *Humbrus*, *Umber.* C'eſt une riviere ou plûtôt un petit golfe d'Angleterre. Il eſt entre les Comtés d'Yorck & de Lincoln, & il eſt formé par le concours de pluſieurs rivieres dont les plus conſiderables ſont le Trent, & l'Ouſe.

HUMBLE. *Humbla*, *Homelea.* C'eſt une petite riviere du Comté de Hant, en Angleterre. Elle ſe décharge dans la mer, vis à vis de l'Iſle de Wight.

HUMS. voyez *Homme.*

HUNDERSBUHEL. voyez *Zashalon.*

HUNDSFELD. *Hundesfelda.* Bourg de la Siléſie. Il eſt dans la Principauté d'Olſe, ſur la riviere de Weida, à une lieuë de Breſlaw, du côté du nort.

HUNDSRUCK, ou UNSRUCH. *Hunnorum Tractus*, *Sauromatum Arva.* C'eſt une Contrée du Cercle Electoral du Rhin. Elle a pris ſon nom

des

des Huns, peuple de la Sarmatie, qui y établirent quelques colonies. Elle eſt bornée par le Comté de Sponheim, le Duché de Simmeren, la Moſelle, & le Rhin, vers leur confluant. Ses villes principales ſont Coblents, Boppart, S. Goar, & Obber-Weſel. On donne quelquefois plus d'étenduë à l'Hundsruck; on l'avance le long du Rhin juſqu'à la Nahe, & on y comprend le Duché de Simmeren, une partie du Comté de Sponheim, ce qui faiſoit autrefois une des cinq provinces du Palatinat du Rhin, laquelle on nommoit le *Hundsruck*.

HUNGERFORD. *Hungerfordia*. Bon bourg d'Angleterre. Il eſt dans le Comté de Bark, aux confins de ceux de Wilt & de Hant, à ſept lieuës de la ville de Salisbury, & environ autant de celle de Wincheſter.

HUNINGUE. *Huninga*. C'eſt un village du Sundgow, Province de France. Il eſt ſur le Rhin, environ à demi lieuë au deſſous de la ville de Baſle. Les François y ont conſtruit une bonne Forteresſe.

HUNS. *Hunni. Huni*. Anciens peuples de la Sarmatie Européenne. Ils habitoient auprés de la Palu Meotide; mais enſuite ils s'établirent dans la Pannonie. Attila en conduiſit une partie en Allemagne, en Italie, & en France, où ayant été défaits par Merouë, Roy de France, & par Ætius, General des Romains, ils ſe retirerent derechef dans la Pannonie, qui prit le nom de Hongrie, où de ces Huns, ou ſelon d'autres des *Hongres*, nation Scithe, qui ſubjugea les Huns, & ſe confondit avec eux.

HUNSINGO. *Hunſingonia*. C'eſt une Contrée des Païs-Bas. Elle eſt une de celles qu'on appelle Ommelandes, qui ſont partie de la Province de Groningue. L'Hunſingo s'étend le long de la mer d'Allemagne, & de la riviere de Hunſe, juſqu'au Territoire de Groningue, & au Fivelingo. Il y a un grand nombre de villages, mais point de lieu conſiderable, que la petite forteresſe de Soltcamp.

HUNTEBOURG. *Hunteburgum*. Petite ville du Cercle de Weſtphalie. Elle eſt dans l'Evêché d'Oſnabrug, ſur la Hunte, prés de ſon embouchure dans le lac de Damm, & à ſept lieuës de la ville d'Oſnabrug.

HUNTINGTON, autrefois Huntendune. *Huntingtonia, Hontingtonia*, anciennement, *Venantodunum*. Petite ville d'Angleterre. Elle eſt capitale du Comté d'Huntington, & ſituée ſur la riviere d'Ouſe, à trois lieuës de Cambridge, du côté du couchant. Cette ville avoit autrefois un bon chaſteau, le Roy Henry II. le fit raſer pour avoir ſervi de rétraite à des rebelles.

HUNTINGTON SHIRE, ou le Comté d'Huntington. *Huntingtonia*. Petite Province d'Angleterre, qui n'a pas au delà de cinq à ſix lieuës de long, & de large. Elle eſt entre celles de Cambridge, de Bedfort, & de Northampton. Il y a quantité de charbon de pierre dans ce Comté; Huntington ſur l'Ouſe en eſt le ſeul lieu un peu conſiderable.

HUQUANG. *Huquania*. C'eſt la ſeptiéme en ordre des Provinces de la Chine; mais la plus grande, & la plus fertile. On l'appelle le *grenier de la Chine*, & elle eſt au milieu de ce vaſte Empire, entre les Provinces de Honan, de Nanking, de Kiangſi, de Quantung, de Quangſi, de Queicheu, de Suchuen, & de Xenſi. La riviere de Kiang la traverſe d'orient en occident, & la diviſe en ſeptentrionale, & en meridionale. On y compte quinze grandes villes, capitales d'autant de Contrées, & cent huit moindres, ſans compter les forts, les bourgs, & les villages, qui ſont en trés-grand nombre. Uchang en eſt la premiere ville & la capitale de toute la Province.

HUREPOIX. *Hurepoeſium*. C'eſt une Contrée du Gouvernement de l'Iſle de France. Elle eſt entre la Brie, dont la Seine la ſepare au levant, & la Beauce au couchant. On n'en connoit pas bien les limites, Corbeil, & Chartres y ſont renfermées; quelques uns y mettent auſſi la Ferté Alais, Melun, & Mante.

HURONS. *Hurones*. Peuples de la Nouvelle France, en l'Amerique Septentrionale. Ils ſont entre le lac Ontario, & celuy des Hurons, ou de Karegnondi. On dit qu'ils ſont feroces, & extremement larrons, & qu'ils ſont dévenus amis des François. Hennepin Recollect aſſeure que les Iroquois les ont preſque entierement détruits.

HURONS le lac, ou la mer douce des Hurons, ou le lac de Karegnondi. *Huronum Lacus, Huronum Mare Dulce*. C'eſt un grand lac de la Nouvelle France, en l'Amerique Septentrionale. On dit qu'il a deux cens lieuës d'orient en occident, & ſept cens de circuit. Le lac Superieur & celuy des Ilinois ſe déchargent dans celuy-cy. Au reſte, ce lac eſt la ſource de la riviere de S. Laurens, qui en ſortant du côté du ſud, va traverſer les lacs d'Erie, & d'Ontario, & de la riviere Françoiſe, qui aprés l'avoir traverſé le lac des Nipiſſiriniens, ſe va joindre à la riviere de S. Laurens.

HURST. *Hurſtium*. C'eſt un chaſteau du Comté de Hant, en Angleterre. Il eſt ſur une Preſqu'iſle, qui n'eſt ſeparée de l'iſle de Wight que par un canal d'un mille de largeur. Ce lieu eſt connu dans l'hiſtoire, pour avoir été la premiere priſon de Charles I. Roy d'Angleterre.

HUS ou UZ. *Hus*. C'eſt une Contrée de la

Paleſtine, ſituée au levant du Jourdain, dans la demi Tribu de Manaſſe, dite autrement la Trachonite. Sa capitale portoit le nom d'Aſtaroth Carnajim. On dit qu'elle étoit la patrie de Job, & qu'on y fait encore voir aujourdhuy le tombeau de ce celebre exemple de patience. Mais tout cela n'eſt pas fort certain, & il eſt beaucoup plus probable que la terre de Hus étoit vers les confins de la Caldée, puis que les Caldéens furent ceux, qui enleverent les Chamaux de Job.

HUSUM. *Huſumum.* Ville du Duché de Sleſwick, en Danemarc. Elle eſt ſur la mer d'Allemagne, vis à vis de l'iſle de Nort-Strand, à ſix lieuës de Gottorp, du côté du couchant. Elle appartient au Duc de Holſtein Gottorp, & elle a un bon port, & fort frequenté. Elle étoit fortifiée, mais le Roy de Danemarc en a fait demolir les fortifications.

HUSZ ou HUSWAERT. *Huſa.* C'eſt un bourg de la Moldavie, ſitué ſur le Pruth, à ſix lieuës au deſſus de Faleſin, ou Falxin. On prend ce lieu pour l'ancienne *Zudidava*, ville de la Dace.

HUY. *Huum*, *Huyum.* Ville de l'Evêché de Liege, capitale du Condrotz, & ſituée à ſept lieuës de Namur, & à cinq de Liege, au confluant de la petite riviere d'Huy avec la Meuſe, qui la ſepare en deux. Cette ville eſt fortifiée, & défenduë par un bon chaſteau. Les François la prirent l'an 1693. & le Roy d'Angleterre la reprit l'année d'aprés, & la rendit à l'Evêque de Liege.

HUYS TE BRETTEN, ou HUYS TE BRITTEN. *Arx Britannica.* C'eſt un château de la Hollande. Il eſt ſur le bord de la mer fort prés de Catwick, & à une lieuë & demi de Leyde. On a connu par des inſcriptions qu'on y a trouvée, qu'il y avoit autrefois un lieu nommé *Armamentarium* ou *Armentarium.*

HYAMAN. voyez *Arabie Heureuſe.*

HYERES. *Area*, *Hierſum*, anciennement, *Olbia.* Ville de France, ſituée ſur la côte de la Provence, vis à vis des iſles d'Hyeres, & à trois lieuës de Toulon, du côté du levant. Cette ville, qui eſt une ancienne Colonie des Marſeillois, a le ſiege d'une Viguerie, & celuy d'une Viceſenechauſſée.

HYERES, les iſles d'Hyeres, ou les iſles d'Or. *Hierſa*, anciennement, *Stoechades Inſula.* Ces iſles ſont dans la mer Mediterranée, prés de la côte de la Provence, vis à vis de la ville d'Hyeres, dont elles prennent leur nom. Les trois plus conſiderables de ces iſles portent les noms de *Porqueroles*, *Portecros*, & d'*iſle du levant*, ou *du Titan.*

HYERINGEN. *Hyeringum.* Petite ville ou bourg de la Jutlande Septentrionale. Ce lieu eſt ſitué dans le païs de Wenſuſſel, à neuf lieuës de la ville d'Alborg, du côté du nort.

HYMBOURG, ou HAIMBOURG. *Hamburgum*, *Hamburga.* Bourg de l'Aûtriche, en Allemagne. Il eſt prés du Danube, à la frontiere de la Hongrie, & environ à dix lieuës de la ville de Vienne. On prend ce lieu pour l'ancienne *Comagenum.* Petite ville de la Haute Pannonie.

HYTH. *Hyta*, *Hide.* Petite ville défenduë par un bon chaſteau. Elle eſt un des cinq ports, qui ont ſeance & voix dans le Parlement d'Angleterre, & elle eſt ſituée dans le Comté de Kent, à quatre lieuës de Douvres, & à cinq de Cantorbery. Son port a été connu par les Anciens ſous le nom de *Portus Lemanis*, & on conjecture par un grand chemin pavé, qui ſe trouve depuis cette ville juſqu'à celle de Cantorbery, que ce port fut fort frequenté par les Romains. Il eſt aujourdhuy preſque abandonné à cauſe des ſables, dont il eſt rempli.

HYVERT, le Cap d'Hyvert, ou Wintershoeck. *Promontorium Hiemale.* Ce cap eſt ſur la côte ſeptentrionale de la Nouvelle Zemble. On luy a ſans doute, donné le nom qu'il porte, à cauſe de ſa ſituation.

I.

J A.

JABES DE GALAAD. *Jabes Galaaditis.* C'étoit anciennement une ville de la Paleſtine. Elle étoit dans la demi Tribu de Manaſſe delà le Jourdain, à ſept lieuës de la mer de Galilée. Les habitans de cette ville ne s'étant pas joints aux autres Iſraëlites, pour punir le crime des Benjamites, furent exterminés. Mais Jabes s'étant repeuplée, & étant aſſiegée par Naas Roy des Ammonites, qui ne vouloit recevoir ſes habitans à compoſition, qu'à condition qu'il feroit crever l'œuil droit à chacun d'eux; elle fut delivrée par Saul, qui à cauſe de cet exploit, fût confirmé par les Iſraëlites en la Royauté, à laquelle on l'avoit élevé auparavant. Jug. 21. 1. Sam. 11.

JABLUNKA. *Jablunka.* Bourg ſans murailles, mais défendu par un fort bon chaſteau. Il eſt dans la Principauté de Teſchen, en Sileſie, ſur la riviere d'Elſa, à quatre lieuës au deſſus de Teſchen, & entre de fort grandes montagnes.

JABOCK. *Jabock.* C'étoit anciennement le nom

nom d'une riviere de la Paleſtine de delà le Jourdain. Elle prennoit ſa ſource aux montagnes de Galaad, & ayant coulé ſur les confins de la Tribu de Gad, & de la demi Tribu de Manaſſe, elle ſe déchargeoit dans le Jourdain, à une ou deux lieuës au deſſous de la mer de Galilée. C'eſt ſur le bord de cette riviere que le Patriarche Jacob luita toute la nuit avec un Ange, & aquit le glorieux nom d'*Iſraël*, d'où ſes deſcendants furent appellés Iſraëlites.

JACA ou JACCA, *Jacca*. Ville d'Eſpagne. Elle eſt dans l'Aragon, ſur la riviere de même nom, entre les montagnes de Jaca, qui ſont une partie des Pyrennées. Cette ville eſt défenduë par une citadelle aſſez forte, & elle a un Evêché, ſuffragant de Saragoſſe, dont elle eſt éloignée environ de ſeize à dix-huit lieuës.

JACATRA. voyez *Batavia*.

JACI, GIACI, ou ACI. *Acis*. Bon bourg de la Sicile, ſitué dans la Vallée de Demona prés du golfe de S. Tecle, au pié du mont Gibel, environ à trois lieuës de la ville de Catania, du côté du nort. Ce bourg eſt défendu par un bon château; conſtruit ſur un rocher eſcarpé de tous côtez.

JACLA. voyez *Jala*.

JACO, JACUM. *Jolcos*. C'étoit autrefois une petite ville de la Theſſalie, en Grece. Ce n'eſt maintenant qu'un petit village, ſitué ſur le golfe de Vollo, prés de la ville de Demetriade.

JACQUEMONT, ou S. Jacqu' Eſme. *Axima*. C'étoit autrefois un bourg de la Gaule Narbonoiſe, ce n'eſt maintenant qu'un petit village de la Tarentaiſe, en Savoye.

JACQUES. voyez *Giaques*.

JADE. *Jada*. C'eſt une petite riviere du Cercle de Weſtphalie. Elle coule dans le Comté d'Oldenbourg, & forme à ſon embouchure un aſſez grand golfe, au couchant de l'embouchure du Weſer.

JADERA. voyez *Zara*.

JAEN, GAEN. *Giennum*, *Gienna*, *Fanum S. Johannis*, anciennement, *Oningis*, *Oringis*, *Aurigi*. Ville d'Eſpagne, ſituée dans l'Andalouſie, aux confins de la Grenade, environ à douze lieuës de la ville de ce nom. Jaën eſt une grande ville, & aſſez belle. Sous les Mores, elle a été, de même que Sevile, & Cordoue, capitale d'un Royaume, qui portoit ſon nom. Le Roy Ferdinand en chaſſa les Infideles l'an 1246. Elle a maintenant un Evêché, ſuffragant de Tolede, & un château, conſtruit ſur une eminence voiſine.

JAFFA, JAFFO, ou JOPPE. *Joppe*. C'eſt une ville, qu'on croit être une des plus anciennes du monde, & avoir été fondée par Japhet, fils de Noë. Elle eſt ſur la côte de la Paleſtine, à huit lieuës de Jeruſalem. C'étoit en ce lieu qu'abordoient les vaiſſeaux d'Hiran, Roy de Tyr, en portant à Salomon le bois & les pierres de taille, qu'il employa à la conſtruction de ſon temple. Jonas s'embarqua en ce lieu, & il y a bien d'apparence qu'il y fût dégorgé par la balaine, qui l'avoit englouti; l'Apôtre S. Pierre y reſſuſcita Dorcas. Cette ville fut faite Epiſcopale, ſuffragante de Jeruſalem par les Chrêtiens croiſez, qui s'en étoient rendus les maîtres. Elle n'eſt preſque plus qu'un monceau de ruïnes, où il ne reſte que quelques maiſons, & un petit fort, gardé par le Prince de Gaza. Son port eſt encore le lieu, où abordent les Pelerins, qui vont viſiter la Paleſtine.

JAFFANAPATAN, ou JAFNIPATAN. *Jafanapatanum*. Forteresſe des Hollandois, ſituée ſur la côte meridionale d'une grande Preſqu'iſle, qui eſt la partie ſeptentrionale de l'iſle de Ceylan, & qui comprend le Royaume de Jaffanapatan, dépendant des Hollandois.

JAGERNDORF, KARNOW, ou JARNOW. *Carnovia*, *Jagerndorpium*. Bonne petite ville de la Sileſie. Elle eſt capitale de la Principauté, qui porte ſon nom, & ornée d'un magnifique château. On la trouve vers les confins de la Moravie, ſur la riviere d'Oppa, à quatre lieuës au deſſus de Troppaw, vers le nort.

JAGERSBOURG. *Jagerſburgum*. Maiſon de campagne du Roy de Danemarc. Elle eſt dans l'iſle de Zeelande, à quatre lieuës de Coppenhague. La Cour de Danemarc y paſſe ordinairement cinq ou ſix ſemaines toutes les années, pour prendre le divertiſſement de la chaſſe.

JAGNIEVO. *Jagnievum*. Petite ville de la Turquie, en Europe. Elle eſt dans la Servie, environ à cinq lieuës de Novibazar. On dit que cette ville eſt aſſez bonne, & qu'il y a pluſieurs Catholiques Romains.

JAGODNA. *Jagodna*. Bonne petite ville de la Turquie, en Europe. Elle eſt dans la Servie, prés de la Morawe, entre la ville de Niſſa, & celle de Semendria à ſeize lieuës de la premiere, & à vingt-cinq de la derniere.

JAGOS. *Jagi*. Peuples d'Afrique. Ils ſont errans comme les Arabes, & ils ſont répandus en pluſieurs endroits de la Baſſe Ethiopie; mais principalement dans le Royaume d'Anzico. Ils adorent le ſoleil & la lune, ſont robuſtes, & habiles à voler, ce qui eſt leur grand métier, & ſi feroces, qu'ils font boucherie de chair humaine, & ſe mangent les uns les autres, dés qu'ils ſont morts. Ils n'ont pour toutes armes qu'une hache, un arc & des fléches.

JAHATZ, ou JACAZA. *Jaſſa*. Ville de la Pale-

Paleſtine, Elle étoit dans la Tribu de Ruben, aux confins de celle de Gad, & au nort de la montagne de Nebo. Les Iſraëlites y défirent Sihon, Roy des Amorrhéens, & elle fut enſuite donnée aux Levites Nomb. 21.

JAICK. *Jaicus*, anciennement *Rhymnus*. C'eſt une grande riviere de la Grande Tartarie. Elle a ſa ſource dans le Paſcatir, en Moſcovie, & coulant vers le midi occidental, elle ſepare les Tartares Kalmuchs, de ceux de Nagais, qui dépendent du Royaume d'Aſtracan, & ſe décharge dans la mer Caſpie, entre l'embouchure du Wolga & celle du Cheſel.

JAICUBI. *Jaicubius*. Riviere de la Grande Tartarie. Elle coule dans le païs des Kalmuchs, reçoit le Coſir, & ſe décharge dans la mer Caſpie, entre le Jaick, & le Cheſel. Sanſon dans ſes grandes Cartes l'appelle *Yem*, & la forme par le concous de la *Rudha*, & de la *Margha*.

JAICZA. voyez *Jayza*.

JAINVILLE. voyez *Janville*.

JAKOTYN. *Jakotynum*. Bourgavec une bonne forteresſe. Il eſt dans Baſſe Volhynie, ſur la riviere de Supoi, environ à dix ſept lieuës de la ville de Kiovie, du côté du levant. Ce lieu appartient aux Moſcovites.

JAKSA, ou JAEKTSIE. *Jakſa*, *Jaktſia*. C'eſt une ville que Mr. de Witſen met dans la Daurie, en la Grande Tartarie. Elle eſt environ à dix lieuës de la riviere d'Amur, vers le nort, & à quarante d'Albazin, ville des Moſcovites, vers le levant.

JAKUTI. *Jakuti*. Peuples de la Grande Tartarie, Mr. de Witſen, dans la Carte qu'il a donné de ce païs, les place à l'orient de la riviere de Lena, vers ſon embouchure, dans l'Ocean Septentrional, au ſeptentrion oriental des Tungoeſes, ainſi ils occupent la partie occidentale du païs que les Cartes ordinaires apellent Mongal.

JALA, JAELE, ou YALE. *Jala*, *Jaula*. Petite ville, mal peuplée de l'iſle de Ceylan. Elle eſt à vingt & une lieuë de Mature, vers l'orient ſeptentrional, & elle eſt capitale d'un païs, qui étoit autrefois un Royaume particulier; mais qui n'eſt aujourdhuy qu'une Province de l'Etat des Hollandois, dans l'iſle de Ceylan.

JALINES. *Jalina*, *Macaria*. C'étoit anciennement une ville, maintenant ce n'eſt qu'un village, ſitué ſur la côte ſeptentrionale de l'iſle de Cypre.

JALOFES. *Jalofa*. Peuples de la Nigritie, en Afrique. Ils occupent le Païs qui eſt entre la riviere de Senega, & celle de Gambia; & ils ont pluſieurs Rois, dépendant du grand Jalof, qui porte auſſi le titre de Roy de Senega. Ils ſont Mahometans, mais trés-ignorans; & ils ne s'occupent preſque qu'à cultiver la terre, ou à paître leurs troupeaux. Il ne croît ni blé, ni vin dans leur païs; mais ils ont beaucoup de dattes, dont ils ſe ſervent pour faire leurs breuvages, & du mayz, dont ils font leur pain. Ils n'ont que des villages tout ouverts, ſont adroits à manier leurs chevaux, mais ils n'ont point encore l'uſage des armes à feu. On dit qu'ils ont une coûtume fort ſinguliere, qui eſt, que les freres de ceux qui meurent leur ſuccedent, au préjudice de leurs enfans; ce qui s'étend même juſqu'à la Maiſon Royale, les enfans du Grand Jalof ne montans ſur le Throne, qu'aprés leurs oncles. On tire de ce païs des cuirs de bœuf, de la cire, de l'yvoire, de la gomme Arabique, de l'ambre-gris, de l'or, de l'argent, & des eſclaves.

JAMAGOROD. *Jama*. C'eſt une trés-bonne forteresſe de l'Ingrie. Elle eſt ſituée ſur la riviere de Laga, à cinq lieuës de la ville de Narva, du côté du levant. Cette place étoit autrefois aux Moſcovites; mais elle fût cédée aux Suedois avec ſon territoire l'an 1617.

JAMAIQUE. *Jamaica*. Iſle de la mer de Nort, en Amerique. Elle eſt une des grandes Antilles, & on la trouve au midi de celle de Cuba, & au couchant de l'Hiſpaniola. Elle fut découverte par Chriſtophle Colomb l'an 1494. & poſſedée par les Eſpagnols, qui la nommerent l'*iſle de S. Jacques*, & la dépeuplerent preſque entierement. Les Anglois en ſont les maîtres depuis l'an 1654. Elle peut avoir cent cinquante lieuës de circuit. Elle eſt bien cultivée, & on en tire quantité de cuirs, du cotton, du tabac, & du ſucre. Sa principale ville eſt S. Jacques; Sevile de l'Oro, Melila, & Oriſtan ſont fort décheuës; & celle de Vega, qui faiſoit porter aux deſcendans de Colomb le titre de Ducs de la Vega, eſt entierement détruite.

JAMAISTERO ou JAMAYSOIT. *Jamaiſtera*. C'eſt une des cinq Regions, qui compoſent l'iſle de Niphon, la principale de celles du Japon. Elle eſt bornée au levant par le Jetſengo, & baignée par la mer de tous les autres côtés. On diviſe cette Region en douze Provinces, que les Japonois appellent Royaumes, & qui prennent leurs noms de leurs capitales.

JAMAMA. *Jamama*. Ville de l'Arabie Heureuſe, en Aſie. Elle eſt ſur la riviere d'Aſtan, environ à cent lieuës d'El-Catif, du côté du couchant, & elle eſt capitale d'une Principauté, qui eſt entre celles d'Haghiaz, d'Oman; & l'Arabie Deſerte.

JAMBA. *Jamba*. Ville des Etats du Mogol, en Aſie. Elle eſt ſituée ſur une riviere, environ à vingt-ſix lieuës du Gange du côté du couchant.

Elle

Elle eſt capitale de la Province de Jamba.

JAMBA. *Jamba.* Province du Mogoliſtan, dans l'Inde. Elle a le titre de Royaume, & elle eſt ſeparée de celuy de Patna, du côté de l'orient par le Gange, & environnée ailleurs par les Royaumes de Siba, de Naugracut, de Penbach, de Delly, & de Bakar. Ses villes principales ſont Calſery & Jamba capitale. On trouve auſſi dans cette Province les Etats du Rahia ou Prince de Decamperga.

JAMBOLI. *Jambolenſis Ager.* C'eſt une des quatre parties de la Macedoine moderne. Elle renferme les païs qu'on nommoit anciennement la *Macedoine Premiere* & la *Seconde.* Elle s'étend depuis le golfe de Salonichi au midi, juſqu'à la Romanie au nort, ayant la Macedoine Propre au couchant, & l'Archipel au levant. Ses principaux lieux ſont Philippi, Embouli, Seres, Cavalla, Conteſſa, Libanova, Eriſſo, Caſtel-Rampo, Ajomama, Sidero-Capſo, & Caſſandria.

JAMBY. *Jambium.* Ville des Indes Orientales. Elle eſt prés de la côte de l'iſle de Sumatra, où elle a un bon port, fort frequenté par les Hollandois, & qui eſt entre le détroit de Malaca, & celuy de Palimban. Jamby eſt capitale d'un Royaume, dont l'étenduë eſt fort petite.

JAMES-BAY. *Jacobi Sinus.* C'eſt une partie de la grande Baye de Hudſon. Elle s'étend vers le midi, vis à vis du lac Superieur. Thomas James Anglois la découvrit, & luy donna ſon nom l'an 1631.

JAMESBOROUG ou JAMESTOWN. *Jacobipolis.* Petite ville de la Lagenie, en Irlande. Elle eſt ſur le Shannon, à ſix lieuës au deſſus d'Athlone, & elle a ſeance & voix dans le Parlement d'Irlande. Les Anglois, qui l'ont fondée, luy ont donné le nom de leur Roy Jacques I.

JAMES-CAP. *Caput Jacobi.* Ce cap, qu'on appelle auſſi le *cap des Etats*, le *cap Cod*, & le *cap Blanc*, eſt en l'Amerique Septentrionale, à la pointe de la Preſqu'iſle, qui porte le nom de Nouvelle Hollande, & vis à vis de la ville de Pleymouth.

JAMESTOWN. *Jacobipolis.* Ville ou fort de la Virginie, en l'Amerique Septentrionale. Elle eſt ſur la riviere de Pouhatan, ou de James, vers ſon embouchure, & elle porte le nom de Jacques I. Roy d'Angleterre.

JAMETZ. *Jameſium, Gemmacum.* Petite ville de la Lorraine, ſituée aux confins du Luxembourg, entre Stenay, Damvillers, & Monmedi, à deux lieuës de chacune.

JAMNIA. *Jamnia, Jamna, Jamnis, Jamnetorum Portus.* C'étoit anciennement une ville Epiſcopale de la Paleſtine, ſuffragante de Ceſarée. Elle étoit ſur la mer Mediterranée, à trois lieuës de Jaffa, du côté du midi. Elle n'eſt plus qu'un petit village, qui porte le nom de *Zania.*

JAMPOLI. *Hyampolis, Anemoria.* Ancien bourg de la Beotie. Il eſt dans la Livadie, Province de la Grece, au ſeptentrion de l'Iſthme de Corinthe; & au levant de la petite ville de Thisbe.

JANAGAR. *Janagara.* Ville de l'Empire du Mogol, en Aſie. Elle eſt dans la Province de Soret, vers le fonds du golfe de l'Inde. On croit, par conjecture, qu'elle eſt l'ancienne *Aſtacapra*, ville de l'Inde decà le Gange.

JANEIRO, Rio Janeiro ou Gannabara. *Januarius Fluvius.* C'eſt une grande riviere du Breſil. Elle ſe décharge dans la mer du Breſil, aprés avoir traverſé la Capitanie de Rio Janeiro, qui prend ſon nom de cette riviere, & qui eſt ſituée entre les Capitanies de S. Vincent, & de Spiritu S. Ses lieux principaux ſont S. Sebaſtien capitale, & Angra dos Reyes.

JANISSAIRES, le cap des Janiſſaires, ou de Jannizari. *Janiſſariorum caput.* Ce cap eſt dans la Natolie, à l'entrée du golfe de Gallipoli, vis à vis de la pointe de la Preſqu'iſle de la Romanie. On l'appelloit anciennement *Sigeum Promontorium*, à cauſe de la ville de *Sigeum*, qui y étoit conſtruite & qui eſt maintenant ruïnée. On y voit maintenant le village de *Trojaki*, c'eſt à dire de *petite Troye*, qui n'eſt habité que par des Chrétiens Grecs.

JANIZI ou TISBE, THISBE. *Janitia, Thisba*, autrefois, *Ogygia.* C'étoit anciennement une petite ville de la Beotie, en Grece. Ce n'eſt maintenant qu'un village de la Livadie, ſitué prés du golfe de Lepante, & de l'Iſthme de Corinthe.

JANNA. voyez *Theſſalie.*

JANNA, JANNINA. *Joanna.* Ville de la Grece. Elle eſt ſituée ſur un petit lac, qui porte ſon nom, vers les ſources du Penée, environ à trente lieuës de Lariſſa, vers le couchant. Elle donne, ſelon quelques Geographes, le nom de *Janna* à toute la Theſſalie, où elle eſt maintenant renfermée. On la prend pour l'ancienne *Caſſiope Dolopum*, qui étoit dans l'Epire. Elle eſt aſſez conſiderable, étant le ſiege d'un Gouverneur, & celuy d'un Archévêque Grec.

JANNIZARI Cap. voyez *Janiſſaires.*

JANOWITS. *Janovitium.* Bourg du Cercle de Caurzim, en Boheme. Il eſt à neuf lieuës de Prague, vers le midi, & il eſt connu par la victoire que les Suedois y remporterent ſur les Imperiaux l'an 1645.

JANZ MAYEN EYLAND. voyez *Jean May.*

JANTRA. *Jatrus, Jeterus.* Riviere de la

Bulgarie. Elle prend ſa ſource au mont Argentaro, baigne Ternovo, & va ſe décharger dans le Danube, à quatre ou cinq lieuës au deſſous de Nicopoli.

JANVILLE. *Janvilla*, *Hienvilla*. Petite ville de France. Elle eſt dans l'Orleanois, entre Orleans & Chartres, environ à neuf lieuës de l'une & de l'autre.

JANUTI. voyez *Gianuti*.

JAPAN. voyez *Japon*.

JAPARA. *Japara*. Ville des Indes Orientales. Elle eſt ſur la côte ſeptentrionale de l'iſle de Java, à l'embouchure de la riviere de Japara, environ à ſoixante-dix lieuës de Batavia, vers le levant. Cette ville eſt capitale d'un Royaume, qui porte ſon nom, & qui eſt un des plus conſiderables de l'iſle de Java.

JAPON ou JAPAN. *Japonia*, *Japonica Inſula*. C'eſt un grand Empire de l'Aſie. Il conſiſte en pluſieurs iſles, dont il y en a trois qui ſont beaucoup plus conſiderables que les autres, *Niphon*, beaucoup plus grande que toutes les autres enſemble, *Ximo* ou *Saicoch*, *Xicoco* ou *Tokoeſi*. Ces iſles ont la Chine au couchant; la Tartarie Orientale, & le païs de Jeſſo au nort; l'Ocean oriental les baigne au levant, & au midi. Elles s'étendent depuis le 171. dégré de longitude juſqu'au 188. & depuis le 31. de latitude juſqu'au 40. L'air y eſt temperé & ſain, & le terroir, quoy que montagneux, trés-fertile en orge, en riz, en maiz, & en pluſieurs fruits. Mais ce qui les rend plus conſiderables, ce ſont les mines d'or & d'argent. On y trouve auſſi quantité de groſſes perles, qui ſont rouges, & auſſi eſtimées que les blanches. Toutes ces iſles étoient gouvernées par un *Dayro*, qui étoit tout enſemble chef de la Religion, & de l'Etat, Souverain Pontife, & Empereur; mais il y a environ cent ſoixante ans, que les guerres civiles détruiſirent cet Etat, & le diviſerent en 66. Royaumes, dont l'iſle de Niphon, avec quelques unes des petites, qui ſont à .. environs en contenoit 53. celle de Ximo 9. & celle de Chicock les quatre autres. L'an 1550. il s'y éleva un Nouvel Empereur, ſous le nom de *Cubo*, qui réduiſit tous ces Royaumes en Provinces, & qui ne laiſſa aux Succeſſeurs des anciens Dayro, que l'authorité qu'ils avoient en qualité de chef de la Religion, & qui diviſa tout l'Etat en ſept grandes Contrées; l'iſle de Niphon en contient cinq, qui ſont *Famaiſtero*, *Fatſegen*, *Fatſengo*, *Quanto*, & *Ochio*, les deux autres ſont les deux iſles de *Ximo* & de *Chicoco*. Il y a quantité de belles villes dans cet Etat, les principales ſont Meaco, anciennement capitale, & maintenant reſidence du Dayro, & Yendo nouvelle capitale, & reſidence du Cubo. Les Japonois ſont originaires de la Chine, ils ſont de grande taille, robuſtes, fiers, cruels, fermes dans l'adverſité, guerriers, & ſouffrant facilement toutes les incommodités de la guerre. Ils ont l'uſage des armes à feu, du ſabre, & de la pique; mais ils ſe ſervent encore de l'arc, & des fléches. Ils haiſſent les jeux de hazard, les jurements, la mediſance, le menſonge, & le larcin. Ils ſe défient extremement des etrangers, les ſeuls Hollandois ont le droit d'aborder dans leurs ports; quand leurs vaiſſeaux y arrivent, on les deſarme, & des commiſſaires ayant fait l'inventaire de la charge, ils les font décharger, & y ayant réchargé de l'or, de l'argent, & d'autres denrées, telles qu'il leur plait, ils leur redonnent leurs munitions de guerre, & leur fixent un certain jour pour leur départ. Quoy que dans ce commerce ils ſoient juges & parties, on aſſeure pourtant qu'ils y ſuivent exactement les loix de l'équité. Ils ſont idolatres, & ils ont parmi eux un prodigieux nombre de Religieux, & de Religieuſes, qui ſe conſacrent à leurs idoles. François Xavier, un des chefs de l'ordre des Jeſuites, y prêcha l'Evangile vers l'an 1549. à la faveur des Portugais, qui commerçoient dans ce païs, & on dit qu'il y convertit un trés-grand nombre de gens. Il n'y reſte plus maintenant de Chrêtiens. Au commencement de ce ſiecle, un Flaman natif de Bruxelles, ayant fait voir à l'Empereur du Japon une lettre, trouvée dans un vaiſſeau Portugais, qui contenoit un deſſein de ſe rendre maîtres du païs par le ſecours des Chrêtiens, qui y étoient, cet Empereur les fit tous maſſacrer, ſans diſtinction d'age, ni de ſexe, & ſes ſucceſſeurs ne permettent pas, qu'on parle en aucune maniere de Chriſtianiſme dans leur païs. On croit que la lettre que ce Flaman préſenta étoit ſuppoſée, on ne peut pourtant rien dire de certain là deſſus, les Portugais n'étants pas moins capables de former le deſſein de s'emparer du Japon, que les Caſtillans l'ont été de former celuy de ſe rendre maîtres de l'Empire du Mexique.

JAPON, l'iſle de Japon. voyez *Niphon*.

JAR. voyez *Jecker*.

JARDAN, le Cap Jardan. *Jardanum Caput*, anciennement, *Ichtys Promontorium*. Ce cap eſt dans le Belvedere, en Morée, entre le Golfe d'Arcadia, & celuy de Zonchio, au couchant de l'embouchure de la Longarola, & au midi de celle de l'Alphée.

JARETTA. *Jaretta*. C'eſt une des grandes rivieres de la Sicile. Elle a ſa ſource dans la Vallée de Demona, entre la montagne de Madonia, & le mont de Gibel, & aprés avoir reçeu le Dataino, elle coule le long des confins de la Vallée de Noto, & ſe décharge dans le golfe de Catania.

Quel-

Quelques Geographes la prennent pour le *Simæthus* ou *Symæthus* des Anciens, que d'autres eſtiment être la riviere de S. Paolo, qui ſe décharge dans le même golfe, à deux lieuës de la Jaretta, du côté du midi.

JARGEAU. voyez *Gergeau.*

JARMOUTH. voyez *Yermouth.*

JARNAC. *Jarnacum, Jarniacum.* Bourg de France, ſitué dans l'Angoumois, ſur la Charente, entre Engouleſme & Saintes. Ce lieu eſt connu dans l'hiſtoire par la bataille, qui s'y donna l'an 1569.

JAROMITZ. *Jaromitia, Jaromierſa.* Bourg de la Boheme, ſitué ſur l'Elbe, dans le Cercle de Koningingretz, & à trois lieuës au deſſus de la ville de ce nom.

JAROSLAW. *Jaroſlavia.* Ville du Royaume de Pologne. Elle a une bonne citadelle, & elle eſt ſituée dans le Palatinat de Lembourg, en la Ruſſie Rouge, ſur la riviere de Sana, à huit lieuës au deſſous de la ville de Premiſlic.

JAROSLAW. voyez *Jeroſlaw.*

JARSEY. voyez *Jerſey.*

JAS ou JASSY. *Jaſſium.* Ville avec une forte citadelle. Elle eſt capitale de la Moldavie, & ſituée ſur la riviere de Pruth, environ à vingt lieuës de Soczowa, & de Targorod, vers le levant.

JASAKKEN. *Jaſakki.* Peuples de la Grande Tartarie, en Aſie. Mr. de Witſen, dans ſa Nouvelle Carte de cette Contrée, les place à l'orient de la riviere de Piſida, le long de l'Ocean Septentrional, dans une partie du païs, que les Cartes ordinaires appellent Mongal.

JASENITZ. *Jaſenitium.* Petite ville du Duché de Stetin, en la Pomeranie Royale. Elle eſt à l'embouchure de l'Oder, dans le Groſſe Haff, à trois lieuës au deſſous de la ville de Stetin. Quelques Geographes la prennent pour l'ancienne *Lacibirgium*, que d'autres mettent à *Roſtock.*

JASIBLI. *Jaſiblius Fluvius*, anciennement, *Cacyparis.* Riviere de la Vallée de Noto, en Sicile. Elle baigne Caſſaro, & Jaſibli, où elle ſe décharge dans la mer Jonienne, entre la ville de Noto, & celle de Siracuſe.

JASQUE. *Jaſqua.* Petite ville du Makeran, Province de la Perſe. Elle eſt capitale d'une Principauté, dont le Prince, Mahometan de Religion, étoit autrefois tributaire des Rois de Perſe, mais il s'eſt affranchi de ce tribut, & il s'eſt maintenu dans cette liberté contre toutes les forces de la Perſe, par le ſecours de deux petits Princes Payens, dont les terres s'étendent à l'orient des Siennes, juſqu'au cap de Guadel.

JASSY. voyez *Jas.*

JATI. *Jatius Fluvius*, anciennement, *Bathis.* Riviere de la Sicile. Elle coule dans la Vallée de Mazara, prennant ſa ſource aux montagnes, où eſt le bourg d'Jato, qui luy donne de ſon nom, & ſe déchargant dans le golfe de Caſtel-a-mar.

JATO. *Jatum*, anciennement, *Jetas*, & *Jeta.* C'étoit anciennement une petite ville de la Sicile, ſituée ſur le haut d'une montagne eſcarpée, prés du Belice dextro, entre la ville de Mazara, & celle de Palerme. L'Empereur Frideric II. chaſſa les Sarraſins de ce lieu, & le ruïna; mais on y a depuis rébâti un petit bourg.

JAVA. *Java.* C'eſt une des iſles de la Sonde. Elle eſt dans l'Ocean Indien, au midi de l'iſle de Borneo & au levant de celle de Sumatra, dont elle n'eſt ſeparée que par le détroit de la Sonde. Elle peut avoir deux cens lieuës d'orient en occident, & trente ou quarante du nort au ſud. L'air ne peut y être que fort chaud à cauſe de ſa ſituation ſous le 7. dégré de latitude meridionale. Il eſt cependant fort temperé par la longueur des nuits, & par les vents frais, qui y ſouffient de tous côtés. On y recueille quantité du poivre, de ſucre, de benjoin, & de riz, qui eſt le pain du païs. Il y a de fort bonnes mines d'or, & de cuivre, & une montagne de ſouffre, qui s'allume de temps en temps. On trouve ſur ſes côtes des huitres, qui pefent juſqu'à trois cents livres. Ses villes principales ſont Bantan, Batavia ou Jacatra, Materan, Jortan, Panarucan, Paſſarvan, Balambuan, Japara, Tuban, qui ſont capitales d'autant de petits Royaumes; autrefois independants les uns des autres, mais maintenant tributaires de Roy de Bantam, ou de celuy de Materan, qui eſt plus puiſſant que le premier, & qui prend le titre d'Empereur de Java.

JAVARIN, GEWER ou RAAB. *Javarinum, Arrabo.* Ville de la Baſſe Hongrie, ſituée ſur le confluant du Raab avec le Danube, vis à vis de l'iſle de Raab, & de celles de Schut, à huit lieuës de Komore, vers le couchant. Cette ville eſt épiſcopale, ſuffragante de Strigonie, elle n'eſt pas grande; mais elle eſt trés-forte, & capitale d'un Comté, qui porte ſon nom, & où l'on ne trouve point d'autre ville que celle de Tata.

JAVARIN. voyez *Navarin.*

JAUNE, la riviere Jaune. voyez *Hoang.*

JAUNSTAIN. *Juenna.* Bourg de la Baſſe Carinthie, en Allemagne. Il eſt aux confins de la Carniole, à trois lieuës de Volckmar, du côté du midi.

JAVOUX. *Javoutium*, anciennement, *Gabalus, Gabuli, Gabalum, Anderitum, Anderidum.* C'étoit autrefois une ville epiſcopale; maintenant ce n'eſt qu'un village de France, ſitué dans

les Sevenes, à quatre lieuës de Mende, qui luy a ſuccedé à l'Epiſcopat.

JAWER. *Jauria, Javoria.* Ville du Royaume de Boheme, ſituée dans la Sileſie, à treize lieuës de Breſlaw, vers le couchant. Cette ville eſt petite, mais aſſez bonne, défenduë par une vieille citadelle, & capitale de la Duché, ou de la Principauté de Jawer.

JAWER, la Duché ou la Principauté de Jawer. *Jauriensis Ducatus*, ou *Principatus.* Contrée de la Sileſie. Elle eſt bornée vers le levant par les Duchés de Glogaw, de Lignitz, & de Schweidnitz, & vers le couchant par la Boheme Propre, & par la Luſace. Ce Duché n'a rien de conſiderable, que la ville de Jawer ſa capitale.

JAYCZA ou JAICKS. *Jaycza, Gaitia, Jaitia.* Petite ville avec une citadelle trés-forte. Elle eſt dans la Boſnie, vers les confins de la Croatie, ſur la riviere de Wultrina, entre la ville de Bagnaluka, & celle de Wihitz. Jaycza a été la reſidence des anciens Rois, ou Deſpotes de Boſnie, & elle appartient maintenant au Turc.

JAZYGES METANASTES. *Jazyges Metanaſta.* Anciens peuples, que les Rois de Pologne déferent en Sarmatie, & qui ſe retirerent au deçà du mont Crapatz, entre la Teiſſe, & le Dauube, païs qui eſt aujourdhuy une partie de la Haute Hongrie. Il y avoit d'autres *Jazyges*, qu'on appelloit *Maotes*, parce qu'ils habitoient le long de la Palu Meotide, maintenant la mer de Zabache, du côté du couchant.

IBANOGOROD. voyez *Juanogorod.*

IBAR. *Ibarus*, anciennement, *Moſchius Fluvius.* Riviere de la Servie. Elle ſe joint à la petite Morawe, vis à vis de la ville d'Ibar, & va ſe décharger dans la grande Morawe, au deſſous de Niſſa.

IBAR. *Ibara.* Petite ville de la Turquie, en Europe. Elle eſt dans la Servie, ſur une petite riviere, qui porte ſon nom, vers les montagnes d'Argentaro, & les confins de l'Albanie.

IBAYCAVAL ou NERVIO. *Nerva, Nervius, Nanſa, Neſua.* Riviere de la Biſcaye, en Eſpagne. Elle a ſa ſource vers les confins de la Caſtille Vieille, & la Ville de Trevinno, paſſe prés de Meſſana, & va ſe décharger dans la mer de Biſcaye, à Bilbao.

IBELIN. voyez *Ybna.*

IBERIE. *Iberia.* C'étoit anciennement une Contrée de l'Aſie. Elle étoit ſeparée, vers le nort, de la Sarmatie Européenne par les monts Caucaſes; & elle avoit au couchant la Colchide; au levant l'Albanie; & au midi la grande Armenie. Ce païs eſt celuy qu'on nomme aujourdhuy la *Georgie Propre*, & qui comprend les Principautés de Carduel, & de Kacheti. Au reſte, les anciens ont auſſi donné le nom d'*Iberie* à l'Eſpagne, à cauſe apparenment de la riviere d'Ebre, qu'ils nommoient *Iberus.*

IBORG. *Iburgum.* Bourg ou petite ville du Cercle de Weſtphalie, en Allemagne. Ce lieu eſt ſur la riviere de Colbeck, dans l'Evêché d'Oſnabrug, à trois lieuës de la ville de ce nom, du côté du midi. Les Evêques d'Osnabrug font ſouvent leur reſidence à Iborg.

IBROS. *Iberia.* C'étoit anciennement une petite ville de l'Eſpagne Betique. Ce n'eſt maintenant qu'un petit village, ſitué dans l'Andalouſie, à une lieuë de Barca, du côté du nort.

IBS. voyez *Ips.*

ICARIA. voyez *Nicaria.*

ICHAR ou ISCHAR. *Ichara.* C'eſt une riviere de la Bulgarie. Elle prend ſa ſource dans les montagnes d'Argentaro, & ſe décharge dans le Danube, vis à vis de l'embouchure de l'Aluta. Quelques Geographes la prennent pour la riviere, qui ſeparoit anciennement la Haute Meſie, de la Baſſe, & qui étoit nommée *Ciabrus, Ciambrus, Cebrus*, & *Cius*, laquelle d'autres Geographes prennent pour la *Morawe.*

ICHBOROUG, ICHBARAW. *Ichborovia.* Village du Comté de Nortfolke, en Angleterre. Quelques uns le prennent pour l'ancienne *Iciani* ou *Icianos*, que d'autres placent à *Thetford.*

ICHMIAZIN. *Ichmiazinum.* C'eſt un gros bourg de la Perſe, ſitué dans la Province d'Erivan, à trois ou quatre lieuës de la ville de ce nom, du côté du couchant. Il y a dans ce bourg un Monaſtere, où le Patriarche des Armeniens fait ſa reſidence, & dans lequel eſt l'Egliſe Patriarchale trés-magnifique. On y voit encore deux autres Egliſes, & c'eſt pour cette raiſon qu'on la nomme quelquefois *Tre Chieſe* ou *Uch-kliſſe*, qui ſignifient trois Egliſes.

ICONIE. voyez *Cogni.*

IDA. *Ida.* Il y a eu anciennement deux montagnes celebres de ce nom l'une en l'Aſie Mineure, prés de la ville de Troye, celebre par le jugement de Paris. L'autre, qui porte aujourdhuy le nom de *Monte Giove*, eſt dans l'iſle de Candie, vers la ville de ce nom. On aſſeure que les forets de cette montagne ayant été embraſées par le feu du ciel, l'an 73. aprés le deluge de Deucalion, les *Dactyles*, habitans de cette montagne, apprirent, à cette occaſion, l'art de fondre le fer, inconnu juſqu'à ce temps-là.

IDANHA A VELHA, c'eſt à dire Idanha la Vieille. *Idanha Vetus, Igadita.* C'eſt une petite ville du Portugal. Elle eſt ſur la riviere de Ponſul, dans la Province de Beira, vers les confins de l'Eſtra-

l'Eſtramadure d'Eſpagne, à ſeize lieuës de Guarda, du côté du midi. Elle a eu un Evêché, dont le ſiege a été transferé à Guarda. On voit, à quelques lieuës de cette ville, un bourg, qui porte le nom d'*Idanha Nueva*, c'eſt-à dire la Nouvelle Idanha.

IDEVACAL. voyez *Aiduacal.*

IDRA. *Idra.* Petite ville ſans murailles. Elle eſt capitale de la Dalecarlie, en Suede, & ſituée ſur la riviere d'Elſinam, environ à vingt-cinq lieuës au deſſus de ſon embouchure, dans le lac de Silian.

IDRIA. *Idria.* Bourg ſitué ſur une petite riviere, qui porte ſon nom. Il eſt dans le Comté de Gorice, aux confins de la Carniole, dans laquelle quelques cartes le mettent. Il eſt environ à cinq lieuës de la ville de Gorice, vers le nort oriental.

IDRO. *Idrinum.* Petite ville de l'Etat de Veniſe, en Italie. Elle eſt dans le Breſſan, ſur le lac d'Idro, qui eſt entre ceux d'Iſeo, & de Garda, & qui étoit appellé par les anciens *Brigantinus Lacus.*

IDSTEIN. *Idſteinum.* Bourg des Etats de Naſſaw, en Weteravie. Ce lieu, chef d'une Seigneurie, qui porte ſon nom, eſt ſitué à deux lieuës de Wisbaden, du côté du nort.

IDUME'E ou EDOM. *Idumæa, Idume, Edom.* C'étoit autrefois un petit Etat de l'Aſie, qui fut poſſedé par Eſau, fils du Patriarche Iſaac, & par ſes deſcendants. Il étoit entre la Judée, l'Egypte, & l'Arabie Petrée. C'étoit un païs plein de montagnes, dont la principale, qui portoit le nom de Seir, le ſeparoit de la Judée.

IDZU. *Idzuum.* Il y a deux petites villes de ce nom, capitales de deux Royaumes ou Provinces, dans l'iſle de Niphon. L'une eſt prés de la côte occidentale du Jamaiſtero; & l'autre prés de la meridionale du Quanto.

IDZUMI. *Idzumum.* Ville capitale d'un Royaume de même nom. Elle eſt dans le Jamaiſtero, Contrée de l'iſle de Niphon, prés du golfe de Meaco.

JEAN ABAD. voyez *Delly.*

JEAN MAY, ou Jans Mayen Eyland. *Johannis Maii Inſula.* C'eſt une iſle des Terres Arctiques. Elle eſt vers les côtes de la Groenlande, au ſeptentrion de la Norwegue, ſous le 74. dégré de latitude. Elle a été découverte par les Hollandois l'an 1614. & elle porte auſſi le nom de *Montagne Haute*, & de *l'Iſle Maurice.*

JEBUS. voyez *Jeruſalem.*

JECHIEN. *Jechinum.* Ville capitale d'un Royaume de même nom. Elle eſt ſur la côte ſeptentrionale du Jetſengen, Region de l'iſle de Niphon, en Aſie.

JECKER, ou JAR. *Jecora.* Riviere du Païs de Liege. Elle baigne Borchwora, Tongres, & Maeſtricht, où elle ſe décharge dans la Meuſe.

JEDBRUCK ou JEDBURG, que quelques cartes nomment Mydbruck. *Jedoburgum.* Petite ville de l'Ecoſſe Meridionale. Elle eſt capitale de la Province de Tivedale, & ſituée à huit lieuës de la ville de Barwick, vers le couchant.

JEDO. voyez *Yendo.*

JEDSO. voyez *Jeſſo.*

JEMPEIE ou JEMPTERLAND. *Jemptia.* Province de la Suede, ſituée entre l'Angermanie, la Medelpadie, l'Helſingie, & la Norvegue; dont elle dépendoit autrefois. Elle fut cedée à la Suede l'an 1645. par le traité de Bronsbroe. Elle peut avoir quarante lieuës de long, & vingt de large. Ce n'eſt preſque que montagnes, dont les lieux principaux ſont les bourgs de Reſſundt, de Lidin, & de Docre.

JENA, JENE ou DESNE. *Jena, Deſna.* Ville de la Haute Hongrie. Elle eſt vers les confins de la Tranſylvanie, à cinq lieuës de Giula, vers l'orient, & à ſept du Grand Waradin, vers le midi oriental. Jena eſt fortifiée à l'antique par une muraille flanquée de tours, & environnée d'un foſſé; & elle eſt défenduë par un château, dont les fortifications ne ſont pas meilleures, que celles de la ville.

JENA, JENE. *Jena.* Petite ville du Cercle de la Haute Saxe. Elle eſt dans le Duché de Weimar, en Thuringe, ſur la riviere de Sala, à trois lieuës de la ville de Weimar, vers le levant, & à quatre de Naumbourg, vers le midi. Jena eſt ornée d'une Univerſité celebre, erigée par Jean Frideric Electeur de Saxe, l'an 1548. & d'un fort beau château, qui eſt la reſidence des Ducs de Saxe Jena.

JENDE ou PAJENDE. *Jendus* ou *Pajendus Lacus.* C'eſt un grand lac de la Finlande, en Suede. Il eſt dans la Tavaſthie, aux confins du Savolax, & de la Carelie.

JENDO. voyez *Yendo.*

JENEKOPING ou JONEKOPING. *Jenekopia.* Ville de la Smalande, en Suede. Cette ville, qui eſt ſur le bord meridional du lac Weter, eſt toute bâtie de bois, & elle n'eſt point environnée de murailles.

JENGAN. *Jenganum.* Ville de la Chine. Elle eſt la huitiéme de la Province de Xanſi, & elle a dix-huit autres villes ſous la Juriſdiction, qui eſt un païs fort montagneux.

JENIZAR. *Jenizara*, anciennement *Phera.* Petite ville ou bourg de la Theſſalie, en Grece. Ce lieu eſt vers le golfe de Salonichi, entre la ville de Lariſſa, & celle de Demetriade.

JENISCEY. *Jeniſeia.* C'eſt une grande riviere de la grande Tartarie. Elle a ſa ſource au levant de l'Oby, coule entre cette riviere & celle de Lena, & ſe décharge dans l'Ocean Septentrional, aprés avoir baigné la ville qui porte ſon nom, & reçû la riviere d'Anagara, celle de Tunguska, & pluſieurs autres. Son embouchure eſt preſque toûjours embarraſſée par les glaces, & ſon cours par pluſieurs caſcades, qui la rendent inutile pour la navigation.

JENIZZAR. *Jenizzaria.* C'eſt une ville de la Grece, ſituée dans la Macedoine, environ à neuf lieuës de la ville de Salonichi, vers l'orient meridional. Quelques Geographes croyent qu'elle a été bâtie ſur les ruïnes de l'ancienne *Pella*, lieu de la naiſſance d'Alexandre le Grand.

JENPING. *Jenpinga.* Ville de la Chine. Elle eſt la cinquiéme de la Province de Fokien, & ſon territoire, qui eſt fort montagneux, renferme ſix autres villes.

JENUPAR. *Jenupara.* Ville de l'Empire du Mogol, en Aſie. Elle eſt ſur la riviere de Caul, entre les villes de Delly & de Lahor, & elle eſt capitale du Royaume de Jenupar, qui eſt borné par ceux de Pengab, de Delly, & d'Hendowns.

JERBEY ou IREBEY. *Jerbeia, Arbeia.* C'étoit anciennement une petite ville de la Grande Bretagne, maintenant ce n'eſt qu'un village, ſitué dans le Comté de Cumberland, à cinq lieuës de la ville de Carliſle, vers le couchant meridional.

JERICHO. *Jericho, Hiericho, Hiericus.* C'étoit anciennement une ville conſiderable du païs de Canaan. Elle étoit dans la Tribu de Benjamin, à cinq lieuës du Jourdain, & à neuf de la ville de Jeruſalem. Cette ville fût priſe miraculeuſement par Joſuë, qui la ruïna, & prononça des imprecations contre celuy qui la rébatiroit, leſquelles tomberent ſur Hiel, qui viola cette défence. Herode le Grand fit bâtir prés de cette ville un château extremement fort, qu'il nomma *Cyprus* pour honorer la memoire de ſa mere, qui portoit ce nom. Jeſus-Chriſt y guerit un aveugle, & y convertit Zachée le Peager. Elle fut Epiſcopale du temps des Croiſades, maintenant elle n'eſt qu'un chetif village nommé *Rihha* & habité par des Arabes. Il y a quantité de palmes dans ſon territoire, de là vient qu'elle eſt appellée quelquefois la *ville des Palmes* dans l'Ecriture Sainte. *Joſ.* 2. 1. *Rois* 16. 2. *Cron.* 28. *Luc.* 18. & 19.

JERON. *Jerona, Jovis Urii Fanum.* C'étoit anciennement un lieu de la Bithynie, en la petite Aſie. Maintenant c'eſt une petite forteresſe de la Natolie, ſituée ſur le détroit de Conſtantinople, prés de la ville de Scutari.

JERON ROMELIAS. *Jerona Romelia*, anciennement, *Polichnium.* C'eſt un bourg de la Turquie, en Europe. Il eſt dans la Romanie, prés de la ville de Conſtantinople.

JEROSLAW. *Jeroſlavia.* Ville de la Moſcovie. Elle eſt ſituée ſur le Wolga, à douze lieuës de Roſthow, & à cinquante de Moſchow, du côté du nort. Cette ville, défenduë par un chaſteau de bois, eſt grande, fort peuplée, fort marchande, & capitale d'un Duché, qui porte ſon nom.

JEROSLAW, le Duché de Jeroſlaw. *Jeroſlavienſis Ducatus.* C'eſt une Province de la Moſcovie. Elle eſt bornée au nort par le Duché de Wologda; au levant par celuy de Suſdal; elle a au midi celuy de Roſtow; & au couchant ceux de Novogorod Weliki, & de Bielozero. On n'y remarque aucun lieu conſiderable que Jeroſlaw, ſa capitale.

JEROVILIA, ou ANFILOCA. *Argos Amphilochium, Amphilochia.* Ville de la Grece. Elle eſt dans l'Epire, ſur l'Aſpri, au levant de la ville de Larta. Cette ville eſt aſſez grande, & conſerve pluſieurs veſtiges de ſon antiquité.

JERRE. *Ferra, Edera.* Petite riviere de France. Elle coule dans la Brie, & ſe décharge dans la Seyne, à Ville Neuve S. George, environ à quatre lieuës au deſſus de Paris.

JERSEY. *Jerſeia*, anciennement, *Cæſarea Inſula.* Iſle de la mer de Bretagne. Elle eſt vers la côte occidentale de la Normandie, vis à vis de la ville de Coutance. Cette iſle, qui appartient aux Anglois, peut avoir dix lieuës de circuit, & elle eſt diviſée en douze paroiſſes. Elle eſt défenduë par deux chaſteaux; celuy de *Montorgueil*, qui eſt ſur la côte orientale de l'iſle, & un autre, que la Reine Elizabeth fit conſtruire ſur une petite iſle, qui eſt un peu au midi de celle-cy.

JERVENLAND. *Jervelandia, Jervia.* C'eſt un petit païs de l'Eſtonie, partie de la Livonie. Il n'a rien de conſiderable que Witenſtein, qui en eſt la capitale.

JERUSALEM. *Hieroſolyma, Jeruſalem, Jeroſolyma, Solyma.* Ville de la Turquie, en Aſie. Elle eſt capitale de la Paleſtine, & ſituée vers le milieu de ce païs, à huit lieuës de Jaffa, & de la mer Mediterranée, & à dix de la mer Morte. On croit que cette ville eſt la *Salem*, dont Melchiſedec étoit Roy, ainſi elle ſeroit une des plus anciennes villes du monde. Les Jebuſiens, qui la poſſederent, luy donnerent le nom de *Jebus*; Joſuë la prit, & l'aſſigna à la Tribu de Benjamin; Mais le Roy David en ayant pris la forteresſe, que les Jebuſiens tenoient encore, il en fit la ville capitale de tout le Royaume d'Iſraël, & elle fût le ſiege de tous ſes ſucceſſeurs Rois de Juda. Salomon

mon y fit bâtir un magnifique Temple, qui meritoit d'avoir rang entre les merveilles du monde, & qui étoit le ſiege de la Religion des Juifs. Elle fût une des plus grandes, des plus magnifiques, des plus fortes, & des plus peuplées villes de tout l'orient; mais elle ſouffrit auſſi divers malheurs, & fût deux fois entierement ruïnée. Premierement par Nebucadnezar Roy de Babilone, ſous le Regne de Sedecias. Ayant été rébatie par l'ordre de Cyrus Roy de Perſe, & par les ſoins de Zorobabel & de Nehemie; elle fut détruite une ſeconde fois par Tite fils de l'Empereur Veſpaſien l'an 70. L'Empereur Adrien la fit rébâtir l'an 132. & luy donna le nom d'*Elie Capitoline*, & Conſtantin le Grand, s'étant fait Chrêtien, la répara, & l'embelit. Il y fit bâtir le magnifique temple de S. Sauveur, prés du ſepulchre de Jeſus Chriſt. Elle reprit ſous luy ſon ancien nom, & fût enſuite honnorée de la dignité Patriarchale. Cette ville tomba enſuite entre les mains des Mahometans. Les Chrêtiens Occidentaux, à la ſollicitation des Papes, ſe mirent dans l'eſprit le deſſein de la leur arracher, la conſiderants comme un lieu Saint; parce que nôtre Sauveur y avoit été crucifié, & enſeveli, qu'il y étoit reſſuſcité, que le S. Eſprit y avoit été donné miraculeuſement aux Apôtres, & que la premiere Egliſe Chrêtienne s'y étoit formée. Godefroy de Bouillon la prit donc aux Sarraſins l'an 1099. & il en fit le ſiege du Royaume de Jeruſalem; mais Saladin la reprit l'an 1187. & elle eſt demeurée depuis ce temps là au pouvoir des Infideles. Les Turcs la nomment aujourdhuy *Elkods*, c'eſt à dire la *ville Sainte*. Elle eſt de médiocre grandeur, ſiege d'un Sangiac, & d'un Cadiz. Elle eſt habitée par des Turcs, des Arabes, des Juifs, & des Chrêtiens, qu'on appelle Schiſmatiques. Les Franciſquains y tiennent le S. Sepulchre, & l'Egliſe de S. Sauveur.

JERUSALEM, le Royaume de Jeruſalem. *Hieroſolymitanum Regnum.* C'eſt un Royaume que les Chrêtiens Occidentaux formerent dans l'Aſie, au temps des fameuſes Croiſades. Il fût fondé l'an 1099. par Godefroy de Bouillon, qui prit la ville de Jeruſalem, & qui en fût le premier Roy. Il renfermoit le Royaume Propre de Jeruſalem, qu'on appella la *Terre Sainte*, & qui comprennoit la Paleſtine, & la Phenicie, avec les Comtés de Tripoli, & d'Edeſſe & la Principauté d'Antioche, qui en étoient des fiefs. Ce Royaume fût ruïné l'an 1187. par Saladin, qui prit la ville de Jeruſalem, quoy que les Chrêtiens Occidentaux conſervaſſent encore quelques places dans la Paleſtine, & le titre de Rois de Jeruſalem, pendant quelque temps. Si on conſulte l'hiſtoire des Croiſades du Jeſuite Maimbourg, on trouvera que le deſſein d'établir ce Royaume, eſt celuy, de tous ceux que nous connoiſſons, qui a coûté le plus de ſang; & qui a eu le moins de ſuccés.

JESSA. voyez *Liſſa*.

JESI. *Æſium*, *Æſis*. Ville de l'Etat de l'Egliſe, en Italie. Elle eſt ſur le Fiumeſino, dans la Marche d'Ancone, à ſept ou huit lieuës de la ville d'Ancone, vers l'occident meridional. Cette ville n'eſt pas fort grande, mais elle a un Evêché, qui a l'avantage de n'être ſuffragant que du Pape.

JESOLO. *Jeſolum*. C'eſt le nom que portent les ruïnes de l'ancienne *Equilium* ou *Æquilium*, ville Epiſcopale de l'Italie, qui fut détruite par les Huns. Elles ſont dans la Marche Treviſane, à cinq lieuës de Veniſe, du côté du nort, & à une de Citta Nuova, qui a ſuccedé à l'ancienne Equilium.

JESSEINS. *Jeſſana*. C'étoit anciennement un bourg de la Gaule Lionnoiſe. Ce n'eſt maintenant qu'un village de la Champagne, ſitué ſur l'Aube, à deux lieuës au deſſous de Bar ſur Aube.

JESSED. voyez *Yeſd*.

JESSELMERE, ou GISLEMERE. *Jeſſelmera*, *Giſlamera*. Ville de l'Empire du Mogol, en Aſie, ſituée environ à cent trente lieuës de Cambaye, du côté du nort. Elle eſt grande, & capitale du Royaume de Jeſſelmere, qui eſt au nort de celuy de Guzarate, & qui, outre ſa capitale, a encore la ville de Radinpore, & quelques autres moins conſiderables.

JESSO, le Détroit de Jeſſo. *Fretum Eſonis*. On donne ce nom à un grand Canal, qui eſt entre la Terre de Jeſſo, & la partie orientale de la Grande Tartarie, & qui joint la mer de Tartarie avec l'Ocean Oriental. On appelle autrement ce Canal la *mer des Kaimachites*, ou la *mer d'Yamour*.

JESSO, JECO, JEDSO, ou ESO. *Jeſonia*, *Eſonia*, *Terra Eſonis*. C'eſt un grand païs de l'Aſie. Il eſt au nort des iſles du Japon, & au levant de la Grande Tartarie, dont il eſt ſeparé par le détroit de Wries, le Canal de Piecko, & l'iſle qu'on appelle la Terre des Etats, ſituée entre ces deux détroits. Les Hollandois ont parcouru une partie de ſes côtes l'an 1643. & y ont trouvé des peuples Idolatres, qui adorent le ciel & les aſtres, qui s'habillent de peau, & ſont robuſtes & feroces. On ne ſait pas au reſte, ſi ce païs eſt une iſle, où un continent, qui ſoit joint avec les Terres Arctiques, & avec l'Amerique Septentrionale.

JESUAL. *Jeſualum Regnum*. C'eſt un Royaume, dépendant de l'Empire du Grand Mogol. Il eſt dans l'Inde de delà le Gange, entre les Royaumes

mes de Patna, d'Udeſſa, & de Mevat. Rajapore en eſt la ville capitale.

JESUPOL. *Jeſupolis.* Petite ville ou bourg fortifié, & défendu par un château. Ce lieu eſt dans la Pokutie, en Pologne, à l'embouchure du Biſtricz dans le Nieſter, & à une ou deux lieuës au deſſous de la ville d'Halicz.

JESUS, l'Iſle de Jeſus. *Inſula Jeſus.* C'eſt une petite iſle de la Nouvelle France. Elle eſt dans la riviere de S. Laurens, au deſſous de l'iſle de Mont-Royal, dont elle n'eſt ſeparée que par l'embouchure de la riviere des Prairies.

JETCHEU, *Jetchuum.* Ville de la Contrée de Jetſengen, dans l'iſle de Niphon. Elle eſt capitale d'un Royaume, qui porte ſon nom, & dans lequel on voit la montagne de Jetcheu, qui vomit des flammes.

JETSENGEN ou JETSESEN. *Jetſangena* ou *Jetſengena Regio.* Region du Japon. Elle eſt une des cinq principales de l'iſle de Niphon. Elle s'étend dans toute la largeur de l'iſle, du nort au ſud, ayant au levant le Quanto, & au couchant le Jetſengo. On y conte dix Royaumes ou Provinces.

JETSENGO ou JETSEN. *Jetſenga, Jetſena.* C'eſt une des cinq Regions de l'iſle de Niphon, la principale de celles du Japon. Elle a le Jetſengen au levant, & le Jamaiſoit au couchant, on y conte douze Royaumes ou Provinces, & on y voit la ville de Meaco, autrefois capitale de tout le Japon.

JEVER. *Jeveria.* Petite ville du Cercle de Weſtphalie. Elle eſt dans le Comté d'Oldenbourg, au couchant du golfe de Jade, & aux confins du Comté d'Embde, dont elle dépendoit autrefois.

IF, l'iſle d'If. *Sphia* ou *Taxiana Inſula.* C'eſt une petite iſle, qui eſt ſur la côte de la Provence, à une petite lieuë de Marſeille. Il y a dans cette iſle le château d'If, qui eſt aſſez bon, & deſtiné à la garde du port de Marſeille.

IGG, *Igga.* Petite ville d'Allemagne. Elle eſt dans la Baſſe Carniole, ſur la riviere d'Igg, à quatre lieuës de Laubach, vers l'orient meridional.

IGLAW ou GIHLOWA. *Iglovia, Gihlovia.* Petite ville de la Moravie. Elle eſt ſur la riviere d'Igla, aux confins de la Boheme, & à dix-ſept lieuës de la ville de Brinn, du côté du couchant.

IGLESIAS. *Eccleſia* ou *Villa Eccleſia.* C'eſt une ville de la Sardaigne. Elle eſt prés de la côte meridionale, à dix-ſept lieuës de Cagliari. Elle a été bâtie des ruïnes de l'ancienne *Sulcis*, & elle en a le ſiege Epiſcopal, ſuffragant de Cagliari. Elle a auſſi une aſſez bonne citadelle, mais la ville eſt peu de choſe.

IGLIACO. voyez *Penée.*

IGNY. *Igniacum.* Bourg avec Abbaye. Il eſt dans la Champagne, à cinq lieuës de Rheims, du côté du couchant.

IGUARAZU. voyez *Garazu.*

IHOR. *Ihora.* Ville des Indes. Elle eſt ſur le cap de Sincapura, qui eſt la pointe de la preſqu'iſle de delà le Gange. Ihor eſt à cinquante lieuës de la ville de Malacca, & elle eſt capitale du Royaume d'Ihor, en Latin *Ihorium Regnum*, dont le Roy eſt un des plus puiſſants de cette preſqu'iſle. Les Portugais prirent la ville d'Ihor l'an 1603. & la ruïnerent aprés en avoir enlevé 1500. piéces de canon: mais elle a été rétablie.

ILACK. *Ilaca.* Ville capitale d'un petit païs de même nom. Elle eſt dans l'Usbeck, en la Grande Tartarie, au nort de la riviere de Cheſel, & à vingt lieuës de la ville d'Alshash.

ILANTZ. *Ilantium.* Petite ville du Païs des Griſons. Elle eſt dans la Ligue Griſe, ſur le Haut Rhin, à cinq lieuës de Coire, vers le midi occidental. Cette ville paſſe pour la plus haute des Griſons, & on y tient ſouvent les Etats Generaux des trois Ligues.

ILCHESTER. *Ilcheſtria, Iſchalis.* Bourg d'Angleterre. Il eſt dans le Comté de Somerſet, ſur la riviere d'Il, à cinq lieuës de la ville de Wels, vers le midi. Ilcheſter a ſeance & voix dans le Parlement d'Angleterre.

ILER, ILERUS. *Ilarus, Hilara.* Riviere d'Allemagne. Elle prend ſa ſource dans les montagnes du Tirol, traverſe une partie de la Souabe, où elle baigne Kempten, & Memmingen, & aprés elle ſe décharge dans le Danube, vis à vis de la ville d'Ulm.

ILERDA. voyez *Lerida.*

ILESSI. voyez *Ilmitz.*

ILHEOS. *Inſula.* Ville de l'Amerique Meridionale. Elle eſt ſur la côte du Breſil, à trente lieuës de la Baye de tous les Saints, & de la ville de S. Salvador, vers le midi. Ilheos eſt capitale d'une Capitanie, qui porte ſon nom, & qui eſt entre celles de Bahia, & de Porto Seguro.

ILINOIS. *Ilini.* Peuples de la Nouvelle France, en l'Amerique Septentrionale. Ils habitent au midi, & au couchant du lac, qui porte leur nom. Ils vivent en ſocieté dans de grands villages, cultivent du blé d'Inde, recueillent quelques fruits des arbres, qui croiſſent dans leurs païs, ſans qu'ils en prenent aucun ſoin, & pourvoyent au reſte de leur entretien par le pêche, & par la chaſſe des bœufs, & des autres bêtes ſauvages, dont ils ſcavent fort bien conſerver la chair, ſans la ſaler, & accommoder les peaux pour en faire des habits.

ILINOIS, le lac des Ilinois. *Ilinorum lacus.*

Ce

Ce lac est dans le Canada, en l'Amerique Septentrionale. Il est au midi du lac Superiur, & au couchant de celuy des Hurons, dans lequel il se décharge par un grand canal. Il a environ six vingt lieuës du nort au sud, & quarante du couchant au levant. Ce lac, navigeable par tout, & fort poissoneux, forme en la côte occidentale, du côté du nort, un grand golfe qu'on nomme la *Baye des Puants*, parce que les peuples, qui sont sur ses bords habitoient autrefois un païs marecageux, qu'ils ont abandonné, à cause de la puanteur de ses eaux.

ILIPULA, monte Ilipula, ou Ilipulitano. *Ilipula.* C'est une montagne du Royaume de Grenade, en Espagne, à deux lieuës de la ville de Grenade, vers l'orient. On voit sur cette montagne de grandes mazures, qu'on croit être celles de la ville qu'on nommoit anciennement *Ilipula Minor.*

ILKELCY ou ILKLEY. *Ilkelcia, Olicana.* C'étoit anciennement une petite ville des Brigantes. Ce n'est maintenant qu'un village du Comté d'Yorck, en Angleterre. Il est au couchant de la ville d'Yorck, prés du bourg d'Otley.

ILKUSCH, ILCUSSIA. *Ilcussum.* Petite ville de la Haute Pologne. Elle est dans le Palatinat de Cracovie, à huit lieuës de la ville de ce nom. Elle est considerable par ses mines, dont on tire du plomb, & de l'argent tout ensemble.

ILL. *Illus, Helellus.* C'est une grande riviere d'Allemagne. Elle prend sa source aux confins de l'Evêché de Basle en Suisse, traverse le Sundgaw, & la plus grande partie de l'Alsace, & aprés avoir baigné plusieurs villes, dont les principales sont Ensisheim, Mulhausen, Schelestat, Benefelt, & Strasbourg, elle se décharge dans le Rhin.

ILLE. voyez *Lille.*

ILLYRIE. voyez *Esclavonie.*

ILLOCK. *Illochium.* Petite ville de la Basse Hongrie. Elle est sur le Danube, à deux lieuës au dessus de Petri-Waradin.

ILMEN. *Ilmenus lacus.* Lac de la Moscovie. Il est dans la Principauté de Nowogrod Weliki; & il décharge les eaux, qu'il reçoit de plusieurs rivieres, dans le lac de Ladoga, par le moyen de la riviere de Wolchowa.

ILMENT. *Ilmetus*, anciennement, *Arabius Fluvius.* C'est une grande riviere de la Perse. Elle coule dans le Sigistan, & dans le Mackeran, reçoit le Gist, le Ghir, & l'Illmentel, & va se décharger dans l'Ocean, entre l'embouchure de l'Inde, & le cap de Guadel.

ILMITZ. *Ilmitium.* C'est un village de l'Auche. Il est aux confins de la Hongrie, sur le bord du lac de Newsidler. On croit qu'il est l'ancienne *Ulmi*, petite ville de la Haute Pannonie.

ILS. *Iliffus.* Riviere du Duché de Baviere, en Allemagne. Elle naît aux confins de la Boheme, & se décharge dans le Danube, à Ilstat, qui est une partie de la ville de Passaw. On asseure qu'on péche dans cette riviere des huitres, où il se trouve quelquefois des perles.

ILZ. *Ilza.* Bourg avec une citadelle. Il est dans le Palatinat de Sendomir, en la petite Pologne, à dix lieuës de la ville de Sendomir.

IMAUS. *Imaus.* C'est une montagne de l'Asie. On la regarde comme la partie orientale du mont Taur. Elle a été fort celebre parmi les anciens Geographes, qui la partageoient en deux branches principales; l'une, qui s'avançoit du couchant à l'orient, & qui separoit la Scythie Citerieure de l'Inde; & l'autre, qui remontoit du midi oriental au nort occidental, depuis la Chine jusqu'aux sources de l'Oby, & qui divisoit la Scythie en Citerieure, qui étoit au deçà de cette montagne, & qui portoit aussi le nom de *Scythie au dedans de l'Imaus*; & en Ulterieure, qui étoit à l'orient de cette montagne, & qu'on nommoit la *Scythie hor. de l'Imaus.* La partie meridionale de cette montagne porte aujourdhuy le nom de *Caucase*, & separe l'Empire du Mogol de la Grande Tartarie; l'autre est appellée *Altay*, & separe les Tartares Kalmoucs, de ceux qu'on nomme Mongus.

IMBAN-GALLES. voyez *Galles.*

IMERETI, ou IMIRETE. *Imeretia, Imiretia.* C'est un petit Etat de la Georgie en Asie. Il est une partie de l'ancienne Colchide. Ses bornes sont au levant le Carduel; au nort le mont Caucase, qui le separe des Tartares Circasses; au couchant la Mingrelie, & le Guriel; & au midi le Royaume de Baratralu, ou la Samsée, laquelle Sanson y renferme. Ce païs est fort montagneux, il ne laisse pas d'avoir de bonnes vallées, & quelques belles plaines, abondantes en vin, en grains, & en pâturages. Les habitans sont Chrêtiens Grecs, mais extremement ignorans, & vicieux. Leur Prince porte le titre de Roy, & il étoit autrefois maître de la Mingrelie, & du Guriel; mais maintenant ces deux païs ont leurs Princes particuliers, tributaires du Turc, de même que luy. Cotatis, la capitale de cet Etat, est entre les mains des Turcs, & le Roy d'Imereti tient les châteaux de Scander, de Regia, & de Scorgia.

IMKERMEN. voyez *Caroſqui*, Cap.

IMOLA. *Imola*, anciennement *Forum Cornelium*, *Forum Cornelii*, & *Forum Sylla.* Ville de l'Etat de l'Eglise, en Italie. Elle est dans la Romagne, en une petite isle, formée par la riviere

de Santerno, entre Ravenne & Boulogne, à ſept ou huit lieuës de l'une & de l'autre. Imola eſt une ville bien bâtie, & bien peuplée, & elle a un Evêché, ſuffragant de Ravenne.

IMPERIALE. *Imperialis.* Ville du Chili, en l'Amerique Meridionale. Elle eſt capitale d'une Province, qui porte ſon nom, & ſituée ſur la riviere de Cauten, à quatre lieuës de ſon embouchure dans la mer Pacifique. Cette ville a été ruïnée par les Arauques; mais les Eſpagnols l'on réparée.

IMPERIALES, les villes Imperiales. *Urbes Imperiales.* On donne ce nom à un grand nombre de villes d'Allemagne, qui ſe gouvernentelles-mêmes, dépendent immédiatement de l'Empire, & ont ſeance & voix dans ſes Dietes. On les diviſe en deux claſſes, qu'on appelle *Bancs*; parce que leurs Députez ſont aſſis dans les Dietes ſur deux bancs ſeparés, & nommez le *Banc de Souabe*, & le *Banc du Rhin*; parce que le plus grand nombre de ces villes Imperiales ſe trouvent dans les Cercles du Rhin, & dans celuy de la Souabe.

INABA. *Inaba.* Ville de l'iſle de Niphon, une de celles du Japon. Elle eſt dans la partie ſeptentrionale du Jamaiſtero, & elle eſt capitale d'un Royaume, qui porte ſon nom.

INACCESSIBLE, la montagne inacceſſible. voyez *Aiguille.*

INACHORI. *Inachorium.* C'étoit anciennement une petite ville de la Candie. Ce n'eſt maintenant qu'un village, ſitué ſur la côte occidentale de l'iſle.

INACHO. *Inachus, Molofforum Fluvius.* Petite riviere de la Grece. Elle coule dans l'Epire, & ſe décharge dans le fonds du golfe de Larta, au midi de la ville de ce nom.

INCH-GALLES, Iſles. voyez *Weſternes.*

INDAL. *Indalia.* Village ou bourg de la Suede, ſitué dans la Medelpadie, dont il eſt le lieu principal.

INDE, qu'on appelle auſſi Send. *Indus.* C'eſt une des plus celebres rivieres de l'Aſie. Elle donne ſon nom à toute l'Inde, & prenant ſa ſource aux montagnes de Caucaſe, dans le Royaume de Caſſimere ou Kachemire, elle traverſe ceux d'Attock, de Multan, de Buckor, & de Tatta, où elle ſe décharge dans la mer de l'Inde.

INDE, le golfe de l'Inde. *Indicus Sinus.* C'eſt une partie de la mer de l'Inde. Ce golfe eſt formé par les eaux de la riviere d'Inde, & par celles du Padder, & il eſt renfermé entre les Provinces de Tatta, de Soret, & de Guzarate.

INDE, la mer de l'Inde. *Mare Indicum.* C'eſt la partie de l'Ocean oriental, laquelle baigne les côtes de l'Inde. Elle s'étend depuis l'embouchure de l'Inde, juſqu'aux confins de la Chine.

INDE ou INDOSTAN. *India.* C'eſt la plus grande, & la plus conſiderable des ſix parties, qui compoſent l'Aſie. Elle prend ſon nom de l'Inde, une de ſes plus fameuſes rivieres. Elle eſt renfermée ſelon les grandes cartes de Sanſon, entre le 105. & le 145. dégrez de longitude, & entre le 2. de latitude Septentrionale, & le 38. D'autres l'avancent juſqu'au 41. Ses bornes ſont au couchant la Perſe; au nort la Grande Tartarie; au levant la Chine; & au midi la mer de l'Inde. L'air y eſt different, mais generalement chaud. L'Inde, & le Gange en ſont les principales rivieres; & le terroir eſt trés-fertile en ris, en millet, en fruits, & en épiceries. On y recueille quantité de cannes de ſucre, quantité de coton, dont on fait ces belles toiles blanches & peintes, qu'on apporte en Europe, quantité de ſoye. Mais la principale plante de ce païs eſt cette eſpece de palmier, qui porte la noix de cocos. Ces palmiers fourniſſent aux Indiens tout ce dont ils ont beſoin. Ils font de la coquille du cocos des vaſes, & des cuilleres; du noyau ils en tirent du pain, & de l'huile; l'écorce de l'arbre, étant fonduë, laiſſe couler une liqueur, qui a le goût du vin, & qu'ils boivent toute fraiche; parce qu'elle s'agrit en vingt & quatre heures. Ils font du fil & de jolies étofes d'une petite peau, qui eſt entre le bois, & l'écorce de cet arbre; le bois du même arbre ſert à bâtir leurs maiſons, & les feuïlles à les couvrir; ils s'en ſervent auſſi en place de papier, quand elles ſont fraiches. Outre les animaux de l'Europe, on trouve dans ce païs des élephans, des chameaux, des ſinges, & des perroquets verts, & rouges. Il eſt riche en mines. On y en trouve d'or, d'argent, de diamans, de rubis &c. & on pêche de fort belles perles le long de ſes côtes. Les Indiens ſont differents à l'égard de la couleur; vers le nort ils ne ſont que bazanez, mais vers le midi ils ſont entierement noirs. Ils ſont beaucoup plus differents à l'égard de la Religion. Il y a quantité de Mahometans, & encore plus de Payens, dont pluſieurs croyent la Metempſichoſe, & ne tuent pour cette raiſon aucune bête, non pas même les inſectes, qui les incommodent. Ils brûlent les corps, au lieu de les enterrer, & les femmes ne peuvent pas ſe diſpenſer, ſans infamie, de ſe jetter dans le bucher de leurs maris, à moins qu'elles n'ayent des enfans, & qu'elles proteſtent, qu'elles ne ſe rémarieront point. Il y a beaucoup de Juifs dans l'Inde; des Chrêtiens, qui y ſont paſſé de l'Europe, ou qui y ont été convertis par les Européens, & des Chrêtiens originaires, qui portent le nom de *Chrêtiens de S. Thomas*, prétendans

tendans que cet Apôtre a planté le Chriſtianiſme dans leur païs. Les Anciens ont diviſé l'Inde en deux parties generales, dont le Gange faiſoit la ſeparation, l'*Inde au déça du Gange*, qu'ils nommoient *India Intra Gangem*, eſt au couchant de cette riviere, & l'*Inde au delà du Gange*, qui portoit le nom d'*India extra Gangem*, eſt à l'orient du Gange. On la diviſe aujourdhuy en trois parties. 1. l'*Inde Septentrionale*, ou le *Mogoliſtan*, qui eſt l'Empire du Mogol, dont on parlera en ſon lieu. 2. la *Preſqu'iſle de l'Inde deçà le Gange*. 3. la *Preſqu'iſle de l'Inde delà le Gange*.

INDE, la Preſqu'iſle de l'Inde deça le Gange. *Peninſula India intra Gangem*. C'eſt une des trois parties generales de l'Inde. Elle eſt baignée par la mer au couchant, au midi, & au levant; & bornée au nort par l'Empire du Mogol. Les montagnes de Gate, qui la traverſent du ſeptentrion au midi, la diviſent en deux parties. L'*Occidentale*, où ſont les païs de Decan, de Balaguate, de Cuncan, de Canara & le Malabar. L'*Orientale*, où l'on trouve les Royaumes d'Orixa, & de Golconde & la côte de Coromandel, qui renferme le Royaume de Narſingue, ou de Biſnagar, & les Principautés de Gingi, de Tanjor, & de Madure.

INDE, la Preſqu'iſle de l'Inde delà le Gange. *Peninſula India extra Gangem*. C'eſt une des trois parties Generales de l'Inde. On la nomme auſſi le *Zirbad*, c'eſt à dire le *Païs ſous le vent*. Elle eſt bornée vers le nort par l'Empire du Mogol, la Grande Tartarie, & les monts Damaſiens, qui la ſeparent de la Chine; & la mer de l'Inde l'environne vers le midi. On la diviſe en trois parties. La *Septentrionale*, qui contient pluſieurs Royaumes, dont les plus connus ſont ceux d'Ava, de Pegu, d'Arracan, de Brama, & de Martaban. La *Meridionale*, où eſt le Royaume de Siam, & la Preſqu'iſle de Malaca. L'*Orientale*, où l'on trouve les Royaumes de Tunquin, de Cochinchine, de Chiampa, & de Camboya.

INDES ORIENTALES ou les Grandes Indes. *India Orientales*, ou *India Majores*. Sous ces noms on ne comprend pas ſeulement l'Inde Propre; mais encore les Iſles de l'Ocean Indien, celle de Ceylon, les Maldives, celles de la Sonde, les Philippines, & même le Japon, & la Chine; & ainſi on entend par les *Indes Orientales* toute la partie de l'Aſie, qui eſt au levant de la Perſe, & au midi de la grande Tartarie.

INDES OCCIDENTALES, ou Petites Indes. *India Occidentales*, ou *India Minores*. On a donné ce nom à l'Amerique; parce qu'elle eſt à l'Occident de nôtre continent, qu'elle fut découverte peu de temps aprés que les Portugais eurent découvert le chemin des vrayes Indes, par le Cap de Bonne Eſperance; & parce enfin que les Eſpagnols s'empreſſerent d'y aller chercher de l'or, & de l'argent, & d'autres richeſſes, comme les Portugais en alloient chercher dans l'Inde Propre.

INDIEN, l'Ocean Indien. voyez *Ocean Oriental*.

INDIENS. *Indi*. On donne ce nom, non ſeulement aux habitans de l'Inde Propre; mais encore aux Ameriquains, dont on nomme le Païs les Indes Occidentales.

INDOSTAN. voyez *Inde*.

INDOVINA. voyez *Civita Indovina*.

INDOUS. *Indoui*. C'eſt une eſpece de Payens de l'Inde deça le Gange. Ils croyent un Dieu Souverain, & l'Immortalité de l'ame. Ils font preſque tous profeſſion de porter les armes, & le Grand Mogol leur confie la garde de ſes meilleures places.

INDRE. *Ingeris*, ou *Anger*. Riviere de France. Elle prend ſa ſource dans le Berry, où elle baigne la Chaſtre & Chaſteau-Roux. Elle entre enſuite en Touraine, & y ayant baigné Chaſtillon ſur l'Indre, Loches &c. elle ſe décharge dans la Loyre, entre les embouchures de la Vienne, & du Cher.

INFANTE', Capo Infanté *Caput Infantis*. C'eſt un cap de la côte des Caffres, en Afrique. Il eſt environ à dix lieuës de celuy des Aiguilles, & à quarante cinq de celuy de Bonne Eſperance, du côté du levant. Il y a prés du cap d'Infanté une bonne Baye, qui porte ſon nom.

INFANTE', Rio Infanté. *Fluvius Infantis*. C'eſt une grande riviere de la Baſſe Ethiopie, en Afrique. Elle a ſa ſource dans le Monomotapa, où elle porte le nom de *Cumiſſa*. Elle prend celuy d'*Infanté* dans la Caffrerie, & ſe jette dans la mer des Caffres, du côté du couchant, entre la Terre Deſerte, & celle de Natal.

INGADINE. voyez *Engadine*.

INGÆVONS, *Ingævones*. Anciens peuples de l'Europe. On les comptoit quelquefois entre les peuples de la Germanie; & ils habitoient au nort de la vraye Germanie, dont ils étoient ſéparés par le golfe Venedique, qu'on appelle maintenant la mer Baltique. Ils occupoient la Scandie avec ſes iles, & la Finningie. On leur donnoit auſſi la Cherſoneſe Cimbrique, qui eſt la Jutlande d'aujourdhuy. Ainſi leur terres auroient renfermé tout ce qui eſt compris maintenant ſous les trois Royaumes du Nort.

INGELHEIM. *Ingelheimum*, *Ingelheinum*. Bourg ou petite ville d'Allemagne. Elle eſt dans le Palatinat du Rhin, ſur la riviere de Seltz, prés de ſon embouchure dans le Rhin, entre Mayence &

Bingen. Ce lieu étoit autrefois une ville Imperiale. Il a donné la naiſſance à l'Empereur Charlemagne. Ce qui le rend plus celebre, que quelques petits Conciles qu'on y a tenu dans le VIII. ſiecle, & dans le X.

INGO. *Ingum.* Ville du Païs de Jetſengen, dans l'iſle de Niphon. Cette ville eſt capitale d'un Royaume ou d'une Province, qui porte ſon nom.

INGOLSTAD. *Ingolſtadium.* Ville du Duché de Baviere, en Allemagne. Elle eſt ſituée ſur le Danube, environ à quatorze lieuës de Munick, du côté du nort. Ingolſtad eſt preſque tonte bâtie de bois. Elle ne laiſſe pas d'être conſiderable, eſtantornée d'une Univerſité, fondée en 1410. bien fortifiée, & défenduë par un chaſteau. Guſtave Adolphe Roy de Suede fut obligé d'en lever le ſiege l'an 1632.

INGRIE. *Ingria.* Province du Royaume de Suede. Elle eſt bornée au nort par le lac de Ladoga, & par la riviere de Nieva, qui la ſepare de la Carelie, le golfe de Finlande la baigne au couchant, & la Moſcovie l'environne vers le midi, & vers le levant. Cette Province étoit autrefois de la Moſcovie, elle fut cedée à la Suede par un traité fait l'an 1618. & confirmé en 1661. Elle peut avoir cinquante lieuës du couchant au levant, & vingt du nort au ſud. On la diviſe en trois parties, 1. l'*Ingrie Propre*, où eſt Notebourg, capitale de toute la Province. 2. l'*Ingermanie*, où l'on voit les villes de Coporio, & de Jamagorod, 3. la *Soluskie*, dont la Fortereſſe de Juanogorod eſt le lieu principal.

INHAMBANE, le Royaume d'Inhambane. *Inhambanum Regnum.* Sanſon dans ſes petites cartes met ce Royaume dans le Monoemugi, en la Baſſe Ethiope, aux confins de la côte de Zanguebar, & de celle des Caffres. On dit que ſa capitale porte le nom de *Tonge.*

INHAMIOR, le Royaume d'Inhamior. *Inhamiorum Regnum.* Ce Royaume eſt placé par Sanſon dans ſes petites Cartes au midi de celuy d'Inhambane, aux confins de la côte des Caffres, du Mono-Emugi & du Monomotapa, dont on dit qu'il dépend.

INN, ou INS. *Oenus, Ænus.* Riviere d'Allemagne. Elle prend ſa ſource au mont Bernina, dans le Païs des Griſons, baigne Inſpruck, Hall, Schwatz, & Kuffſtain dans le Tirol, Vaſſerbourg, Braunaw &c. dans la Baviere, & elle ſe décharge dans le Danube à Paſſaw.

INNER-EYRA ou INNERRERA. *Innerrera.* Bourg de l'Ecoſſe Meridionale. Ce lieu, qui a ſeance & voix dans le Parlement d'Ecoſſe, eſt ſitué dans le Comté d'Argyle, ſur le golfe de Finn, à cinq lieuës de la ville de Kilmore, vers le couchant.

INNERNESSE ou INVERNES. *Innernium Invernium.* Petite ville d'Ecoſſe, ſituée dans le Comté de Muray, à l'embouchure de la riviere de Neſs, dans le golfe de Muray. Cette ville eſt forte, & défenduë par une bonne citadelle, que Cromwel y fit conſtruire.

INNER-OURIE. *Innerouria.* Bourg de l'Ecoſſe Septentrionale. Ce lieu a ſeance & voix dans le Parlement, & il eſt ſitué dans le Comté de Buchan, à l'embouchure de l'Ourie dans le Don, & à cinq lieuës au deſſus de la Vieille Aberdone.

INNICHEN, ou INNEKEN. *Innichenum,* Bourg du Tirol, en Allemagne. Il eſt dans l'Evêché de Brixen, à la ſource de la Drave. Quelques Geographes prennent Innichen pour l'ancienne *Aguntum*, petite ville de la Rhoſie, laquelle d'autres mettent à *Doblach*, bourg qui eſt à trois lieuës d'Innichen, vers le couchant.

INOWLADISLAW ou INOWLOCZ. *Juniuladiſlavium.* Ville de la Cujavie, en Pologne. Elle eſt capitale d'un Palatinat, qui porte ſon nom, & ſituée ſur la riviere de Netec, à deux lieuës de Kruſwick, & à dix d'Uladiſlaw.

INOWLADISLAW ou INOWLOCZ, le Palatinat de Inowladiſlaw. *Juniuladiſlavienſis* ou *Inouladiſlavienſis Palatinatus.* Province de la Cujavie, en Pologe. Elle eſt bornée au nort par la Pruſſe Royale, & ailleurs par les Palatinats de Kaliſch, de Breſt, & de Ploczkow. Ses villes principales ſont Inouwladiſlaw, Uladiſlaw, & Bedgosky ou Bidgots. Quelques Geographes y mettent auſſi Dobrezin, avec ſon territoire.

INOWLOCZ. *Inovloda.* C'eſt une petite ville avec Chaſtelenie. Elle eſt dans le Palatinat de Lencici, en Pologne, ſur la riviere de Pilcza, à dix lieuës de la ville de Rava, du côté du midi.

INSPUCK. *Oeni-Pons.* Ville d'Allemagne. Elle eſt capitale du Tirol, & a un beau pont ſur l'Inn, d'où elle a pris ſon nom, qui ſignifie le *Pont de l'Inn.* Cette ville n'a point de murailles. Elle ne laiſſe pas d'être aſſez grande, & bien bâtie. Le Gouverneur du Tirol, & la Chambre de la Regence de la Province y font leur reſidence, & on y voit deux magnifiques chaſteaux, l'un dans la ville, & l'autre ſur une coline voiſine.

INSTAD. *Oenoſtadium.* C'eſt une ville d'Allemagne, ou plûtôt une partie de la ville de Paſſaw. voyez *Paſſaw.*

INTERDOCO. voyez *Antrodoco.*

INTHAL ou INTAL, c'eſt à dire la Vallée de l'Inn. *Intalia, Oeni Vallis.* C'eſt cette partie du Tirol, qui eſt le long de la riviere d'Inn, dont elle prend ſon nom. Inſpruck, & Halle en ſont les lieux principaux.

INT SANT. *Intesantum.* C'eſt un village de la Gueldre Eſpagnole. On le prend pour l'ancien lieu des Menapiens, qui étoit appellé *Sablones*: ſon nom moderne en eſt un indice, car il ſignifie un lieu, qui eſt *dans le Sable*, de même que *Sablones*.

INVERNESSE. voyez *Innerneſſe*.

INVERLOGH. *Inverlothea.* C'étoit autrefois une ville conſiderable de l'Ecoſſe. Elle fut ruïnée par les Danois, & n'eſt aujourdhuy qu'un bourg du Comté de Locquabyr, ſitué prés d'un golfe à onze lieuës de la ville de Dunſtaffag, du côté du levant.

JOANNINA. voyez *Janna*.

JOANNOPOLI. voyez *Peretſlaw*.

JOCELIN ou JOSSELIN. *Jocelinum*, *Joſſelinum.* Bourg ou petite ville de la Bretagne, Province de France. Ce lieu eſt ſur la riviere d'Ouſt, à ſept ou huit lieuës de la ville de Vannes, du côté du nort.

JOGUES ou JOGUIS. *Jogui.* C'eſt une eſpece de Religieux, ou de Pelerins de l'Inde Propre. Ils ſont Payens, & ſoûmis à un General, qu'ils changent tous les ans dans leurs aſſemblées. Ils courent preſque toûjours de païs en païs, ſans porter le plus ſouvent aucun habit. Ils ne vivent que d'aumônes, & font profeſſion de paſſer, fort ſouvent, pluſieurs jours de ſuite ſans manger, & ſans boire. On croit qu'ils ſont de la ſecte des anciens *Gymnoſophiſtes*.

JOIGNY. *Juiniacum*, *Joviniacum.* Petite ville avec ſiege d'Election, & titre de Comté. Elle eſt dans la Champagne, Province de France, ſur l'Yonne, entre Auxerre & Sens, à ſept lieuës de l'une & de l'autre.

JOINVILLE. *Joanvilla*, *Jouilla*, *Jovisvilla.* Petite ville de France. Elle eſt dans la Champagne, ſur la Marne, entre Chaumont & S. Dizier, à huit lieuës de la premiere, & à ſix de la derniere. Joinville a titre de Principauté, érigée l'an 1552. par Henry II. en faveur des Puïnez de la Maiſon de Guiſe.

JONA. voyez *Chilca*.

JONIE. *Jonia.* C'étoit anciennement une Contrée de la Petite Aſie. Elle étoit le long de la côte de l'Archipel, ayant l'Eolie au nort, & ... Carie au midi. Ses villes principales étoient Milet, Epheſe, Colophon, Lebedus, Smyrne, Erythrée, & Clazomene. Smyrne & Epheſe ſont encore conſiderables dans ce païs, qui porte le nom de *Sarchan* en Natolie, & qui eſt borné par le Becſangil au nort; par le Germian au levant; par l'Aidinelli au midi; & par l'Archipel au couchant.

JONIENNE, la Mer Jonienne, ou la mer de Grece. *Jonium Mare.* C'eſt une eſpece de grand golfe de la mer Mediterranée. Il eſt renfermé entre la côte occidentale de la Morée, & celle de l'Epire, qui la bornent du côté du levant, comme les côtes orientales de l'Italie, & de la Sicile la bornent vers le couchant; elle a la bouche du golfe de Veniſe au nort. Les Anciens renfermoient cette mer dans la mer Adriatique, qu'ils étendoient du moins juſqu'aux côtes de Malthe, comme cela paroit par le voyage de S. Paul *Act.* 27.

JONKERAD. *Jonkeradum.* C'eſt un bourg du Cercle Electoral du Rhin. Il eſt dans le Comté de Manderſcheid, ſur la riviere de Kyll, entre Stadkyl, & Hildesheim, environ à deux lieuës des deux. Quelques Geographes prennent Jonkerad pour le lieu de la Baſſe Allemagne, que les anciens nommoient *Egorigium* & *Legio* XII. lequel pourtant d'autres mettent à *Ruyt*, village ſitué à une lieuë de ce bourg.

JONQUERE. *Juncaria.* Ancien bourg de la Catalogne, en Eſpagne. Il eſt dans l'Ampurdan, entre Perpignan & Girone, à ſept lieuës de la premiere, & dix de la derniere.

JONQUIERES. *Juncaria.* Bourg de la Provence, en France. Il eſt un de ceux qui forment la ville de Martigués. voyez *Martigués*.

JORDAIN. voyez *Jourdain*.

JORJANIAH. voyez *Corcang*.

JORTAN. *Jortanum.* Ville de l'Aſie. Elle eſt dans l'iſle de Java, ſur la côte ſeptentrionale, vers le détroit de Balambuan, & vis à vis de la petite iſle de Madure. Jortan eſt capitale d'un Royaume, qui porte ſon nom, & elle a un bon port, & fort frequenté.

JOTAPATE. *Jotapata.* C'étoit anciennement une ville trés-forte de la Paleſtine. Elle étoit dans la Galilée Inferieure, prés de la mer de Galilée, ſur des rochers extremement hauts, & eſcarpez, & qui n'étoient acceſſibles, que d'un côté. Joſeph l'hiſtorien Juif, Gouverneur de la Galilée la défendit contre Veſpaſien, qui l'ayant priſe, aprés quarante ſept jours de ſiege, la fit entierement ruiner.

JOUARE. *Jotrum.* Village avec Abbaye. Il eſt dans la Brie, Province de France, ſur le petit Morin, à demi lieuë de la Marne, & de la Ferté ſous Jouare.

JOURA. *Gyarus* ou *Gyaros.* C'eſt une petite iſle deſerte. Elle eſt dans l'Archipel, entre celles d'Andri, de Tenos, & de Zea.

JOUGNE. *Jougna.* Petite ville ou ancien bourg avec un château. Ce lieu eſt en la Franche Comté, prés du mont Jura, dans le Bailliage de Pontarlier, & à quatre lieuës de la ville de ce nom, vers le midi.

JOURDAIN ou JORDAIN, appellé aujourdhuy

dhuy Scheriah. *Jordanis.* C'eſt la ſeule riviere conſiderable de la Paleſtine. Elle nait dans le mont Liban de deux ſources, dont l'une portant le nom de *Jor*, & l'autre celuy de *Dan*, forment par leur union la riviere, & le nom de Jordain. Elle traverſe le lac Samachonite, & enſuite celuy de Genneſareth, & ſe va enfin perdre dans la mer Morte. Le Jourdain étoit anciennement la borne de la Canaan, ou de la Terre Promiſe, & il la ſeparoit des païs qui furent conquis ſur Sihon Roy des Amorrhéens, & ſur Og Roy de Baſan, & qui furent donnés aux Tribus de Ruben, de Gad, & à une moitié de la Tribu de Manaſſe. Cette riviere eſt trés-celebre dans l'hiſtoire Sainte, les Iſraëlites la paſſerent à ſec, comme ils avoient paſſé la mer Rouge. Elie & Eliſée firent enſuite la même choſe. Nahaman le Syrien fut gueri miraculeuſement de ſa lepre, en s'y baignant. Jeſus Chriſt y fut baptizé par Jean Baptiſte, & il y adminiſtra luy même le baptême au peuple, de même que ſon Précurſeur.

JOUX. *Jovium* ou *Jurium.* Petite ville, ou bon bourg avec un chaſteau. Ce lieu eſt en la Franche Comté, dans le Bailliage de Pontarlier, à une lieuë de la ville de ce nom. On voit dans le même Bailliage un village avec Abbaye, qui porte auſſi le nom de Joux, & qui eſt ſur le lac de Joux, à ſept lieuës de Pontarlier, vers le midi. Ces deux lieux ont donné à une partie du mont Jura le nom de *Mont Joux*, voyez *Jura.*

JOYENVAL. *Joyenvalum, Gaudium vallis.* Abbaye de l'iſle de France, ſituée à deux lieuës de S. Germain en Laye, du côté du couchant.

JOYEUSE. *Gaudioſa, Joioſa.* Bourg de France. Il eſt dans le Vivarez, ſur la petite riviere de Belme, à quatre ou cinq lieuës d'Aubenas, du côté du midi. Ce lieu a titre de Duché, & a donné ſon nom à l'ancienne maiſon de Joyeuſe.

JOYOSA, Villa Joyoſa, ou Villa Loyſa. *Joyoſa.* Petite ville du Royaume de Valence, en Eſpagne. Elle eſt ſur le Golfe d'Alicante, à cinq lieuës de la ville de ce nom, du côté du nort. On croit par ſimple conjecture, qu'elle eſt l'ancienne *Honoſca*, ville de l'Eſpagne Tarragonoiſe.

IPEPA. *Hypapa, Hypapa.* C'étoit anciennement une ville Epiſcopale de l'Aſie Mineure. Elle étoit dans la Lydie, prés des confins de l'Jonie. Elle eſt aujourdhuy dans la Natolie Propre, ſur le Sarabat, à quelques lieuës au deſſus de Smirne.

IPEREN ou IPRES. *Ipra, Ipra.* Ville des Païs-Bas. Elle eſt dans la Flandre, ſur la petite riviere d'Ipre, entre Neuport & Lille, à ſix lieuës de la premiere, & à cinq de la derniere. Cette ville, qui eſt riche par la bonté de ſon Terroir, par ſes manufactures, & par ſes foires, eſt bien fortifiée & défenduë par une bonne citadelle. Les François la prirent l'an 1678. & elle leur fut cedée la même année par la paix de Nimegue, avec tout le Quartier, qui porte ſon nom, & qui contient les Chaſtelenies d'Ipres, de Bailleul, & de Caſſel.

IPS ou IBS. *Ibiſſa, Ipſium.* Bourg ou petite ville de l'Archiduché d'Aûtriche, en Allemagne. Ce lieu eſt prés du Danube, à l'embouchure de la petite riviere d'Ibs, & à quatorze lieuës au deſſous de Lintz.

IPSALA ou CYPSELA. *Cypſella.* Ville autrefois Epiſcopale. Elle eſt dans la Romanie, ſur la riviere de Lariſſa, entre Trajanopoli, & Bilzier, environ à dix lieuës de l'une, & de l'autre.

IPSCH. voyez *Yvoix.*

IPSWICH. *Ipsvichum, Gippevicum.* Bonne petite ville d'Angleterre. Elle eſt capitale du Comté de Suffolck, & ſituée ſur la riviere d'Orwel, à onze lieuës de la ville de Norwick, du côté du midi. Elle eſt celebre pour avoir donné la naiſſance à Thomas Wolſey, qui de ſimple Chapelain du Roy Henry VIII. s'éleva aux dignités de premier miniſtre d'Etat, de Chancelier d'Angleterre, d'Archévêque d'Yorck, de Cardinal, & de Legat *a latere.* Il fut le principal autheur du fameux divorce d'Henry VIII. & il mourut enfin diſgracié.

IRAK. voyez *Yerach.*

IREGUA. *Irega.* C'eſt une fort petite riviere de la Caſtille Vieille, en Eſpagne. Elle ſe décharge dans l'Ebre, au village nommé *Puente de Madres*, entre Logrono & Calahorra.

IRELAND. *Irelandia, Hibernia.* C'eſt une des Iſles Bermudes, ſituées dans la mer de Nort. Elle eſt ſur la côte Septentrionale de la Bermude. Son étenduë n'eſt pas grande, & les Anglois, qui luy ont donné le nom qu'elle porte, y ont quelques habitations. On donne le même nom à l'Irlande. voyez *Irlande.*

IRI. voyez *Rupela.*

IRIO ou IRIS. voyez *Caſalmach.*

IRLANDE, qu'on nommoit autrefois l'Hibernie, & la Bretagne Mineure, ou Occidentale. *Hibernia, Bratannia Minor* ou *Occidentalis, Juverna, Iverna, Ierna* & *Iris.* C'eſt une des deux grandes iſles Britanniques. Elle eſt au couchant de la Grand'Bretagne, n'en étant ſeparée que par la mer d'Irlande. On luy donne ſix-vingt lieuës du nort au ſud, ſoixante d'orient en occident, & environ deux cents cinquante de circuit. L'air y eſt groſſier, mais ſain, & temperé en hyvert, & en eſté. Le terroir en eſt fort gras, il abonde

ſur

sur tout en pâturages, où l'on nourrit une grande quantité de bœuf, de chevaux, & de brebis. Il produit aussi assez de blé, de fruits, de saffran, & de chauvre; & il en produiroit beaucoup davantage si les habitans vouloient prendre la peine de le bien cultiver. Cette isle est arrousée par un grand nombre de rivieres, dont le Shannon est la principale; on y voit plusieurs grands lacs, & un trés-grand nombre de marais environnés de bois, & de brossailles, où se tiennent les *Raperies*, Irlandois presque sauvages, & qui ne vivent que de larcin. On assure que l'Irlande ne nourrit point de bête venimeuse, ni serpents, ni crapaux, ni araigneées, & que le bois qui y croît n'est point sujet à la vermouleure. Il y a dans la partie septentrionale de l'Irlande grand nombre d'Ecossois, & dans l'orientale grand nombre d'Anglois. Les uns & les autres sont Reformez. Les Irlandois naturels sont Catholiques Romains, ils y ont une pleine liberté de conscience, & l'exercice public de leur Religion, & ils y auroient toûjours joui d'un grand repos, si l'inquietude de leurs esprits, & les sollicitations des Prêtres, & des Etats Catholiques Romains, ne les avoient portez plusieurs fois à de grandes rebellions, & ne leur avoient attiré plusieurs châtiments necessaires. Les Irlandois sont ordinairement de belle taille, & blonds, mais rudes, parresseux, larrons, blasphemateurs, seditieux, & poltrons, du moins dans leur païs, quoy qu'on assure, qu'étans dépaïsez, ils sont d'assez bons soldats. Ils entendent l'Anglois; mais leur langue naturelle est fort differente de toutes les autres: elle est une mere langue, qui n'est point connuë hors de l'Irlande. On conte quatre Archévêchés en Irlande, qui sont Armach, Dublin, Toam, & Cassel. On y a mis jusqu'à cinquante Evêchés, que les reünions ont réduits au nombre de douze. La mer, qui environne cette isle, est extremement poissonneuse, & elle y forme un trés-grand nombre de grandes, & bonnes bayes, où l'on fait quelque commerce de poissons salés, de chair salée, de beurre, de cuirs, & de laines. Ce commerce seroit beaucoup plus grand, si les Irlandois étoient moins paresseux, & s'ils n'étoient pas obligez de vendre quelques unes de leurs denrées, comme leurs laines, aux Anglois seuls. La capitale de cette isle est Dublin: on marquera les autres sur les Provinces particulieres, qui sont ces quatre *Ultonie*, *Connasie*, *Momonie* & *Lagenie*. Quelques Geographes y en ajoûtent une cinquiéme, en détachant la *Mealie* de la Lagenie. Toutes ces Provinces ont eu autrefois leurs Rois particuliers, Henry II. Roy d'Angleterre les subjuga, & prit le nom de Seigneur d'Irlande, & Henri VIII. changea ce nom en celuy de Roy d'Irlande. Ce Royaume a son Parlement particulier, composé de deux Chambres, comme celuy d'Angleterre, la Chambre Haute, où siegent les Seigneurs Ecclesiastiques & Politiques, & la Basse formée par les Députez des Comtez qui sont au nombre de trente deux, & par ceux des villes, & des bourgs Royaux: mais le Gouvernement General du païs est entre les mains d'un Viceroy, que les Rois d'Angleterre y envoyent, & qui a une trés-grande authorité.

IRLANDE, la mer d'Irlande. *Mare Hibernicum*, *Oceanus Hibernicus*. C'est un grand canal de l'Ocean Occidental, ou Atlantique. Il s'étend au midi de l'Irlande, jusqu'aux isles de Silley, & forme le canal de S. George, ou de Bristol; & au couchant de l'Irlande jusqu'aux côtes de l'Angleterre & de l'Ecosse. Cette mer est dangereuse en cet endroit, à cause des vents qui y regnent, & des courans qui y font une grand nombre de rivieres, qui s'y déchargent.

IRMANOS, Os sette Irmanos, c'est à dire les sept freres. *Insula Septem Fratrum*. Ce sont sept isles, une grande, & six petites; mais toutes également desertes. Elles ont été découvertes, par les Portugais fort avant dans l'Ocean Ethiopien, entre l'isle de Madagascar, & les Maldives. On voit à l'orient des Sette Irmanos un autre peloton de petites isles, que quelques uns nomment *Os tres Irmanos*, c'est à dire, les *trois freres*, & d'autres *Osters Irmanos*, c'est à dire les *freres orientaux*.

IROQUOIS. *Iroquii*. Ce sont des peuples confederés. Ils prenent leurs noms des cabannes sous lesquelles ils demeurent. Leur païs s'étend le long de la côte meridionale, & de l'orientale du lac d'Ontario, jusqu'au lac Champlain, ils ont aussi quelques villages le long du bord septentrional du lac Ontario, & de la riviere de S. Laurens, jusqu'au confluant de celle des François. Ils sont les plus puissants, & les plus cruëls des peuples du Canada, & ils étoient autrefois presque toûjours en guerre, avec les Hurons, & avec leurs autres voisins, mais on assure qui ayant été bâtus par les François, ils sont dévenus plus pacifiques.

IROQUOIS, le lac des Iroquois. voyez *Champlain*.

IRTIS. *Irtis*. C'est une riviere de la Tartarie Moscovite. Elle a sa source dans les montagnes d'Altay, anciennement Imaus, coule long temps vers le couchant septentrional, ensuite tournant vers le nort, elle va prendre le Tobolk à la ville de ce nom, & enfin se décharger dans l'Oby.

IRWIN. *Irvinum*. Bourg de l'Ecosse Meridionale.



IMAGE EVALUATION TEST TARGET (MT-3)

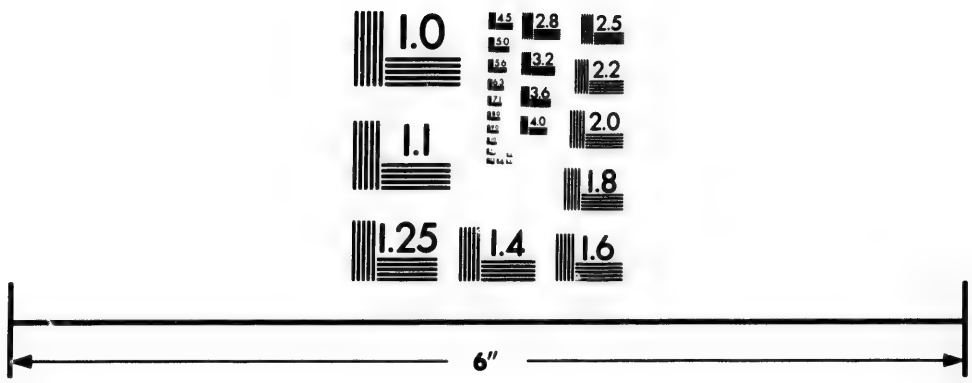

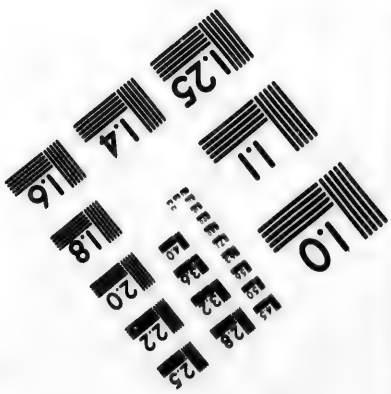

Photographic Sciences Corporation

23 WEST MAIN STREET
WEBSTER, N.Y. 14580
(716) 872-4503

nale. Il eſt dans le Comté de Cuninghan, à l'embouchure de la riviere d'Irwin dans le golfe de Cluyd, à ſept lieuës de Reinfrew, & à huit de Dunbriton, vers le midi. Ce bourg a ſéance & voix dans le Parlement d'Ecoſſe, il avoit autrefois un bon port, qui maintenant n'eſt acceſſible qu'aux petits bâtiments, à cauſe des ſables, qui s'y ſont amaſſés.

ISABELLE, le Fort Iſabelle. *Arx Iſabella.* Ceſt un petit fort de la Flandre. Il eſt à demi lieuë de l'Ecluſe, & à une de la mer d'Allemagne. Les Eſpagnols qui l'ont conſtruit du temps de l'Archiducheſſe Iſabelle, luy ont donné ſon nom, & ils le poſſedent encore.

ISAURIE. *Iſauria.* C'étoit anciennement un petit païs de la Galatie, en l'Aſie Mineure. Il étoit aux confins de la Piſidie, & de la Lycaonie, ſa principale ville étoit Iſaura, aujourdhuy Saura. Il eſt maintenant une partie de la Grande Caramanie.

ISCH ou BLIDA. *Oeſcus.* C'étoit anciennement une ville des Triballiens, en la Meſie Inferieure. Elle eſt maintenant dans la Bulgrie, à l'embouchure de la riviere d'Iſcho dans le Danube, environ à trois lieuës au deſſus de Nicopoli ou Nigepoli.

ISCHO ou GHIGEN. *Oeſcus.* Petite riviere de la Bulgarie. Elle prend ſa ſource dans le mont Argentaro, & ſe décharge dans le Danube, à la petite ville d'Iſch.

ISEO. *Iſeum.* C'eſt un bourg, ou une petite ville de l'Etat des Venitiens, en Italie. Ce lieu eſt dans le Breſſan, ſur le bord meridional du lac d'Iſeo, auquel il donne ſon nom.

ISEO, le lac d'Iſeo. *Iſeus Lacus.* Ce lac eſt dans l'Etat de Veniſe, ſur les confins du Breſſan, & du Besgamaſc. Il n'a pas beaucoup d'étenduë d'orient en occident, mais il a environ cinq lieuës du ſud au nort. La riviere d'Oglio le traverſe dans toute ſa longueur, & la petite ville d'Iſeo, qui eſt ſur ſes bords, luy donne le nom.

ISCHEBOLI. voyez *Eſchibaba.*

ISCHEL. *Iſchelia.* Petite ville ou bourg de la Haute Autriche, en Allemagne. Ce lieu eſt ſur la riviere de Traun, un peu au deſſus de ſon entrée dans le lac nommé Traun-ſee. Quelques Geographes le prenent pour l'ancienne *Tuatio*, petite ville du Norique Ripenſe, laquelle d'autres placent à *Leonpach*, village de la même Contrée.

ISCHIA. *Iſchia, Ænaria.* Ville du Royaume de Naples. Elle eſt conſtruite ſur un terrain, qui eſt en la partie orientale de l'iſle d'Iſchia, & qui luy eſt joint par une chauſée. Cette ville eſt forte, défenduë par une bonne citadelle, & elle a un Evêché ſuffragant Naples. Ferdinand Roy de Naples en fit ſon azile l'an 1495. auquel Charles VIII. conquit tout le Royaume de Naples.

ISCHIA, l'iſle d'Iſchia. *Iſchia*, anciennement, *Ænaria*, *Inarime* & *Pithecuſa.* Cette iſle eſt du Royaume de Naples. Elle eſt ſituée dans la mer Toſcane, à une lieuë du cap qui ſepare le golfe de Naples de celuy de Gaete. Elle peut avoir quatre ou cinq lieuës de tour, & ſept ou huit villages, outre Iſchia ſa capitale. Son terroir eſt tout plain de ſouffre, qui s'étant allumé dans les entrailles de la Terre du temps de Charles II. Roy de Naples, brula une demi lieuë de païs, vers la ville d'Iſchia. Ce païs porte le nom de *Terra Cremata* & ne produit rien, le reſte de l'iſle eſt fertile en vins excellents.

ISEL, ISELSTEIN. voyez *Iſſel, Iſſelſtein.*

ISENACH. voyez *Eiſenach.*

ISENBOURG. *Iſenburgum.* Gros bourg avec un bon château. Il eſt dans le Comté du Bas Iſenbourg, en Weteravie, ſur la riviere de Seyn, à trois lieuës de la ville de Coblents, du côté du nort.

ISENBOURG, le Bas Iſenbourg. *Comitatus Iſenburgenſis Inferior.* Ce Païs, qui eſt proprement le Comté d'Iſenbourg, eſt dans la Weteravie, le long de la riviere de Seyn, entre les Etats de Treves, & de Cologne, & les Comtés de Wied, & de Seyn. Ce Comté eſt de petite étenduë, & n'a rien de conſiderable que le bourg, qui luy donne le nom. Il appartenoit autrefois aux Comtes d'Iſenbourg. Il eſt maintenant à ceux de Runkel & Wied.

ISENBOURG, le Comté du Haut Iſenbourg, qui eſt proprement le Comté de Budingen. *Comitatus Iſenburgenſis Superior*, ou *Budingenſis.* Petit Etat de la Wetteravie, en Allemagne. Il eſt entre le Landgraviat de Heſſe, l'Abbaye de Fulde, & les Comtés de Hanaw & de Solms. Il peut avoir huit lieuës de long, & trois de large: la petite ville de Budingen, ſur la Senne, en eſt le lieu principal. Ce Comté appartient à la Maiſon d'Iſenbourg, qui eſt Reformée, & diviſée en deux branches, l'aîné fait ſa reſidence à Offenbach ſur le Mein, & le cadet, à Bierſtein, aux confins de Fulde.

ISENDICK. *Iſendicum.* C'eſt un bourg fortifié des Païs-Bas. Il eſt dans la Flandre Hollandoiſe, prés de Biervlid, entre l'Ecluſe & le Sas de Gand, à trois lieuës de l'une & de l'autre.

ISENGHIEN. *Iſengenium.* Bourg des Païs-Bas. Il a titre de Comté, & il eſt ſitué dans la Flandre, à deux lieuës de Courtray, du côté du nort.

ISER. *Iſara.* Riviere d'Allemagne. Elle prend ſa ſource aux confins du Tirol, traverſe le Duché de Baviere, baignant Munick, Freiſingue, Landshut,

hut, & Dingelsing, & se déchargeant ensuite dans le Danube, entre Straubing & Passaw. L'Iser est grossi par plusieurs rivieres, dont les principales sont la Loysa & l'Amber.

ISERE. *Isara.* Riviere qui a sa source dans la Savoye, où elle baigne Monstier, & Montmellian, & entrant dans le Dauphiné, elle passe au fort de Barraux à Grenoble, à S. Marcelin, à Romans, & va se décharger dans le Rhône, à une ou deux lieuës au dessus de Valence. L'Arc & le Drac sont les deux plus fortes rivieres, qui se joignent à l'Isere.

ISERLOHN. *Iserlonia.* Petite ville ou bourg du Cercle de la Westphalie. Ce lieu est dans le Comté de la Mark, sur la riviere de Baren, environ à sept lieuës de la ville d'Ham, vers le midi.

ISERNIA ou SERGNA. *Esernia, Æsernia.* Petite ville du Royaume de Naples. Elle est dans le Comté de Molisse, entre les montagnes, prés de la riviere de Volturno. Cette ville a un Evêché, suffragant de Capouë; mais elle déchoit beaucoup.

ISLANDE. *Islandia.* Isle de l'Ocean Septentrional. Elle est située sous le premier meridien, & sous le Cercle du Pole Arctique, entre les côtes de Norvegue, des isles Britanniques, & de la Groenlande. Quelques uns luy donnent soixante dix lieuës de long, & trente quatre de large, & d'autres la font une autrefois aussi grande. Les côtes en sont assez bien peuplées, on y conte environ trois cens trente paroisses; mais le dedans du païs est plein d'affreuses montagnes. Celles d'Hecla, de la Croix, & d'Helga sont les principales. Elles sont en tout temps chargées de neiges, & vomissent des flammes, comme le mont Gibel. Les plus grands jours y sont de vingt quatre heures presqu'entieres, la nuit n'y a pas plûtôt paru qu'elle disparoit; les plus grandes nuits y ont la même longueur, que les plus grands jours. L'air y est extremement froid, & le païs est couvert de neiges pendant neuf mois de l'année, aussi ne produit il point de grains, mais les pâturages y sont si bons, qu'on y nourrit une quantité incroyable du bêtail. Les rivieres, les lacs, & la mer fourniſſent tant du poisson, que les habitans en font un grand commerce. Ses lieux principaux sont Halar, & Scalholt villes Episcopales, & Bestede ou Kroningesgard, forteresse, où le Vice-Roy fait sa residence. L'Islande, que la plûpart des Geographens prenent pour la *Thule* des Anciens, fût découverte sous le Regne d'Harald Harfager, Roy de Norvegue, par un pirate Norvegien, qui luy donna le nom de *Sneeland*, c'est à dire le *païs de la Neige.* Ce même Roy y envoya pour la mieux découvrir l'an 892. un Norvegien nommé Flocke, qui luy donna le nom d'Islande, c'est à dire le *païs de la glace.* Peu de temps aprés les Nobles Norvegiens, ne pouvant souffrir la domination d'Harald, qui les dépouilloit de leurs privileges, passerent dans l'Islande, y transporterent quantité de familles, & ce fût ainsi qu'elle fut peuplée, aussi on y a conservé le langage, & les meurs des anciens Goths, Danois, & Suedois, & les histoires de ces peuples septentrionaux, écrites en vers. L'an 1000. Olaus Trygo, Roy de Norvegue y envoya des Prêtres pour convertir les Islandois au Christianisme, ses soins reussirent, on y établit deux Evêques, un à Halar, & l'autre à Scalholt, & les Islandois qui avoient conservé leur liberté jusqu'alors, se soûmirent aux Norvegiens: ils passerent avec eux sous la domination des Rois de Danemarc, & ils reçurent ensuite la confession d'Ausbourg, dont ils font profession.

ISLE. *Insula.* C'est le nom que l'on donne à ces parties de la terre, qui sont environnées d'eau, & qui sont moindres que les deux grandes parties du monde, que nous appellons Continents, & que nous connoissons sous les noms de Vieux & de Nouveau monde. Il y a de ces isles dans les lacs, & principalement dans la mer.

ISLE-ADAM. *Insula Ada.* Bourg de l'isle de France. Il est situé sur l'Oyse, environ à une lieuë au dessus de Pontoyse.

ISLE. voyez *Lille.*

ISLE. *Insula.* Bourg ou petite ville de la Franche Comté. Ce lieu est en partie dans une isle formée par la riviere de Doux, & en partie hors de l'isle, à cinq lieuës au dessous de la ville de Montbelliard.

ISLE EN ALBIGEOIS. *Insula Albiorum.* Bourg de France, située dans le Languedoc, sur le Tarn, à cinq lieuës au dessous de la ville d'Alby.

ISLE BARBE. *Insula Barbara.* Village avec un Monastere, situé dans une petite isle du Rhône, à demi lieuë au dessus de la ville de Lyon.

ISLE BOUCHART. *Insula Bocardi.* Petite ville de la Touraine, en France. Elle est dans une petite isle formée par la Vienne, à sept lieuës de Tours, du côté du midi.

ISLE AU COMTAT. *Insula.* Bon bourg de la Provence, en France. Il est dans le Comtat Venaiscin, en une petite isle que forme la Sorgue, à trois ou quatre lieuës d'Avignon, du côté du levant.

ISLE-DIEU. *Insula Dei.* C'est le nom d'une petite isle de la mer de Gascogne. Elle est sur la côte du Poitou, à trois lieuës de l'isle de Noirmoustier, vers le midi. Il y a un village avec Abbaye, dans la Normandie, à quatre lieuës de

Rouen, vers l'orient, qui porte auſſi le nom de l'Iſle-Dieu.

ISLE DE FRANCE. *Inſula Francia.* C'eſt un petit païs de la France. Il s'étend le long du bord ſeptentrional de la Seyne, entre la Marne & l'Oyſe, S. Denis, Monmorency, & Paris capitale de la France en ſont les lieux principaux. On étend quelquefois ce païs juſqu'à la riviere d'Aiſne, & ainſi on y renferme le Valois.

ISLE DE FRANCE, le Gouvernement de l'Iſle de France. *Prafectura Inſula Francia.* C'eſt un des douze Gouvernements Generaux de la France. Il eſt borné au nort par la Picardie, au couchant par la Normandie; au midi par le Gouvernement de l'Orleanois; & au levant par celuy de la Champagne. Ce païs peut avoir trente ſix lieuës de long, & autant de large. Il eſt arrouſé par pluſieurs rivieres, dont la Seyne, la Marne, l'Oyſe, & l'Aiſne ſont les plus conſiderables. l'air y eſt temperé, & le terroir fertile en grains, en vins, & en fruits. On diviſe ce Gouvernement en dix petits païs, qui ſont l'Iſle de France particuliere, la Brie Françoiſe, partie du Gaſtinois, l'Hurepoix, le Mantois, le Vexin François, le Beauvaiſis, le Valois, le Soiſſonnois, & le Laonnois. Ses principales villes ſont Paris Archiépiſcopale, & capitale du Royaume, Beauvais, Senlis, Soiſſons, Laon, & Noyon, qui ſont toutes Epiſcopales.

ISLE D'OR, ſituée dans le centre des mines d'or, occupée de la compagnie Ecoſſoiſe.

ISLE JOURDAIN. *Inſula Jordani*, anciennement *Caſtrum Idium.* Petite ville du Comté d'Armagnac, en Gaſcogne. Elle eſt ſur la riviere de Save, à cinq lieuës de Thoulouſe, du côté du couchant.

ISLEBE. voyez *Eiſlebon.*

ISMANING. *Iſmaninga.* Petite ville du Cercle de Baviere. Elle eſt ſur l'Iſer, dans l'Evêché de Freiſingue, entre la ville de ce nom, & celle de Munick.

ISMENO. *Iſmenus, Iſmenius.* C'eſt une petite riviere de l'Achaïe, en Grece. Elle baigne la ville de Thebes, & ſe décharge dans le golfe de Negrepont, à une lieuë de la ville de ce nom, vers le couchant.

ISMID. voyez *Nicomedie.*

ISMYR. voyez *Smirne.*

ISNE ou ISNY. *Iſna.* Ville Imperiale du Cercle de Souabe. Elle eſt dans l'Algow, ſur la riviere d'Arg, entre Lindaw & Kempten, à cinq ou ſix lieuës de l'une & de l'autre. Cette ville ayant prêté à Othon Baron de Walbourg, dont elle dépendoit, la ſomme de huit mille florins d'or, à condition que s'il étoit tué à la guerre, elle ſeroit libre, elle acquit effectivement ſa liberté par ce moyen l'an 1385. Iſne, dont le Gouvernement eſt Proteſtant, eſt priſe par la plûpart des Geographes pour l'ancienne ville de la Vindelicie, nommée *Viana*, laquelle pourtant quelques Geographes mettent à *Weiſſenhorn.*

ISNIC. voyez *Nicée.*

ISOLA. *Inſula*, anciennement *Alietum*, *Caſtrum Halieti* ou *Aquila.* Bourg ou petite ville des Venitiens. Ce lieu eſt ſur une petite preſqu'iſle de la côte occidentale de l'Iſtrie, environ à deux lieuës de Capo d'Iſtria, vers le midi.

ISOLA. *Inſula, Eſula, Æſula, Aſyla.* Petite ville de la Calabre Ulterieure, Province du Royaume de Naples. Elle eſt ſituée prés de la côte, & elle a un Evêché, ſuffragant de S. Severina, dont elle eſt éloignée de ſix lieuës, vers le midi oriental.

ISOLA. *Inſula.* Bourg du Royaume de Naples. Il eſt dans la Terre de Labour, ſur une petite iſle du Gariglan, entre Sora & Aquino, à une lieuë de celle-là & à quatre de celle-cy. Cluvier met à quelques milles d'Iſola, du côté du midi, l'ancienne *Interamna* ville des Volſques, & une des douze colonies qui refuſerent du ſecours aux Romains contre Annibal, mais d'autres la mettent à *Iſoletta*, ou à *Torre di Termine*, villages de la même Contrée.

ISONZO. voyez *Liſonzo.*

ISPAHAM, HISPAHAM; ASPACHAN, SPAHAN. *Aſpaharum, Iſpahamum, Hiſpahanum.* C'eſt une des plus grandes villes du monde. Elle eſt capitale de la Perſe, & ſituée dans la Province d'Yerack, aux confins de celles de Fars, & de Chuſiſtan. La ſituation de cette ville eſt aſſez belle, elle eſt au milieu d'une plaine, & elle eſt environnée de tous côtés, à trois lieuës de diſtance, d'un cercle de montagnes, qui s'élevent doucement en forme d'Amphitheatre. Elle n'a que la petite riviere de Senderut, dont les eaux fourniſſent des fontaines à preſque toutes les maiſons de la ville, arrouſent les jardins du Roy, & vont achever de ſe conſumer dans la campagne voiſine. Les maiſons d'Iſpaham ſont bien bâties, elles ont preſque toutes leurs couverts en plateforme, & en été on s'y promene, on y mange, & on y couche même pour prendre le frais. Il y a trois grands Faux-bourg; celuy de *Zulfa* ou *Julfa* eſt habité par des Armeniens; les Georgiens occupent preſque tout celuy d'*Haſenabath*; & celuy de *Kebrabath* ou de *Tabriſabach*, eſt rempli de Payens. Ces fauxbourg avec la ville font un circuit de douze grandes lieuës de France, qu'on a peine de faire dans un jour de chemin. Les Rois de Perſe y font leur ſejour depuis environ quatre vingt ans, & ils l'ont embelie par pluſieurs édifices publics.

Moſ-

Mosquées, ou Marchés, Caravancerais, Maisons destinées à loger les étrangers, & à serrer leurs marchandises. Quoy que cette ville soit fort éloignée de la mer, & des grandes rivieres, il s'y fait pourtant un trés-grand commerce : les Indiens, les Tartares, les Turcs, les Juifs, les Armeniens, les Georgiens, les Européens François, Espagnols, Italiens, Anglois, & Hollandois, tous ces differents peuples trafiquent à Ispahan. Au reste, cette ville n'est point fortifiée, elle n'a qu'une simple enceinte de murailles, de même que les Palais du Roy. Il y a un chasteau flanqué de quelques vieilles tours, mais qui n'est d'aucune défence. On remarque encore deux choses de cette ville. L'une est, qu'il y a quantité de Missionaires Catholiques Romains, qui y ont plusieurs Convents, & qui appliquent tous leurs soins à reunir les Armeniens à leur Eglise. L'autre que dans deux Asyles, qu'il y a dans Ispahan, on souffre les meurtriers, & les assassins, aussi long-temps qu'ils ont dequoy s'y entretenir, mais on n'y souffre les larrons que pendant deux ou trois jours, à cause de l'horreur extreme que les Persans ont pour le larcin.

ISSEL, le vieux Issel. *Isala*, *Sala*. C'est une grande riviere des Provinces Unies des Païs-Bas. Elle prend sa source dans le Duché de Cleves, & entrant dans le Comté de Zutphen, elle reçoit le Nouvel Issel à Doesbourg, & ensuite baigne les villes de Zutphen, de Deventer, & de Campen, & peu aprés elle se décharge dans la Zuiderzée par deux embouchures.

ISSEL, le Nouvel Issel. *Isala Nova*, *Fossa Drusiana*, *Drusi fossa*. C'est un grand Canal que Drusus, beau fils de l'Empereur Auguste, & frere de Tibere, fit faire. Il a environ trois lieuës de longueur, il prend ses eaux dans le Rhin, demi lieuë au dessus d'Arnhem, & il les décharge dans le vieux Issel à Doesbourg.

ISSEL, le petit Issel. *Isala minor*. Riviere des Provinces Unies. Elle coule dans la Seigneurie d'Utrecht, & dans le Comté de Hollande, baigne Isselstein, Montfort, Oudewater, & Goude, & va se décharger dans la Meuse, à demi lieuë au dessus de Roterdam.

ISSELBOURG. *Isaloburgum* ou *Isselburgum*. Bourg du Cercle de la Westphalie. Il est dans le Duché de Cleves, sur vieux Issel, aux confins de l'Evêché de Munster, & du Comté de Zutphen. Quelques Geographes le prennent pour l'ancienne *Aliso*, ville des Chamaves, laquelle d'autres mettent à *Almen*, village du Duché de Westphalie, situé à la source de la riviere d'Alme, & d'autres encore à *Alsen*, village sur la même riviere & dans l'Evêché de Paderborn.

ISSELMONDE. *Isselmunda*, *Isala Ostium*. C'est une petite isle avec un bourg de même nom. Elle est formée par la Meuse, entre les villes de Dort & de Roterdam, vis à vis de l'embouchure du petit Issel, dont elle a pris son nom.

ISELSTEIN ou YSELSTEIN. *Isselsteinum*, *Isselsteinum*. Petite ville avec un vieux chasteau. Elle est dans la Hollande meridionale, sur le petit Issel, à deux lieuës d'Utrecht. Cette ville est capitale d'un petit Territoire, qui est une dependence du Comté de Bure, & qui appartient au Prince d'Orange, maintenant Roy d'Angleterre.

ISSENGEAUX ou ISSIGNAUX. *Ensigeausium*. Bourg de France, situé dans le Velay, à une lieuë de la Loyre, & à deux de la ville du Puy, vers le levant.

ISSOIRE. *Issorium*, *Issiodurum*, *Yssiodurum*, *Yssodurum*. Ville de France. Elle est dans la Basse Auvergne, sur la riviere de Couze, tout auprés de l'Allier, entre Clermont, & Brioude, à six lieuës de l'une, & de l'autre.

ISSOUDUN. *Exelodunum*, *Exolidunum*, *Exsoldunum*. Ville de France fortifiée à l'antique, avec des murailles, des tours, & des fossez, & un chasteau fortifié de même. Elle est dans le Berry, sur la riviere de Thiols, environ à six lieuës de Bourges, du côté du couchant. Quelques Geographes prennent Issoudun pour l'ancienne *Ernodorum* ville de la Gaule Celtique; laquelle d'autres placent à *S. Ambrois sur Arnon*, village du Berry.

ISTACHAR. voyez *Astachar*.

ISTÆVONS. *Istævones*. C'étoient anciennement des peuples de la Germanie. Ils étoient au couchant des Hermions, & au sud des Vindiles, & ils étoient bornés ailleurs par le Rhin & par la mer. Ils renfermoient tous ces autres peuples, les Frisiens, les Bructeres, les Angrivariens, les Ansibariens, les Chamaves, les Dulgibiniens, les Marses, les Tubantes, les Marsatiens, les Sicambres, les Ubiens, les Tencteres, les Juhons & les Matiaques. Ils possedoient une partie de la Souabe, une partie de la Franconie, tout ce qu'on trouve à la droite du Rhin des Cercles du Haut & du Bas Rhin, & de celuy de Westphalie, & des Païs-Bas, & une petite partie de la Saxe.

ISTECHIA. *Istechia*. Petite ville de la Morée. Elle est située dans le Païs des Mainottes, prés du golfe de Coron, à deux lieuës de Chialifa, du côté du midi. Quelques Geographes la prennent pour la petite ville, nommée anciennement *Leuctra* & *Leuctrum*, laquelle pourtant la plûpart mettent à *Maina*.

ISTHME. *Isthmus*. On donne ce nom à ces langues de terre, qui sont resserrées entre deux

mers, & qui joignent enſemble deux terres, ſoit Continents, ſoit preſqu'iſles; les plus celebres ſont celuy de *Panama* ou de Darien, & ceux de *Sués*, de *Corinthe*, de la *Tartarie Crimée*, de la Preſqu'iſle de la *Romanie*, & d'*Eriſſo*, ou du mont Athos.

ISTIGIAS. *Iſtigiaſa.* Petite ville de la Grande Tartarie. Elle eſt dans le Mawaralnahra, au ſeptentrion de Buſdlaſcan. Quelques Geographes la prennent pour l'ancienne capitale de la Bactriane, nommée *Chariaſpa*, *Zariaſpa*, & *Bactra*, laquelle d'autres mettent à *Balch*.

ISTRES. *Aſtromela.* Ancien Bourg de la Provence, Province de France. Il eſt ſur le bord occidental de la mer du Martigués, prés de la Foſſe Crapone, à deux lieuës de Berre, & un peu moins de Ferrieres, vers le couchant.

ISTRIA, Capod'Iſtria. *Caput Iſtria.* Ville de l'Etat des Venitiens, capitale de l'Iſtrie. Elle eſt ſituée ſur une petite iſle du golfe de Trieſte, & jointe à la terre ferme par des ponts levis. Capo d'Iſtria qui a un Evêché ſuffragant d'Aquilée, fut nommée anciennement *Ægida*. Elle prit enſuite le nom de *Juſtinopolis*, à l'honneur de l'Empereur Juſtin, qui la rétablit. Elle a été la patrie, & l'Epiſcopat du celebre Pierre Paul Verger, qui étant Nonce du Pape Paul III. en Allemagne, & ſur le point d'être élevé au Cardinalat, mépriſa toutes ces grandeurs humaines, & ſe retira l'an 1548. dans le païs des Griſons, pour y être un ſimple miniſtre, il emmena avec luy ſon frere, qui étoit auſſi Evêque.

ISTRIE. *Iſtria*, *Hiſtria.* C'eſt un Païs de l'Italie. Il s'avance en forme de Preſqu'iſle dans le golfe de Veniſe, ayant au nort les montagnes de la Vena, & la riviere de Riſano avec le petit golfe de Muglia, où elle ſe décharge, qui le ſeparent de la Carniole, & du Frioul, où reſte Trieſte & ſon Territoire, quoy que quelques Geographes la renferment dans l'Iſtrie. L'air de ce païs eſt fort groſſier, principalement vers les côtes, le terroir produit abondanment du vin, de l'huyle, des pâturages, & du bois propre à conſtruire des navires; on y trouve auſſi de carrieres de beau marbre. Les Venitiens poſſedent pour le moins les deux tiers de ce païs. Ils ont toutes les côtes, depuis la petite ville de Muglia, juſqu'à celle de Fianone. On y trouve Capo d'Iſtria capitale, & reſidence du Gouverneur, Parano, Citta Nuova, Parenzo, Rovigno, Pola, & Albona; & dans les terres ils tiennent, S. Laurenzo, Montona, le Marquiſat de Pietra Peloſa, avec tout ce qui eſt au midi, & au couchant de ces places. La Maiſon d'Autriche poſſede ce qui eſt vers l'orient ſeptentrional, où l'on trouve Pedena, Piſino, Cofliac, Polana, S. Weit, & quelques autres.

ITALA. voyez *Atala.*

ITALIE. *Italia.* C'eſt une des grandes Regions de l'Europe. Elle a pris ſon nom ou d'*Italus*, un des Rois, qui y ont regné, ou de ſes boeuf, que les Grecs nommoient *Italoj*. Elle a porté anciennement pluſieurs autres noms, comme celuy de *Petite Heſperie*, pour la diſtinguer de l'Eſpagne, qu'on nommoit la *grande Heſperie*, & ceux de *Saturnie*, d'*Oenotrie*, & d'*Auſonie*. Elle eſt au milieu de la Zone temperée, s'étendant entre le 37. & le 46. degrés de latitude Septentrionale, & entre le 28. & le 42. de longitude. On luy donne deux cens quarante lieuës de longueur, depuis les confins de la Savoye, juſqu'à l'extremité du Royaume de Naples; pour ſa largeur, elle eſt ſi fort inégale, qu'on n'en peut pas donner une juſte idée. L'Italie eſt trés-forte par la nature de ſa ſituation: c'eſt une Preſqu'iſle, bornée au couchant, & en partie au nort par les hautes montagnes des Alpes, & baignée ailleurs par la mer Mediterranée. Elle eſt la plus celebre Region de l'Europe, ayant été anciennement le ſiege de l'Empire Romain, & l'étant aujourdhuy de l'Empire Eccleſiaſtique du Pape. Elle eſt auſſi la plus belle, ce qui luy a acquis le ſtitre de *jardin de l'Europe*. L'air y eſt fort temperé, & fort ſain, à la reſerve de l'Etat Eccleſiaſtique, où il eſt aſſez groſſier. Le Terroir eſt fort fertile, il produit abondanment du blé, du riz, du vin, de l'huyle, des oranges, des citrons, des grenades, toute ſorte de fruits & de fleurs, du miel, de la ſoye, & même du cotton & du ſucre dans le Royaume de Naples. Ses forets fourniſſent toute ſorte de gibier, & ſes montagnes de beaux pâturages, où l'on nourrit quantité de beſtiaux. On y trouve encore des mines de ſouffre, de fer, & même d'or, & d'argent, & pluſieurs carrieres d'Albâtre, de Jaſpe, & de toutes les eſpeces de marbre. L'Italie eſt montagneuſe; outre les Alpes, qui l'environnent vers le couchant, & en partie vers le nort, elle a l'Apennin, qui la traverſe du couchant au levant, le Mont Veſuve, ou di Somma, qui vomit de flammes, le mont Gorgan &c. Ses principales rivieres ſont le Po, le Tibre, l'Arno, l'Adda, & l'Adige, auxquelles on peut ajouter le Teſin, la Dora, la Seſſia, l'Oglio, le Tajamento, le Tanaro, le Gariglan &c. Il y a pluſieurs grands lacs, le lac Majeur, & ceux de Lugano, de Como, d'Iſeo, de Garda, de Perugia, de Bolſena, de Bracciano, de Celano &c. Comme l'Italie repreſente aſſez bien la forme d'une botte, cela a donné lieu à la diviſer en trois parties generales. 1. la retrouſſeure de la botte, qui renferme toute l'ancienne Lombardie. 2. le haut de la jambe,

jambe, où ſont les Etats de l'Egliſe, & de Toſcane. 3. le bas de la jambe, & le pied, qui font le Royaume de Naples. On y met ordinairement une 4. partie, qui comprend les Iſles de l'Italie, dont la Sicile, la Sardaigne, la Corſe, & les Iſles de Lippari ſont les principales. Ces contrées renferment un grand nombre d'Etats Souverains. Le Roy d'Eſpagne y tient le Royaume de Naples, la Sicile, la Sardaigne, le Duché de Milan, le Marquiſat de Final, l'Etat delli Preſidii, & Porto Longone en l'iſle d'Elbe. L'Empereur eſt maître d'une partie de l'Iſtrie, & du Frioul. Le Roy de France y poſſede la Principauté de Monaco; il avoit auſſi Pignerol & ſon Territoire, qu'il a rendu au Duc de Savoye par la la paix qu'il a faite avec luy l'an 1695. Outre ces Etats poſſedés par des Princes étrangers, on y voit encore ceux du Pape, de la Republique de Veniſe, & de celle de Genes, ceux des Ducs de Toſcane, de Savoye, de Mantouë, de Parme, & de Modene. Outre ces Etats principaux, il y en a pluſieurs moindres qui ſont les Republiques de Lucques, & de S. Marino; les Duchés de Maſſa, le Guaſtalla, de Sabionette, de la Mirandole, & de Bracciano; le Comté de Novellare; les Principautés de Bozzolo, de Maſſeran, de Piombino, de Caſtiglione, & de Solfarino, & les Marquiſats de Foſdinovo, & del Monte. Il n'y a point de païs en Europe, où l'on ſoit ſi avide de grands titres qu'en Italie: tout y eſt plain de Principautés, de Duchés, de Comtés, de Marquiſats &c. Un petit fief ſuffit pour acquerir ces illuſtres titres, qui coûtent auſſi peu à ceux qui les donnent, qu'ils valent à ceux qui les reçoivent. Les Archevêchés & les Evêchés y ſont auſſi fort entaſſés. On y trouve pluſieurs Univerſités, dont les plus celebres ſont celles de Salerne, de Naples, de Rome, de Fermo, de Macerata, de Boulogne de Ferrare, de Sienne, de Piſe, de Turin, de Pavie, de Padouë, & de Veniſe. Toute l'Italie a une langue commune, tirée du latin, de même que la Françoiſe, & que l'Eſpagnole; & elle eſt plus pure dans la Toſcane, qu'en aucun autre lieu. L'Inquiſition eſt établie dans tous les Etats de l'Italie, pour garentir la Religion Catholique Romaine des attaques de la Proteſtante, & de la Reformée. Il y a pourtant encore quelques Vaudois dans le Piemont, & quelques Reformés étrangers dans les villes Maritimes, où l'on les ſouffre pour l'intereſt du commerce. Les Juifs y ont des Synagogues juſques dans la ville de Rome. On ſouffre auſſi dans quelques villes, que les Grecs, & les Armeniens y faſſent l'exercice de la Religion, ſelon les rites de leur païs. Au reſte, l'Italie n'a proprement point de ville capitale. Si quelqu'une pouvoit porter ce titre, ce ſeroit, ſans doute, celle de Rome, qui l'emporte ſur toutes les autres en antiquité, & en authorité: mais il y en a pluſieurs que l'on diſtingue par des qualités, qu'on leur a donnée, comme Rome *la Sainte*, Naples *la Noble*, Florence *la Belle*, Genes *la Superbe*, Milan *la Grande*, Ravenne l'*Ancienne*, Veniſe *la Riche*, Padouë *la Docte*, Boulogne *la Graſſe*, Livourne *la Marchande*, Verone *la Charmante*, Lucques *la Folie*, & Caſal *la Forte*. Celle-cy a perdu ſon titre avec ſes fortifications, ſa citadelle, & ſon chaſteau l'an 1694. Les Italiens content les heures autrement, qu'on ne fait ailleurs. Ils commencent à conter la premiere heure à l'entrée de la nuit, & ils continuent à conter juſqu'à vingt & quatre heures. Ils ont pluſieurs bonnes qualités; mais ils en ont un grand nombre de mauvaiſes. Ils ſont polis, adroits, prudents, ingenieux, politiques, & ils ne manquent pas de valeur, quand ils ſont aguerris. Mais comme ils ont joüi long-temps d'une profonde paix, ils ſe ſont plongés dans le luxe, & dans les plaiſirs les plus criminels, & ſont tombés dans une molleſſe, bien oppoſée à la vigeur militaire des anciens Romains. Ils ſont extremement vindicatifs, le deſir de vengeance eſt plus hereditaire dans les familles que les patrimoines, & ils n'épargnent ni dépences, ni trahiſons pour ſe défaire de leurs ennemis, auſſi n'y a-t-il point de païs en Europe, où il ſe commette plus d'aſſaſſinats qu'en Italie, à quoy deux choſes contribuent beaucoup; la petiteſſe des Etats, dont il eſt facile de ſortir; & la commodité des aſyles, chaque Egliſe, chaque convent, chaque chapelle, & les cemetieres même étant des lieux, où la juſtice n'oſeroit prendre un aſſaſſin, ſans employer pluſieurs formalités, qui luy donnent le temps de s'échaper; à quoy les prêtres, & les moines contribuent beaucoup, à cauſe du profit qu'ils en retirent. Les Italiens ſont encore ſouverainement jaloux, ils tiennent leurs femmes, & leurs filles toûjours renfermées; les plus riches ſont les plus eſclaves, car elles ne ſortent jamais, pas même pour aller à l'Egliſe, ſans être ſuivies de quelque perſonne, qui les obſerve. Il s'y commet cependant plus d'impureté que dans aucun païs de l'Europe, car ſans parler des crimes, qui font honte à la nature, & qui pourtant ſont fort familiers aux Italiens, toute l'Italie eſt plaine de lieux publics de Proſtitution, & de courtiſanes, qui ſont authoriſées par les magiſtrats, à gagner leur vie par leurs débauches.

ITAMARACA. voyez *Tamaraca*.

ITAPOA. *Itapoa*. Bourg & colonie des Eſpagnols. Il eſt dans le Paraguay, Region de l'Amerique Meridionale, ſur la riviere de Parana,

dans la Province de ce nom, & aux confins de celle de Rio de la Plata. On nomme auſſi ce bourg l'*Incarnation*.

ITHAQUE. *Ithaca, Nericia.* Iſle de la Grece. Elle eſt dans le golfe de Patras, entre l'iſle de Cefalonie, & les Curzolaires. Elle eſt celebre pour avoir été la patrie d'Uliſſe. Elle avoit une petite ville, qui portoit ſon nom; elle n'a plus que quelques villages. On la nomme *Val di Compare* la *petite Cefalonie*, *Thiachi* & *Phiachi*, & ſon circuit eſt environ de ſept lieuës.

ITHANCHESTER. *Ithancheſtria*, anciennement, *Othonia ad Anſam.* C'étoit anciennement une petite ville des Trinobantes, maintenant c'eſt un village du Comté d'Eſſex, en Angleterre. Il eſt ſur un petit golfe, à demi lieuë de Maldon, vers l'orient.

ITON. *Itona, Ittona.* Petite riviere de France. Elle coule dans la Normandie, baigne Evreux, & ſe décharge peu aprés dans l'Eure.

ITRI. *Itrum.* Bourg du Royaume de Naples. Il eſt dans la Terre de Labour, entre Fondi & Gaëte. On voit prés de ce bourg les ruïnes d'une ville ancienne, qu'on nommoit *Mamurrha* ou *Mamurrharum urbs.*

ITTER. *Ittera.* Bourg d'Allemagne, ſitué dans le Landgraviat de Heſſe Caſſel, ſur la riviere d'Itter, à deux ou trois lieuës de Waldeck, du côté du couchant. Ce bourg a été chef d'une Seigneurie aſſez étenduë, dont les Landgraves de Heſſe Caſſel ſont en poſſeſſion depuis l'an 1361.

ITURE'E, & PERE'E, *Iturea, Perea.* C'étoit anciennement une des parties auſquelles la Paleſtine étoit diviſée, ſous la domination des Romains. Elle renfermoit les Tribus de Ruben, & de Gad, & elle avoit la Samarie au couchant, la Trachonite au nort; & l'Arabie au levant & au midi. On l'appelloit *Perée*, parce qu'elle étoit au delà du Jourdain, & *Iturée*, à cauſe des Ituréens, peuples Gentils, qui s'y étoient établis parmi les reſtes des Iſraëlites. Il y a cependant des Geographes, qui diſtinguent la Perée, de l'Iturée, les uns mettans celle-cy dans la partie ſeptentrionale de la Trachonite, le long du mont Hermon & les autres dans la Galilée, le long du mont Liban.

ITZEHOA. *Itzehoa.* Ville du Cercle de la Baſſe Saxe. Elle eſt dans le Holſtein Propre, ſur la riviere de Stoer, aux confins de la Stormarie, & à trois lieuës de Gluckſtat, vers le nort.

JUAMI. *Juamum.* Ville de l'iſle de Niphon, en Aſie. Elle eſt capitale d'un Royaume, qui porte ſon nom, & ſituée ſur la côte occidentale du Jamayſoit, ou Jamaiſtero.

JUAN DE NOVA, l'iſle Juan de Nova. *Inſula Joannis de Nova.* Petite iſle de l'Afrique. Elle eſt entre l'iſle de Madagaſcar, & la côte de Zanguebar, à l'orient de Mozanbique. Elle a été découverte l'an 1501. par un Pilote de Galice, duquel elle porte le nom.

JUAN FERNANDES, les iſles de Juan Fernandes. *Inſula Joannis Fernandi.* Ce ſont deux iſles de la mer Pacifique, ſituées prés de la côte du Chili, vis à vis de la ville de S. Jago. Celle qui eſt la plus proche de la côte en prend le nom de *Tierra*, on donne à l'autre celuy de *Fuora*, qui marque qu'elle eſt plus éloignée de la terre, que l'autre. Elles ſont toutes deux bien cultivées.

JUANOGOROD. *Juanogroda.* C'eſt une bonne forteresſe de la Suede. Elle eſt bâtie ſur un rocher, prés de la riviere de Narva, vis à vis de la ville de ce nom. On l'appelle quelquefois *Narva des Ruſſiens* parce qu'elle a été aux Moſcovites, mais ils la cederent aux Suedois par le traité de Stokholm l'an 1618.

JUCATAN ou YUCATAN. *Jucatania.* C'eſt une Preſqu'iſle de l'Amerique Septentrionale. Elle eſt entre le Golfe de Mexique, & celuy de Honduras, & elle confine avec les Provinces de Tabaſco, de Chiapa, & de Vera Pax. Son circuit eſt environ de deux cens cinquante lieuës, ſon terroir eſt montagneux, mais fertile, principalement en coton. Les Eſpagnols en ſont les maîtres, depuis l'an 1517. & ils y ont les villes de Merida, Valladolid, Campeche, & Salamanque. Cette Preſqu'iſle eſt une des Provinces de l'Audience de Mexique.

JUDE'E. *Judæa, Paleſtina, Canaan*, ou *Chanaan, Terra Promiſſionis, Terra Sancta, Regnum Hieroſolymitanum.* C'eſt une Contrée de la Turquie, en Aſie, & une partie de la Syrie, priſe en general. Ce païs a porté un grand nombre de noms differens. Canaan fils de Cham, & petit fils de Noë, s'y étant établi avec ſa famille, luy donna le nom de *Canaan*; Dieu ayant promis ou Patriarche Abraham de le donner à ſa poſterité, les Iſraëlites l'appellerent la *Terre Promiſe* ou la *Terre de Promiſſion*; les Paleſtins ou Philiſtins y étant dévenus puiſſans, & celebres, luy firent porter le nom de *Paleſtine*; les Iſraëlites l'ayant conquis en chaſſant, ou exterminant preſque tous les Cananéens, & la tribu de Juda y ayant fondé un Royaume, qui fût illuſtre avant & aprés la captivité de Babilone, cela luy acquit le nom de *Judée.* Les Chrêtiens d'Occident s'étant mis dans l'eſprit le deſſein d'arracher ce païs aux Mahometans dans le XI. ſiecle, luy donnerent le nom de *Terre Sainte*, parce que les Myſteres de nôtre ſalut y ont été accomplis, & ces mêmes Chrêtiens l'ayant conquis

conquis & y ayant fondé un Royaume, dont Jeruſalem étoit la capitale, ils l'appellerent le *Royaume de Jeruſalem*. Ce païs rétomba ſous la domination des Saudans d'Egypte, & enſuite ſous celle des Turcs, ſous laquelle il gemit preſentement. La Judée eſt bornée au nort par les montagnes du Liban, qui la ſeparent de la Phenicie; au midi par les montagnes de Seir, & par le torrent de Beſor, qui la ſeparent de l'Arabie Petrée; une partie de cette Arabie, & une partie de la Deſerte la confinent du côté du levant; & elle eſt baignée au couchant par la mer Mediterranée. L'air y eſt extremement temperé, & le terroir ſi bon, que l'hiſtoire ſainte l'appelle un *païs coulant de lait & de miel*. Il produiſoit en abondance des blés, des vignes, des oliviers, des figuiers, des palmiers &c. & ſes montagnes, qui ſont en grand nombre, fourniſſoient des excellents pâturages. La terre eſt la même qu'autrefois, mais le petit nombre de ſes habitans, & le defaut de culture la rendent deſerte en pluſieurs endroits, comme cela eſt arrivé à tous les païs que les Turcs ont ſoûmis à leur Empire. On y voit pluſieurs rivieres, mais il n'y en a point de conſiderable que le Jourdain: ſes principaux lacs ſont la mer Morte, la mer de Galilée, & le lac Samochonite. Ce païs n'eſt pas ſi conſiderable par ſes avantages naturels, que par ceux, dont Dieu le favoriſa en ſa grace. Il fût le Siege de l'ancienne Egliſe, & le berceau de la nouvelle; lors que tous les peuples du monde étoient plongez dans l'ignorance, & dans l'idolatrie, Dieu étoit connu, adoré, & ſervi en Judée par les Iſraëlites. Jeſus-Chriſt y nâquit, il y vêcût, il y prêcha, il y fit un prodigieux nombre de miracles, il y ſouffrit la mort pour la redemption du monde, il y reſſuſcita, il monta de ce païs au ciel, il y répendit ſon Eſprit ſur ſes Diſciples d'une maniere viſible, il y forma la premiere Egliſe Chrêtienne, d'où toutes les autres ont tiré leur origine. On a diviſé la Judée diverſement en divers temps. Dabord que les Iſraëlites l'eurent conquiſe, ils en firent treize parties. Il y en avoit dix entre le Jourdain & la mer Mediterranée, les Tribus de *Juda*, de *Simon* & de *Dan* étoient au midi, la premiere vers le Jourdain, & la mer Morte, & les deux autres vers la Mediterranée; en montant au ſeptentrion on trouvoit la Tribu de *Benjamin*, celle *d'Ephraïm*, une demi Tribu de *Manaſſé*, la Tribu d'*Iſachar*, celle de *Zabulon*, au nort de laquelle étoient les Tribus *d'Aſſer* & de *Nephtali*, celles-là au couchant & celle-cy au levant. Les trois autres parties étoient à l'orient du Jourdain, & on les trouvoit dans cet ordre, en deſcendant du nort au ſud. Une demi Tribu de *Manaſſé*, la Tribu de *Gad*, & celle de *Ruben*. Tout ce païs ne fit qu'un corps de Republique ſous le Gouvernement des Juges, & qu'un Royaume ſous les Regnes de Saül, de David, & de Salomon, mais lors que Roboan, fils de Salomon, fut monté ſur le trône, il ſe fit une ſedition, qui partagea ce Royaume en deux, celuy de Juda demeura à Roboan, & il ne renfermoit que la Tribu de Juda & celle de Benjamin, & celuy d'Iſraël, dont Jeroboan s'empara, comprenoit tout le reſte du païs. C'eſt à cauſe de cette diviſion que la Judée eſt ſouvent appellée par les Prophetes la Terre de *Juda* & d'*Iſraël*. Aprés le retour des Juifs de la captivité de Babilone la Judée fut autrement partagée. Elle comprit ſix parties generales. Il y en avoit trois entre le Jourdain & la mer Mediterranée; la *Judée Propre* étoit au midi, la *Samarie* au milieu, & la *Galilée* au nort: deux autres étoient à l'orient du Jourdain, la *Trachonite* au nort, & au midi la *Perée* avec laquelle quelques uns confondent l'Iturée. voyez *Iturée*. *L'Idumée* ayant été non ſeulement conquiſe; mais incorporée à la Judée par Jean Hircan, qui obligea les Iduméens à recevoir la Circonciſion, & toute la Religion Judaïque, fit une ſixiéme partie de la Judée, ſituée au midi de la Judée Propre, & de la Perée. Aujourdhuy ce païs eſt diviſé en deux parties generales; l'*orientale* qui eſt au delà du Jourdain, eſt du Royaume des Arabes; & l'*occidentale*, qui eſt au deçà du Jourdain appartient au Turc. Elle eſt habitée par des Arabes, des Juifs, & des Syriens, mélés enſemble. On y voit trois Principautés tributaires qui ſont Gaze, Caiſar ou Ceſarée, & Sayd ou Sidon, & deux Sangiacats, celuy de Jeruſalem, & celuy de Naplouſe. Les villes principales, qu'on y trouve, ſont Gaze, Elkhalil ou Hebron, Elkops ou Jeruſalem, Naplouſe, autrefois Sichem, Acre ou Ptolemais, Rama, Saphet, & Sayde ou Sidon. Ce ſont là les reſtes d'un trés-grand nombre de villes, dont la Judée étoit anciennement toute pleine; & elles ne ſont même que l'ombre de ce qu'elles ont été.

JUDE'E PROPRE, ou le Royaume de Juda. *Judæa ſtrictè ſumpta*, *Regnum Judæ*. C'étoit la partie de la Judée qui reſta aux Succeſſeurs de David, depuis le Schiſme de Jeroboam, juſqu'à la captivité de Babilone. Il avoit au midi l'Idumée, & par tout ailleurs il étoit borné par le Royaume d'Iſraël, il comprenoit les Tribus de Juda & de Benjamin, & Jeruſalem en étoit la ville capitale.

JUDENBOURG. *Judenburgum*. Petite ville d'Allemagne. Elle eſt dans la Haute Stirie, ſur le Muer, environ à trois lieuës de Seckaw, vers le midi. Quelques Geographes la prenent pour la ville du Norique, nommée *Sabatinca*, laquelle d'autres

d'autres placent à *Sunebendkirch*, village prés du Muer, à deux lieuës de Muraw, du côté du midi.

JUDIA. voyez *Odiaa*.

JUDICELLO. *Judicellus*, anciennement, *Amenanus*, *Amenes*, *Amasenus*. C'eſt une fort petite riviere de la Vallée de Demona, en Sicile. Elle prend ſa ſource au pied du mont Gibel, baigne les ruïnes de Catania, & ſe décharge dans le golfe de ce nom.

JUDOIGNE, que les Flamans nomment Geldenaken. *Judonia*, *Geldenacum*, *Gildornacum*. Petite ville avec un vieux château. Elle eſt dans le Brabant Eſpagnol, ſur la petite riviere de Gias, à deux lieuës au deſſus de Tilmont, & à cinq de Louvain, du côté du midi.

IVELINE, la Foreſt Iveline, *Ivelina* ou *Aquilina Sylva*. C'étoit autrefois une foreſt de la Beauce, en France. Elle étoit à l'orient de Chartres, prés du bourg de S. Arnauld; mais elle eſt aujourdhuy preſque toute défrichée.

IVELMOUTH. *Ivelmuthium*, *Vexala*, *Uxela*. Petit golfe du Comté de Sommerſet, en Angleterre. Il eſt formé par l'embouchure de l'Ivel dans la Saverne, prés du bourg de Watchet, au deſſous de Bridgewater.

JUENCHEU. *Juencheum*. Ville de la Chine. Elle eſt la onziéme de la Province de Kiangſi, & a trois autres villes ſous ſa Juriſdiction.

JUHORSKI, JUHORA ou JUGORIE. *Jubra*, *Jugra*. Province avec titre de Duché, nos cartes la placent le long de la mer de Moſcovie, entre les Provinces de Condi[illegible] de Petzora. On dit qu'elle eſt habitée pa[illegible]artares fort ſauvages. Il n'y a que des [illegible], dont le principal porte le nom de la Province.

IVI, le mont Ivi. *Jovis mons*. C'eſt une montagne de la Catalogne, en Eſpagne. Elle eſt prés de Barcelonne, & on y a conſtruit un fort, pour la défence de la ville.

IVICA. voyez *Yvice*.

JUIFS, ISRAELITES, HEBREUX. *Judæi*, *Iſraëlitæ*, *Hebræi*. C'eſt un peuple deſcendu du Patriarche Jacob. Il a pris le nom d'*Hebreu*, ou d'*Heber*, ou plûtôt d'*Abraham*, qui fût appellé *Hebreu*, c'eſt à dire *Paſſager*, à cauſe de ſes voyages. Celuy d'Iſraëlites luy vient de Jacob, qui fût appellé *Iſraël*, & il a pris celuy de *Juifs* de *Juda*, un des fils de Jacob. Ce peuple porte auſſi dans l'hiſtoire Sainte, le nom de *Peuple de Dieu*; parce que, pendant une longue ſuite de ſiecles, il a été le ſeul peuple, qui conut le vray Dieu, & qui l'adora purement. Les Juifs gemirent plus de deux cens ans ſous l'eſclavage des Egyptiens; Moyſe les en retira, & les conduiſit pendant quarante ans, parmi les deſerts de l'Arabie Petrée, où Dieu leur donna ſa loy, & les nourrit d'une manne, qu'il leur faiſoit tomber du ciel tous les matins. Joſuë les mit en poſſeſſion du pais de Canaan, que Dieu avoit promis à leurs peres; mais ayant ſouvent offencé Dieu par leurs Idolatries, il permit que les Babiloniens détruiſiſſent les Royaumes d'Iſraël, & de Juda, & qu'ils tranſportaſſent dans les terres de leur Empire les Juifs & les Iſraëlites. Cependant, ſoixante-dix ans aprés, il leur procura, ſelon ſes promeſſes, la liberté de retourner dans leur patrie. Il y en retourna en effet un grand nombre, ſous la conduite de Zorobabel, de Nehemie, & d'Eſdras. Ils rébâtirent Jeruſalem, leur ville capitale, & le fameux temple de Salomon, ils rétablirent leur Etat, & ils ſe diviſerent au ſûjet de la Religion, en pluſieurs Sectes, dont les principales furent les Phariſiens, les Sadduciens, & les Eſſeniens. Ils attendoient tous le Meſſie, que Dieu leur avoit promis; mais quand il parût ils le méconurent, & le crucifierent. Depuis ce temps-là ils ont toûjours porté les marques de la malediction divine. Les Romains ſous Veſpaſien, & Tite ſon fils, en firent perir un prodigieux nombre, & ruïnerent leur temple, & leurs villes. Ils ſe ſouleverent enſuite contre les Romains par les inſpirations de l'impoſteur *Barchochebas*, qui ſe diſoit être leur Meſſie; mais l'Empereur Adrien en fit un horrible carnage; & depuis ce temps-là ils ſont diſperſés en Europe, en Afrique, & principalement en Aſie, mépriſés, & haïs par tout, & obſtinez en leur haine contre Jeſus-Chriſt. Ils ſont diviſés en deux principales Sectes. Les Karaites, qui ne reçoivent pour la regle de la Religion que la Loy écrite de Moyſe, & les *Rabbaniſtes*, qui ajoutent à cette Loy les traditions du Thalmud.

JUIFVE, les Baſſes de la Juifve, ou Baxes de Judia. *Syrtis Judææ*. Ce ſont des éceuils de l'ocean Ethiopien. Ils ſont le long de la côte de l'iſle de Madagaſcar, vis à vis de la ville de Mozambique, en Zanguebar, & ils ont environ cinquante lieuës d'étenduë, du nort au ſud.

JUKAGIR. *Jukagira*. C'eſt une Contrée de la Grande Tartarie. Elle eſt placée dans la Carte de Mr. Witſen au nort de la Daurie, & au levant de la riviere de Lena, qui la ſepare de la Tungoeſie. Les Moſcovites n'y ont point encore penetré, & les Tartares, qui l'habitent, n'ont point de villes, ni de villages.

JUINE. *Junna*. Petite riviere de France. Elle a ſa ſource dans la foreſt d'Orleans, traverſe le Gaſtinois, & ayant reçeu l'Yone, ou la riviere d'Eſtampes, elle va ſe décharger dans la Seyne, vis à vis de Corbeil.

JULFA. voyez *Zulfa*.

JULIADE. voyez *Betſaida*.

JULIERS, ou GULICK. *Juliacum*. Ville du Cercle de Weſtphalie, en Allemagne. Elle eſt forte, défenduë par une bonne citadelle, capitale du Duché de Juliers, & ſituée ſur le Roer, entre Maſtricht & Cologne, à dix lieuës de la premiere, à huit de la derniere, & à ſix d'Aix la Chapelle.

JULIERS, le Duché de Juliers. *Juliacenſis Ducatus*. C'eſt une Contrée du Cercle de Weſtphalie, en Allemagne. Elle eſt entre les Archévêchés de Treves & de Cologne, l'Evêché de Liege, & les Duchés de Gueldre & de Limbourg. Ce païs, qui s'étend le long des deux bords de la riviere de Roer ou de Rure, peut avoir dix-huit lieuës de long, & huit ou neuf de large. Il a été erigé en Duché par l'Empereur Charles IV. l'an 1350. & il appartient au Duc de Neubourg, Electeur Palatin. Ses principaux lieux ſont Juliers capitale, Duren, Suſteren, Tudders &c. Aix la Chapelle y eſt enclavée, mais elle n'en dépend pas, c'eſt une ville Imperiale.

JULIN. voyez *Wollin*.

JULLY. *Juliacum*. Bourg avec Abbaye. Il eſt dans l'iſle de France, à deux ou trois lieuës de Meaux, du côté du nort.

JUMIEGES. *Gemeticum*. Village avec une Abbaye. Il eſt dans la Normandie, Province de France, ſur la Seyne, entre Rouën & Candebec.

JUMENTS, le Golfe des Juments. voyez *Cadiz*, la mer de Cadiz.

JUNCALAON, ou Junſalam. *Juncalonium*. Ville du Royaume de Siam, en Aſie. Elle eſt ſur la côte occidentale de la Preſqu'iſle de l'Inde delà le Gange, où elle a un bon port, environ à cent trente quatre lieuës de la ville d'Odiaa, du côté du midi.

JUNGCHEU. *Jungcheum*. Ville de la Chine. Elle eſt la treiziéme de la Province d'Huquang, & elle a ſix autres villes ſous ſa Juriſdiction.

JUNING. *Juninga*. Ville de la Chine. Elle eſt la huitiéme de la Province d'Honan, & elle a treize villes ſous ſa Juriſdiction.

JUNNAN. *Junnania*. Ville de la Chine. Elle eſt grande, & ſituée à la ſource de la riviere de Kiang, dans le Junnan, dont elle eſt la capitale. Son territoire particulier renferme douze autres villes.

JUNNAN. *Junnania*. C'eſt une Province de la Chine, la quinziéme ou derniere en ordre. Elle eſt environnée vers le levant par les Provinces de Suchuen, de Queicheu, & de Quangſi. Elle a vers le couchant l'Inde delà le Gange. Cette Province a beaucoup d'étenduë. On y remarque douze de ces villes que les Chinois appellent *grandes villes*, & qui ſont capitales d'autant de Contrées ou Territoires. Junnan eſt la capitale de toute la Province.

JUONIGRAD, XUONIGRAD. *Juonigrada*. Bourg de la Croacie, ſitué aux confins de la Boſnie, & de la Dalmatie. On prend communement ce lieu pour l'ancienne ville de la Liburnie, nommée *Aſiſia* & *Aſſiſia*.

JURA, le mont Jura. *Jura*, *Juraſſus mons*. C'eſt une grande chaine de montagnes, qui s'étend depuis le Rhin, près de Baſle, juſqu'au Rhône, à quatre lieuës au deſſous de Geneve. Cette montagne partageoit autrefois la Bourgogne en *Cisjurane* & *Transjurane*. Elle ſepare maintenant la Suiſſe, du Comté de Bourgogne, & du Bugej. On luy donne divers noms en divers endroits, c'eſt le *Grand Credo*, le long du Rhône; le *Mont S. Claude*, entre le Comté de Bourgogne & le Bugej; le *mont Joux*, vers les ſources du Dain, & de la Doux; & *Pierreport* ou *Botzberg*, ſur les confins de l'Evêché de Baſle, & des Cantons de Baſle, & de Soleurre.

JURA. *Jura*. C'eſt une iſle de l'Ecoſſe. Elle eſt une des Weſternes, & elle n'eſt ſeparée de la Preſqu'iſle de Cantyr, que par un canal, d'une lieuë de largeur. Elle peut avoir neuf lieuës de long, & trois de large. Il n'y a que des bourgs, ou des villages, dont le principal porte le nom de l'iſle.

IVRE'E. *Eperodia*. Ville du Piemont, en Italie. Elle eſt capitale du Canavez, & ſituée ſur la Doria Baltea, à ſept ou huit lieuës de Turin, vers le nort. Cette ville a été long-temps Imperiale; l'Empereur Frideric II. la donna l'an 1349. à Thomas II. Duc de Savoye, dont les Succeſſeurs l'ont poſſedée juſqu'ici. Elle eſt bien fortifiée, défenduë par une bonne citadelle, & elle a un Evêché, ſuffragant de Turin.

IVRE'E, le Marquiſat d'Ivrée. *Eperodienſis Comitatus*. C'étoit anciennement un Etat de l'Italie, ſes Souverains étoient deſcendus des Rois d'Arles. Cet Etat comprenoit le Canavez, la partie du Piemont, qui eſt entre la petite & la grande Doria, le Bielez, la partie occidentale du Vercellois, & la partie du Montferrat Savoyard, qui eſt entre le Canavez & le Pô. Ce Marquiſat ne ſubſiſte plus, on en donne pourtant le nom au Canavez, qui n'en eſt qu'une partie.

JURIOWGOROD. voyez *Derpt*.

IVRY. *Iberium*. Bourg de la Normandie, en France. Il eſt celebre dans l'hiſtoire, par une bataille que les François y donnerent entr'eux, l'an 1590. & il eſt ſitué ſur la riviere d'Eure, à quatre lieuës de Dreux, vers le nort.

JURGANO ou GIURGEVO. *Jurganum.* Bourg de la Turquie, en Europe. Il eſt dans la Valaquie, à l'embouchure du Telez dans le Danube. On croit communement qu'il eſt l'ancienne *Fratena* ou *Prateria*, ville de la Dace.

JUSTE, ou S. JUST. *Juſtum Monaſterium.* C'eſt un Convent de Jeronimites, ſitué dans l'Eſtremadure d'Eſpagne, à huit ou neuf lieuës de Plazencia. La retraite de Charles Quint Empereur, & Roy d'Eſpagne a rendu ce lieu memorable. Ce grand Prince, aprés avoir renoncé à tous ſes Etats, s'y renferma, & y ayant vécu environ deux ans, il y mourut l'an 1558. agé de 58. ans.

JUTLANDE. *Jutland*[ia], *Cherſoneſus Cimbrica.* C'eſt une grande Preſqu'iſle, qui fait la meilleure partie du Royaume de Danemarc. Elle eſt bornée au midi par le Duché d'Holſtein, & environnée aux autres endroits par la mer d'Allemagne & par la Baltique. Sa longueur du nort au ſud eſt environ de ſoixante-dix lieuës, & ſa largeur du couchant au levant de vingt. L'air y eſt fort froid, mais ſain: le terroir eſt fertile en grains, & en pâturages, où l'on nourrit une grande quantité de chevaux & de bœufs de groſſe taille, que l'on envoit en Allemagne, en Hollande, & ailleurs. Ce païs eſt l'ancienne *Cherſoneſe Cimbrique.* Les Cimbres qui la poſſedoient, s'étant joints aux Teutons, & aux Ambrons, l'abandonnerent pour s'aller établir dans l'Empire Romain, où aprés quelques bons ſuccés, ils furent défaits par le Conſul Marius. Les Jutes, peuples d'Allemagne, s'emparerent de leur païs, & luy donnerent le nom de Jutlande. On la diviſe en deux parties generales, qui portent les noms de *Jutlande Septentrionale*, & de *Jutlande Meridionale*, à cauſe de la diverſité de leurs ſituations.

JUTLANDE SEPTENTRIONALE ou NORT JUTLANDE. *Jutia Septentrionalis.* C'eſt une partie de la Jutlande. Elle eſt une fois plus grande que l'autre, dont elle eſt ſeparée par une ligne, tirée de la ville de Rypen à celle de Coldingue inclusivement. Elle appartient toute entiere au Roy de Danemarc, & elle eſt diviſée en quatre dioceſes, dont les capitales ſont Rypen, Arhuſen, Wiborg, & Alborg.

JUTLANDE MERIDIONALE, SUD-JUTLANDE, ou le Duché de Sleswick. *Jutia Meridionalis, Sleſvicenſis Ducatus.* C'eſt la plus petite partie de la Jutlande. Elle eſt entre la Jutlande Septentrionale, & le Duché de Holſtein. Ce païs appartient en partie au Roy de Danemarc, & en partie au Duc de Holſtein Gottorp. Il y a quantité de Nobleſſe dans la Jutlande Meridionale, de laquelle les lieux principaux ſont Sleſwick, Eckellenford, Flensbourg, Appenrade, Haderſchleben, Tonderen, Huſum, Fridericſtade, & Tonninge. Il y a quelques iſles dans la mer d'Allemagne, & dans la Baltique, qui dépendent de ce païs, Alſen, Nordſtrand, & Fora en ſont les principales.

JUVENAZZO. voyez *Giovenazzo.*

IXAR. *Ixarium.* Bourg d'Eſpagne, ſitué dans l'Aragon, ſur la riviere de Martin, à quatorze lieuës de Saragoſe, du côté du midi. Ixar a tître de Duché, que l'on dit être le ſeul, qui ſoit en Aragon.

IXE. *Ixum.* Ville du Jetſengen, dans l'iſle de Niphon. Elle eſt capitale d'un Royaume, qui porte ſon nom.

IYO. *Iyum.* Ville du Japon. Elle eſt dans la partie occidentale de l'iſle de Xicoco, & elle eſt capitale du Royaume de Iyo.

IZLI ou ZEZIL. *Izla.* Bourg du Royaume d'Alger, en Barbarie. Il eſt dans le Telenſin, à dix lieuës de la ville de ce nom, vers le midi. On le prend pour l'ancienne *Gitlui*, *Giglua*, & *Gilva*, petite ville de la Mauritanie Ceſarienne.

K.

K A.

KACHETI, GAGHETI ou ZACHETI. *Gagnetia.* Contrée de l'Aſie. Elle eſt dans la Georgie, entre les Tartares de Dagheſtan, le Scirvan, l'Irvan, & le Carduel. Ce païs a ſon Prince ou Roy particulier, tributaire du Roy de Perſe. Zagan en eſt la ville capitale.

KACHEMIRE. voyez *Caſſimire.*

KACHSCHAGA. *Kachſchaga.* Ville de la Tartarie Moſcovite. Elle eſt dans le Royaume de Caſan, ſur le Wolga, environ à vingt-cinq lieuës au deſſus de la ville de Caſan.

KAIMACHITES ou NAIMANS. *Kaimachita, Naimani.* C'eſt un grand peuple qu'on place au milieu de la grande Tartarie, le long de la riviere de Ghamas, depuis les environs du lac de Carentia, juſqu'à la mer qu'on nomme la mer des Kaimachites; mais dans la relation que le pere Avril a donnée du voyage de Tobolſc à Peking, il ne fait aucune mention, ni de la riviere de Ghamas, ni de Kaimachites ni de Naimans, & Mr. Witſen dans ſa carte qu'il a donnée des parties ſeptentrionales de l'Aſie & de l'Europe, met au lieu du Ghamas l'Yamour, & au lieu des Kaimachines ou Naimans, il place les Monguls au midi du fleuve, & la Daurie, avec quelques autres païs au nort.

KAI-

KAISERS LOUTERN. voyez *Caſeloutre.*

KAISERSPERG. voyez *Keiſersperg.*

KAKARES, le Royaume des Kakares. *Cacharum Regnum.* C'eſt une grande Province de l'Empire du Mogol, en Aſie. Elle s'étend beaucoup d'orient en occident le long des montagnes du Caucaſe, ayant vers le nort le Thibet en Tartarie, & vers le ſud les Royaumes de Pitan, de Siba, de Naugracut, & de Caſſimire. Le Gange a ſes ſources dans le Royaume de Kakares, & ſes lieux principaux ſont Purhola, & Dankaler.

KALENBERG. *Calenberga.* C'eſt une chaiſne de montagnes ſituée dans le Cercle d'Autriche en Allemagne. Elle commence au Danube, à trois lieuës de Vienne, du côté du couchant, traverſe la Baſſe Autriche, & s'étend dans la Stirie, & dans la Carinthie, juſqu'à la Drave. Elle eſt une partie de la montagne que les Anciens appelloient *Ceſius* ou *Cetius Mons.*

KALENHAUSEN, ou CALDENHOUSEN. *Kalenhuſium.* C'eſt un village d'Allemagne, ſitué dans le Comté de Meurs, entre la ville de Meurs, & celle d'Ordingen. Quelques uns le prennent pour la petite ville nommée anciennement *Calonis* ou *Calo*, que d'autres mettent à *Kulf* village de la même Contrée.

KALINGBOURG. *Calingoburgum.* Bourg du Danemarc. Il eſt dans l'iſle de Zeelande, ſur le détroit du Belt, où il a un bon port. Il y a dans ce lieu un vieux chaſteau, dans lequel mourut Chriſtierne II. Roy de Danemarc & de Suede l'an 1559. aprés y avoir été priſonnier 27. ans.

KALIS. *Caliſium.* Petite ville d'Allemagne. Elle eſt dans la Nouvelle Marche de Brandebourg, ſur un petit lac, formé par la riviere de Trega, à dix lieuës de Stargard, en Caſſubie, vers l'orient.

KALISCH. *Caliſſium*, *Kaliſſium.* Ville de la Baſſe Pologne. Elle eſt capitale du Palatinat de Kaliſch, & ſituée ſur la Proſna, entre Sirad & Poſnam, à dix lieuës de la premiere, & environ à dix-huit de la derniere. Cette ville, où les Jeſuites ont un magnifique college, eſt entre des marais, qui en rendent l'accez difficile. Elle fût pourtant priſe, & ruinée par les Suedois, dans leur derniere guerre avec la Pologne.

KALISCK, le Palatinat de Kaliſch. *Caliſſienſis Palatinatus.* Province de la Baſſe Pologne. Elle eſt bornée au couchant par le Palatinat de Poſna, & au levant par ceux de Sirad, de Lencici, de Breſt, & d'Inoulocz. Elle confine vers le nort la Pruſſe Royale, & vers le midi la Sileſie. Ses principales villes ſont Kaliſch capitale, Gneſne, Laudick & Kamin.

KALMINTZ, KALMUNTZ. *Kalmintia*, *Celemantia.* C'étoit anciennement une ville des Quades, en Allemagne. Ce n'eſt maintenant qu'un village de l'Autriche, ſitué vers la ſource de la Taye, à dix lieuës au deſſus de Znaim, & aux confins de la Moravie.

KALMUCHS, KALMUCHI BUCHAR, KALMAKEN. *Kalmuchi.* Peuples de la grande Tartarie, en Aſie. Ils s'étendent depuis la riviere de Jaick, qui les ſepare du Royaume d'Aſtracan, juſqu'aux montagnes d'Altay, ou d'Imaus, par leſquelles ils ſont ſeparés vers le levant des Tartares Monguls; ils ont au ſud les Usbecs, ou le Zagathay; & au nort la Siberie. On voit dans le païs de ces Tartares, vers les montagnes d'Altay, les deſerts de Kinros & de Lop. Les Tartares Kalmucs n'ont ni villes, ni villages, ils campent ſous des tentes de Feutre par troupes, qu'ils appellent *Hordes*, & ils errent d'un lieu à l'autre, ſelon la commodité des pâturages. Chaque Horde a ſon Prince, mais tous ces Princes dependent d'un Souverain, qui porte le nom de *Kan* ou *Chan*, & qui ſe dit Succeſſeur du grand Tamerlan. Ils n'ont pas encore l'uſage des armes à feu, ils ſont idolatres, & ils réconnoiſſent pour chef de leur Religion le *Dalae Lama* qui eſt le Souverain Pontife du Royaume de Tangut. On dit qu'il n'y a point de peuple au monde plus prompt à camper, ou à décamper que les Kalmucs. Il ne faut pas en être ſurpris, puis qu'ils font tous ce métier pendant toute leur vie. Ils vont, toutes les années, camper, pendant l'hyvert, le long du Wolga, ſur les terres des Moſcovites, qui loing de les répouſſer, leurs font faire des preſens par le Gouverneur d'Aſtracan. Les Usbecs leur pajent auſſi un tribut, en forme de preſent. Les uns & les autres en uſent de la ſorte pour empêcher, qu'ils ravagent leurs terres.

KALO. *Kaloa.* Ville de la Haute Hongrie. Elle eſt capitale d'un Comté, qui porte ſon nom, & ſituée dans un Marais, que forme la riviere de Kalo, entre les villes de Bebrecin, & le Petit Waradein, ou Klein Waradein.

KALO, le Comté de Kalo. *Bihorienſis Comitatus.* Contrée de la Haute Hongrie. Elle a au nort les Comtés de Zathmar & d'Ugogh, au couchant celuy de Chege, au midi ceux de Turtur & de Czongrad, & au levant la Tranſylvanie. Kalo en eſt la ville capitale, les autres ſont le Grand Waradin, S. Job, Debercin & Bihar, qui luy donnoit autrefois le nom.

KAMENIEK. voyez *Kaminiek.*

KAMENIEK. *Kamienecia.* Il y a deux bourgs de ce nom en Pologne. L'un eſt dans la Poleſie, ſur la riviere d'Ilsna à huit lieuës de Breſſici, vers le nort. L'autre dans la Mazovie, ſur le Bug, à

ſeize lieuës de Warſovie, vers le nort oriental.

KAMIN. *Kaminum.* Petite ville avec Chaſtelenie. Elle eſt dans le Palatinat de Kaliſch, en la Haute Pologne, ſur la Warte, entre Gneſne & Lencici, à huit ou neuf lieuës de l'une & de l'autre.

KAMINIEK, KAMENIEK. *Camenecia, Caminieca, Caminiecum, Camenecum*, anciennement, *Clepidava.* Ville des Baſtarnes. Cette ville eſt capitale de la Haute Podolie, ou du Palatinat de Kaminieck, Contrée de la Pologne. Elle eſt ſituée ſur la riviere de Smotrycz, vers les confins de la Moldavie, environ à quarante lieuës de Lemboers vers l'orient. Kaminiek eſt une ville Epiſcopale, ſuffragante de Lembourg, & une place trés-forte par ſa ſituation ſur un rocher eſcarpé, elle eſt environnée de la riviere de Smotrycz, & par un grand cercle de montagnes, qui eſt au delà de la riviere. Elle eſt défenduë par une bonne citadelle, ſituée ſur le ſommet du rocher. Les Turcs la prirent aux Polonois l'an 1672. & ils l'ont gardée juſqu'en l'an 1699. qu'elle a été renduë à ſes premiers maîtres, en vertu de la paix, faite à Carlowits le 20. Janvier de la même année, entre le Grand Seigneur, l'Empereur, le Roy de Pologne, & la Republique de Veniſe.

KAMPS. *Cambus.* Riviere de la Baſſe Autriche. Elle a ſes ſources vers les frontieres de la Haute, & ſe décharge dans le Danube, vis à vis de l'embouchure du Draſain, à l'orient de la ville de Krems.

KAND. voyez *Cheſel.*

KANDUANA. *Canduana.* Province de l'Empire du Mogol, en Aſie. Elle eſt au delà du Gange ſur les confins de la grande Tartarie, entre les Provinces d'Udeſſa, de Pitan, & de Gor. Karacatanka, en eſt le lieu principal.

KANIOW. *Kaniovia.* Petite ville de la Baſſe Volhynie, en Pologne. Elle eſt ſur le Nieper, ou le Boriſthene, entre Czircaſſi & Kiovie, à dix lieuës de la premiere, & à vingt de la derniere. Kaniow eſt une place fortifiée.

KANISE. voyez *Caniſe.*

KAOCHEU. *Kaocheum.* Ville de la Chine. Elle eſt la ſeptiéme de la Province de Quantung, & a cinq autres villes dans ſon territoire. Elle eſt ſituée à l'embouchure du Lien, dans la mer de la Chine, où elle a un bon port.

KARACATHAY. *Karacathaya.* C'eſt un païs de la Grande Tartarie. Sanſon dans ſa grande Carte de l'Aſie, luy donne encore le nom de Chaulach, & il le place au midi de l'Oby, aux confins de la Siberie, & de la Tingoeſie. On voit dans la Nouvelle Carte de Mr. de Witſen, un païs nommé Karakitay, qui eſt dans le Tangut, autour des villes de Kamul, de Sachion, & de Campion. Il peut bien être le même que celuy-cy, nonobſtant la difference de leurs ſituations.

KARAKATANKA. *Karakatanka, Canduana.* Ville de l'Empire du Mogol, en Aſie. Elle eſt capitale du Royaume de Canduana, & ſituée ſur une riviere, au nort du lac de Chiamay.

KARASU. *Caraſini, Karaſina.* Petite ville de la Tartarie Crimée. Elle eſt ſur la riviere de Karaſu, entre Bacieſaray & Caffa, à huit lieuës de la premiere, & à douze de la derniere.

KARGAPOL. *Cargapolia.* Ville de la Moſcovie. Elle eſt ſur le lac de Kargapol, entre les villes de Wologda, d'Ouſtioug, & d'Archangel, environ à ſoixante lieuës de chacune. Elle eſt capitale de la Province de Kargapol, qui eſt aux confins de la Finlande, entre la mer Blanche, & le lac d'Onega.

KARBATA. voyez *Alma.*

KAREGNONDI. voyez *Hurons*, le lac des Karegnondi.

KARHAIS, KERAHEZ ou CARHAIX. *Caretum.* Bon bourg avec une Abbaye de Benedictins. Il eſt dans l'Evêché de Quimpercorentin, en Bretagne, à douze lieuës de la ville de Quimpercorentin, vers l'orient ſeptentrional.

KARKISI. voyez *Karkiſia.*

KARN-TAUR. *Carnicus Taurus.* Montagnes d'Allemagne. Elles ſont entre l'Archévêché de Saltzbourg, & la Carinthie. On pretend que ce ſont les montagnes, où habitoient anciennement les peuples appellés *Norici Tauriſci.*

KARNWALD. *Carna Sylva.* C'eſt une foreſt de la Suiſſe. Elle ſepare le Canton d'Underwald en deux parties, qui portent le nom d'*Obden-Wald*, & d'*Under-Wald*; dont le premier ſignifie *au deſſus de la foreſt*, & l'autre au *deſſous de la foreſt.*

KAROPNITZE ou GLIUBOTEN. *Caropnitius* ou *Orbelus mons.* Montagne de la Turquie, en Europe. Elle ſepare la Macedoine de l'Albanie, & ſe va joindre au mont Argentaro, ſur les confins de la Bulgarie.

KARON. voyez *Koroin.*

KAROSCA. voyez *Keroſca.*

KARS. voyez *Cars.*

KARSTEN. voyez *Carſo.*

KASAKES. *Kaſaki Tartari.* Mr. de Witſen dans ſa Nouvelle Carte met des Tartares Kaſakes, entre les Kalmuchs, & il les place aux confins du Zagathay, & vers les ſources du Cheſel.

KATZBACH. *Cattus.* Petite riviere de la Siléſie. Elle baigne la ville de Lignitz, & à quelques lieuës de là, elle ſe décharge dans l'Oder.

KASGHAR. *Kasgharia.* Mr. Sanſon dans ſa grande

grande de l'Aſie met un Royaume de Kaſghar, ou de Chalzag, au nort du Zagathay, & au couchant des Tartares Kalmuchs ; mais Mr. de Witſen dans ſa Nouvelle Carte de la Tartarie, donne tout ce païs aux Kalmuchs, & il place le Royaume de Caſcar, aparenment le même que Kaſghar, dans le Turqueſtan, vers les ſources du Gange. Il y met la ville d'Hiarchan, & quelques autres.

KATHAY ou KITHAY. *Cataja.* Sanſon dans ſes petites cartes met le Cathay dans la grande Tartarie, au nort de la Chine ; mais le Pere Avril aſſeure dans ſes voyages, que le Kathay ou Kithay ſe prend en deux ſens : dans un ſens general, il ſignifie toute la grande Tartarie ; & dans un ſens particulier, il eſt la partie ſeptentrionale de la Chine.

KAUFBEUREN. *Kaufbura.* C'eſt une petite ville Imperiale du Cercle de la Souabe. Elle eſt ſur la riviere de Wertach, à ſept lieuës de Wertach, à ſept lieuës de Kempten, vers l'orient ſeptentrional. Kaufbeuren a dépendu des Comtes de Hof, qui luy vendirent ſa liberté pour cinquante mille écus, ce qui fût confirmé par l'Empereur Conrad II. Elle eſt mal peuplée, & peu conſiderable.

KAYSERSPERG. *Kayſerſperga, Cæſaris Mons.* Bon bourg de la Stirie, ſitué ſur la riviere de Saltel, dans le Comté, & à l'orient de la ville de Cilley, dont il eſt éloigné de ſix lieuës.

KAZIMIERS. *Caſimiria.* Petite ville de la Haute Pologne. Elle eſt ſur la Viſtule, dans le Palatinat de Lublin, à quatorze lieuës de la ville de ce nom, & à treize de celle de Sandomir.

KECCIO, KECE ou CHECHO. *Kecium, Checum.* Ville de l'Inde delà le Gange. Elle eſt grande, & capitale du Royaume de Tunquin, dont on luy donne quelquefois le nom : ſa ſituation eſt ſur une grande riviere, à quarante lieuës du golfe de la Cochinchine. On croit qu'elle pourroit bien être l'ancienne *Daona*, capitale des Daoniens.

KEHILA, CEILA, CEGILA. *Kehila.* C'étoit anciennement une ville de la Judée. Elle étoit dans la Tribu de Juda, à une ou deux lieuës d'Hebron, vers le couchant. David, avec une poignée de gens, y défit une armée de Philiſthins, & ayant apris miraculeuſement que les habitans de Kehila, pour le prix de la délivrance qu'il leur avoit procurée, vouloient le livrer à Saul ſon perſecuteur, il en ſortit promptement 1 *Sam.* 23.

KEISERSPERG. *Cæſaris Mons.* Petite ville, autrefois Imperiale. Elle eſt de la Prevôté d'Haguenaw, en Alſace, & ſituée ſur une petite riviere, à deux lieuës de Colmar, vers le couchant.

KELLEN. *Colonia Trajana, Colonia Ulpia Trajana.* C'étoit anciennement une petite ville de la Baſſe Allemagne. Maintenant ce n'eſt qu'un village du Duché de Cleves, ſitué à demi lieuë de la ville de ce nom.

KELLES. *Kellinum Caſtrum.* Petite ville Epiſcopale d'Irlande. Elle eſt dans le Comté d'Eaſt-Meath, en Lagenie, à cinq lieuës de Trime, du côté du nort. Quelques Geographes prennent Kelles pour l'ancienne *Laberus*, ville des Eblaniens, laquelle d'autres mettent à Kildare.

KELMART ou KELMUNTZ. *Celius Mons, Caliomons.* C'étoit anciennement une petite ville de la Vindelicie. Ce n'eſt maintenant qu'un petit bourg de la Souabe, ſitué ſur l'Iller, entre Memmingen & Ulm, à trois lieuës de la premiere, & à ſix de la deraiere.

KEMACH. voyez *Chemach.*

KEMMEROUF. *Kemmerovia.* Ville de l'Inde delà le Gange. Elle eſt capitale du Royaume d'Alſen, & ſituée vers le lac de Chiamay.

KEMNITZ. *Chemnitium, Chemnitia.* Ville de la Haute Saxe. Elle eſt capitale de l'Ertzgeburg, en Miſnie, & défenduë par le chaſteaud'Auguſtbourg. Cette ville étoit autrefois Imperiale. Frideric le Mordu, Marquis de Miſnie s'en empara l'an 1308.

KEMOIS. *Kemi.* Peuples de l'Inde delà le Gange. Ils habitent dans les montagnes, entre le Royaume de la Cochinchine, & celuy de Camboia.

KEMPENLANDT. voyez *Campigne.*

KEMPTEN. *Campodunum, Campidona.* Ville du Cercle de Souabe. Elle eſt ſituée dans l'Abbaye de Kempten, ſur l'Iler, à ſix lieuës de Memmingen, vers le midi. Cette ville a dépendu des Abbés de Kempten ; mais elle ſe racheta l'an 1525. & elle eſt maintenant Imperiale.

KEMPTEN, l'Abbaye de Kempten. *Campodunenſis Abbatia.* C'eſt une Contrée du Cercle de la Souabe. Elle eſt entre l'Evêché d'Ausbourg, & la Baronie de Walbourg. Ce païs peut avoir environ ſept lieuës de long, & autant de large. Il n'y a aucun lieu conſiderable que les villes de Kempten, & de Kaufburen, qui ſont Imperiales. L'Abbé de Kempten a la dignité de Prince de l'Empire, ſon Monaſtere eſt hors des murailles de Kempten, & il y a ordinairement douze Religieux, qui font preuve de Nobleſſe, & qui ont le droit d'élire leur Abbé.

KEMS. *Kemſa.* C'eſt un village du Sundgow. Il eſt prés du Rhin, à deux lieuës au deſſous de Baſle. On le prend pour l'ancien lieu des Rauraques, appellé *Cambete* & *Cambetis.*

KENMERLAND ou KENNEMERLAND.

Kennavia, *Kennemaria*. Contrée de la Hollande Septentrionale. Elle eſt le long de la mer d'Allemagne, entre la Weſtfriſe, le Waterland, & la Hollande Meridionale. Alcmaer en eſt la ville capitale.

KENT-SHIRE, ou le Comté de Kent. *Cantium*. Province d'Angleterre. Elle eſt bornée vers le couchant par les Comtés d'Eſſex, de Surrey, & de Suſſex, & environnée de la mer du côté du levant. Cette Province, qui a formé un Royaume particulier ſous les Saxons, peut avoir dix-ſept lieuës de long, & dix de large. Elle eſt importante pour ſa proximité de la France, dont elle n'eſt ſeparée que par le *pas de Calais*. Cantorbery en eſt la ville capitale, on y voit encore Rochester, Douvres, Sandwick, Hyth, Rumney, Graveſande, & les Chaſteaux de Sandowne, de Deale, & de Walmer.

KENTE. *Kenta*. Petite iſle ſur laquelle les François ont fondé une Colonie. Elle eſt dans le lac d'Ontario, en la Nouvelle France.

KENTZINGEN. *Kentzinga*. Petite ville du Cercle de Souabe. Elle eſt dans le Briſgaw, aux confins de l'Ortnaw, ſur la riviere d'Eltz, & à une lieuë du Rhin.

KERCI. *Cercum*. Petite ville de la Tartarie Crimée. Elle eſt ſur le détroit de Kerci, qu'on nomme plus ordinairement le détroit de Caffa.

KERES. *Chryſus*, *Cuſus*. Riviere de la Haute Hongrie. Elle eſt formée par trois rivieres, qui prennent toutes trois leurs ſources en Tranſilvanie. Le Keres eſt au milieu; il reçoit le *Fekierkeres*, du côté du midi, baigne Giula, & traverſe le lac de Sarkad, aprés quoy il reçoit du côté du nort le *Sebeskeres*, qui a baigné le grand Waradin, & ſe va décharger dans le Bereton, à Saravas, & avec luy dans la Teiſſe, à Czongrad.

KERKA, KURKA & CHERCA. *Cherca*, ou *Titius Fluvius*. Riviere de la Dalmatie, qu'elle ſeparoit anciennement de la Liburnie. Elle a deux ſources, dont l'une vient de la Boſnie, & y baigne Chmin, ou Tina. S'étant jointes, elles paſſent à Scardona, & à Sebennico, & ſe déchargent dans le golfe de Veniſe.

KERKA, ville. voyez *Tina*.

KERLBOURG. *Kerleburgum*. Bourg de la Hongrie. Il eſt ſur le Danube, à quatre lieuës de Presbourg, vers le midi. On prend ce bourg pour l'ancienne *Gerulata*, ville de la Haute Pannonie.

KERMEN. *Germia*. Ville de la Turquie, en Europe. Elle eſt dans la Romanie, prés de la ville d'Andrinople. Il y a apparence, qu'elle eſt celle, qu'on trouve ſur les cartes ſous le nom d'Hermanli.

KERMENT. *Kermendum*, *Kormendum*, *Cormendinum*. Bourg fortifié. Il eſt dans la Baſſe Hongrie, ſur le Raab, au deſſus de Sarwar. Quelques Geographes le prennent pour la ville de la Baſſe Pannonie, nommée *Scarabantia* ou *Julia Scarabantia*, dont d'autres croyent que les ruïnes ſe trouvent prés du bourg de Chepreg.

KEROSCA, KUROSKA. *Cucci*, *Cuccium*, *Cucca*. C'étoit anciennement une petite ville des Scordiſques, dans la Baſſe Pannonie. C'eſt maintenant un bourg de la Baſſe Hongrie, ſitué prés du Danube, au deſſous de Bon-Monſter.

KERPEN. *Carpio*. Petite ville, enclavée dans le Duché de Juliers, & ſituée ſur la riviere d'Erpe ou d'Erfft, entre la ville de Juliers, & celle de Cologne, à quatre ou cinq lieuës de l'une & de l'autre. Cette ville dépendoit autrefois de la Gueldre, les Eſpagnols la vendirent aux Archevêques Cologne avec ſa Seigneurie, partagée en deux petits païs, dont Kerpen & Lummerſum ſont les lieux principaux.

KERRY. *Kerria*, *Kerrienſis Comitatus*, Contrée de la Lagenie, en Irlande. Elle eſt entre les Comtés de Corke, de Limmerick, de Clare, & l'Ocean Atlantique. Elle a environ vingt quatre lieuës de longueur, & vingt de largeur. C'eſt un païs couvert de montagnes & de forets, ce qui l'a ſouvent rendu la retraite des rebelles. Il y a trois lieux, qui ont ſeance & voix au Parlement d'Irlande, Ardart capitale, Dingle, & le bourg de Tralle.

KESCHING. *Keſchinga*, anciennement, *Caſarea Bojorum*. C'étoit anciennement une petite ville du Norique. Ce n'eſt maintenant qu'un village de la Baviere, ſitué prés du Danube, & de la ville d'Ingolſtat.

KESMARCKT, KASEMARCK, ou KEYSERMARCK. *Caſareopolis*. C'eſt une ville défenduë par une citadelle. Elle eſt dans le Comté de Czepus, en la Haute Hongrie, vers les monts Crapacks, à quatre lieuës de Leuts, du côté du nort.

KESSEL, la Terre de Keſſel. *Keſſelienſis* ou *Caſtellanus Tractus*. C'eſt un petit païs de la Gueldre Eſpagnole, ſitué entre la Terre de Cuick, le Comté de Horn, la Meuſe, & le marais de Péel. Il n'y a rien de conſiderable que le bourg de Keſſel, qui eſt prés de la Meuſe, à deux lieuës de Ruremonde, & qu'on prend pour la petite ville de la Baſſe Allemagne, que les Anciens appelloient *Caſtellum Menapiorum*.

KAUSTEVEN. voyez *Brig-Kauſteven*.

KEW. *Kewa*, anciennement, *Onochinum*. Ancien bourg de la Haute Hongrie. Il eſt ſur le Danube à une ou deux lieuës au deſſus de Futak, & vis à vis de Bonmonſter.

KEXHOLM ou CARELOGOROD. *Kexholmia, Carelogroda.* Petite ville de la Finlande, en Suede. Elle eſt ſituée entre des marais, ſur le lac de Ladoga, & défenduë par une citadelle trés-forte. Elle eſt à dix ſept lieuës de Wiborg, vers le levant, & à vingt huit de Notteborg vers le nort. Elle eſt capitale de la Kexholmie, païs plain de lacs, & de marais, peu habité, & moins cultivé, qui s'étend vers le nort du lac de Ladoga, & qui a été autrefois une partie de la Carelie.

KEYSERSMARCKT. voyez *Keſmarckt.*

KEYSERSTUL. *Forum Tiberii.* Ancien bourg de la Suiſſe. Il eſt dans le Comté de Bade ſur le Rhin, entre Egliſaw & Zurzach.

KEYSERWERD. *Verda, Cæſaris Inſula.* Ville forte du Cercle Electoral du Rhin. Elle eſt ſur une petite iſle formée par le Rhin dans l'Archevêché de Cologne, entre Duſſeldorp & Duysbourg. Les François s'en emparerent l'an 1688. mais l'an 1689. ils furent obligez de la rendre à l'Electeur de Brandebourg, qui l'avoit aſſiegée.

KHERMAN, KIRMAR ou CARMANIE. *Cermania*, anciennement, *Carmania.* Province de la Perſe, en Aſie. Elle eſt le long du golfe d'Ormus, & de la mer d'Arabie, ayant au couchant la Province de Fars, au nort le Sableſtan, & au levant le Sigiſtan avec le Mackeran. On tire de cette Province de l'acier, des armes excellentes, des tapis, des toiles, des Turquoiſes, la Tutie & la graine Borbotane, dont on fait la confection de Khermes, remede contre les vers. Ses principaux lieux ſont Kherman, Bermaſir, Mocheſtan, auxquels quelques uns ajoutent Ormus, Bender-Gomrom, Guadel, Dulcindu, & les païs qui en dépendent.

KIANG, ou la riviere bleuë. *Kiangus*, ou *Cæruleus Fluvius.* C'eſt l'une des deux plus grandes rivieres de la Chine. Elle a ſa ſource dans la partie occidentale de cet Empire, en la Province, & prés de la ville de Junnan. Elle coule d'abord du côté du nort, environ juſqu'au milieu de la Province de Suchuen, où elle tourne vers le levant, & ayant traverſé la Province d'Huquang, & celle de Nanking, dont elle baigne la capitale, elle ſe décharge dans le golfe de Nanking.

KIANGSI, ou QUIANSI. *Kiangſia, Quianſia.* C'eſt la huitiéme en ordre des Provinces de la Chine. Elle eſt bornée au nort par celle de Nanking, au couchant par celle d'Huquang, au midi par celle de Quantung, & elle a au levant celles de Fokien, & de Chekiang. Cette Province eſt diviſée en treize Contrées, qui ont autant de villes capitales, & ſoixante quatre, qui leur ſont ſoûmiſes. Nanchang eſt la premiere, & la principale de toute la Province.

KIEL ou KIELE. *Chilonium.* Ville du Cercle de la Baſſe Saxe. Elle eſt dans le Holſtein Propre, à cinq lieuës de Rensbourg, vers l'orient, & à une ou deux de Chriſtianpris, vers le midi. Kiele a un bon port, fort frequenté, ſur un petit golfe de la mer Baltique, formé par la riviere de Swetin, & une Academie fondée par le Duc de Holſtein Gottorp l'an 1669. Elle eſt auſſi défenduë par une bonne citadelle.

KILBEGAN. *Kilbegana.* Bourg d'Irlande. Il eſt dans le Comté de Weſt-Meath, en Lagenie, environ à cinq lieuës de Molingar, vers le midi occidental. Kilbegan a ſeance & voix dans le Parlement d'Irlande.

KILBEGS ou KALEBACH. *Calebachus.* Bourg d'Irlande, ſitué dans le Comté de Doneghal, en Ultonie, ſur une petite Baye, où il a un aſſez bon port, & à cinq lieuës du bourg de Doneghal. Kilbegs a ſeance & voix dans la Parlement d'Irlande.

KILAN ou GILAN. *Kilania, Gilania.* C'eſt une province du Royaume de Perſe. Elle eſt baignée au nort par la mer Caſpie, qu'on nomme quelquefois la *mer de Kilan.* Elle eſt bornée au couchant par l'Adirbeitzan; au midi par l'Yerack Agemi, & au levant par le Mazanderan, & l'Aſterabat, ou le Tabareſtan. Quelques uns y renferment la premiere de ces provinces, & d'autres toutes les deux. L'air y eſt fort temperé, & le terroir un des plus fertiles de la Perſe, en vin, ſoye, huile, riz, tabac, oranges &c. Elle a auſſi un grand nombre de belles villes dont Reſcht eſt la capitale.

KILDARE. *Kildaria.* Ville d'Irlande, capitale du Comté de Kildare, en Lagenie. Elle n'eſt pas conſiderable, quoy qu'elle ait un Evêché, ſuffragant de Dublin, dont elle eſt éloignée environ d'onze lieuës.

KILDARE, le Comté de Kildare. *Kildarienſis Comitatus.* Contrée de la Lagenie, en Irlande. Elle eſt au couchant des Comtés de Dublin, & de Wicklo. Sa longueur eſt de quatorze ou quinze lieuës, & ſa plus grande largeur de ſept. Le terroir y eſt generalement fertile, & les lieux principaux ſont Kildare, Carbre, Naas, & Arthy.

KILFENEROG ou KILFENOR. *Kilfenora, Killofeneragus, Fennabora.* Petite ville d'Irlande. Elle eſt dans le Comté de Clare, en Momonie, à cinq lieuës de la ville de Clare. & à deux de l'Ocean Occidental. Kilfenor a un Evêché, ſuffragant de Cashel.

KILIA VECHIA ou KILIASTARY. *Kilia Vetus*, ou *Achillea.* Ancienne ville de la Baſſe Meſſie. Elle eſt dans la Beſſarabie, ſur l'iſle de Kilia, formée par la branche ſeptentrionale du Danube.

KI-

KILIA NOVA. *Kilia Nova*, ou *Achillea Nova*. Ville de la Turquie, en Europe. Elle eſt dans la Beſſarabie, ſur la branche la plus ſeptentrionale du Danube, du côté de la terre ferme, à huit lieuës de la mer Noire.

KILISTINOUX. *Kiliſtini*, *Kiliſtinones*. Peuples de l'Amerique Septentrionale. Ils ſont dans la Nouvelle France, entre le lac Superieur, & la baye d'Hudſon. Sanſon les appelle *Kiriſtinous* dans ſes cartes. Leur païs eſt baigné par une riviere, qui porte leur nom, & qui ſe décharge dans la baye d'Hudſon.

KILKENNY. *Kilchennia*, *Fanum*, ou *Cella S. Canici*. Ville d'Irlande, capitale du Comté de Kilkenny, en Lagenie, & ſituée ſur la Nure, à onze lieuës de Waterford, du côté du nort. Kilkenny n'étoit autrefois qu'une chapelle, dediée à *S. Canice*; maintenant elle eſt une des meilleures villes d'Irlande. Elle eſt diviſée en deux, la vieille eſt peuplée d'Irlandois, & le ſiege de l'Evêque d'Oſſery, ſuffragant de Dublin, & la nouvelle eſt une colonie d'Anglois.

KILKENNY, le Comté de Kilkenny. *Kilchennienſis Comitatus*. Contrée de la Lagenie, en Irlande. Elle a au nort le Comté de Queens, ou de la Reine; & au levant ceux de Caterlagh, & de Wexford; la Momonie la confine aux autres endroits. Sa longueur eſt de treize lieuës, & ſa largeur moyenne de ſept. Son terroir, arrouſé par le Barrou, & par la Nure, eſt fertile en blés, & en pâturages. Kilkenny en eſt la capitale. On y diſtingue encore les bourgs de Thomaſtown, d'Inishteige, de Kels, de Callan, de Gowran, & de Knocthopher, qui ont ſeance & voix au Parlement d'Irlande.

KILKERAN. *Kilcheranum*. Bourg du Comté d'Argyle, en Ecoſſe. Il eſt le lieu principal de la Preſqu'iſle de Cantyr, & ſitué ſur le cap de Cantyr, vis à vis de l'Irlande.

KILLALO ou KILALO. *Killaloa*, *Laona*. Ville de la Momonie, en Irlande. Elle eſt dans le Comté de Clare, ſur le Shannon, qui, ſortant un peu au deſſus de cette ville du lac de Derg, ſe precipite d'un rocher avec un bruit effroyable. Killalo eſt le Siege de trois Evêchés reunis, & ſuffragants de Cashel.

KILLALO, *Killala*, *Allada*. Ville de la Connacie, en Irlande. Elle eſt dans le Comté de Mayo, ſur la riviere de ce nom, près de ſon embouchure dans la mer. Elle a un Evêché, auquel on a uni celuy d'Achonry, tous deux ſuffragants de Toam.

KILMACALO, KILMACH-DUACH. *Kilmacalum*, *Duacum*. Petite ville de la Connacie, en Irlande. Elle eſt dans le Comté de Galway, entre la ville de ce nom, & celle de Clare, à ſept lieuës de l'une & de l'autre. Kilmacalo a un Evêché, uni à celuy de Clonefort.

KILMALOCK. *Killocia*, *Kilmalocum*. Petite ville de la Momonie, en Irlande. Elle eſt dans le Comté de Limmerick, à ſix ou ſept lieuës de la ville de ce nom, du côté du midi.

KILMARE. *Kilmarus*, *Jernus*. C'eſt une riviere d'Irlande. Elle coule dans le Comté de Kerry, en Momonie, & forme à ſon embouchure une grande Baye, qui eſt entre celles de Dingle, & de Bantry. Sanſon, dans ſes cartes, appelle cette riviere *Mayre*.

KILMORE. *Kilmora*, *Chilmora*. Petite ville d'Irlande. Elle eſt dans le Comté de Cavan, en Ultonie, à deux lieuës de la ville de Cavan, vers le couchant. Kilmore a un Evêché, crée par le Pape Nicolas V. l'an 1454. ſous le titre d'Evêché de Breane. Il eſt ſuffragant d'Armagh.

KILMORE. *Kilmora*. Petite ville d'Ecoſſe. Elle eſt dans la Knapole, Contrée du Comté d'Argyle, ſur le golfe de Fynn, & à quatre lieuës de l'iſthme de Cantyr.

KINCHEU. *Kincheum*. Ville de la Chine. Elle eſt la ſixieme de la Province d'Huquang, a douze autres villes dans ſon territoire, & eſt ſituée ſur la riviere de Kiang.

KING-CHARLES-SOUTH-LAND, c'eſt à dire le païs meridional du Roy Charles. *Regio Auſtralis Regis Caroli*. C'eſt un Païs de l'Amerique Meridionale. Il eſt dans la Terre de feu, vers l'entrée orientale du Détroit de Magellan. Jean Narbroug Anglois le parcourut l'an 1670. & luy donna le nom du Roy Charles II.

KINGES-LYNNE. voyez *Lynne*.

KINGS, le Comté de Kings, c'eſt à dire, du Roy. *Regis Comitatus*. Contrée de la Lagenie, en Irlande. Elle eſt bornée au nort par celuy de Kildare; & au midi par celuy de Queens; le Shannon la ſepare de la Connacie, vers le couchant. Ce païs peut avoir quinze lieuës de longueur, & quatre de largeur. Il eſt fort marécageux, & mal cultivé. Kingeſtown ſa capitale, & les bourgs de Banaber, Ballibrit, & d'Eglish en ſont les lieux principaux.

KINGESTOWNE ou PHILIPSTOWNE. *Regiopolis Philippopolis*. Ville de la Lagenie, en Irlande. Elle eſt capitale du Comté de Kings, & ſituée entre Kildare & Athlone, à ſix lieuës de la premiere, & à neuf de la derniere. Cette ville porte le nom de Philippe II. Roy d'Eſpagne, & mari de Marie Reine d'Angleterre.

KINGSTON. *Regiopolis*. Bourg du Comté de Surrey, en Angleterre. Il eſt ſur la Tamiſe, environ à une lieuë d'Hamptoncourt. Kingſton porte auſſi le nom de *Kenſington* ou de *Kingeſtoune*, qui ſignifie une *ville Royale*. Ce nom luy a été donné ap-

apparemment, parce que les Rois d'Angleterre y ont un fort beau Palais.

KINGYANG. *Kingyanum.* Ville de la Chine. Elle eſt la ſeptiéme de la Province de Xenſi, bien fortifiée, & capitale d'un Territoire ou quatre autres villes ſont renfermées.

KINGYVEN. *Kingyvenum.* Ville de la Chine. Elle eſt la troiſiéme de la Province de Quiangſi, & elle a un territoire, qui renferme huit autres villes.

KINHOA. voyez *Chinhoa.*

KINONGAMI voyez. *Kinongamius lacus.*

KINONGAMICHIS. *Kinongamichius lacus.* Ce ſont deux lacs de la Nouvelle France, en l'Amerique Septentrionale. Ils ſont tous deux formés par la riviere de Saguenay; le premier à trente lieuës de Tadouſſac, & le dernier au deſſous de l'autre, & au deſſus de celuy de S. Jean.

KINROS, le deſert de Kinros. *Deſertum Kinros.* C'eſt un deſert que Mr. de Witſen place dans le païs des Kalmuchs, ou Kalmakes, en la grande Tartarie. Il eſt au nort du Deſert de Lop, & au midi des ſources de l'Irtis.

KINSALE. *Kinſalia.* Ville forte de la Momonie, en Irlande. Elle eſt dans le Comté de Corke, à cinq lieuës de la ville de ce nom, du côté du midi. Kinſale a un fort bon port dans la Baye de Kinſale, formée par la riviere de Banq. Les Eſpagnols ayant fait ſoûlever les Irlandois, ſous le Regne d'Eliſabeth, s'étoient fortifiez dans Kinſale; mais ayant été bâtus par la lacheté de leurs alliez, ils furent bien aiſe, qu'on les laiſſa retirer avec leurs effects.

KINTZEN. *Kintia, Quintana Caſtra, Quintana, Quintiana.* C'étoit anciennement une petite ville de la Vindelicie. Maintenant c'eſt un village de la Baviere, ſitué ſur le Danube, entre les bourgs de Wiltshoven, & d'Oſterhoven, & à ſix lieuës de Paſſaw, vers le couchant.

KINTZIG. *Kintia.* Riviere de la Souabe. Elle traverſe la Principauté de Furſtenberg, & l'Ortnaw, où elle baigne Gengenbach, & Offenbourg, & ſe va décharger dans le Rhin par deux embouchures vis à vis de la ville de Strasbourg.

KIOG ou KOGE. *Kioga, Koga.* Ville du Danemarc. Elle eſt ſur la côte orientale de l'iſle de Zeelande, au midi de Coppenhague. Kiog fleuriſſoit autrefois par le commerce, mais la ville de Coppenhague le luy a preſque entierement enlevé.

KIOVIE. voyez *Tami.*

KIOVIE. *Kiovia, Chiovia.* Ville de la Ruſſie Rouge, dont elle a été autrefois la capitale. Elle l'eſt aujourdhuy de la Baſſe Wolhynie, qu'on appelle autrement le Palatinat de Kiovie. Sa ſituation eſt ſur le Boriſthene, environ à ſoixante lieuës de Luſuc, vers l'orient. Elle a été fort grande, comme il paroit par les ruïnes de ſes anciennes murailles. Elle eſt encore conſiderable, étant défenduë par une bonne citadelle, & a le ſiege d'un Evêque Latin, ſuffragant de Lembourg, & celuy d'un Archévêque Grec Schiſmatique. Les Polonois ayant été obligez pour appaiſer les Coſaques de leur mettre Kiovie entre les mains, ceux-cy l'engagerent aux Moſcovites, auxquels les Polonois l'ont enſuite venduë pour la ſomme de ſept cents mille florins.

KIOVIE, Palatinat. voyez *Volhynie*, la baſſe Volhinie.

KIRCHBERG, le Comté de Kirchberg. *Kirchbergenſis Comitatus.* C'eſt un petit païs du Cercle de Souabe. Il eſt autour du Danube, au deſſus de la ville d'Ulm, & il eſt diviſé en deux portions par la Baronie de Juſtingen. Ehingen eſt le principal lieu de la partie occidentale, Erbach & Kirchberg ſont dans l'orientale. Ce Comté appartient à la Maiſon d'Autriche.

KIRI ou CHIRI. *Kirius, Drinus, Drinaius.* Petite riviere de la Dalmatie. Elle baigne la ville de Scutari, & ſe décharge peu aprés dans la Bojana.

KIRISTINOUX. voyez *Kiliſtinoux.*

KIRK. voyez *Vegia.*

KIRKBYSTEVEN. *Fanum S. Stephani.* Anciennement bourg, maintenant petit village d'Angleterre. Il eſt dans le Comté de Weſtmorland, ſur la riviere d'Eden, aux confins du Comté d'Yorck.

KIRKISIA ou KARKISE. *Circeſium, Circeium, Circuſium, Conſtantina.* Ville de la Turquie, en Aſie. Elle eſt dans le Diarbeckir, ſur l'Euphrate, à vingt-cinq lieuës au deſſous de Rika. On y voit le tombeau de l'Empereur Gordien.

KIRKUDBRIGE. *Kirkenbrigia.* Petite ville d'Ecoſſe. Elle eſt dans le Comté de Galloway, à l'embouchure de la Dée, entre la ville de Withern, & celle de Dunfrées, à ſix lieuës de la premiere, & à huit de la derniere. Cette ville a ſeance & voix dans le Parlement d'Ecoſſe.

KIRKWAL ou KIRKEWALD. *Carcoviaca, Kirkuallum.* Petite ville, capitale de l'iſle de Mainland, une des Orcades. Cette ville a été fondée par les Danois; elle a un bon chaſteau, & un bon port, & elle eſt le ſiege de l'Evêque des Orcades.

KIRMAN. voyez *Kherman.*

KIRMENT. voyez *Kherment.*

KIRN. *Kirnum.* Chaſteau fort du Palatinat du Rhin. Il eſt dans le Comté de Spanheim, prés de la Nahe, & de la petite ville de Kirn-

bourg, à ſix lieuës au deſſus de celle de Creutznach.

KITZINGEN. *Kitzingum.* Petite ville du Cercle de Franconie, en Allemagne. Elle eſt ſur le Meyn, aux confins de l'Evêché de Wurtzburg, & du Marquiſat d'Onſpack. Cette ville eſt diviſée en deux parties, dont l'une appartient à l'Evêque, & l'autre au Marquis.

KITHAY. voyez *Kathay.*

KLATAW. *Glatovia.* Petite ville de la Boheme. Elle eſt ſur la riviere de Bradauca, dans le Cercle de Pilſen, & à ſept lieuës de la ville de ce nom, vers le ſud.

KLECKOW. voyez *Hegow.*

KLETTENBERG. *Klettenberga.* Bourg de la Thuringe, en Haute Saxe. Ce lieu eſt chef d'une Seigneurie, qui a eu autrefois titre de Comté. Il eſt dans le Comté d'Hohenſtein, à deux lieuës de la ville de Northauſen, du côté du couchant.

KLINGENAW. *Klingenavia.* Petite ville de la Suiſſe, ſituée dans le Comté de Bade, ſur l'Aar, à quatre lieuës de la ville de Bade. Klingenaw eſt capitale d'un Bailliage, duquel dépend la ville de Zurzach.

KLUSERORT. voyez *Chlus.*

KNAPDALE ou KNAPOLE. *Knapdalia.* C'eſt une des trois Contrées du Comté d'Argile, en Ecoſſe. Elle eſt entre l'Argile Propre, & la Preſqu'iſle de Cantyr. Cette Contrée peut avoir ſept lieuës de longueur, & trois ou quatre de largeur, elle abonde en pâturages, où l'on nourrit beaucoup du bétail. On y prend des boeuf ſauvages, qu'on mange aux meilleures tables. Kilmore en eſt le lieu le plus conſiderable.

KNARINGEN. *Knaringa*, anciennement, *Granario.* C'étoit autrefois une petite ville de la Vindelicie, maintenant c'eſt un bourg du Marquiſat de Burgaw, en Souabe. Il eſt ſur la riviere de Karnlach, à demi lieuë de la ville de Burgaw.

KNOCFERGUS, ou CARIKVERGUS. *Rupes Ferguſii.* Ville forte de l'Ultonie, en Irlande. Elle eſt dans le Comté d'Antrim, à cinq lieuës de la ville de ce nom, du côté du levant. Knocfergus a un fort bon port dans une baye, qui porte ſon nom, & que quelques uns prennent pour le *Vinderius fluvius* des Anciens, que d'autres eſtiment être la *Boyne.*

KNODSENBOURG. *Knodſenburgum.* Bon fort des Provinces Unies. Il eſt dans la Gueldre, ſur le Wahal, vis à vis de la ville de Nimegue.

KNYSSIN. *Knyſſinum.* Petite ville de la Pologne. Elle eſt dans la Polaquie, en Mazovie, entre la ville de Bielsko, & celle d'Auguſtow, à quinze lieuës de la premiere, & à dix de la derniere.

KOBA. *Koba.* Bonne & grande ville de l'Usbeck, en la grande Tartarie. Elle doit être dans la Province de Fargana.

KOCHELS ou COCHELS. *Kochelum.* Village de la Baviere. Il eſt ſur le petit lac de Kochels formé par la Loyſa, à dix lieuës de Munich, vers le midi. Kochels eſt le lieu de la Vindelicie lequel portoit anciennement le nom de *Covelia.*

KODEN. *Koda.* Petite ville ou bon bourg du Duché de Lithuanie. Ce lieu eſt dans la Poleſie, ſur la riviere de Bug, à cinq lieuës au deſſus de Breſſici.

KOKENHAUSEN. *Kokenhuſium.* Ville de la Suede. Elle eſt dans la Livonie, ſur la Dzwine, à dix-neuf lieuës au deſſus de Riga. Kokenhauſen eſt une place forte, plûtôt par ſa ſituation ſur une hauteur, que par ſes travaux. Elle eſt défenduë par une bonne citadelle. Les Moſcovites la prirent l'an 1654. mais ils la rendirent aux Suedois par la paix ſuivante.

KOCZUBI. *Koczubum.* Petite ville de la Beſſarabie. Elle eſt dans le Païs des Tartares d'Oczacow, à deux lieuës de l'embouchure du Nieſter, du côté du nort.

KOKOTAN. *Kokotanum.* Ville du Mongal, ou de la Mugalie, en la Grande Tartarie. Elle eſt ſelon le P. Avril ſur la route, que l'on tient, pour aller de Tobolk à Peking, Mr. de Witſen la place au couchant de la Chine, environ à trente lieuës de la riviere d'Hoamk, entre les villes que les Chinois poſſedent en Tartarie.

KOLA. *Kola.* Petite ville de la Laponie Moſcovite. Elle eſt dans le Moure-manskoy-Lepori, à l'embouchure de la riviere de Kola, dans l'Ocean Septentrional. Les Anglois & les Hollandois font quelque commerce à Kola, d'où ils tirent des peleteries.

KOLDING ou COLDINGUE. *Koldinga.* Ville du Danemarc. Elle eſt dans la Nort-Jutlande, ſur les confins du Duché de Sleſwick, à cinq lieuës de Friderichs-Odde, & du détroit de Middelfar. Kolding eſt défenduë par une bonne citadelle, & elle eſt conſiderable par les droit de ſortie, qu'on y paye de tous les boeuf, & de tous les chevaux, que l'on tire du Danemarc.

KOLMKILL. voyez *Chilca.*

KOLOSWAR. voyez *Clauſembourg.*

KOMARE ou KOMORE. *Comaria.* Ville forte, & défenduë par une bonne citadelle. Elle eſt dans la Baſſe Hongrie, ſur la pointe orientale de la grande iſle de Schut, à l'endroit où ſe rejoignent les deux branches du Danube. Quelques

Geo-

Geographes prenent Komore pour l'ancienne *Brigacium*, d'autres pour l'ancienne *Crumerum*, petites villes de la Haute Pannonie. Elle eſt capitale du Comté de Komore, qui renferme les iſles de Schut, & s'étend même quelque peu au delà du Danube, dans la Haute Hongrie. On n'y voit rien de conſiderable outre Komore, que Sumerein.

KOMROM. voyez *Bander-Abaſſi*.

KONGEL. *Congella*. Petite ville du Gouvernement de Bahus, en Norvegue. Elle eſt ſur l'embouchure ſeptentrionale de la riviere de Trolhette, entre la ville de Bahus, & celle de Maelſtrand, à deux lieuës de la premiere, & à une de la derniere.

KONICEPOLE ou KONIECPOLE. *Coniecpola*. Ville du Royaume de Pologne. Elle eſt dans la Baſſe Podolie, au confluant d'une petite riviere avec le Bog, & à vingt-quatre lieuës au deſſus de la ville de Braclaw.

KONIGINGRETZ, KONINGRETZ, KONIGSGRATS, ou KRALOWIHRADES. *Reginagradecium*, *Hradium Regina*. Ville capitale d'un Cercle de même nom. Elle eſt dans la Boheme, ſur l'Elbe, à dix-huit lieuës de Prague. Elle a un Evêché ſuffragant de Prague, & erigé par le Pape Alexandre VII. l'an 1664.

KONIGSBERG. *Konisberga*, *Regiomons*, *Mons Regalis*. Ville capitale de la Pruſſe Ducale. Elle eſt dans la Smalande, ſur l'embouchure du Pregel, dans le Friſch Haff. Cette ville eſt Anzeatique, & fort marchande, grande, bien bâtie, & fortifiée. On y voit le Palais des anciens Ducs de Pruſſe, enrichi d'une belle Bibliotheque, le Palais des anciens Evêques, l'Egliſe Cathedrale, l'Univerſité fondée par Albert de Brandebourg l'an 1544. & un bon château, qui défend le port, & qui commande la ville.

KONIGSBERG, KONINGSBERG. *Koninsberga*, *Regius mons*. Petite ville du Cercle d'Autriche. Elle eſt dans la Stirie, entre Cilley, & Pettaw, à ſix ou ſept lieuës de l'une, & de l'autre.

KONIGSBERG. *Konigsberga*, *Mons Regius*. Petite ville de la Nouvelle Marche de Brandebourg. Elle eſt vers les confins de la Moyenne Marche, & de la Pomeranie, entre Cuſtrin & Gartz, à huit ou neuf lieuës de l'une, & de l'autre.

KONIGSBERG ou KONIGSBRUCK. *Konigsberga*, *Konigsbruga*. Petite ville avec titre de Comté. Elle eſt dans la Haute Luſace, à huit lieuës de Bautzen, vers le couchant, & à cinq de Dreſde.

KONINGSECK. *Konigſecum*. C'eſt un bourg de la Souabe, ſitué entre les villes d'Uberlingue, & de Buchaw, à quatre ou cinq lieuës de l'une & de l'autre. Ce lieu eſt chef d'un Comté, qui porte ſon nom, & duquel dépend la Seigneurie de Rottenfels, qui eſt aux confins du Comté de Bregentz, & de l'Evêché d'Ausbourg. Les Comtés de Konigſeck ſont diviſés en deux branches diſtinguées par les noms d'Aulendorf, & de Rottenfels.

KONIGSHOVEN. *Konigshovia*, *Regis Curia*. Petite ville du Cercle de Franconie. Elle eſt dans l'Evêché de Wurtzburg, aux confins du Comté d'Henneberg, ſur le Saal, à trois lieuës au deſſus de Neuſtat. Konigshoven eſt une place forte. Elle fut aſſiégée, & priſe par le Roy de Suede l'an 1631.

KONIGSHOVEN ou KONINGSHOVEN. *Konigshovia*. C'eſt une petite ville du Cercle Electoral du Rhin. Elle eſt dans l'Archévêché de Mayence, ſur le Tauber, à deux lieuës au deſſous de Marienthal.

KONIGSGRATZ. voyez *Konigingretz*.

KONIGSMACHREN. *Macra*, *Machra Regis*. Bourg du Duché de Luxembourg. Il eſt ſur la Moſelle, dans la Prevoſté de Thionville, à une lieuë au deſſous de la ville de ce nom.

KONIGSTEIN. *Konigſteinum*, *Lapis Regius*. Petite ville défenduë par une fort bonne citadelle. Elle eſt dans la Miſnie, en Haute Saxe, ſur l'Elbe, à ſix lieuës au deſſus de Dreſde.

KONIGSTEIN. *Konigſteinum*, *Lapis Regius*. Petite ville du Cercle Electoral du Rhin. Elle eſt dans l'Archévêché de Mayence, à quatre ou cinq lieuës de la ville de Mayence, & de celle de Francfort. Konigſtein eſt fortifiée à la moderne, & défenduë par un château; mais elle n'eſt pas de grande défence, à cauſe des montagnes qui la dominent. Elle eſt capitale d'un Comté, qui fût reüni en qualité de fief à l'Archévêché de Mayence, par la mort du dernier Comte de Konigſtein, arrivée l'an 1487.

KONINGSWINTER. *Koningswintera*. Petite ville, ou bon bourg de l'Archévêché de Cologne. Ce lieu eſt ſur le côté droit du Rhin, à une lieuë & demi au deſſus de Bon.

KONITZ, CHONICZE. *Conitia*, *Conitium*. Petite ville de la Pruſſe Royale. Elle eſt ſur la riviere de Bro, dans la Pomerelie, prés du deſert de Waldow, à vingt lieuës de Dantzic vers le midi, & à dix de Culm, vers le couchant.

KOPERSBERG ou FIELUN. *Cuprimontium*. Petite ville de la Suede. Elle eſt dans la Geſtricie, prés du lac Ronn, & de la montagne qu'on nomme Koporsberg, c'eſt à dire la *montagne du cuivre*, à cauſe de ſes mines de cuivre.

KOPING. *Kopinga*. Petite ville de la Suede. Elle eſt dans la Weſtmanie, prés du lac Meler, entre la ville d'Aroſen, & celle d'Arbogen. Il y

a prés de Koping de bonnes mines de fer, & d'airain.

KOPING. *Kopinga.* Petite ville du Danemarc. Elle eſt dans l'iſle d'Arroë, vis à vis de la petite ville de Foburg en Fyonie.

KOPPAN. *Copanum.* Petite ville du Comté de Zygeth, en la baſſe Hongrie. Elle eſt à neuf lieuës d'Albe Royale, du côté du midi.

KORY. voyés *Gory.*

KORCIN. voyés *Corezin.*

KORNBURG. *Korneburgum* ou *Carrodunum.* C'étoit anciennement une petite ville de la Haute Pannonie. Ce n'eſt maintenant qu'un petit bourg de la Stirie, ſitué ſur le Raab, à neuf lieuës de Gracz, vers le levant.

KORNEWBOURG. *Corneburgum.* Petite ville de l'Autriche, en Allemagne. Elle eſt fortifiée, & ſituée ſur le bord ſeptentrional du Danube, à quatre lieuës au deſſus de Vienne.

KOROM. *Koroma.* Bourg de la Baſſe Hongrie, ſitué ſur le Danube, vis à vis de l'embouchure de la Teiſſe. Quelques Geographes la prenent pour l'ancienne *Cornacum*, petite ville de la Baſſe Pannonie, laquelle d'autres mettent au bourg de *Keroſca*, & d'autres encore à celuy Zatha, ſitués dans la même Contrée.

KORSOE, KORSOR, CORSOR. *Corſoa.* Petite forteresſe du Danemarc. Elle eſt dans l'iſle de Zeelande, ſur le grand Belt, vis à vis de la pointe ſeptentrionale de l'iſle de Langueland. Korſoe a un bon port, d'où l'on fait ordinairement le traject en l'iſle de Fyonie.

KORSUM. *Korſuma.* Petite ville de la Baſſe Volhynie, en Pologne. Elle eſt capitale du païs des Coſaques Rebelles, & ſituée ſur la riviere de Roſs, à dix ſept lieuës de Czircaſſi, vers le couchant.

KOTEN. *Coetha.* Bourg avec un beau château. Il eſt dans la Principauté d'Anhalt, en haute Saxe, ſur une petite riviere, à quatre lieuës de Deſſaw & de Bernbourg.

KOWNO. *Cowna.* Petite ville avec Chaſtellenie. Elle eſt dans le Palatinat de Troki, en Lithuanie, ſur les confins de la Samogitie, à l'embouchure de la Vilia, dans le Niemen, & à dix-huit lieuës de la ville de Troki, vers le couchant.

KRACH. voyez *Herat.* 2.

KRAIBURG. *Kraiburgum, Carrodunum.* C'étoit anciennement une petite ville de la Vindelicie. C'eſt maintenant un petit bourg de la Baviere, ſitué ſur l'Inn, à ſix lieuës de Burckhauſen, du côté du couchant.

KRALOWIHRADES. voyez *Konigingretz.*

KRAPACK. voyez *Crapack.*

KRASNOSLAW, KRASNOSTAW, CRANOSTAW. *Craſnoſlavia, Craſnoſtavia.* Petite ville de la Ruſſie Rouge, en Pologne. Ce lieu eſt ſitué ſur un petit lac, formé par la riviere de Wieprz, dans le Palatinat de Chelm, & à huit lieuës de la ville de ce nom, vers le couchant meridional. Kraſnoſlaw eſt fortifiée, elle a une Chaſtellenie, & un Evéché, qui y a été transferé de Chelm.

KREISS. voyez *Creutz.*

KREMPE. *Krempa, Crempa.* Petite ville fortifiée, mais mal entretenuë. Elle appartient au Roy de Danemarc, & elle eſt ſituée dans le Duché de Holſtein, prés de la riviere de Stoer, & de la ville de Gluckſtadt.

KREMPACK. voyez *Crapack.*

KREMS. *Cremſa, Cremiſium, Crembſa.* Petite ville de la Baſſe Autriche, en Allemagne. Elle eſt dans le Quartier du Haut Manhartsberg, ſur le Danube, à ſept ou huit lieuës au deſſus de Vienne.

KRIMENDA. voyez *Crim.*

KROLOWICE. voyez *Konigsberg.*

KRUISWICK ou KRUSWICK. *Cruſvicia.* Petite ville de la Cujavie, en Pologne. Elle eſt ſur le lac de Guplo, à l'endroit où la riviere de Netec ſort de ce lac, & à deux lieuës d'Inowlocz, vers le midi. Kruſwick a été la reſidence de Popiel I. & de Popiel II. Rois de Pologne. On dit que ce dernier, ayant fait maſſacrer ſon oncle, y fut devoré avec ſa femme par des rats, qui ſortirent du corps du defunct, ou ſelon d'autres du lac de Guplo. D'autres diſent, que ce Roy, ayant invité à un feſtin vingt oncles qu'il avoit, les fit empoiſonner par les conſeils de ſa femme, & qu'il ſortit de tous ces cadavres des rats d'une groſſeur prodigieuſe, qui dévorerent les enfans de Popiel, & enſuite luy & ſa femme. Tout cela ſent bien la fable.

KRUMAW ou CROMAW. *Crumaria, Cromena.* Bourg avec une bonne citadelle. Il eſt dans le Cercle de Prach, en Boheme, ſur le Muldaw, à trois lieuës au deſſus de Budweiſſ.

KRUMLAW. *Crumlavia.* Bourg du Royaume de Boheme. Il eſt dans la Moravie, ſur l'Igla, entre Znaim & Brinn, à quatre ou cinq lieuës de l'une & de l'autre.

KRYLOW. *Krylovia.* Ville de la Ruſſie Rouge, en Pologne. Elle eſt ſur la riviere de Bug, dans la Palatinat de Belczo, à ſept lieuës de la ville de ce nom, tirant vers celle de Vlodzimiers, dont elle eſt éloignée de huit lieuës.

KRYLOW. *Krylovia.* Petite ville forte. Elle eſt dans la Baſſe Volhynie, en Pologne, & ſituée prés du Boryſthene, ſur une petite iſle, que forme la riviere de Taſmin, en ſe déchargeant dans

ce

ce fleuve, à quatorze lieuës au-deſſous de Czyrcaſſi.

KUBAN ou COPA. *Copa*, anciennement, *Rhombites* ou *Rombites Magnus*. C'eſt une riviere de la Circaſſie, en Aſie. Elle ſe décharge dans la mer de Zabache, environ à trente quatre lieuës de l'embouchure du Don, vers le midi.

KUCHEL. *Kuchela*. Village du Cercle de Baviere. Il eſt ſur la riviere de Saltz, dans l'Evêché de Saltzbourg, à cinq lieuës au deſſus de la ville de ce nom. On prend Kuchel pour l'ancienne petite ville du Norique, qui étoit appellée *Cuculi* ou *Cuculla*.

KUDACK, ou HUDACK. *Kudacum*, *Hudacum*. Forteresſe de la Baſſe Volhynie, en Pologne. Elle eſt ſur le Boryſthene, prés des Porowys, ou Sauts de ce fleuve, à trente lieuës au deſſus d'Oczakow, & de la mer Noire. Uladiſlaw Sigiſmond fit conſtruire Kudack l'an 1637. pour mettre un frein à la licence des Coſaques, qui peu aprés en égorgerent la garniſon & s'en rendirent maîtres.

KUFA. *Cufa*, *Iraca Arabum*. Ville de la Turquie, en Aſie. Elle eſt dans l'Yerack Araby, dont elle porte quelquefois le nom, & ſituée ſur le bord occidental de l'Euphrate, environ à ſoixante-dix lieuës au deſſus de Balſora. Kufa a été une ville grande, & forte, & la reſidence des Califes de Babilone. Elle eſt maintenant fort décheuë.

KUFSTEIN. *Cuffſtenium*. Petite ville avec un château. Elle eſt dans le Tirol, ſur l'Inn, à quatorze lieuës au deſſous d'Inſpruck, & ſur les confins de la Baviere, dont elle dépendoit autrefois avec quelques villages voiſins.

KULP. *Culpa*, *Colapis*. C'eſt une riviere, qui a ſa ſource dans la Carniole, où elle baigne Metling, & entrant dans la Croatie, elle paſſe à Carloſtat, & va ſe décharger dans la Save, aux confins de l'Eſclavonie.

KUNOW. *Kunovia*. Bourg de la Haute Pologne, ſitué dans le Palatinat de Sendomir, à quinze lieuës de la ville de ce nom, du côté du nort. Kunow n'eſt connu que par les carrieres de marbre, qui ſont dans ſon territoire.

KUPFERBERG. *Kupferberga*, *Cuprimontium*. Il y a pluſieurs lieux de ce nom, en Allemagne. Kupferberg en Franconie eſt dans l'Evêché de Bamberg, à neuf lieuës de la ville de Cronach, vers l'orient. Kupferberg en Thuringe eſt dans le Comté de Mansfeld, à une lieuë & demi de la ville de ce nom, vers le nort, ſur le Wipper. Kupferberg en Sileſie eſt ſur le Bober, dans la Principauté de Jawer, à cinq lieuës de la ville de ce nom, vers le couchant.

KUR. *Cyrus*, *Cyrrhus*, *Cyrnus*. C'eſt une grande riviere de l'Aſie. Elle prend ſa ſource dans la Georgie, baigne Teflis dans le Royaume de Carduel, Zagan dans celuy de Kakheti, enſuite elle ſepare le Scirvan de l'Erivan, & de l'Adirbeitzan, & ſe déchange dans la mer Caſpie, groſſi par les eaux de l'Araſſe, & de quelques autres rivieres moins conſiderables.

KURKA. voyez *Kerka*.

KUROSKA. voyez *Keroſka*.

KUS. *Cuſa*. C'eſt une ville que Baudrand dit être la principale de la Haute Egypte. Il la place ſur le bord oriental du Nil, vis à vis de Coſſir, qui luy ſert de port ſur la mer Rouge.

KUTTENBERG ou HORA. *Kutna*. Petite ville de la Boheme. Elle eſt entre celles de Czaslaw & de Caurzin, à deux lieuës de la premiere, & à trois de la derniere.

KUYNDER. *Cuyndera*. Petite ville, où l'on voit quelques petites fortifications. Elle eſt dans l'Overiſſel, une de Provinces Unies des Païs-Bas, aux confins de la Friſe, & à l'embouchure de la riviere de Kuynder dans la Zuyder-Zée.

KYBURG. *Kiburgium*. Petite ville, autrefois capitale d'un Comté, qui portoit ſon nom. Elle eſt dans le Canton de Zurich, en Suiſſe, ſur la riviere de Ros, à cinq lieuës de la ville de Zurich, vers le levant.

KYLBURG. *Kilburgum*. Petite ville capitale d'un des Bailliages de l'Electorat de Treves. Elle eſt ſur la riviere de Kyll, à cinq lieuës de la ville de Treves, du côté du nort.

KYLE. *Kila*, *Covalia*. *Coila*. Province de l'Ecoſſe Meridionale. Elle eſt bornée au nort par le Cuningham; au levant par la Cluydesdale; & au midi par la Nithesdale, le Galloway & le Carrick; le golfe du Cluyd la baigne au couchant. Ce païs, qui s'étend le long des deux bords de la riviere de Kyle, peut avoir dix lieuës de long, & cinq de large. Il eſt fort fertile, & bien peuplé; mais il n'y a aucun lieu conſiderable qu'Ayr, qui en eſt la capitale.

KYLL. *Killa*. Riviere du Cercle Electoral du Rhin, en Allemagne. Elle a ſa ſource aux confins des Duchés de Limbourg & de Juliers, coule dans le Comté de Manderſcheyt, & dans l'Archevêché de Treves, baigne Stad-kyll, Geroſtein, Kylburg, & ſe décharge dans la Moſelle, à deux lieuës au deſſous de la ville de Treves. Cette riviere eſt celle qu'on nommoit anciennement *Gelbis*.

L.

L A.

LAAC. voyez *Laba*.

LAAS. *Lasium*. Petite ville du Cercle d'Autriche, en Allemagne. Elle eſt dans la Baſſe Carniole, au pied des montagnes, & à une lieuë du lac de Czirnicz, du côté du nort. Laas eſt capitale d'un petit païs, qu'on nomme la Kacſeole.

LABA ou LAAC. *Laba*, *Latia*. Bourg de l'Autriche, en Allemagne. Il eſt aux confins de la Moravie, environ à quatre lieuës de Znain, en tirant vers Vienne.

LABACH. voyez *Laubach*.

LABASIN. voyez *Albazin*.

LABATHSAN. *Labathsanum*. Village de la Baſſe Hongrie, ſitué à une lieuë de Gran. Il paroit par une inſcription, qu'on y a trouvée, qu'il eſt l'ancien *Commercium*, bourg de la Baſſe Pannonie.

LABEZ ou CALAO. *Labeza*, *Calaum*. Ville de la Province de Bugie, en Barbarie. Elle eſt prés de la riviere Major, au midi de Bugie, & elle eſt capitale du Royaume de Labez, renfermé dans des montagnes, preſque inacceſſibles, dont la petite ville de Tezli défend les avenuës. Les Rois de Labez ſont tributaires des Algeriens, qui ont bien de la peine d'en exiger le Tribut, à cauſe de l'aſpreté de ſes montagnes. On croit au reſte que Labez eſt l'ancienne *Altao* ou *Atao*, ville de la Mauritanie Ceſarienne.

LABIAW. *Labia*. Petite ville de la Pruſſe Ducale. Elle eſt dans la Nadravie, à l'embouchure de la Deme dans le Curiſch-Haff, & à onze lieuës de Konigsberg.

LABORADOR, TERRE DE LABORADOR. voyez *Eſtotilande*.

LABORADOR, la Petite Laborador ou Labrador. *Laboratoris Terra Parva*. C'eſt la partie orientale, & la meridionale de l'iſle qu'on nomme le *Cap Breton*. C'eſt en cette Contrée qu'eſt le lac de Labrador.

LABOURD. *Lapurdenſis Tractus*. Contrée de la Gaſcogne, Province de France. Elle a au midi les Pyrennées, & la Baſſe Navarre; au levant, & au nort les Landes, & au couchant la mer de Biſcaye. Bayone en eſt la capitale, ſes autres lieux un peu conſiderables ſont S. Jean de Luz, Andaye, & Cibourre.

LABOURT, la Terre de Labourt. *Terra Laboratoris*, *Terra Laboris*, *Campi Laborini*, *Campania Fœlix*. Province du Royaume de Naples. Elle eſt bornée au couchant par la Campagne de Rome, & par l'Abruſſe Ulterieure; au nort par la Citerieure, & par le Comté de Moliſſe; & à l'orient par les deux Principautés; la mer Toſcane la baigne du côté du midi. Ce païs peut avoir vingt-ſix lieuës de long, & quatorze de large. Il eſt fort propre pour le labourage, & c'eſt de là qu'il a pris ſon nom. On l'appelloit anciennement la *Campanie Heureuſe*, à cauſe de ſa grande fertilité en blés, vins excellents, & autres fruits. On y trouve en pluſieurs lieux des eaux minerales, & des mines de ſouffre; le mont Veſuve, ou di Somma en doit être rempli, puis qu'il en vomit ſouvent des torrens. Les principaux lieux de cette Province ſont Naples capitale, Capouë, qui l'étoit anciennement, Gaëte, Fondi, Aquino, Sora, Venafre, Seſſa, Carino, Tiano, Calvi, Cajazzo, Caſerta, Averſa, Acerra, Nole. Pouzzol, Sorento, & Maſſa, qui ſont autant de villes Epiſcopales. Le Gariglan, & le Volturne en ſont les plus grandes rivieres.

LABSA ou LASSACH. *Labſa* ou *Laſſachum*. Ville de l'Arabie Heureuſe, en Aſie. Elle eſt à vingt lieuës d'Elcatif, du côté du midi, dans une Contrée que Sanſon appelle le Beglerbey de Labſa, & Viſcher la Principauté d'Elcatif, tributaire du Turc.

LAC. *Lacus*. Les Lacs ſont des amas d'eau, qui ont aſſez de profondeur pour être diſtingués des marais, & qui n'ont point de communication avec la mer, ou qui ne s'y déchargent que par des rivieres. Il y en a quelques uns, auxquels on donne le nom de mer, comme la mer Caſpienne, la mer de Galilée, & la mer Morte. Les autres lacs plus conſiderables, ſont ceux de Geneve, de Conſtance, de Ladoga, d'Onega &c. en Europe. Le lac de Nicaragua, & ceux d'Ontario, de Karegnondi, le lac Superieur & celuy des Puants &c. en Amerique. Le Lac de Chiamay en Aſie. Ceux de Zaire, de Zaſlan, de Dambea, & de Niger, en Afrique.

LACCIVOLO, la Punta de Laccivolo. *Actium* ou *Attium Promontorium*. C'eſt un cap, qui eſt ſur la côte occidentale de l'iſle de Corſe, à ſept lieuës de la ville de Calvi, du côté du nort, & à huit de S. Fiorenzo, vers le couchant.

LACEDEMONE ou SPARTE. *Sparta*, *Lacedamon*. Ville fort ancienne, qu'on dit avoir été fondée avant Rome, & Carthage, l'an 1718, avant la naiſſance de Jeſus Chriſt. Elle a été fort celebre par la valeur de ſes habitans & par les belles loix que Lycurge luy donna. Elle étoit capitale de la Laconie. Elle le fût enſuite du Deſpotat du Pelo-

Peloponeſe, & Epiſcopale, ſuffragante de Corinthe. Elle eſt aujourdhui Archiepiſcopale, & porte le nom de *Miſitra*, d'*Ebada* & de *Zaconie*. Elle eſt aſſez grande, accompagnée de deux grands fauxbourg, & défenduë par une citadelle conſtruite au ſommet d'un rocher, qui s'éleve en pain de ſucre, & qu'on dit n'avoir jamais été priſe, que par la faim. Cette ville eſt capitale de la Zaconie, en Morée, & ſituée ſur le Vaſilipotamo, à ſept lieuës de ſon embouchure dans le golfe de Colochine. Les Venitiens s'en ſont rendus maîtres l'an 1687.

LACHI. *Lachium*, & *Petra*. C'étoit anciennement une petite ville du Royaume de Macedoine. C'eſt maintenant un bourg de l'Albanie, ſitué ſur la mer Ionienne, à deux lieuës de la ville de Durazzo, du côté du midi.

LACHIS, LAKIS. *Lachis*. C'étoit anciennement une ville de la Tribu de Juda, en la Judée. Elle étoit à quatre lieuës de Jeruſalem, du côté du midi. 2. Rois 18.

LACONIE. *Laconia*, *Lacedamonia*. C'étoit anciennement un des Etats du Peloponeſe, il confinoit, du côté de la Terre, avec la Meſſenie, l'Arcadie & l'Argie; & il étoit environné, du côté de la mer, par les golfes Argolique, Laconique, & Meſſenaique. Lacedemone en étoit la capitale. Ce païs eſt aujourdhuy la partie meridionale de la Zaconie, en Morée. Il contient le païs des Mainottes, & les villes de Lacedemone, ou Miſitra, de Malvaſia, de Maina, de Cucciava, de Chielifa, de Zarnata &c.

LADEBOURG ou LADENBOURG. *Ladeburgum*, *Ladenburgum*, anciennement, *Lobodunum*. Petite ville du Cercle Electoral du Rhin. Elle eſt dans le Palatinat, ſur le Necre, à trois lieuës au deſſous d'Heidelberg. Cette ville a un vieux château, & elle appartient en partie aux Evéques de Wormes, & en partie aux Electeurs Palatins.

LADIK ou LADIKIA. voyez *Laodicée*.

LADOCO, los Codos de Ladoco. *Ladicus mons*. Montagne du Royaume de Leon, elle eſt au couchant de la ville de ce nom, & elle n'eſt remarquable que par cette inſcription, qu'on y a trouvée *Jovi Ladico*, c'eſt à dire *au Jupiter de Ladico*.

LADOGA. *Ladoga*. Petite ville de la Moſcovie. Elle eſt dans la Principauté de Novogorod-Weliki, ſur la riviere de Wolchova, à cinq ou ſix lieuës du lac de Ladoga, du côté du midi.

LADOGA, le Lac de Ladoga. *Ladoga*. Lac de l'Europe Septentrionale. Il eſt ſur les confins des Etats de Suede, & de Moſcovie, entre la Principauté de Novogorod Weliki, l'Ingrie, & la Livonie. Ce lac reçoit les eaux du lac Ilmen, par la riviere de Wolchova, celles du lac Onega, par la riviere de Sueri, & celles de pluſieurs lacs & marais de la Livonie par la riviere de Woſen, & il ſe décharge dans le golfe de Finlande par celle de Nieva. Ce lac paſſe pour le plus grand de l'Europe, ayant cinquante-trois lieuës du nort au ſud, & vingt-cinq du levant au couchant. Il eſt auſſi le plus poiſſonneux: on y prend une prodigieuſe quantité de ſaumons, & une eſpece de poiſſon particulier, gros comme un hareng, qu'on l'appelle *Ladog*; & c'eſt de là, dit-on, que ce lac a pris le nom de Ladoga. Au reſte le païs, qui ſe trouve entre ce lac & celuy d'Onega, étoit autrefois une Province particuliere qui portoit le nom de *Ladoga*. Elle eſt maintenant incorporée à la Principauté de Novogorod-Weliki.

LAGAN. *Laganus*. Riviere de l'Ultonie, en Irlande. Elle baigne Dromore & Belfaſt, & ſe décharge peu aprés dans la baye de Carikfergus, ou Knocfergus.

LAGARA. Ce ſont les ruïnes de l'ancienne *Lagaria*, ville des Lucains en Italie. Elles ſont dans la Calabre Citerieure, ſur la riviere de Carniſtaſo, environ à une lieuë de Caſſano, & à deux du golfe de Tarente.

LAGE. *Laga*. Petite ville ou bourg de la Seigneurie de Roſtock, dans le Duché de Meckelbourg. Ce lieu eſt ſur la riviere de Rebnitz, à quatre lieuës de la ville de Roſtock, du côté du midi.

LAGENIE ou LEINSTER. *Lagenia*. C'eſt une des quatre Provinces de l'Irlande. Elle eſt bornée au nort par l'Ultonie; & au couchant par la Connacie, & par la Momonie; la mer d'Irlande la baigne au midi, & au levant. Elle peut avoir cinquante lieuës de long, & vingt-cinq dans ſa moyenne largeur. Elle eſt baignée par pluſieurs rivieres dont le Shannon, la Boyne, & le Barrow ſont les principales. Le terroir en eſt fort fertile, quoy que mareſcageux, en pluſieurs endroits, & ſes habitans ſont en partie Irlandois, & en partie Anglois. On diviſe cette Province en douze Comtés. On en trouve cinq dans cet ordre en remontant le long de la côte du ſud au nort. Wexfort, Wicklo, Dublin, Eaſt-Meath, & Louth. Les ſept autres, qui ſont dans les terres portent les noms de Longfort, de Weſt-Meath, de Kings, de Queens, de Kilkenny, de Caterlagh, & de Kildare. Dublin eſt la capitale de la Province, & même de toute l'iſle.

LAGHI. *Laghium*. Ville de l'Arabie Heureuſe. Elle eſt à trente lieuës de la ville d'Aden, vers l'orient, & environ à quinze de la mer d'Arabie. Baudrand dit que Laghi a ſon Prince particulier. Sanſon la renferme dans le Beglierbeglic d'Aden,

den, & Vischer dans la Principauté de la Mocca.

LAGHLYN, LOWGHLYN. *Laglinia*, *Leghlina*. Ville d'Irlande, située en Lagenie, sur le Barrow, dans le Comté de Caterlagh, & à trois lieuës de la ville de ce nom, du côté du midi. Laghlyn est réduite en village, qui a pourtant séance & voix dans le Parlement d'Irlande. Son Evêché a été uni à celuy de Fernes.

LAGNY. *Latiniacum*. Petite ville du Gouvernement de l'Isle de France. Elle est dans la Brie Françoise, sur la Marne, entre Paris & Meaux, environ à six lieuës de la premiere, & à quatre de la derniere. Lagny a titre de Comté, & une Abbaye celebre de Benedictins.

LAGON. voyez *Lagan*.

LAGONEGRO. *Lagonegrum*, *Lacus Niger*, *Nerulum*. C'étoit anciennement une petite ville de la Lucanie en Italie. Ce n'est maintenant qu'un village situé dans la Basilicate, entre les sources du Gino, & du Negro, à trois lieuës de la ville de Policastro, du côté du levant.

LAGOS. *Lagium*, *Lacobriga*, *Luncobriga*. Ancienne ville du Portugal. Elle est sur la côte meridionale du Royaume d'Algarve, environ à cinq lieues de la ville de Silves, & du cap de S. Vincent. Lagos est une ville fortifiée, & défenduë par une citadelle. Elle a un bon port, & elle est capitale de la *Commarca de Lagos*, qui est la partie occidentale de l'Algarve, & quin'a point d'autre lieu considerable que la ville de Silves.

LAGULA. *Lagula*. Bourg de la Natolie en Asie. Il est sur la mer Noire, à sept lieues de Pendarachi. Quelques uns y mettent l'ancienne *Acone* ou *Acona*, petite ville de la Bithynie, laquelle d'autres placent à *Naxio*, village qui sert de port à Pendarachi.

LAGULA. *Lagula*, *Calinda*, *Calymna*, *Calydna*. Ancien bourg de la Natolie. Il est dans le Menteseli, sur le golfe de Macre.

LAGUNA. voyez *San Christoval de la Laguna*.

LAHOLM. *Laholmia*. Petite ville de la Suede. Elle est dans l'Hallande, à l'embouchure de la riviere de Laga dans le Cattegat, à trois lieuës d'Halmstat, vers le midi. Laholm a une citadelle, & un bon port.

LAHOR. *Lahorium*. Ville de l'Empire du Mogol, en Asie. Elle est capitale du Royaume de Pengab, dont elle porte quelquefois le nom, & située sur la riviere de Ravey, à soixante-quinze lieuës de la ville de Delli, vers le nort occidental. Cette ville est une des plus grandes de l'Asie, quelques uns luy donnent vingt-lieuës de circuit, & d'autres vingt-quatre, peut-être ne sont ce que des petites lieuës de France, ce qui fait encore un terrible amas de bâtiments. Il y a une fort-grande citadelle, & un beau palais, où le grand Mogol fait quelquefois sa residence. Au reste, on croit que Lahor est l'ancienne *Bucephala*, ou *Alexandria Bucephalos*, qu'Alexandre le grand eut la foiblesse de faire bâtir à l'honneur de son cheval Bucephale.

LAHOR, Royaume. voyez *Pengab*.

LAJAZZO. voyez *Ajazzo*.

LAICHEU. *Laicheum*. Ville de la Chine. Elle est la sixiéme de la Province de Quantung, & située prés de la côte, où elle a un bon port, vis à vis de la ville d'Hainan. Laicheu est capitale d'un Territoire, où il y a six autres villes.

LAINO. *Lainum*. Bon bourg de la Calabre Citerieure. Il est sur la riviere de Leo, à quatre, ou cinq lieuës au dessus de Scalea. Quelques Geographes prennent Laino pour la petite ville des des Brutiens, nommée *Lans*, ou *Laum*, que d'autres mettent à *Scalea*.

LAKIUM ou BISKOPS LACK. *Lakium*. Bourg du Cercle d'Aûtriche, en Allemagne. Il est dans la Carniole, sur la petite riviere de Zeir, environ à deux lieuës de Crainbourg. Quelques Geographes prennent *Lakium* pour la petite ville de la Pannonie Superieure, nommée anciennement *Praetorium Latovicorum*, laquelle d'autres mettent à *Pridanik*, village de la Carniole, situé sur la riviere de Gurck, vers le lac de Czernicz.

LALAIN. *Lalinum*. Bourg avec un chasteau, & titre de Duché. Il est dans la Flandre, sur la Scarpe, environ à une lieuë au dessous de Douay.

LALAND. *Lalandia*. Isle du Danemarc. Elle est dans la mer Baltique, prés de la côte meridionale de celle de Seelande. Laland est une petite isle qui n'a que huit lieuës de long, & quatre de large; mais elle est trés-fertile en grains, & sur tout en froment, dont elle pourvoit la ville de Coppenhague, & les autres lieux voisins, où il est rare. Les Hollandois en tirent tous les ans quantité de grains, & de pois. Elle a son Gouverneur particulier, duquel dépendent plusieurs petites isles voisines. Ses lieux principaux sont Naxkow capitale, Saxkoping, & Nysted.

LALI, CASILIRMAR ou OTMAGIUCHI. *Halys*. Riviere de la Natolie en Asie. Elle baigne Otmagiuch, & se décharge dans la mer Noire, à sept lieuës de Simi'o, vers le couchant.

LAMBACH. voyez *Lampach*.

LAMBALE. *Lambalium*. Petite ville de France. Elle est dans la Bretagne, à cinq lieues de S. Brieux, vers l'orient meridional.

LAMBERT, 't Landt van Lambert, c'est à dire le païs de Lambert. *Regio Lamberti*. C'est une côte de la Groenlande. Elle est sous le 78. dé-

dégré de latitude, & a été découverte par les Hollandois l'an 1670. mais on n'en dit rien de particulier.

LAMBESC. *Lambeſca*, *Lambeſcum*. Petite ville de France. Elle eſt dans la Provence, à trois ou quatre lieues d'Aix, vers le couchant ſeptentrional. Comme cette ville eſt bien bâtie, que ſon terroir eſt fort beau, & ſon air fort pur, on y tient ordinairement l'aſſemblée des Etats de la Province.

LAMBESCA. *Lambeſa*, *Lampeſa*. C'étoit anciennement une ville Epiſcopale de la Numidie. Maintenant ce n'eſt qu'un petit bourg du Royaume d'Alger, ſitué ſur le Sufegmar, dans le Royaume de Conſtantine, à huit lieues de la ville de ce nom vers le midi.

LAMBETH. *Lambetha*, *Lametha*. Village d'Angleterre, ſitué ſur la Tamiſe, vis à vis de la ville de Weſtminſter, partie de celle de Londres. Il y a dans ce village un Palais des Archévêques de Cantorbery, dans lequel ces Prélats font ordinairement leur reſidence.

LAMBEY. C'eſt une petite iſle du Comté de Dublin, en Irlande. Elle eſt prés de la côte, entre la ville de Dublin, & celle de Drogheda. Quelques Geographes la prennent pour celle, que les Anciens nommoient *Limnos*, laquelle d'autres placent à *Ramſey*, petite iſle ſituée ſur la côte du Comté de Penbrock, en Angleterre, vis à vis de la ville de S. Davids.

LAMBRO. *Lambrus*. Riviere du Duché de Milan, en Italie. Elle a ſa ſource prés du lac de Como, paſſe prés de la ville de Milan, baigne Melignano, & ſe décharge dans le Pô, environ à deux lieuës au deſſus de Plaiſance.

LAMECAL. *Lama*. C'étoit anciennement une ville des Vettons peuple de la Luſitanie. Maintenant ce n'eſt qu'un village de la Province de Tra-los-Montes, en Portugal. Il eſt à ſept lieuës de Guarda, du côté du nort.

LAMEGO. *Lameca*, *Lamaca*, *Lamacum*. Ville Epiſcopale de la Province de Beira, en Portugal. Elle eſt prés de la riviere de Douro, à treize lieuës au deſſus de Porto, & à ſeize de Braga, dont ſon Evêché eſt ſuffragant.

LAMENTANO. *Numentum*, *Nomentum*. C'étoit autrefois une ville Epiſcopale, maintenant ce n'eſt qu'un petit bourg de la Sabine, ſitué prés de Monte Rotondo, à quatre ou cinq lieues de la ville de Rome, vers le ſeptentrion oriental. On voit prés de ce bourg le village de *Lamentano Vecchio*, appellé anciennement, *Nomentanum* & *Lamentanum*.

LAMIA ou SCALA MARMOREA. *Lamia*, anciennement, *Amycli*, *Amyci*, *Daphne*. C'eſt un port du Détroit de Conſtantinople. Il eſt ſur la côte de la Natolie, prés de la ville de Calcedoine.

LAMINA. *Lamia*. Ville de la Grece, ſituée dans la Theſſalie, ſur la riviere d'Agriomela, vers golfe de Zeiton.

LAMO. *Lamus*. Petite ville de la Natolie. Elle eſt dans la Caramanie, prés de Tarſe, du côté du couchant. Elle a eu un Evêché, ſuffragant de Seleucie.

LAMON. *Lamum*. Ville de la côte de Zanguebar, en Ethiopie. Elle eſt ſur un petit golfe, environ à trente lieues de la ville de Melinde, du côté du nort. Elle eſt capitale d'un petit Royaume, qui porte ſon nom. Les Eſpagnols en tuerent le Roy l'an 1589.

LAMPACH, LAMBACH, LEEMBACH. *Lampachum*, & *Tergolape*. Ancien bourg du Norique. Il y a un monaſtere celebre, & il eſt ſitué dans la Haute Autriche, ſur le Traun, à ſix lieues de Lintz, vers le midi.

LAMPADOUSE, LAMPEDOUSE. *Lopadu-ſa*. C'eſt une Iſle de la mer Mediterranée. Elle eſt entre l'iſle de Malthe, & les côtes du Royaume de Tunis. Quoy qu'elle ſoit deſerte, elle eſt pourtant celebre, à cauſe d'une chapelle qu'il y a, dediée à la Bienheureuſe Vierge, & qui ſert d'azile pour les eſclaves tant Turcs que Chrêtiens. La flote de l'Empereur Charles Quint fit naufrage aux côtes de cette iſle l'an 1551.

LAMPSACO, LAMPSAQUE. *Lampſacus*, *Lampſacum*. Ancienne & celebre ville de l'Aſie Mineure. Elle eſt encore le ſiege d'un Archévêché, mais petit, & peu conſiderable. Elle eſt ſituée dans la Natolie, ſur la mer de Marmara, à deux lieues du détroit des Dardanelles.

LAMPTA. *Lampta*. Bourg du Royaume de Fez. Il eſt prés de la ville de ce nom, & il a été bâti des ruïnes de l'ancienne *Vobrix* ou *Bobrix*, ville de la Mauritanie Tingitane.

LANAR. voyez *Lanerick*.

LAN, le mont de Lan. *Lanius mons*, qu'on croit être le lieu de la Gaule Narbonnoiſe, nommé anciennement, *Meloſedum*. C'eſt un village du Dauphiné, ſitué entre la ville de Grenoble, & celle de Briançon, au ſommet de la montagne de Lan, qui eſt fort haute, & qui a vers le ſommet un chemin ſur le roche vive, bordé de gardefoux, parce qu'il eſt au bord d'un précipice afreux, au fond duquel coule la riviere de Romanche.

LANCASTRE. *Lancaſtria*. Ville d'Angleterre, capitale du Comté de Lancaſtre, & ſituée ſur la riviere de Lune, ou de Liene, à cinq lieues de Kendal, du côté du midi.

LANCASTRE SHIRE, ou le Comté de Lancaſtre.

caſtre. *Lancaſtria.* Province d'Angleterre. Elle eſt bornée au nort par les Comtes de Cumberland, & de Weſtmorland; au levant par celuy d'Yorck; & au ſud par celuy de Cheſter. Il eſt baigné au couchant par la mer d'Irlande. Sa longueur eſt de vingt lieues, ſa largeur moyenne de ſix, ou ſept. Il abonde en grains & en beſtiaux, particulierement en boeuf d'une groſſeur démeſurée. Ses principaux lieux ſont Lancaſtre capitale, & les bourgs de Manchester, de Preſton, de Newton, de Wigan, de Cliterow, & de Leerpole, qui ont ſeance & voix au Parlement d'Angleterre. Ce Comté a été poſſedé long-temps par des Princes de la Maiſon Royale d'Angleterre, leſquels formerent le parti de la *Roſe Rouge*, & diſputerent long-temps la Couronne aux Ducs d'Yorck, dont le parti fût celuy de la *Roſe Blanche*. Henry VII. Comte de Richemont, chef de la Maiſon de Lancaſtre étant parvenu à la couronne l'an 1485. épouſa l'heritiere du Roy Edouard IV. qui avoit été chef de la Maiſon d'Yorck, & ainſi il fit ceſſer cette grande querelle, pendant laquelle, on aſſeure, qu'il ſe donna juſqu'à trente batailles, & qu'il fût tué trois Rois, & quatre vingts Princes de l'une ou de l'autre Maiſon.

LANCEROTTE, ou LANCELOTTE. *Lancerotta, Lancelotta.* C'eſt une des iſles Canaries. Elle eſt vers les côtes du Royaume de Sus, en Afrique, à cinq lieues de l'iſle de Forteventura, du côté du nort. Cette iſle qu'on prend communement pour la *Junonia Minor* des Anciens, peut avoir dix lieues de long, & quatre de large. Elle a un bourg, qui porte ſon nom.

LANCHESTER. *Longovicum.* C'étoit anciennement une petite ville des Brigantes. Ce n'eſt maintenant qu'un village d'Angleterre, ſitué dans le Comté de Durham, à trois lieues de la ville de ce nom, du côté du couchant.

LANCHIDOL. *Mare Anchidolium.* C'eſt une partie de l'Ocean Oriental. Elle eſt entre l'iſle de Java, & les Molucques, qui la terminent vers le nort, & la Nouvelle Hollande, partie des terres Auſtrales, vers le midi.

LANCIANO. *Lanceanum*, anciennement, *Anxanum.* Ville du Royaume de Naples. Elle eſt grande, Archiépiſcopale, capitale de l'Abruſſe Citerieure, & celebre pour les foires qui s'y tiennent en May, & en Aouſt, où il y a un grand concours de marchands de l'Italie, de la Dalmatie, de la Grece &c. Elle eſt ſituée ſur la riviere de Feltrino, prés de celle de Sangro, à quatre lieues de Civita di Chieti, vers l'orient meridional.

LANDAFF. *Landavum*, *Fanum ad Taffum.* Petite ville du Païs de Galles, en Angleterre. Elle eſt dans le Comté de Glamorghan, ſur le Taff, à mille pas au deſſous de la ville de Cardiff. Landaff a un vieux chaſteau, & un Evêché, ſuffragant de Cantorbery; mais elle eſt fort mal peuplée.

LANDANO. voyez *Londano.*

LANDAW. *Landavia*, *Landavium.* Ville de la Prevoſté d'Haguenaw, en Alſace. Elle eſt enclavée dans le Palatinat du Rhin, & ſituée ſur la riviere de Queich, environ à cinq lieuës de Philisbourg, & de Spire, vers le couchant. Landaw a été une ville Imperiale. Elle apartient à la France par la paix de Munſter.

LANDAW. *Landavia.* Petite ville, ou bourg, du Duché de Baviere. Ce lieu eſt ſur la riviere d'Iſer, à huit lieuës au deſſous de Landshut.

LANDEN. *Landa*, *Landenum.* C'eſt une Petite ville des Païs-Bas. Elle eſt dans le Brabant Eſpagnol, aux confins de l'Evêché de Liege, à trois lieuës de Tilmont, du côté du couchant, & à deux de Leuwe, vers le midi. Cette petite ville eſt capitale d'une Mayrie, & paſſe pour la plus ancienne des Païs-Bas. Elle eſt celebre par la bataille qui s'y donna le 29. Juillet 1693. qui dura une grande partie du jour. Le Marechal de Luxembourg y attaqua le Roy d'Angleterre, dont l'armée étoit beaucoup affoiblie par les détachements, qu'il avoit été obligé de faire, & ce General François eût lieu de ſe conſoler de la perte d'un trés-grand nombre de braves gens, par le gain du champ de bataille.

LANDES, les Landes, ou les Landes de Bourdeaux. *Landarum Tractus*, *Landa Burdegalenſes.* C'eſt une Contrée de la Gaſcogne, Province de France. Elle eſt bornée au nort par la Guienne Propre; au couchant par le Bazadois, le Condomois & la Gaſcogne Propre; & au midi par le Bearn, & par la Terre de Labour; la mer des Baſques la baigne au couchant. C'eſt un païs qui répond aſſez à ſon nom, il eſt plain de bruyeres, & de ſablons. Ses lieux principaux ſont Dax capitale, Tartas, & Albret.

LANDRAMITI. voyez *Andramiti.*

LANDRECY. *Landrecium*, *Landreceium.* Petite ville, mais forte. Elle eſt dans le Haynaut, Province des Païs-Bas, ſur la ſource de la Sambre, à ſix lieuës de Valenciennes, & à ſept de Cambray, du côté du levant. Landrecy a été cedée à la France par la paix des Pyrennées.

LANDSHUT. *Landishutum.* Ville du Duché de Baviere, en Allemagne. Elle eſt ſur l'Iler, à ſept lieuës au deſſous de Freiſingue, environ à dix de Ratisbonne, du côté du midi. Landshut eſt une ville fortifiée, & défenduë par une bonne citadelle, ce qui n'empécha pas le Roy de Suede de la prendre l'an 1632.

LANDS-

LANDSKRON. *Coronia.* Ville de la Suede, ſituée dans la Scanie, ſur le Sund, vis à vis l'iſle de Ween. Landskron a un bon port, eſt aſſez bienfortifiée, & défenduë par une bonne citadelle.

LANDSKRON. voyez *Cronſtat.*

LANDSPERG. *Landsperga.* Petite ville de la Nouvelle Marche de Brandebourg. Elle eſt ſur la Warte, à ſept lieuës au deſſus de Cuſtrin. Landsperg eſt une place fortifiée, qui a été priſe, & repriſe pluſieurs fois, pendant les dernieres guerres des Suedois, en Allemagne.

LANDSBERG. *Landsberga.* Ville de la Baviere. Elle eſt ſituée ſur une colline dont le Lech baigne le pied, à ſept lieuës au deſſus de la ville d'Ausbourg.

LANDSPERG. *Landſperga.* Petite ville, ou bon bourg de la Pruſſe Ducale. Ce lieu eſt dans le Cercle de Natangie, environ à neuf lieues de la ville de Conigsberg, du côté du midi.

LANDSPERG. *Landspergenſis Prafectura.* C'eſt un des Bailliages du Duché de Deux Ponts, en Allemagne. Il eſt au midi de la ville de Deux Ponts, & n'a rien de conſiderable que le chaſteau de Landsperg, dont il prend le nom, avec le bourg & chaſteau de Frankenſtein.

LANDSTOUL. *Landſtoulium.* Bourg avec un chaſteau fort, ſitué ſur une montagne, dans le Duché de Deux-Ponts, entre la ville de ce nom, & celle de Caſeloutre.

LANEBOURG. *Laneburgum*, *Lancium Burgium.* Petite ville de la Savoye. Elle eſt dans le Comté de Morienne, ſur la riviere d'Arc, au pied du mont Senis, qui eſt un celebre paſſage des Alpes, pour aller en Italie.

LANERICK, LANRICK, LANCICK, ou LANAR. *Lanericia*, *Larnigia.* Bourg de l'Ecoſſe Meridionale. Il eſt dans la Cluydeſdale, ſur la riviere de Cluyd, à ſept lieues au deſſus de Glaſquo. Lanerick eſt un Vicomté de la Maiſon d'Hamilton, & a ſeance & voix dans le Parlement d'Ecoſſe.

LONGANICO ou LONGAVICO. *Longanicum*, autrefois, *Olympia*, *Olympia Piſa.* C'étoit anciennement une ville du Peloponeſe. Elle étoit fameuſe par les jeux Olimpiques, qu'on y celebroit; ce n'eſt maintenant qu'un bourg de la Morée, ſitué dans le Belvedere, ſur l'Alphée, environ à trois lieues de ſon embouchure dans la mer Jonienne.

LANGEAC. voyez *Langhac.*

LANGE EYLANDT. voyez *Longue iſle.*

LANGELAND. *Langelandia.* Iſle du Danemarc. Elle eſt dans la mer Baltique, entre celles de Zeelande, de Lalande, & de Fyonnie. Sa longueur eſt de huit lieuës, & ſa largeur ne va pas à deux. On en tire beaucoup de grains. Ses lieux principaux ſont Rudcoping capitale, & la forteresſe de Trankiarre.

LANGEN-ACKERS-SCHANS, ou NIEW-SCHANS. *Arx Nova*, *Arx Longi Agri.* C'eſt un bon fort des Provinces Unies. Il eſt dans la Seigneurie de Groningue, ſur le bord meridional du golfe de Dollert; aux confins du Comté d'Embden.

LANGHAC, LANGEAC. *Langiacum.* Petite ville de France. Elle eſt dans l'Auvergne, ſur l'Allier, à cinq lieuës au deſſus de Brioude, & à ſix ou ſept de S. Flour, du côté du levant.

LANGIA, NEME'E. *Langia*, *Nemea.* C'eſt une petite riviere de la Sacanie, en Morée. Elle ſe décharge dans le golfe de Lepante à deux ou trois lieues de la ville de Corinthe du côté du couchant.

LANGO. *Longa Inſula*, autrefois, *Cos*, ou *Coos.* C'eſt une des iſles de l'Archipel. Elle eſt vers la côte de la Natolie, prés du cap Crio. Sa ville capitale porte auſſi le nom de Lango. Elle a un Evêché, & elle eſt défenduë par une bonne citadelle.

LANGON, ALENGON. *Alingonis Portus.* Ancien bourg de la Gaſcogne. Il eſt dans le Bazadois, ſur la Garonne, à une lieue au deſſus de Cadillac, & à cinq de Bourdeaux.

LANGRES, *Lingones*, *Andematunum*, *Antematunum*, *Andomatunum.* Ville de France. Elle eſt dans la Champagne, ſur une montagne, à la ſource de la Marne, environ à quatorze lieues de Dijon, du côté du nort. Langres eſt une ville ancienne, grande, & fortifiée. Il y a Prefidial, Election, & Evêché, ſuffragant de Lion. Son Evêque en eſt Seigneur temporel, & il eſt un des anciens Ducs, & Pairs du Royaume.

LANGUEDOC. *Occitania*, *Languedocia.* C'eſt une des plus grandes, & des plus conſiderables Provinces de France. Elle eſt bornée au levant par le Rhone, qui la ſepare de la Provence, & du Dauphiné; au nort par le Forez, l'Auvergne, le Rouergue & le Quercy; au couchant par la Gaſcogne, dont la Garonne la ſepare en quelques endroits; & au midi par la Rouſſillon, & par le golfe de Lyon, partie de la mer Mediterranée. On donne à cette Province ſoixante & dix lieues d'orient en occident, & cinquante dans ſa plus grande largeur du ſeptentrion au midi, le long de la riviere du Rhône. Toute cette Province, ſi on en excepte le Quartier des Sevennes, jouït d'un air fort temperé, & ſon terroir produit abondamment des bleds, des vins, de l'huyle, de la ſoye, & toutes ſortes de fruits, à la reſerve des oranges, & des citrons. On la diviſe en trois grandes Contrées, dont chaqu'une a ſon Lieutenant de Roy, quoy qu'elles n'ayent toutes enſemble qu'un Gou-

neur. Le *Haut Languedoc* en eſt la partie occidentale, le *Bas Languedoc* l'orientale, & les *Sevennes* la ſeptentrionale. Cette Province a ſes Etats particuliers, où entrent pour le Clergé trois Archévêques & dix-neuf Evêques; pour la Nobleſſe, vingt-deux Barons, un pour chaque Dioceſe, leurs dignités ſont attachéesaux terres qu'ils poſſedent; & pour le Tiers Etat, un député de chaque capitale de ſes vingt & deux Dioceſes. Ces capitales des Dioceſes ſont dans le Haut Languedoc, Thoulouſe, capitale de toute la Province, Montauban, Albi, Rieux, Pamiers, S. Papoul, Lavaur, Mirepoix, & Caſtres. Dans le Bas Languedoc on trouve Narbonne, Aleth, Carcaſſonne, S. Pons, Beziers, Lodeve, Agde, Montpellier, Niſmes, & Uſez. & dans les Sevennes Mende, le Puy, & Viviers. On y diſtingue encore les villes de Foix, de Limoux, de Caſtenaudary, de Pezenas, d'Anduze, d'Alais, & de Beaucaire, celebre par ſes foires.

LANGUEDOC, le Canal du Languedoc. *Occitania Incile.* Ce canal, qui a été commencé par le Sieur Riquier l'an 1666. & fini en 1681. va depuis le Pont de Sette, petit port de la mer Mediterranée, juſqu'à Thoulouſe, où il ſe joint à la Garonne. Il paſſe dans le lac de Maguelone, à Frontignan, à Agde, à Narbonne, à Carcaſſone &c. L'Aude, le Freſquel, & le petit Leers luy fourniſſent d'eau. Il a ſoixante-quatre lieuës de longueur, & trente pied de largeur, deux reſervoirs d'une prodigieuſe grandeur, & cent-quatre écluſes. Il a coûté des ſommes immences à faire, & il coûte exceſſivement d'entretien; cependant on ne croit pas qu'il puiſſe jamais être d'un fort grand uſage. Il étoit deſtiné à porter les flottes de France, de la mer Mediterranée à l'Oceane, ſans paſſer par le détroit de Gibralthar, par lequel pourtant ces flottes ont encore deu paſſer pendant cette guerre, quelque danger qu'il y eût.

LANGUES, les Langues. *Langa, Langarum Tractus.* C'eſt un païs du Duc de Savoye. Il eſt en partie dans le Piemont Propre, & en partie dans le Montferrat Savoyard, entre les rivieres de Sture, & de Tenaro d'un côté, & le Belbo de l'autre. C'eſt un païs fort fertile, diſtingué en *Hautes Langues*, qui ſont vers le midi, & dont Albe eſt la capitale, & en *Baſſes Langues*, qui ſont vers le nort, entre Albe & Aſt.

LANION. *Lanionum.* Bourg de France. Il eſt dans l'Evêché de Treguier en Bretagne, à trois lieuës de Treguier, vers l'occident meridional.

LANIANG. *Lanianum.* Petite ville de l'Inde delà le Gange. Elle eſt capitale d'un petit Royaume, qui eſt entre ceux de Pegu, & de Sian, & tributaire de ce dernier.

LANMEUR ou LANDMEUR. *Lanmurinm*, autrefois *Kerfeunteum.* Ancien bourg de France. Il eſt dans l'Evêché de Treguier, en Bretagne, prés de la côte, à ſix ou ſept lieuës de la ville de Treguier, vers le couchant meridional.

LANNOY. *Lannoya, Ainotum.* Petite ville des Païs-Bas. Elle eſt dans la Chaſtelenie de Lille en Flandre, entre Lille & Tournay, à deux lieuës de la premiere, & à trois de la derniere.

LANSCHET. voyez *Lencici.*

LANTRIGUET. voyez *Treguier.*

LAN-VETHLIN, LANVILLIN. *Lanvillinum.* C'eſt un bourg de la Principauté de Galles, en Angleterre. Il eſt dans le Comté de Montgomery, à cinq lieuës de la ville de ce nom, & vers le Comté de Denbig. On croit que ce bourg eſt l'ancienne *Mediolanum Ordovicum* cité des Ordovices.

LANZANO. voyez *Lanciano.*

LAO, le Royaume de Lao. *Laum Regnum.* C'eſt un Royaume de l'Inde delà le Gange. Il eſt borné au levant par celuy de Tunquin; au midi par celuy de Camboye; au couchant par ceux de Sian & de Pegu; & au nort par les peuples qu'on nomme Gnai. Ce païs étendu depuis le 14. degré de latitude, juſqu'au 22. 30. minutes, eſt tout environné de montagnes remplies de grandes forets, & de précipices, qui en rendent l'entrée fort difficile; mais le dedans du païs eſt trés-fertile en riz, qui paſſe pour le meilleur de l'orient, en cotton, en beſtiaux, & en ſel, qui s'y forme d'une maniere toute ſinguliere; aprés qu'ils ont coupé le riz, les pluyes & les vents produiſent ſur la terre une écume fort blanche, qui étant durcie par le ſoleil, eſt de fort bon ſel. On trouve encore dans ce païs quantité du benjoin, de la laque, du miel, de la cire, de l'ivoire, du muſc, de l'ambre rouge, & auſſi de l'or, & de l'argent, que l'on pêche dans les rivieres avec des filets de fer. Il eſt baigné par la riviere de Lao, qui y forme pluſieurs canaux. Sa ville capitale, que l'on place au 18. dégré de latitude, & qu'on appelle *Langione*, eſt fort grande, à cauſe du palais du Roy, qui a une étenduë prodigieuſe. L'air eſt ſi bon dans le Royaume de Lao, que les hommes à cent ans y ſont encore capables de porter les armes. Le Roy de Lao eſt ſi abſolu, qu'il eſt maître de toutes les terres, en ſorte qu'elles ne peuvent paſſer des peres aux enfans que par grace. Il étoit anciennement tributaire de la Chine; mais il s'eſt affranchi de cette ſervitude, à la faveur des montagnes, qui environnent ſon païs. Les habitans du païs, qu'on nomme *Langiens*, & qui ſont ſans doute les mêmes, que les *Layes* des petites cartes de Sanſon, comme la . . ere de *Lao* eſt

eſt le *Mecon* de ces mêmes cartes; ces peuples ſont payens, & croyent la tranſmigration des ames. ils ne s'attachent qu'à l'agriculture, à la chaſſe, ou à la pêche. Quoy qu'ils ſoient robuſtes, ils ne ſont pas guerriers, & on dit qu'ils ne défendent leur païs, quand leurs voiſins y veulent entrer, qu'en empoiſonnant les rivieres.

LAODICE'E. *Laodicea, Laodicea ad Libanum.* C'étoit anciennement une ville Archiepiſcopale de la Syrie. Elle eſt aujourdhuy fort peu importante. Elle porte le nom de *Lyche* ou de *Ladikia*, & elle eſt ſituée ſur la côte de la Syrie, à ſix ou ſept lieuës d'Antioche, du côté du midi.

LAODICE'E, ou LAUDIESA. *Laodicea, Laodiſea Cabioſa.* Petite ville de la Syrie. Elle eſt ſituée ſur la ſource du Farfar, à ſix ou ſept lieuës au deſſus d'Hems. Laodicée étoit anciennement Epiſcopale, ſuffragante de Damas.

LAODICE'E ou LADICK. *Laodicea Combuſta.* C'étoit anciennement une ville conſiderable de la Galatie, en l'Aſie Mineure. Elle fût ruinée par un tremblement de térre, & par les flammes, qui ſortoient du ſein de la terre. Elle n'eſt plus qu'un village de la Caramanie, en Natolie, ſitué au levant de Cogni, & au ſeptentrion de Tachia ou Antioche.

LAODICE'E. *Laodicea ad Lycum.* C'étoit autrefois une ville celebre, & Archiepiſcopale de la Grande Phrygie, en l'Aſie Mineure. Cette ville, dont S. Jean réprend ſi vivement l'Egliſe Apoc. 3. eſt entierement ruïnée. Les Turcs appellent ſes ruïnes *Eskiboſſar*, & on les trouve dans la Natolie Propre, ſur le Licho, un peu au deſſus de ſon embouchure, dans le Madre.

LAON. *Laudunum, Laudunum Clavatum.* Ville du Gouvernement de l'Iſle de France. Elle eſt capitale du Laonois, qui étoit autrefois une Contrée de la Picardie. Cette ville, ſituée ſur une montagne, à ſix lieuës de Soiſſons, du côté du nort, eſt grande, fortifiée, & Epiſcopale, ſuffragante de Rheims. Son Evêque, qui porte le titre de Duc, eſt un des douze anciens Pairs de France.

LAORINA. voyez *Lauria.*

LAPATHIOS. *Lapithus, Lapathos, Lapethos.* C'eſt une ville réduite en village. Elle a pourtant un Evêque du rite Grec; & elle eſt ſituée ſur la côte ſeptentrionale de l'iſle de Candie, prés du cap de Cormachitti.

LAPPONIE, ou LAPPIE. *Lappia, Lapponia.* C'eſt une grande Region de l'Europe, & la plus ſeptentrionale que nous connoiſſons de nôtre Continant. Elle eſt renfermée entre le 64. dégré de latitude, & le 71. & entre le 39. & le 68. de longitude. L'air y eſt extremement froid, l'hyvert y dure neuf mois, dont trois ne ſont qu'une nuit continuelle, pendant laquelle on ne s'apperçoit de la diſtinction des jours, que par quelques crepuſcules, qui paroiſſent le matin & le ſoir; en échange, les trois mois d'eſté y ſont un jour continuel, qui y cauſe d'aſſez grandes chaleurs. Tout ce païs eſt plein d'afreuſes montagnes, il ne produit ni grains, ni fruits, & on n'y nourrit, pour toutes bêtes domeſtiques, que des Rennes, qui ſont des eſpeces de cerfs, plus gros que les ordinaires, qui ſervent aux habitans à tirer leurs trainaux, à porter leurs charges, & qui leur fourniſſent du lait, & de la chair pour manger, & des peaux pour ſe couvrir. Les Lappons en latin *Lappi* & *Lappones* ſont des peuples venus de la Finlande. Ils habitent dans des cabanes, faites avec des planches, & couvertes de peaux. Ils ſont de fort petite taille; on dit qu'ils n'excedent pas la hauteur de trois condées. Ils ont les cheveux noirs, & la barbe de même couleur, ce qui leur eſt particulier entre les peuples du nort. Ils ſont laids, & courbés, mais fort robuſtes, & exceſſivement poltrons. Ils ont une merveilleuſe adreſſe à courir ſur la neige, au travers des precipices, dont leur païs eſt plein, en attachant à leurs pieds des larges planches, qui les empechent de s'enfoncer. On dit merveilles de leurs ſortileges, chaque famille doit avoir ſon eſprit familier en commun, & chaque perſonne doit auſſi avoir le ſien en particulier, ce ſont des heritages que les peres laiſſent à leurs enfants. Il y a bien d'apparence que cela eſt exageré, il faudroit bien de Legions de Démons pour ce ſeul peuple; cependant on en peut bien croire quelque choſe, ſi on conſidere, comment le Démon s'eſt joué autrefois, & ſe joüe encore aujourdhuy des peuples, plongez dans l'Idolatrie, tels que le ſont encore la plûpart des Lappons. Ils vivent long temps, il leur arrive aſſez ſouvent d'atteindre l'âge de cent ans, & de ne mourir que de vieilleſſe. Ils aiment ſi éperduement leur païs, & le genre de vie qu'ils y menent, qu'ils ne peuvent vivre dans des climats plus doux, comme on l'a reconnu par pluſieurs experiences. Leurs occupations ordinaires ſont la pêche, qu'ils font dans leurs lacs, & dans leurs rivieres, où il y a une prodigieuſe quantité de poiſſons, & en particulier des brochets, des perches & des ſaumons d'une groſſeur démeſurée. Ils les font ſecher, ou au ſoleil, ou à la gelée, ſuivant la ſaiſon, & les ayant reduits en poudre, ils s'en ſervent en place du pain. Les bêtes ſauvages qu'ils prenent à la chaſſe, qui eſt leur autre métier, leurs fourniſſent avec leurs rennes, de la chair, & des peaux pour ſe couvrir. Ils tuent une prodigieuſe quantité d'ours blancs, de loups, & de lievres

de même couleur, des martes, des martes zibellines, des renards noirs, des écureuils, des caſtors, & des loutres; les peaux de ces animaux ſont l'or & l'argent des Lappons. Ils les échangent pour d'autres denrées avec leurs voiſins, & ils en payent leurs tributs aux Princes, dont ils dépendent. Leurs armes ordinaires ſont les fleches; ils en ont qui ſont emouſſées, ils s'en ſervent pour tuer les bêtes, dont les fourrures ſont pretieuſes, & ils ont l'adreſſe de les frapper au nez, pour ne gâter pas la peau. Ils ſont maintenant quelque uſage des armes à feu, qu'ils ont appris de leurs voiſins: mais ils ne s'en ſervent que pour la groſſe chaſſe. Ils ſont ſujets en partie des Danois, en partie des Moſcovites, & en partie des Suedois; ce qui donne lieu à diſtinguer la Lapponie en *Danoiſe*, *Moſcovite* & *Suedoiſe*.

LAPPONIE DANOISE ou NORVEGIENNE, appellée autrement la Finmarchie, ou le Gouvernement de Ward'hus. *Prefectura Wardhuſiana*, *Finmarchia*, *Lappia Danica*, ou *Norvegica*. C'eſt la plus petite partie de la Lapponie. Elle eſt au couchant ſeptentrional, ſeparée de la Moſcovite par le lac d'Enera-Treck, & de la Suedoiſe par les celebres montagnes de Norvegue. Le chaſteau de Ward'huys, reſidence du Gouverneur, en eſt le lieu principal.

LAPPONIE MOSCOVITE. *Lappia Moſcovitica* ou *Ruſſica*. C'eſt la partie la plus orientale de la Lapponie. Elle s'étend depuis le lac d'Enera Treck, juſqu'à l'entrée de la mer Blanche, & aux confins de la Moſcovie, & de la Finlande. On prend la Lapponie Moſcovite pour l'ancienne *Biarmie*, & on la diviſe en trois grandes Provinces. La *Mouremanskoy Leporie*, qui eſt au couchant des deux autres; la *Terskoy Leporie*, qui eſt à l'orient ſeptentrional, le long de l'Ocean; & la *Bellamoreskoy Leporie*, qui eſt autour de Bella More, c'eſt à dire de la mer Blanche. Il n'y a rien de conſiderable dans tout ce païs, que la petite ville de Kola, ſituée dans la premiere de ces Provinces.

LAPPONIE SUEDOISE. *Lappia Suecica*. C'eſt la partie la plus meridionale de la Lapponie. Elle eſt ſeparée des deux autres par les montagnes de Norvegue, ou de Daara-Fiel, & bornée vers le midi par l'Angermanie, la Bothnie, le golfe de ce nom, & la Cajane. Elle eſt plus étenduë que les deux autres enſemble, ayant deux cents quarante lieuës de longueur autour des montagnes, & cinquante de largeur. L'air y eſt plus doux que dans le reſte de la Lapponie; on y trouve des mines de fer, de plomb, & de cuivre, des pierres pretieuſes, mais peu eſtimées; du trés-beau cryſtal, & des perles, dont quelques unes approchent de la beauté de celles du Levant. On les prend dans des coquillages ſemblables à des moules, qui ſe trouvent en grand nombre le long des rivieres. On diviſe ce païs en cinq grandes Provinces, qui ſont autour de ſes cinq rivieres principales. On les trouve dans cet ordre en allant de Suede en Moſcovie. *Uma-Lap-March*, *Pitha-Lap-March*, *Lula-Lap-March*, *Torne-Lap-March*, *Kimi-Lap-March*. Elles renferment la plus grande partie de la *Scritofinnie* des Anciens, & prenent leurs noms des bourgs d'Uma, de Pitha, de Lula, de Torne, & de Ximi qui ſont aux embouchures des rivieres de même nom dans le golfe de Bothnie. Les Lappons Suedois ſont preſque tous profeſſion du Chriſtianiſme. Les Rois de Suede ont pris ſoin d'y fonder des Colleges, & de faire traduire en Lapponois les Catechiſmes, les prieres publiques, & un manuel, qui renferme les Pſeaumes de David, les Proverbes de Salomon, les Evangiles &c. Il y a apparence que par ces moyens on les retirera enfin de l'idolatrie, à laquelle ils ont encore un trés-grand penchant.

LAR. *Lara*. C'eſt une aſſez grande ville de la Perſe. Elle eſt ſituée ſur une montagne, & défenduë par un chaſteau. Elle a été capitale d'un Royaume, qui s'étendoit juſqu'au golfe de Balſera, & renfermoit les villes de Bander, Bander-Abaſſy, Gomrom &c. Elle donne le nom aux Larins, monoye de fort bon argent, qui a cours en Perſe. Cette ville eſt maintenant dans le Farſiſtan, prés du Kherman, & de la riviere de Tiſindom, & elle dépend du Roy de Perſe.

LARA, *Lara*. Bourg avec un chaſteau. Il eſt dans la Caſtille Vieille, en Eſpagne, entre les montagnes d'Urbion, ſur la riviere d'Arlanza, à quinze lieuës de Burgos, vers le levant. Lara a été bâtie des ruïnes de *Mauſina*, qui étoit anciennement une ville Epiſcopale.

LARACHE, LA RACHE, L'HARAIS, LIXE. *Lixa*, *Laraix*. Ville du Royaume de Fez, en Barbarie. Elle eſt dans la Province d'Aſgar, aux confins de celle d'Habata, & à l'embouchure de la riviere de Larache dans l'Ocean Atlantique. Larache eſt une ville ancienne, les anciens l'ont faite capitale du Royaume d'Antée, & y ont placé le Jardin des Heſperides. Elle a une bonne citadelle, & un bon port, & elle a été occupée par les Eſpagnols depuis l'an 1610. juſqu'en 1681. que les Maures l'ont repriſe.

LARACHE. *Lixus*. Riviere du Royaume de Fez, en Barbarie. Elle prend ſa ſource dans les montagnes d'Errifis, traverſe la Province d'Habata, & entrant dans celle d'Aſgar, elle y baigne Caſar, & Larache, & elle ſe decharge peu aprés dans l'Ocean Atlantique.

LARC. voyez *Arc.*

LARCUDIA. voyez *Arcudia.*

LARCHANT. voyez *S. Maturin.*

LARANDA. *Laranda.* Ancienne ville Epiſcopale, ſuffragante de Cogni. Elle eſt dans la Caramanie, en Natolie, ſur la ſource du Cydne, ou Caraſu, à dix ſept lieuës de Cogni, du côté du levant.

LARD. *Larda*, autrefois *Aſpis.* Ancien bourg du Royaume de Tripoli, en Barbarie. Il eſt ſur la côte occidentale du golfe de Sidra, prés du cap de Lard, & au nort du bourg de Zedico.

LAREDO. *Laredum.* Petite ville d'Eſpagne. Elle eſt ſur la côte de la Biſcaye, où elle a un port fort grand, & fort ſeur, à onze lieuës de Bilbao, du côté du couchant.

LARGARAY. *Largaraum.* Ville de l'Inde delà le Gange. Elle eſt prés du lac de Chiamay, & de la riviere d'Ava, & elle eſt capitale d'un Royaume, qui porte ſon nom.

LARGIS. *Largiſium.* Bon bourg de l'Ecoſſe Meridionale, ſitué dans la Province de Cuningham, ſur le golfe de Cluyd, à ſept lieuës de la ville de Reinfreu, vers le couchant.

LARINA. *Larinum.* Ville du Royaume de Naples. Elle eſt dans le Comté de Moliſſe; aux confins de la Capitanate, & à ſept lieuës de la ville de Moliſſe. Larina eſt peu de choſe, quoy qu'elle ait un Evêché, ſuffragant de Benevent.

LARIS. *Lariſſa.* Petite ville, autrefois Epiſcopale. Elle eſt dans la Syrie, ſur la riviere de Farfar, à quelques lieuës au deſſus d'Hama. Elle eſt aujourdhuy preſque déſerte.

LARISSA. *Lariſſa, Caſſius Mons.* Montagne de l'Arabie Petrée. Elle eſt le long de la mer Mediterranée, vers les confins de la Judée. C'eſt le lieu où Pompée le Grand fût tué, & enſeveli. Elle a pris ſon nom de l'ancienne *Laris* ou *Lariſſa*, ville de l'Idumée, ſituée à douze lieuës de Gaza, vers le midi. Baudouin I. Roy de Jeruſalem mourut dans cette ville l'an 1118.

LARISSA, ou MEGARISE. *Lariſſa, Melas.* Riviere de la Romanie. Elle prend ſa ſource dans les montagnes, qui ſont vers les confins de la Bulgarie, baigne Bergas, Ipſala, Aſpri &c. & ſe va décharger dans l'Archipel, entre la Preſqu'iſle de la Romanie, & l'embouchure de la Mariza.

LARISSE, LARIZZA, LARSA. *Lariſſa.* Grande ville, & Archiepiſcopale. Elle eſt dans la Theſſalie, ſur le Penée, environ à dix lieuës de ſon embouchure dans le golfe de Salonichi. Elle doit être fort ancienne, puis qu'elle a été la patrie d'Achille.

LARISSE ou LARIZO. *Lariſſa Penſilis.* Ancienne petite ville de la Grece. Elle eſt dans la Theſſalie, ſur une colline, entre le golfe de Zelton, & celuy de l'Armiro, à onze ou douze lieuës de Demetriade.

LARNECA. *Larneca.* Bourg ou petite ville, avec un port fort frequenté par les Européens. Ce lieu eſt ſur la côte de l'iſle de Cypre.

LAROBO. *Laroba*, autrefois *Collops parvus.* Ancienne petite ville de la Numidie. Elle eſt dans la Conſtantine, Province du Royaume d'Alger, entre la ville de Colle, & colle de Bone.

LARRONS, les Iſles des Larrons, ou de la Velas, ou du la Sapana, ou de Marie Anne. *Inſula Latronum, Velarum, Sapana, Maria Anna.* C'eſt un amas d'une vingtaine d'Iſles. Elles ſont entre l'Ocean oriental, & la mer Pacifique, dans l'Archipel de S. Lazare. Elles s'étendent depuis le 8. dégré de latitude Septentrionale, juſqu'au 20. On leur a donné le nom *d'iſles des Larrons*, à cauſe du vice de leurs habitaus, & les Eſpagnols luy ont donné celuy de *Marie Anne*, à l'honneur de Marie Anne d'Aûtriche, Reine d'Eſpagne. La Sapana ou Sepan, qui leur donne quelquefois ſon nom, eſt une des principales. Les Eſpagnols ont fait quelques établiſſements dans ces iſles, pour favoriſer leurs navigations du Perou aux Philippines.

LARTA ou ARTA. *Arta.* Ville de la Grece. Elle eſt capitale de la Province de Larta, qui eſt la partie meridionale de l'Epire. Elle eſt ſituée au pié du mont de Larta, & au fond du golfe de ce nom, la premiere nommée par les Anciens *Perranthes Mons*, & le dernier *Ambracius Sinus.* Au reſte Larta eſt une ville aſſez grande, habitée des Turcs; mais beaucoup plus des Grecs, qui y ont un Archévêché, & un Egliſe cathedrale, où l'on dit, qu'il y a autant de portes, ou de feneſtres, que de jours dans l'an. Elle eſt ſoûtenuë par plus de deux cens colomnes de marbre, & elle a été bâtie par Michel Ducas Comnene, Empereur de Conſtantinople, comme cela paroit par une inſcription, qui eſt ſur la grande porte.

LARTAGO. voyez *Lupadi.*

LASAA. voyez *Laghi.*

LASPI. *Laſpia*, autrefois *Priapus*, *Priapum.* Ancienne ville de l'Aſie Mineure. Elle eſt dans la Natolie, ſur la mer de Marmara, un peu au nort de Lampſico.

LASSAN. *Laſſanum.* Petite ville de la Pomeranie Royale. Elle eſt dans le Comté de Gutzkow, ſur la riviere de Pene, à trois lieuës au deſſus de Wolgaſt, & vis à vis du lac de Laſſan, que le Pene forme dans l'iſle d'Uſedon.

LATARACO, LATTARICO. *Lataracum, Etriculum, Hetriculum.* Ancien bourg du Royaume de Naples. Il eſt dans la Calabre Citerieure, entre

entre S. Marco & Cozença, à deux lieuës de la premiere, & à trois de la derniere.

LATERE. *Later.* C'eſt un village ſitué prés de la côte occidentale de Corſe, vers la ville d'Adjazzo. C'étoit anciennement une petite ville, nommée *Arenoſum Littus.*

LATICZOW. *Laticzovia.* Petite ville de la Ruſſie Rouge, en Pologne. Elle eſt dans la Haute Podolie, ſur le Bog, à vingt-cinq lieuës au deſſus de la ville de Braclaw. Laticzow eſt le ſiege d'une Chaſtelenie.

LATTE. *Latara.* Ancien village ou bourg. Il eſt dans le Languedoc, à mille pas de Montpellier, ſur le lac de Maguelone, qu'on appelle quelquefois pour cette raiſon, le lac de Latte.

LAVAGNA. *Lavania, Lebonia.* Petite ville avec titre de Comté, dépendant de la maiſon de Fieſque. Elle eſt de l'Etat de Genes, & ſituée ſur la côte du levant, à deux ou trois lieuës de Rapallo, & à l'embouchure de la riviere de *Lavagna* en latin *Lavania*, & anciennement *Entella.*

LAVAL ou LAVAL-GUION. *Lavallium, Vallis Guidonis.* Ville de France, ſituée dans le Maine, ſur la Mayenne, à quinze lieuës d'Anger, du côté du nort. Laval appartient aux Ducs de la Trimouille, & elle eſt conſiderable par ſes manufactures de toiles.

LAVANT-MYND ou LAVEMUNDE. *Lavant-munda.* Petite ville d'Allemagne. Elle eſt dans la Carinthie, à l'embouchure du Lavant dans la Drave. Cette ville appartient à l'Archévêque de Saltzbourg, elle eſt ornée d'un chaſteau, & d'un Evêché, fondé l'an 1073. par les Archevêques de Saltzbourg, & ſuffragant d'eux.

LAVANT. *Lavantus.* Riviere du Cercle d'Aûtriche. Elle a ſa ſource dans la Haute Stirie, traverſe une partie de la Carinthie, & ſe décharge dans la Drave à Lavant-mynd. La vallée de Lavant, que cette riviere baigne, eſt la plus fertile de la Carinthie.

LAVAUR ou LA VAUR. *Vaurium, Vaurum.* Ville du Haut Languedoc, ſituée ſur la riviere d'Agouſt, à ſix lieuës de Thouloufe, du côté du levant. Cette ville eſt petite, mais agreable. Elle a un Evêché, ſuffragant de Thouloufe.

LAUBACH, LABACH, LUBIANA. *Labacum, Lubiana.* Ville du Cercle d'Aûtriche. Elle eſt capitale de la Carniole, & ſituée ſur la riviere de Laubach, à deux lieuës au deſſus de ſon embouchure dans la Save. Laubach a un Evêché, ſuffragant autrefois d'Aquilée, & maintenant de Saltzbourg. On la prend communement pour l'ancienne *Æmonia* ou *Emonia*, cité de la Pannonie Superieure.

LAUBACH, Klein Laubach, c'eſt à dire le petit Laubach, *Labacum Parvum.* Petite ville de la Carniole, ſituée ſur la riviere de Laubach, à deux ou trois lieuës au deſſus de la grande Laubach. Cette ville & même la riviere, ſur laquelle elle eſt, ont été appellez par les Anciens *Nauportus.*

LAUBACH, Ober Laubach, c'eſt à dire le Haut Laubach. *Labacum Superius.* C'eſt un bourg de la Carniole, ſitué ſur la riviere de Laubach, prés de ſa ſource, & du Comté de Gorice.

LAUBACH. *Laubacum.* Bon bourg du Comté de Solms, en Wetteravie. Il eſt aux confins du Comté de Nida, & du Landgraviat de Heſſe, à trois lieuës de la ville de Gieſſen.

LAUBAN. *Lauba.* Petite ville de la Luſace. Elle eſt aux confins de la Sileſie, ſur la riviere de Queiſſet, à quatre lieuës de Gorlitz, du côté du levant.

LAUBEN. voyez *Leuben.*

LAUDA. *Lauda.* Bon bourg avec un chaſteau. Il eſt dans l'Evêché de Wurtzburg, en Franconie, ſur le Tauber, à deux lieuës au deſſous de Marienthal.

LAUDEN. voyez *Lothiane.*

LAUDER. *Lodera.* Petite ville de l'Ecoſſe Meridionale. Elle eſt à huit ou neuf lieuës de Barwick, du côté du couchant, & capitale de la Lauderdale, qui eſt une petite Province, environnée par la Lothiane, la Merche, la Twedale, & la Tivedale, dans laquelle quelques cartes la renferment.

LAUDIESA, LAUDICK, LAUDICKIA. voyez *Laodicée.*

LAUDICK. *Laudicum.* Petite ville de la grande de Pologne. Elle eſt ſur la riviere de Warta, dans le Palatinat de Kalisk, à douze lieuës de la ville de ce nom, du côté du nort.

LAVELLO. voyez *Laviello.*

LAUFFEN. *Lauffa.* Il y a pluſieurs villes de ce nom en Allemagne.

Lauffen dans l'Archévêché de Saltzbourg, ſur le Saltzach, entre Saltzbourg & Burkhauſen.

Lauffen, ou Lauffen Franconie, ſur le Pregnitz, dans le Territoire de Nuremberg, à quatre lieuës de la ville de ce nom.

Lauffen en Suiſſe, dans le Canton de Zurich, prés du Rhin, au midi de Schaffouſe.

Lauffen en Souabe, dans le Duché de Wurtenberg, ſur le Neckre, à deux lieuës au deſſus d'Hailbron.

LAUFFENBOURG. *Lauffenburgum.* Ville de la Souabe. Elle eſt une des quatre, qu'on appelle Foreſtieres, & qui appartiennent à la Maiſon d'Aûtriche. Cette ville eſt à ſix lieuës de Baſle, ſur le Rhin, qui la coupe en deux, & elle eſt aſſez bien fortifiée. Le Duc Bernard de Weimar la prit l'an 1638.

LAU-

LAUGINGEN. *Lauginga*, *Lavinga*. Petite ville avec citadelle, & Academie. Elle eſt du Cercle de Baviere, & ſituée ſur le Danube, entre Ulm & Donavert, à ſept lieuës de la premiere, & à huit de la derniere. Cette ville a été Imperiale. Elle dépend maintenant du Duché de Neubourg.

LAVIELLO ou LAVELLO. *Labellum*, *Lavellum*. Petite ville du Royaume de Naples. Elle eſt dans la Baſilicate, aux confins de la Capitanate, à ſix lieuës de Cirenza. Laviello eſt un Evêché, ſuffragant de Bari.

LAVINO. *Labinius*. C'eſt une petite riviere, remarquable, parce que ce fût ſur ſes bords qu'Octavius, Marc Antoine, & Lepidus formerent leur Triumvirat. Elle coule dans le Bolonois, en Italie, environ à trois lieues de la ville de Boulogne, vers le couchant.

LAVIZARO, Borgo Lavizaro. *Lavizarum*, autrefois, *Forum Lebuorum* ou *Libicorum*. C'étoit anciennement une petite ville des Inſubriens, en la Gaule Ciſalpine, maintenant ce n'eſt qu'un village du Duché de Milan, ſitué ſur la Gogna, dans le Navarois, à deux lieues de Novare, vers le midi.

LAUMELLINA. *Laumellina*. Province du Duché de Milan, en Italie. Elle eſt entre Pavie, & Caſal, le long du Pô, qui la ſepare en deux parties dont la ſeptentrionale eſt beaucoup plus grande que l'autre. Mortare & Valence en ſont les villes principales, l'ancienne *Laumellum* qui luy a donné le nom, eſt aujourdhuy le village de Lumello, ſitué ſur la Gogna, entre Valence & Vigevano.

LAUSTON & LANCESTON. *Lauſtonia*, *Lanſtephadonia*, *Fanum S. Stephani*. Bourg d'Angleterre. Il eſt dans le Comté de Cornouaille, ſur la riviere de Tamer, & les confins du Comté de Devon, à ſix lieues au deſſus de Plymoth. Lauſton a ſeance & voix dans le Parlement d'Angleterre.

LAUNY. *Launa*. Bourg du Cercle de Satz en Boheme. Il eſt ſur la riviere d'Eger, à cinq ou ſix lieues de Letomeritz, vers le couchant meridional.

LAVONA. *Lavona*. Bourg ou petite ville de l'Amaſie, en Natolie. Elle eſt ſur la mer Noire, entre Chiriſonda & Pormon. On prend ce lieu pour l'ancienne *Hermonaſſa*, qui étoit en Cappadoce.

LAURA. *Laura*. Bourg de l'Alentejo, en Portugal. Il eſt ſur la petite riviere de Laura, à huit lieues d'Ebora, vers le couchant ſeptentrional. Quelques Geographes prennent Laura pour l'*Arcobriga* ou *Arcobrica* de l'ancienne Luſitanie, laquelle d'autres mettent à *Arcos de Eſtremadura* ou *de Val de Vez*, qui un eſt village de l'Eſtremadure du Portugal.

LAURAGAIS ou LAURAGUAIS. *Lauracus Ager*, *Lauriacenſis Ager*. Contrée avec titre de Comté. Elle eſt dans le Haut Languedoc, entre Thoulouſe, Carcaſſonne, & Caſtres. On la diviſe en Haut & Bas Lauragais. Caſtelnaudary eſt le principal lieu du premier, & Lavaur du dernier.

LAURIA. *Lauria*, autrefois, *Ulci*. C'étoit anciennement une petite ville de la Lucanie, en Italie. Ce n'eſt maintenant qu'un petit bourg de la Baſilicate, Province du Royaume de Naples. Il eſt vers le golfe de Policaſtro, à ſix lieues de la ville de ce nom, vers le levant.

LAURIOL ou L'AURIOL. *Lauriolum* ou *Auriolum*. Bourg de France. Il eſt dans le Dauphiné, prés de la riviere de Drome, à quatre lieues au deſſous du Creſt, & à une du Rhône. Quelques Geographes prennent ce lieu pour l'ancienne *Batiana*, petite ville des Segalaunes.

LAURISHAM ou LORSCH. *Laurishamum*. Bourg du Cercle Electoral du Rhin. Il eſt dans l'Evêché de Wormes à trois lieues de la ville de ce nom, du côté du levant, ſur une petite iſle, formée par la riviere de Weſchnitz. Il y a dans ce lieu un Monaſtere celebre, où Taſſilon Duc de Baviere, & ſon fils Theodon, Louïs II. & Louïs III. Rois de Germanie ont été enſevelis.

LAUSANNE. *Lauſonium*, *Lauſanna*. Ville de la Suiſſe. Elle eſt dans le Païs de Vaud, à demi lieue du bord ſeptentrional du lac de Geneve, à douze lieues de la ville de ce nom, & à dix de celle de Fribourg. Cette ville eſt aſſez grande, mais incommode, parce qu'étant bâtie ſur les deux bords d'un valon fort étroit, & fort profond, elle n'a aucune rue, où il ne faille monter ou deſcendre. Son Egliſe cathedrale, ſituée au plus haut de la ville, eſt un bâtiment de pierres de taille fort grand, & fort magnifique. Lauſanne étoit autrefois une ville Imperiale, mais maintenant elle eſt ſujette aux Bernois, qui y tiennent un Baillif. Elle avoit auſſi un Evêché, ſuffragant de Beſançon; mais étant depuis long-temps toute Reformée, ſon Evêque fait ſa reſidence à Fribourg.

LAUTER. *Lutra*. Petite riviere du Palatinat du Rhin. Elle baigne Caſeloutre, Lautereck, Meiſenheim, & ayant reçeu le Glan, elle ſe décharge dans la Nahe, à deux ou trois lieues au deſſus de Creutznach.

LAUTERBURG. *Lutraburgum*, *Lutra Caſtrum*. Bourg avec un chaſteau. Il eſt dans la Prevoſté de Weiſſenbourg en Alſace, aux confins du Palatinat & à l'embouchure du Lauter dans le Rhin.

LAUTERECK. *Lutra*. Petite ville du Palatinat du Rhin. Elle eſt ſituée, ſur le Lauter, au confluant du Glan, & à ſept lieues au deſſous de

Caſeloutre. Cette ville avec ſon territoire eſt une dépendance du Comté de Veldentz.

LAUTREC. *Lautricum, Lautrecum.* Petite ville avec titre de Vicomté. Elle eſt dans le Languedoc, Province de France, à deux lieuës de Caſtres, du côté du nort.

LAWENBOURG. *Lawenburgum, Leoburgum.* Ville du Cercle de la Baſſe Saxe. Elle eſt capitale du Duché de Lawenbourg, & ſituée ſur l'Elbe, à douze lieuës au deſſus de Hambourg. Lawenbourg n'eſt pas grande; mais elle eſt bien peuplée, & défenduë par un bon chaſteau, lequel avec celuy d'Ertenberg, qui eſt de l'autre côté de l'Elbe, fait un paſſage important ſur ce fleuve.

LAWENBOURG, le Duché de Lawenbourg, *Lawenburgenſis Ducatus.* C'eſt un petit Etat du Cercle de la Baſſe Saxe, en Allemagne. Il eſt borné au levant par le Duché de Meckelbourg; & ailleurs par le Holſtein. Il peut avoir dix-huit lieuës d'étenduë le long de l'Elbe. Ses lieux principaux ſont Lawenbourg capitale, Wittenberg, Mollen, Ludersbourg, & Weningen. Ratzebourg y eſt enclavée; mais il n'y a que ſon chaſteau, qui en dépende, la ville étant au Duc de Swerin. Comme la Maiſon de Lawenbourg a eu pour tige Jean I. fils de Bernard I. Electeur de Saxe; lors que la branche Electorale d'Albert fils ainé de Bernard fût éteinte, les Ducs de Lawenbourg prétendirent que l'Electorat, étant un fief maſculin, leur apartenoit, & pour un monument de leur droit, ils prirent le nom de Saxe Lawenbourg. Cette branche a auſſi été éteinte l'an 1689. & il y a trois prétendans au Duché de Lawenbourg; la Maiſon d'Anhalt le demande par les droits du ſang; le Duc de Zell en vertu d'un traité de confraternité, ou de Subſtitution mutuelle; & l'Electeur de Saxe par un parail droit. Les deux derniers occupent chacun une partie de ce Duché en attendant la deciſion du procés.

LAWENBOURG. voyez *Louwenbourg.*

LAWERS ou LAWICA. *Lavica, Labacus, Labola, Lanus.* Riviere des Provinces Unies. Elle coule ſur les confins de la Friſe & de la Seigneurie de Groningue, & ſe décharge dans la mer d'Allemagne.

LAXEMBOURG. *Laxemburgum.* Bourg ou petite ville de l'Autriche. Ce lieu eſt ſur la petite riviere de Schwecha, à quatre lieuës de Vienne, du côté du midi. L'Empereur a un Palais à Laxenbourg, où il va ſouvent ſe délaſſer.

LAYES Peuples. voyez *Lao*, Royaume.

LEAOTUNG, LIAUTUM. *Leaotunia.* C'eſt une grande Contrée dépendante de la Chine. Elle a la Tartarie au nort; le golfe de Nanquin au midi; la Corée au levant; & la Province de Peking au couchant. Leyaong, & Nyngiven ſont ſes villes principales. C'eſt par cette Contrée que les Tartares entrerent dans la Chine, lors qu'ils s'en rendirent les maîtres. Le Pere le Comte aſſeure que le Leaotung eſt mal placé dans toutes nos Cartes. Elles le mettent dans la Chine, au midi de la grande muraille, & elle eſt dans la Tartarie, au nort de la muraille, & ainſi au nort du Pekeli.

LEBEDA, LEPEDA. *Leptis Magna, Neapolis.* Ville avec une bonne citadelle, & un bon port. Elle eſt dans le Royaume de Tripoli en Barbarie, environ à trente-trois lieuës de la ville de Tripoli, vers le levant.

LEBEDUS. *Lebedus.* C'étoit anciennement, une ville de l'Jonie, en l'Aſie Mineure. On y celebra tous les ans des jeux à l'honneur de Bachus, & il y eut un Evêché, ſuffragant d'Epheſe. Ses ruïnes qui ſont dans la Natolie, ſur l'Archipel, à cinq lieuës de Smirne, du côté du midi, portent le nom de *Lebeditzi Chiſar.*

LEBERAW, LE LEBERAW, LE LEBERTHAL, ou la Vallée de Lievre. *Vallis de Labro.* C'eſt un petit Païs de la Haute Alſace. Il s'étend depuis la Lorraine, juſqu'aux environs de Schleſtat, autour de la riviere de Leber. Ce païs eſt connu à cauſe de ſes mines, & ſes lieux principaux ſont S. Marie aux mines, le grand & le petit Liberau, celuy-là deſſous de S. Marie, & celuy-cy au deſſus.

LEBERON, le Leberon. *Lebero.* C'eſt une montagne de la Provence. Elle s'étend d'orient en occident depuis la ville de Manoſque juſqu'à celle de Cavaillon, qui eſt dans le Comté Venaiſcin.

LEBNAW. *Lebnavia.* Village du Cercle de Baviere. Il eſt dans l'Archévêché de Saltzbourg, ſur la riviere de Saltz, au deſſous de la petite ville de Lauffen. Quelques uns prennent ce lieu pour l'*Artobriga*, bourg de la Vindelicie, lequel d'autres placent à Artzbourg, village ſitué ſur le Danube.

LEBRIXA. *Nebriſſa.* Ancien bourg de l'Andalouſie, en Eſpagne. Il eſt entre Sevile, & Xeres de la Frontera.

LEBUSS. *Lebuſſa.* Petite ville de la Moyenne Marche de Brandebourg. Elle eſt ſur l'Oder, entre Francfort & Cuſtrin, à deux lieuës de la premiere, & à quatre de la derniere. Lebuſſ avoit un Evêché, ſuffragant de Gneſne; mais les habitans, ayant embraſſé la Reformation, l'Electeur George Guillaume ruïnit l'Evêché à ſes Etats, & acquit par la le titre de Chancelier perpetuel de l'Univerſité de Francfort, que poſſedoit l'Evêque de Lebuſs.

LEBUSSA ou GEBISE. *Libyſſa, Libiſſa.* C'étoit autrefois une petite ville de la Bithynie, en l'Aſie Mineure. Maintenant ce n'eſt qu'un villa-

ge de la Natolie, entre Nicomedie & Calcedoine. Lebuſſa eſt lieu où Annibal de Carthage, fut enterré.

LECCE ou LECCIE. *Litium*, *Aletium*. Ville du Royaume de Naples. Elle eſt dans la Terre d'Otrante, entre la ville de ce nom, & celle de Brindes, à ſept lieuës de l'une & de l'autre. Lecce eſt une grande ville, & bien peuplée, la reſidence du Gouverneur de la Province, & le ſiege d'un Evêché, ſuffragant d'Otrante.

LECCO. *Leccum*. Bourg du Duché de Milan, en Italie. Il eſt dans le Comaſc, ſur le bord du lac de Como, à l'endroit ou l'Adda ſort de ce lac.

LECH. *Lechus*, *Licus*, *Lycias*. Grande riviere d'Allemagne. Elle prend ſa ſource dans le Tirol, coule le long des confins de la Souabe & de la Baviere, baigne Ausbourg, & va ſe décharger dans le Danube, à deux lieuës au deſſous de Donavert.

LECHENICH. *Legionacum*. Petite ville fortifiée. Elle eſt dans l'Electorat de Cologne, à trois ou quatre lieuës de la ville de ce nom, vers le midi occidental.

LECK. *Lecca*, *Leccus*. C'eſt une grande Branche du Rhin. Elle ſe ſepare du Rhin à Wick, dans la Seigneurie d'Utrecht, baigne Viane, & Schonoven & ſe décharge dans la Meuſe, à deux lieuës au deſſus de Roterdam. Quelques Geographes prennent le Leck pour le Canal, qu'on nommoit anciennement *Foſſa Corbulonis*, qui joignoit le Rhin à la Meuſe. Mais d'autres croyent, que cet ancien canal eſt celuy qui va de Leide à Delft, & de là à Maeſlant, où il ſe joint à la Meuſe.

LECTOURE, LAICTOURE. *Lactoracum*, *Lactora*, *Lactura*, *Lactorium*, *Lectorium*, *Civitas Lactoracium*. Ville de la Gaſcogne, Province de France. Elle eſt dans l'Armagnac, ſur le Giers, entre Aux & Agen, à ſix lieuës de la premiere, & à quatre de la derniere. Cette ville eſt bâtie ſur une montagne, environnée d'un double mur, & défenduë par un chaſteau. Elle a Senechauſſée, & Evêché ſuffragant d'Aux.

LEDESMA. *Ledeſma*. Bourg d'Eſpagne. Il eſt dans le Royaume de Leon, ſur la riviere de Tormes, à huit lieuës au deſſous de Salamanque. Quelques uns diſent que ce bourg étoit appellé anciennement *Bletiſa*.

LEDO, Capo Ledo. voyez *Sierra Lionna*, cap.

LE'E. voyez *Savarem*.

LEEDS. *Ledeſia*. Bourg d'Angleterre. Il eſt ſur la riviere d'Are, dans le Comté d'Yorck, à ſept lieuës de la ville de ce nom, vers le couchant.

LEERBERG ou SCHAFFMAT. *Leerberga*. Montagne de la Suiſſe. Elle eſt une partie du mont Jura, & elle s'étend ſur les confins des Cantons de Baſle, de Soleure, & de Berne, entre les petites villes d'Araw, & d'Hombourg.

LEERDAM. *Leerdamum*. Petite ville, avec tître de Comté. Elle eſt dans la Hollande, ſur la riviere de Linge, à deux lieuës de Gorcum, du côté du nort.

LEEROORT. *Ortia*, *Arx Lirrortia*. Bonne forteresſe du Comté d'Embde, en Weſtphalie. Elle eſt à l'embouchure de la Lée dans l'Embs, environ à quatre lieuës de la ville d'Embde, & fort prés de celle de Leer, qui eſt ſans murailles.

LEERPOLE, LEVERPOLE ou LIWERPOLE. *Liverpalus*. Bon bourg, ou petite ville d'Angleterre; ſitué dans le Comté de Lancaſtre, à ſix lieuës de Cheſtre, & à l'embouchure du Merſey dans la mer d'Irlande, où il a un grand port; ce bourg a auſſi ſéance, & voix au Parlement d'Angleterre.

LEEWE, LEUWE. *Leuvia*, *Leuwa*, *Levia*. Bourg bien fortifié, & défendu par une bonne citadelle. Il eſt dans le Brabant, ſur la Geete, entre des Marais, à quatre lieuës de Louvain, & à deux de Tilmont, vers le levant.

LEGION. *Legiodunum*. C'étoit anciennement une petite ville de l'Inſubrie. Ce n'eſt maintenant qu'un village du Duché de Milan, ſitué ſur le bord oriental du lac Majeur.

LEGNANO. *Leoniacum*, *Leonicum*. Petite ville de l'Etat de Veniſe en Italie. Elle eſt fortifiée, ſituée ſur l'Adige, dans le Veronois, à neuf ou dix lieuës au deſſous de Verone.

LEHAL ou LE HAL. *Lehalium*. Petite ville avec une bonne citadelle. Elle eſt dans la Livonie, ſur un golfe, à dix lieuës de Pernaw, vers l'occident ſeptentrional.

LEICESTER. *Liceſtria*, *Legeceſtria*, *Leogara*. Ville d'Angleterre. Elle eſt capitale du Comté de Nottingham, & ſituée ſur la Stoure, à ſept lieuës de Nottingham, du côté du midi. On croit que Leiceſter eſt la ville des anciens Coritains, appellée *Rhage*, *Rage*, & *Rata*.

LEICESTER SHIRE, ou le Comté de Leiceſter. *Liceſtria*, *Leiceſtria*. Province d'Angleterre. Elle a au nort celle de Nottingham, au couchant celles de Darbye & de Warwick; au midi celle de Northampton; & au levant celles de Rutland & de Lincoln. Ce Comté peut avoir neuf lieuës de long, & autant de large, le païs en eſt uni, & bien cultivé, & il fournit quantité de laine blanche fort fine. Leiceſtre ſur la Stoure en eſt la capitale. On y diſtingue encore les bourgs de Lougboroug, de Lutterworth, & de Bosworth.

LEIDE ou LEYDEN. *Leida*, *Lugdunum*, ou *Lugodunum Latavorum*. Ville du Comté de Hollande, une des Provinces Unies. Elle eſt capitale du Rhynland, & ſituée ſur le vieux canal du

Rhin, qui va ſe perdre dans les ſables à une lieuë de cette ville. Leide eſt entre Delft & Harlem, & à trois lieuës de la Haye. Elle eſt fort grande, fort nette, bien bâtie, & la mieux peuplée de toute la Hollande, aprés Amſterdam. Elle eſt conſiderable par ſes manufactures de draps, par ſon Univerſité fondée l'an 1575. & celebre par le ſiege que les Eſpagnols y mirent, & qu'ils furent obligez de lever l'an 1574. Le fameux tailleur d'habits, *Jean de Leide*, chef des Fanatiques Munſteriens, étoit de cette ville.

LEINIGEN. voyez *Linange*.

LEIPSIC, LEYPSICK. *Lipſia*, *Lypſia*. Ville du Cercle de la Haute Saxe. Elle eſt dans la Miſnie, ſur la riviere de Pleiſs, à quatre lieuës de Mersbourg, vers l'orient. Leipſic eſt une ville riche, grande, bien peuplée, fortifiée, & défenduë par la citadelle de *Pleiſſenburg*. Elle eſt celebre par ſon commerce, ſes foires, ſon Univerſité fondée l'an 1408. & par la pureté de la langue Allemande. Elle eſt capitale du Cercle de Leipſic, qui eſt la partie ſeptentrionale de la Miſnie, & qui renferme le Duché de Hal, le Comté de Wettin, & les petites villes de Bitterfelds, de Lebnitz, de Landsperg, de Colditz, de Pegaw, & Weiſſenfelds.

LEIRIA. *Leiria*, *Leira*. Ville de l'Eſtramadure du Portugal. Elle eſt Epiſcopale, ſuffragante de Lisbonne, dont elle eſt éloignée de vingt lieuës du côté du nort, & de quatre lieuës du bord de l'Ocean.

LEITH, LYTH. *Litha*. Bourg ou petite ville de la Lothiane en Ecoſſe. Ce lieu eſt ſur le golfe d'Edimbourg, à mille pas de la ville de ce nom, & à l'embouchure de la riviere de Leith. Il ſe fait beaucoup de commerce en ce lieu. Cromwel y avoit fait conſtruire une citadelle, qui eſt maintenant démolië.

LEIVA. voyez *Leuwentz*.

LELOW. *Lelovia*. Ville avec Chaſtelenie. Elle eſt en la Haute Pologne, & ſituée ſur la riviere de Plicza, dans le Palatinat de Cracovie, à dix-ſept lieuës de la ville de ce nom, vers le nort.

LEMAN, le Lac Leman. voyez *Geneve*, *le Lac de Geneve*.

LEMANO ou ODISSO. *Odeſſus*. Ancienne petite ville de la Bulgarie. Elle eſt prés de la Romanie, & de la mer Noire, ſur le Cap Lemano, appellé anciennement *Tiriſtra*.

LEMBERG, LEWENBERG. *Leoberga*. Bourg du Comté de Jawer, en Sileſie. Il eſt ſur le Bober, entre la ville de Jawer, & celle de Gorlitz, à ſept ou huit lieuës de l'une & de l'autre.

LEMBERG, LEMBOURG, LUWOW, LEOPOL. *Leopolis*. Ville du Royaume de Pologne. Elle eſt capitale de toute la Ruſſie Rouge, ou Noire, & ſituée dans le Palatinat de Lembourg, ſur la riviere de Pelteu, entre Kaminieck & Cracovie, à trente-huit lieuës de la premiere, & environ cinquante-huit de la derniere. Lembourg eſt une grande ville, fortifiée & défenduë par deux citadelles, l'une dans la ville, l'autre dehors, ſur une hauteur, qui la commande. Il y a un Archevêché pour les Latins, & un autre pour les Armeniens Catholiques, & un Evêque pour les Ruſſiens Schiſmatiques, qui dépend du Patriarche de Conſtantinople. Cette ville, reduite à l'extremité par les Coſaques rebelles, & par les Tartares, fût obligée de ſe rachetter par une groſſe ſomme d'argent. Elle eſt l'ancienne *Carrodunum*, ville des Peuciniens en la Sarmatie Européenne.

LEMBOURG, le Palatinat de Lembourg. *Leopolienſis Palatinatus*. Province de la Ruſſie Rouge, en Pologne. Elle eſt bornée au couchant par la Haute Pologne; au nort par le Palatinat de Belcz; au levant par la Podolie, & par la Moldavie; & au ſud par la Tranſylvanie, & par la Haute Hongrie. Ce Palatinat eſt bien arrouſé, fertile, & aſſez étendu. On le diviſe en quatre Territoires ou Chaſtelenies, qui prenent le nom de leurs capitales, qui ſont Lembourg, Premiſlie, Sanock, & Halicz, dont le Territoire porte le nom de Pokutie.

LEMBRO, L'EMBRO ou IMBROS. *Imbros*. C'eſt une iſle de l'Archipel. Elle eſt ſituée au nort de celle de Tenedo, prés de la Preſqu'iſle de la Romanie. Lembro n'a que neuf lieuës de circuit, ſa capitale porte ſon nom, & a un Evêché, & une citadelle.

LEMBRUN. *Lembrunum*. C'eſt un petit païs de l'Auvergne, dont on ignore les bornes. S. Germain de Lembrun, ſitué entre Iſſoire & Brioude, en conſerve le nom.

LEMGOW. *Lemgovia*. Ville Anſeatique du Cercle de Weſtphalie. Elle a été Imperiale, mais elle dépend maintenant du Comte de la Lippe. On la trouve dans le Comté de Lemgow, ſur la petite riviere de Pega, à quatre lieuës d'Herworden, & à ſix ou ſept de Minden, & de Paderborne.

LEMGOW COMTE'. voyez ſur *Lippe Comté*.

LEMISE LA NEUVE. *Lemiſa*, anciennement *Neapolis*. C'étoit autrefois une ville Epiſcopale de l'iſle de Cypre; ce n'eſt maintenant qu'un village, ſitué ſur la côte meridionale de l'iſle.

LEMNO. voyez *Stalimene*.

LEMO, LIM. *Lemuris*. Petite riviere d'Italie. Elle nait dans l'Etat de Genes, où elle baigne Gavi, & va ſe joindre à l'Orbe dans l'Alexandrin.

LEMPTA. *Lempta*. C'eſt une grande Contrée

trée du Zaara, ou du Deſert, en Afrique. Elle eſt entre le Terga au couchant, le Berdoa, & le Borno au levant; le Biledulgerid au nort; & la Nigritie au Sud. Ce païs eſt fort ſec, ſes habitans orgueilleux & brutaux, & ſes lieux principaux Lempta & Deghir, que quelques uns croyent n'être qu'une même ville.

LEMPTA ou LEINTA. voyez *Manaſtero*.

LEMSTER. *Lemſtera*, *Leonis Monaſterium*. Bourg d'Angleterre. Il a ſeance & voix au Parlement, & il eſt ſitué dans le Comté d'Hereford, à quatre lieuës de la ville de ce nom, du côté du nort.

LENA. *Lena*. C'eſt une grande riviere de la Grande Tartarie. On ne la trouve point dans les Cartes ordinaires; mais Mr. de Witſen l'a marquée dans la ſienne, & le P. Avril en fait mention dans ſes voyages. Elle a ſa ſource vers celles de l'Amur, & du Jeniſey, coule au devant de cette derniere, d'un cours preſque parallele au ſien; & aprés avoir traverſé des vaſtes Contrées, preſque entierement inconnuës, elle ſe décharge dans l'Ocean Septentrional.

LENCICI, LANSCHET. *Lancicium*, *Lencicium*, *Lancitia*. Ville de la Baſſe Pologne. Elle eſt capitale du Palatinat de Lencici, & ſituée entre la ville de Rava, & celle de Gneſne, à quinze lieues de la premiere, & à ſeize de la derniere. Lencici a une citadelle, ſituée ſur un rocher; mais la ville eſt dans un fond marêcageux. Elle fût preſque conſumée par un incendie l'an 1656.

LENCICI, le Palatinat de Lencici. *Lencicienſis Palatinatus*. Province de la Baſſe Pologne. Elle eſt entre celles de Kaliſch, de Sirad, de Sandomir, de Rava, & de Breſt. Outre Lencici ſa capitale, on y voit encore Breſini, Inowlocz, & Unienow.

LENDENARA. *Lendenaria*. Petite ville ou bourg de l'Etat de Veniſe en Italie. Ce lieu eſt dans la Poleſine de Rovigo, ſur l'Adigeto, à deux ou trois lieuës au deſſus de la ville de Rovigo.

LENCHAM, LENHAM. *Lenehamum*. Bourg d'Angleterre. Il eſt dans le Comté de Kent, à ſix lieuës de Cantorbery, vers le couchant. Quelques Geographes prenent ce bourg pour la ville nommée anciennement *Durolevum*, laquelle d'autres mettent à *Charinge*, village à une lieuë de Lencham.

LENGUETTA, Cap. voyez *Chimere*, le Cap de la Chimere.

LENNOX. *Lennoxia*, *Levinia*. Province de l'Ecoſſe Meridionale. Elle eſt bornée au couchant par le Comté d'Argyle; au nort par ceux de Broad-Albain, & de Mentheit; au levant par celuy de Sterling, & par la Cluydeſdale; la riviere de Cluyd la ſepare au midi de la Baronie de Reinfreu. Ce païs peut avoir dix ou onze lieuës du levant au couchant, il eſt aſſez large vers le couchant, mais le lac de Lomond en occupe une grande partie. Il n'a qu'environ trois lieuës vers le levant; & la ville de Dumbarton en eſt le ſeul lieu conſiderable.

LENS. *Lentium*, *Lentiacum*, *Lendum*. Petite ville des Païs-Bas. Elle eſt dans l'Artois, ſur la riviere de Souchets, à trois lieuës d'Arras, vers le nort. Cette ville a été fortifiée, mais on l'a démantelée. Le Prince de Condé y bâtit les Eſpagnols l'an 1648.

LENTZBURG. *Lentzburgum*. Bourg ou petite ville de Suiſſe. Ce lieu a titre de Comté, & il eſt ſitué dans le Canton de Berne, ſur une petite riviere, entre Araw & Bade.

LENZO. *Lencia*, *Anitia*. Riviere de l'Italie. Elle nait au mont Apennin, coule ſur les confins du Parmeſan, & du Modenois, & ſe décharge dans le Pô, à Breſſello.

LEOCATE. voyez *Leucate*.

LEOGANE. *Leogana*. C'eſt un bourg de l'iſle d'Hiſpaniola, en Amerique. Il eſt ſur un grand golfe, qui entre dans la côte occidentale de l'iſle. Les François ſe ſont établis en ce lieu depuis quelques années.

LEON, le Royaume de Leon. *Legionenſe Regnum*. C'eſt une Province de la Couronne de Caſtille, en Eſpagne. Elle eſt bornée au nort par les Aſturies; au levant par la Caſtille Vieille; au midi par l'Eſtremadure d'Eſpagne; & au couchant par le Portugal, & par la Galice. On donne à cette Province de cinquante-cinq à ſoixante lieuës du nort au ſud, & quarante du levant au couchant. Le Douro la traverſe, & la diviſe en deux parties preſque égales. Celle qui eſt au midi, porte le nom de *Leon deçà le Douro*, & la ſeptentrionale de *Leon delà le Douro*. Le païs de Leon eſt montueux, ſec, & peu fertile. Ses villes principales ſont Leon capitale, Aſtorga, Palencia, Toro, Zamora, Salamanque, & Ciudad Rodrigo, qui ſont toutes Epiſcopales. Le Royaume de Leon avoit autrefois beaucoup plus d'étenduë qu'aujourdhuy. Il renfermoit, outre le Leon Propre, la Galice, les Aſturies, la Caſtille Vieille, & l'Eſtremadure de Leon. Tout cela fut uni au Royaume de Caſtille l'an 1230.

LEON. *Legio*. Ville d'Eſpagne, capitale du Royaume de Leon, & ſituée au pié des montagnes des Aſturies, à la ſource de la riviere d'Ezla, à vingt-cinq lieuës de Valladolid, vers le ſeptentrion occidental. Leon eſt une grande ville; mais mal peuplée. Elle a un Evêché, ſuffragant de Compoſtelle, & une Egliſe, qui paſſe pour la plus belle d'Eſpagne.

LEON DE GUANUCO. voyez *Guanuco*.

LEON DE NICARAGUA. *Legio.* Ville de l'Audience de Guatimala, dans la Nouvelle Eſpagne. Elle eſt capitale de la Province de Nicaragua, & ſituée ſur un grand lac de même nom, environ à vingt cinq lieuës de la ville de Grenade, & à quinze de celle de Realejo, & de la mer de Sud. Cette ville eſt une des mieux bâties de ſon Audience, & elle a un Evêché, ſuffragant de Mexique. On voit prés de Leon, du côté du nort, un Vulcan, qui ne vomit plus de flammes, mais qui pouſſe encore au dehors de la fumée. Un Religieux de la Merci, ayant creu que la matiere, qui avoit fait brûler cette montagne, étoit de l'or, fit deſcendre un chauderon de fer, attaché à une groſſe chaine de même matiere, par l'ouverture de cette montagne; il eſperoit de puiſer de l'or dans cet abiſme, comme on puiſe de l'eau dans un puits, mais la force du feu fondit ſon chauderon, & une partie de la chaine, & rendit inutiles ſa dépence & ſon travail.

LEON, Lac. voyez *Nicaragua*, Lac.

LEON & LEONDOUL. voyez *S. Pol de Leon.*

LEONDARI & LARISSA. *Leonda, Lariſſa.* Petite ville de la Morée. Elle eſt dans la Zaconie, aux confins du Duché de Clarence, à la ſource de la riviere de Riſo, & à quatre lieuës de Dimizana, vers le nort.

LEONDARIO ou LEONTARI. *Leondaria*, anciennement, *Megalopolis, Chriſtianopolis.* C'étoit anciennement la principale ville de l'Arcadie, Province du Peloponeſe. Elle fût Epiſcopale, & enſuite Archiépiſcopale. Ce n'eſt aujourdhuy qu'un village de la Zaconie, en Morée, ſitué prés de l'Alphée, à treize lieuës de Lacedemone, vers le nort occidental.

LEONES, Porto de los Leones. *Portus Leonum.* Ce port eſt ſur la côte orientale du Magellan, en l'Amerique Meridionale, à l'embouchure de la riviere de Deſaguadero.

LEONESSA. *Leoniſſa.* Bourg du Royaume de Naples. Il eſt dans l'Abruſſe Ulterieure, aux confins du Duché de Spoleto, & à deux lieuës de Citta Ducale, vers le nort.

LEONTINI, LENTINI. *Leontina.* Ville de la Vallée de Noto, en Sicile. Elle étoit conſiderable; mais elle a été extremement endommagée par un furieux tremblement de terre l'an 1693. Elle eſt à deux lieuës du golfe de Catania, ſur la riviere de Leontini, appellée anciennement *Liſſon*, & fort prés du lac de Leontini qui eſt l'*Herculeus Lacus* des Anciens.

LEOPOL. voyez *Lemberg.*

LEPANTE. *Naupactus.* Ville de la Grece. Elle eſt capitale de la Livadie, & ſituée ſur le golfe de Lepante, à ſept lieuës de Patras, vers le ſeptentrion oriental. Cette ville eſt une place forte, elle eſt conſtruite ſur une montagne, faite en pain de ſucre, & diviſée en quatre villes par autant d'enceintes de murailles, & dominée par une bonne citadelle, qui eſt au haut de la montagne. Lepante a un Archevêché, un port, où il ne peut entrer que des petits bâtiments, de bonnes manufactures de Maroquins du levant, & des bons vins. Cette ville, celebre par la grande bataille, que Don Juan d'Aûtriche, Général de la flotte Chrétienne, gagna à ſon voiſinage ſur celle des Turcs l'an 1571. fût cedée aux Venitiens par Emanuël Empereur de Conſtantinople l'an 1408. Bajazet II. la prit l'an 1498. avec une armée de cent cinquante mille hommes; les Venitiens l'ont repriſe l'an 1687. & ils l'ont renduë par la derniere paix, aprés l'avoir démantelée.

LEPANTE, le golfe de Lepante ou de Corinthe. *Corinthiacus*, & *Naupactinus Sinus.* Ce golfe, qui prend aujourdhuy ſon nom de la ville de Lepante, comme il le prenoit autrefois de celle de Corinthe, eſt une partie de la mer Jonienne. Il s'étend depuis les bouches de Lepante, qui le ſeparent du golfe de Patras, juſqu'à l'iſthme de Corinthe, ayant la Livadie au nort, & la Morée au midi. Ce golfe forme deux grandes Bayes vers le nort. On appelle celle qui eſt au couchant des deux la *Baye de Salone*, ou *de Criſſa*, & l'autre *la Baye d'Aſproſpiti.* Il en forme deux autres plus conſiderables vers l'iſthme de Corinthe. La *Baye de Corinthe* eſt vers la ville de ce nom, & l'endroit le plus étroit de l'iſthme; la *Baye de Livadoſtre* s'avance à l'orient ſeptentrional, vers la ville de Megare. La montagne de *Palevouni*, anciennement *Gerania*, ſepare ces deux Bayes par un eſpace de quatre lieuës, à l'endroit le plus oriental, & elle pouſſe un grand cap dans le golfe de Lepante, qui s'éloigne de cinq lieuës du golfe d'Egine. *Wheler dans ſa carte de l'ancienne, & de la nouvelle Achaïe.*

LEPANTE, les Bouches, ou le Détroit de Lepante. *Fretum Naupactinum*, anciennement *Rhium* ou *Calydonium.* Détroit de la mer Jonienne. Il ſepare le golfe de Patras de celuy de Lepante, dont il eſt l'entrée. Il eſt formé par deux caps, celuy de *Rio*, qui eſt en Morée, & celuy d'*Antirio*, qui eſt en Livadie. Il y a ſur chacun de ces caps pour la garde du détroit un chaſteau, dont l'un porte le nom de *Chaſteau de Morée*, l'autre de *Chaſteau de Romelie.* On les appelle tous deux enſemble les *Dardanelles de Lepante.*

LEPE. *Lepa, Lepa Magna.* C'étoit autrefois une ville de l'Eſpagne Betique. Ce n'eſt maintenant qu'un bourg de l'Andalouſie, ſitué à une lieuë & demi du golfe de Cadix, entre l'embouchure de

de la Guadiane, & celle de l'Odier.

LEPSINA. voyez *Eleusis*.

LERE, LEYRE. *Lera*, anciennement *Sigmanus* ou *Igmanus*. Petite riviere de la Guienne. Elle se décharge dans le golfe d'Arcachon qui est au couchant de la ville de Bourdeaux.

LERIA. voyez *Leiria*.

LERICE. *Ericis Portus*, *Erix*, *Illiricum*. Ancien bourg de la Ligurie. Il est dans la partie orientale de l'Etat de Genes, sur le golfe de Spezza, vis à vis de Porto Venere.

LERIDA. *Ilerda*. Ville de la Catalogne, en Espagne. Elle est sur une petite coline, & elle s'étend jusqu'au bord occidental de la Segre, qu'on y passe sur un pont, à six lieuës de l'embouchure de cette riviere dans l'Ebre. Lerida est une place forte, & Episcopale, suffragante de Tarragone. Cette ville est celebre dans l'histoire par la victoire que Cæsar y remporta sur les troupes d'Afranius, & de Petreius, qui suivoient le parti de Pompée, & par divers sieges qu'elle a soûtenus. On la prend aujourdhuy pour l'ancienne *Athanagia*, ville des Illergetes, laquelle quelques-uns mettoient autrefois à *Manresa*, & d'autres à *Cardona*.

LERIN. *Lerina*. Bourg ou petite ville avec titre de Comté. Ce lieu est dans la Majorité d'Estella, en la Haute Navarre, sur la riviere d'Ega, entre la ville d'Estella, & celle de Calahorra.

LERINS, les Isles de Lerins, ou de S. Margueritte, & de S. Honorat. *Lerina Insula*. Ce sont deux petites isles de la mer Mediterranée, situées sur la côte de la Provence, à deux lieuës de la ville d'Antibe, vers le midi. Celle de ces isles, qui est le plus près de la côte, porte aujourdhuy le nom de *S. Margueritte*. Elle est la *Lero*, *Lerone*, des Anciens; on y voit une petite forteresse dans laquelle on tient ordinairement garnison. L'autre est appellée *S. Honorat*, c'est celle que les Anciens nommoient *Lerina*, *Lerinum*, & *Lerinus*. d'où a été pris le nom commun à toutes les deux. On voit dans celle-cy le Monastere de *S. Honorat de Lerins*, qui fût anciennement celebre par le grand nombre de Prélats, & de Martyrs, qu'il donna à l'Eglise.

LERMA. *Lerma*. Bourg avec titre de Duché. Il est dans la Castille Vieille, en Espagne, sur l'Arlanza, à neuf lieuës de Burgos, du côté du midi.

LERNA. voyez *Petrina*.

LERNECA. *Lerneca*. C'étoit autrefois une grande ville, à en juger par les ruïnes, qui y paroissent; aujourdhuy ce n'est qu'un bon village, situé sur la côte meridionale de l'isle de Cypre, où il a une bonne rade, & un petit fort pour sa défence.

LERO, ou la Rose. *Leros*, *Lerica*. C'est une des isles de l'Archipel. Elle est vers les côte de la Natolie, entre les isles de Nicaria, de Morgo, & de Lango. Cette isle a deux bons ports, une ville Episcopale, qui porte son nom, & qui est suffragante de Rhodes, & quantité d'Aloës.

LERS. *Lertis*. Il y a deux rivieres de ce nom dans le Haut Languedoc. Le Grand Lers, *Lertis Magnus*, baigne Mirepoix, & se décharge dans la Lauriege. Le petit Lers, *Lertis parvus*, *Ircius*, *Ercius*, fournit une partie de ses eaux au fameux canal du Languedoc, va couler prés de Thoulouse, & se décharger dans la Garonne, à trois lieuës au dessous de cette ville.

LESCAR ou LASCAR. *Lascura*, *Benebarnum*, *Bearnensium* ou *Benarnensium civitas*. Ville de la Gascogne, Province de France. Elle est dans le Bearn, sur le Gave, à deux lieuës au dessous de la ville de Pau. Lescar, qui a été bâtie sur les ruïnes de l'ancienne *Benebarnum*, capitale des Benebarniens, a un Evêché, suffragant d'Auch.

LESCHE. *Letia*. Petite riviere du Païs de Liege. Elle a sa source dans les Ardennes, & se décharge dans la Meuse, un peu au dessus de la ville de Dinant.

LESER. *Lesura*. Petite riviere de l'Electorat de Treves. Elle arrouse le bourg de Manderscheit, & va se décharger dans la Moselle, vis à vis de Veldentz.

LESINA. *Lesina*. C'étoit autrefois une ville Episcopale, suffragante de Benevent; c'est maintenant un petit village de la Capitanate, situé prés du golfe de Rodia, sur le lac de Lesina, qui est le *Pantanus Lacus* des Anciens.

LESINE. *Pharia*, *Pharos*, *Phara*, *Paros*, *Lesina*. Isle avec une ville de même nom, & suffragante de Spalato. Elle est dans le golfe de Venise, entre l'isle de Brazza, & celle de Curzola. Cette isle appartient aux Venitiens, & a titre de Duché, duquel dépendent les isles de Lissa, de Busi, de S. Andrea, & quelques autres moins considerables. La ville située sur la côte meridionale en forme d'amphitheatre a un bon port, & est défenduë par une citadelle, construite sur une montagne voisine.

LESNOW. *Lesnovia*. Bourg de la Pologne, situé dans la Haute Volhynie, prés de Beretsko, à cinq lieuës de Lusuc, vers le midi. Lesnow est connu par la victoire que Jean Casimir Roy de Pologne y remporta l'an 1651. sur les Cosaques & les Tartares, qui y perdirent vingt mille hommes.

LESSOW & NORTSTRANT. *Lessoa*, *Glessaria*. Isle du Danemarc. Elle est dans le Cattegat, vis à vis de l'entrée du canal d'Alborg. Cette isle n'a que quelques villages, & n'est remarquée que parce qu'elle est environnée de bancs de sable de tous côtés.

LESSEN

LESSEN ou LESSINES. *Leſſina.* Petite ville des Païs-Bas. Elle eſt dans le Haynaut, ſur la Denre, à cinq lieuës de Bruxelles, vers le couchant.

LESTEIOCORI. *Leſteiocorium.* C'eſt un bourg de la Morée. Il eſt dans l'Iſthme de Corinthe, à une lieuë de la ville de ce nom, ſur le golfe de Lepante. On prend ce bourg pour l'ancien *Lechæum Navale*, qui étoit un des ports de la ville de Corinthe.

LESTEROCORI. voyez *Aleſteroſo.*

LESTITHIEL, LESTWITHIEL. *Leſtithiela*, autrefois, *Uxella*, *Uzella*. Ancien bourg des Damnoniens. Il eſt dans le Comté de Cornouaille, en Angleterre, ſur la riviere de Fowey, à deux lieuës de la mer de Bretagne. Ce bourg eſt un des quatre, où l'on marque l'eſtain de Cornouaille, & il a ſeance & voix dans le Parlement d'Angleterre.

LETO MORTO. *Leta.* Petite riviere de l'Etat de l'Egliſe en Italie. Elle coule dans la Marche d'Ancone, à l'orient de la ville de Fermo, & ſe décharge dans le golfe de Veniſe, un peu au deſſous de cette ville.

LETOMERITZ, LEITOMERITZ. *Litomerium*, *Litomierſa.* Ville Epiſcopale de la Boheme. Elle eſt capitale du Cercle de Letomeritz, & ſituée ſur l'Elbe, à onze lieuës de Prague, dont ſon Evêché eſt ſuffragant, & du côté du nort.

LETRIM, LETRUM. *Letrimum*, *Letrumum.* Petite ville de la Connacie, en Irlande. Elle eſt capitale du Comté de Letrim, & ſituée ſur le Shannon, entre Longfort, & Slego, à huit lieuës de la premiere, & à neuf de la derniere.

LETRIM, le Comté de Letrim. *Letrimenſis Comitatus.* Contrée de la Connacie, en Irlande. Elle eſt vers la ſource du Shannon, aux confins de l'Ultonie, & de la Lagenie, ayant au midi les Comtés de Slego, & de Roſcomen. Sa longueur eſt de dix ſept lieuës, & ſa largeur de quatre à cinq, ſon terroir eſt fort montagneux; mais il produit de ſi bons pâturages, qu'on eſt obligé d'en chaſſer les troupaux, pour les empêcher de trop manger. Ses lieux principaux ſont Letrim capitale, Anchonry, Jameſtown, & Carickdrumruske.

LETTA. voyez *Lita.*

LETTERE. *Letterum*, *Letteranum*, *Lyctera.* Petite ville Epiſcopale, ſuffragante d'Amalphi. Elle eſt dans la Principauté Citerieure, Province du Royaume de Naples, entre le golfe de Salerne, & celuy de Naples, au pied de la montagne de Lattara, que les Anciens nommoient, *Lactarius*, ou *Lacteus mons.*

LETTONIE, LETTEN, LITLANDE. *Littia*, *Litlandia.* C'eſt la partie meridionale de la Livonie. Elle a l'Eſtonie au nort, la Curlande au ſud, la Moſcovie au levant, & le golfe de Riga au couchant. La plus petite partie de ce païs, où ſont les villes de Dunebourg, de Roſiten, de Lutzem, & de Marienhuſen, apartient aux Moſcovites. Les Suedois poſſedent le reſte, où l'on voit la ville de Riga, & celles de Kokenhauſen, de Segewold, de Wenden, de Wolmer &c.

LEVADIA, ou BADIA. *Lebadia*, *Lebadea.* C'eſt une petite ville de la Livadie, en Grece. Elle eſt prés de la riviere de Cephiſe, & du lac de Thebes, ou Stives, à quinze lieuës de la ville de ce nom, vers le couchant.

LEVANT, les iſles du Levant. voyez *Titan.*

LEVANT, la mer du Levant. *Mare Orientale.* C'eſt la partie orientale de la mer Mediterranée. Elle commence à la côte orientale de l'iſle de Candie, & s'étend juſqu'aux côtes de la Syrie, ayant la Natolie au nort, & une partie du Royaume de Barca avec l'Egypte au midi.

LEVANZO. *Levantia*, *Phorbantia.* C'eſt une petite iſle, où il n'y a que quelques habitations. Elle eſt dans la mer Mediterranée, à trois lieuës de la côte occidentale de la Sicile, vis à vis de Trepano.

LEUBEN, LEWBEN, LAUBEN. *Leubenum*, *Lauba*, *Leobium.* Bon bourg du Cercle d'Autriche. Il eſt dans la Stirie, ſur le Muer, qu'on y paſſe ſur un pont, à trois lieuës au deſſus de Pruckander-Muer.

LEUCA, Capo di Leuca. voyez *S. Maria di Leuca.*

LEUCATE, LEOCATE. *Leocata*, *Leucata.* Bourg ou petite ville, qui étoit défenduë par une bonne citadelle, que les François ont démolie depuis quelques années. Ce lieu eſt dans le Languedoc, à ſix lieuës de Narbonne, & à pareille diſtance de Perpignan, ſur le lac ou petit golfe de Leucate, qu'on juge pouvoir être la *Sordica Palus* des Anciens.

LEUCADA. voyez *S. Maure*, iſle.

LEUCK. *Leucia.* Bon bourg du Païs de Valais, allié des Suiſſes. Il a un pont ſur le Rhône, à cinq lieuës au deſſus de la ville de Sion, & des bains renommez, qui ſont à une lieuë du Bourg.

LEUCHTENBERG, le Landgraviat de Leuchtenberg. *Leuchtenbergenſis Landgraviatus.* C'eſt un Petit Païs, enclavé dans le Palatinat de Baviere. Il eſt le long de la riviere de Nab, & n'a rien de conſiderable que Pfreimb, qui en eſt la capitale, & Leuchtenberg, chaſteau fort qui luy donne le nom. Ce Landgraviat eſt dans la Maiſon de Baviere, depuis l'an 1646. & il eſt poſſedé par un cadet de cette Maiſon.

LEUCOS, ou PATRASSO. *Patraſſus*, *Glaucus.* Petite riviere de la Morée. Elle coule entre la

la ville de Gaſtani, & la Fortereſſe d'Achaia, & ſe décharge dans le golfe de Patras, à une lieuë de la ville de ce nom, vers le midi.

LEUCOSA, LICOSA. *Leucaſia*, *Leucoſia*. C'eſt une des iſles, qu'on appelle *li Galli*. Elle eſt dans le golfe de Salerne, prés de la côte de la Principauté Citerieure, Province du Royaume de Naples, au midi du cap della Minerva.

LEUCTRES. *Leuctra*. C'étoit anciennement une petite ville de la Beotie en Grece. Elle eſt celebre dans l'hiſtoire par une grande bataille, que les Thebains y gagnerent ſur les Lacedemoniens, l'an de Rome 383.

LEVERANO. *Leveranum*. Bourg avec titre de Principauté. Il eſt dans la Terre d'Otrante, Province du Royaume de Naples, prés du golfe de Tarente, & à trois lieuës de la ville de Leccie.

LEVERPOLE. voyez *Leerpole*.

LEVIDONA, LEVIDONIA. voyez *Alvidona*.

LEVIN ou LEWIN. *Levinus*, *Leuvinus*. C'eſt une riviere d'Ecoſſe. Elle a ſa ſource dans le Mentheit, baigne une partie de la Fife, & ſe décharge dans le golfe de Forth, au bourg de Levin, à trois lieuës de S. André. Il y a une autre riviere de ce nom dans le Comté de Lennox. Elle traverſe tout le lac de Lomond, du nort au ſud, baigne la ville de Dunbriton, & peu aprés ſe joint au Cluyd.

LEVITA. *Levita*, *Lebinthos*. Petite iſle deſerte, mais qui a un port fort ſeur. Elle eſt entre celles de Lango, de Morgo, & de Stampalia dans l'Archipel.

LEUKIRCHEN. voyez *Leutkirck*.

LEVROUX. *Leproſium*. Petite ville de France. Elle eſt dans le Berry, à deux lieuës de Bourges, vers le couchant.

LEUSE. *Leuſa*, *Lutoſa*. Petite ville des Païs-Bas, elle eſt dans le Haynaut à la ſource de la Tenre, & à trois lieuës au deſſus de la ville d'Ath.

LEUTKIRCK. *Leutkirka*. Petite ville Imperiale de la Souabe. Elle eſt Proteſtante, & ſituée dans l'Algow, ſur l'Eſchach, à quatre lieuës de Memmingen, du côté du midi. Quelques Geographes prennent Leutkirck pour l'ancienne *Ectodurus* ou *Ectodurum*, petite ville de la Rhetie, laquelle d'autres placent à *Echtal*, village de la même Contrée.

LEUTMERITZ. voyez *Letomeritz*.

LEUTOMISSEL. voyez *Littomiſſel*.

LEUTSCH. *Leuconium*. Petite ville aſſés bien fortifiée. Elle eſt dans le Comté de Zcepus en Haute Hongrie, à douze lieuës de Caſſovie, au pié du mont Krapack, & à la ſource de la riviere d'Harnat.

LEUWARDE. *Leovardia*. Ville des Provinces Unies, capitale de la Friſe, & ſituée ſur un canal qui va à Dokum, à Harlingue, & à Franeker, à quatre lieuës des deux premieres, & à trois de la derniere. Leuwarde eſt une grande ville, bien bâtie, & fortifiée. Elle eſt le ſiege de la cour de Juſtice, & des Etats de la Province, & du Prince de Naſſaw, Gouverneur General de cette Province, & de celle de Groningue. Leuwarde avoit autrefois un Evêché ſuffragant d'Utrecht.

LEUWE. voyez *Leeuwe*.

LEWECK. *Leuvecum*. Ville de l'Inde delà le Gange. Elle eſt capitale du Royaume de Camboje, & en porte le nom ſur les cartes. voyez *Camboje*.

LEUWENTZ, LEIVA. *Leuva*, *Leuventium*. Petite ville de la Haute Hongrie. Elle eſt dans le Comté de Bars, ſur la riviere de Gran, & à ſix lieuës de la ville de ce nom. Les Imperiaux, commandez par le General Souches, y défirent les Turcs l'an 1664.

LEWES. *Leſuas*. Bon bourg, & bien peuplé. Il eſt dans le Comté de Suſſex, en Angleterre, entre Chicheſtre, & Rye, à neuf ou dix lieuës de l'une & de l'autre, & à deux de la mer de Bretagne.

LEWIS. *Leuviſſa*, *Leogus*. Iſle d'Ecoſſe. Elle eſt la plus ſeptentrionale des Weſternes, & éloignée de neuf lieuës de l'iſle de Skye, & de vingt de la côte de l'Ecoſſe. Sa longueur eſt de dix-huit lieuës & ſa largeur de quatre ou cinq. Elle eſt ſeparée en deux parties par un petit iſthme de mille pas. La partie ſeptentrionale, qui eſt la plus grande conſerve le nom de Lewis, & abonde en grains, & en beſtiaux; ſes principaux bourgs ſont Sherboſt, Grimſetter, & Daneville. La meridionale porte le nom d'Harray, elle eſt pleine de montagnes, & de forets, & produit pourtant de bons pâturages; Rowadil en eſt le principal bourg. On prend prés des côtes de cette iſle des balaines d'une prodigieuſe groſſeur, & on y pêche quantité de Saumons, & de Harengs.

LEYBNITZ. *Leynicium*. Bourg de la Stirie, ſitué ſur la riviere de Sacka, à une lieuë de ſon embouchure dans le Muer, à cinq lieuës de Gracz, vers l'orient meridional. On prend ce bourg pour l'ancienne *Polybianum* petite ville de la Haute Pannonie.

LEYE. voyez *Lis*.

LEYNE. *Lynius*, *Leinius*. Riviere de la Baſſe Saxe. Elle nait à Heiligenſtat dans l'Eiſchfeld, traverſe le Duché de Brunſwick, baigne Gottingen, Hanover, & Neuſtat, & ſe décharge dans l'Aller entre Zell & Ferden.

LEYSZNICK, LEISNICK. *Leyſnigum*, *Liſnica*. Petite ville du Cercle de la Haute Saxe. Elle eſt dans la Miſnie, ſur la Multe, prés de ſon embouchure dans la Mulde, à ſix lieuës de Meiſſen, vers le couchant.

LEYTE. *Lutis.* Riviere d'Allemagne. Elle naît dans la Stirie, traverſe une partie de l'Autriche, où elle baigne Bruck, & entrant dans la Baſſe Hongrie, elle ſe jette dans une branche du Danube, vis à vis de la ville d'Owar.

LEYTON. *Leytonum*, autrefois, *Durolitum.* C'étoit anciennement une petite ville des Trinobantes; ce n'eſt maintenant qu'un village d'Angleterre, ſitué dans le Comté d'Eſſex, aux confins de celuy de Middelſex.

LEZ. *Ledus*, *Ledum.* Petite riviere du Languedoc. Elle baigne Montpellier, & ſe décharge dans le lac de Maguelone.

LEZAT. *Lezatum.* Bourg chef d'un petit païs, nommé le *Lezadois.* Il eſt dans le Haut Languedoc, ſur la Lauriege, à quatre lieuës de Thoulouſe, du côté du midi.

LEZARD-POINT, c'eſt à dire le cap de Lezard. *Lezardum caput*, anciennement, *Ocrinum*, *Damnonium Promontorium.* Ce cap eſt en la côte meridionale de la Cornouaille, en Angleterre, aſſez pres de la pointe occidentale de cette Province. On l'appelle auſſi le *cap S. Michel.*

LEZARDS, iſle. voyez *Caiman.*

LEZUZA. *Lezuza.* C'eſt un village d'Eſpagne, ſitué dans la Caſtille Nouvelle, à quatre lieuës d'Alcaraz, du côté du nort. On prouve par une ancienne inſcription, trouvée dans ce lieu, qu'il eſt l'ancienne petite ville des Carpetans, laquelle on nommoit *Libiſoſa*, *Libiſoca*, *Libiſona.*

LHANVELLIN. voyez *Lan-Vethlin.*

LHON. voyez *Lohne.*

LIAMPO. voyez *Ningpo.*

LIMONE, il Limone. *Limonius Fluvius.* Riviere de Corſe. Elle prend ſa ſource dans un lac, qui eſt vers le milieu de l'iſle, & coulant vers le couchant, elle baigne Cruzani, & ſe décharge dans le golfe de Ginerca.

LIANNE. *Liana*, *Elna.* C'eſt une riviere du Boulenois en Picardie. Elle baigne Boulogne, & ſe décharge peu aprés dans la mer.

LIASTO, Lago Liaſto, ou Lico, Porto Lugoduni. *Lugudone*, *Liguidonis*, ou *Liguidonenſium Portus.* C'eſt un lac ou un petit golfe de l'iſle de Sardagne. Il eſt à l'embouchure de la petite riviere de Cedro, & au levant de la ville de Sargano.

LIBAN. *Libanus mons.* C'eſt une celebre montagne de la Turquie, en Aſie. Elle eſt entre la Syrie Propre, & la Judée, s'étendant du couchant au levant depuis la mer Mediterranée juſqu'à l'Arabie. Cette montagne a des croupes ſi hautes qu'elles ſont couvertes de neige en tout temps, mais elles laiſſent entr'elles un grand nomore de vallées fort agreables, & fort fertiles. Elle étoit autrefois celebre par la quantité d'encens qu'elle produiſoit, & par ſes ſapins, ſes ciprés, ſes cedres, & ſes carrieres de marbre. Salomon en tira le bois & les pierres de taille, qu'il employa à la conſtruction du temple de Jeruſalem. Cette montagne eſt diviſée en deux chaines principales, qui laiſſent entr'elles la grande vallée d'Abellinas, nommée anciennement la Syrie Creuſe, où eſt la ville de Damas. L'hiſtoire Sainte appelle egalement ces mongnes le *Liban*; mais Ptolemée ne donne ce nom qu'à celles, qui ſont au nort de la vallée, & il appelle *Anti-Liban*, celles qui ſont au ſud, ſur les confins de la Judée. Les Syriens appellent aujourdhuy ces montagnes *Lebnon*, & les Arabes *Lobnan*, on dit qu'elles ne ſont habitées que par des Chreſtiens Maronites, qui ont leur Patriarches, & qu'ils payent un grand tribut au Grand Seigneur, pour avoir le privilege d'y être ſeuls.

LIBANOTI. *Libanotia.* Bourg ou village du Royaume de Naples, ſitué dans la Principauté Citerieure, ſur la riviere de Sapri, au levant de Policaſtro. Libanoti eſt l'ancienne *Sapris*, petite ville de la Lucanie.

LIBA- NOVA, anciennement Stagire. *Liba Nova*, *Stagira.* Petite ville de la Turquie, en Europe. Elle eſt la patrie du celebre Philoſophe Ariſtote, & elle eſt ſituée ſur le golfe de Conteſſa, à cinq lieuës de la ville de ce nom, vers le midi.

LIBAW. *Liba.* Petite ville de la Curlande. Elle a un bon port, & eſt ſituée ſur la mer Baltique, à trois lieuës de Samogitie, & à douze de Goldingen.

LIBNA ou LEBNA. *Libna.* C'étoit anciennement une des villes Sacerdotales de la Judée. Elle étoit dans la Tribu de Juda, vers les confins de celles de Benjamin, & de Dan. Cette ville ſe revolta contre Joram, Roy de Juda. 2 *Rois* 8.

LIBOURNE. *Liburnia.* Ville de France, ſituée dans la Guienne, ſur l'embouchure de la Lille dans la Dordogne, à ſept lieuës de Bourdeaux, vers le levant, Libourne eſt une ville aſſez agreable, & on y fait beaucoup de commerce, parce que le flux de la mer y porte d'aſſez gros navires.

LIBURNIE. *Liburnia.* C'étoit anciennement une partie de l'Illyrie. On la prennoit d'une maniere generale, & alors elle comprennoit le Païs des Japides, & s'étendoit le long de la mer Adriatique, depuis l'Iſtrie, juſques à la riviere de Kerka, qui la ſeparoit de la Dalmatie. On met aujourdhuy dans ce païs la Morlaquie, & le Comté de Zara. Mais la Liburnie priſe en particulier ne comprenoit que cette derniere Province, étant renfermée entre la riviere de Kerka & celle de Zermagna.

LIBYE. *Libya.* On donna anciennement ce nom à toute l'Afrique; mais enſuite on le reſerra à cette

à cette partie de l'Afrique, qui eſt au couchant; & qui a au levant l'Egypte, & l'Ethiopie, l'Ocean Ethiopien au midi, l'Atlantique au couchant, & la mer Mediterranée au nort. On la diviſoit en deux parties générales, la *Libye Interieure* ou *Ulterieure* étoit au midi, & comprenoit le Zara, la Nigritie & la Guinée. La *Libye Citerieure* ou *Exterieure* étoit vers le nort, & renfermoit tout le Biledulgerid, & toute la Barbarie. Cependant on prenoit quelquefois la *Libye Exterieure* d'une maniere plus reſerrée, & plus propre; & alors elle étoit entre l'Afrique propre & l'Egypte, repondoit au Royaume, & au deſert de Barca, & renfermoit la Marmarique, la Cyrenaique, & la *Libye Exterieure* encore plus proprement dite, qui étoit joignant l'Egypte, & qui eſt maintenant la partie orientale du Royaume & du Deſert de Barca.

LICH ou LICHA. *Licha.* Bon bourg de la Wetteravie, ſitué dans la partie orientale du Comté de Solms, ſur la riviere de Wetter, à deux lieues de la ville de Gieſſen, & un peu davantage de celle de Butzbach.

LICHE. voyez *Laodicée.*

LICHFELDE, LISFELDE, LICHFIELD. *Lichfeldia.* Petite ville d'Angleterre. Elle eſt dans le Comté de Stafford, entre la ville de ce nom, & celle de Coventer, à quatre lieues de la premiere, & à ſix de la derniere. Lichfelde ſituée ſur le bord d'un marais, qui la couvre, du côté du couchant, a un Evêché, ſuffragant de Cantorbery. On voit prés de cette ville le lieu nommé le *Wall* où ſont les ruïnes de l'ancienne *Otocetum* ville des Cornaviens.

LICHO. *Lycus,* Petite riviere de la Natolie. Elle coule prés de Bambucale, & d'Eſchihiſſar, dont le premier eſt les ruïnes de l'ancienne *Hierapolis,* & le dernier celles de l'ancienne *Laodicée,* & peu aprés elle ſe décharge dans le Madre.

LICO, LAGO LICO. voyez *Liaſto.*

LICODIA. *Licodia.* Bon bourg de la Sicile. Il eſt vers le milieu de la Vallée de Noto, prés de la ſource du Drillo, à douze lieues de Siracuſe, vers le couchant.

LICOLA, LAGO DE LICOLA, ou le lac Lucrin. *Lucrinus Lacus, Bajanus lacus.* C'étoit anciennement un lac renommé pour la grande quantité d'excellents poiſſons qu'on y prenoit. L'an 1538. un tremblement de terre y éleva une montagne de cendres, & changea le reſte en un marais, qui ne produit plus que des roſſeaux. On donne auſſi le nom de *Licola* aux veſtiges d'un canal, que Neron avoit entrepris de faire, depuis le golfe de Pouzzol, juſqu'à la ville d'Oſtie.

LICOSA. voyez *Leucoſa.*

LICOSTOMO. *Scotuſſa, Scotuſa.* Ancienne petite ville de la Theſſalie; ſituée ſur la Pennée, prés de ſon embouchure dans le golfe de Salonichi. Elle a un Evêché, ſuffragant de Lariſſe.

LIDA. *Lida.* Petite ville avec châtelenie & citadelle. Elle eſt dans le Palatinat de Troki, en Lithuanie, ſur la petite riviere de Dzila, à dix-ſept lieues de la ville de Troki, du côté du midi. Lida fut preſqu'entierement ruïnée par les Moſcovites l'an 1655.

LIDDESDALE, c'eſt à dire la Vallée de Lidde. *Liddeſdalia.* Petite Province de l'Ecoſſe Meridionale. Elle prend ſon nom de la riviere de Lidde, qui la traverſe. Elle eſt bornée au nort par la Tivedale; au couchant par l'Eskdale; & ailleurs par l'Angleterre. C'eſt un petit païs fait en pyramide, dont la baſſe eſt de cinq lieues, & la hauteur de dix. Il eſt fort montagneux, n'a ni villes, ni bourgs, & doit manquer du bois, puis qu'on y brule d'une eſpece de terre durcie au ſoleil.

LIDKIOPING. *Lidkiopia.* Petite ville de la Weſtrogothie Propre, en Suede. Elle eſt à l'embouchure de Lida, dans le lac de Wener, environ à vingt-cinq lieuës de la ville de Gotenbourg, vers le nort oriental.

LIEBANA, Cap. *Lievana, Libania, Lobania.* C'eſt un petit païs de l'Aſturie de Santillana, en Eſpagne. Il eſt aux confins de celle d'Oviedo, dans les montagnes d'Europa. Sa longueur eſt de neuf lieuës, & ſa largeur de quatre, il contient quatre vallées ou l'on dit qu'il y a 366. villages. Le bourg de Potes en eſt le lieu principal.

LIEBENWALD, LIEBEWALD. *Lebewaldia, Liebenwaldum.* Petite ville forte du Marquiſat de Brandebourg. Elle eſt ſur la riviere d'Havel, dans la Marche Ukerane, aux confins de la Moyenne, & du Comté de Rupin.

LIECHTENAW. *Liechtenavia.* Petite ville avec un chaſteau fort. Elle eſt dans la Baſſe Alſace, au levant du Rhin, entre Strasbourg & Bade, à quatre lieuës de la premiere, & à trois de la derniere. Liechtenaw a un grand Territoire, coupé par le Rhin, où ſont les petites villes de Wilſtett, d'Offenthorf, & de Druſenheim, & qui appartient aux Comtes d'Hanaw.

LIECHTENAW. *Liechtenavia.* C'eſt une petite ville, défenduë par un fort bon chaſteau. Elle appartient à la ville de Nurenberg, en Franconie, mais elle eſt enclavée dans le Marquiſat d'Ohnſpach, à une lieuë & demi de la ville de ce nom, vers l'orient, & ſur la riviere de Retzel.

LIECHTENBERG. *Liechtenberga.* C'eſt un chaſteau fort de la Baſſe Alſace. Il eſt ſitué ſur une montagne, à cinq lieuës d'Haguenaw, vers le couchant. Ce chaſteau eſt chef d'une Seigneu-

rie, qui appartient aux Comtes d'Hanaw. voyez ſur *Buſweiller*.

LIEGE. *Leodium*, *Leodicum*, *Leodica*, *Legia*. Ville du Cercle de Weſtphalie, en Allemagne. Elle eſt capitale de l'Evêché de Liege, & ſituée ſur la Meuſe, entre Maſtricht & Huy, environ à quatre lieuës de l'une & de l'autre. Liege qui eſt dans une Vallée fort agreable, eſt une grande ville: on y voit huit Egliſes Collegiales, outre la Cathedrale, & un grand nombre de convents de l'un & de l'autre ſexe. Elle étoit autrefois Imperiale, ſous la protection de ſes Evêques; mais comme le deſir de dominer dans les Evêques, & l'amour de la liberté dans le peuple, y produiſoient fort ſouvent des brouilleries. L'an 1684. l'Electeur de Cologne, qui en étoit Evêque, y fit marcher des troupes, la ſoûmit, & y fit bâtir une citadelle. On a fortifié depuis peu la ville de Liege par des grands dehors, qui la mettent preſque hors du danger d'être aſſiegée, pourveu qu'elle ait une nombreuſe garniſon.

LIEGE, le Païs ou l'Evêché de Liege. *Leodienſis Ditio*, ou *Epiſcopatus*. C'eſt [illegible] Etats du Cercle de Weſtphalie, en Allemag[illegible] Il eſt enclavé dans les Païs-Bas, ayant vers le couchant les Provinces de Brabant, de Namur & d'Haynaut; & vers le levant celles de Luxembourg, de Limbourg & de Gueldres, avec une petite partie du Duché de Juliers. Ce païs a une figure ſi irreguliere, qu'on n'en ſauroit marquer l'étenduë au juſte. On le diviſe en quatre Contrées, il y en a deux au couchant de la Meuſe, la Hasbaye, & le Comté de Lootz, qui comprend ſous ſoy la Campigne Liegeoiſe, & le Comté de Horn. Les deux autres, qui ſont au levant de la Meuſe, ſont le Marquiſat de Franchimont, & le Condrotz. Outre cela, les Evêques de Liége poſſedent une partie du Païs, qui eſt entre Meuſe & Sambre, & prétendent avoir des droits legitimes ſur le Duché de Bouïllon. Ses villes principales ſont Liege capitale, Maſeyck, Viſet, Huy, Tongres, Dinant. Son terroir eſt fertile en grains, & en fruits, il a des mines de fer, & de plomb, des carrieres de marbre, & d'autres de houille, ou de charbon de pierre, dont on tire un grand profit. Ce païs dépend de ſon Evêque ſuffragant de Cologne, & Prince de l'Empire. Il eſt élu par le Chapitre, compoſé de ſoixante Chanoines, qui ſont tous Nobles, ou Docteurs.

LIENARES. *Lienarium*, *Caſtulo Nona*. Bourg de l'Andalouſie, en Eſpagne. Il eſt vers les confins de la Caſtille Nouvelle, à trois lieues de Baeza, & à cinq de Jaën, & d'Anduxar. Lienares a été bâti des ruïnes de l'ancienne *Caſtulo*, ville forte & Epiſcopale, ſuffragante de Tolede.

LIENCZ ou LONCZ. *Loncium*. C'étoit anciennement une petite ville du Norique, maintenant ce n'eſt qu'un petit bourg, ſitué dans le Tirol, aux confins de la Carinthie, & de l'Archevêché de Saltzbourg.

LIESSE. *Laſitia*. Bourg ou village de l'iſle de France, ſitué prés de la ville de Laon, vers l'orient. C'eſt un lieu de devotion, conſacré à la Bienheureuſe Vierge, & fort frequenté par les Pelerins.

LIERE, LIRE. *Lira*, *Lyra*, *Niveſdum*. Petite ville forte, capitale du Comté de Cantecroy. Elle eſt dans le Brabant Eſpagnol, au confluant de la Grande, & de la Petite Nethe, à deux lieuës de Malines, vers le nort.

LIEROORT. voyez *Leeroort*.

LIESINA. voyez *Leſine*.

LIEVRE, le Val de Lievre. voyez *Leberaw*.

LIGNE. *Lignum*. Bourg avec titre de Principauté. Il eſt dans le Haynaut, ſur la Denre, environ à deux lieuës au deſſus d'Ath, & au deſſous de Leuſe.

LIGNITZ. *Lignicium*, *Lignitia*. Ville de la Sileſie. On la prend pour l'ancienne *Hegetmatia*. Elle eſt forte, défenduë par un bon chaſteau, & ſituée ſur le Katzbach, environ à quatre lieuës de Jawer, vers le nort. Elle eſt capitale de la Principauté de Lignitz, qui eſt entre celles de Jawer, de Glogaw, & de Wolaw, & qui n'a rien de conſiderable que ſa capitale.

LIGNON. *Ligno*. Petite riviere du Forez, Province de France. Elle a ſa ſource vers les confins de l'Auvergne, & ſe décharge dans la Loyre, vis à vis de la ville de Feurs.

LIGNY. *Ligniacum*, *Lincium*. Petite ville ou bourg du Barrois, en Lorraine. Ce lieu eſt ſur l'Ourne, à deux lieues au deſſus de Barle-Duc.

LIGOR. *Ligoricum*. Ville capitale d'un Royaume de même nom. Elle eſt dans celuy de Sian, ſur la côte orientale de la Preſqu'iſle de Malacca, où elle a un bon port, environ à cent trente lieues de la ville d'Odiaa, du côté du midi.

LIGOURNE, LIVOURNE. *Ligurnus*, *Liburnus*, *Labro*. Ville de la Toſcane, en Italie. Elle eſt ſur la côte du Piſan, à quatre lieuës de Piſe, vers le midi. Ligourne n'étoit autrefois qu'un bourg, que les Genois, auxquels il apartenoit, cederent aux Ducs de Florence, pour la ville de Sarzane. Les Ducs de Florence en ont fait une belle ville, dont les ruës ſont grandes & droites, & les maiſons toutes peintes. Elle eſt défenduë par trois bonnes citadelles, ornée par un magnifique palais, qui eſt la reſidence du Gouverneur. Elle a pluſieurs beaux arcenaux, & deux ports. Le petit deſtiné pour les Galeres du Duc,

& le grand, qui a un beau Phare à l'entrée, pour les navires Marchands. On fait à Ligourne plus de commerce qu'en aucune ville d'Italie, & il y a un trés-grand abord de Marchands étrangers, parce qu'on ne peut pas les y arrêter pour dettes.

LIGOURNE, le golfe de Ligourne. *Liburnus Sinus*, autrefois *Pisanus Sinus*. C'eſt un petit golfe de la mer Mediterranée. Il eſt vers les embouchures de l'Arno en Toſcane. La ville de Piſe luy donnoit autrefois ſon nom, aujourdhuy c'eſt celle de Ligourne.

LIGUA, le Vulcan de Ligua. *Mons* ou *Vulcanus Liguæ*. Montagne qui vomit des flammes. Elle eſt entre les Andes dans le Chili, prés de S. Juan de la Frontera, vers le couchant.

LIGUE. *Fœdus*. C'eſt le nom général que l'on donne aux trois corps, qui compoſent la Republique des Griſons; qui ſont la *Ligue Griſe*, la *Ligue de la Maiſon de Dieu*, ou la *Cadée*, & la *Ligue des dix Droitures*.

LIGUE DES DIX DROITURES. *Fœdus decem Juriſdictionum*. C'eſt la plus ſeptentrionale, & la derniere en ordre des trois Ligues des Griſons. Elle eſt entre la Ligue de la Maiſon de Dieu, le Tirol, & les Suiſſes, deſquels le Rhin la ſepare. Elle prend ſon nom des dix Communautés ou Juriſdictions, dont elle eſt compoſée. Ces Communautés ſecouërent le joug de la Maiſon d'Aûtriche, & ſe liguerent entr'elles l'an 1470. & l'année 1471. avec les autres ligues des Griſons. Elles ſe liguerent avec Zurich & Glaris l'an 1590. & avec Berne l'an 1602. Leurs habitans ſuivent la Religion Reformée, & leurs principaux lieux ſont la petite ville de Meyenfeld, & le bourg de Tafaas, ou de Davos.

LIGUE GRISE. *Fœdus Superius*. C'eſt un des trois corps, qui compoſent la Republique des Griſons. Cette Ligue eſt bornée au levant par celle de la Maiſon de Dieu; au midi par le Comté de Chiavenne, & par les Bailliages des Suiſſes en Italie; au couchant, & au nort par la Suiſſe Propre. Elle eſt la premiere en ordre, ayant été formée par l'Abbé de Diſentis, le Comte de Maſox, & le Baron de Betzuns, qui s'unirent entr'eux contre les étrangers, & voleurs l'an 1424. Les habitans de cette Ligue entrerent en ſuite en alliance avec les ſept plus anciens Cantons des Suiſſes l'an 1497. Cette Ligue contient diz-neuf Communautés. Elle élit tous les ans ſes Magiſtrats, occupe un païs fort montagneux, où le Rhin a ſes deux ſources. Ses principaux bourgs ſont Ilantz & Tromb.

LIGUE DE LA MAISON DE DIEU. voyez *Cadée*.

LIGURIE. *Liguria*. C'étoit anciennement une partie de la Gaule Ciſalpine, qui eſt maintenant compriſe dans l'Italie. On la diviſoit en deux, dont on appelloit l'une *Maritime*, & l'autre *Mediterranée*.

LIGURIE MARITIME. *Liguria Littoralis*, *Montana*, *Inalpina*. C'étoit la partie meridionale de la Ligurie. L'Apennin la ſeparoit au nort de la Mediterranée; les Alpes la ſeparoient au couchant des Gaules; & la riviere de Macre la ſeparoit au levant de la Toſcane; la mer Liguſtique la baignoit au midi. Ce Païs eſt celuy qu'on appelle maintenant la Riviere, ou la Côte de Genes.

LIGURIE MEDITERRANE'E. *Liguria Mediterranea*, *Alpeſtris*, *Plana*. C'étoit la partie Septentrionale de la Ligurie. Elle s'étendoit entre les montagnes de l'Apennin, & le Po, depuis les Alpes juſqu'à la ville de Plaiſance. Elle comprenoit le Montferrat, la partie meridionale du Piemont, & celle du Milanois. Quelques autheurs joignent l'Inſubrie à cette Ligurie, & ainſi elle renfermoit tout le Milanois.

LILERS. *Lilerium*, *Lillerium*. Bourg de l'Artois, dans les Païs-Bas. Il eſt ſur la petite riviere de Navez, à ſept lieues d'Arras, vers le nort.

LILLE. *Inſula*, *Inſula*. Ville des Païs-Bas. Elle eſt capitale de la Flandre Walonne, & ſituée ſur la riviere de Deule, à ſix ou ſept lieues de Douay, vers le nort. Cette ville fût priſe par les François l'an 1667. & elle leur fut cedée par la paix d'Aix la Chapelle l'an 1678. Elle eſt bien fortifiée, & défenduë par une fort bonne citadelle. Elle eſt ſi conſiderable par ſa grandeur, par ſes manufactures, & par ſon commerce, qu'on la compare à Lyon.

LILLE. *Illa*, *Ella*. Riviere de France. Elle nait dans le Limouſin, baigne Perigieux dans le Perigord, & Libourne dans la Guienne, où elle ſe jette dans la Dordogne.

LILLEBONE. *Juliobona*, *Juliabona*, *Iſtebona*. Petite ville de la Normandie en France. Elle eſt ſur la Seyne, entre Caudebec & le Havre de Grace, à deux lieues de la premiere, & à ſix de la derniere.

LILLO. *Lillon*. Bonne fortereſſe des Païs-Bas. Elle eſt dans le Brabant Hollandois, ſur l'Eſcaut, à deux lieues au deſſous d'Anvers. Tous les vaiſſeaux, qui paſſent devant Lillo, ſont obligez d'y jetter l'ancre, & d'y payer les droits de Doüane aux Provinces Unies.

LIMA, LOS REYES. *Lima*, *Civitas Regum*. Ville capitale du Perou, & le ſiege du Vice-Roy de toute l'Amerique Meridionale. Elle eſt ſituée dans une agreable vallée, ſur la riviere de Lima, à deux lieues de la mer de Sud, où elle a le bourg de Callao de Lima, fortifié, & défendu par un

chaſteau, & un tres bon port. Cette ville a été bâtie par les Eſpagnols; les ruës en ſont droites, & larges, & les maiſons d'une même ſymetrie, n'ayant ordinairement qu'un étage. Elle eſt fort vaſte, puis qu'on y conte trente ſix grands quartiers, ſans deux grands fauxbourgs. Elle eſt fort riche, à cauſe du grand commerce qu'elle fait avec la Nouvelle Eſpagne par la mer de Sud, & avec l'Eſpagne de l'Europe, par l'iſthme de Panama, & la ville de Porto Bello. Il y a une Audience ou Parlement, un Archévêché, une Univerſité, grand nombre de convents, & trois colleges de Jeſuites.

LIMA, PONTE DE LIMA. *Limia, Forum Limicorum.* Ville du Portugal. Elle eſt dans la Province d'Entre Douro & Minho, ſur la riviere de Lima, à quatre lieues de Braga, vers le nort. Lima eſt capitale d'une Contrée, qui porte ſon nom.

LIMA. *Limius, Limia, Limæa,* anciennement *Lethes, Belion.* Riviere du Portugal. Elle nait dans la Galice, traverſe la Province d'Entre Douro & Minho, baigne Ponte de Lima, & Viana de Fos de Lima, & ſe décharge peu aprés dans l'Ocean Atlantique.

LIMAGNE. *Limania, Limane.* C'eſt une Contrée de la Baſſe Auvergne, en France. Elle eſt celebre pour ſa fertilité, & elle peut avoir environ douze lieues le long de l'Allier. Ses lieux principaux ſont Clermont, Riom, Montferrand, Iſoire, Brioude &c.

LIMAT, LIMMAT, LINT. *Limagus, Limago, Lindemagus.* Riviere de la Suiſſe. Elle a ſa ſource aux confins du Païs des Griſons, baigne la ville de Glaris, & aprés avoir traverſé le lac de Zurich, arrouſé la ville de ce nom, & celle de Bade, elle ſe décharge dans la riviere d'Aar.

LIMBOURG. *Limburgum,* Ville des Païs-Bas, ſituée ſur la riviere de Veze, à ſept lieues de Liege, du côté du levant. Limbourg autrefois capitale du Duché de Limbourg, étoit une ville fortifiée, & défenduë par un bon chaſteau, conſtruit ſur un rocher eſcarpé. Les François la prirent l'an 1675. & l'an 1677. ils en démolirent le château, & une partie de la ville avec ſes fortifications, ſi bien qu'à preſent elle n'eſt preſque plus qu'un amas de ruïnes.

LIMBOURG, le Duché de Limbourg. *Limburgenſis Ducatus, Tranſmoſana Ditio.* Ce Duché qu'on appelle auſſi le *Païs d'Outre Meuſe*, par rapport au Brabant, auquel il étoit autrefois uni, eſt aujourdhuy une Province particuliere des Païs-Bas. Elle eſt entre le Duché de Juliers & l'Evêché de Liege. Elle n'a qu'environ dix lieuës de longueur, & ſept ou huit de largeur. C'eſt un païs fertile, que l'on diviſe en quatre Contrées. La Seigneurie de Fauquemont, le Comté de Dalen, la Seigneurie de Rolduc, & le Duché Propre de Limbourg. Les deux premieres ſont aux Hollandois, & les autres aux Eſpagnols. Outre les lieux qui donnent le nom à ces quatre quartiers, on y remarque encore Maſtrickt, ou du moins Wick, & Spa celebre par ſes eaux minerales.

LIME. *Lima,* anciennement, *Elatas.* Petite riviere de la Natolie Propre. Elle ſe décharge dans la mer Noire, au midi de Pendarachi, & au nort de Lippo.

LIME, LYME-REGIS. *Lima.* Bourg d'Angleterre, ſitué ſur la côte du Comté de Dorcheſter, aux confins de celuy de Devon. Ce lieu qui a ſéance & voix dans le Parlement d'Angleterre, a un petit port dans lequel le Duc de Monmouth fit deſcente avec trois grands navires l'an 1685. dans le deſſein de ſe faire reconnoître fils de Charles II. Roy d'Angleterre, & d'occuper le trône, où il prétendoit que Jacques II. eut été injuſtement élevé.

LIMEIL. *Limolium.* Bourg de France. Il eſt dans le Perigord, à l'embouchure de la Vezere dans la Dordogne, & à cinq lieues au deſſus de Bergerac.

LIMERICK. *Limericum.* Ville de la Momonie en Irlande. Elle eſt capitale du Comté de Limerick, & ſituée ſur le Shannon, qui la partage en deux, à vingt lieues de Corke, du côté du nort. Limerick eſt fortifiée, & défenduë par un bon chaſteau; c'eſt une des villes mieux peuplées & des plus riches d'Irlande, à cauſe de la bonté de ſon port, où les plus gros navires peuvent remonter, quoy qu'elle ſoit à ſeize lieues de la mer. Elle a un Evêché ſuffragant de Cashel.

LIMERICK, le Comté de Limerick. *Limericenſis Comitatus.* Contrée de la Momonie en Irlande. Elle eſt entre les Comtés de Tiperari, de Corke, de Kerry, & le Shannon. Sa longueur eſt environ de ſeize lieues; & ſa largeur de huit. Limerick en eſt la ville capitale, on y diſtingue encore les bourgs de Kilmalock, d'Askeaton & d'Adare, qui ont ſéance & voix au Parlement d'Irlande.

LIMFIORT. voyez *Alborg*, canal.

LIMENE, LEMENE. *Limenus*, anciennement *Romatinum.* Petite riviere du Frioul, en Italie. Elle baigne Porto Gruaro, Concordia, & ſe décharge dans le golfe de Veniſe, à Palata di Lemene.

LIMISSO. *Limiſſus.* Ville ſituée ſur la côte de l'iſle de Cypre, environ à ſeize lieues de Baſſo, du côté du levant meridional. Limiſſo, qui a un Evêché ſuffragant de Nicoſie, eſt preſque ruïnée.

Pluſieurs

Plusieurs Geographes la prennent pour l'ancienne Amathonte ou Amathusie, en latin *Amathus*, où Venus avoit un celebre temple; mais d'autres Geographes soûtiennent que les ruïnes de cette ancienne ville, sont à plus de deux lieuës de Limisso.

LIMOGES. *Lemovica*, *Lemovicina*, *Lemovicum*, *Augustoritum Lemovicum*. Ville de France, capitale du Limosin, & située sur la Vienne, à vingt lieuës d'Angoulesme, du côté du levant. Cette ville est fort ancienne, & assez grande, on y voit des Aqueducs, qui sont des ouvrages des Romains, il y a de trés-belles Eglises, & quantité de Monasteres, un Evêché suffragant de Bourges, un Presidial, & un Election. On y fait le plus bel émail du monde.

LIMON, le Col de Limon. *Limonius mons*. C'est un passage des Alpes. Il est dans le Comté de Tende, entre la ville de ce nom, & celle de Coni. Il prend son nom du village de Limon, nommée anciennement *Lumone*.

LIMON, cap de Limon. *Limonium caput*, anciennement, *Heracleum Promontorium*. Cap de l'Amasie, en Natolie. Il s'avance dans la mer Noire, entre l'embouchure du Casalmach, & celle du Pormon.

LIMONA. *Limonia*. Petite isle de la mer de Rhodes. Elle est entre l'isle de ce nom, & celle de Stampalia, sur la côte de la Natolie. Cette isle a un bon port, mais peu d'habitans.

LIMOSA. *Limosa*, anciennement, *Æthusa*. Petite isle de la mer Mediterranée. Elle est environ à quarante lieuës de celle de Malte, en tirant vers les côtes de Tunis. Elle appartient à l'ordre de Malthe.

LIMOSIN. *Limovicensis Provincia*. Province de France, renfermée dans le Gouvernement General de la Guienne. Elle est bornée au midi par le Quercy; au levant par l'Auvergne; au nort par la Marche; & au couchant par l'Angoumois, & le Perigord. Le Limosin est un Païs froid, & peu fertile, il produit peu de froment, & moins de vin; mais beaucoup de segle, d'orge, & de chastaignes, qui servent de pain aux Limosins plusieurs mois de l'année. On divise le Limosin en Haut & Bas; le Haut est au nort, & le Bas au sud. Limoges, S. Hyrier, Chalus sont dans le premier; Tulle, Brive, Userche, le Vicomté de Turenne, & le Duché de Ventadour dans le dernier.

LIMOUX. *Limosium*. Petite ville du Haut Languedoc, en France. Elle est sur la riviere d'Aude, entre Alet & Carcassonne, à une lieuë de la premiere, & à trois de la derniere.

LIMPURG. *Limpurgum*. Petite ville, autrefois Imperiale, maintenant sujete aux Archevêques de Treves. Elle est sur la riviere de Lohn, à une lieuë & demi au dessous de la ville de Dietz.

LIMPURG, la Baronie de Limpurg. *Limpurgensis Baronatus*. Cet un petit Etat du Cercle de Franconie, en Allemagne. Cette Baronie est presque entierement enclavée dans la Souabe, & située au midi de la ville de Hall en Souabe. Elle peut avoir six lieuës de long, sur deux ou trois de largeur. Gaildorf & Chonberg, auprés duquel est le château de Limpurg, en sont les lieux principaux.

LIMYRA. *Limyra*, *Lymira*. Petite ville, autrefois Episcopale. Elle est dans le Menteseli en Natolie, entre la ville de Menteseli, & celle de *Finica*.

LINANGE, le Comté de Linange. *Linanganus*, ou *Leininganus Comitatus*. C'est un petit Païs d'Allemagne, enclavé dans le Palatinat du Rhin, à quelques lieuës de la ville de Frankendal, vers le couchant, ses principaux lieux sont Linange, ou New-Leiningen, Turcheim, Grunstat, & Lampsheim.

LINCHIANG. *Linchianum*. Ville de la Chine. Elle est sur la riviere de Lan, dans la Kiangsi, où elle tient le huitiéme lieu. Elle a trois autres villes dans son Territoire, & sous sa Jurisdiction.

LINCKE, le fort de Lincke, ou de Lincks. *Linckia*. C'est une petite forteresse de la Flandre. Elle est sur la Colne; & à une lieuë & demi de Bourbourg, vers l'orient. Les François la prirent l'an 1676. & la possedent encore.

LINCOLNE. *Lincolnia*, *Lindecollinium*, *Lindum*. Ville d'Angleterre, capitale du Comté de Lincolne, & située sur la riviere de Withan, à seize lieuës d'Yorck, du côté du midi. Lincolne est une ville assez grande, elle a un Evêché, suffragant de Cantorbery, & elle étoit anciennement la residence du Roy de Mercie.

LINCOLN SHIRE, ou le Comté de Lincoln. *Lincolnia*. Province d'Angleterre. Elle est bornée au nort par le Comté d'Yorck; au couchant par ceux de Nottingham, & de Leicester; & au midi par ceux de Rutland, de Northampton, & de Cambridge; elle est baignée au levant par la mer d'Allemagne. Ce Comté peut avoir vingt-deux lieuës de long, & environ dix de large, Lincolne en est la ville capitale, Crouwland, Boston, Grimsby, Stamfort, & Grantham en sont les autres lieux principaux, & ils ont seance & voix dans le Parlement d'Angleterre.

LINCOPIN. *Lincopia*. Petite ville de Suede. Elle est dans l'Ostrogothie, entre le lac Veter, & la mer Baltique, environ à dix lieuës de l'un & de l'autre. Lincopin a un Evêché, suffragant d'Upsal.

LINDAW. *Lindavia*, *Lindavium*. Ville d'Allemagne. Elle est du Cercle de Souabe, & située sur

ſur une petite iſle du lac de Conſtance, qui eſt jointe à la terre ferme par un pont de 190. pas. Lindaw eſt une ville Proteſtante, riche, Imperiale, & forte; les Suedois l'aſſiegerent inutilement l'an 1647. Dans la même iſle, où eſt la ville de Lindaw, il y a une Abbaye, dont l'Abeſſe prend le titre de Princeſſe de l'Empire, quoy qu'elle ne jouiſſe pas des droits de cette dignité. Toutes ſes religieuſes ſont nobles, elles ne font aucun veu, ſe marient, quand il leur plait, & leurs parents heritent de leurs biens aprés leur mort.

LINDKOPING. voyez *Lincoping*.

LINDO. *Lindus*, *Lindum*. Petite ville ou bourg de l'iſle de Rhodes. C'étoit autrefois l'un des trois principaux lieux de l'iſle.

LINDOW. *Lindovia*. Petite ville ou bourg du Marquiſat de Brandebourg, en haute Saxe. Ce lieu eſt ſur le bord d'un petit lac, dans le Comté de Ruppin, à trois lieuës de la ville de ce nom, vers l'orient.

LINDRE, l'Etang de Lindre. *Lindricum Stagnum*. Cet etang eſt dans la Lorraine, à deux lieuës de Marſal vers le levant. Il a quatre lieuës de circuit, & il eſt la ſource de la riviere de Seille.

LINGAN. *Linganum*. Ville de la Chine. Elle eſt dans le Junnan, aux confins du Tunquin, la troiziéme en ordre dans ſa Province, & elle a une grande Juriſdiction, qui renferme neuf autres villes.

LINGEN. *Linga*. Ville du Cercle de Weſtphalie, en Allemagne. Elle eſt ſur la riviere d'Embs, à dix lieuës de Covorden, du côté du levant, & environ à ſeize de Munſter, vers le nort. Lingen eſt fortifiée, a un bon chaſteau, & eſt capitale du Comté de Lingen, qui appartient au Prince d'Orange, maintenant Roy d'Angleterre.

LINLITGO, ou LITHQUO. *Lindum*. Ancienne ville des Damniens. Elle eſt ornée d'un beau Palais, & capitale d'un des trois Bailliages de la Lothiane, Province d'Ecoſſe, & ſituée prés du golfe de Forth, à cinq lieuës de la ville d'Edimbourg, du côté du couchant.

LINTERNE. *Linternum*, *Liternum*. C'étoit anciennement une ville de la Campanie. Scipion l'Afriquain y mourut, s'y étant retiré par une eſpece d'exil volontaire. Elle fut enſuite Epiſcopale, maintenant elle eſt ruïnée, & on en voit les ruïnes prés de la *Torre di Patria*, qui eſt une tour bâtie ſur le golfe de Gajete, entre la ville de Pouzzol, & l'embouchure du Volturne, environ à trois lieuës de l'une & de l'autre, on voit auſſi prés de cette tour le *lac de Patria*, que les Anciens nommoient *Literna*, ou *Linterna Palus*.

LINSTOCK. *Linſtochium*, anciennement, *Olenacum*. Ancien bourg des Brigantes, Il eſt dans le Comté de Cumberland, en Angleterre, prés de la mer d'Irlande, & des ruïnes de la muraille, qui ſeparoit anciennement l'Angleterre de l'Ecoſſe.

LINTZ. *Lintium*, *Lentia*, *Aurelianum*. Ville d'Allemagne, capitale de la Haute Autriché, & ſituée ſur le Danube, où elle a un pont, entre Paſſaw & Vienne, à dix lieuës de la premiere, & à trente ſix de la derniere. Lintz eſt dans une plaine fort agreable, l'Empereur y a un chaſteau beau & fort, où il ſe retira, lors que les Turcs aſſiegerent Vienne, & où mourut l'Empereur Frideric IV. l'an 1493. Les Geographes la prennent communement pour l'ancienne *Geſodunum*, ville du Norique.

LINTZ. *Lintium*, *Lentia*. Petite ville du Cercle Electoral du Rhin. Elle eſt dans l'Archévêché de Cologne, ſur le côté droit du Rhin, entre Bonne & Andernach, à trois ou quatre lieuës de l'une & de l'autre.

LINYAO. *Linyaum*. Ville de la Chine. Elle eſt la ſixiéme de la Province de Xienſi, & a quatre autres villes ſous ſa Juriſdiction. Elle eſt ſituée au pié des montagnes, à l'extremité occidentale de la grande muraille de la Chine.

LION, LIONNOIS. voyez *Lyon*, Lyonnois.

LIONE, Porto Lione, Porto Draco, ou le port de Pirée. *Piraus*, *Pyraus Portus*. C'eſt un port de la Grece. Il eſt ſur le golfe d'Egine, environ à deux lieuës de la ville d'Athenes, du côte du couchant. Ce port, qui prend ſon nom de la figure d'un lion, qu'on y voit, ſert à la ville d'Athenes, à laquelle Themiſtocle l'avoit anciennement joint par une grande enceinte de murailles.

LIONE, Sierra-Lione, ou la Montagne des Lions. *Leana* ou *Leonum Mons*. C'eſt une celebre montagne de l'Afrique. Elle s'étend beaucoup du couchant au levant, entre le païs des Negres, & la Guinée, & elle pouſſe pluſieurs branches dans ce dernier païs, juſqu'à la mer de Guinée. Quelques Geographes la prennent pour le *Currus Deorum* des Anciens.

LIONE, le cap de Sierra Lione, le cap Ledo ou de Tagrin. *Caput Montis Leana*. C'eſt la pointe la plus occidentale de la montagne des Lions. Elle s'avance dans l'Ocean Atlantique, en la côte occidentale du païs de Malaguette, aux confins du Royaume de Melli, dont elle n'eſt ſeparée que par l'embouchure de la riviere de Sierra Lione. Les Anglois y ont établi une colonie depuis quelques années. Au reſte, quelques Geographes prennent ce cap pour l'*Heſpherium Cornu* des Anciens, que d'autres mettent au cap Verd.

LIPA. *Lipa*. Petite ville de la Croatie. Elle eſt ſur la riviere de Dobra, prés du Windiſch Marck, à deux lieuës de Metling, vers le levant.

LIPARI. *Lipara.* C'eſt la plus grande & la plus conſiderable des iſles de Lipari, auxquelles elle donne ſon nom. Elle eſt au milieu des autres, & a ſix lieuës de circuit. On y trouve des bains excellents, pluſieurs cavernes, dont il ſortoit autrefois des flammes, & la ville de Lipari, Epiſcopale ſuffragante de Meſſine, ſituée ſur un rocher eſcarpé de tous côtés, & défenduë par la citadelle de *Pignatara.* Le fameux Corſaire Barberouſſe la ruïna l'an 1544. mais elle s'eſt bien rétablie depuis.

LIPARI, les iſles de Lipari. *Inſula Liparea*, anciennement, *Æolia*, *Vulcania*, *Hephaſtiades.* Ces iſles ſont dans la mer Toſcane, au couchant de la Calabre, & au nort de la Sicile, dont elles dépendent. Les Poëtes Payens feignirent, qu'elles étoient la demeure de Vulcain, & celle d'Eole Roy des Vents. Ils n'en contoient que ſept, mais il y en a un plus grand nombre, dont quelques unes vomiſſent des flammes. Les principales ſont *Lipari*, qui donne le nom aux autres, *Strongoli*, *Pare*, *Rotto*, *Panaria*, le *Saline*, *Volcano*, *Fenicuſa*, *Alicur* & *Uſtica.*

LIPING. *Lipinga.* Ville de la Chine. Elle eſt la ſeptieme de la Province de Queicheu, & a trois autres villes ſous ſa Juriſdiction.

LIPPA. *Lippa.* Petite ville fortifiée de la Haute Hongrie. Elle eſt ſur la riviere de Maros, dans le Beglerbeglic de Temiſwar, à dix lieuës de la ville de ce nom, vers l'orient ſeptentrional. En Septembre 1695. la garniſon de cette place ayant fait une ſortie ſur les troupes du Grand Seigneur, elle fut repouſſée ſi vigoureuſement, & ſuivie de ſi prés, que les Turcs entrerent dans la place confuſement avec les Chrêtiens, s'en rendirent les maîtres, démolirent ſes fortifications, & l'abandonnerent.

LIPPE. *Lippia*, *Lupia*, *Luppia*, *Lupias.* Riviere du Cercle de la Weſtphalie, en Allemagne. Elle a ſa ſource au village de Lippsſpringk, dans l'Evêché de Paderborn, baigne la ville de ce nom, celles de Lippe, de Ham, & de Dorſten, & ſe décharge dans le Rhin, un peu au deſſus de Weſel.

LIPPE ou LIPPSTAT. *Lippia*, *Lipſtadium*, *Luppia.* Ville Anzeatique & forte. Elle eſt capitale du Comté de la Lippe, en Weſtphalie, & ſituée ſur la riviere de Lippe, à ſix lieuës au deſſous de la ville de Paderborn.

LIPPE, le Comté de Lippe. *Comitatus Luppia*, ou *Comitatus Lippienſis.* C'eſt un des Etats du Cercle de Weſtphalie, en Allemagne. Il eſt ſeparé en deux parties par le Comté de Ritberg. La partie meridionale, [qui porte proprement le nom de Comté de la Lippe, & qui avoit autrefois celuy de *Comté d'Oberwald*, du bourg de ce nom, ſur les ruïnes duquel la ville de la Lippe fut bâtie vers le douziéme ſiecle,] eſt ſituée autour de la riviere de Lippe, entre le Comté de Ritberg, la Weſtphalie Propre, & les Evêchés de Paderborn, & de Munſter. C'eſt un petit Païs qui n'a rien de conſiderable que la ville de Lippe. La partie ſeptentrionale, qu'on nomme quelquefois le Comté de Lemgow, eſt entre les Comtez de Ritberg, de Ravensberg, de Schawenbourg, & l'Evêché de Munſter. Elle peut avoir environ dix lieuës de long, & quatre de large. Ses lieux principaux ſont Lemgow, Dietmelle ou Delmolt, & Oldenbourg. La Maiſon de la Lippe eſt diviſée en trois branches principales, qui ſont celles de Delmolt, de Brakel, & de Buckenbourg, dont la premiere eſt l'ainée.

LIPPO. *Lippus*, anciennement, *Hyppia.* Petite ville de la Natolie. Elle eſt prés de la mer Noire, au midi de Pendarachi, & ſur la riviere de Lippo, qui eſt l'*Hyppius* de Ptolemée.

LIPUDA, ou ſelon quelques cartes Lacaneto. *Lipuda*, *Aretas.* Petite riviere de la Calabre Citerieure. Elle baigne la ville d'Umbriatico, & ſe décharge dans la mer Jonienne, entre la ville de Strongoli, & le golfe de Tarente.

LIRE. *Lira.* Bourg avec Abbaye. Il eſt dans la Normandie, ſur la Rille, à neuf lieuës d'Evreux, vers le couchant.

LIRE. voyez *Liere.*

LIRIA. voyez *Llirias.*

LIRIO. *Liria*, anciennement, *Themiſcyra.* C'eſt une ancienne ville de la Cappadoce. Elle étoit autrefois conſiderable, & avoit un Evêché ſuffragant d'Amaſie. Elle eſt maintenant peu de choſe. On la trouve dans l'Amaſie, en Natolie, à l'embouchure du Lirio, qu'on nomme plus ordinairement le Caſalmach. voyez *Caſalmach.*

LIS, LYS ou LEYE. *Legia.* Grande riviere des Païs-Bas. Elle naît à Lisbourg, dans l'Artois, traverſe la Flandre, & ſe jette dans l'Eſcaut à Gand, aprés avoir baigné Terouenne, Aire, S. Venant, Armentieres, Menin, Courtray, Deinſe, &c.

LISBONNE. *Oliſſipo*, *Olyſſipo*, *Uliſſipo*, *Lisbonna.* Ville capitale du Royaume de Portugal. Elle eſt dans l'Eſtremadure, ſur le Tage, à deux lieuës de ſon embouchure dans l'Ocean. Cette ville eſt grande; elle a deux lieuës d'étenduë le long de la riviere, d'où elle s'éleve en forme d'amphitheatre ſur une colline voiſine. Ses ruës ſont étroites, & mal propres; mais elle ne laiſſe pas d'avoir pluſieurs grandes places, & pluſieurs beaux edifices, dont le Palais du Roy, ſitué ſur le bord du Tage, eſt le plus magnifique. Lisbonne eſt défenduë par deux citadelles, dont l'une eſt ſur la colline, qui

B.C. Archives. B.C. History Dept.
PROVINCIAL LIBRARY
VICTORIA, B. C

commande la ville. Elle a un Archévêché, & un Parlement, & elle eſt une des plus marchandes de l'Europe. Son port eſt excellent, les plus grosnavires y peuvent aborder, & il en peut contenir un trés-grand nombre, ayant une lieuë de largeur: ils y ſont à couvert des vents, à cauſe des montagnes voiſines; & pluſieurs forts garnis de canon, qui ſont le long du Tage, juſqu'à ſon embouchure, les guarentiſent des attaques des ennemis. Les Portugais eſtiment ſi fort cette ville, qu'ils diſent en Proverbe, que *qui n'a pas veu Lisbonne, n'a pas veu une choſe bonne.*

LISCA BIANCA. *Inſula Alba.* C'eſt une petite iſle deſerte de la mer Toſcane. Elle eſt parmi celles de Lipari, à deux lieuës de celle qui porte particulierement ce nom. On la prend pour l'ancienne *Evonymus.*

LISIEUX. *Lexovium*, anciennement, *Neomagus.* Ville Epiſcopale de France. Elle eſt en la Haute Normandie, ſur la riviere de Lezon, à cinq lieuës de la côte, entre Rouën & Caën, à dix lieuës de la derniere, & à ſeize de l'autre, dont ſon Evêché eſt ſuffragant.

LISMORE. *Liſmora.* Petite ville de la Momonie, en Irlande. Elle eſt ſur la riviere de More, ou de Black-Water, entre Corke & Waterford, à onze lieuës de la premiere, & à treize de la derniere. Liſmore a un Evêché uni à celuy de Waterford.

LISONZO ou ISONZO. *Iſontius, Sontius.* Riviere de la Carniole. Elle traverſe le Comté de Gorice, où elle baigne la ville de ce nom, & celle de Gradiſca, traverſe une petite partie du Frioul, & va ſe décharger à l'entrée du golfe de Trieſte, vis à vis de Capo d'Iſtria.

LISPOR. *Liſbora.* Petite ville du Royaume de Decan, en la Preſqu'iſle de l'Inde deçale Gange. Elle eſt dans la Province de Balaguate, prés de la riviere de Guenga, entre Doltabat, & Beder. Liſpor eſt un lieu fortifié, il y a des foires, où il ſe fait un grand commerce de Diamants, & d'autres pierres pretieuſes. Quelques Geographes la prenent ponr l'*Hippocura* de Ptolemée, que d'autres mettent à *Onor.*

LISSA. *Liſſa, Iſſa, Hiſſa.* C'eſt une iſle du golfe de Veniſe. Elle eſt au couchant de celle de Curzola, & au midi occidental de celle de Leſſina. Liſſa peut avoir ſix lieuës de circuit, & elle apartient aux Venitiens.

LISSA, ou LESSNO. *Liſſa.* Petite ville de la grande Pologne. Elle eſt dans le Palatinat de Poſna, à quatorze lieuës de la ville de ce nom, du côté du midi.

LISTE'E ou LIFFY. *Liffius, Libnius.* Petite riviere de la Lagenie, en Irlande. Elle baigne la ville de Dublin, & ſe décharge peu aprés dans la mer d'Irlande.

LISTO & GNIOSA. *Liſtus & Gnioſa*, autrefois, *Myla Inſula.* Ce ſont deux petites iſles de la mer Mediterranée. Elles doivent être vers la côte meridionale de l'iſle de Candie.

LISTHYELL. voyez *Leſtithiel.*

LISTRE. *Liſtra, Lyſtra.* C'étoit anciennement une ville de la Galatie, en l'Aſie Mineure. Elle étoit dans l'Iſaurie, à quatorze lieuës d'Iconie, vers le couchant. S. Paul ayant gueri miraculeuſement un impotent de Liſtre, les Liſtriens voulurent luy offrir des ſacrifices, comme à une Divinité; mais peu de temps aprés, étant iritez par des Juifs ſeditieux, ils le lapiderent, & le trainerent hors de leur ville, comme un cadavre; mais il n'en mourut pourtant pas. L'Evangile s'établit à Liſtre, qui fût Epiſcopale, ſuffraganted'Iconie. Elle eſt maintenant entierement ruïnée.

LITA. *Leto, Leta.* Petite ville, autrefois Epiſcopale. Elle eſt dans la Macedoine, vers le golfe de Salonichi, à ſept lieuës de la ville de même nom, du côté du couchant.

LITAR, le cap Litar. *Cenaum* ou *Caneum Promontorium.* Ce cap eſt la pointe la plus occidentale de l'iſle de Negrepont, & qui regarde la Theſſalie. Il y a ſur ce cap une petite ville, qui porte ſon nom.

LITHQUO. voyez *Linlithquo.*

LITHUANIE. *Lithuania.* C'eſt une partie des Etats du Roy de Pologne. Elle eſt bornée au ſud par la Volhinie, & par la Ruſſie Rouge; au couchant par la Haute Pologne, par la Polaquie, par la Pruſſe Ducale, & par la Samogitie; au nort par la Livonie & par la Moſcovie, qui la confine auſſi du côté du levant. La Lithuanie eſt d'une grande étenduë. Elle peut avoir environ cent quatre vingts lieuës du couchant au levant, & cent dix du nort au ſud. Elle eſt baignée par un grand nombre de rivieres, dont les principales ſont le Nieper, la Dzwina, le Niemen & le Przipiec, conſiſte en de vaſtes campagnes, qui n'eſtoient autrefois que de grandes forêts, & qui ſont maintenant aſſez peuplées, & aſſez cultivées, à la reſerve de quelques endroits, qui ſont pleins de marais, & de lacs, & des frontieres de la Moſcovie, qui ſont aſſez ſouvent deſolées par la guerre. Il n'y croît pas beaucoup de fruits, à cauſe de la froideur du climat; mais elle abonde en grains, en beſtiaux, en cire, & en miel, dont les habitans font de l'hidromel, qui eſt leur breuvage le plus ordinaire. La Lithuanie a eu autrefois ſon Souverain particulier, qui portoit le nom de Grand Duc, de là vient qu'elle eſt encore aujourdhuy appellée le Grand Duché. Jagellon, Grand Duc de

de Lithuanie, fût appellé à la Couronne de Pologne l'an 1386. aux conditions qu'il ſe fairoit Chrêtien, qu'il épouſeroit la fille du dernier Roy de Pologne, & qu'il incorporeroit la Lithuanie à la Pologne. Cette derniere condition ne fut pourtant pleinement executée que ſous le Regne de Sigiſmond Auguſte l'an 1569. Cependant quoy que la Lithuanie ne faſſe qu'un même corps de Republique avec les autres Etats du Roy de Pologne, & qu'il ne ſe puiſſe rien conduire dans les Dietes ſans ſa participation, elle ne laiſſe pas de conſerver ſes loix, ſes privileges, ſes grands Officiers civils & militaires, & ſon armée particuliere, & diſtinguée de celle de Pologne. Les Gentils-hommes y ſont des petits Rois, dont les Païſans ſont les eſclaves. On y ſuit la Religion Catholique Romaine, la Proteſtante, & la Reformée; on y trouve auſſi des Grecs Schismatiques, des Unitaires, & des Juifs. Les Lithuaniens ne demeurent unis avec les Polonois que par des raiſons d'Etat; leurs humeurs n'étant pas moins incompatibles, que celles des Hongrois avec les Allemands, des Ecoſſois avec les Anglois, & des Aragonois avec les Caſtillans. Au reſte on diviſe la Lithuanie en deux grandes parties. 1. La Lithuanie Propre, qui comprend les Palatinats de Wilna, de Troki, & de Brieſcie. 2. La Ruſſie Lithuanique, où ſont les Palatinats de Novogrodeck, de Minsko, de Poloczxo, de Witepsko, & de Mſciſlaw, ſous lequel on comprend les Territoires de Rohazow, & de Rziczica. Tous ces Palatinats ou Territoires ont leurs capitales de même nom, outre leſquelles on diſtingue encore Braſlaw, & Grodno. La Samogitie eſt une dépendance de la Lithuanie; les Duchés de Smolensko & de Czernichow l'étoient auſſi autrefois; mais maintenant ils ſont entre les mains des Moſcovites.

LITOMIERSK. voyez *Letomeritz*.

LITTLEBOROUG, LITLEBURG. *Litleburgum*. C'eſt un bourg d'Angleterre, ſitué ſur la riviere de Trent, dans le Comté de Nottingham, aux confins de celuy de Lincoln, environ à quatre lieuës de la ville de ce nom, vers le couchant. On prend ce bourg pour l'ancienne *Agelocum*, ou *Segelocum*, petite ville des Coritains.

LITTOMISSEL, LEUTOMYSSEL. *Littomeſcum*. Bourg de la Boheme. Il eſt aux confins de la Moravie, dans le Cercle de Chrudin, à ſept ou huit lieuës de la ville de ce nom, vers le levant.

LIVADIA, le lac de Livadia. *Livadia lacus*, anciennement *Copaïs lacus*. Ce lac qui prend aujourdhuy ſon nom de la ville de Livadie, en eſt éloigné de deux ou trois lieuës vers le levant. Il eſt a une lieuë du lac de Stivo ou de Thebes, qu'il a au levant, & avec lequel on ne doit pas le confondre. Il ſe forme par la riviere de Cephiſo & par pluſieurs moindres, & il n'a point de décharge ſenſible, auſſi il s'enfle quelquefois fort conſiderablement.

LIVADIE, nommée anciennement Achaïe, ou Hellas. *Livadia, Achaia, Hellas*. C'eſt une Province de la Grece. Elle eſt bornée au nort par l'Epire, par la Theſſalie & par le golfe de Negrepont; l'Archipel la baigne au levant; la mer Jonienne au couchant; & les golfes de Lepante, & d'Egine avec l'iſthme de Corinthe la ſeparent de la Morée, du côté du midi. On diviſe ce païs en quatre Contrées, qui ſe ſuivent en cet ordre du couchant au levant, 1. le Deſpotat, ou la petite Grece. 2. la Livadie Propre. 3. la Stramulipe. 4. le Duché d'Athenes. Ses villes principales ſont Lepante, Livadie, qui donne le nom au païs, Thebes, Megare, & Athenes.

LIVADIE. *Livadia*, anciennement *Lebadia*, *Lebadea*. Ville capitale de la Livadie, en Grece. Elle eſt grande, bien peuplée de Chrêtiens, de Turcs, & de quelques Juifs; & ſituée dans les terres, à cinq lieuës des ruines de Delphes, vers le levant meridional, à trois du golfe de Salone, & environ autant du lac de Livadie. Cette ville celebre anciennement par l'Antre de Trophonius, eſt défenduë par une vieille forteresſe, & a une fontaine, qui a une portée de fleche de ſa ſource eſt aſſez grande pour faire tourner vingt moulins.

LIVADOSTA. *Livadoſta*. Ville de la Livadie. Elle eſt ſur le golfe de Lepante, dans l'iſthme de Corinthe, au nort de la ville de ce nom. Elle eſt Epiſcopale, ſuffragante d'Athenes. Baudrand la prend pour l'ancienne *Paga* ou *Pega*, ville de la Megaride; mais Sanſon & de Wit dans leurs cartes de la Morée, diſtinguent ces deux villes, & mettent cette derniere à quelques lieuës de la premiere, vers le nort.

LIVENZA. *Liquentia*. C'eſt une riviere de l'Etat de Veniſe, en Italie. Elle coule ſur les confins de la Marche Treviſane, & du Frioul, & aprés avoir reçû le Celino, elle ſe décharge dans le golfe de Veniſe, entre l'embouchure de la Piave, & la petite ville de Caorli.

LIVERDUN. *Liberdunum*. Petite ville de la Lorraine, ſituée ſur une montagne, prés de la Moſelle, à quatre lieuës au deſſous de Toul.

LIVONIE. *Livonia*. Province du Royaume de Suede. Elle eſt bornée au levant par la Moſcovie, & par l'Ingrie; le golfe de Finlande la baigne au nort; & celuy de Riga au couchant; la riviere de Dzwina la ſepare au ſud du Duché de Curlande. Ce païs peut avoir environ ſoixante lieuës de long, & autant de large, il eſt fort fertile en pâturages,

& ſur tout en grains, que les Suedois, & les Hollandois y vont acheter. On la diviſe en deux grandes Contrées, l'*Eſtonie* qui eſt au nort, & la *Lettonie* au midi. Ses villes principales ſont Riga, Revel, Narva, Derpt, Pernaw &c. La Livonie, qui comprenoit autrefois la Curlande, a été habitée par des peuples barbares, & idolatres juſques vers la fin du XII. ſiecle. Les Allemands, pour les ſubjuger, & pour les convertir, formerent l'Ordre des *Porte-Glaives*, qui furent enſuite appellez les Chevalliers de Livonie. Ils s'en rendirent les maîtres, & ayant enſuite embraſſé la Reformation, chaque Chevalier retint ſa Commenderie en proprieté, d'où eſt venu le grand nombre de Nobles, qu'on trouve dans la Livonie, & qui ont de fort beaux privileges, & leur Grand Maſtre. Gothar de Kethler, eut pour ſa part le Duché de Curlande, & de Semigalle, que ſes Succeſſeurs poſſedent encore aujourdhuy en Fief de la Pologne. Le reſte de la Livonie a été un grand ſujet de guerre entre les Polonois, les Moſcovites, & les Suedois; mais enfin il eſt demeuré aux derniers, à la reſerve d'une petite partie de la Lettonie, qui eſt au pouvoir des Moſcovites.

LIVONIE, golfe. voyez *Riga*, le golfe de Riga.

LIVORNO, LIVOURNE. *Liburnum*. Petite ville du Montferrat Savoyard, en Italie. Elle eſt ſituée dans des marais, prés de la ſource de la petite riviere de Gardina, à quatre lieuës de Trin, du côté du couchant.

LIVOURNE. voyez *Ligourne*.

LIVRON. *Libero*, *Lubronium*. Bourg du Duché de Valentinois, en Dauphiné. Il eſt prés de la Drome, environ à quatre lieuës au deſſous du Creſt, & à une du Rhône.

LIVRY. *Livriacum*. Village avec Abbaye. Il eſt dans l'iſle de France, environ à deux lieuës de Paris, vers le levant.

LIW. *Liva*. Petite ville de la Mazovie, en Pologne. Elle eſt capitale d'une des Chaſtellainies du Palatinat de Czersko, & ſituée ſur la riviere de Liwier, à dix-ſept lieuës de la ville de Czersko, & à vingt de celle de Warſovie, vers le levant.

LIZA. voyez *Liſon*.

LLANES. *Lana*. Petite ville ou bourg d'Eſpagne. Ce lieu eſt dans l'Aſturie de Santillana, à cinq lieuës de S. Vincent, du côté du couchant; & à deux de la mer de Biſcaye.

LLIRIAS. *Leria*. Bourg d'Eſpagne, ſitué ſur la riviere de Guadalaviar, dans le Royaume de Valence, à ſix lieuës au deſſus de la ville de ce nom. Quelques Geographes prenent ce bourg pour la petite ville des anciens Conteſtans, nommée *Lauro*, *Lauron*, *Laurona*, où les troupes de Cæſar défirent, & tuerent Sextus Pompée: mais d'autres la mettent à *Laurigue*, bourg ſur la même riviere, à cinq lieuës au deſſus de Llirias. Ils prétendent que Llirias eſt l'ancienne ville des Edetans, nommée *Leria*, *Edeta*, & *Hedeta*. Ce qui eſt aſſez vraiſemblable.

LLIVIA. *Livia*, *Julia Lybica*. C'étoit autrefois une ville conſiderable, forte, Epiſcopale, & capitale du Comté de Cerdagne, en Catalogne. Ce n'eſt maintenant qu'un bourg tout ouvert, ſitué ſur la Segre, à une lieuë au deſſus de Puicerda.

LLOBREGAT. *Rubricatus*. Riviere de la Catalogne. Elle nait aux confins de la Cerdagne, traverſe toute la Viguerie de Manreſſa, & une partie de celle de Barcelonne, baigne Berga & Martorel, reçoit le Cardoner, & la Noya, & ſe décharge dans la mer Mediterranée, environ à trois lieuës de la ville de Barcelonne, vers le couchant.

LLOBREGAT. *Lobregatus*, anciennement *Clodianus*. Riviere de la Catalogne. Elle coule dans l'Ampurdan, baigne le chaſteau d'Empurias, & ſe décharge dans le golfe de Lyon prés de Roſes.

LLORA. voyez *Lora*.

LOANDA S. PAULO. *Loanda*. Ville bâtie ſur une petite iſle de même nom, qui eſt tout auprés de la côte du Congo, en Afrique. Cette ville, qui appartient aux Portugais, & qui eſt la reſidence de l'Evêque d'Angola, a un fort grand & vaſte port. Elle eſt grande, & belle pour le païs; on prétend qu'il y a environ trois mille maiſons de Blancs ou Européens, qui ſont bâties de pierre & de chaux, & couvertes de tuiles; & un plus grand nombre de maiſons de Negres ou Congolans, qui ne ſont bâties qu'avec du chaume, & de la terre. Il y a un prodigieux nombre d'Eſclaves. On dit que les Jeſuites, qui y font les fonctions des Curés, & qui ont ſoin des écoles, en ont juſqu'à deux mille à leur ſervice. Il y a encore d'autres Religieux, qui ſont des Carmes, des Obſervantins, & des Cappucins. On n'y a point d'eau douce, que celle qu'on va querir dans les rivieres de la terre ferme avec des Canots. On y mange du pain de Manioque, comme dans le Brefil, & des moutons, dont la queuë eſt plus peſante qu'aucun des quatre quartiers; mais mal ſaine. On n'y trafique point avec de l'argent monoyé; pour petite monoye on ſe ſert de Zimbis, qui ſont une eſpece de coquilles du Congo, & la grande monoye eſt des pieces de toile, & des Negres.

LOANGO, le Royaume de Loango ou de Lovango, ou le Païs des Bramas. *Loangum Regnum*. C'eſt un Royaume de la Baſſe Ethiopie. Il eſt borné au ſud par celuy de Congo; & au nort par celuy de Gabon. Il a les peuples Anzicains au levant; & la mer du Congo au couchant. La terre

yeſt

y eſt ſi fertile qu'on y recueille le millet trois fois l'année. Il y a une fort grande quantité de palmiers, dont ils tirent du vin, qu'ils eſtiment davantage, que celuy de l'Europe. Le principal commerce conſiſte en yvoire, en cuivre, en étaim, en plomb, en fer, & en eſclaves; & leur monoye eſt de petites pieces de toile quarrées, de la largeur d'un mouchoir. Les Loangeois ou Bramas ſont robuſtes, & de belle taille; ils reconnoiſſent un Dieu, & ils adorent les Demons, ils circonciſſent leurs enfans ſans ſavoir pourquoy; ils n'ont pour toutes armes que le ſabre, l'arc & les fléches. Ils ont deux coûtumes remarquables, l'une que les femmes y font tout le travail de la terre, l'autre que les enfans ne ſuccedent point à leurs peres; mais les freres, à la charge d'élever les enfants du defunct, & cela s'étend juſqu'à la famille Royale. La ville capitale porte le nom de Loango, elle eſt prés des confins du Congo, & de la mer. Les Européens n'y peuvent trafiquer qu'en en achetant la permiſſion par des preſents qu'ils font au Roy, & à ſes Officiers.

LOBAO. voyez *Lobon*.

LOBAW. *Lobavia*. Petite ville avec une citadelle. Elle eſt dans la Michovie, Contrée de la Pruſſe Ducale, vers les confins du Palatinat de Plosko, en Pologne, & au midi de la riviere de Dribents.

LOBE. *Lobenſe Monaſterium*. C'eſt un village avec un monaſtere. Il eſt dans l'Evêché de Liege, ſur la Sambre, à mille pas de la petite ville de Thuyn. C'eſt le lieu que l'on nommoit anciennement *Labienni Caſtra*, & enſuite *Laubium* & *Laubacum*.

LOBON, LOBAO. *Lobon*, anciennement *Lycon*. Ancien bourg de l'Eſtramadure d'Eſpagne. Il eſt ſur la Guadiane, entre Merida & Badaios, à cinq lieuës de l'un & de l'autre.

LOBREGAT. voyez *Llobregat*.

LOCARNO ou LUGGAR. *Locarnum*. Petite ville du Duché de Milan. Elle eſt fort agreable par ſa ſituation dans une petite plaine, qui eſt entre le pié d'une montagne, & le lac Majeur, à quatre lieuës de Bellizonte, & à cinq de Gevio, vers le midi. Les douze premiers Cantons Suiſſes prirent cette ville l'an 1512. & l'an 1531. ils en démolirent le chaſteau, bâti ſur le bord du lac, & qui paſſoit pour le plus fort de la Lombardie, aprés celuy de Milan. Ils en ſont encore les maîtres, & du Bailliage, qui en dépend, & qui renferme les vallées de Centum-Valli, d'Oſſernon, & de Verzaſca, païs fort fertile. Le Baillif, qui eſt envoyé par chacun des douze Cantons alternativement, fait ſa reſidence à Locarno, dans le Palais des anciens Comtes de Ruſque.

LOCATE. voyez *Laucate*.

LOCHABYR. voyez *Loquabyr*.

LOCHEM. *Lochemum*. Petite ville des Provinces Unies. Elle eſt ſur la riviere de Berckel, dans le Comté de Zutphen, en Gueldre, à deux lieuës de la ville de Zutphen. Les François la prirent l'an 1672. & l'abandonnerent en 1674.

LOCHES. *Lachia*, *Locia*. Petite ville de la Touraine, Province de France. Elle eſt défenduë par une citadelle, & ſituée ſur l'Indre, à ſept lieuës d'Amboiſe, du côté du midi.

LOCRES. *Locri*. Il y avoit anciennement trois peuples de ce nom dans l'Achaïe. Les *Locres Ozolans* étoient auprés du golfe de Patras, & celuy de Lepante, entre l'Etolie, la Doride, & la Phocide; Naupactus, aujourdhuy Lepante étoit leur ville capitale. Les *Locres Opuntiens*, & les *Epicnemediens* étoient le long du golfe de Negrepont entre la Theſſalie, la Phocide, & la Bœotie. Ils prenoient la difference de leurs noms des villes d'*Opus*, & de *Cnemis*, dont la premiere ne ſubſiſte plus à moins qu'elle ne ſoit *Talandi*, comme le croit le Chevalier Wheler; l'autre porte le nom d'*Eretia*. Au reſte il y avoit une ville de *Locres* en Italie, touchant laquelle voyez *Girace*.

LOCRIDA. voyez *Ocrida*.

LODEGA, lac. voyez *Ladoga*.

LODESAN. *Laudenſis Ager*. Contrée du Duché de Milan, en Italie. Elle eſt entre le Paveſan, le Milanois Propre, le Cremaſc, le Cremonois, & le Plaiſantin. Les fromages du Lodeſan ſont fort eſtimés, & ſes lieux principaux ſont Lodi capitale, & Codogno.

LODEVE. *Lutevа*. Ville de France. Elle eſt dans le Bas Languedoc, ſur la petite riviere de Lergue, à douze lieuës de Montpellier, vers le couchant ſeptentrional. Elle a un Evêché, ſuffragant de Narbonne.

LODI. *Laus Pompeia Nova*. Ville capitale du Lodeſan, Contrée du Duché de Milan. Elle eſt aſſez grande, Epiſcopale, fortifiée, & ſituée ſur l'Adda, environ à ſept lieuës de Milan, dont elle eſt ſuffragante. Lodi a été bâtie l'an 1158. par l'Empereur Frideric Barberouſſe des ruïnes de l'ancienne *Laus Pompeia*, que les habitans de Milan avoient ruïnée, & qui n'eſt plus qu'un village, que l'on nomme *Lodi Vecchio* ou *Lodive*, ſitué à deux lieuës de Lodi, vers le couchant.

LODRINO, golfe. voyez *Drin*, le golfe du Lodrino.

LODRONE, LONDRONE. *Lodronium*, *Londronium*. Bourg ou petite ville de l'Evêché de Trente, en Italie. Ce lieu eſt ſitué ſur le petit lac de l'Idro, à l'endroit, où il reçoit la riviere de Chieſe, & à la frontiere du Breſcan, Contrée de l'Etat de Veniſe.

LODUN. voyez *Loudun*.

LOCHTA. *Lochta*. Bon bourg de la Suede. Il eſt dans la Cajane, en Finlande, ſur le bord du golfe de Bothnie, environ à vingt trois lieuës de la petite ville d'Oulo, du côté du midi.

LOET, le Loet. *Loa*. Petite riviere de France. Elle coule dans la Beauce, & ſe décharge dans la Juine, à Eſtampes. Elle n'eſt remarquable, que par la bataille, qui s'y donna entre Clotaire & Theodoric, Rois de France.

LOEWESTEIN, qu'on prononce Louwenſtein. *Lovenſtenium*. Bon fort avec un beau chaſteau, qui ſert ordinairement de priſon aux Priſonniers d'Etat. Il eſt dans l'iſle de Bomel, Contrée de la Hollande Meridionale, au confluant du Wahal, & de la Meuſe, un peu au deſſus des villes de Gorcum & de Worcum. Quelques Geographes eſtiment, que Lowenſtein eſt le lieu, où étoit anciennement le village appellé *Lova Fanum*, que d'autres placent à *Lewen*, village de la Gueldre, ſitué ſur le bord meridional du Wahal, environ à deux lieuës au deſſus de Tiel.

LOEWENSTEIN, qu'on prononce Louwenſtein; le Comté de Loewenſtein. *Lovenſtenienſis Comitatus*. Petit Païs du Cercle de la Franconie. Il eſt enclavé dans celuy de la Souabe, à la reſerve d'un petit endroit, qui confine vers le nort avec le Comté d'Holach, en Franconie. Ce Comté long environ de quatre lieuës, & large de deux, n'a que des bourgs, & des villages avec le chaſteau de Loewenſtein, qui lui donne nom. Ses Comtes ſont deſcendus des Comtes Palatins du Rhin, ils ſont diviſés en pluſieurs branches, qui poſſedent outre ce Comté, celuy de Wertheim, & la Seigneurie de Breuberg en Franconie, le Comté de Wirneton entre les Archévêchés de Treves & de Cologne; celuy de Rochefort, avec les Seigneuries de Neuf-Chaſteau, d'Herbimont, & de Chaſſe-Pierre dans le Duché de Luxembourg.

LOGH. *Logha*. Riviere de la Connacie. Elle nait prés de Shroule, & aprés avoir coulé quelque temps entre les Comtés de Mayo & de Galloway, elle traverſe les lacs de Carrib, & d'Horrib, baigne la ville de Galloway, & peu aprés elle ſe décharge dans la Baye de ce nom. On prend cette riviere pour *l'Auſoba* de Ptolemée.

LOGHOR. *Loghoricum*, autrefois *Leucurum*. C'étoit anciennement une petite ville des Silures; maintenant ce n'eſt qu'un village du Païs de Galles, en Angleterre. Il eſt dans le Comté de Glamorghan, ſur la petite riviere de Loghor, à une lieuë & demi de ſon embouchure, dans le Canal de S. George, & du bourg de Lannelbye, ou Lanelly.

LOGITZ. *Logitzium*. Village de la Carniole, ſitué à ſept ou huit lieuës de Laubach, du côté du midi. On prend ce lieu pour l'ancienne *Longaticum*, ou *Longanicum*, petite ville du Norique.

LOGNINA STATIONE, ou il porto di Logniña. *Logninus Portus*. C'eſt un village avec une tour, & un port. Il eſt ſur la côte de la Vallée de Demona, en Sicile, entre le golfe de Catania, & celuy de S. Tecle, vis à vis des Iſles de Faragluini. On prend Lognina pour le lieu appellé anciennement *Ulyſſis Portus*.

LOGOWOY. voyez *Czeremiſſes Logowoy*.

LOGRONO. *Lucronium*. Ville de la Caſtille Vieille, en Eſpagne. Elle eſt dans la Contrée de Rioxa, ſur l'Ébre, aux confins de la Navarre. Logrono s'eſt agrandie des ruïnes de la petite ville des Berons, nommée anciennement *Varia*, qui n'eſt plus qu'un petit village, qui porte le nom de *Varea*, & qui eſt environ à une lieuë de Logrono, ſur la petite riviere de Madres.

LOGODURO, Capo di Logoduro, ou el Judicado di Saſſari. *Caput Logudorium*, ou *Loci Aurei*, *Caput Saſſaritanum*, *Provincia Turritana*. C'eſt une des deux Provinces de la Sardaigne. Elle comprend toute la partie Septentrionale de l'iſle. Ses villes principales ſont Saſſari capitale, Algheri, Boſa, Caſtel Aragoneſe, Terre Noval, & Sarda, qui a donné le nom à l'iſle.

LOHARRE. *Loharra*, anciennement *Calaguris*, *Julia Naſcica*. C'étoit anciennement une petite ville des Naſcicains, en Eſpagne; ce n'eſt aujourdhuy qu'un village de l'Arragon, ſitué ſur la riviere de Galego, entre les villes d'Hueſca, & de Jacca.

LOHNE, Principauté. voyez *Heſſe*, la Haute Heſſe.

LOHNE. *Loganus*. *Logana*, *Lanus*. Riviere de la baſſe partie du Cercle du Haut Rhin. Elle a ſa ſource aux confins de la Haute Heſſe, traverſe la Baſſe, & les Etats de Naſſaw, & ſe décharge dans le Rhin, au deſſus de Coblents, prés d'Ober-Laenſtein, aprés avoir baigné Marpourg, Gieſen, Wetzlar, Weilburg, Limpurg, Dietz, & Naſſaw.

LOHR. voyez *Lora*.

LOJA. *Loxa*. Petite ville d'Eſpagne, ſituée ſur le Xenil, dans le Royaume de Grenade, à ſept lieuës au deſſous de la ville de ce nom. Loja eſt en quelque conſideration, à cauſe de ſes chanvres, & de ſes laines.

LOJA. *Loxa*. Petite ville du Royaume du Perou, en l'Amerique Meridionale, dans la Province de Quito, & à quatre-vingt-cinq lieuës de la ville de ce nom, vers le midi.

LOIGNON. voyez *Ougnon*.

LOING. *Lupia*. Riviere du Gâtinois en France. Elle

Elle baigne Chaſtillon ſur Loing, Montargis, Chaſteau-Landon, Nemours, & ſe décharge dans la Seyne, entre Melun & Montereau faut Yonne.

LOJOWOGOROD. *Lojovogrodum.* Petite ville de la Baſſe Volhynie, en Pologne. Elle eſt ſur le Boriſthene, aux confins de la Lithuanie, environ à vingt-trois lieuës de Kiovie, vers le nort.

LOIR. *Ladus.* Riviere de France. Elle nait dans le Perche, traverſe le Blaiſois, le Vendomois, & l'Anjou, baigne Chaſteau-Dun, Vendoſme, la Flêche, & ſe décharge dans la Sarte à Angers.

LOIRE. voyez *Loyre.*

LOIRET. *Ligerula, Ligeretus.* C'eſt une fort petite riviere de France. Elle coule dans l'Orleanois Propre, baigne Olivet, ou S. Martin de Loiret, & ſe décharge dans la Loyre, du côté du midi, à une lieuë & demi au deſſus d'Orleans. Cette riviere a cela de remarquable, qu'encore que ſon cours ſoit fort court, elle eſt navigeable preſque juſques à ſa ſource.

LOKET. voyez *Ellebogen.*

LOLLEN, LELLEN. *Lollena.* C'eſt une petite ville de la Livadie en Grece, ſituée prés de la ſource du Cephiſo. Elle eſt l'ancienne *Lilæa*, que quelques-uns mettoient dans la Doride, & d'autres dans la Phocide.

LOMAGNE. *Leomania, Leomagna.* Petit Païs de la Gaſcogne, en France. Il eſt entre l'Armagnac, le Comté de Gaure, & la Garone, qui le ſepare de l'Agenois. Le bourg de Vic en eſt le lieu principal.

LOLODA, le Royaume de Loloda. *Loloda Regnum.* C'eſt un petit Royaume de l'Aſie. Il occupe la plus grande partie de l'iſle de Gilolo; & il prend ſon nom de la petite ville de Loloda, qui en eſt la capitale.

LOMBARDIE. *Longobardia, Lombardia.* C'eſt le nom que l'on donne à une grande partie de l'Italie, & qui comprend preſque toute l'ancienne Gaule Ciſalpine. Elle eſt vers le nort, & on la diviſe en *Haute & Baſſe Lombardie*, & auſſi en *Lombardie deçà, & delà le Pô.*

LOMBARDIE, la Haute Lombardie. *Longobardia Superior.* C'eſt la partie occidentale de la Lombardie. Elle comprend le Piémont avec ſes dependances, & les Duchés de Montferrat, & de Milan.

LOMBARDIE, la Baſſe Lombardie. *Longobardia Inferior.* C'eſt la partie orientale de la Lombardie. On y renferme les Etats de Parme, & de Modene, le Duché de Mantouë, celuy de Ferrare, & le Bolonois, Provinces de l'Etat de l'Egliſe, le Padouan, le Vicentin, le Veronois, le Breſſan, le Cremaſc, & le Bergamaſc, Provinces de l'Etat de Veniſe.

LOMBARDIE, la Lombardie au deça du Pô. *Longobardia Ciſpadana.* C'eſt la partie de tous les Etats de la Haute & de la Baſſe Lombardie, qui eſt entre le Pô, & le mont Apennin.

LOMBARDIE, la Lombardie au delà du Pô. *Longobardia Tranſpadana.* C'eſt la partie des Etats de la Haute & de la Baſſe Lombardie, qui eſt au nort du Pô, entre cette riviere & les Alpes.

LOMBARDS. *Longobardi, Langobardi.* Anciens peuples d'Allemagne. Ils prirent leur nom, ſelon quelques-uns, de leurs longues barbes, & ſelon d'autres de leurs longues pertuiſanes ou halebardes, qu'ils appelloient *Barden.* Ils habitoient entre l'Elbe & l'Oder, dans le païs, qu'on nomme maintenant la Moyenne Marche de Brandebourg. L'Empereur Juſtinien les fit venir en Italie, pour s'en ſervir contre les Goths, & en récompenſe de leurs ſervices il leur donna l'an 548. le Norique, & une partie de la Haute Pannonie; d'où l'an 578. ils paſſerent en Italie, ſollicitez par Narſes, ou pouſſez ſimplement par le deſir de poſſeder un païs, dont ils connoiſſoient la bonté. Alboin leur Chef fût declaré Roy par ſon armée l'an 570. à Milan. Ce Royaume ſubſiſta ſous le nom de Royaume de Lombardie juſques en 772. que Charlemagne prit Deſiderius, Roy des Lombards, & ſe rendit maître du Royaume, qui comprenoit outre la Lombardie d'aujourdhuy, tout l'Etat de Veniſe, juſqu'à l'Iſtrie excluſivement, l'Evêché de Trente, & une partie du Tirol, le Païs des Griſons, la Republique de Genes, la Toſcane, & quelquefois mêmes d'autres Païs.

LOMBARDO. voyez *Caſtel-Lombardo.*

LOMBERS ou LOMBES. *Lombaria, Lombarium, Lumbaria.* Petite ville Epiſcopale. Elle eſt ſituée dans le Comté de Cominges, en Gaſcogne, ſur la riviere de Save, au couchant de la ville de Thouloufe, dont elle eſt ſuffragante, & éloignée de huit lieuës.

LOMBIER. voyez *Lumbier.*

LOMOND, le lac Lomond. *Lomondus* ou *Lomandus Lacus.* Ce lac eſt dans le Comté de Lennox, en Ecoſſe, au nort de la ville de Dunbriton. Il peut avoir ſix lieuës de long, & trois de large. On y voit pluſieurs petites iſles, dont les les principales ſont Merin, Fadd, Launack, Connaghan, & Davannan. Les habitans de ces iſles vivent dans une grande union les uns avec les autres, & ſe fourniſſent reciproquement ce dont ils ont beſoin. Leur lac eſt fort poiſſonneux, & il eſt la ſource de la riviere de Lewin.

LOMSA. voyez *Lumſa.*

LONCZ. voyez *Lienz.*

LONATO. *Lonatum.* Bon bourg de l'Etat de Veniſe.

Veniſe, en Italie. Il eſt ſitué dans le Breſſan, à une lieuë du lac de Garda, du côté du midi.

LONDANO, LANDANO. *Londanum*, *Landanum*. Petite ville de la Morée. Elle eſt dans la Zaconie, ou ſélon d'autres dans le Belvedere, à huit lieuës de Calamata, du côté du nort.

LONDARIO. voyez *Leontari*.

LONDEN & LONDON. voyez *Londres*.

LONDON-DERY. *Deria*, *Derrium*, *Londino-Deria*. Ville de l'Ultonie en Irlande. Elle eſt dans l'iſle d'Owen, ſur la riviere nommée le lac Foyle, environ à une lieuë au deſſus de la baye, qui porte le même nom. Cette ville, capitale du Comté de Londonderi, eſt une colonie de la ville de Londres; elle a un Evêché, ſuffragant d'Armagh; & elle s'eſt renduë celebre dans la derniere revolution d'Angleterre, par le ſiege, qu'elle a ſoûtenu juſqu'à ſouffrir les dernieres extremitez de la faim, contre l'armée du Roy Jacques II. qui la commendoit en perſonne, & qui fût obligé de lever le ſiege, quoy que la place ſoit trés-peu de choſe.

LONDON-DERY, le Comté de London-Dery. *Derienſis* ou *Londinoderienſis Comitatus*. Contrée de l'Ultonie, en Irlande. Elle eſt entre les Comtés d'Antrim, de Tirone, & de Doneghal, ou Tyrconel; l'Ocean Caledonien la baigne du côté du nort. Ce Comté peut avoir douze lieuës de long, & huit de large. Il eſt compoſé de l'ancien Comté de Colraine, & de la partie ſeptentrionale de celuy de Tyronne. Ses lieux principaux ſont Colraine, Lamnevadi, & London-Dery, capitale.

LONDRES, que les Anglois appellent London, & les Allemands Londen. *Londinum*, *Londinium*, *Lundinia*, *Lindonium*. Ville du Comté de Middelſex en Angleterre, ſituée ſur la Tamiſe, à dix lieuës de ſon embouchure dans la mer d'Allemagne. Cette ville capitale de l'Angleterre, & le ſiege ordinaire de ſes Rois, eſt trés ancienne. On aſſeure qu'elle a été fondée l'an 2945. 1108. ans avant la naiſſance de Jeſus Chriſt, & 356. ans avant la fondation de Rome. Quoy qu'il en ſoit de cette ancienneté, Londres eſt une des plus grandes, des plus magnifiques, des plus peuplées, des plus riches, & des plus marchandes villes de l'Europe, les plus grands vaiſſeaux y pouvant rémonter de la mer par la de Tamiſe. Elle eſt compoſée de deux villes *Weſtmunſter* & *Londres*, éloignées autrefois environ d'une lieuë, & jointes maintenant par les bâtiments qu'on a fait entre les deux. Il y a encore le grand Fauxbourg de *Southmarck*, ſeparé de Londres par la Tamiſe, que l'on y paſſe ſur un beau pont de dix-neuf arches, long de 800. piez, large de ſoixante, & bordé de maiſons des deux côtés. Il y a pluſieurs chaſteaux à Londres, le plus conſiderable eſt celuy qu'on nomme *la Tour*, qui commande la ville, & la riviere. Le premier acte de Souveraineté que font les Rois d'Angleterre, aprés leur évenement à la couronne, eſt de prendre poſſeſſion de cette forteresſe; on y bat Monoye, on y tient les joyaux de la couronne, les Archives du Royaume, & les Regiſtres de tous les Tribunaux; on y enferme les priſonniers d'Etat, & on y voit un trés-bel Arcenal, où il y a dequoy armer ſoixante mille hommes. Les Rois d'Angleterre ont trois Palais à Londres, celuy de Withal, où ils font leur reſidence ordinaire, celuy de S. James, qui n'eſt ſeparé du premier que par le parc de S. James, & celuy de Sommerſet. Celuy de Weſtmunſter, où ils reſidoient autrefois, ne ſert plus, que pour l'aſſemblée du Parlement, & de pluſieurs chambres de Juſtice, & de finances. Le tombeau des Rois & le lieu de leur couronnement eſt dans l'Egliſe de Weſtmunſter, qui eſt fort grande, & fort magnifique; mais celle de S. Paul la ſurpaſſera de beaucoup, quand elle ſera achevée. Londres a un Evêque, qui précede tous ceux du Royaume, a la qualité de premier Baron, & eſt ſuffragant de l'Archeveque de Cantorbery. Les habitans de Londres éliſent leurs Magiſtrats à la pluralité des voix: les Aldermans, qui compoſent le Senat de la ville, ſont à vie; mais les deux Sherif, qui ſont les chefs de la Police, & le Maire, qui eſt celuy de la juſtice, ſont renouvellés tous les ans. Ce dernier a un fort grand pouvoir, il eſt le premier Mylord du Royaume, & en cas de vacance du trône, il gouverne l'Etat en qualité de premier Miniſtre. La ville de Londres en qualité de capitale du Royaume, nomme quatre députés pour le Parlement d'Angleterre, outre les deux, qui ſont fournis par la ville de Weſtmunſter.

LONDRES. *Londinum*. Petit bourg du Languedoc. Il eſt dans les Sevenes, à cinq lieuës de Montpellier, du côté du nort.

LONDRES, la Nouvelle Londre. voyez *Boſton*.

LONGANICO. *Longanica*, autrefois, *Olimpia*, *Olimpia Piſa*. C'étoit anciennement une ville de l'Elide, Contrée du Peloponeſe. Elle étoit fameuſe par les Jeux Olimpiques, qu'on y celebroit, & par le temple de Jupiter Olimpien, qui n'en étoit éloigné que de demi lieuë. Ce n'eſt aujourdhuy qu'un petit bourg, ſitué dans le Belvedere en Morée, ſur la rivier d'Alphée, à trois ou quatre lieuës de ſon embouchure dans le golfe d'Arcadie.

LONGAROLA. *Longarola*, autrefois, *Neda*, *Nedas*. Riviere de la Morée. Elle nait dans la Zaconie, prés de la petite ville de Landano, traverſe le Belvedere, coulant ſur les confins de l'ancienne Elide, & de l'ancienne Meſſenie, & elle ſe décharge dans le golfe de Zonchio.

LONGFORD. *Longofordium.* Petite ville de la Lagenie, en Irlande. Elle eſt capitale du Comté qui porte ſon nom, & ſituée ſur la riviere de Camlin, à deux lieuës du Shannon, & à huit ou neuf d'Athlone, du côté du nort.

LONGFORD, le Comté de Longford. *Longofordienſis Comitatus.* Contrée de la Lagenie, en Irlande. Elle eſt entre les Comtés de Cavan, d'Eaſt-Meath, de Weſt-Meath, & la riviere de Shannon, qui la ſepare de la Connacie. Ses lieux principaux ſont Longfort, qui a voix au Parlement d'Irlande, de même que les bourgs de Jameſtown & de Lanesboroug. Ardagh, ville Epiſcopale du même Comté, eſt privée de ce droit.

LONGISARIA. *Longiſaria*, anciennement, *Aptuchi Fanum.* Petite ville du Royaume de Barca, en Barbarie. Elle eſt ſur la pointe orientale du golfe de Sidra, & au nort de la ville de Tolometa.

LONGOBARDO. *Longobardum.* Bourg du Royaume de Naples. Il eſt dans la Calabre Citerieure, prés de la mer Jonienne, à deux lieuës d'Amantea, du côté du nort.

LONGOSARDO. *Longoſardum.* Petite ville avec une citadelle. Elle eſt dans la Sardaigne, vers la côte ſeptentrionale de l'iſle.

LONGOVY. voyez *Longwic.*

LONGUAY. *Longum Vadum.* Village avec Abbaye. Il eſt dans la Champagne, Province de France, à ſix lieuës de Langres, du côté du couchant.

LONGUE, l'iſle Longue. *Inſula Longa.* Il y a deux petites iſles de ce nom dans l'Amerique Septentrionale. L'une dans le golfe d'Acadie, & l'autre ſur la côte meridionale du nouveau Païs-Bas, vis à vis de la Nouvelle Amſterdam. Les Hollandois, & les Anglois appellent celle-cy *Lange Eyland.*

LONGUEVILLE. *Longavilla.* Bourg de France. Il a titre de Duché, & il eſt ſitué dans le Païs de Caux en Normandie, ſur la petite riviere de Sie, à ſept lieuës de Rouën, du côté du nort.

LONGWIC, LONGWION. *Longovicum, Longuſ-Vicus, Luguio.* Petite ville fortifiée. Elle eſt dans la Duché de Bar, aux confins de celuy de Luxembourg, ſur la petite riviere de Chiers, à ſix lieuës de Thionville, du côté du couchant.

LONIGO. *Leonicum.* Bon bourg de l'Etat de Veniſe, en Italie. Il eſt dans le Vincentin, à quatre lieuës de Vincence, vers les confins du Veronois, & du Padouan.

LONLEY. *Lonleyum.* Abbaye de France. Elle eſt dans la Normandie, aux confins du Maine, & à deux lieuës de Domfront, vers l'occident ſeptentrional.

LOO. *Loa.* Il y a deux petits lieux de ce nom dans les Païs-Bas; l'un en Flandres, à deux lieuës de Dixmude, du côté du couchant; l'autre dans la Gueldre Hollandoiſe, environ à trois lieuës de Deventer, vers le couchant. Le Prince d'Orange, maintenant Roy d'Angleterre, a une belle Maiſon de Champagne dans ce dernier, où il va ſouvent prendre le divertiſſement de la chaſſe.

LOOTS, BORCHLOEN. *Los Caſtrum, Loſſenſis Urbs.* Petite ville de l'Evêché de Liege. Elle eſt capitale du Comté de Loots, & ſituée environ à cinq lieuës de la ville de Liege, vers le ſeptentrion occidental.

LOOTS, le Comté de Loots. *Loſſenſis Comitatus.* C'eſt une Contrée des Etats de l'Evêque de Liege. Elle eſt entre la Hasbaye au midi, & la Campigne Liegeoiſe au nort, ayant le Duché de Brabant au couchant, & celuy de Limbourg au levant. Ce païs avoit autrefois ſes Comtes particuliers. Jean Comte de Loots le donna aux Evêques de Liege l'an 1302. au cas que ſa poſterité maſculine vint à s'éteindre; ce qui arriva l'an 1372. Ses principaux lieux ſont Loots capitale, Tongres, S. Tron, Herck, Haſſelt, & Bilſen. Au reſte on donne quelquefois une plus grande étenduë au Comté de Lootz, & on y comprend toute la Campigne Liegeoiſe, avec le Comté de Horn.

LOP, le deſert de Lop. *Lopi Deſertum.* Ce Deſert eſt dans la Grande Tartarie. Les Cartes ordinaires le confondent avec celuy de Xamo, & le placent autour de la Chine, au couchant ſeptentrional, & au nort de cet Empire; mais Mr. de Witſen dans ſa Nouvelle Carte, laiſſant le deſert de Xamo, au couchant de la Chine, place celuy de Lop à plus de deux cens lieuës de l'autre, vers le couchant, entre les Tartares Mungule, & les Kalmakes, au couchant des montagnes d'Imaus, & au nort occidental du Royaume de Thibet & des ſources du Chefel.

LOPO GONSALVES, Cap de Lopo Gonſalves. *Caput Lupi Gundiſalvi.* Ce Cap eſt dans la Baſſe Ethiopie, en Afrique, en la côte du Royaume de Gabon, & il ſepare le golfe de S. Thomas, de la mer de Congo.

LOPPIE. *Loppia.* C'eſt un païs que l'on met dans la Tartarie Moſcovite, au levant de l'Oby, & vis à vis de l'embouchure de l'Irtis.

LOQUABYR, LOCHQUABYR. *Abria, Loquabria.* C'eſt un Comté de l'Ecoſſe. Il eſt entre ceux de Roſs, de Murray, d'Athol, de Broad-Albain, d'Argille, & de Lorne, & la mer d'Ecoſſe, qui en baigne une bonne partie, vers le couchant. Le Loquabyr peut avoir vingt lieuës du couchant au levant, & environ dix du nort au ſud.

Il a pris ſon nom du lac qu'on nomme Loch, lequel, avec la riviere qui en ſort, le partage en deux parties, dont l'occidentale, qui eſt la plus grande, n'eſt preſque que montagnes, forêts & deſerts; l'orientale a pluſieurs villages & quelques bourgs dont celuy d'Innerlochou d'Inverloch eſt le principal.

LORA. *Lora.* Bourg de la Grenade en Eſpagne. Il eſt aux confins de l'Andalouſie, à ſix lieuës de Malaga, du côté du nort. On prend communement Lora pour l'ancienne *Ilurgis* ou *Ilurgia*, il y a cependant des Geographes, qui y mettent l'ancienne *Arcilacis*, petite ville des Turdules, laquelle d'autres mettent à *Hardales*, bourg de l'Andalouſie, à trois lieuës de Lora, vers le couchant.

LORA. *Lora*, autrefois, *Flavium Axalitanum*, *Axalita.* Ancien bourg, ſitué dans l'Andalouſie, en Eſpagne, ſur le Guadalquivir, à dix lieuës au deſſus de Seville.

LORA, LOHR, *Lora.* Bourg, chef d'une Seigneurie, qui avoit autrefois titre de Comté. Lora eſt dans le Comté d'Hohenſtein en Thuringe, entre la ville de Northauſen, & celle de Mulhauſen, à quatre lieuës de l'une & de l'autre.

LORCA. *Ilorci*, *Eliocrata*, *Eliocraca.* Ancienne ville des Baſtetans, en Eſpagne. Elle eſt petite, mal peuplée, & ſituée dans la Murcie, ſur le Guadalentin, à quatorze ou quinze lieuës de la ville de Murcie, & de celle de Cartagene, vers le couchant.

LORCADIAN, golfe. voyez *Arcadie.*

LORCH. *Lorcha.* Bourg du Duché de Wurtenberg, en Souabe, ſitué ſur la riviere de Remms à huit lieuës d'Eſlinguen, vers le couchant ſeptentrional. Ce bourg avoit autrefois une Abbaye fort riche, dont les revenus ſont employés à l'entretien de l'Univerſité de Tubingue.

LORCK. *Lauriacum.* C'étoit anciennement une ville du Norique. Elle fût enſuite Archiépiſcopale. Elle n'eſt maintenant qu'un village de la Haute Autriche, ſitué ſur le Danube, vis à vis de la Ville de Mathauſen.

LORCO, voyez *Orco.*

LORDE. voyez *Lourde.*

LOREDO. *Loretum*, *Lauretanus Pagus.* Bon bourg du Duché de Veniſe, en Italie. Il eſt ſur l'Adige, à huit lieuës de Rovigo, vers le golfe de Veniſe, dont il n'eſt éloigné qu'environ de deux lieuës.

LORETTE, LAURETTE. *Lauretum.* Ville de l'Etat de l'Egliſe, en Italie. Elle eſt dans la Marche d'Ancone, à cinq lieuës de la ville de ce nom, & fort prés de l'embouchure du Muſone dans le golfe de Veniſe. Cette ville ſituée ſur une colline, eſt bien fortifiée, & a le ſiege d'un Evêché; mais ce qui la rend celebre, eſt la fameuſe chambre dans laquelle, on dit, que la Bienheureuſe Vierge conçeut le Sauveur du monde. Cette chambre, ſelon l'hiſtoire qu'on en fait, doit avoir été tranſportée par les Anges de Nazareth en Dalmatie, de là à Veniſe, de Veniſe dans le champ d'une Dame du Dioceſe de Recanati nommée Lorette, dont elle a pris le nom, & de là enfin dans le lieu, où elle eſt preſentement. On l'a enfermée dans une magnifique Egliſe, les Catholiques Romains y vont en Pelerinage de tous les endroits de l'Europe, & l'enrichiſſent par leurs preſents.

LORGHA ou LORHOE. *Lurra.* Bourg de la Momonie, en Irlande. Il eſt dans le Comté de Tiperari, prés du Shannon, au deſſus du lac Derg.

LORGUES. *Leonica*, *Lonas*, *Leonas*, *Caſtrum de Leonicis.* Petite ville avec Viguerie. Elle eſt dans la Provence, prés de la riviere d'Argents, à deux lieuës de Draguignan, du côté du couchant.

LORNE. *Lorna.* Contrée de l'Ecoſſe Meridionale. Elle eſt bornée au levant par l'Argille Propre, & au midi par la Knapole, la mer d'Irlande la baigne au couchant, & un golfe la ſepare au nort du Loquabyr. Ce païs peut avoir dix lieuës de long, & cinq de large; il eſt plain de golfes, de lacs, & de rivieres, & il n'a rien de conſiderable que la petite ville de Dunſtafag.

LOROUX. *Loroutia*, ou *Oratorium.* Abbaye de France. Elle eſt dans l'Anjou, ſur la petite riviere de Latan, à quatre lieuës de Beaufort, vers l'orient.

LORRAINE. *Lotharingia Ditio*, *Lotharingia.* C'eſt un petit Etat Souverain, ſitué entre l'Allemagne & la France. Il eſt borné au nort par le Duché de Luxembourg, & par l'Archévêché de Treves; au levant par le Palatinat du Rhin, & par l'Alſace; au midi par la Franche Comté; & au couchant par la Champagne. On luy donne ſoixante lieuës du ſeptentrion au midi, & quarante de l'orient à l'occident. L'air y eſt temperé & ſain, étant ſous le 48. & 49. dégrez de latitude. Il eſt arrouſé par pluſieurs rivieres dont la Meuſe, la Moſelle, le Meurte, & la Sare ſont les principales. Le terroir y eſt aſſez fertile en blé, en vin, en chanvre, & en pâturages; il y a de bonnes ſalines, quantité de mines de fer, & quelques unes d'argent, & de cuivre. On le diviſe en deux Duchés qui ſont celuy de Lorraine, & celuy de Bar. Les Évêchés de Mets, de Toul & de Verdun y ſont enclavez; mais ils n'en dépendent pas. Nancien eſt la ville capitale. Louïs XIV. Roy de France a poſſedé ce païs pendant pluſieurs années; mais il

l'a

l'a rendu par la paix de Reſwick, au Duc de Lorraine, qui eſt allé en perſonne à Paris, pour luy rendre hommage du Duché de Bar, qui eſt un fief de la couronne de France. La Lorraine qui a pris ſon nom de Lothaire, fils de l'Empereur Lothaire, avoit anciennement beaucoup plus d'étenduë, qu'elle n'en a aujourdhuy. Elle comprenoit la plus grande partie de l'Auſtraſie, & elle étoit diviſée en Haute & Baſſe Lorraine. La *Haute Lorraine*, ou *Moſellane* comprennoit outre la Lorraine d'aujourdhuy, le Duché de Luxembourg, avec les Dioceſes de Strasbourg, de Treves, de Toul, de Mets, & de Verdun. La *Baſſe Lorraine*, renfermoit le Brabant avec une partie de l'Evêché de Liege, & de la Gueldre.

LORRAINE, le Duché de Lorraine. *Lotharingia Ducatus.* C'eſt la partie orientale des Etats de Lorraine. Ce Duché eſt incomparablement plus grand que celuy de Bar. On le diviſe en *Terres du Domaine*, & *Terres Annexées*. Les Terres du Domaine comprennent les Bailliages de Nanci, de Mirecourt, & de Vaudrevange, où l'on voit, outre les villes capitales de chaque Bailliage, celles de Luneville, de Roſieres, de Chaligny, de Neuchaſtel, de S. Diey, de Remiremont & de Sar-Louïs. Les Terres Annexées comprenent le Marquiſat de Hatton-Chaſtel; les Comtés de Blamont, de Vaudemont, de Sarbourg, de Sar-Albe, & de Salm, avec les Seigneuries ou Prevôtés d'Eſpinal, de Marſal, de Bitſch, de Phalsbourg, de Denewre, d'Apremont, & de Commercy.

LORRIS. *Loriacum*, *Lauriacum*. Bourg de France, ſitué dans le Gaſtinois, à ſix lieuës de Montargis, vers le couchant.

LORSCH. voyez *Laurisham*.

LOSANNE. voyez *Lauſanne*.

LOSERE ou LESERE. *Leſera*, *Loſera*. Montagne des Sevenes en France. Elle n'a rien de conſiderable, que la ſource du Tarn.

LOSSA. *Loxa*. Petite riviere du Comté de Murray, en Ecoſſe. Elle baigne Elgin, & peu aprés elle ſe décharge dans le golfe de Murray.

LOT. *Olda*, *Oldus*. Riviere de France. Elle prend ſa ſource dans les montagnes des Sevennes, baigne Mende dans le Gevaudan, Entraigues dans le Rouergue, Cahors dans le Quercy, & aprés avoir traverſé l'Agennois, elle ſe décharge dans la Garonne.

LOTHIANE. *Lothiana*, *Laudonia*. Province de l'Ecoſſe Meridionale, bornée au ſud par la Merche, la Lauderdale, & la Tuwedale; au couchant par la Cluydeſdale, & le Comté de Sterling, au nort par le golfe d'Edimbourg, & au levant par la mer d'Allemagne. Ce païs peut avoir environ dix-huit lieuës du couchant au levant, & cinq ou ſix du nort au ſud. Il eſt aſſez fertile, & diviſé en trois Bailliages, qui prennent leurs noms de trois de ſes villes, qui ſont Edimbourg capitale du Royaume, Linlitquo, & Haddington, outre leſquelles on y remarque encore Lytk, Dalket, Dumbar, & Nort-Berwick.

LOUDUN. *Lodunum*, *Juliodunum*. Petite ville de France, capitale du Lodunois en Poitou. Elle a eu titre de Duché, & elle a aujourdhuy un ſiege de juſtice, & un vieux chaſteau fort avantageuſement ſitué. Elle eſt à neuf ou dix lieuës de Poitiers, vers le nort.

LOUGBOROW, LENGBOROW. *Liegenburgus*. Bourg d'Angleterre, ſitué dans le Comté de Leiceſter, à trois lieuës de la ville de ce nom, du côté du nort. Quelques Geographes prennent ce bourg pour la petite ville nommée anciennement *Lactodurum*, laquelle d'autres placent à Steny-Stradford, dans le Comté de Buckingham.

LOUGNON. voyez *Ougnon*.

LOUIS, le Fort Louïs. *Arx Ludovicia*. Bonne forteresſe, qui porte le nom du Roy de France, Louïs XIV. qui l'a fait conſtruire. Elle eſt forte par ſes ouvrages, & par ſa ſituation dans une petite iſle du Rhin, au deſſous de Strasbourg, entre la ville de Bade, & celle d'Haguenaw.

LOUIS, le Mont Louïs. *Laudiacus Vicus*. Ancien village de la Touraine, en France. Il eſt prés de la Loyre, à deux lieuës de Tours, vers le levant.

LOUIS, le Mont Louïs. *Mons Ludovici*. Petite ville de la Cerdaigne, Contrée de la Catalogne, ſituée à deux lieuës de Puycerda, vers l'orient. Cette ville bâtie l'an 1680. & défenduë par une bonne citadelle, porte le nom de Louïs XIV. Roy de France, qui en eſt le fondateur.

LOUIS, le Port Louïs. *Portus Ludovici*. Village & port de la mer Mediterranée. Il eſt ſur la côte du Languedoc, à l'entrée du fameux canal de Sette, au midi du lac de Maguelone. On donne auſſi ce nom à la ville de Blavet. voyez *Blavet*.

LOURDE. LORDE. *Lourda*, *Lorda*. Bourg de France, ſitué dans la Bigorre en Gaſcogne, ſur le Gave de Pau, à ſept lieuës au deſſus de la ville de ce nom.

LOUTH. *Loutha*, *Lutum*, *Lugum*. Bourg de la Lagenie en Irlande. Il donne ſon nom au Comté de Louth, dans lequel il eſt ſitué, à deux lieuës de la petite ville d'Atherde, & à deux de celle de Dundalke.

LOUTH, le Comté de Louth. *Lugenſis* ou *Luthenſis Comitatus*. Contrée de la Lagenie, en Irlande. Elle eſt bornée au ſud par le Comté d'Eaſt-Meath; au couchant par ceux de Cavan, & de Monagham; au nort par celuy d'Armagh, & par

la Baye de Carlingfort; & au levant par la mer d'Irlande. Ce Comté peut avoir dix lieuës de côtes, & quatre ou cinq dans ſa profondeur moyenne. Ses lieux les plus conſiderables ſont le bourg de Louth, qui luy donne le nom, & les petites villes de Carlingford, de Dundalke, d'Atherde, & de Drogheda.

LOUVAIN. *Lovanium.* Ville des Païs-Bas. Elle eſt capitale du Quartier de Louvain, Contrée du Brabant, & ſituée ſur la Dyle, à cinq lieuës de Bruſſelles, & à quatre de Malines, vers le levant. Cette ville a quatre milles de circuit; elle eſt fortifiée, & conſiderable par ſon Univerſité, qui eſt fort celebre, & qui a vingt colleges, où l'on enſeigne toute ſorte de Sciences. Elle a eu autrefois ſes Comtes particuliers, qui poſſedoient une grande partie du Brabant.

LOUVAIN, le Quartier de Louvain. *Lovanienſis Tetrarchus.* C'eſt une des quatre Contrées du Duché de Brabant. Elle a au nort le Quartier d'Anvers; au couchant celuy de Bruſſelles; au midi le Comté de Namur, & au levant le Païs de Liege. Ses villes principales ſont Louvain, Arſchot, Sichem, Dieſt, Leeuwe, Tilmont, Judoigne, & Gemblours.

LOUVAT. *Louvatum.* Petite riviere du Comté de Novogrod Weliki, en Moſcovie. Elle ſe décharge dans le lac d'Ilmen, & elle eſt priſe par quelques Geographes pour l'ancienne *Cheſinus* ou *Cherſinus*, laquelle d'autres mettent à la riviere de *Narva*, qui baigne la ville de ce nom, & ſe décharge dans le golfe de Finlande.

LOUVIERS. *Luparia.* Petite ville de France, ſituée en Normandie, ſur l'Eure, entre Evreux & Rouën, environ à cinq lieuës de l'une & de l'autre.

LOUVRE, le Louvre. *Lupara.* C'eſt la Palais que les Rois de France ont dans la ville de Paris. Il eſt ſur la Seyne, & il ſera fort vaſte, & fort magnifique, quand tous les nouveaux bâtiments, qu'on y fait, ſeront achevez.

LOUVRES EN PARISIS. *Lupara.* Bourg de l'Iſle de France, ſituée entre Paris & Senlis, environ à quatre lieuës de l'une & de l'autre.

LOUWENBOURG. *Louwenburgum, Lauwenburgum, Lemburgum.* Ville de la Pomeranie Ducale. Elle eſt dans la Seigneurie de Louwenbourg, ſur la riviere de Lobo, environ à dix lieuës de la ville de Dantzick, vers le couchant.

LOUWENBOURG, la Seigneurie de Louwenbourg. *Louwenburgenſe Dominium.* Contrée de la Pomeranie Ducale. Elle eſt le long de la mer Baltique, aux confins de la Pomerelie, dont elle dépendoit autrefois. Ce païs a environ onze lieuës de côtes, & huit de profondeur dans les terres. Ses villes principales ſont Louwenbourg capitale, Smolſin & Lebe.

LOWICZ. *Lovitium.* Petite ville de la grande Pologne, ſituée ſur la riviere de Bſura, dans le Palatinat de Rava, à dix lieuës de la ville de ce nom, vers le nort. Lowicz eſt la reſidence ordinaire de l'Archévêque de Geſne. Elle eſt défenduë par une bonne citadelle, & elle a le ſiege d'une Chaſtellainie.

LOWLAND. voyez *Ecoſſe*, Baſſe Ecoſſe.

LOXE. voyez *Loja.*

LOYTZ. *Lutitia, Leutitia.* Petite ville du Comté de Gutzkow, en la Pomeranie Ducale. Elle eſt ſur le Pene, à trois ou quatre lieuës au deſſus de la ville de Gutzkow.

LUBAN. *Lubana.* C'eſt une petite iſle de l'Ocean Oriental. Elle eſt une des Philippines, & ſituée ſur la côte meridionale de celle de Manille, & au levant de celle de Mindora.

LUBAN. *Lubanium.* Bourg de la Livonie. Il eſt dans la Lettonie à trente lieuës de la ville de Riga, vers le levant.

LUBANSKEN-SE'E, ou le lac de Luban. *Lubanius Lacus.* Ce lac eſt dans la Livonie, vers les confins de la Curlande, & de la Lithuanie, entre la ville de Dunenburg, & le bourg de Luban, dont il emprunte ſon nom. La riviere de Roſitta décharge ſes eaux dans ce lac.

LUBECK. *Lubeca, Lubecum.* Ville du Cercle de la Baſſe Saxe, en Allemagne. Elle eſt dans le Duché de Holſtein, ſur la riviere de Trave, qui y reçoit le Stekenits & le Wackenits, forme un marais autour de ſes murailles, & aprés avoir traverſé la ville, va ſe décharger dans la mer Baltique à deux lieuës au deſſous. Lubeck eſt ville Imperiale, la premiere des Anzeatiques, & le lieu où elles tiennent leurs Archives. Elle eſt grande, bien bâtie, aſſez bien peuplée, & aſſez marchande. Elle l'a été beaucoup davantage, mais une partie de ſon commerce a été tranſporté à Wiſmar, & à Hambourg. Elle ſuit la Confeſſion d'Ausbourg depuis l'an 1530.

LUBECK, l'Evêché de Lubeck. *Lubecenſis Epiſcopatus.* Petit païs de la Wagrie, Contrée du Holſtein. Il eſt diviſé en deux petites parties, dont l'une eſt le long de la Trave, & l'autre autour du lac d'Eutin. Ses lieux principaux ſont Travemunde, & Eutin, reſidence de l'Evêque. Cet Evêque eſt de la Maiſon de Holſtein Gottorp depuis l'an 1587. quoy que le Chapitre, reſident à Lubeck, en faſſe une eſpece d'Election; il eſt de la Confeſſion d'Ausbourg, de même que les Chanoines, & il eſt le ſeul de cette Confeſſion, qui jouiſſe en Allemagne des droits Dioceſains, & de Juriſdiction Eccleſiaſtique.

LUBECK, le golfe de Lubeck. *Lubecenſis Sinus*, anciennement, *Lagnus Sinus*. Ce golfe eſt une partie de la mer Baltique. Il eſt entre l'iſle de Femeren, la côte orientale de la Wagrie, en Holſtein, & celle du Duché de Meklenbourg.

LUBEN. *Luba*. Bourg ou petite ville de la Baſſe Luſace. Ce lieu a un pont ſur la Sprée, à ſix lieuës au deſſous de Cotbus.

LUBEN. *Luba*. Petite ville de la Principauté de Lignits, en Silefie. Elle eſt ſur la riviere de Kattebach, à trois lieuës de la ville de Lignits, vers le nort, & elle eſt défenduë par un bon chaſteau.

LUBIANA. voyez *Laubach*.

LUBLIN. *Lublinum*. Ville de la Haute Pologne. Elle eſt capitale du Palatinat de Lublin, & ſituë ſur la petite riviere de Viſtricza, à ſeize lieuës de la ville de Sandomir, vers l'orient ſeptentrional. Lublin eſt une ville aſſez bien bâtie, celebre par ſes foires, & défenduë par un bon chaſteau.

LUBLIN, le Palatinat de Lublin. *Lublinenſis Palatinatus*. Ce Palatinat eſt une des trois Provinces de la Haute Pologne. Elle eſt au couchant de celle de Sandomir, & elle n'a rien de conſiderable que Lublin ſa capitale, & les bourgs de Kazimiers, & de Piotrowin.

LUBLO, LUBLAW, LUBOWLA. *Luboulia, Lubloa*. Petite ville du Palatinat de Cracovie, en la Haute Pologne. Elle eſt fortifiée, défenduë par une bonne citadelle, & ſituée ſur le Propuci, à cinq lieuës au deſſus de Sandec, & vers les confins de la Hongrie, dont elle dépendoit autrefois.

LUC. *Lucus*. C'eſt un petit bourg du Dauphiné, ſitué prés de la Drome, à cinq lieuës au deſſus de Die. Il y a un petit lac prés de ce lieu, & qui porte ſon nom. On dit qu'une montagne s'étant éboulée, & ayant fermé le lict de la Drome, ſes eaux, ainſi rétenuës, formerent ce lac, & ſubmergerent l'ancienne *Lucus*, ville des Vocontiens.

LUC. *Lucus*. C'eſt un bon bourg de la Provence, ſitué dans un terroir fort agreable, & fort fertile, à ſept lieuës de Frejus & d'Hieres, & à huit de Toulon. Quelques Geographes prennent ce bourg pour l'ancien *Forum Voconii* ou *Vocontii*, que d'autres mettent à *Draguignan*, où au *Canet*.

LUCAYES, les Iſles Lucayes. *Lucaia Inſula*. Ces iſles ſont de l'Amerique, & elles ſont ſituées dans la mer de Nort, au ſeptentrion de celles d'Hiſpaniola, & de Cuba; & au levant de la Floride, dont elles ne ſont ſeparées, que par le canal de Bahama. On les renferme quelquefois ſous les Antilles, & parmi un grand nombre de petites, on en diſtingue vingt, qui ſont de quelque conſideration, Lucayoneque, Abacoa, Amaguana, Amana, Bahama, Bimini, Caicos, Ciguateo, Guanahani, Guanima, Manega, Majaguana, Samana, Triangulo, Inagua, Yuma, & Yumeto.

LUCAYONEQUE. *Lucaioneca*. C'eſt la plus ſeptentrionale des iſles Lucayes, la principale, & celle qui a donné à ces iſles le nom general qu'elles portent

LUCCAW, ou LUCHA. *Lucha, Lucca*. Petite ville, ou bourg de la Haute Saxe. Ce lieu eſt dans le Duché d'Altenbourg, à trois lieuës de la ville de ce nom, & de celle de Zeitz.

LUCENA. *Lucena*. Il y a trois lieux de ce nom en Eſpagne, un gros bourg dans l'Andalouſie prés de l'embouchure du Tinio dans le golfe de Cadiz; un autre ſous le Xenil, au deſſus d'Ecija, prés de la Grenade; & un troiſieme dans l'Eſtramadure, entre Merida & Alcantara; celuy-cy eſt la *Liciniana* des Anciens.

LUCERA delli Pagani, Nocera. *Luceria, Paganina*, ou *Paganorum Luceria, Nuceria, Nuceria Saracenorum*. Ville du Royaume de Naples. Elle eſt dans la Capitanate, à huit lieuës de Manfredonia, du côté du couchant. Lucera, conſiderable par ſes belles laines, eſt le ſiege du Gouverneur de la Province, & elle a un Evêché ſuffragant de Benevent.

LUCERNE. *Lucerna*. Petite ville du Piémont en Italie. Elle eſt capitale du Comté de Lucerne, qu'on nomme autrement les Vallées des Vaudois, & ſituée ſur la Pelice, à deux lieuës de Pignerol, du côté du midi.

LUCERNE. *Lucerna*. Village avec Abbaye. Il eſt dans la Normandie, à quatre lieuës d'Avranches, du côté du nort.

LUCERNE. *Lucerna, Luceria*. Ville capitale du Canton de Lucerne, en Suiſſe. Elle eſt à treize ou quatorze lieuës de la ville de Berne, du côté du levant, ſur le bord occidental du lac de Lucerne. On dit qu'elle a pris ſon nom d'une Lanterne, en latin *Lucerna*, que l'on tenoit autrefois ſur le bord de ce lac pour guider les Pilotes. Elle eſt partagée en deux par une des branches de la riviere de Ruſs, laquelle va ſe décharger dans le lac, & elle eſt jointe par trois ponts couverts & embellis de peintures, dont deux ont plus de cinq cens pas de longueur. Cette ville qui eſt environnée d'une ſimple muraille garnie de tours, eſt mediocrement grande; elle eſt belle, bien peuplée, & riche par le commerce des marchandiſes, qui ſe tranſportent d'Italie, en Allemagne. On y voit deux choſes curieuſes. Les orgues de ſa grande Egliſe, qui ſont fort belles, & d'une groſſeur extraordinaire; & la repreſentation d'une ſquelette de Geant, qu'on dit avoir été trouvée dans un des Baillages du Canton de Lucerne. Lucerne a encore un Arcenal aſſez bien pourveu, un beau college de Jeſuites, & la reſidence ordinaire du Nonce du Pape aux Cantons Catholiques Romains.

LUCERNE, le Canton de Lucerne. *Lucernenſis Pagus*.

Pagus. C'eſt une des treize Republiques de la Suiſſe. Elle eſt bornée au levant par les Cantons d'Underwald, de Swits, & de Zug; & environnée de tous les autres côtés par le Canton de Berne. Ce Canton entra dans la Confederation des Suiſſes l'an 1332. Il eſt tout Catholique Romain, & on dit qu'il peut mettre ſur pié juſqu'à ſeize-mille hommes. Son étenduë eſt de douze lieuës du nort au ſud, & de huit du levant au couchant. Il a ſon grand, & ſon petit Conſeil, comme celuy de Berne, ſes Avoyers, deux Cours de Juſtice, l'une civile, & l'autre criminelle, & pour ſes cauſes matrimoniales il dépend de l'Officialité de Conſtance. La ville de Lucerne en eſt le ſeul lieu conſiderable; celle de Surſée, qui y eſt enclavée, n'étant pas ſous l'obeïſſance, mais ſeulement ſous la protection du Canton.

LUCERNE, le lac de Lucerne. *Lucernenſis Lacus*, ou *Lacus quatuor urbium Silvaticarum.* Lac de la Suiſſe, aſſez étendu du couchant au levant, mais peu large. Il eſt ſur les confins des Cantons de Lucerne, d'Underwald, d'Uri, & de Swits. Il prend ſon nom ordinaire de la ville de Lucerne, & il porte quelquefois celuy de *Lac des quatre villes foreſtieres*, à cauſe de Lucerne qui eſt ſur ſes bord, & de Stants, d'Altorf, & de Schwits qui n'en ſont pas beaucoup éloignées.

LUCHA ou LUCHAW. voyez *Luccaw.*

LUCHEN, LUCHENTE. *Lucentum, Lucentia.* Ancien bourg des Conteſtans, en Eſpagne. Il eſt dans le Royaume de Valence, entre Xativa & Gandia, à trois lieuës de l'une & de l'autre.

LUCHEU. *Lucheum.* Ville de la Chine. Elle eſt le neuviéme de la Province de Nanking, & elle a ſept autres villes ſous ſa Juriſdiction.

LUCHO. *Luchum*, anciennement *Acropolis, Antipyrgus, Tetrapyrgia.* C'étoit anciennent une ville de la Marmarique, en Afrique; maintenant c'eſt un petit bourg, ſitué dans le Royaume de Barca, ſur le cap de Lucho, nommé par les anciens *Cataonium Promontorium.*

LUCKO. voyez *Luſuc.*

LUCO. *Lucus.* Bourg du Royaume de Naples, ſitué prés du bord occidental du lac de Celano, en l'Abruſſe Ulterieure. Quelques Geographes le prenent pour le lieu du Latium, que l'on nommoit anciennement *Capitulum* ou *Capitolias.*

LUCOMORIE. *Lucomoria.* C'eſt un païs de la Tartarie Moſcovite. Sanſon dans ſa grande Carte de la Moſcovie la place au delà de l'Oby, au midi oriental de la Siberie; mais Mr. de Witſen le met autour de l'Oby, vers ſon embouchure, & au nort de la Siberie.

LUCON. *Lucionæ.* Petite ville ſans murailles; mais Epiſcopale, & ſuffragante de Bourdeaux. Elle eſt dans le Poitou, en France, à deux lieuës de la mer, & à ſix Maillezais, & de la Rochelle.

LUCON ou LUSSON. *Luſſonia.* Ville qu'on trouve dans les Cartes, ſur la côte occidentale de l'iſle de Luçon, ou de Manille: mais on croit qu'elle eſt la même, que la ville de Manille. voyez *Manille*, ville, & iſle.

LUCQUES ou LUQUES. *Luca.* Ville d'Italie, capitale de la petite Republique de Lucques, & ſituée ſur la riviere de Serchio, environ à cinq lieuës de Piſe, vers le nort. Cette ville eſt mediocrement grande, fortifiée regulierement par onze baſtions qui l'environnent, bien peuplée, & riche par la grande quantité d'étoffes de ſoye, que l'on y fabrique, & qui luy ont fait donner le nom de *Lucques l'Induſtrieuſe.* Elle a un Evêché, autrefois ſuffragant de Piſe; mais maintenant dépendant immediatement du Pape.

LUCQUES, la Republique de Lucques. *Lucenſis Ager*, ou *Reſpublica.* C'eſt un petit Etat de l'Italie, borné par ceux de Toſcane, de Modene, de Maſſe, & par la mer Mediterranée. Il peut avoir dix lieuës de long, & autant de large. Son terroir eſt peu fertile en blé; mais beaucoup en vin, en huile, en chaſtaignes, en ſoye, & en laines. Ses lieux principaux ſont Lucques capitale, Viaregio, Camajor, Montignoſo, Minuciano, & Caſtiglione. Cette Republique, feudataire de l'Empire, eſt gouvernée par un premier Magiſtrat, que l'on nomme *Gonfalonier*, qui a cent ſoldats pour ſa garde, & reſide dans le Palais de la République. Il eſt choiſi d'entre les Nobles, & il n'eſt que deux mois en charge, de même que neuf Conſeilliers, qu'on luy adjoint pour l'adminiſtration des affaires; cependant ni le Gonfalonier, ni ſes Conſeillers, ne peuvent rien faire d'important ſans le conſentement du Grand Conſeil, compoſé de ſix-vingts bourgeois.

LUCRIN, lac. voyez *Licola.*

LUCUBI. *Ucubis.* C'étoit anciennement une petite ville de l'Eſpagne Betique; ce n'eſt maintenant qu'un village de la Grenade, ſitué au midi d'Alcala Real, ville de l'Andalouſie.

LUDAY. *Ludaia*, autrefois *Alydda, Aludda.* C'étoit anciennement une ville de la Grande Phrygie, en l'Aſie Mineure. Elle eſt maintenant dans le Becſangil, en Natolie; mais elle eſt reduite à un fort petit nombre d'habitans.

LUDE. *Ludum, Luſdum.* Bourg ou petite ville, avec titre de Duché. Ce lieu eſt dans l'Anjou, Province de France, aux confins du Maine, environ à dix lieuës de Saumur, du côté du nort.

LUDERSBOURG. *Ludersburgum.* Petite ville du Cercle de la Baſſe Saxe, en Allemagne. Elle eſt ſur l'Elbe, dans le Duché de Lawenbourg, à deux

à deux lieuës au deſſus de la ville de ce nom.

LUDLOW. *Ludloa.* Bourg du Comté de Shrop, en Angleterre. Ce bourg a ſeance & voix dans le Parlement d'Angleterre, & il eſt ſitué ſur la riviere de Teme, entre les villes de Schrowesbury, & d'Hereford, à deux lieuës de l'une & de l'autre.

LUG. *Legus.* Riviere d'Angleterre. Elle prend ſa ſource dans le Comté de Radnor, traverſe une partie de celuy d'Hereford, & ſe décharge dans la Wye, au deſſous de la ville d'Hereford.

LUGAN. *Luganum.* Ville de la Chine. Elle eſt la quatriéme de la Province de Xanſi, & elle a ſept autres villes ſous ſa Juriſdiction. Elle eſt ſituée ſur la riviere de Chang, dans un terroir fort fertile.

LUGANO. *Luganum.* Ville du Duché de Milan, en Italie. Elle eſt capitale du Bailliage de Lugano, & ſituée ſur un lac de même nom, à quatre lieuës de Bellinzone, vers le midi. Les Suiſſes ſe rendirent maîtres de cette ville l'an 1512. & ils la poſſedent encore.

LUGANO, le Bailliage de Lugano. *Luganenſis Præfectura.* C'eſt le premier en ordre des Gouvernements des Suiſſes, en Italie. Son Baillif porte le titre de Capitaine Général de tous ces Gouvernements, & il commande aux autres Baillifs, au cas qu'il arrive quelque guerre inopinée. Il eſt ſituéentre ceux de Mendrys, & de Locarno, appartient aux douze premiers Cantons depuis l'an 1512. & il n'a rien de conſiderable que la ville de Lugano.

LUGANO, le Lac de Lugano. *Laganus Lacus.* Lac du Duché de Milan. Il eſt entre le Territoire de Como, & les Bailliages des Suiſſes, il a environ cinq lieuës du nort au ſud; & il décharge ſes eaux dans le lac Majeur, par la riviere de Treſſa.

LUGDE. *Lugda, Luda.* Bourg de l'Evêché de Paderborn, en Weſtphalie. Il eſt ſitué ſur la riviere d'Emmer, à ſept lieuës de la ville de Lemgow, vers le levant.

LUGO. *Lucus Auguſti.* Ville fort ancienne de la Galice. Elle eſt Epiſcopale, & ſituée ſur le Minho, à vingt & ſept lieuës de Compoſtelle, dont elle eſt ſuffragante. Il y a dans cette ville des eaux minerales; qui ſont chaudes juſqu'à bouillir.

LUGO. *Lugum.* Bourg de l'Etat de l'Egliſe, en Italie. Il eſt dans le Ferrarois, entre Ravenne & Boulogne; il donne le nom à la Selva, c'eſt à dire à la forêt de Lugo, nommée anciennement *Litania Sylva*, & celebre par la défaite des Romains ſous Lucius Poſthumius, auquel les Gaulois tuerent vingt-cinq mille hommes.

LUGODORI. voyez *Logudori.*

LUICHEU. *Luicheum.* Ville de la Chine. Elle eſt la neuvieme de la Province de Quantung, & elle n'a que deux autres villes ſous ſa Juriſdiction.

LUMBIER. *Lumbaria, Ilumberis.* Ancienne petite ville d'Eſpagne. Elle eſt dans la Navarre, ſur la riviere de Salazar, environ à deux lieuës au deſſus de Sangueſſa.

LUMELLINA & LUMELLO. voyez *Laumellina.*

LUMSA, LOMSA. *Lumſa.* Petite ville avec Chaſtellainie. Elle eſt dans le Palatinat de Czersko, en Pologne, ſur la riviere de Narew, à vingt-une lieuë de la ville de Bielsko, vers le couchant.

LUNA. *Luna.* Bourg d'Eſpagne. Il eſt dans le Royaume d'Aragon, à huit lieuës de Saragoſe, vers le nort. On y met communement l'ancienne ville des Vaſcons, nommée *Forum Gallorum*; quoy que Zurita la mette à *Gurrea*, bourg du même Royaume, ſitué ſur le Galleco, à cinq lieuës de Saragoſe, vers le nort.

LUNA DISTRUCTA. *Luna.* C'étoit anciennement une ville de la Toſcane. On en trouve les ruïnes dans les Terres de Genes, à l'embouchure de la Magra.

LUND ou LUNDEN. *Lundis, Lundinum Scanorum.* Ville ſans murailles, ſituée dans la Province de Schonen, en Suede, à quatre lieuës d'Ellebogen, vers le levant. Cette ville étoit autrefois capitale de toute la Province, & Archiépiſcopale; mais depuis qu'elle eſt aux Suedois, elle déchoit beaucoup, quoy qu'elle ait un Evêché, & une Univerſité erigée l'an 1668.

LUNDEN, LUNDER. *Lundis, Lunda.* Petite ville du Duché de Holſtein. Elle eſt dans la Ditmarſe, prés de l'Eyder, à deux lieuës de Fridericksſtad, vers le midi, & à quatre de Tonningen, vers l'orient.

LUNE, les montagnes de la Lune, ou de Bed. *Luna Montes.* C'eſt une grande chaine de montagnes fort hautes. Elles ſont ſur les confins de l'Abiſſinie, & du Monoemugi, prés des lacs de Zaire & de Zaflan. Les anciens Geographes y mettoient les ſources du Nil; mais les voyageurs modernes les ont trouvées beaucoup au deça de ces montagnes.

LUNEBOURG. *Luneburgum, Lunaburgum.* Ville de la Baſſe Saxe, capitale du Duché de Lunebourg, & ſituée ſur la riviere d'Ilmenow, à cinq lieuës de Lawenbourg. Cette ville, fondée l'an 1190. des ruïnes de Bardewick, eſt Anzeatique; elle a été Imperiale, mais elle dépend maintenant des Ducs de Lunebourg. Elle eſt défenduë par une bonne citadelle, qui la domine, a un de ces colleges, qu'on appelle en Allemagne des Ecoles Illuſtres, & de bonnes ſources d'eau ſalée.

LUNE-

LUNEBOURG, le Duché de Lunebourg. *Luneburgenſis Ducatus.* C'eſt la partie ſeptentrionale des Etats de Brunſwick, en Baſſe Saxe. Il confine au levant avec le Marquiſat de Brandebourg, & le Comté de Daneberg; au nort avec le Duché de Lawenbourg & celuy de Holſtein; au couchant avec ceux de Breme, & de Ferden; & au midi avec celuy de Brunſwick. Il peut avoir vingt & trois lieuës du nort au ſud, & vingt du couchant au levant. Il eſt chargé en pluſieurs endroits de bois & de bruyeres, & arrouſé par les rivieres d'Elbe, d'Aller, & d'Ilmenow. Ses villes principales ſont Lunebourg, Zell, Harbourg, Gyfhorn, & Ultzen.

LUNEGIANA. *Lunenſis Ager.* C'eſt un petit Païs de l'Italie, qui a pris ſon nom de la ville de Lune, qui eſt maintenant ruïnée. Il eſt au levant de la riviere de Magra, le long de la côte, & il eſt diviſé en deux parties; l'occidentale, dont Sarzana eſt la capitale, eſt aux Genois; & l'orientale eſt une partie du Duché de Maſſa.

LUNEL. *Lunelium, Lunellum.* Petite ville de France. Elle eſt dans le Bas Languedoc, entre Niſmes & Montpellier, à quatre lieuës de la premiere, & à cinq de la derniere.

LUNERA, ALUMERA. *Lunera*, anciennement *Leucogæus Collis.* Montagne de la Terre de Labourd. Elle eſt entre Naples & Puzzol. On dit qu'il y a quantité de ſouffre, & d'alun, & qu'il en ſort des fontaines, dont les eaux ſont fort propres à guerir les bleſſures.

LUNEVILLE. *Lunevilla, Mortana.* Bon bourg du Duché de Lorraine. Il eſt ſur la petite riviere de Vezouſe, prés de la Murte, à ſix lieuës de Nancy, vers le couchant.

LUPADI, ULUBAT. *Lopadium, Apollonia.* Petite ville de la Natolie Propre, en Aſie. Elle eſt au midi de la ville de Burſe, ſur la riviere de Lupadi, qui va ſe décharger dans la mer de Marmara, à Palormi, & qui eſt la même, que les Anciens nommoient *Rhyndacus.*

LUPO-GLAVO. *Lupolianum.* Petite ville de l'Iſtrie, ſituée vers les montagnes della Vena, à ſix lieuës de S. Veit, vers le couchant. Elle appartient à la Maiſon d'Autriche.

LURE. *Ludera, Lurenſe Monaſterium.* Bourg avec une Abbaye celebre. Il eſt dans la Franche Comté, prés de l'Ougnon, à huit lieuës de la ville de Monbeliart, du côté du couchant.

LURI. *Lurinum.* Ancien bourg de l'iſle de Corſe. Il eſt entre la pointe du Cap Corſe, & les villes de Baſtia, & de S. Fiorenzo.

LURIA. voyez *Lauria.*

LUSACE. *Luſatia.* Province d'Allemagne, bornée au midi par la Boheme Propre; au levant par la Sileſie; au nort par le Marquiſat de Brandebourg; & au couchant par le Duché de Saxe, & par la Miſnie. Ce païs a environ trente lieuës de long, & ſeize de large. Il eſt fort fertile en grains, & on le diviſe en deux parties, la *Haute Luſace* eſt au midi, vers les ſources de la Sprehe. Ses lieux principaux ſont Gorlits capitale, Bautzen, Zittaw, & Camens. La *Baſſe Luſace* eſt vers le nort: on y voit Soraw capitale, Guben, Luben, Sprehenberg, & Cotbus. Ce Païs a titre de Marquiſat; il appartenoit autrefois aux Marquis de Miſnie, il fut uni au Royaume de Boheme l'an 1355. enfin l'Empereur Ferdinand II. le donna à Jean George I. Electeur de Saxe, & Marquis de Miſnie, en payement de ſept millions, qu'il avoit dépencés pour ſon ſervice dans la guerre de Boheme: mais les Ducs de Saxe poſſedent ce païs en qualité de fief du Royaume de Boheme.

LUSARCHE. *Luſacra, Uſarchia.* Bon bourg de l'Iſle de France, ſitué dans la France Propre, à ſix lieuës de Paris, du côté du nort.

LUSIGNAN. *Luſignanum.* Bourg de France, ſitué dans le Poitou, ſur une petite riviere, à cinq lieuës de Poitiers, vers le couchant. Ce lieu a donné le nom à l'ancienne Maiſon de Luſignan, dont il y a eu des Roys de Jeruſalem, de Cypre, & d'Armenie.

LUSO. *Luſus Fluvius.* Riviere de l'Etat de l'Egliſe, en Italie. Elle nait aux confins du Duché d'Urbin, & aprés avoir traverſé une partie de la Romagne, elle ſe décharge dans le golfe de Veniſe, à quatre lieuës de Rimini, du côté du couchant. Quelques Geographes prenent cette riviere pour le *Rubicon* des Anciens, qui ſeparoit la Gaule Ciſalpine de l'Italie, & ce ſentiment eſt plus probable, que celuy des autres, qui mettent cette ancienne riviere à celle qu'on nomme aujourdhuy *Piſatello*; parce que le Piſatello ſe décharge dans le Savignano, au lieu que le Rubicon ſe déchargoit dans la mer.

LUSSEUL. voyez *Luxeul.*

LUSSON. voyez *Luçon.*

LUSUC, LUCKO. *Luceria, Lucceria.* Ville du Royaume de Pologne. Elle eſt capitale de la Haute Volhynie, nommée autrement le Palatinat de Luſuc, & ſituée ſur la riviere de Steir, environ à trente-deux lieuës de Lembourg, & à trente-cinq de Kamenieck. Luſuc eſt une aſſez grande ville. Elle a un Evêché, ſuffragant de Gneſne, quoy que la plûpart de ſes habitans ſoient Grecs Schiſmatiques, ou Juifs; elle a une bonne citadelle, qui eſt couverte en partie par un petit lac, ſur lequel la ville eſt bâtie.

LUSUC, Palatinat. voyez *Volhynie*, la Haute Volhinie.

LUTACH. *Lutachum*, autrefois *Littamum.* C'étoit

C'étoit anciennement une petite ville du Norique; ce n'eſt aujourdhuy qu'un village du Tirol, ſitué ſur la riviere d'Aycha, environ à quatre lieuës de Bruneck, du côté du nort.

LUTENBERG. *Lutenberga.* Bourg du Cercle d'Aûtriche. Il eſt dans la Baſſe Stirie, ſur le Muer, vers la Hongrie, & à ſix lieuës de Kanyſe. On croit qu'il pourroit être l'ancienne *Lentudum*, petite ville, ou bourg de la Haute Pannonie.

LUTKENBOURG. *Lutkenburgum.* Bourg ou petite ville du Duché de Holſtein. Ce lieu eſt chef d'un grand Cercle de la Wagrie, & il eſt ſitué prés de la mer Baltique, à cinq lieuës de la petite ville de Ploen.

LUTTER. *Lutra, Lotharia.* Bourg du Duché de Brunswick, en Baſſe Saxe. Il eſt ſur les confins de l'Evêché d'Hildesheim, à deux lieuës de Goſlar, vers le couchant. Ce lieu eſt connu par la victoire que Tilli General des Imperiaux, y remporta ſur Chriſtian IV. Roy de Dannemarc l'an 1626.

LUTTERBERG, le Comté de Lutterberg. *Lutterbergenſis Comitatus.* Petit Païs du Duché de Brunſwic, en Baſſe Saxe. Il eſt aux confins du Comté de Hohenſtein, dont les Comtes le poſſedoient autrefois, en fief de la Maiſon de Brunſwic; mais leur poſterité maſculine ayant manqué, il a été incorporé au Duché de Grubenhague. Ses lieux principaux ſont Lutterberg, & Oſterode.

LUTTERWORT. *Lutterwortium.* Bourg avec un chaſteau. Il eſt dans le Comté de Leiceſter, en Angleterre, aux confins de celuy de Warwick. Ce lieu eſt remarquable, à cauſe de celebre Jean Wiclef, qui en étoit Curé, & qui ayant jetté les ſemences de la Reformation, & étant mort paiſiblement l'an 1384. fût condamné à être déterré, & brûlé par le Concile de Conſtance l'an 1415.

LUTZELSTEIN, c'eſt à dire la petite Pierre. *Lutzelſteinum, Parva Petra.* Bourg avec un chaſteau, ſitué ſur une montagne, à trois lieuës de la ville de Saverne, en Alſace, du côté du nort. Ce lieu eſt chef de la Seigneurie ou Principauté de Lutzelſtein ſituée dans les montagnes de Vauge, entre la Lorraine & l'Alſace. Cette Seigneurie a eu autrefois ſes Seigneurs particuliers: mais l'an 1461. elle entra dans la Maiſon Palatine.

LUTZEN. *Lutza, Lutzenum, Lucena.* Petite ville ou bourg de la Haute Saxe. Ce lieu eſt en Miſnie, dans le Duché de Mersbourg, entre la ville de ce nom & celle de Leypſick. Lutzen eſt fameuſe par la bataille que les Suedois y gagnerent ſur les Imperiaux l'an 1632. au commencement de laquelle le Roy Guſtave Adolphe fût tué, & à la fin le Comte de Pappenheim, General des Imperiaux.

LUWOU. voyez *Lemberg.*

LUXEMBOURG. *Luxemburgum, Luciburgum.* Ville des Païs-Bas, capitale du Duché de Luxembourg, & ſituée ſur la riviere d'Alſitz, environ à ſix lieuës de Thionville, du côté du nort. Les François prirent cette place l'an 1684. Elle étoit déja trés forte, & défenduë par un chaſteau extremement fort; les François prétendent l'avoir renduë imprennable par les nouveaux ouvrages qu'ils y ont faits; mais toutes ces fortifications n'ont pû tenir contre la Paix de Rijswick, par laquelle le Roy de France a été obligé de la remettre aux Eſpagnols.

LUXEMBOURG, le Duché de Luxembourg. *Luxemburgenſis Ducatus.* C'eſt une des plus grandes Provinces des Païs-Bas. Elle eſt bornée au levant par l'Archévêché de Treves; au ſud par la Lorraine; au couchant par une partie de la Champagne, & par l'Evêché de Liege, lequel avec une petite partie du Limbourg le confine auſſi du côté du nort. Ce Duché, dans lequel celuy de Bouillon eſt enclavé, peut avoir dix-ſept lieuës du nort au ſud, & vingt du couchant au levant. Il eſt dans la forêt d'Ardenne, une des plus fameuſes de l'Europe. Son terroir eſt couvert en pluſieurs endroits de montagnes, & de bois, il ne laiſſe pas de paſſer en general pour fertile en blé & en vin; on y trouve auſſi un grand nombre de mines de fer. Il eſt baigné par pluſieurs rivieres, dont la Moſelle, la Sour, l'Ourte, & le Semoy ſont les principales. On diviſe ce Duché en deux Quartiers. Le *Quartier Allemand* eſt au levant, & il renferme les villes de Thionville, de Luxembourg capitale du Duché, de Remich, de Gravenmacheren, de Diekirk, de Bidburg, de Clervaux, & de S. Veit. Le *Quartier Wallon* eſt au couchant. On y voit les villes de Montmedi, d'Yvoix ou de Carignan, d'Orchimont, de Virton, d'Arlon, de Chiny, de Neuchaſtel, de Baſtogne, d'Homfalize, de Roche en Famenne, de Marche en Famenne, de Rochefort, de Durbuy, &c. Les François poſſedent depuis long-temps Thionville, Monmedy, & Yvoix avec leurs Territoires, qui leurs furent cedés par la Paix des Pyrenées, & qu'on appelle pour cette raiſon le *Luxembourg François.* L'an 1684. ils ſe rendirent maîtres du *Luxembourg Eſpagnol*, qu'ils ont poſſedé en vertu d'un traité fait à Treves la même année, juſqu'à la Paix de Rijswick, par laquelle il a été rendu aux Eſpagnols. Au reſte ce Duché a donné le nom à l'ancienne Maiſon de Luxembourg, dont il y a eu cinq Empereurs, trois deſquels ont été auſſi Rois de Boheme.

LUXEUL. *Luxovium.* Gros bourg, avec une Abbaye, & une Juriſdiction aſſez étenduë. Il eſt

dans la Franche Comté, à quinze lieuës de la ville de Beſançon, vers le nort, & les confins de la Lorraine.

LUZARA. *Lucaria, Nuceria.* Ancien bourg de la Lombardie. Il eſt dans le Duché de Mantouë, prés du Pô, & de la petite ville de Guaſtalla, entre Mantouë & Reggio, à cinq ou ſix lieuës de l'une & de l'autre.

LUZZI, Li Luzzi. *Luzzium.* C'eſt un bourg du Royaume de Naples, ſitué dans la Calabre Citerieure, prés de la riviere de Craté, à une lieuë de Beſigniano, du côté du midi. On croit qu'il eſt le lieu, qu'on nommoit anciennement *Theba Lucana.*

LYDDA. *Lidda, Lydda, Dioſpolis.* Petite ville de la Judée, ſituée dans la Tribu d'Ephraim, entre Jeruſalem & Joppe, à huit lieuës de la premiere, & à deux de la derniere. S. Pierre guerit miraculeuſement en ce lieu Enée, qui étoit paralitique, & il convertit par ce moyen ſes habitans, & ceux du voiſinage, Act. 9. Elle ſubſiſte encore, & porte le nom de *Ruma.*

LYMBACH, Nider Limbach, ou Aſolindua. *Limbachum*, autrefois *Olimacum.* C'eſt un ancien bourg de la Haute Pannonie. Il eſt prés du Muer & de la Stirie, à quatre lieuës de Caniſe, vers le couchant, & à pareille diſtance d'Ober-Lymbach, vers le midi.

LYMEN. voyez *Ramſey.*

LYMEN. voyez *Plymlimon.*

LYMFIORD. voyez *Alborg*, Canal.

LYMNE. *Limenus, Lemannis, Lemannus.* C'étoit anciennement une petite ville des Cantiens, ce n'eſt maintenant qu'un village du Comté de Kent, en Angleterre. Il eſt ſur le pas de Calais, où il avoit autrefois un port, que les ſables ont gâté.

LYNNE ou KINGES-LYNNE. *Linum, Linum Regis.* Petite ville du Comté de Nortfolck, en Angleterre. Cette ville qui a un bon port, à l'embouchure de l'Ouſe, apartenoit autrefois à l'Evêque de Nortwick; mais le Roy Henry VIII. ſe l'appropria, & c'eſt pour cette raiſon, qu'on l'a nommée depuis *Kinges-Lynne*, c'eſt à dire la *Lynne du Roy,*

LYON EN BEAUCE. *Leones in Belſia.* Village de l'Orleanois, en France. Il eſt à cinq lieuës d'Orleans, vers le nort, & vers le bourg de Thoury.

LYON SUR LOYRE, ou LYON EN SULLIAS. *Leones ad Ligerim.* Village de l'Orleanois, en France. Il eſt prés du bord meridional de la Loyre, entre Sully & Gien, à trois lieuës de celle-ey, & à une de celuy-là.

LYON LE SAUNIER. *Lugdunum Salnerium, Ledo Salinarius, Labeo.* Bourg de la Franche Comté, ſitué dans le Bailliage de Monmorot, à dix lieuës de Dole, du côté du midi. Ce lieu a été autrefois fortifié.

LYON. *Lugdunum*, anciennement *Lugdunum Segusianorum*, ou *Lugdunum Celtarum.* C'eſt une des plus grandes villes de France, & la plus conſiderable aprés Paris, ſelon ce petit proverbe, *Paris ſans pair, Lyon ſans compagnon.* Elle eſt capitale du Gouvernement du Lyonnois, & ſituée dans le Lyonnois Propre, aux confins de Dauphiné, ſur le confluant du Rhône & de la Saone, à ſix lieuës au deſſus de Vienne. Lyon eſt une ville fort ancienne, ſes Amphitheatres, ſes Aqueducs, & les ruïnes des Palais de pluſieurs Empereurs Romains, qui y ont demeuré, ſont des preuves de ſon antiquité. Elle eſt partagée en trente ſept quartiers, que l'on nomme *Pennonages*, dont chacun a ſon Capitaine, & ſes autres Officiers de Milice. Elle eſt bien bâtie, & on y voit quantité de ſomptueux bâtiments, tant Saints que Profanes. Sa Maiſon de Ville paſſe pour un des plus ſuperbes édifices de l'Europe; ſon Hôpital pour un des plus grands, & des plus propres; & ſon Arcenal pour un des mieux fournis. Elle eſt fortifiée, & on y voit le chaſteau de *Pierre Enciſe*, qui la domine, & où l'on met ſouvent les priſonniers de conſequence. Cette grande ville eſt extremement peuplée à cauſe de ſon commerce, qui eſt trés conſiderable, & de ſes manufactures, dont la librairie eſt une des principales. Elle eſt auſſi une des plus riches de France. Il y a un Preſidial, une Election, une Cour des Monoyes, une Chambre de Threſoriers de France, un Tribunal de Commerce, un Prevôt de Marchands, comme à Paris. La dignité d'Echevin ou de Conſul de cette ville annoblit tous ceux qui y ſont élevez. Enfin il y a dans Lyon le Siege d'un Archévêque, qui a pour ſuffragants les Evêques d'Autun, de Langres, de Chalon, & de Maſcon, & qui porte le titre de Primat des Gaules.

LYONNOIS. *Lugdunenſis Provincia.* C'eſt une petite Province de France, renfermée entre la Breſſe, le Beaujolois, le Forez, & le Dauphiné. Elle a environ douze lieuës du ſud au nort, & ſix ou ſept du couchant au levant, le Rhône & la Saone l'arrouſent. Ses lieux principaux ſont Lyon capitale, S. Chaumont, Condrieu, Breſle, & Ance.

LYONNOIS, le Gouvernement du Lyonnois. *Lugdunenſis Prafectura.* C'eſt un des douze grands Gouvernements de la France. Il eſt borné au nort par le Berry, le Nivernois, & la Bourgogne; au levant par la Breſſe, & le Dauphiné; au midi par les Sevenes & le Rouergue; & au couchant par

par le Quercy, le Limosin, & le Poitou. Ce Gouvernement baigné par le Rhône, la Saone, la Loyre, & l'Allier, renferme toutes ces Provinces, le Lyonnois particulier, le Beaujolois, le Forez, le Bourbonnois, l'Auvergne, & la Marche. Lyon en est la capitale.

LYON, le golfe de Lyon. *Sinus Lugdunenſis* ou *Leoninus*. C'est une partie de la mer Mediterranée. Ce golfe s'étend depuis la côte orientale de l'Isle Minorque, & celle de la Catalogne, tout le long du Languedoc, jusqu'aux embouchures du Rhône, où commence la mer de Provence.

LYONS EN FOREST. *Leones*. C'est un petit Bourg de la Normandie. Il est dans une forest, qu'on nomme la Foreſt de Lyons, entre Rouën & Gisors, à quatre lieuës de la premiere, & à deux de la derniere.

LYONS EN SANTERRE ou LITION. *Lionium*. Bourg de la Picardie, situé dans la Contrée de Santerre, à sept lieuës d'Amiens, du côté du levant.

LYPEZE ou LIPSCH. *Liptovia*. Petite ville de la Haute Hongrie. Elle est capitale du Comté de Lypeze; & située sur la riviere de Gran, à deux lieuës au dessus de Bistricz.

LYPEZE, le Comté de Lypeze. *Liptovienſis Comitatus*. Contrée de la Haute Hongrie, située entre les Comtés d'Arva, de Turosc, de Bistricz, de Gomer, de Cepus, & le mont Krapach, qui le separe de la Pologne. Lypeze & Saſtatt en sont les lieux principaux.

LYTH. voyez *Leith*.

LYSTON. *Lyſtonium*. Bourg d'Angleterre, situé dans le Comté de Devon, prés de celuy de Cornouaille, & de la riviere de Tamer, à six lieuës au dessus de Plimouth.

M.

M A.

MAANSELHE. *Maanſelha*, ou *Iſthmus Suecia*. C'est un Isthme qui joint la Laponie Moscovite & la Finlande, Province de Suede, avec le Kargapol, Province de la Moscovie. Il est entre la mer Blanche, & le lac Onega. Il peut avoir environ vingt lieuës de largeur.

MABAN. *Mabanum*. Bourg de l'Ecosse Meridionale. Il est de ceux qui ont seance & voix au Parlement d'Ecosse, & il est situé prés d'un lac, où l'on prend une espece de poisson nommé *Vendeſes*, qui étant salé & debité dans les Provinces voisines, fait un des principaux revenus du Païs.

MABRA. *Mabra*, anciennement, *Aphrodiſium*. Ville du Royaume d'Alger, en Barbarie. Elle est dans le Royaume de Constantine, sur le golfe de Bonne, au couchant de ce nom.

MACAO, AMACAO. *Macaum*, *Amacaum*. Ville de la Chine. Elle est dans la petite isle de Goaxam, située sur la côte de la Province de Quantung, à l'orient septentrional de l'isle d'Hainan. Macao est une grande ville, où l'on fait beaucoup de commerce; l'Empereur de la Chine, l'enleva l'an 1668. aux Portugais, qui en étoient les maîtres. Ils y ont pourtant encore une forteresse pour la seureté de leur commerce. Le Comte, Memoires de la Chine Lettre I.

MACARESSE. *Macareſa*. Maison de Campagne, située sur un petit lac, prés de la côte de la Province du Patrimoine, en l'Etat de l'Eglise, entre la ville de Porto, & l'embouchure de l'Arone. Quelques Geographes croyent qu'elle est le lieu, où étoit l'ancienne *Fregena*, ou *Fregena*, ville de l'Hetrurie, laquelle d'autres mettent à la *Torre de S. Georgio*, qui est une tour située à l'embouchure de l'Arone, à une lieuë de Macareſe.

MACARMEDA. *Macarmeda*. Petite ville de la Barbarie, en Afrique. Elle est dans la Province de Fez, à l'orient septentrional de la ville de ce nom. Quelques Geographes la prennent pour l'ancienne *Erpis* & *Herpis*, petite ville de la Mauritanie Tingitane; mais d'autres Geographes mettent cette ancienne ville à *Mernisa*, bourg du Royaume de Fez, situé dans l'Errifis, sur le Nocor, aux confins des Provinces de Gareta, & de Chaus.

MACARSKA. *Macarſca*. Petite ville avec un grand Port. Elle est située sur le golfe de Venise, dans la Dalmatie, vis à vis de la pointe orientale de l'isle de Brazza, entre la ville de Spalato, & celle de Narenta.

MACASAR, MACAZAR. *Macaſaria*. Ville de l'Asie. Elle est dans l'isle de Celebes, sur la côte meridionale, où elle a un bon port, fort frequenté par les Hollandois. Elle est capitale du Royaume de Macasar, qui renferme une grande partie de l'isle, & elle donne quelquefois son nom à toute l'isle, qu'on nomme autrement Celebes. voyez *Celebes*.

MACASSAR, le détroit de Macassar. *Macaſaria Fretum*. Ce détroit est dans l'Ocean Oriental, entre la côte meridionale de l'isle de Celebes, & l'isle de Solaio. Il prend son nom de la ville de Macasar, qui est sur ses bords.

MACCHIA. *Macchia*. Village ou bourg avec titre de Duché. Il est dans la Capitanate, Province du Royaume de Naples, aux confins du Comté de Molisse, & au couchant de la ville de Volturara.

MACEDOINE. *Macedonia*. C'est une partie

de la Grece. Elle eſt renfermée dans un grand demi cercle de montagnes, qui s'étend depuis le bord ſeptentrional du golfe de Conteſſa, juſqu'au fond de celuy de Negrepont, & qui la ſepare au nord de la Romanie & de la Bulgarie; au couchant de l'Albanie; & au midi de la Livadie. Elle eſt baignée au levant par pluſieurs golfes de l'Archipel On la diviſe en quatre Provinces. Le *Jamboli* eſt au levant entre le golfe de Salonichi, & la Romanie; les autres trois ſe ſuivent en cet ordre du nort au ſud, la *Macedoine Propre*, le *Comenolitari*, & le *Janna* ou la *Theſſalie*. Salonicni en eſt la ville capitale, on marquera les autres en parlant de chaque Province en particulier. Au reſte, l'ancien Royaume de Macedoine avoit plus d'étenduë, que la Macedoine d'aujourdhuy; car il renfermoit encore l'Albanie, & la Thrace, qui eſt aujourdhuy la Romanie, ſans conter les conquêtes d'Alexandre le Grand, en Aſie, & en Afrique.

MACEDOINE PARTICULIERE. *Macedonia Propria.* Province de la Macedoine en Grece. Elle a le Jamboli au levant, le Comenolitari au midi, l'Albanie au couchant, & la Bulgarie au nort. Ses lieux principaux ſont Salonichi capitale, Seres, Zuchria, autrefois *Pella*, Veria autrefois *Berrhée* & Chitro autrefois *Pidna*.

MACEDOINE, la mer de Macedoine. *Macedonicum mare.* C'eſt cette partie de l'Archipel, qui baigne les côtes de la Macedoine. Elle renferme les golfes de Zeiton, d'Armiro, de Salonichi, de Monte Santo, & de Conteſſa.

MACERATA. *Macerata.* Ville de l'Etat de l'Egliſe, en Italie. Elle eſt une des principales de la Marche d'Ancone, ayant une Academie, & un Evêché, auquel eſt uni celuy de Tolentino, & qui eſt ſuffragant de Fermo. On la trouve ſur la riviere de Chiento, à cinq lieuës de ſon embouchure dans le golfe de Veniſe, & de la ville de Loretre. On croit qu'elle a été bâtie des ruines d'*Helvia Recina*, détruite par les Goths.

MACERATA. *Macerata.* Bourg de l'Etat de l'Egliſe, en Italie. Il eſt dans le Duché d'Urbin, entre la ville de ce nom, & celle de S. Leo. Quelques Geographes le prennent pour l'ancienne *Pitinum Piſaurenſe*, petite ville de l'Umbrie, que d'autres mettent à *Pietra Molina*, village de la même Contrée.

MACERATA. *Macerata.* Bourg du Royaume de Naples, ſitué dans la Terre de Labourd, environ à une lieuë de Capouë, en tirant vers Naples.

MACHACACA ou MACHICACA ou MACHASACO, le cap de Machacaca. *Machacacum* ou *Machaſacum caput.* C'eſt un grand cap de la Biſcaye, lequel s'avance dans la mer de Biſcaye, au ſeptentrion de la ville de Bilbao.

MACHATI. *Machati.* C'étoit anciennement une petite ville, ou un bourg de la Judée. Ce lieu étoit dans la Trachonite, à une lieuë du Jourdain, & à cinq de Ceſarée de Philippe, vers le midi oriental. Cette ville donnoit à ſes habitans le nom de *Mahacatiens*, & elle fut détruite par les Iſraëlites. *Deut.* 4. 14.

MACHECOU. *Machecolium.* Petite ville de France. Elle eſt capitale du Duché de Retz, en Bretagne, & ſituée ſur la riviere de Tenu, à deux lieuës de ſon embouchure dans la mer, & à cinq ou ſix de Nantes, vers le midi occidental.

MACHERON ou MACHERONTE. *Macherus, Macharus.* C'étoit anciennement la meilleure forteresſe de la Judée, aprés Jeruſalem. Elle conſiſtoit en une ville bien fortifiée, & environnée de tous côtés de vallées eſcarpées, & en un chaſteau, ſitué au deſſus de la ville, au ſommet d'un rocher d'une prodigieuſe hauteur. Ce lieu étoit dans la Tribu de Ruben, partie de la Perée, prés de l'embouchure du Jourdain dans la mer Morte. On dit qu'en ce lieu étoient les ſepulches des Prophetes, Eliſée, & Abdias, & que S. Jean Baptiſte y fut empriſonné, & enſuite décapité par l'ordre d'Herode.

MACHIAN. *Machianum.* C'eſt une Iles de l'Ocean Oriental. Elle eſt une des vrayes Molucques, & ſituée ſur la côte occidentale de l'Ile de Gilolo, fort prés de l'Equateur. Elle peut avoir dix ou douze lieuës de circuit, & elle eſt aſſez bien peuplée. Les Hollandois y tiennent les forts de Mauritio, de Tafaſſo, de Tabillola, & de Nahacao ou Naffaquia, & ils en tirent une trés-grande quantité de cloux de Girofle.

MACHLENET ou MACHENLOTH. *Maglona, Maglava.* C'étoit anciennement une ville des Ordovices; maintenant c'eſt un bourg du Païs de Galles, en Angleterre. Il eſt dans le Comté de Mongomeri, aux confins de ceux de Cardigham, & de Merioneth.

MACHLESNA. *Machleſus*, anciennement, *Cydarus.* Riviere de la Turquie, en Europe. Elle coule dans la Romanie, & aprés avoir ſepare Conſtantinople du fauxbourg de Galata, & formé le beau port de cette ville; elle ſe décharge dans le canal de Conſtantinople.

MACHOMETTA. voyez *Mahometta.*

MACIQUOPATAN. voyez *Manicapetan.*

MACOCO, le Royaume de Macoco. *Macocum Regnum.* Ce Royaume eſt dans l'Ethiopie en Afrique, ſous l'Equateur, entre les Royaumes de Gabon, de Mujac, ou de Girimgbomba, & les peuples Anzicains & Giaques. On dit que le Roy de Macoco eſt fort puiſſant, qu'il a dix Rois ou Roitelets pour tributaires, & qu'on tuë tous les jours

jours dans ſon palais deux cens criminels, ou eſclaves de tribut, qui ſont ſervis ſur ſa table, & ſur celles de ſes courtiſans. La ville capitale de ce païs porte le nom de Monſol; les Portugais de Loango y envoyent tous les ans des eſclaves affidés, pour acheter des autres eſclaves, de l'yvoire & du cuivre, qui ſont les marchandiſes du Païs. Les peuples y portent le nom de Monſoles, ou de Meticas, & ils ſont mangeurs d'hommes, de même que leur Roy, & les Giaques qui ſont leurs voiſins.

MACOMER. *Macomerum*, anciennement, *Macopiſſa*. C'étoit anciennement une ville de la Sardaigne. Ce n'eſt maintenant qu'un village, qui doit être dans la partie ſeptentrionale de l'iſle, à l'orient d'Alghieri.

MACON. voyez *Maſcon*.

MACRAN. voyez *Makeran*.

MACRE. voyez *Magra*.

MACRE. *Macra*, *Macris*. Petite ville de la Natolie. Elle eſt dans la Contrée de Menteſeli, ſur le golfe de Macre, qui eſt vis à vis de l'iſle de Rhodes, & qui portoit anciennement le nom de *Glaucus Sinus*.

MACRES. *Macer*, anciennement, *Cinyphus*. Riviere d'Afrique. Elle prend ſa ſource dans le Fezzen, Contrée du Biledulgerid, traverſe le Royaume de Tripoli, & ſe décharge dans la mer Mediterranée, un peu à l'orient de la ville de Lebeda.

MACRI. *Macer*. Village de la Romanie, ſitué ſur le détroit des Dardanelles, au midi de Rudiſto. Ce lieu eſt oit anciennement une ville nommée *Macrontichos*, c'eſt à dire, la *longue muraille*, parce qu'elle étoit prés de la muraille, qu'on avoit bâtie au travers de l'iſthme, qui joint la Preſqu'iſle de la Romanie avec le reſte de la Province.

MACRI. *Macer*, anciennement, *Panormus*. Ancien bourg de l'iſle de Samo, qui eſt dans l'Archipel, ſur la côte de la Natolie.

MACRONISO. *Macris*, *Macra*. Petite iſle de l'Archipel. Elle eſt prés du Duché d'Athenes, ſur le cap, qui ſepare le golfe d'Engia de celuy de Negrepont. Les Anciens l'ont appellée *Helene* ou *Helena*, parce que c'eſt le lieu où Paris débaucha Helene.

MACROS. *Macodama*, *Macomades*. C'étoit anciennement une ville de la Province Byzacene en Afrique. Ce n'eſt maintenant qu'un village du Royaume de Tunis. Il eſt ſitué ſur la côte occidentale du golfe de Capez.

MACZUA. *Maczua*. C'eſt une petite iſle de la mer Rouge. Elle eſt prés de la côte d'Abex, & de la ville d'Ercoco. Quelques Geographes la prennent pour l'ancienne *Macaeia*, & d'autres pour l'ancienne *Ornon* ou *Orine*.

MADAGASCAR, c'eſt à dire, l'*iſle de la lune*. Les Portugais l'ont appellée l'*iſle de S. Laurent*, où parce qu'ils la découvrirent le jour de la fête de ce Martyr, l'an 1506. ou parce que Laurent, fils de François Almeyde, General des Portugais aux Indes fut celuy qui la découvrit. Les François luy ont donné le nom de l'*iſle Dauphine*, à l'honneur de Louis XIII. Roy de France, qui n'étoit encore que Dauphin. *Madagaſcaria Inſula*, *Inſula S. Laurentii*, *Inſula Delphina*. Cette iſle eſt dans l'Ocean Ethiopien, au levant des côtes des Caffres, & de Zanguebar, ſous le Tropique du Capricorne, partie dans la Zone Torride, & partie dans la temperée. Elle eſt renfermée entre le 11. & le 26. dégrés de la latitude meridionale, & entre le 72. & le 81. de longitude. Elle peut avoir trois cens lieuës du nort au ſut. & environ quatre vingts dix dans ſa plus grande largeur du couchant au levant. Ainſi cette iſle eſt une des plus grandes du monde, & la plus grande ſans reſerve de toutes celles de l'Afrique. L'air ne peut y être que fort chaud, on aſſeure pourtant qu'il ne laiſſe pas d'être fort ſain. Le terroir y eſt arrouſé par un grand nombre de rivieres, qui ont toutes leurs ſources dans une grande chaine de montagnes, qui s'étendent du nort au ſud, vers le milieu de l'iſle. Elle eſt fertile en oranges, citrons, melons, legumes, riz, coton, ſucre, gingembre, ſafran, tabac, & en une eſpece de chanvre, dont les feuilles étant machées, comme le tabac, étourdiſſent & plongent dans un ſommeil, dont on ſe reveille fort gay & fort joyeux. Il y a auſſi quantité d'arbres rares, l'ebene, le bretil, le ſandal rouge, jaune, & blanc, les palmiers de pluſieurs ſortes, les cannes qu'on appelle bamboches, dont on tire une eſpece de ſucre. Les Inſulaires recueillent quantité de miel, dont ils font leur boiſſon la plus ordinaire, ils en font auſſi avec du ſucre. & une troiſiéme eſpece avec de Bananas, qui reſſemble au cidre. On y trouve des pierres pretieuſes de toutes les eſpeces à la reſerve des diamants. Il y a du beau criſtal, des mines de fer, d'acier, & d'or, qui eſt beaucoup plus pale que l'ordinaire, & qui ſe fond auſſi facilement que le plomb. Quelques uns aſſeurent qu'il y a auſſi des mines d'argent, mais d'autres diſent que ce metail y eſt fort rare, & qu'on n'en voit qu'autant qu'il y en a été tranſporté d'ailleurs. Les Lions & les Elephans y ſont en grand nombre, de même que les chamaux, les boeufs, les moutons, & les autres bêtes domeſtiques. Les habitans de cette iſle ne couvrent ordinairement que les parties, que la pudeur oblige de cacher, ils ſont en partie noirs, & en partie blancs, en partie Mahometans, & en partie Payens,

leur langue eſt Arabe, & leur écriture auſſi; ils prennent autant de femmes qu'ils en peuvent acheter, & entretenir; ils ſont gouvernés par un grand nombre de petits Princes, ou Seigneurs; leurs villes ſont toutes bâties de planches, entourées de pieux, & quelques unes encore d'un foſſé; & leurs villages ne ſont compoſés que de petites huttes, que quatre hommes peuvent tranſporter. Les François y avoient bâti le fort Dauphin, & celuy de S. Auguſtin, & y avoient établi quelques colonies, mais on aſſeure qu'ils ont abandonné tout cela. Au reſte, on croit que cette iſle eſt la *Menuthias* de Ptolemée, & la *Cerne Æthiopica* de Pline.

MADARA. *Madara.* C'eſt un village du Royaume de Tunis, ſitué entre Bonne, & les ruïnes de Carthage. On le prend pour l'ancienne *Madaura* ou *Madurus*, ville d'Afrique, où il y avoit une Academie, & un Evêché ſuffragant de Carthage. Elle étoit la patrie du celebre Apulée.

MADDALENA, Rio de la Maddalena. voyez *Fornello.*

MADERASPATAN. *Maderaſpatanum.* Petite ville avec un bon port, & une citadelle. Elle eſt dans la Preſqu'iſle de l'Inde deça le Gange, ſur la côte de Malabar, prés de S. Thomas, & elle appartient aux Hollandois.

MADERE. *Madera.* C'eſt une iſle de l'Ocean Atlantique, ſituée entre les Açores & les Canaries, au couchant du Royaume de Maroc, ſous le 1. dégré de longitude, & le 32. de latitude. On luy donne vingt lieuës de long, ſept ou huit de large, & quarante huit de circuit. L'air y eſt fort temperé, & le terroir fertile en blé, en ſucre, en miel, en fruits, & ſur tout en vin, qui paſſe pour excellent. Ses habitans ſont preſque tous Portugais d'origine. Ils la decouvrirent l'an 1420. & ils luy donnerent le nom de Madere, qui en leur langue ſignifie *bois* ou *foreſt*, parce qu'ils la trouverent toute couverte des bois, auxquels ils mirent le feu, qui brûla, dit on, pendant ſept jours. Ses lieux principaux ſont Moncerico, S. Croce, & Fonzal capitale & reſidence du Gouverneur pour le Roy de Portugal, auquel cette iſle appartient. Au reſte, quelques Geographes la prennent pour la *Cerne Atlantica* de Ptolemée.

MADERE riviere. voyez *Cayano.*

MADERNO. Ruïnes d'une ancienne petite ville de l'Hetrurie, laquelle on nomma *Sudernum, Tudernum*, & enſuite *Mudernum, & Madernum.* Elles ſont dans le Duché de Caſtro, ſur la riviere de Fiore, un peu au deſſous des ruïnes de Caſtro.

MADIA, le Gouvernement de Madia, ou de Magia. *Madiana Prafectura.* C'eſt le plus ſeptentrional, & le dernier en ordre, & en valeur des Gouvernements, que les Suiſſes poſſedent dans le Duché de Milan. Il eſt eſt preſque entierement environné de celuy de Locarno, dont il dépendoit autrefois, Il comprend les Vallées de Madia, & de Lanze, & ſes principaux lieux ſont Madia, & Gevio capitale.

MADIAN. *Midian, Madian, Madianitarum Regio.* C'etoit anciennement une Contrée de l'Arabie Petrée. Elle étoit le long de la mer Rouge, au midi de la montagne de Sinaï, & elle avoit ſa ville capitale de même nom, ſituée ſur le bord de la mer. Les Madianites deſcendus de Madian, fils d'Abraham, & de Ketura, vivoient autrefois à peu prés, comme une partie des Arabes, & des Tartares vivent encore aujourdhuy. Ils tranſportoient leurs tentes, & leurs beſtiaux dans les païs, où ils trouvoient les meilleurs pâturages. Ils dégaterent pendant ſept ans le païs de Canaan par leurs courſes annuelles, & enfin ils y furent miraculeuſement défaits par Gedeon, avec les Amelikites, & quelques autres peuples Orientaux, qui s'étoient joints à eux. L'hiſtoire ſainte remarque qu'il y perit environ ſix vingts quinze mille hommes avec quatre de leurs Rois. *Jug.* 6. 7. 8. *Eſ.* 9.

MADONIA MONTE. *Madonia montes*, anciennement, *Nebrodes* ou *Nevrodes Mons.* Montagne de la Sicile. Elle s'étend dans la partie occidentale de la Vallée de Demona, & dans l'orientale de celle de Mazara, vers les confins de celle de Noto. Elle eſt la plus haute, & la plus celebre montagne de la Sicile, à la reſerve du mont Gibel.

MADRAN. *Madranum.* Village de la Haute Carinthie, en Allemagne. Il eſt entre Willach & Saltzbourg, & il eſt pris par quelques Geographes pour l'ancienne *Magiſtrica*, petite ville ou bourg du Norique.

MADRE ou MEANDRE. *Maander.* Riviere de la Natolie. Elle prend ſa ſource dans la grande Caramanie, traverſe la Natolie Propre, & ſe décharge dans l'Archipel, entre Epheſe, & Melazzo. Cette riviere a été celebre anciennement à cauſe de ſes contours, qui étoient en ſi grand nombre, qu'Ovide luy compara le Labyrhinte de Dedale. Baudrand rapporte qu'on y contoit juſqu'à ſix cents de ces contours; tant elle ſerpentoit.

MADRID. *Madritum, Matritum.* Ville capitale du Royaume d'Eſpagne, ſituée ſur le Manzanares, à douze lieuës de Tolede, du côté du nort, & à quatre d'Alcala de Henares, du côté du couchant. Cette ville peut être diviſée en vieille & nouvelle, la derniere eſt ſans murailles, & la premiere eſt enceinte d'une ſimple muraille de cailloux rougeaſtres, ce qui a donné lieu aux Eſpagnols

gnols de dire, qu'ils ont une ville *environnée de murailles de feu.* Madrid n'entre dans les Etats de Caſtille qu'en qualité de bourg. Elle n'eſt pas à beaucoup prés ſi grande que Paris, & elle eſt mal propre, & mal bâtie; les maiſons n'y ſont ordinairement que de terre, & n'ont que le plain-pié, & le galetas, parce que tous les premiers étages appartiennent au Roy d'Eſpagne, à moins que les proprietaires des maiſons ne rachetent ce droit. Il y a un fort beau pont ſur le Manzanares, quoy que cette riviere ſoit preſqu'à ſec en eſté. Le Roy d'Eſpagne y a deux beaux Palais, celuy où il demeure ordinairement, & celuy de *Buenretiro*, qui eſt hors de l'enceinte de la ville. Au reſte, Madrid s'eſt aggrandie des ruïnes de l'ancienne *Mantua Carpetanorum*, qui n'eſt plus qu'un village nommé *Villa Mantua*, & ſitué à une lieuë de Madrid.

MADRID. *Madritum, Matritum.* C'eſt une Maiſon Royale de l'Iſle de France, ſituée dans le bois de Boulogne, ſur la Seyne, au couchant de Paris. François I. Roy de France la fit bâtir, & luy donna le nom qu'elle porte, pour marquer qu'il n'avoit pas honte de ſa priſon. On aſſeure que cette maiſon n'eſt point ſemblable au château de Madrid, où ce Monarque fût enfermé.

MADRIGALEJO. *Madrigalexum.* Village de l'Eſtramadure d'Eſpagne. Il eſt prés de la ville de Truxillo, & il n'eſt connu, que parce que Ferdinand V. Roy d'Aragon y mourut l'an 1516.

MADRUZZO ou MADRUCE. *Madrucium.* Bourg avec titre de Baronie. Il eſt dans l'Evêché de Trente, entre la ville de ce nom, & celle de Riva. Ce lieu a donné le nom à deux Cardinaux, l'oncle & le neveu, qui ont été tous deux ſucceſſivement Evêques de Trente.

MADURE. *Madura.* C'eſt une petite iſle de l'Ocean Indien. Elle eſt ſur la côte ſeptentrionale de l'iſle de Java, prés du détroit de Balambuan. Il y a dans cette iſle un Royaume, & une ville capitale de même nom.

MADURE. *Madura.* Ville capitale de l'Etat du Naique de Madure. Elle eſt dans la Preſqu'iſle de l'Inde deça le Gange, au pied des montagnes de Gate, & à vingt lieuës du détroit de Manar.

MADURE, la Principauté de Madure. *Maduraenſis Principatus.* C'eſt un petit Etat de la Côte de Coromandel, en la Preſqu'iſle de l'Inde deça le Gange. Il s'étend depuis le Cap de Comori juſqu'à celuy de Negapatan; étant borné au nort par la Principauté de Tanjaor, & au couchant par les montagnes de Gate qui le ſeparent de la côte de Malabar, la mer le baigne aux autres endroits. La côte de cet Etat qui a environ ſoixante & quinze lieuës de long, porte le nom de *côte de Peſcherie*, parce qu'on y fait tous les ans, vers le mois d'Avril, une grande pêche de perles, à laquelle on employe cinquante ou ſoixante mille hommes, pendant quinze jours ou trois ſemaines; ce qui fait toute la richeſſe du païs. Les principales villes du Naique, ou Prince de Madure, ſont Madure capitale, Manancor, Tutucori, Manapar, & Jacancury.

MAELSTRAND. *Malſtrandia.* Petite ville de la Norvegue. Elle eſt dans le Gouvernement de Bahus, dépendant des Suedois, à quatre lieuës de la ville de Bahus, du côté du couchant. Cette ville eſt ſituée ſur un rocher eſcarpé, que la mer environne preſque de tous côtés, & elle eſt défenduë par un bon château, qui eſt à l'embouchure de la Trolhetta. Les Danois la prirent l'an 1678. mais ils la rendirent par la Paix.

MAELSTROM. *Maelſtromium, Umbilicus Maris.* C'eſt un grand goufre de l'Ocean Septentrional. Il eſt prés de la côte occidentale de la Norvegue, au nort de la ville de Drontheim. Ce goufre a, dit-on, une eſpece de flux & de reflux, qui pendant ſix heures engloutit tout ce qui tombe dans ſon tourbillon, & pendant ſix autres heures rejette tout ce qu'il a englouti.

MAERSDIEP. voyez *Marsdiep.*

MAES. voyez *Meuſe.*

MAESLAND, c'eſt à dire, le Païs de Meuſe. *Moſelandia.* C'eſt une Contrée de la Mairie de Boisleduc, dans le Brabant Hollandois. Elle eſt le long de la Meuſe, entre la Hollande, le Comté de Megen, & la Seigneurie de Raveſtein. On y renferme quelquefois ces deux derniers Païs avec la Terre de Cuyck; parce que tout cela eſt ſitué le long de la Meuſe.

MAESTRICHT. voyez *Maſtricht.*

MAFFA. voyez *Maſſa.*

MAGADOXO. *Magadoxa.* Ville de la côte d'Ajan, en Ethiopie. Elle eſt ſituée prés de l'embouchure de la riviere de Magadoxo, à vingt lieuës de la ville de Brava, & environ à ſix vingts de celle de Melinde, du côté du nort. Cette ville eſt grande, défenduë par une citadelle, & elle a un bon port, d'où l'on tire beaucoup d'or & d'yvoire; elle eſt capitale d'un Royaume qui porte ſon nom, dont le Roy & tous les habitans ſont Mahometans, & originaires de l'Arabie.

MEGARISE, le golfe de Megariſe. *Megariſenus Sinus*, anciennement *Melas, Melanus, Melanes, Cardianus Sinus.* Ce golfe eſt une partie de l'Archipel. Il s'étend le long de la côte de la Romanie, depuis la Preſqu'iſle de Romanie, juſqu'à l'embouchure de la Mariza, & il renferme le petit golfe d'Eno. Il prend ſon nom de la riviere de *Megariſe*, qu'on nomme autrement *Larniſſa.*

riſſa. voyez *Lariſſa.*

MAGAZA. *Magaza.* Province de l'Abiſſinie. On la met le long de la riviere de Tacaze, entre le Royaume de Tigre, & celuy d'Angote.

MAGDALENA, Puerto de la Magdalena. *Magdalena Portus.* Petit golfe ou port, qui eſt ſur la côte meridionale de l'iſle de Californie. Ce lieu eſt frequenté par les Eſpagnols dans les voyages qu'ils font de la Nouvelle Eſpagne aux iſles Philippines.

MAGDALENA, Rio de la Magdalena. voyez *Rio Grande.*

MAGDEBOURG. *Magdeburgum, Parthenope, Parthenopolis.* Ville de la Baſſe Saxe, capitale du Duché de Magdebourg, & ſituée ſur l'Elbe, à huit ou neuf lieuës au deſſous de la ville de Deſſaw. Cette ville eſt Anzeatique, & l'une des plus grandes, & des plus riches de la Baſſe Saxe. Elle eſt aſſez bien fortifiée, & elle étoit autrefois Imperiale, mais elle dépend maintenant de l'Electeur de Brandebourg. L'Empereur Charles Quint mit cette ville au Ban de l'Empire l'an 1547. parce qu'elle avoit chaſſé les Chanoines de l'Egliſe Cathedrale. Il renouvela ce Ban l'an 1549. parce qu'elle ne voulut point recevoir l'Interim, Maurice Duc de Saxe, Executeur du Ban, la tint aſſiegée pendant quinze mois, & il en leva le ſiege par accommodement. L'an 1631. ayant été priſe par Tilli, General des troupes Imperiales; elle fût ſaccagée pendant trois jours, & enſuite brûlée. Elle eſt maintenant bien rétablie.

MAGDEBOURG, le Duché de Magdebourg. *Magdeburgenſis Ducatus.* C'eſt un des Etats du Cercle de la Baſſe Saxe. Il eſt fait en forme de croiſſant, borné au levant, & au nort par le Marquiſat de Brandebourg, au couchant par le Duché de Wolfenbuttel, & au ſud par les Principautés d'Halberſtat & d'Anhalt, & par le Comté de Barby. Son circuit exterieur eſt environ de quarante cinq lieuës, & ſa largeur de ſept. Son Terroir, baigné par l'Elbe, l'Havel, & la Selke, eſt des plus fertiles de l'Allemagne. Ses lieux principaux ſont Magdebourg capitale, Borch, Sandow, Oesfelde, & Staffurt. Magdebourg a été un Archevêché, dont les Prelats portoient le titre de Primats de Germanie, & avoient pour ſuffragants les Evêques de Mersbourg, de Zeitz, de Brandebourg, & d'Havelberg. Il fût ſecularisé ſous le titre de Duché, & donné en dégrevement à l'Electeur de Brandebourg par le traité d'Osnabrug. voyez ſur *Pomeranie.*

MAGELLAN, le Détroit de Magellan. *Fretum Magellanicum.* Ce Détroit, qui eſt à la pointe de l'Amerique Meridionalle, entre la Terre Magellanique, & la Terre de Feu, a été découvert par le celebre Ferdinand Magellan, dont il porte le nom, l'an 1520. Il a ſervi quelque temps pour paſſer de la mer du Nort à celle du Sud; mais depuis l'an 1616. qu'on a découvert celuy de le Maire, on ne paſſe plus dans celuy de Magellan, tant parce qu'il eſt long d'une centaine de lieuës, que parce que la navigation y eſt dangereuſe, à cauſe des tempeſtes.

MAGELLANIQUE, la Terre Magellanique. *Magellanica Regio.* C'eſt une vaſte Region de l'Amerique Meridionale. Elle eſt bornée au nort par la Province de la Plata, par le Tecuman, & par le Chili; elle eſt baignée au ſud par le détroit de Magellan; au couchant par la mer de Sud; & au levant par celle du Nort. On appelle autrement ce Païs le *Chika* ou le *Païs des Patagons,* à cauſe des peuples de ce nom, qui ſont les plus connus de la Region. Ils ſont preſque ſauvages, & ils vont ſans habits, quoyque leur païs ſoit aſſez froid. Les Eſpagnols avoient bâti deux colonies *Nombre de Jeſus* & *S. Felippe* dans ce Païs, ſur le détroit de Magellan, pour ſe rendre les maîtres de ce paſſage; mais elles ſont peries de miſere, & les Européens ne s'y ſont plus établis depuis.

MAGELLANIQUE, la mer Magellanique. *Mare Magellanicum, Oceanus Magellanicus.* On donne ce nom à la partie de l'Ocean, qui environne la Terre Magellanique, & les iſles de ce nom. Elle renferme, vers le couchant une partie de la mer de Sud, & vers le levant une partie de celle de Nort.

MAGELLANIQUES, iſles. voyez *Feu,* la Terre de Feu.

MAGLIANO. *Manliana, Manlialum.* Il y a pluſieurs lieux de ce nom en Italie. Un bourg en Toſcane à quatre lieuës d'Orbitelle vers le nort. Un autre dans le Patrimoine de St. Pierre, prés du Tibre, à deux lieuës au deſſous de Rome. Un troiziéme dans l'Abruſſe Ulterieure, au nort du lac Celano, & à deux lieuës de la ville de ce nom. Une petite ville dans la Terre Sabine prés du Tibre, vis à vis de Citta Caſtellana. Cette petite ville a un Evêché, duquel dépend toute la Terre Sabine, & qui eſt toûjours poſſedé par un des ſix plus anciens Cardinaux.

MAGNAVACCA. *Magnavacca.* Village avec un port, & une tour fortifiée. Il eſt dans le Ferrarois, à l'embouchure du lac de Comachio, dans le golfe de Veniſe. On aſſeure que ce lieu eſt celuy que Pline a nommé *Caprafia,* ou *Sagis.*

MAGNESIE ou MANISSO. *Magneſia Lydia.* Ville Epiſcopale de la Natolie Propre. Elle eſt ſur le Sarabat, à neuf lieuës au deſſus de la ville de Smyrne, dont ſon Evêché eſt ſuffragant. Cette ville, qui a été quelque temps le Siege de l'Empire

pire Ottoman, eſt encore grande, bien peuplée, & riche. Elle eſt ſituée ſur une eminence, commandée par une autre, ſur laquelle on a bâti une citadelle. Les Chrêtiens y ſont en petit nombre.

MAGNESIE, ou MANGRESIA. *Magneſia ad Maandrum.* Ville de la Natolie, en Aſie. Elle eſt ſur la riviere de Madre, environ à neuf lieuës de la ville d'Epheſe, vers le levant. Cette ville eſt encore conſiderable, & elle a un Evêché ſuffragant d'Epheſe.

MAGNESIE, la Riviere de Magneſie ou de Mangreſie. *Magneſius*, anciennement *Lethaus Fluvius*. Petite riviere de la Natolie. Elle baigne la ville de Magneſie, & ſe décharge peu apres dans le Madre.

MAGNY. *Magniacum.* Gros bourg du Vexin François, dans le Gouvernement de l'Iſle de France. Il eſt entre Paris & Rouën, à neuf ou dix lieuës de l'une & de l'autre. Quelques Geographes le prenent pour l'ancien *Petromantalum*, lequel d'autres mettent à *Mante.*

MAGRA. *Macra.*. Riviere d'Italie. Elle prend ſa ſource aux montagnes de l'Apennin, dans la Vallée de Magra, où elle baigne Pontremoli, enſuite elle paſſe à Sarzana, qui eſt de l'Etat de Genes, & ſe décharge peu aprés dans la mer Mediterranée.

MAGRA, la Vallée de Magra. *Vallis Macra.* C'eſt un petit Païs de la Toſcane, ſitué vers les ſources de la riviere de Magra, entre les Etats de Genes, de Parme, de Modene, & de Maſſa. Ce Païs peut avoir onze lieuës de longueur, & ſix de largeur. Il apartient au Grand Duc de Toſcane, à la reſerve du petit Marquiſat de Foſdinovo, qui a ſon Souverain particulier, & de la ville de Minucciano avec deux ou trois villages voiſins, qui ſont à la Republique de Lucques. Pontremoli capitale, Villa Franca, & Ulla ſont les principaux lieux de ce Païs.

MAGRA. voyez *Macres.*

MAGRADA. voyez *Guadilbarbar.*

MAGRI. *Macris.* C'eſt une petite iſle de la mer Mediterranée. Elle eſt au nort de celle de Rhodes, ſur la côte de la Natolie, prés de la ville de la Roſſa.

MAGSTAT. *Mageſtadium.* C'eſt un village ou bourg de la Lorraine, ſitué à quatre lieuës de la ville de Sarbruck, du côté du midi. Quelques Geographes prenent ce lieu pour l'ancienne *Amagetobriga*, ville de la Gaule, laquelle d'autres placent à *Bingen*, ville de l'Electorat de Mayence.

MAGUELONE. *Maguelone.* C'étoit autrefois une ville Epiſcopale du Languedoc. Elle étoit ſur une petite iſle, dans le lac de Maguelone. Les Sarracins, ayant conquis l'Eſpagne, ſe rendirent maîtres de cette ville l'an 730. & de là ils entrerent dans la France. Charles Martel la leur ayant arrachée l'an 735. ou 736. la fit démolir, afin qu'elle ne ſervit plus de planche aux Infideles. Son Evêché fut transferé à Subſtantion & de là à Montpellier.

MAGELLONE, le Lac de Magellone, ou de Latte, ou de Peraul. *Maguelonenſis Lacus, Stagna Volcarum, Stagna Latera.* C'eſt un lac ou étang, qui prend ſon nom, tantôt de l'ancienne ville de Maguellone, & tantôt des villages de Latte ou de Peraul, leſquels ſont ſur ſes bords. Cet étang eſt dans le Languedoc, & il s'étend le long de la côte, depuis la ville d'Agde, juſqu'aupres de celle d'Aiguesmortes, ayant environ quatorze lieuës de long, mais il n'en a guerre au delà d'une de large. Il ſe décharge dans la mer Mediterranée, pour un Canal, qu'on nomme le *Grau de Palavas*, en Latin *Fauces Latera Stagni*, qui eſt le commencement du fameux Canal du Languedoc.

MAHADIA. voyez *Elmadia.*

MAHMORE. *Mahmora.* Ville de la Province de Fez, en Barbarie. Elle eſt trés-forte, & ſituée à l'embouchure de la riviere de Suba, dans l'Ocean Atlantique. Les Eſpagnols poſſedoient cette place: mais les Maures la leur ont enlevée l'an 1689. Il y a encore *Mahmora Vecchia* ſur un grand golfe, à quelques lieuës de cette ville, du côté du nort.

MAHOMETTA. voyez *Hamametha.*

MAHON. voyez *Maon.*

MAJAGUANA. *Majaguana.* C'eſt une iſle de l'Amerique. Elle eſt du nombre des Lucayes, & ſituée au nort de celle d'Hiſpaniola.

MAIDA. *Maida*, anciennement *Malanium*, *Melanium.* Ancien bourg des Brutiens. Il eſt dans la Calabre Ulterieure, ſur la riviere d'Amato, à trois lieuës de Nicaſtro, vers le midi. Maida porte le titre de Principauté.

MAIDSTONE. *Madus*, *Maideſtonium*, anciennement *Vagniacum.* Bourg ou petite ville du Comté de Kent, en Angleterre. Ce lieu a ſeance & voix dans le Parlement, & il eſt ſitué ſur la riviere de Medway, à deux lieuës au deſſus de Rocheſter.

MAJENFELD. voyez *Meyenfeld.*

MAGNINE. voyez *Calonio.*

MAILLEZAIS. *Malleaca.* Petite ville de France. Elle eſt dans le Poitou, aux confins du Païs d'Aunis, à quatre ou cinq lieuës de Niort, du côté du couchant. Maillezais a eu un Evêché, qui fut transferé à la Rochelle l'an 1648.

MAINA. *Maines*, *Leuctrum*, *Leuctra.* Petite ville de la Morée, ſituée au pié des montagnes de

Maina, ſur le golfe de Coron, à ſix lieuës de Chielifa du côté du midi. Ce lieu eſt different de Caſtro di Maina, forteresſe bâtie par les Turcs ſur le cap de Matapan, pour brider les Mainotes l'an 1570. & ruinée par les Venitiens la même année.

MAINA, les Montagnes de Maina, ou des Mainotes, anciennement le mont Taygete. *Taygetus Mons, Amyclaus Mons.* Grande montagne de la Zaconie, en Morée. Elle commence entre la ville de Lacedemone, & celle de Zarnata, & elle s'étend du nort au ſud entre le golfe de Coron & celuy de Colochine, juſqu'au cap de Mantapan, qui en eſt l'extremité meridionale.

MAINA, Bracchio de Maina, ou le Païs des Mainottes, ou des Magnotes. *Mainotarum Regio.* C'eſt une Contrée de la Morée. Elle s'étend depuis la ville de Calamata, juſqu'à celle de Caſtel Rampano, tout le long des golfes de Coron, & de Colochine. Les Mainottes, qui ont donné le nom à ce païs, ſont des Grecs, qui, à la faveur de leurs montagnes, conſerverent long temps leur liberté, malgré la puiſſance des Turcs; mais ces Infidelles, ayant pris Candie l'an 1669. les Mainotes craignans d'être opprimez, il s'en retira cinq ou ſix cents familles dans l'iſle de Corſe, & un millier dans les Terres du Grand Duc de Toſcane. On dit qu'ils tiennent de l'humeur des anciens Lacedemoniens, & qu'ils ſont fort portés au larcin, & à la cruauté. An reſte on donne quelquefois plus d'étenduë au Païs des Mainotes, & on le confond avec la Zaconie. voyez *Zaconie.*

MAINE, LE MAINE, ou le Païs du Maine. *Cenomanenſis Provincia.* C'eſt une Province de France, qui a conſervé une partie du nom des Cenomans, ſes anciens habitans. Elle eſt bornée au nort par la Normandie; au couchant par la Bretagne; au ſud par l'Anjou, & la Touraine; & au levant par le Vendomois, & le Perche. On luy donne trente lieuës du couchant au levant, & vingt-deux du nort au ſud. Elle eſt baignée par la Mayenne, la Sarte, & l'Huiſne; ſon terroir eſt abondant en blé, en vin, en lin, & en bêtail. Il y a auſſi quelques mines de fer. On la diviſe en *Haut* & *Bas Maine*; le premier eſt vers le levant, & l'autre vers le couchant. Ses lieux principaux ſont le Mans capitale, la Ferté Bernard, le Château de Loir, Beaumont le Vicomté, Sable, Laval, Mayenne, & Domfront.

MAINLAND. *Mainlandia*, anciennement *Romona.* Iſle de l'Ocean Caledonien. Elle eſt la principale des iſles Schellandiques, qui apartiennent au Roy de Danemarc. Elle peut avoir vingt lieuës de long, & cinq de large. Ses habitans ne ſe tenoient autrefois que le long des côtes, & ne vivoient que de poiſſons, mais maintenant ils cultivent les terres.

MAINLAND. *Mainlandia*, anciennement *Pomonia.* Iſle de l'Ocean Caledonien. Elle eſt à quatre ou cinq lieuës de la côte ſeptentrionale de l'Ecoſſe, entre les iſles Orcades, dont elle eſt la principale. Elle n'a que huit lieuës de long, & deux de large, mais ſon terroir, guarenti de la violence des ondes par des grands rochers, dont elle eſt environnée, eſt fort beau, & fort fertile. C'eſt pour cette raiſon que les anciens luy donnerent le nom de *Pomone*, qui étoit celuy de la Déeſſe des fruits, la petite ville de Kirkvall en eſt le lieu principal.

MAINOTTES. voyez *Maina.*

MAJONGO, *Majongus.* Montagne de l'iſle Celebes. Elle eſt dans la Province de Camarinha, prés de la petite ville de Caceres, & elle eſt celebre, parce qu'elle vomit continuellement des flammes par trois ouvertures.

MAJOR, RIO MAJOR. *Magnus Fluvius*, anciennement *Mearus, Metaurus.* Petite riviere d'Eſpagne. Elle coule dans la Galice, & ſe décharge dans la mer de Biſcaye, à S. Martha, à quelques lieuës du Cap d'Ortegal, vers le levant.

MAJOR, RIO MAJOR. *Fluvius Magnus*, anciennement *Naſabath* & *Nabar.* Grande riviere de l'Afrique. Elle nait dans le Billedulgerid, en la Contrée de Mezzab, traverſe celle de Zeb, & aprés dvoir ſeparé les Provinces d'Alger, & de Bugie en Barbarie, elle ſe decharge dans le golfe de Bug, à la ville de cenom.

MAJORQUE. *Majorica*, anciennement *Palma.* Ville capitale des iſles de Majorque, & de Minorque, ſituée ſur la côte occidentale de la premiere, où elle a un bon port. Cette ville eſt grande, peuplée, & forte. Elle eſt le ſejour du Viceroy du Royaume de Majorque, a une Univerſité celebre, un Evêché ſuffragant de Tarragone, & une Cour de Monoyes, où ſe fabrique la plus grande partie des Reales, ou Patagons d'Eſpagne.

MAJORQUE, l'iſle Majorque. *Majorica*, anciennement *Balearis Major.* C'eſt la plus grande des iſles de Majorque & Minorque. Elle eſt dans la mer Mediterranée, vers les côtes de la Catalogne, entre l'iſle de Minorque, & celle d'Eviſſe. On luy donne de cinquante à ſoixante lieuës de circuit. Elle eſt fertile, riche, & ſes habitans ſont grands pirates; on pêche quantité de corail le long de ſes côtes. Ses villes principales ſont Majorque capitale, & Alcudia.

MAJORQUE, la mer de Majorque. *Balearicum Mare.* C'eſt une partie de la mer Mediterranée. Elle s'étend entre les iſles de Majorque & de Minorque, juſqu'aux côtes du Royaume de Valence,

lence, & de la Catalogne.

MAJORQUE & MINORQUE, iſles & Royaume de Majorque & Minorque. voyez *Baleares*.

MAJOUR, le lac Majour. *Lacus Magnus*, *Verbanus lacus*. C'eſt un grand lac du Duché de Milan. Il eſt en partie dans le Comté d'Anghiera, & en partie dans le Bailliages des Suiſſes. Il a douze lieuës du nort au ſud, & environ deux de largeur; le Teſſin le traverſe, & l'on voit ſur ſes bords les villes d'Anghiera, de Seſto, d'Arona, de Palanza, & de Locarno avec un fort grand nombre de de villages.

MAIRE. *Macra*, *Merula*. Riviere du Piemont, elle prend ſa ſource dans les Alpes, traverſe la Vallée de Maire, partie du Marquiſat de Saluſſes, baigne Saviglan, & aprés avoir reçeu la Grana, & paſſé à Rocognini, elle ſe décharge dans le Pô, à quelques lieuës au deſſus de Carignan.

MAIRE, le détroit de Maire. *Mareum Fretum*. Ce détroit, que les Eſpagnols appellent quelquefois le *détroit de S. Vincent*, eſt un celebre paſſage de la mer de Nort, à celle de Sud. Il eſt vers la pointe la plus meridionale de l'Amerique, entre la Terre de feu, & l'iſle nommée Statenland. Il n'a que ſept lieuës de long, & il n'eſt point dangereux; voilà pourquoy on le prefere à celuy de Magellan. Il fut découvert l'an 1616. par Jacob le Maire Hollandois, duquel il porte le nom.

MAITOS, MADYTO. *Macidos*, *Madytos*. Ancien bourg de la Preſqu'iſle de la Romanie, ſitué ſur le détroit des Dardanelles entre Gallipoli & Seſto.

MAKERAN, MACRAN. *Macrania*. C'eſt une partie du Kherman, en Perſe. Ce païs eſt borné au couchant par le Kherman Propre; au levant par le Send; & au nort par le Siſiſtan: la mer le baigne au midi. Il a ſon Prince particulier, tributaire de la Perſe, & ſes villes principales ſont Makeran capitale, Firk, Kambele, Bilguri, Darci, Raſec, & Guadel.

MALABAR. *Malabaria*. C'eſt un grand Païs de la Preſqu'iſle de l'Inde deça le Gange. Il s'étend le long de la côte occidentale, depuis le cap Comorin, juſqu'à la riviere de Cangerecora, qui le ſepare au nort du Canara; & au couchant les montagnes de Gate le ſeparent du Coromandel. Ce pais peut avoir environ cent lieuës de côtes, & vingt de largeur, vers le Canara, laquelle va toûjours en étraiſiſſant juſqu'au cap de Comori, où elle n'eſt que de cinq, ou ſix lieuës. L'air du Malabar eſt fort chaud, mais fort ſain, & le terroir fort fertile en riz, en mais, en fruits, en drogues & en épices; mais ſes principales richeſſes viennent du poivre, & des pierreries. Les Malabares, qui ont donné le nom au païs, ſont étrangers & Mahometans; ils font tout le commerce du païs, & ils ſont auſſi celebres par leurs pirateries. Il y a auſſi quelques Juifs, qui s'appliquent au commerce. Entre les naturels du païs il y a quelques anciens Chrêtiens, qu'on nomme *Chrêtiens de S. Thomas*, parce qu'ils prétendent que l'Apôtre S. Thomas a préché l'Evangile dans leur païs, & qu'il a ſouffert le martyre à Maliapur, dans le Coromandel. Les autres naturels du païs, à la reſerve de quelques nouvaux convertis, ſont Payens. Ils ſont diviſés en pluſieurs conditions, Princes, Grands Sacrificateurs, ſimples Prêtres, Gentilshommes, qui ſont proprement les gens de guerre, artiſans, laboureurs, pêcheurs &c. Quelques richeſſes qu'ils acquierent, ils ne peuvent pas s'élever au deſſus de la condition, dans laquelle ils ſont nais; mais il y cecy de particulier, que les enfans ſuivent la condition, non des hommes, mais des femmes, leſquelles épouſent pluſieurs maris. Les étrangers ne peuvent voyager dans ce païs ſans avoir un gentilhomme pour guide, & les guides ſont ſi fideles, qu'ils ſe font un point d'honneur de ſe faire tuer, plûtôt que d'abandonner ceux qu'ils conduiſent. Tout ce païs a dépendu autrefois du *Samorin* ou Roy de Calecut; il a enſuite été partagé en pluſieurs Royaumes, qu'on aſſeure être maintenant reduits à ceux de Calecut, & de Cochin. Le premier poſſede Calecut, Cananor, Manigate, & Cranganor; & le dernier Cochin, Porca, Calecoulan, Angemale, Coulan, & Travancor. Les Hollandois font un grand commerce en ce païs, & ils ſont maîtres des villes de Cananor, de Cochim, & de Coulan.

MALACA ou COSTAGNA. *Malaca*, *Coſtagna*, anciennement, *Pangæus Mons*. Montagne, qui eſt ſur les confins de la Macedoine, & de la Romanie, prés de la ville de Philippes.

MALACCA. *Malaca*. Ville de la Preſqu'iſle de Malacca, dans l'Inde delà le Gange. Elle eſt ſituée ſur le détroit de Malacca, vis à vis de l'iſle de Sumatra. Cette ville eſt défenduë par une bonne citadelle, & trés-conſiderable par ſon commerce. Elle eſt capitale d'un petit païs, qu'on nomme le *Royaume de Malacca*, & ſes habitans les *Malais*, celebres negotians des Indes, & Mahometans. Cette ville & ſon Royaume dépendoient autrefois du Roy d'Ihor; les Portugais s'en rendirent les maîtres l'an 1511. & les Hollandois, qui la prirent aux Portugais l'an 1641. aprés ſix mois de ſiege, la poſſedent encore aujourdhuy.

MALACCA, la Preſqu'iſle de Malacca. *Malaca Peninſula*, anciennement, *Aurea Cherſoneſus*. C'eſt la partie meridionale de la Preſqu'iſle de l'Inde delà le Gange. Elle s'étend depuis le cap de Sincapura, juſqu'à l'iſthme de Tenacerim entre

le 1. dégré de latitude ſeptentrionale, & le 11. ainſi elle a deux cents lieuës de long; ſa largeur eſt fort inégale, tout compencé elle n'iroit pas au delà de cinquante lieuës. On tire de ce païs quantité du ris, du poivre, de la Muſcade, du Macis, du bois d'aigle, & de calambe; des diamants, de l'or plus bas que le nôtre, la pierre Pore, dont on ſe ſert contre le venin, à peu prés comme du Bezoard, & du bois pour conſtruire les navires. Ce païs avoit autrefois pluſieurs Royaumes, il n'y en a aujourdhuy que ceux d'Ihor & de Patane, tous deux tributaires du Roy de Siam. Ses villes principales ſont, ſur la côte orientale, Ihor, Pahan, Patane, Singora, & Ligor; & ſur l'occidentale Tenacerim, Juncalaon, Queda, Pera, & Malacca, qui ne dépend que des Hollandois, & ne paye aucun tribut. Au reſte, il croît dans ce païs une eſpece d'arbre tout ſingulier; cet arbre porte des fleurs ſemblables à celles des orangers, mais qui ont plus d'odeur. Elles naiſſent toutes les nuits, & elles tombent tous les matins au lever du ſoleil; c'eſt pour cette raiſon qu'on l'a appellé l'*Arbre triſte*.

MALACCA, le détroit de Malacca ou de Sincapura. *Fretum Malacenſe*, *Fretum Sincapura*. Ce détroit eſt dans l'Ocean Indien, entre la Preſqu'iſle de Malacca, & l'iſle de Sumatra. Il eſt fort long, aſſez large, & fort frequenté. Il prend ſon nom tantôt de la ville de Malacca, & tantôt du cap de Sincapura.

MALAGA. *Malaca*, *Malacha*. Ville d'Eſpagne. Elle eſt ſituée ſur la côte du Royaume de Grenade, à vingt & une lieuë du détroit de Gibralthar, vers le levant. Cette ville n'eſt pas grande, mais elle eſt bien peuplée, & elle a un beau port, défendu par deux citadelles, & un Evêché ſuffragant de Grenade. On y fait beaucoup de commerce, & on en tire de fort bons vins. Au reſte, on aſſeure que les Pheniciens, qui en ont été les fondateurs, luy donnerent le nom de Malacha, qui en leur langue ſignifie *ſaler*, parce qu'on y faiſoit un grand commerce de poiſſons, & de chair ſalée.

MALAGRA. *Malagra*, anciennement, *Agora*. Ancien bourg de la Preſqu'iſle de la Romanie, ſitué ſur la côte, prés de Seſto.

MALAMOCCO. *Malamoccum*, *Medoacus portus*, *Methamaucum*. Bourg avec un bon port. Il eſt dans une petite iſle du golfe de Veniſe, environ à deux lieuës de la ville de ce nom. Il y avoit autrefois dans cette iſle la ville Epiſcopale de Malamocco, qui fut engloutie par la mer, & ſon Evêché transferé à Chioggia.

MALATHIA. *Malathia*. Petite ville de la Romanie. Elle eſt ſur la côte de la mer Noire, environ à quinze lieuës du détroit de Conſtantinople.

MALATIYAH. *Melitene*, *Melitine*, *Melita*. Ville de la Turquie, en Aſie. Elle eſt dans la Natolie, ſur l'Euphrate, à cinq ou ſix lieuës au deſſus de Maraſch. Il y a dans Malatiyah le ſiege d'un Archevêque.

MALBORGHETTO. *Burgium*. C'étoit anciennement une petite ville du Norique, maintenant c'eſt un village de la Carinthie, ſitué aux confins du Frioul, ſur la riviere de Fella, au deſſus de Ponteva Imperiale.

MALCHIN. *Malchinum*. Petite ville du Duché de Meckelbourg, en Baſſe Saxe. Il eſt dans la Vandalie, à l'embouchure du Pene dans le lac de Camrow, entre Waren & Demmin, à cinq lieuës de l'une & de l'autre.

MALDIVES, les iſles Maldives. *Maldiva Inſula*. C'eſt un grand amas d'iſles, ſituées dans l'Ocean Indien, entre le troiſiéme dégré de latitude meridionale, & le 7. de la ſeptentrionale, & entre le 107. & le 116. de longitude. Ces iſles ſont diviſées en treize pelotons, qu'on nomme *Atollons*, qui ſe ſuivent en ligne droite du ſeptentrion occidental, au midi oriental. Ces pelotons ſont ſeparez les uns des autres par douze petits détroits, & chaque peloton eſt diviſé en un prodigieux nombre de petites iſles par des petits canaux, que la nature y a formez. Quoy qu'elles ſoyent ſous l'Equateur, la chaleur n'y eſt pas inſupportable, étant temperée par les grandes roſées, qui y tombent toutes les nuits; mais l'air y eſt fort mal ſain pour les étrangers. Elles ſont fertiles en millet, en noix de cocos, & autres fruits, & l'on en tire des belles écailles de tortuë, du corail noir, & de l'ambre gris & noir. Les habitans de ces iſles ſont olivâtres, de petite taille, mais proportionée, & Mahometans; on croit qu'ils ſont originaires de l'iſle de Ceylan. Ils ont leur Roy particulier, qui porte les titres de Roy des treize Provinces, & des douze mille iſles, car on croit qu'il y en a autant; mais elles ſont ſi petites que celle de Male, qui eſt des plus grandes, & la reſidence du Roy, n'a qu'une lieuë & demi de circuit. Au reſte, c'eſt de cette iſle, & du mot de *Dive*, qui en langage du païs ſignifie une *iſle*, qu'on a fait le nom des *Maldives*. On appelle la mer, qui les environne, l'Archipel des Maldives, cette mer eſt dangereuſe, à cauſe de la grande quantité de courants, qui vont pendant ſix mois du côté du levant, & pendant ſix autres du côté du couchant, & qui emportent fort loin les vaiſſeaux qui s'y trouvent engagez.

MALDON. *Maldunum*, *Camudolanum*, *Camalodunum*. Ancienne petite ville des Trinobantes, en Angleterre. Elle eſt dans le Comté d'Eſſex, à l'embouchure de la riviere de Chelmers, à quatre lieuës de la ville de Colcheſter, vers le midi.

MA-

MALAGUETTE. voyez *Mallaguette*.

MALEMBA, le Royaume de Malemba. *Malemba Regnum*. Ce Royaume eſt dans la Baſſe Ethiopie, entre le Royaume d'Angola, & le lac de Zembre. On aſſeure qu'il eſt ſujet, ou tributaire de l'Empire de Monoemugi. Meti & Debſan en ſont les lieux principaux.

MELEMORT. *Melemortium*. Gros bourg de France, ſitué dans la Provence, ſur la Durence, à trois lieuës au deſſus de Cavaillon.

MALESTROIT. *Maleſtrictum*. Bourg de la Bretagne, en France. Il eſt ſur la riviere d'Ouſt, dans le Dioceſe de Wannes, à ſix lieuës de la ville de ce nom.

MALFI. voyez *Amalfi*.

MALGUES. voyez *Malaga*.

MALIAPUR, MELIAPUR, ou S. Thomas. *Maliapora, Meliapora, Fanum S. Thomæ*. Ville de la Preſqu'iſle de l'Inde deça le Gange. Elle eſt ſur la côte de Coromandel, au midi de la ville de Paliacate. Cette ville apartient au Roy de Golconde. Les Portugais, qui l'ont tenuë, y ont erigé un Evêché, ſuffragant de Goa, & ils l'ont nommée S. Thomas, parce que, ſelon la tradition du païs, l'Apôtre de ce nom y a ſouffert le martyre.

MALICUT. *Malicutia Inſula*. C'eſt une petite iſle de l'Ocean Indien. Elle eſt entre les iſles Maldives, & celles de Divandurou. Elle n'a que cinq lieuës de circuit, & elle eſt une dépendence du Royaume de Cananor, ou Malabar.

MALINES. *Mechlinia*. Ville des Païs-Bas, ſituée dans le Brabant ſur la Dyle, entre Anvers, & Louvain, à quatre lieuës de l'une & de l'autre. Cette ville eſt belle, marchande & riche. Elle eſt le ſiege du Conſeil Royal de tous les Païs-Bas Eſpagnols, & d'un Archévêché, dont l'Archévêque porte le titre de Primat des Païs-Bas, & a pour ſuffragant, Anvers, Bruges, Gand, Ypres, Ruremonde, & Boiſleduc. Le Territoire de cette ville porte le nom de Seigneurie de Malines, & il eſt une des dix-ſept Provinces des Païs-Bas, quoy qu'il n'ait pas trois lieuës de long, & deux de large.

MALIO, Capo Malio, ou de S. Angelo. *Malæ Promontorium*. Ce cap eſt dans la Morée à l'entrée meridionale du golfe de Napoli, & à ſix lieuës de Malvaſia, du côté du levant.

MALLAGUETTE, MANIGUATE. *Mallaguetta, Maniguata*. C'eſt une grande Contrée de la Guinée, priſe en general. Elle s'étend le long de la mer de Guinée, depuis le cap de Sierra Liona, juſqu'à celuy des Palmes, ayant la Guinée propre au levant, & la Nigritie au nort, & au couchant. Ce païs, qui a pris ſon nom de la *Mallaguete*, qui y croît en abondance, & qui eſt, ce qu'on appelle le *poivre long*, eſt partagé entre pluſieurs Princes & peuples, dont on a fort peu de connoiſſance.

MALLO. *Mallus*. C'étoit anciennement une ville Epiſcopale, ſuffragante de Tarſe en Cilicie. Elle n'eſt maintenant qu'un village, ſitué ſur la côte de la Natolie, entre la ville de Tharſe, & celle de Lajazzo.

MALLON ou MALLEN. *Manlia*. Ancien bourg du Royaume de Navarre, ſitué aux confins de l'Aragon, ſur la riviere de Quejes, à trois ou quatre lieuës au deſſus de Tudelle.

MALMEDY. *Malmundarium*. Bourg avec Abaye. Il eſt dans le Comté de Franchemont, Contrée de l'Evêché de Liege, ſur la riviere de Rechte, à trois lieuës de la ville de Limburg, vers le Sud.

MALMESBURY. *Maldunum, Malduneſe Cœnobium*. Bourg, qui avoit anciennement un celebre Monaſtere. Il eſt dans le Comté de Wilt en Angleterre, ſur l'Avon, à ſix lieuës de la ville de Glocester, & à ſept de celle de Briſtol.

MALMISTRA, CORNUI. *Mamiſtra*, anciennement, *Pyramus*. Riviere de la Natolie. Elle coule dans l'Aladuli, & ſe décharge dans le golfe de Lajazzo, à Malmiſtra, un peu au levant de l'embouchure du Caraſu.

MALMISTRA. *Mamiſtra, Mameſtra, Mamiſta*, anciennement, *Mopſveſtia, Mopſus*. Ancienne ville Archiepiſcopale, ſituée dans l'Aladuli, en Natolie, à l'embouchure de la riviere de Malmiſtra, qui la partage en vieille & nouvelle ville. Elle eſt entre la ville de Tharſe, & celle d'Adena.

MALMOE', MALMUYEN. *Malmogia*. Ville de la Suede. Elle eſt dans la Province de Schonen, ſur le détroit du Sund, à quatre lieuës de Landskron, & de Lunden. Malmuyen a un grand port & une bonne citadelle, & elle porte auſſi le nom d'*Ellebogen* qui ſignifie un *coude*, dont cette ville a la figure.

MALNOUE. *Malnoda*. Village avec Abbaye. Il eſt dans la Brie Françoiſe, entre Paris & Meaux, à une lieuë de la Marne, du côté du midi.

MALOGNITI. *Malognitus*, anciennement, *Lethæus Fluvius*. Riviere de Candie. Elle coule dans le territoire particulier de Candie, & ſe décharge dans la mer de Barbarie à Priorisa.

MALO WOUDA. *Mala-Vouda*, anciennement, *Agarus, Sagaris, Hypanis*. Riviere de la petite Tartarie. Elle ſe décharge dans la mer de Zabache, à quinze lieuës du lac de Suka Morzi, vers l'orient.

MALTE. *Melita, Melite*. C'eſt une iſle de la mer Mediterranée. Elle eſt à vingt cinq lieuës

de la côte de Sicile, en tirant vers le Royaume de Tunis. Cette iſle, celebre dans l'hiſtoire S. par le naufrage, & par les miracles de S. Paul, a la forme d'un ovale, dont le circuit eſt environ de vingt lieuës. Elle eſt aſſez fertile en avoine, en coton, & en fruits; mais peu en blé & en vin. Elle ne laiſſe pas d'être aſſez peuplée. Elle appartient à l'Ordre des Chevaliers de Malthe, auquel Charles Quint la donna l'an 1530. aprés que les Turcs luy eurent enlevé celle de Rhodes. Ses lieux principaux ſont la Citta Vecchia, ou Medina, qui en étoit autrefois capitale, & Malthe, qui l'eſt aujourdhuy.

MALTE. *Melita.* Ville capitale de l'iſle de Malte. Elle eſt ſituée ſur la côte orientale de l'iſle, dans un petit golfe, où elle a quatre ports differents, dont l'un eſt uniquement deſtiné pour les Galeres de l'Ordre de Malte. Cette ville eſt grande, belle, & l'une des plus fortes du monde. Elle eſt ſeparée en trois parties, ſituées ſur trois petites preſqu'iſles, ou rochers; on les nomme la *Valete*, le *Bourg*, & l'*iſle de S. Michel* ou de la Sengles. Ces trois quartiers ſont trés-forts & par leur ſituation, & par les ouvrages qu'on y a faits; & ils ſont encore défendus par les châteaux, de *S. Elme*, de *S. Ange*, & de *Torre della Bocca*. Le Grand Maître, & le Grand Prieur de l'Ordre de Malte y font leur reſidence ordinaire. Il y a auſſi un trés-grand nombre de Chevaliers, entretenus aux dépends de l'Ordre dans ſept magnifiques auberges, qui portent les noms des ſept langues, ou nations, auxquelles l'Ordre eſt diviſé, & qui ſont *Provence*, *Auvergne*, *France*, *Aragon*, *Caſtille*, *Italie*, & *Allemagne*. Il y a encore dans cette ville un Tribunal de l'Inquiſition, des beaux Arcenaux, & un Evêché ſuffragant de Palerme, en Sicile. Au reſte, le Grand Maître de Malte eſt Souverain de l'iſle de Malte, & de celles de Goze, de Cumin, & de Cuminot; celles de Limoſa, & de Forfala luy appartiennent auſſi, mais elles ſont deſertes.

MALVASIA, ou Napoli de Malvoiſie. *Malvaſia*, anciennement, *Epidaurus Limera*, *Monembaſia*. Ville de la Morée. Elle eſt ſituée ſur une petite iſle, ou un rocher, qui eſt à l'entrée du golfe de Napoli, à ſix lieuës du cap Malio, & à douze de Lacedemone. Cette ville eſt extremement forte, elle eſt défenduë par une bonne citadelle, & elle a un bon port, & un pont de bois fort long, qui la joint à une petite langue de la terre ferme. Cette ville, qui donne le nom à la Malvoiſie, vin fort eſtimé, fut celebre anciennement par ſon temple d'Eſculape; elle fut enſuite Archiepiſcopale, les Venitiens furent obligés l'an 1537. de la remettre à Soliman II. par un traité de paix; mais ils s'en ſont encore rendus maîtres aprés un fort long ſiege ou blocus l'an 1687.

MALVAY, le Royaume de Malvay. *Malvaum Regnum.* C'eſt une Province de l'Empire du Mogol, en Aſie. Elle eſt au couchant du Royaume de Bengale, & ſes lieux principaux ſont Rantipore, Sarampore & Ougel.

MALUITO. voyez *Meluito.*

MAMBRE. *Mambre.* C'eſt une agreable Vallée de la Judée. Elle eſt à demi lieuë de la ville d'Hebron, vers le midi. Ce lieu eſt celebre, parce que le Patriarche Abraham, y fit longs-temps ſon ſejour, & y fut enſeveli dans la caverne de Macpela avec pluſieurs de ſes deſcendans. Les habitans du Païs, qui ſçavent profiter de la curioſité des Chrêtiens, qui y vont en pelerinage, leur font voir un Terebinthe, qu'ils diſent être le lieu où Abraham reçeut les trois Anges, qui alloient détruire Sodome, & qui luy promirent la naiſſance d'Iſaac.

MAMISTA. voyez *Malmiſtra.*

MAMORRE. voyez *Mahmore.*

MAN, l'iſle de Man. *Mannia Inſula*, anciennement, *Monoeda*, *Monapia*, *Menavia*, *Eubonia*. C'eſt une iſle de l'Angleterre. Elle eſt dans la mer d'Irlande, entre les côtes de l'Ecoſſe, & celles de la Principauté de Galles. Sa longueur du nort au ſud eſt environ de neuf lieuës, & ſa largeur de trois. Elle eſt partagée en dix ſept paroiſſes, a un Evêché, ſuffragant d'Yorck, & ſes lieux principaux ſont Douglas & Peel.

MANAO. *Mana.* C'eſt une des iſles des Larrons. Elle eſt dans l'Ocean Oriental, entre celle de Chemocoa, & l'Angloiſe.

MANAR. *Manaria Inſula.* C'eſt une petite iſle de l'Ocean Indien. Elle eſt ſur la côte occidentale de l'iſle de Ceylan, & a une petite ville, qui porte ſon nom. Elle apartenoit autrefois au Prince de Madure, mais maintenant les Hollandois en ſont les maîtres. On pêche de belles perles prés de ſes côtes, & elle donne ſon nom au détroit de Manar, qui eſt entre l'iſle de Ceylan, & la côte de Coromandel.

MANAR. *Manaria.* Ville de l'Inde delà le Gange. Elle eſt capitale d'un Royaume, dependant de celuy de Pegu, & ſituée ſur la riviere de Menan, aux confins du Royaume de Siam.

MANCHA. *Manica*, *Spartavius Campus.* C'eſt une Contrée de la Caſtille Nouvelle, en Eſpagne. Elle eſt entre la riviere de Guadiane, & l'Andalouſie; mais on n'en connoit pas bien les bornes. Ciudad Real en eſt le lieu principal.

MANCHE, la Manche. voyez *Bretagne*, la mer de Bretagne.

MANCHESTER. *Manchefterum*, *Manduefſedum.* C'étoit anciennement une petite ville des Cor-

Comaviens, en Angleterre. Ce n'eſt maintenant qu'un petit village du Comté de Warwick. Il eſt à trois lieuës de Coventri, vers le midi.

MANCHESTER. *Mancunium.* Petite ville ancienne d'Angleterre. Elle eſt ſur la riviere de Merſey, dans le Comté de Lancaſter, & aux confins de ceux de Cheſter & d'Yorck. Mancheſter eſt un lieu bien peuplé, & renommé pour les draps qu'on y fabrique.

MANCUP. *Mancupia.* Bourg ſitué ſur le haut d'une montagne, & fortifié. Il eſt dans la Tartarie Crimée, prés de la riviere de Karbata, à huit lieuës de Bacieſaray, vers le couchant.

MANDE. voyez *Mende.*

MANDERSCHEIT. *Manderſchida, Mangerici Limes.* C'eſt un lieu du Cercle Electoral du Rhin. Il eſt diviſé en deux bourgs, qu'on nomme *Ober-Manderſcheid*, & *Neder-Manderſcheid*; & il eſt chef du Comté de Manderſcheid, qui eſt entre le Dioceſe de Treves, & le Duché de Juliers.

MANDEURRE. *Manduria*, anciennement *Epamanduodurum.* Bourg avec titre de Comté. Il eſt dans le Comté de Monbeliart, environ à une lieuë de la ville de ce nom, vers le midi.

MANDI, MANDINGA, GORIZA, DORBOGLIZA, anciennement Mantinée. *Mantinea.* Petite ville de la Zaconie, en Morée. Elle eſt dans l'ancienne Arcadie, vers les ſources de l'Alphée, à quinze lieuës de la ville de Lacedemone. Mantinée eſt celebre par la victoire qu'Epaminondas, General des Thebains, y remporta ſur les Lacedemoniens & ſur les Atheniens l'an de Rome 391.

MANDINGA, le Royaume de Mandinga. *Mandinga Regnum.* Ce Royaume eſt un de ceux de la Nigritie, en Afrique. Il eſt au midi de celuy de Tombut, le Niger coulant entre les deux, & il prend ſon nom de Mandinga ſa capitale, laquelle on nomme auſſi *Sango.*

MANDOE, MANOE. *Mandoa, Manoa.* Iſle de l'Ocean Septentrional. Elle eſt ſur la côte du Duché de Sleſwick, prés de la ville de Rypen. Cette iſle apartient au Roy de Danemarc, & elle a été connuë par les anciens ſous le nom de *Mana* ou de *Manda.*

MANDOUA, DOGACIM, & GACIM. *Mandoua.* Grande riviere de la Preſqu'iſle de l'Inde deça le Gange. Elle naît dans le Decan, où elle baigne Andanager; enſuite, entrant dans le Cuncan, elle paſſe à Viſapor, à Soliapor, à Paranda, & à Goa, où elle ſe décharge dans l'Ocean Indien.

MANDRANELLE. *Mandranella.* Ville de l'Inde delà le Gange. Elle eſt ſur la riviere de Pegu, environ à cent lieuës au deſſus de la ville de Pegu. Elle eſt capitale du petit Royaume de Mandranelle.

MANDRIA. *Mandria*, anciennement *Miniya.* Petite iſle environnée d'écueils & deſerte. Elle eſt dans l'Archipel entre l'iſle Samo & elle de Lango. Elle donne le nom de mer de *Mandria* à la partie de l'Archipel, qui eſt à ſes environs, & que les anciens appelloient *Mare Myrteum.*

MANEDO, MAGNEDO. *Magnetum.* Village de la Province d'Entre Duro & Minho, en Portugal. Il a été une petite ville Epiſcopale, dont l'Evêché a été transferé à Porto.

MANFREDONIA. *Manfredonia*, *Sipontum Novum.* Ville Archiepiſcopale, défenduë par une bonne citadelle, & ſituée dans la Capitanate, Province du Royaume de Naples, prés des ruïnes de Siponte, à l'Archévêché de laquelle elle a ſuccedé. Elle a un bon port, ſur le golfe de Manfredonia, qui eſt le *Sipontinus Sinus* des anciens.

MANGALOR. *Mangalora.* Ville de la Preſqu'iſle de l'Inde deça le Gange. Elle eſt ſituée ſur la côte du païs de Canara, & elle a un bon port & une bonne citadelle. On conjecture qu'elle eſt la ville que les anciens nommoient *Monogloſſum*, ou celle de *Mandagora.*

MANGATE. *Mangata.* Ville de la Preſqu'iſle de l'Inde deça le Gange. Elle eſt dans le Malabar prés du Canara, & des montagnes de Gate, & elle eſt capitale d'un Royaume, dépendant du Roy de Calecut.

MANGHISI. *Manghiſia Peninſula*, anciennement *Tapſus*, *Thapſus.* Petite Preſqu'iſle de la Sicile. Elle eſt ſur la côte orientale de la Vallée de Noto, entre Siracuſe & Aguſta.

MANHARTZBERG. *Manhartzbergenſis tractus.* C'eſt la partie Septentrionale de la Baſſe Autriche. Elle eſt ſeparée de la meridionale, qui eſt le *Wiemer Wald*, par le Danube, & bornée au couchant par la Haute Autriche; au nort par la Boheme & la Moravie; & au levant par la Hongrie. On diviſe ce Païs ſelon ſa ſituation ſur le Danube en Haut & Bas Manhartzberg. Le Haut eſt au couchant, Krembs, Stain, & Thyrſtain en ſont les lieux principaux. Le Bas eſt au levant, & on y diſtingue Corneubourg, Laba & Retz.

MANHEIM. *Manhemium.* Ville du Palatinat du Rhin, ſituée au confluant du Rhin & du Necre. Cette ville, bâtie depuis peu, étoit aſſez jolie, fortifiée, & défenduë par une bonne citadelle. Les François l'ont entierement ruïnée l'an 1689. Mais depuis la Paix de Rijswick l'Electeur Palatin a fait continuellement travailler à ſon rétabliſſement.

MANICAPATAN. *Manicapatanum.* Ville de la Preſqu'iſle de l'Inde deçà le Gange. Elle eſt ſur la côte du Royaume de Golconde, & priſe par quelques Geographes pour l'ancienne *Minagara.*

MA-

MANIEL. *Manielus.* C'eſt une montagne de l'iſle Hiſpaniola, une des Antilles. Cette montagne a huit lieuës de circuit, elle eſt fort haute, & ſi eſcarpée qu'elle eſt preſque inacceſſible.

MANILLE. *Manila.* Ville des Philippines. Elle eſt ſituée dans l'iſle de Manille, ſur le fonds d'un golfe, qui porte le même nom, ou celuy de Cavita, dans lequel elle a un fort beau port. Cette ville eſt grande, défenduë par une bonne citadelle, & habitée par des Eſpagnols & par des Chinois. Elle a deux colleges, l'un de Jeſuites, & l'autre de Jacobins, & un Archévêque, qui eſt Viceroy des Philippines, & qui preſide au Conſeil d'Etat.

MANILLE, l'iſle Manille ou de Luçon. *Inſula Manilla* ou *Luſonia.* C'eſt une iſle de l'Ocean Oriental, la principale des Philippines. On luy donne environ cent lieuës du nort au ſud, autant du couchant au levant, & quatre cents de circuit, ſans conter les golfes. Elle eſt fertile en blé, en riz, en fruits, & en beſtiaux, & elle nourrit auſſi des Crocodiles fort dangereux. Ses lieux principaux ſont Manille capitale, Luçon, Cagajon, ou la Nouvelle Segovie, Porto de Mandato, & Caceres.

MANILLE, la Baye de Manille, ou de Cavita. *Sinus Manila* ou *Cavita.* C'eſt un golfe de l'Ocean Oriental, il s'avance de vingt-cinq à trente lieuës dans l'iſle Manille, & a ſur ſon fond la ville de Manille, dont elle a pris le nom.

MANILLE, le détroit de Manille. *Manila Sinus.* Ce détroit eſt entre l'iſle de Tandaye, & la pointe la plus meridionale de l'iſle de Manille, dont il prend ſon nom.

MANILLES iſles. voyez *Philippines.*

MANISSA. voyez *Magneſie.*

MANLIEU. *Magnus Locus.* Village avec Abbaïe, il eſt dans l'Auvergne, prés de la ville d'Iſſoire.

MANNSE'E, c'eſt à dire le lac de la Lune. *Luna Lacus.* Ce lac eſt dans l'Archévêché de Saltzbourg, en Allemagne, au levant de la ville de Saltzbourg, & prés de l'Aûtriche.

MANOA EL DORADO. *Manoa.* Ville que l'on place dans la Gujane, en l'Amerique Meridionale, ſur le bord occidental du lac de Parime. Les Eſpagnols s'étant laiſſé perſuader, que cette ville étoit plaine de threſors, ſe ſont quelquefois mis en dépence pour la chercher; mais ils n'ont jamais peu trouver, ni cette ville, ni le vaſte lac de Parime, ſur lequel on la ſituë, d'où l'on peut juger, qui ne l'une, ni l'autre ne ſubſiſtent point effectivement.

MAGNOAC. *Manhoacus* ou *Magnoacenſis Pagus.* C'eſt un petit païs de la Gaſcogne, il eſt renfermé dans le Comté de Comminges; mais on n'en ſçait pas les bornes; Caſtelnau de Magnoac en eſt le lieu principal.

MANOSQUE. *Manuaſca.* Ville de France, ſituée dans la Provence, entre Siſteron & Aix, à ſept lieuës de la premiere, à huit de la derniere, & à une de la Durence. Cette ville eſt dans un terroir fort fertile, elle eſt agreable, & ornée d'un grand nombre de belles fontaines, de deux Egliſes Paroiſſiales, de cinq Convens de l'un & de l'autre ſexe, & d'un château fortifié à l'antique. On croit qu'elle a été bâtie des ruïnes de trois ou quatre villages, qui étoient aux environs, & que c'eſt pour cette raiſon, qu'elle porte quatre mains dans ſes armes. Les Comtes de Forcalquier la donnerent aux Chevaliers Templiers, on y voit encore les ruïnes de leur Convent. Cet Ordre ayant été exterminé, celuy de Malte a été depuis maître de Manoſque.

MANRESE. *Minoriſſa.* Petite ville autrefois Epiſcopale. Elle eſt dans la Catalogne, ſur le Cardoner, entre Barcelone & Cardone, à dix lieuës de la premiere, & à cinq de la derniere.

MANS, le Mans. *Cenomanum*, anciennement *Vindinum.* Ville de France, capitale du Maine, & ſituée au confluant de la Sarte, & de l'Huyſne, à quinze ou ſeize lieuës de Tours, du côté du nort, Le Mans a un Preſidial, & un Evêché, ſuffragant de Tours.

MANSFELD. *Manſfeldia.* Petite ville de la Thuringe, en Haute Saxe. Elle eſt capitale du Comté de Mansfeld, fortifiée par un bon château, & ſituée prés de la riviere de Wipra, à ſept lieuës de la ville d'Hall, vers le couchant.

MANSFELD, le Comté de Mansfeld. *Manſfeldienſis Comitatus.* C'eſt un petit Païs de la Turinge, en Haute Saxe. Il eſt au midi de la Principauté d'Anhalt, & au couchant des Duchés d'Hall, & de Mersbourg. Il a environ dix lieuës de long, & ſept de large, ſes lieux principaux ſont Eiſlebe, & Mansfeld. L'Electeur de Saxe poſſede preſque tout ce Comté, depuis pluſieurs années, il n'y reſte aux Comtes de Mansfeld que les Seigneuries de Seebourg, & de Schrapelaw, avec les droits de chaſſe, de pêche, & de patronage.

MANSFELD, l'iſle de Mansfeld. *Manſfeldia Inſula.* Cette iſle eſt en l'Amerique Septentrionale, dans la mer Chriſtiane, à l'entrée de la Baye d'Hudſon.

MANTE. *Medunta.* Ville du Gouvernement de l'Iſle de France, ſituée ſur la Seyne, entre Paris & Rouen, à neuf lieuës de la premiere, & à douze de la derniere. Mante eſt une jolie ville, il y quelques Convens de l'un & de l'autre ſexe, une Election, un Bailliage, & un Preſidial, & elle

elle donne le nom au Mantois, dont on ne connoit pas bien les limites.

MANTOUE, le Duché de Mantouë, ou le Mantuan. *Mantuanus Ducatus.* C'eſt un des Etats de la Lombardie, en Italie. Il eſt entre les Etats de l'Egliſe, de Veniſe, de Milan, de Modene, & de la Mirandole. Sa longueur du couchant au levant eſt de dix-ſept lieuës, & ſa plus grande largeur de douze. Ce païs eſt baigné par le Po, l'Oglio, le Mincio, & pluſieurs autres rivieres: il eſt trés fertile, & bien peuplé, & ſes lieux principaux ſont Mantouë, Guaſtala, Borgo forte, Ronco Ferrato, Redoldeſco, & Caneto.

MANTOUE. *Mantua.* Ville capitale du Duché de Mantouë. On aſſeure qu'elle eſt plus ancienne que Rome de 430. ans. Elle eſt bâtie au milieu d'un lac formé par la riviere de Mincio, & qui a vingt lieuës de circuit: on en donne quatre à la ville, dix-huit paroiſſes, & quarante maiſons religieuſes. On y ſouffre des Juifs, qui ont leur quartier ſeparé, & qui doivent porter un ruban jaune au chapeau, pour ſe diſtinguer des Chrétiens. On y fabrique une grande quantité d'étoffes de ſoye, & les Ducs de Mantouë y font leur ſejour ordinaire dans un Palais, qui paſſe pour un des plus magnifiques de l'Italie, & des mieux meublés. On aſſeure qu'il y a cinq cens cinquante chambres. Au reſte, Mantouë eſt une place trés-forte par ſa ſituation, & par quelques ouvrages, qu'on a faits aux endroits qui en ont beſoin, on n'y peut entrer que par deux chauſſées, qui ont leurs ponts levis. Tout cela n'empécha pas que l'an 1630. Colalto General des troupes de l'Empereur ne la prit, & n'y fit de grands deſordres.

MANZANILLA, MANZERA, ou MANSILLA. *Manzanilla, Pomeriola.* Ancien bourg d'Eſpagne. Il eſt dans le Royaume de Leon, à quatre ou cinq lieuës de la ville de ce nom, en tirant vers Palencia.

MAON, ou PORTO MAHON. *Mago.* Petite ville, ſituée ſur la côte orientale de l'iſle Minorque, à huit lieuës de Citadella. Porto Maon a un fort bon port, & elle eſt défenduë par la citadelle de S. Philippe.

MAQUIS. *Maquiſium.* C'eſt un lieu de l'Andalouſie en Eſpagne. Il eſt ſur le Guadalquivir, à deux lieuës au deſſus d'Anduxar, & on y voit les ruïnes de l'ancienne *Oſſigi Laconium.* Petite ville du Territoire de Cordouë.

MAQUEDA. *Macheda.* Bourg avec un chaſteau, & titre de Duché. Il eſt dans la Caſtille Vieille, à ſept ou huit lieuës de Tolede, vers le couchant.

MARACAIBO, MARACAY. *Maracaybum.* Ville de l'Amerique Meridionale. Elle eſt dans le Quartier de Venezuella, en Terre Ferme, ſur le bord occidental du lac de Maracaybo, auquel on donne environ cent lieuës de circuit. Cette ville étoit bien bâtie à la moderne, & habitée environ par quatre mille bourgeois, ou marchans, mais elle a été déſolée deux fois par les François l'an 1669 & l'an 1678.

MARAGNAN, l'iſle de Maragnan. *Maraniana Inſula.* C'eſt une petite iſle de l'Amerique Meridionale. Elle eſt dans un golfe, qui s'avance dans la côte ſeptentrionale du Breſil. Elle a une petite ville, qui porte ſon nom, & qui eſt capitale de la Capitanie de Maragnan, qui eſt dans la Terre Ferme, entre celles de Para, & de Siara.

MARAGNON ou XAUCA. *Maranonius Fluvius, Xauca.* C'eſt une grande riviere de l'Amerique Meridionale. Elle a ſa ſource dans un lac, prés de Guanuco, dans le Perou, coule vers l'orient meridional, juſqu'aux confins du Païs de l'Amazone, & enſuite, tournant vers le nort, il ſepare ce païs du Perou, & du Pacamores, où il baigne S. Jago de las Montanas, & va ſe décharger dans la riviere de l'Amazone.

MARAMARUS. *Maramaruſa, Moramaruſa.* Petite ville de la Haute Hongrie, ſituée ſur la riviere de Maramarus, ou d'Ugog, à neuf lieuës de la ville d'Ugog, vers l'orient ſeptentrional. Maramarus eſt capitale d'un Comté, qui porte ſon nom, & qui eſt le long du mont Carpack, autour de la Teiſſe. Ce Comté a été uni à la Tranſylvanie.

MARANA, MARANELLA. *Marana*, anciennement, *Cabra.* Riviere de la Campagne de Rome, en Italie. Elle baigne le bourg de Grotta Ferrata, & ſe ſepare en deux branches, dont l'une ſe décharge dans le Teverone à Quarticiola, & l'autre dans le Tibre à Rome.

MARANAY. voyez *Marinay.*

MARANO. *Meranum.* Petite ville du Frioul, en l'Etat de Veniſe. Elle a une bonne citadelle, & elle eſt ſituée à cinq lieuës de Palma Nuova, du côté du midi, entre les marais de Marano, qui en rendent l'accez difficile.

MARANS. *Marantium.* Petite ville de France. Elle eſt dans le Païs d'Aunis, ſur la Seure Niortoiſe, entre la Rochelle, Maillezais, & Luçon, à la diſtance de quatre ou cinq lieuës.

MARASA. *Maraſa.* Petite ville d'Afrique. Elle eſt dans le Royaume de Gangara en Nigritie, ſur le Niger, aux confins du Royaume de Zanfara.

MARASCH. *Maraſia.* Ville de la Natolie, en Aſie. Elle eſt ſur l'Euphrate, à cinq ou ſix lieuës au deſſous de Malatiyah. Elle eſt grande, bien peuplée, & capitale du Beglerbeglic de Maraſch.

qu'on appelle autrement le *Boxoc*, & qui eſt renfermé entre les montagnes du Taur, de l'Antitaur, & la riviere de l'Euphrate.

MARAT. voyez *Maroua*.

MARATA. voyez *Mexique Nouveau*.

MARATHONA. *Marathon*. Village de la Livadie en Grece, ſitué à l'entrée du golfe de Negrepont. C'étoit autrefois une petite ville, celebre par la victoire que Miltiades, avec dix mille Atheniens, y remporta ſur les Perſes, qui avoient plus de cinq cens mille hommes, & qui en perdirent plus de cent mille.

MARAZ. voyez *Maraſch*.

MARBACH. *Marbachium*. Petite ville du Cercle de Souabe, ſituée dans le Duché de Wurtenberg, ſur le Necre, où elle a un pont, entre la ville de Stutgart, & celle d'Hailbron. Les François l'ont priſe, & brulée en Juillet 1693.

MARBELLA. *Marbella*. Petite ville, ou bourg de l'Andalouſie, en Eſpagne. Ce lieu eſt à l'embouchure du Rio Verde, entre Malaga & Gibaltar, à neuf lieuës de la premiere, & à douze de la derniere. Quelques Geographes prennent cette ville pour l'ancienne *Barboſola*, petite ville des Baſtules, laquelle d'autres mettent à *Eſtepona*.

MARCA. *Marca*. C'eſt une petite iſle du Golfe de Veniſe. Elle eſt environ à deux lieuës de Raguſe, dont elle dépend. Cette iſle n'a qu'environ quatre mille pas de circuit, & elle a eu une ville Epiſcopale, qui eſt ruïnée. Son Evêché a été uni à celuy de Trebigna.

MARCELLINO. *Marcellina*, anciennement, *Myla*, *Mylas*. Petite riviere de la Vallée de Noto, en Sicile. Elle ſe décharge dans la mer Ionienne, à deux lieuës d'Auguſta, vers le midi.

MARCHE. *Marchia*. Province de France, bornée au couchant par le Poitou; au nort par le Berry; au levant par l'Auvergne; & au midi par le Limoſin. On diviſe cette Province en Haute & Baſſe Marche. La premiere eſt au levant, & l'autre au couchant. Ses lieux principaux ſont Gueret capitale, Dorat, Belac, Bourganeuf &c.

MARCHE. *Marchia*. Bourg du Duché de Bar, en Lorraine. Il eſt entre les ſources de la Meuſe, & de la Saone, prés de la Champagne, à treize lieuës de Toul, vers le midi.

MARCHE EN FAMENE. *Marca* ou *Martia Famina*. Petite ville avec Prevôté. Elle eſt dans le Luxembourg, Province des Païs-Bas, à neuf lieuës de la ville de Liege, vers le midi.

MARCHE D'ANCONE, de Brandebourg, Treviſane, &c. Cherchés *Ancone*, *Brandebourg*, *Treviſane*, & ainſi des autres.

MARCHES. voyez *Merche*.

MARCHENA. *Marchena*, *Marcia*, ou *Marciana Colonia*. Petite ville de l'Andalouſie, en Eſpagne. Elle eſt à quatre lieuës d'Oſſune, au couchant, tirant vers Seville.

MARCHEROUX. *Marchaſium Rodulphi*. Village avec Abbaye. Il eſt dans le Gouvernement de l'Iſle de France, à trois lieuës de Beauvais, du côté du couchant.

MARCHIENNES. *Martiana*. Village avec Abbaye. Il eſt dans la Flandre, ſur la Scarpe, entre Douay & S. Amand. Ce lieu eſt different de *Marchienne au Pont*, ſitué ſur la Sambre, à une lieuë au deſſus de Charleroy.

MARCHPURG. *Marchpurgum*, *Marcopurgum*, *Martiana Caſtra*, *Martena*. Petite ville du Cercle d'Autriche. Elle eſt dans la Stirie, ſur la Drave, à cinq lieuës de Pettau, vers le couchant. Il y a dans cette ville un bon chaſteau, qu'on avoit bien fortifié, lors que les Turcs tenoient Caniſa.

MARCIGLIANO. *Marcilianum*. Bourg de la Terre de Labour. Il eſt au ſeptentrion de la ville de Naples, entre Acerra & Nola.

MARCIGLIANO VECCHIO. *Cruſtumeria*, *Cruſtumerium*. C'étoit autrefois une petite ville de la Sabine. Ce n'eſt maintenant qu'un village, ſitué ſur le Tibre, à trois lieuës au deſſus de Rome.

MARCIGNY. *Marciniacum*. Bourg du Duché de Bourgogne, ſitué ſur la Loyre, à deux lieuës de Semur, du côté du couchant.

MARCK, le Comté de la Marck. *Marchia*. Province du Cercle de Weſtphalie. Elle eſt en forme d'une étoile à trois pointes, bornée au nort par l'Evêché de Munſter, au levant par le Duché de Weſtphalie, & au couchant par celuy de Berg. Ce païs peut avoir de dix-huit à vingt lieuës de l'une de ſes pointes à l'autre. Il eſt aſſez fertile, & il appartient à l'Electeur de Brandebourg. Dortmouth, qui y eſt enclavée, n'en dépendant pas. Ses lieux principaux ſont Soeſt, Unna, Neuſtad, Ham, & le chateau de la Mark, qui eſt prés de Ham. Ce château a donné au païs le nom de Comté de la Marck, au lieu de celuy Comté d'Altena, qu'il portoit autrefois.

MARCSUL. *Marcoſula*, *Maroſula*. Bourg de la Thuringe, en Haute Saxe. Il eſt ſur la riviere de Werra, à deux lieuës de la ville d'Eyſenac, du côté du midi.

MARDICK. *Mardicum*. Bourg du Comté de Flandre, ſitué à une lieuë & demi de Dunquerque, du côté du couchant. Il y avoit autrefois un bon fort, nommé le *fort Mardick*, à une lieuë de ce bourg, ſur la côte; mais il eſt maintenant ruïné.

MARECHIA. *Marechia*, *Ariminus*. Riviere de l'Italie. Elle a ſa ſource dans l'Apennin, prés de la ſource du Tibre, traverſe une petite partie du

Duché

Duché d'Urbin, & de la Romagne, & se décharge dans le golfe de Venise à Rimini.

MARENGE, MARVEJOL, MARUEGE. *Marengium, Maruecum, Marologium.* Petite ville du Languedoc, située dans le Gevaudan, sur la petite riviere de Colange, à quatre ou cinq lieuës de Mende, vers le couchant.

MARETAMO, MARETIMO. *Maritima, Hiera, Therasia.* Petite isle de la mer Mediterranée. Elle est vers la pointe occidentale de la Sicile. On en tire quantité d'excellent miel, & elle est celebre par la victoire que Catule General de la flotte Romaine, y gagna sur celle des Carthaginois.

MARGATH. *Marathus.* C'étoit anciennement une petite ville de la Syrie. Ce n'est maintenant qu'un village, situé entre Tripoli de Syrie, & Hama.

MARGONICHA. *Margonicha*, anciennement, *Ardotium.* C'étoit autrefois une petite ville; maintenant c'est un village de la Liburnie, en Dalmatie, situé prés du bourg d'Ottoschatz.

MARGIANE. *Margiana.* C'étoit anciennement une Partie du Païs des Parthes. Elle étoit bornée au levant par la Bactriane; au midi par l'Arie; au couchant par l'Hircanie; & au nort par la mer Caspie. Ce païs est aujourdhuy cette partie du Chorasan, qui est vers la mer Caspie, & l'embouchure de l'Abiamu.

MARGOSEST. *Marcodava.* Ville de la Turquie, en Europe. Elle est sur la riviere de Badalach, en Moldavie environ à douze lieuës de Jassy, & autant de Tergorod.

MARGOZZA. *Margotia.* Petite ville du Duché de Milan, en Italie. Elle est dans le Comté d'Anghiera, sur le petit lac de Margozza, qui est environ à deux lieuës de celuy d'Orta, vers le nort.

MARGUERITE, la Marguerite. *Margarita.* C'est une des Antilles de Sottovento. Elle est vers la côte de la Nouvelle Andalousie, à vingt ou vingt-cinq lieuës de la Nouvelle Cordouë. Cette isle est mediocrement grande; mais elle est sterile, & sans eau douce. Elle ne laisse pas d'être habitée par plusieurs riches marchands, qui y font pécher par des Negres les plus belles perles de l'Amerique. Ce qui a fait donner à l'isle le nom de Marguerite, qui signifie une *Perle.*

MARIS. voyez *Limyra.*

MARIAGER. *Mariacera.* Petite ville de la Jutlande, Province du Danemarc. Cette ville est sur une grande Baye du Categat, dans le Diocese d'Arhusen, à dix lieuës de la ville de ce nom, vers le nort.

MARIANA DISTRUCTA. *Mariana.* C'étoit autrefois une ville Episcopale de la Corse. Elle étoit sur la riviere de Golo, à cinq lieuës de Bastie, du côté du midi. Mariana est ruïnée, & son Evêque, suffragant de Genes, fait sa residence à Bastie.

MARIB. *Mariaba, Mariania.* Ville de l'Arabie Heureuse, en Asie. Elle est sur le bord d'un grand lac, dans la Principauté de Fartach, au nort de la ville de ce nom, dont elle est éloignée environ de trente deux lieuës.

MARIE-ANNE, les isles de Marie-Anne. voyez *Larrons*, les isles des Larrons.

MARIENBERG. *Marienberga.* Petite ville, ou bourg de la Misnie, en Haute Saxe. Ce lieu est entre les rivieres de Schop & de Floe, aux confins de la Boheme, à douze lieuës de Meissen, vers le midi. Marienberg a été bâtie l'an 1519. pour la commodité de ceux qui travaillent aux mines, qui sont fort riches en cette Contrée.

MARIENBOURG. *Mariaburgum.* Ville des Païs-Bas, située dans le Haynaut, sur la riviere de Blanche eau, à deux lieuës de Philippeville, vers le midi. Marienbourg a été une place fortifiée. Les François, à qui elle a été cedée par la paix des Pyrennées, l'ont démantelée.

MARIENBOURG. *Mariaburgum.* Ville capitale du Palatinat de Marienbourg, en Prusse. Elle est sur une des branches de la Vistule, à dix lieuës de la ville de Dantzic, & à six de celle d'Elbing. Cette ville ne fût d'abord qu'une petite forteresse, bâtie par les Chevaliers Teutoniques; mais leur grand maître l'ayant choisie pour le lieu de sa residence, elle fut agrandie, embellie, & fortifiée. Il y a un bon chasteau. Les Polonois la possedent depuis l'an 1460.

MARIENBOURG, le Palatinat de Marienbourg. *Mariaburgensis Palatinatus.* Province de la Prusse Royale. Elle est bornée au couchant par la Pomerellie; au nort par le Frisch-Haff; & ailleurs par la Prusse Ducale. La Warmie dépend de ce Palatinat, & ses villes principales sont Marienbourg capitale, Elbing, Frawenberg, Braunsberg, & Heilsperg

MARIENDAL ou MERGENTHEIM. *Mergenthemum, Mergethum, Maria Domus.* Petite ville de la Franconie, en Allemagne. Elle est sur le Tauber, à six lieuës de Wurtzburg, vers le couchant meridional. Cette ville, défenduë par un bon chasteau, & capitale d'un petit païs de la Franconie, appartient aux Chevaliers Teutoniques, & elle est la residence ordinaire du Grand Maître de l'Ordre.

MARIESTAD. *Mariastadium.* Petite ville de la Suede. Elle est dans la Westrogothie, sur le lac Wener, à neuf ou dix lieuës de la ville de Lidkioping, vers le nort.

MARIENWERDER. *Marienverda.* Petite

ville de la Pruſſe Ducale. Elle eſt dans la Pomeſanie, entre Marienbourg, & Graudens, à ſix lieuës des deux. Elle étoit autrefois le Siege de l'Evêque de Pomeſanie.

MARIENZELL. *Mariacella.* Village de la Stirie, ſitué aux confins de l'Aûtriche. Il n'eſt connu que par l'affluence des Pelerins, qui y vont en devotion.

MARIGALANTE. *Marigalanta.* C'eſt une des Antilles de Barlovento. Elle eſt entre la Guadaloupe, & la Dominique. Elle a environ dix-huit lieuës de circuit, paſſe pour fertile, & appartient aux François, qui y ont bâti un fort.

MARIGNAN, MELIGNANO. *Merinianum, Meliguanum.* Petite ville de l'Italie. Elle eſt dans le Milanois, ſur le Lambro, à trois lieuës de Milan, du côté du levant. Marignan eſt celebre par la victoire que François I. y remporta ſur les Suiſſes l'an 1515.

MARINAI, MARIANARI, GLIUBOTIN PLANINA. *Marinaus Mons*, anciennement, *Scardus*, & *Scodrus.* Montagne de la Turquie en Europe. Elle s'étend d'orient en occident entre l'Albanie, la Bulgarie & la Servie. Le Drino Nero, & la Morave y prenant leurs ſources.

MARINO. *Marinum, Villa Marina.* Bourg de la Campagne de Rome, à quatre lieuës de la ville de Rome, vers le levant.

MARINO. *Marinum.* Bourg du Milanois, en Italie. Il eſt à cinq lieuës de la ville de Milan, vers le nort.

MARINO, Campo Marino. *Marinum.* C'eſt un village de la Capitanate, Province du Royaume de Naples. Ce lieu, ſitué ſur le Tiferno, à une lieuë de ſon embouchure, eſt la petite ville qu'on nommoit anciennement *Claterna*, ou *Cliternia.*

MARIO, Monte Mario. *Mons Marii, Mons Gaudius.* Montagne de la Campagne de Rome, tout auprés de la ville de ce nom.

MARIS ou MARISCH. voyez *Maros.*

MARISE ou MARIZA. *Mariza*, anciennement, *Hebrus, Rhombus.* Grande riviere de la Romanie. Elle a ſes ſources dans les montagnes de Coſtegnas, baigne Philippopoli, Andrinople, Trajanopoli, & ſe décharge dans l'Archipel à Eno, vis à vis de l'iſle de Samandrachi.

MARLE. *Marla.* Petite ville de la Tieraſche, en Picardie. Elle eſt ſur la riviere de Serre, à quatre ou cinq lieuës de la ville de Laon, vers le nort.

MARLEBROW. *Margaberga.* Bourg du Comté de Wilt, en Angleterre. Il eſt ſur la riviere de Kennet, à ſept lieuës de la ville de Salesbury, vers le nort. Quelques Geographes mettent à ce bourg l'ancienne *Cunetio* ville des Belges, laquelle d'autres mettent à *Kennet*, village ſitué à deux lieuës de Marleborow, vers le couchant.

MARMANDE. *Marmanda.* Bourg du Bazadois, en Guienne. Il eſt ſur la Garonne, à cinq lieuës de Bazas, vers le levant.

MARMARA. voyez *Marmora.*

MARMOLEJO. *Marmoleium*, anciennement, *Utica.* C'étoit anciennement une ville de l'Eſpagne Betique. Ce n'eſt maintenant qu'un village, ſitué ſur le Guadalquivir, à une lieuë au deſſous d'Anduxar.

MARMORA, la mer de Marmora, ou de Marmara, ou de Conſtantinople. *Mare Conſtantinopolitanum, Propontis.* C'eſt un golfe de la mer Mediterranée. Il eſt entre la Romanie, en Europe, & la Natolie, en Aſie, & il a communication avec l'Archipel par le détroit des Dardanelles, & avec la mer Noire par celuy de Conſtantinople.

MARMORA, ou MARMARA. *Marmora*, anciennement, *Proconneſus Neuris.* Petite iſle de l'Aſie. Elle eſt dans la mer de Marmora, prés des côtes de la Natolie & du détroit des Dardanelles. Elle renferme des carieres de marbre fort eſtimé, dont elle a pris ſon nom moderne, lequel elle a communiqué à la Propontide, où elle eſt ſituée.

MARMOUTIER, MARMONSTIER. *Majus Monaſterium.* Abbaye celebre de Benedictins. Elle eſt dans la Touraine, en France, ſur la Loyre, vis à vis de la ville de Tours.

MARNE. *Matrona.* Grande riviere de France. Elle coule dans la Champagne, & dans l'Iſle de France. Les principales villes qu'elle baigne ſont Langres, Chalons, & Meaux. Elle ſe décharge dans la Seyne, à une grande lieuë au deſſus de Paris.

MARO, MARRO. *Marium.* Petite ville de la côte de Genes, en Italie. Elle eſt à trois lieuës d'Oneille, vers le nort, dans la Vallée de Maro, qui a titre de Marquiſat, annexé à la Principauté d'Oneille.

MAROC. *Marochium.* Ville capitale du Royaume de Maroc en Barbarie. Elle eſt ſituée dans la Province de Maroc, ſur la riviere de Niffis, à cent lieuës de la ville de Fez, du côté du midi, & environ à cinquante cinq de la mer Atlantique. Maroc eſt une des plus grandes villes de l'Afrique: on luy donne quatre lieuës de circuit, & ſes murailles, fort hautes & fort épaiſes, ont vingt-quatre portes. Il y a un vaſte palais de ſes anciens Rois, qui ſert de forteresſe, & pluſieus belles Moſquées; mais ſes maiſons qui pouvoient aller au nombre de cent mille ſont beaucoup diminuées, à cauſe des guerres. Mr. de S. Olon dans ſa relation de l'Empire de Maroc aſſeure, que cette ville n'a pas davantage de vingt-cinq mille habitans, & que les

maiſons

maiſons ſe ruïnent tous les jours, ſans qu'on prenne aucun ſoin de les rétablir. Ce qui vient, ſans doute, de ce qu'il n'y a plus de Roy particulier de Maroc, & que ceux de Tafilet, qui ont conquis ce Royaume, n'y font pas leur reſidence; mais à Miquenez. Maroc a donné le nom aux peaux qu'on appelle Maroquins, & l'on croit qu'elle eſt l'ancienne *Bocanum Hemerum*, ville de la Mauritanie Tingitane.

MAROC, le Royaume de Maroc. *Marochium*, ou *Marocanum Regnum*. C'eſt une Region de la Barbarie en Afrique, & une partie de l'ancienne Mauritanie Tingitane. Elle eſt bornée au nort par le Royaume de Fez; au levant par le Segelmeſſe & le Darha; & au midi par le Teſſet; l'Ocean Atlantique la baigne au couchant. On donne à ce Royaume cent dix lieuës de côtes, & ſix vingts de profondeur, ſes principales rivieres ſont le Sus, le Tenſif, & l'Ommirabi. Son terroir quoy que montueux en pluſieurs endroits, ſabloneux, ſec, & ingrat en d'autres, n'eſt pas beaucoup peuplé, ni fertile en grains. Mais on y trouve quantité de chamaux, des amandes, de la cire, & des mines de cuivre. *S. Olon*, *Relation de l'Empire de Maroc*. Ce même autheur aſſeure que dans les campagnes de Maroc il y a trente mille cabanes ou tentes d'Arabes, qui mangent & couchent pêle-mêle avec leurs chameaux, leurs bœufs, leurs moutons &c. qu'ils payent annuellement depuis l'âge de 15. ans la dixiéme partie de tous leurs biens au Roy, & qu'ils compoſent un grand nombre d'*Adouars* ou villages ambulans, dont chaqu'un a ſon *Marabon*, c'eſt à dire Prêtre Mahometan, & ſon chef, qu'ils eliſent entr'eux. Il dit auſſi qu'ils font porter & bât & charge à leurs boeufs. On diviſe ce Royaume en ſept Provinces. Il y en a trois le long de la côte: on les trouve dans cet ordre du nort au ſud, *Ducala*, *Hea*, *Suſa*. Les quatre autres éloignées de la côte, ſe ſuivent ainſi en remontant du ſud au nort *Guzula*, *Maroc*, *Haſcora*, *Tedles*. Maroc eſt la ville capitale de ce Royaume, Les autres ſont Azamor, Tefza, Tarudant, Tagavoſt, Tajuta, Azafia. Les Portugais tiennent ſur les côtes Mazagan, Tite & Guargueſſen. Ce Royaume, celuy de Fez &c. ont été conquis par le Roy de Tafilet. voyez *Fez*, Royaume.

MAROC, la Province de Maroc. *Marochia Provincia*. Cette Province eſt une des plus conſiderables du Royaume de Maroc. Elle eſt entre les rivieres de Tenſif & d'Aſinual, depuis leur confluant, juſqu'au Darha, qui la borne au levant. Ses lieux principaux ſont Maroc capitale, Delgumuha, Temmella, Tumeglaſta &c.

MAROC, l'Empire de Maroc. *Imperium Marochium* ou *Marocanum*. C'eſt un des plus puiſſans Etats de l'Afrique. Il a été fondé par Mouley Archy, fils du Roy de Tafilet, qui ayant pris les armes contre Mouley Mehemet ſon frere, & ſucceſſeur de ſon pere, s'empara du Royaume de Tafilet, aprés ſa mort; conquit enſuite avec une rapidité extrême les Royaumes de Maroc, de Fez, de Sus, & la Contrée de Darha, forma de tous ces Païs l'Empire de Maroc, & mourut âgé de 40. ans ſeulement l'an 1672. Cet Etat, qui ſubſiſte encore ſous la domination de Mouley Iſmael frere de Mouley Archy, peut avoir 250. lieuës du nort au ſud, & 140. du levant au couchant. Il eſt borné au nort par la mer Mediterranée; au couchant par l'Ocean; au midi par le Teſſet, contrée du Biledulgerid; & au levant par le Segelmeſſe, & par le Royaume d'Alger. L'air de ce païs eſt fort pur, & aſſez temperé, principalement au nort du Mont Atlas. Les terres, quoy que ſablonneuſes, & ſéches en quelques endrois, ſont ſi fertiles en d'autres, & les fruits en ſont ſi bons, de même que les pâturages, qu'on en faiſoit un païs fort delicieux, ſi on le cultivoit bien. Les habitans du Païs ſont blancs ou baſanés, Mahometans, ſains, robuſtes, infatigables, ſpirituels, adroits à monter à cheval, & à manier la lance; mais peu aguerris, & peu braves, point polis, jaloux, impudiques, menteurs, ſuperſtitieux, hypocrites, fourbes, cruels, & ſans foy. Ils ſont de deux ſortes, *Arabes*, demeurans dans des Adouärs, qui ſont des villages ambulans, compoſés d'une centaine de tentes; & *Bereberes*, qui ſont les anciens habitans du païs, & qui occupent les bourgs, & les villes. Il y a quantité d'eſclaves Chrêtiens, & quelques negotians ſur les côtes, & un grand nombre de Juifs, qui font preſque tout le commerce. Ce commerce ſe fait par terre avec les Negres, & ſur les côtes de l'Ocean, & de la Mediterranée avec les Chrêtiens. Les villes plus conſiderables de ce païs, outre Fez & Maroc, ſont S. Croix, Safi ou Aſafi, Salé, la Mahmoure, Larache, Arzile, Tanger, & Mazagan, toutes ſur l'Ocean, & la derniere tenuë par les Portugais. Zaffarine, Tetuan, Melille, & Ceüta, ſur la mer Mediterranée, les deux dernieres poſſedées par les Eſpagnols. Le Roy de Maroc regne deſpotiquement, ſa volonté ſeule eſt la loy de l'Etat. Il exige ordinairement la dixiéme partie des biens de ſes ſujects Mahometans par an, & ſix écus des Juifs mâles depuis l'âge de 19 ans, & il impoſe extraordinairement aux uns & aux autres ce qu'il luy plaît, & quand il luy plaît. Il peut mettre cent mille hommes ſur pied, moitié cavalerie, moitié infanterie, mal armés, & peu aguerris. Ses forces de mer ne conſiſtent qu'en quelques brigantins, qui ne ſervent qu'à pirater, avec ceux de Salé, & de Tetouän.

MAROGNA. *Maronea*, *Maronia*, *Ismarus*. Ville Archiepiſcopale de la Turquie, en Europe. Elle eſt dans la Romanie, ſur la côte de l'Archipel, à dix lieuës de l'embouchure de la Marize, & à douze de la ville d'Eno, vers le couchant.

MARONA ou MARAT. *Maronia*, *Maronias*. Ancienne petite ville de la Syrie, en Aſie. Elle eſt au midi de la ville d'Alep, & au levant de celle d'Antioche.

MARONITES. *Maronita*. Ce ſont des Chrêtiens, qui font une ſecte particuliere, en Orient. Ils ont leur principale demeure dans les montagnes du Liban, en Syrie, où leur Patriarche fait ſa reſidence, dans un Monaſtere nommé *Canobin*. On dit qu'ils ſe ſont reunis avec l'Egliſe Romaine depuis l'an 1182. Il y a un college à Rome, deſtiné à l'inſtruction des jeunes gens de cette nation, qui ſe conſacrent à l'Egliſe.

MAROS, MARONS, MARISCH. *Marisus*. C'eſt une grande riviere de la Turquie, en Europe. Elle prend ſa ſource dans le mont Crapack, traverſe du nort au ſud une grande partie de la Tranſilvanie, où elle baigne Albe Julie; enſuite, tournant au couchant, elle va paſſer à Lippa, & à Chonad, en la Haute Hongrie, & ſe décharger dans la Teiſſe, vis à vis de Segedin.

MAROSTICA, MOROSTICA. *Marostica*, *Morostica*. Forteresſe du Domaine de Veniſe, en Italie. Elle eſt dans les montagnes du Vicentin, à quatre lieuës de Vicence, du côté du nort.

MAROTH. *Martis Castra*. Ancien bourg de la Baſſe Pannonie. Il eſt dans l'Eſclavonie, ſur la Bozwtha, à ſix lieuës de la ville d'Eſſex, vers le midi.

MARPURG. *Marpurgum*, *Mattiacum*, *Castellum Mattiacorum*. Ville d'Allemagne, ſituée dans la Heſſe, ſur la Lohne, à cinq lieuës au deſſus de Gieſen, & à ſix de Vetzlar. Marpurg eſt une ville aſſez grande, & aſſez bien bâtie, défenduë par une bonne citadelle, & ornée d'une Univerſité celebre, erigée l'an 1516. par le Landgrave Philippe le Magnanime. Cette ville appartient aux Landgraves de Heſſe Caſſel.

MARR, le Comté de Marr. *Marria*. Province de l'Ecoſſe Septentrionale. Elle eſt une langue de terre, qui a vingt deux lieuës du couchant au levant, depuis le Badenoch, juſqu'à la mer d'Allemagne, mais ſa largeur n'eſt pas de plus de trois ou quatre lieuës. Elle confine vers le nort avec les Païs de Murray, de Banf, & de Buchan, & vers le ſud avec ceux d'Athol, de Gowrée, d'Angus, & de Mernis. Cette Province, baignée par la Dée, & par le Don, eſt pleine de bois, & de montagnes vers le couchant, mais aſſez unie, & fort fertile vers le levant. Ses lieux principaux ſont Old Aberdeen, ou la Vieille Aberdone, New Aberdeen, ou la Nouvelle Aberdone, & le bourg de Kintor.

MARRO ou METAURO. *Metaurus*. Riviere de la Calabre Ulterieure, Province du Royaume de Naples. Elle prend ſa ſource dans le mont Apennin, baigne Gioia, & ſe décharge dans la mer Toſcane.

MARSA. *Maxula*, *Maxulla*, *Maxula*. C'étoit anciennement une petite ville de l'Afrique Propre. Elle étoit Epiſcopale, ſuffragante de Carthage. Ce n'eſt maintenant qu'un village, ſitué ſur la côte du Royaume de Tunis, au nort de la ville de ce nom.

MARSAL. *Marsalium*. Bourg de la Lorraine, ſitué ſur la Seille, un peu au deſſus de Moyenvic, & à ſix lieuës de Nancy, vers le levant. Marſal apartient aux François, & c'eſt une place forte par ſa ſituation dans des marais, & par les ouvrages qu'on y a fait.

MARSALA. *Marsala*. Ville de la Vallée de Mazara, en Sicile. Elle eſt ſur le cap Coco, qui eſt la pointe la plus occidentale de l'iſle, entre la ville de Mazara, & celle de Trapano. Elle a été bâtie des ruines de l'ancienne *Lilybæum*, ville Epiſcopale.

MARSAN, le Païs de Marſan. *Martianus Ager*. C'eſt un ancien Vicomté. Il renferme la partie occidentale du Condomois, & de la Gaſcogne. Il apartient à la Maiſon d'Armagnac, & Mont Marſan en eſt la capitale.

MARSDIEP, ou LE TEXEL. *Texelium Fretum*. C'eſt un détroit fort frequenté. Il eſt entre l'iſle de Texel & la pointe ſeptentrionale de la Nort-Hollande. Ce détroit eſt un des principaux paſſages de la mer d'Allemagne à la Zuiderzée.

MARSEILLE. *Massilia*. Ville de France, ſituée ſur la côte de la Provence, à cinq lieuës d'Aix, & à douze d'Arles. Cette ville, eſt fort ancienne, grande, & belle; on y voit une ruë, qu'on nomme *le Cours*, qui eſt fort large, & longue environ de demi lieuë. Elle a trois ou quatre rangées d'arbres au milieu, & de chaque côté un rang de maiſons fort hautes, & ſi ſemblables, qu'on les prendroit pour une ſeule maiſon, ſi l'on n'y voyoit pas pluſieurs portes. Marſeille eſt extremement peuplée, & tumultueuſe, tant à cauſe de ſon commerce, qui eſt fort grand, qu'à cauſe des forcats ou galeriens, qui roulent tout le jour autour du port, & ailleurs, pour gagner une partie de leur vie, & qui trainant deux à deux une groſſe chaiſne de fer, à laquelle ils ſont attachés, font un bruit epouventable. Le port de Marſeille, nommé par les Anciens *Halycidon* ou *Massiliensium Portus* n'eſt pas extremement grand; mais il eſt fort ſeur, l'entrée en eſt ſi étroite, qu'on

qu'on la ferme toutes les nuits avec une chaine de fer, & outre cela il eſt défendu par deux citadelles, qui ſont aux deux côtés de ſon entrée. On y tient les Galeres du Roy de France, & on voit ſur ſon bord un bel Arcenal, où l'on bâtit de nouvelles Galeres, & on fait des ouvrages pour l'entretien des vieilles. Au reſte, cette ville a une Senechauſſée, une Cour de l'Amirauté, & un Evêché ſuffragant d'Arles; ſon terroir eſt fort beau, & ſi rempli de maiſons de campagne, que les plus moderés y en content juſqu'à ſix mille. Elles ſont deſtinées au divertiſſement des bourgeois; mais principalement à leur ſervir de retraite en temps de contagion.

MARSI, il Ducato di Marſi. *Marſicanus Ducatus.* C'eſt un petit Païs de l'Abruſſe Ulterieure. Il eſt autour du lac Celano, & il a conſervé le nom des anciens Marſes, qui en étoient les habitans. Quelques Geographes croyent, qu'il y avoit autrefois une ville Epiſcopale prés du lac Celano, qui portoit le nom de Marſi, & dont l'Evêché a été transferé à Piſcina.

MARSICO NUOVO. *Marſicum Novum.* Petite ville du Royaume de Naples. Elle eſt dans la Principauté Citerieure, ſur la ſource de l'Agri, aux confins de la Baſilicate. Elle a un Evêché, ſuffragant de Salerne, dont elle eſt éloignée de dix-huit lieuës, du côté du levant.

MARSICO VECCHIO. *Marſicum Abellinum.* Ancienne ville de la Lucanie, ſituée dans la Baſilicate, ſur l'Agri, à deux lieuës au deſſous de Marſico Nuovo. Cette ville eſt fort petite, mal peuplée, & elle déchoit tous les jours.

MARSIGLIA. *Marſilia.* C'eſt un lieu prés du lac Celano, dans l'Abruſſe Citerieure. Il y avoit autrefois une petite ville, ou un bourg des Marſes. Ce lieu qu'on nommoit *Archippe* ou *Alchippe*, a été englouti par le lac.

MARSIN. *Marſinum.* Petite ville de l'Inde delà le Gange. Elle eſt ſur la riviere de Menan, à l'orient meridional de la ville de Pegu, & elle eſt capitale d'un Royaume dépendant de celuy de Pegu.

MARSO, lago Marſo. voyez *Celano*, lac.

MARSONOWITZ. *Marſonovitia.* C'eſt une grande iſle de la mer de Moſcovie. Elle dépend de la Province de Dwina, en Moſcovie, dont elle n'eſt ſeparée que par un Canal de cinq ou ſix lieuës. Il n'y a rien de conſiderable que le cap de *Candenos*, qui eſt la pointe ſeptentrionale de l'iſle, d'où quelques uns ont pris occaſion de la nommer l'*iſle de Candenos*.

MARSPERG. voyez *Statberg*.

MARTA. *Martha.* Petite ville, ou bourg du Duché de Caſtro, en Italie. Ce lieu donne ſon nom au lac de Marta, ou de Bolſena, ſur lequel il eſt ſitué, à l'iſle de Martane, qui eſt dans ce lac, & à la riviere de Marta, qui ſort de ce lac, baigne Toſcanella, ſepare le Duché de Caſtro du Patrimoine de S. Pierre, & ſe décharge dans la mer Toſcane, à Torre di Corneto.

MARTA. *Marta.* Petite ville capitale d'une petite Contrée, qui porte le nom de Royaume de Marta. Elle eſt dans le Malabar, entre la ville de Cochin, & celle d'Angemale.

MARTABAN. *Martabanum.* Ville de la Preſqu'iſle de l'Inde delà le Gange. Elle eſt ſur le golfe de Martaban, où elle a un bon port, à ſoixante lieuës de la ville de Siam, ou d'Odiaa, vers le couchant ſeptentrional. Martaban eſt capitale du Royaume de Martaban, qui s'étend le long du golfe de ce nom, entre le Royaume de Sian, & celuy de Pegu, duquel il dépend.

MARTABAN, le golfe de Martaban, ou de Pegu. *Martabanus* ou *Peguanus Sinus.* C'eſt une partie du golfe de Bengale. Ce golfe eſt à l'embouchure du Pegu, entre les côtes du Royaume de Pegu, & de celuy de Martaban. On croit qu'il eſt celuy que les Anciens appelloient *Sabaracus* ou *Sarabacus Sinus.*

MARTECA, MARATECA. *Marteca,* C'étoit anciennement une petite ville de la Luſitanie, nommée *Maiceca*; maintenant ce n'eſt qu'un village, ſitué dans l'Eſtramadure du Portugal, ſur le Zadaon, à quatre lieuës de Setuval, vers le levant.

MARTEGUES. voyez *Martigues.*

MARTEL. *Martellum.* Petite ville de France. Elle eſt dans le Quercy, vers le confins du Limoſin, ſur la Dordogne, à neuf ou dix lieuës de Cahors, & environ à ſix de Sarlat, de Brive, & de Tulle.

MARTELLA, Punta Martella. voyez *Canella*, Capo Canella.

MARTELLO, Capo Martello. voyez *Roſocalmo*, capo.

MARTIANI. voyez *Circona.*

MARTIGNANO. *Martignanum*, *Larthnianum.* Ancien bourg de l'Hetrurie. Il eſt dans le Duché de Bracciano, en la Province du Patrimoine, entre les petits lacs de Martignano, & de Straccia Capa, à cinq lieuës de Rome, vers le couchant.

MARTIGNY, MARTINACH. *Martiniacum.* Bon bourg du Païs de Valais, allié des Suiſſes. Ce bourg eſt prés du Rhône, ſur la Dranſe, qui le divile en deux parties, jointes par un pont, & il eſt conſiderable par ſes bonnes mines de fer.

MARTIGUES ou MARTEGUES. *Martigium.* Ville de France, ſituée dans la Provence, entre la mer du Martigues, & la Mediterranée, à ſix lieuës de Marſeille, du côté du couchant. Le Mar-

Martigues, qui a titre de Principauté, appartient au Duc de Vendôme, elle conſiſte en trois grands bourgs, joints enſemble par deux ponts, on les nomme *Ferrieres*, l'*Iſle* & *Jonquieres*. Celuy de l'Iſle a été bâti des ruïnes de l'ancien bourg de *S. Genis*. Les Marteguax paſſent pour bons hommes de mer, ils s'occupent preſque tous à la pêche, & on dit qu'ils ont huit cens tartanes, deſtinées à cet uſage, ſans pluſieurs autres petits bâteaux. Au reſte, pluſieurs Geographes prennent le Martigues pour l'ancienne *Maritima*, que d'autres mettent à *Marignane*, village ſitué ſur le bord oriental de la mer du Martigues.

MARTIGUES, la mer du Martigues ou de Berre. *Martigium Mare*, *Aſtromela*, *Maſtramella*. C'eſt un grand lac de la Provence. Il a environ dix lieuës de circuit, & il a communication avec la mer Mediterranée par un foſſé de demi lieuë de long, aſſez large, & aſſez profond, pour recevoir les plus grandes barques. Il a ſur ſes bords les villes de Martigues, de Berre, & d'Iſtres, il abonde en bon poiſſon, & on fait quantité du ſel ſur ſes bords.

MARTIN, Cabo Martin. *Martinum Caput*, anciennement, *Ferraria*, *Dianium*, *Artemiſium Promontorium*. C'eſt un grand cap du Royaume de Valence, en Eſpagne. Il eſt prés de la ville de Denia, & il ſepare le golfe de Valence de celuy d'Alicante. Ce cap avance trois pointes dans la mer, dont celle du milieu porte le nom particulier de *Punta de l'Imperador*.

MARTIN VAS, l'iſle de Martin Vas. *Martini Evaſi Inſula*. C'eſt une iſle pleine de montagnes, & vuide d'habitans. Elle a été découverte par les Portugais, dans l'Ocean Meridional, entre la côte des Caffres, & celle du Breſil, ſous le premier dégré de longitude, & le 20. de latitude meridionale.

MARTINIQUE ou MATANINO. *Martinica*. C'eſt une des Antilles de Barlovento. Elle eſt entre la Dominique, & celle de S. Luce. Son circuit eſt environ de quarante cinq lieuës: ſon terroir eſt fertile en tabac, Manioc, ſucre, caffe, coton &c. Les François y ſont établis depuis l'an 1635. & ils y ont le fort Royal, & le fort S. Pierre, avec quantité d'habitations dans la partie occidentale de l'iſle. Les Caraibes occupent encore l'orientale.

MARTINOW. *Martinovia*. Bourg de la Pokutie, en Pologne. Il eſt ſur le Nieſter, environ à une lieuë au deſſus de la ville d'Halick.

MARTORANO. *Martoranum*. Petite ville Epiſcopale, ſituée dans la Calabre Citerieure, aux confins de l'Ulterieure, à cinq lieuës de Coſenze, dont ſon Evêché eſt ſuffragant. Cette ville, preſque entierement ruïnée par un tremblement de terre l'an 1638. eſt priſe par quelques Geographes pour l'ancienne *Mamertum* ou *Mamertium*, ville des Brutiens, laquelle d'autres mettent à *Oppido* petite ville de la Calabre Ulterieure.

MARTOREL. *Martorellum*. Bourg de la Catalogne, ſitué au confluant de la Noya, & du Llobregat, à ſix lieuës au deſſous de Manreſa, & à ſept ou huit de Barcelone.

MARTOS. *Martus*. Bourg d'Eſpagne, ſitué dans l'Andalouſie, à trois lieuës d'Anduxar, du côté du midi. Ce bourg eſt l'ancienne *Tucci*, *Tuccis*, *Auguſta Gemella*, ville des Turdules, qui fût Epiſcopale, ſuffragante de Seville, ou du moins il s'eſt aggrandi des ruïnes de cette ancienne ville.

MARUEGE & MARVEJOLS. voyez *Marenge*.

MARUGIO. *Marubium*. Ancien bourg des Salentins en Italie. Il eſt dans la Terre d'Otrante, à cinq lieuës de la ville de Tarente vers le levant.

MARVILLE. *Marvilla*, *Martia*, *Martisvilla*. Bourg du Duché de Bar, en Lorraine. Il eſt ſur la petite riviere d'Oſtain, aux confins du Luxembourg, à quatre lieuës de Stenay, & à une de Jametz, vers le levant.

MARVISIA. voyez *Almiſta*.

MARWYNEN. *Maruvinus*. Grande riviere de l'Amerique Meridionale. Elle nait dans la Gujane, dont elle baigne une partie; enſuite elle traverſe la Caribane, & ſe décharge dans la mer de Nort, au levant de la riviere de Surinam, ou Surname.

MARYLAND. *Marialandia*, *Terra Maria*. Contrée de la Virginie, en l'Amerique Septentrionale. Elle eſt diviſée en deux parties par le golfe de Cheſapeac. Ses lieux principaux ſont S. Maryes, Calverton, & Herrington.

MARZA SIROCCO. *Marza Sirocca*. C'eſt un petit golfe de l'iſle de Malte. Il eſt en la côte meridionale. Les Turcs y firent deſcente l'an 1565. qu'ils allerent aſſieger la ville de Malte; pour prévenir un pareil malheur, les Grands Maîtres de Malte y ont fait bâtir trois forts, deux à l'entrée du golfe, & un troiziéme ſur une pointe de terre, qui s'avance vers le milieu du golfe, & qui en regarde l'entrée.

MARZALQUIVIR, c'eſt à dire le grand Port. *Magnus Portus*, *Marſalquibira*. Bourg du Royaume d'Alger, en Barbarie. Il eſt ſur la côte de Telenſin, où il a un bon port, à l'orient de la ville d'Oran. Ce bourg apartient aux Eſpagnols de même qu'Oran.

MASANDERAN, TABRISTAN, TABARISTAN. *Maſanderana Provincia*, *Tabareſtania*. Province de la Perſe, en Aſie. Elle eſt une partie de l'ancienne Hyrcanie, ſes bornes ſont au nort la

la mer Caſpienne; au couchant le Kilan; au ſud l'Yerack Agemi; & au levant l'Aſterabat. Ses villes principales ſont Farabath, capitale, Abskun, Funkabun, Sariyah &c. Cette Province n'eſt pas exactement connuë par les Européens; comme on le peut connoître par leurs variations; les uns faiſant trois Provinces du Maſandaran, du Tabareſtan, & de l'Aſterabat; les autres joignant les deux derniers de ces païs enſemble, & en ſeparant le Maſanderan; les autres ſeparant l'Aſterabat, & joignant le Maſanderan & le Tabareſtan; comme nous avons fait; & enfin quelques uns luy donnant Maſanderan pour capitale, dont Tavernier ne fait point de mention.

MASAT, ou Rio de S. Juan. *Maſſa.* Riviere de la Nigritie. Elle coule ſur les confins du Royaume de Gualata, & de celuy de Genehoa, & elle ſe décharge dans l'Ocean Atlantique, au midi du cap Blanc.

MASBATE. *Maſbata.* Iſle de l'Ocean Oriental. Elle eſt une des Philippines, apartient aux Eſpagnols, & ſe trouve au midi de la Manille, & au couchant de la Tendaye.

MASCALAT. *Maſcalatum Maſtala.* Ville de l'Arabie Heureuſe. Elle eſt à vingt lieuës du golfe de Balſera, & environ à cinquante de la ville de Labſa, vers le levant. Maſcalat eſt capitale d'un Royaume, ou d'une Principauté, qui s'étend tout le long du golfe de Balſora, entre le Beglerbeglic de Labſa, & la Principauté de Vodana.

MASCARI. *Maſcaris.* Village de la Vallée de Demona, en Sicile. Il eſt au pied du mont Gibel, à quatre lieuës de Catania, vers le nort. Quelques Geographes prennent ce lieu pour l'ancien bourg nommé *Ineſſa*, *Inueſſa*, ou *Ætna*, lequel d'autres placent à *S. Nicolo de Renis*, qui eſt un Monaſtere, ſitué à trois lieuës de Catania vers le couchant.

MASCARENHE ou MASCAREGNE. voyez *Bourbon*, iſle.

MASCATE. *Maſcatum.* C'eſt une ville de l'Arabie Heureuſe. Elle eſt ſur le golfe d'Ormus, entre le cap de Raz-al-Gate, & celuy de Mozandan, à ſoixante ou ſoixante cinq lieuës de l'un & de l'autre. Cette ville eſt grande, défenduë par une bonne citadelle; elle a un bon port, fort frequenté. Les Portugais l'ont tenuë; mais le Prince de Jemen les en a chaſſez. Au reſte, on dit que ce Prince a la plus belle perle du monde, elle ne peſe que douze carats; mais elle eſt ſi claire, qu'on voit preſque le jour à travers; on aſſeure qu'il n'a pas voulu la vendre au Grand Mogol pour quarante mille écus.

MASCON, MACON. *Matiſco*, *Matiſcona.* C'eſt une ancienne ville de France. Elle eſt capitale du Mâconois, en Bourgogne, & ſituée ſur la Saone, qu'on y paſſe ſur un pont de pierre, à douze lieuës au deſſus de Lyon. Maſcon à Bailliage, & Election, un College de Jeſuites, & un Evêché, ſuffragant de Lyon.

MASCONOIS. *Matiſconenſis Ager.* C'eſt une Contrée de la Bourgogne. Elle eſt bornée au nort par le Chalonois; au couchant par le Charolois; au midi par le Beaujolois; & au levant par la Breſſe. Ce païs, qui portoit autrefois le titre de Comté, peut avoir douze lieuës de long, & neuf de large. Ses lieux principaux ſont Maſcon capitale, Clugny, Tornus, S. Gengoux Royal, Marſilli des Nonnains, & le Bois S. Marie.

MAS D'AGENOIS. *Manſus Aginnenſis.* Bourg du Bazadois, en Guienne. Il eſt ſur la Garonne, à ſix lieuës au deſſous d'Agen.

MAS D'AZIL. *Manſus Aſilii.* Bourg avec une celebre Abbaye. Il eſt dans le Comté de Foix, en Languedoc, à quatre lieuës de Pamiers vers le couchant.

MAS DE SAINTES PUELLES. *Manſus Sanctarum puellarum*, autrefois, *Recaudum.* Bourg du Haut Languedoc, à une lieuë de Caſtelnaudary.

MAS DE VERDUN. voyez *Verdun en Gaſcogne.*

MASEYCK. *Maſicum*, *Maſacum*, anciennement, *Driopolis.* Petite ville fortifiée. Elle eſt dans le Comté de Loots, Contrée de l'Evêché de Liege, ſur la Meuſe, à cinq lieues au deſſous de Maſtricht.

MASELI. *Maſelum*, anciennement, *Gerrum*, *Gerrhum.* C'a été une ville de l'Egypte, ſituée ſur la mer Mediterranée, vers les confins de la Paleſtine. Ce n'eſt maintenant qu'un petit village.

MASFA. *Maſfa.* Ville de l'Arabie Heureuſe. Elle eſt dans la Principauté de Jemen, entre Maſcate & Maſcalat, environ à quatre vingt lieuës de l'une & de l'autre.

MASMUNSTER, MOISEVAUX. *Maſonis Monaſterium.* Bourg ayec une Abbaye celebre, fondée par Maſon, Duc d'Allemagne l'an 730. Ce bourg eſt dans le Suntgaw, ſur la riviere de Tolder, à cinq lieuës de Mulhauſen, vers le couchant.

MASOVIE. voyez *Mazovie.*

MASSA. *Maſſa Veternenſis.* Petite ville du Sienois, en Toſcane. Elle eſt ſur une colline entre Plombin, & Siene, à ſix lieuës de la premiere, & de douze de la derniere. Cette ville a un Evêché, ſuffragant de Siene; & on aſſeure qu'elle eſt la patrie de l'Empereur Conſtantius Gallus.

MASSA DI CARRERA. *Maſſa*, *Maſſa Carreria.* Petite ville de la Toſcane. Elle eſt capitale du Duché de Maſſa, & ſituée ſur la riviere de Frigido, à une lieuë de la mer, & à quatre de Sarzana.

MASSA, le Duché de Maſſa. *Maſſa Ducatus.* Ce Duché, qui renferme la Principauté de Carrera, eſt la partie orientale de la Lunegiane, en

Toſcane, Ce Païs ſitué entre le Marquiſat de Foſdinovo, les terres de Lucques, & de Genes, & la mer Mediterranée, apartient à la Maiſon de Cibo. Maſſa & Carrora en ſont les lieux principaux.

MASSA DI SORRENTO. *Maſſa Lubrenſis.* Ville du Royaume de Naples. Elle eſt dans la Principauté Citerieure, ſur le cap de la Minerva, à une lieuë de Sorrento. Quoy que Maſſa ait titre de Principauté, & un Evêché ſuffragant de Sorrento, elle eſt pourtant fort peu conſiderable.

MASSA OLIVIERI. *Maſſa Oliviera*, anciennement, *Plemmyrium Promontorium.* Cap de la Sicile. Il eſt en la côte orientale de la Vallée de Noto, un peu au midi de la ville de Siracuſe.

MASSACIUCCOLI. *Maſſanicolium.* C'eſt un bon bourg de la Toſcane, ſitué ſur le lac de Maſſaciuccoli, dans la Republique de Lucques & à trois lieuës de la ville de ce nom. Ce lieu eſt celuy qu'on nommoit anciennement *Fanum Herculis*, & on y montre encore les ruïnes du temple d'Hercule.

MASSADA. *Maſada, Maſſada.* C'étoit anciennement une petite ville de la Judée Propre. Elle étoit ſituée ſur une montagne, à trois lieuës du bord occidental de la mer Morte, & à dix de la ville de Jericho, du côté du midi. Cette ville étoit une place forte, où Herode le Grand mit ſa famille en ſeureté, lors qu'Antigonus, frere d'Hircan II. le força de ſortir de la Judée. Les Juifs s'en emparerent pendant leur fameuſe guerre contre les Romains, ils la garderent juſqu'aprés la ruïne de Jeruſalem, & y étans aſſiégez par les Romains, ils imiterent les Saguntins, & les Numantins. Voyant que les Romains avoient fait bréche à leurs murailles, ils égorgerent leurs femmes & leurs enfans, ils choiſirent par ſort dix d'entr'eux pour égorger les autres; enſuite ces dix en choiſirent un d'entr'eux pour la même execution, & le dernier, ayant mis le feu au Palais d'Herode, ſe tua luy même. Maſſada n'eſt plus qu'un petit village, qui porte le nom de Maſſa.

MASSERAN. *Maſſeranum.* Petite ville de l'Italie. Elle eſt dans le Verceilois Contrée des Etats de Savoye, à quinze lieuës de Turin, vers le Nord-Eſt. Cette ville eſt capitale de la Principauté de Maſſerun, qui renferme le Marquiſat de Crevacore, & qui eſt un fief du Pape.

MASSICO, monte Maſſico. voyez *Falerne.*

MASSILIARGUES. *Maſſiliarga.* Bon bourg du Bas Languedoc. Il eſt ſur la Vidourle, à quatre lieuës de Montpellier, vers le levant.

MASTICO, capo Maſtico, Panale. *Phana, Phanæa Extrema.* C'eſt un cap de la côte meridionale de Scio, une des iſles de l'Archipel.

MASTRICHT. *Trajectum Superius, Trajectum ad Moſam, Obtricum.* Ville des Païs-Bas, ſituée dans le Limbourg Hollandois ſur la Meuſe, à quatre lieuës au deſſous de Liege. Maſtricht eſt une forte place, elle eſt jointe par un pont de pierre à la petite ville de Wick, qui eſt auſſi trés-bien fortifiée. Maſtricht étoit autrefois aux Evêques de Liege, mais étant tombée entre les mains des Eſpagnols, Frederic Henry Prince d'Orange l'aſſiegea, & la prit l'an 1632. à la veuë de deux armées, une d'Eſpagnols, & l'autre d'Allemands, qui étoient venuës pour la ſecourir. Le Roy de France la prit l'an 1673. mais il la rendit aux Hollandois par la paix de Nimegue.

MASULEPATAN, MUSILIPATAN. *Maſulepatanum, Maſulepotus.* C'eſt une ville de la Preſqu'iſle de l'Inde deçà le Gange. Elle eſt ſur la côte du Royaume de Golconde, aux confins de celuy de Biſnagar. Cette ville n'eſt pas fermée de murailles; mais elle a un fort & un bon port, où il ſe fait beaucoup de commerce. On aſſeure qu'elle fut entierement ſubmergée l'an 1679. & qu'il y perit 25000. perſones.

MATAGI. *Matiſa.* C'étoit autrefois une ville de l'iſle de Corſe. Maintenant ce n'eſt qu'un village, ſitué à trois lieuës de Bonifacio, du côté du nort.

MATAIA. *Mataia.* Païs de l'Amerique Meridionale. Il eſt le long de la riviere de l'Amazone, entre celles de Cayane, & de Tapayſa.

MATALA. *Matalia, Matalla, Metallum.* C'étoit autrefois une petite ville, ſituée ſur la côte meridionale de l'iſle de Candie. Ce n'eſt maintenant qu'un village, qui eſt ſur le cap de Matala, au midi de la ville de Candie.

MATALONE. *Meta-Leonis, Magdalonum.* Petite ville, ou bourg, avec titre de Duché. Ce lieu eſt dans la Terre de Labourt, Province du Royaume de Naples, à trois lieuës d'Averſa, du côté du levant.

MATAMAN, le Royaume de Mataman, ou le Païs des Cimbebas. *Matamanum Regnum, Cimbebarum tractus.* Ce Païs eſt dans la Baſſe Ethiopie. On le comprend ſous la Cafrerie, & il confine le Royaume de Benguela, vers le nort, & celuy de Monomotapa, vers le levant; l'Ocean Ethiopien le baigne au couchant. Il n'y a point de ville dans ce Royaume, les habitans y demeurent ſous de miſerables cabanes, comme les Lapons.

MATAN. *Matania.* C'eſt une iſle de l'Ocean Oriental. Elle eſt du nombre des Philippines, & ſituée entre celles de Mindanao, & de Cebu. Cette iſle a dépendu des Eſpagnols; mais elle a enſuite ſecoué leur joug, & recouvré ſa liberté.

MATAPAN, le cap Matapan. *Matapanum*, anciennement, *Tanarium Promontorium.* C'eſt la poin-

pointe la plus meridionale de la Morée. Elle eſt entre le golfe de Coron, & celuy de Colochine.

MATARO. *Matarum.* Bourg de la Catalogne, ſitué ſur la côte, environ à ſept lieuës de Barcelone, du coté du levant. Quelques Geographes prennant ce bourg pour celuy qu'on nommoit anciennement *Illuro*, lequel d'autres mettent à *Alora*, & d'autres à *Arenys*, petits lieux de la même Contrée.

MATELICA. *Matilica.* Ancien bourg de l'Etat de l'Egliſe, en Italie. Il eſt dans la Marche d'Ancone, environ à ſix lieuës de Jeſi, vers le midi.

MATERA. *Matera*, *Materola.* Ville du Royaume de Naples, ſituée dans la Terre d'Otrante, aux confins de celle de Bary, & de la Baſilicate, à onze lieuës de Tarente, vers le couchant. Matera à un Evêché ſuffragant de Cirenza.

MATERAN. *Materanum.* Ville des Indes. Elle eſt ſur la côte meridionale de l'iſle de Java, & capitale du Royaume de Materan, le Roy prend le titre d'Empereur de Java, & poſſede une grande partie de l'iſle.

MATHA. *Matha.* Bon bourg de la Saintonge, en France. Il eſt ſur la Chalendre, à quatre lieuës de S. Jean d'Angeli, vers l'orient.

MATIN. *Mathis*, *Matis.* Petite riviere de l'Albanie. Elle baigne Durazzo, & ſe décharge dans le golfe de Veniſe.

MATIQUE. *Matica.* Bourg de la Floride Françoiſe, en Amerique. Il eſt chef de la Province de Matique, & ſitué ſur la riviere de May, vers le grand lac, où cette riviere prend ſa ſource.

MATRA, MYTRAY. *Matreium*, *Matreio.* Ancien bourg de la Rhetie. Il eſt dans le Tirol, ſur la riviere d'Ultz, à trois lieuës d'Inſpruck, du côté du midi.

MATRIGA ou GUDESCIO. *Matriga*, autrefois, *Hermonaſſa*, *Hermoneſſa.* C'étoit anciennement une petite ville de la Sarmatie, en Aſie. Ce n'eſt maintenant qu'un village de la Circaſſie, ſitué ſur la mer Noire, prés du détroit de Caffa.

MATURE. *Matura.* Petite ville ou fort de l'iſle de Ceylan. Ce lieu eſt ſur la côte meridionale, à huit ou neuf lieuës de Punto Galé, du côté du levant. Il apartient aux Hollandois, & il eſt chef d'une Principauté, qui renferme la plus grande partie du Caneland.

MATZUMAY. *Matſumaia.* C'eſt une Contrée de la côte du Païs de Jeſſo. Elle eſt au ſeptentrion oriental de l'iſle de Niphon. Les Hollandois ont découvert ce païs; mais on n'en connoit pas les particularités.

MAUBERT. *Malbertum*, *Maubertum.* Bourg du Rethelois, en Champagne. Il eſt à huit lieuës de Rethel, du côté du nort.

MAUBEUGE. *Malbodium*, *Malobodium.* Ville des Païs-Bas, ſituée dans le Haynaut, ſur la Sambre, à quatre lieuës de Mons, du côté du midi. Maubeuge appartient aux François. Elle eſt fortifiée, & eſt capitale d'une Prevôté fort étenduë.

MAUDRE. *Maldra.* Petite riviere de l'Iſle de France. Elle nait prés de Montfort, & ſe décharge dans la Seyne, à Manto.

MAVE. *Mavica.* C'étoit anciennement une petite ville des Vaccéens, en Eſpagne. Ce n'eſt maintenant qu'un petit village de la Caſtille Vieille, prés de la riviere de Piſuerga.

MAULEON. *Malleo*, *Malus Leo.* Bourg de France, ſitué dans le Poitou, prés de la Seure Nantoiſe, à onze lieuës d'Angers, vers le midi.

MAULEON DE SOULE. *Malleo.* Petite ville de la Gaſcogne, en France. Elle eſt capitale du petit Païs de Soule, & éloignée de Paude dix lieuës, vers le couchant.

MAULI, MAULO. *Maulus*, anciennement, *Hirminius Fluvius.* Riviere de la Vallée de Noto, en Sicile. Elle prend ſa ſource dans les montagnes de S. Marcellino, prés du bourg de Cerretana, & ſe décharge dans la mer Mediterranée, à Mazzarelli.

MAULBRUN ou MOLBRUN. *Maulbrunum.* *Molbrunum.* Bourg du Duché de Wurtenberg, en Souabe. Il eſt ſur un petit lac, d'où ſort la riviere de Satza, aux confins du Palatinat du Rhin. Ce lieu étoit autrefois une riche Abbaye, dont les révenus ſont employés à l'entretien des écoles & d'autres oeuvres pies.

MAUMONT. *Malomens.* C'eſt un petit lieu du Limoſin, Province de France. Ce lieu ſitué à trois lieuës de Tulle, vers l'orient, eſt connu pour avoir été la patrie des Papes Clement VI. & Gregoire XI.

MAUMUSSON, le pertuis de Maumuſſon. *Malmuſſonium Fretum.* C'eſt un petit détroit de la mer de Gaſcogne. Il eſt entre l'iſle d'Oleron, & le cap de Maumuſſon, en Saintonge, lequel on croit être le *Santonum Promontorium* des Anciens.

MAURE'. *Maura*, anciennement, *Calydna Inſula.* Ce ſont deux petites iſles de l'Archipel, ſituées prés de la côte Meridionale de celle de Tenedo.

MAURICE, le fort Maurice. *Arx Mauritia.* Ce fort apartient aux Hollandois, & il eſt ſitué dans l'iſle de Machian, une des Molucques.

MAURICE, l'iſle Maurice. *Mauritia Inſula.* Il y a une iſle de ce nom dans la mer Glaciale, prés des côtes de la Moſcovie. Et une autre dans l'Ocean Ethiopien, au levant de l'iſle Bourbon.

MAURITZLAND, c'eſt à dire le Païs de Maurice. *Mauritii Regio.* C'eſt un païs de l'Amerique Meridionale. Il eſt la partie de la Terre de Feu, qui regarde le détroit de Maire. Il a été dé-

couvert par les Hollandois l'an 1616. & il porte le nom de Maurice, Prince d'Orange.

MAURITZ-STAD, c'eſt la ville Maurice. *Mauritia, Mauritiopolis.* Petite ville ou fort du Breſil. Ce lieu, ſitué dans le Fernambuco, ſur la riviere de Biberibi, vis à vis de Recif, à été fondé par les Hollandois l'an 1644. Les Portugais le poſſedent maintenant.

MAURIENNE. *Mauriana, Moriana.* Province ou Contrée de la Savoye. Elle s'étend tout le long de l'Arc, depuis ſa ſource juſqu'à quelques lieuës au deſſus de ſon embouchure, ayant au levant les Alpes, qui la ſeparent du Piemont; au nort la Tarentaiſe, & la Savoye propre; & ailleurs le Dauphiné. On voit dans ce païs, qui a titre de Comté, le mont Cenis, celebre paſſage de l'Italie. Ses lieux principaux ſont S. Jean de Maurienne, & Lanebourg.

MAURITANIE. *Mauritania.* C'étoit anciennement une grande Region de l'Afrique. Elle étoit bornée au levant par la Numidie, & au midi par la Getulie. La mer Mediterranée la baignoit au nort, & l'Atlantique au couchant. Cette Region étoit diviſée en deux grandes parties. La Tingitane & la Ceſarienne. La *Mauritanie Tingitane, Mauritania Tingitana*, étoit au couchant depuis l'Ocean juſqu'à la riviere de Mulvia, & renfermoit ce qu'on appelle aujourdhuy le Royaume de Fez, & celuy de Maroc; la *Mauritanie Ceſarienne, Mauritania Ceſarienſis*, étoit au levant entre la riviere de Mulvia, & celle de Sufegmar, qui la ſeparoit de la Numidie. Elle comprennoit le Royaume d'Alger, à la reſerve de la Province de Conſtantine, & d'une petite partie de celle de Bugie. On y mettoit auſſi quelquefois une troiſiéme partie, qui étoit la *Mauritanie Sitifenſe, Mauritania Sitifenſis*, qui étoit la partie orientale de la Ceſarienne, & qui occupoit ce qu'on appelle aujourdhuy la Province de Bugie. Ces trois parties de la Mauritanie prenoient leurs noms de leurs trois villes principales, *Tingis, Julia Ceſarea*, & *Sitifi*, qui ſont aujourdhuy Tangers, Tenez, & Steffe. Au reſte, ce païs donnoit le nom aux Maures, qui envahirent l'Eſpagne, & qui furent auſſi connus ſous les noms d'Arabes, & de Sarraſins.

MAWARALNAHRA, MAURENAHER, USBECH, ZAGATAY. *Mawaralnahra, Uſbechia, Zagatai.* C'eſt une grande Region de l'Aſie. On la comprend ſous la grande Tartarie, & on la borne au midi par la Perſe, au levant par le Turqueſtan, & au nort par les Tartares Kalmuks. Ce païs eſt baigné par pluſieurs rivieres, dont le Cheſel, & le Jehun ſont les plus grandes; les plus conſiderables villes qu'on y connoiſe, ſont Samarcand, Bochara, Balch, Fargana. Les Tartares de ce païs ſont beaucoup plus civiliſez que les autres: ils ont divers Princes, dont les terres ſont ſeparées, mais qui dépendent preſque tous des Sultans de Bochara, de Balch, & de Karechme, ou d'Orquenge, qui ſont les trois plus puiſſans Princes du païs. Au reſte, ce païs, s'étendant au nort & au midi du Jehun, répond preſque entierement à la Bactriane, & à la Sogdiane des Anciens.

MAWVILLAGONGE. voyez *Trinquenemale.*

MAXI. *Maxia*, anciennement, *Loryma, Laryma.* Ville de la Natolie, en Aſie. Cette ville, autrefois Epiſcopale, eſt ſur la côte meridionale, au nort de l'iſle de Rhodes.

MAXIMIANOPOLI. *Maximianopolis.* C'étoit anciennement une ville de la Thrace, fondée par l'Empereur Maximian. Ce n'eſt maintenant qu'un bourg de la Romanie, ſitué à vingt lieuës d'Andrinople, en tirant vers les confins de la Macedoine, & le golfe de Conteſſa.

MAY, l'iſle de May. *Maia Inſula.* C'eſt une petite iſle d'Ecoſſe. Elle eſt à l'entrée du golfe de Forth, prés de la côte ſeptentionale & du bourg de Carrail. Quelques Greographes la prenent pour l'ancienne *Emonia*, laquelle d'autres mettent à *S. Colme*, petite iſle fort avancée dans le golfe, & environ à une lieuë du bourg d'Aberdoure.

MAY, la riviere de May. *Maii Fluvius.* C'eſt une grande riviere de la Floride, en l'Amerique Septentrionale. Elle prend ſa ſource dans un grand lac, qui eſt dans les montagnes Apalaches, traverſe la Floride Françoiſe, paſſe fort prés de Saturioa, & ſe décharge dans la mer de Nort.

MAYENCE. *Moguntia, Mocontiacum, Mogontiacum.* Ville du Cercle Electoral du Rhin, en Allemagne. Elle eſt capitale de l'Archévêché de Mayence, & ſituée ſur le Rhin, vis à vis de l'embouchure du Mein, à ſept lieuës de Francfort. Mayence étoit autrefois une ville Imperiale; mais maintenant elle eſt ſujete à ſes Archevêques. Elle eſt aſſez grande, belle, peuplée, marchande, riche, bien fortifiée, & défenduë par une bonne citadelle, où l'on montre le tombeau de Druſus, fondateur de Mayence. Elle a un pont de bâteaux ſur le Rhin, & une Univerſité, fondée par Dietherie d'Iſembourg l'an 1482. Elle diſpute l'invention de l'Imprimerie à la ville d'Harlem, en Hollande. Les François s'emparerent de Mayence l'an 1688. & le Duc de Lorraine, l'ayant aſſiegée l'an 1689. l'emporta aprés ſix ſemaines de trenchée ouverte.

MAYENCE, l'Archévêché de Mayence. *Moguntina Ditio.* C'eſt un des Etats du Cercle Electoral du Rhin, en Allemagne. Il eſt étendu en forme de demi Cercle, dans la Weteravie, & dans

dans la Franconie, depuis le Comté de Spanheim, jusqu'au Duché de Wurtenberg en Souabe. Ce païs est separé en deux grandes parties par le Comté d'Hanaw. L'occidentale, qui est vers le Rhin, & l'embouchure du Mein, peut avoir dix-huit lieuës de long, & environ quatre de large. Et l'orientale, qui est vers le Wurtenberg a environ dix-huit lieuës de long, sur huit de large. Ses lieux principaux sont Mayence capitale, Bingen, Hoest, Konigstein, Aschaffenbourg, residence ordinaire de l'Archevêque, Seligenstat, Urb, Mittelberg, Amorbach, Krauta, Konigshoven, & Biscofsheim. Outre ce païs, l'Archevêque de Mayence possede encore le Bergstrats, l'Eichsfeld, & les villes d'Erfort, de Fritslar & d'Oberlaenstein avec leurs territoires. Il est le premier Electeur, & l'Archichancelier de l'Empire, en Allemagne; & en cette qualité il est garde des Seaux, des Archives, & de la Matricule de l'Empire, & il preside à toutes les assemblées. Il est élu par le Chapitre de Mayence, composé de 24. Chanoines Capitulaires, qui donnent leur voix dans l'Election, & de 18. Domiciliés, qui n'ont point de voix. Ses suffragants sont Wurtzburg, Wormes, Spire, Augsbourg, Eichstet, Strasbourg, Constance, Hildesheim, Paderborne, & Coire. Au reste, le Chapitre de Mayence est composé de Gentilshommes, qui doivent faire preuve de Noblesse de seize quartiers; mais on n'y reçoit des Comtes que fort difficilement, & les Princes en sont entierement exclus.

MAYENNE, MAYNE ou MAYENNE DE JUHEL. *Meduana.* Ville de France, située dans le Maine, sur la riviere de Mayenne, à dix-huit ou vingt lieuës au dessus d'Angers. Cette ville étoit anciennement un Marquisat, qui fut érigé en Duché par le Roy Charles IX. en faveur de Charles de Guise, qui fut ensuite chef de la Ligue. Elle appartient maintenant au Duc Mazarin.

MAYENNE. *Meduana.* Riviere de France. Elle a sa source aux confins de la Normandie, traverse le Maine, où elle baigne Mayenne & Laval, ensuite, entrant dans l'Anjou, elle reçoit la Sarte, & le Loir, & ayant baigné Angers, elle se décharge peu aprés dans la Loyre.

MAYO. *Maii Insula.* C'est une des isles du Cap Verd, en Afrique. Elle est à l'orient de celle de S. Jacques, & elle est considerable par la quantité du sel, qu'y font les Portugais, qui en sont les maîtres.

MAYO, le Comté de Mayo. *Majensis*, ou *Mayonensis Comitatus.* Contrée de la Connacie, en Irlande. Elle est bornée au levant par les Comtés de Slego, & de Roscomen; au midi par celuy de Galloway; & ailleurs par l'Ocean Occidental. Ce Comté peut avoir quinze lieuës de côtes au couchant, & dix au nort. Ses lieux principaux sont Killalo, Castelbar, & le Chasteau de Moy; qui a donné le nom au Comté, & qui est situé à quelques lieuës de Killalo, sur l'embouchure de la riviere de Moy.

MAYOTTE, les isles de la Mayotte ou de Comorre. *Majota Insula.* C'est un Peloton de petites isles, situées dans la mer de Zanguebar, entre la côte de Zanguebar, & l'isle de Madagascar. Elles sont sous le 12. dégré de latitude meridionale, & elles prennent le nom de la *Mayotte*, qui est la plus meridionale de toutes.

MAYA. *Maya.* Bourg d'Espagne. Ce lieu est fortifié, & situé dans la Navarre, à la source de la Bidasce, entre Pampelune & Bayonne, à quatre lieuës de celle-cy, & à huit de celle-là.

MAYRE. voyez *Kilmare.*

MAZAGAN. *Mazaganum.* Ville du Royaume de Maroc, en Barbarie. C'est une place forte, située sur la côte de la Province de Ducala, prés de l'embouchure de l'Ommirabi; la mer l'environne d'un côté, & elle a de l'autre un fossé fort large, & fort profond, que la mer remplit, lors que la marée est haute. Le Roy de Portugal la fit bâtir l'an 1508. & le Roy de Maroc l'assiegea inutilement avec deux cens mille hommes l'an 1562. Magazan, que Mr. de S. Olon dans sa Relation de l'Empire de Maroc appelle *Magazin*, est sans doute la *Magrazema* des petites Cartes de Sanson.

MAZAGANT. voyez *Mostagan.*

MAZARA. *Mazara.* Ville Episcopale de la Sicile. Elle est forte, & a un grand & bon port, sur la côte meridionale de la Vallée de Mazara, à vingt lieuës de Palerme, dont elle est suffragante.

MAZARA, la Vallée de Mazara. *Mazarana Vallis.* C'est une des trois Provinces de la Sicile. Elle est bornée au levant par les Vallées de Demona, & de Noto, & baignée par la mer aux autres endroits. Ses principaux lieux sont Palerme, capitale de toute la Sicile, Mazara, qui donne le nom à la Vallée, Montreal, Gergenti, & Trepani.

MAZARINO. *Mazarinum.* Petite ville, ou bourg avec titre de Comté. Ce lieu, qui a donné le nom à la Maison, que le Cardinal Mazarin à renduë celebre, est dans la Vallée de Noto, en Sicile, à huit lieues de Terranuova, vers le nort. Quelques Geographes prennent Mazarino pour l'ancienne *Mactorium*, que d'autres placent à Butera.

MAZENDERAN. voyez *Masanderan.*

MAZIRA. *Mazira.* C'est une isle de l'Afrique. Elle est sur la côte meridionale de l'Arabie Heureuse, entre le cap de Raz al-gate, & l'embou-

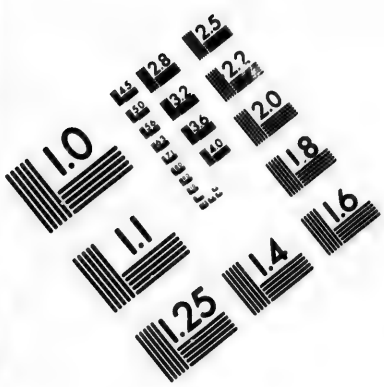
1.0
1.1
1.25
1.4
1.6
1.8
2.0
2.2
2.5
2.8
3.2
3.6
4.0
4.5
5.0
5.6
6.3
7.1
8.0
9.0
10.0
11.0
12.5
14.0
16.0
18.0
20.0
22.0
25.0
28.0
32.0
36.0
40.0
45.0
50.0
56.0
63.0
71.0
80.0
90.0
100.0
110.0
125.0
140.0
160.0
180.0
200.0
220.0
250.0
280.0
320.0
360.0
400.0
450.0
500.0
560.0
630.0
710.0
800.0
900.0
1000.0
1100.0
1250.0
1400.0
1600.0
1800.0
2000.0
2200.0
2500.0
2800.0
3200.0
3600.0
4000.0
4500.0
5000.0
5600.0
6300.0
7100.0
8000.0
9000.0
10000.0
11000.0
12500.0
14000.0
16000.0
18000.0
20000.0
22000.0
25000.0
28000.0
32000.0
36000.0
40000.0
45000.0
50000.0
56000.0
63000.0
71000.0
80000.0
90000.0
100000.0
110000.0
125000.0
140000.0
160000.0
180000.0
200000.0
220000.0
250000.0
280000.0
320000.0
360000.0
400000.0
450000.0
500000.0
560000.0
630000.0
710000.0
800000.0
900000.0
1000000.0
1100000.0
1250000.0
1400000.0
1600000.0
1800000.0
2000000.0
2200000.0
2500000.0
2800000.0
3200000.0
3600000.0
4000000.0
4500000.0
5000000.0
5600000.0
6300000.0
7100000.0
8000000.0
9000000.0
10000000.0
11000000.0
12500000.0
14000000.0
16000000.0
18000000.0
20000000.0
22000000.0
25000000.0
28000000.0
32000000.0
36000000.0
40000000.0
45000000.0
50000000.0
56000000.0
63000000.0
71000000.0
80000000.0
90000000.0
100000000.0
110000000.0
125000000.0
140000000.0
160000000.0
180000000.0
200000000.0
220000000.0
250000000.0
280000000.0
320000000.0
360000000.0
400000000.0
450000000.0
500000000.0
560000000.0
630000000.0
710000000.0
800000000.0
900000000.0
1000000000.0
1100000000.0
1250000000.0
1400000000.0
1600000000.0
1800000000.0
2000000000.0
2200000000.0
2500000000.0
2800000000.0
3200000000.0
3600000000.0
4000000000.0
4500000000.0
5000000000.0
5600000000.0
6300000000.0
7100000000.0
8000000000.0
9000000000.0
10000000000.0
11000000000.0
12500000000.0
14000000000.0
16000000000.0
18000000000.0
20000000000.0
22000000000.0
25000000000.0
28000000000.0
32000000000.0
36000000000.0
40000000000.0
45000000000.0
50000000000.0
56000000000.0
63000000000.0
71000000000.0
80000000000.0
90000000000.0
100000000000.0
110000000000.0
125000000000.0
140000000000.0
160000000000.0
180000000000.0
200000000000.0
220000000000.0
250000000000.0
280000000000.0
320000000000.0
360000000000.0
400000000000.0
450000000000.0
500000000000.0
560000000000.0
630000000000.0
710000000000.0
800000000000.0
900000000000.0
1000000000000.0
1100000000000.0
1250000000000.0
1400000000000.0
1600000000000.0
1800000000000.0
2000000000000.0
2200000000000.0
2500000000000.0
2800000000000.0
3200000000000.0
3600000000000.0
4000000000000.0
4500000000000.0
5000000000000.0
5600000000000.0
6300000000000.0
7100000000000.0
8000000000000.0
9000000000000.0
10000000000000.0
11000000000000.0
12500000000000.0
14000000000000.0
16000000000000.0
18000000000000.0
20000000000000.0
22000000000000.0
25000000000000.0
28000000000000.0
32000000000000.0
36000000000000.0
40000000000000.0
45000000000000.0
50000000000000.0
56000000000000.0
63000000000000.0
71000000000000.0
80000000000000.0
90000000000000.0
100000000000000.0
110000000000000.0
125000000000000.0
140000000000000.0
160000000000000.0
180000000000000.0
200000000000000.0
220000000000000.0
250000000000000.0
280000000000000.0
320000000000000.0
360000000000000.0
400000000000000.0
450000000000000.0
500000000000000.0
560000000000000.0
630000000000000.0
710000000000000.0
800000000000000.0
900000000000000.0
1000000000000000.0
1100000000000000.0
1250000000000000.0
1400000000000000.0
1600000000000000.0
1800000000000000.0
2000000000000000.0
2200000000000000.0
2500000000000000.0
2800000000000000.0
3200000000000000.0
3600000000000000.0
4000000000000000.0
4500000000000000.0
5000000000000000.0
5600000000000000.0
6300000000000000.0
7100000000000000.0
8000000000000000.0
9000000000000000.0
10000000000000000.0
11000000000000000.0
12500000000000000.0
14000000000000000.0
16000000000000000.0
18000000000000000.0
20000000000000000.0
22000000000000000.0
25000000000000000.0
28000000000000000.0
32000000000000000.0
36000000000000000.0
40000000000000000.0
45000000000000000.0
50000000000000000.0
56000000000000000.0
63000000000000000.0
71000000000000000.0
80000000000000000.0
90000000000000000.0
100000000000000000.0
110000000000000000.0
125000000000000000.0
140000000000000000.0
160000000000000000.0
180000000000000000.0
200000000000000000.0
220000000000000000.0
250000000000000000.0
280000000000000000.0
320000000000000000.0
360000000000000000.0
400000000000000000.0
450000000000000000.0
500000000000000000.0
560000000000000000.0
630000000000000000.0
710000000000000000.0
800000000000000000.0
900000000000000000.0
1000000000000000000.0
1100000000000000000.0
1250000000000000000.0
1400000000000000000.0
1600000000000000000.0
1800000000000000000.0
2000000000000000000.0
2200000000000000000.0
2500000000000000000.0
2800000000000000000.0
3200000000000000000.0
3600000000000000000.0
4000000000000000000.0
4500000000000000000.0
5000000000000000000.0
5600000000000000000.0
6300000000000000000.0
7100000000000000000.0
8000000000000000000.0
9000000000000000000.0
10000000000000000000.0
11000000000000000000.0
12500000000000000000.0
14000000000000000000.0
16000000000000000000.0
18000000000000000000.0
20000000000000000000.0
22000000000000000000.0
25000000000000000000.0
28000000000000000000.0
32000000000000000000.0
36000000000000000000.0
40000000000000000000.0
45000000000000000000.0
50000000000000000000.0
56000000000000000000.0
63000000000000000000.0
71000000000000000000.0
80000000000000000000.0
90000000000000000000.0
100000000000000000000.0
110000000000000000000.0
125000000000000000000.0
140000000000000000000.0
160000000000000000000.0
180000000000000000000.0
200000000000000000000.0
220000000000000000000.0
250000000000000000000.0
280000000000000000000.0
320000000000000000000.0
360000000000000000000.0
400000000000000000000.0
450000000000000000000.0
500000000000000000000.0
560000000000000000000.0
630000000000000000000.0
710000000000000000000.0
800000000000000000000.0
900000000000000000000.0
1000000000000000000000.0
1100000000000000000000.0
1250000000000000000000.0
1400000000000000000000.0
1600000000000000000000.0
1800000000000000000000.0
2000000000000000000000.0
2200000000000000000000.0
2500000000000000000000.0
2800000000000000000000.0
3200000000000000000000.0
3600000000000000000000.0
4000000000000000000000.0
4500000000000000000000.0
5000000000000000000000.0
5600000000000000000000.0
6300000000000000000000.0
7100000000000000000000.0
8000000000000000000000.0
9000000000000000000000.0
10000000000000000000000.0
11000000000000000000000.0
12500000000000000000000.0
14000000000000000000000.0
16000000000000000000000.0
18000000000000000000000.0
20000000000000000000000.0
22000000000000000000000.0
25000000000000000000000.0
28000000000000000000000.0
32000000000000000000000.0
36000000000000000000000.0
40000000000000000000000.0
45000000000000000000000.0
50000000000000000000000.0
56000000000000000000000.0
63000000000000000000000.0
71000000000000000000000.0
80000000000000000000000.0
90000000000000000000000.0
100000000000000000000000.0
110000000000000000000000.0
125000000000000000000000.0
140000000000000000000000.0
160000000000000000000000.0
180000000000000000000000.0
200000000000000000000000.0
220000000000000000000000.0
250000000000000000000000.0
280000000000000000000000.0
320000000000000000000000.0
360000000000000000000000.0
400000000000000000000000.0
450000000000000000000000.0
500000000000000000000000.0
560000000000000000000000.0
630000000000000000000000.0
710000000000000000000000.0
800000000000000000000000.0
900000000000000000000000.0
1000000000000000000000000.0
1100000000000000000000000.0
1250000000000000000000000.0
1400000000000000000000000.0
1600000000000000000000000.0
1800000000000000000000000.0
2000000000000000000000000.0
2200000000000000000000000.0
2500000000000000000000000.0
2800000000000000000000000.0
3200000000000000000000000.0
3600000000000000000000000.0
4000000000000000000000000.0
4500000000000000000000000.0
5000000000000000000000000.0
5600000000000000000000000.0
6300000000000000000000000.0
7100000000000000000000000.0
8000000000000000000000000.0
9000000000000000000000000.0
10000000000000000000000000.0
11000000000000000000000000.0
12500000000000000000000000.0
14000000000000000000000000.0
16000000000000000000000000.0
18000000000000000000000000.0
20000000000000000000000000.0
22000000000000000000000000.0
25000000000000000000000000.0
28000000000000000000000000.0
32000000000000000000000000.0
36000000000000000000000000.0
40000000000000000000000000.0
45000000000000000000000000.0
50000000000000000000000000.0
56000000000000000000000000.0
63000000000000000000000000.0
71000000000000000000000000.0
80000000000000000000000000.0
90000000000000000000000000.0
100000000000000000000000000.0
110000000000000000000000000.0
125000000000000000000000000.0
140000000000000000000000000.0
160000000000000000000000000.0
180000000000000000000000000.0
200000000000000000000000000.0
220000000000000000000000000.0
250000000000000000000000000.0
280000000000000000000000000.0
320000000000000000000000000.0
360000000000000000000000000.0
400000000000000000000000000.0
450000000000000000000000000.0
500000000000000000000000000.0
560000000000000000000000000.0
630000000000000000000000000.0
710000000000000000000000000.0
800000000000000000000000000.0
900000000000000000000000000.0
1000000000000000000000000000.0
1100000000000000000000000000.0
1250000000000000000000000000.0
1400000000000000000000000000.0
1600000000000000000000000000.0
1800000000000000000000000000.0
2000000000000000000000000000.0
2200000000000000000000000000.0
2500000000000000000000000000.0
2800000000000000000000000000.0
3200000000000000000000000000.0
3600000000000000000000000000.0
4000000000000000000000000000.0
4500000000000000000000000000.0
5000000000000000000000000000.0
5600000000000000000000000000.0
6300000000000000000000000000.0
7100000000000000000000000000.0
8000000000000000000000000000.0
9000000000000000000000000000.0
10000000000000000000000000000.0
11000000000000000000000000000.0
12500000000000000000000000000.0
14000000000000000000000000000.0
16000000000000000000000000000.0
18000000000000000000000000000.0
20000000000000000000000000000.0
22000000000000000000000000000.0
25000000000000000000000000000.0
28000000000000000000000000000.0
32000000000000000000000000000.0
36000000000000000000000000000.0
40000000000000000000000000000.0
45000000000000000000000000000.0
50000000000000000000000000000.0
56000000000000000000000000000.0
63000000000000000000000000000.0
71000000000000000000000000000.0
80000000000000000000000000000.0
90000000000000000000000000000.0
100000000000000000000000000000.0
110000000000000000000000000000.0
125000000000000000000000000000.0
140000000000000000000000000000.0
160000000000000000000000000000.0
180000000000000000000000000000.0
200000000000000000000000000000.0
220000000000000000000000000000.0
250000000000000000000000000000.0
280000000000000000000000000000.0
320000000000000000000000000000.0
360000000000000000000000000000.0
400000000000000000000000000000.0
450000000000000000000000000000.0
500000000000000000000000000000.0
560000000000000000000000000000.0
630000000000000000000000000000.0
710000000000000000000000000000.0
800000000000000000000000000000.0
900000000000000000000000000000.0
1000000000000000000000000000000.0
1100000000000000000000000000000.0
1250000000000000000000000000000.0
1400000000000000000000000000000.0
1600000000000000000000000000000.0
1800000000000000000000000000000.0
2000000000000000000000000000000.0
2200000000000000000000000000000.0
2500000000000000000000000000000.0
2800000000000000000000000000000.0
3200000000000000000000000000000.0
3600000000000000000000000000000.0
4000000000000000000000000000000.0
4500000000000000000000000000000.0
5000000000000000000000000000000.0
5600000000000000000000000000000.0
6300000000000000000000000000000.0
7100000000000000000000000000000.0
8000000000000000000000000000000.0
9000000000000000000000000000000.0
10000000000000000000000000000000.0
11000000000000000000000000000000.0
12500000000000000000000000000000.0
14000000000000000000000000000000.0
16000000000000000000000000000000.0
18000000000000000000000000000000.0
20000000000000000000000000000000.0
22000000000000000000000000000000.0
25000000000000000000000000000000.0
28000000000000000000000000000000.0
32000000000000000000000000000000.0
36000000000000000000000000000000.0
40000000000000000000000000000000.0
45000000000000000000000000000000.0
50000000000000000000000000000000.0
56000000000000000000000000000000.0
63000000000000000000000000000000.0
71000000000000000000000000000000.0
80000000000000000000000000000000.0
90000000000000000000000000000000.0
100000000000000000000000000000000.0
110000000000000000000000000000000.0
125000000000000000000000000000000.0
140000000000000000000000000000000.0
160000000000000000000000000000000.0
180000000000000000000000000000000.0
200000000000000000000000000000000.0
220000000000000000000000000000000.0
250000000000000000000000000000000.0
280000000000000000000000000000000.0
320000000000000000000000000000000.0
360000000000000000000000000000000.0
400000000000000000000000000000000.0
450000000000000000000000000000000.0
500000000000000000000000000000000.0
560000000000000000000000000000000.0
630000000000000000000000000000000.0
710000000000000000000000000000000.0
800000000000000000000000000000000.0
900000000000000000000000000000000.0
1000000000000000000000000000000000.0
1100000000000000000000000000000000.0
1250000000000000000000000000000000.0
1400000000000000000000000000000000.0
1600000000000000000000000000000000.0
1800000000000000000000000000000000.0
2000000000000000000000000000000000.0
2200000000000000000000000000000000.0
2500000000000000000000000000000000.0
2800000000000000000000000000000000.0
3200000000000000000000000000000000.0
3600000000000000000000000000000000.0
4000000000000000000000000000000000.0
4500000000000000000000000000000000.0
5000000000000000000000000000000000.0
5600000000000000000000000000000000.0
6300000000000000000000000000000000.0
7100000000000000000000000000000000.0
8000000000000000000000000000000000.0
9000000000000000000000000000000000.0
10000000000000000000000000000000000.0
11000000000000000000000000000000000.0
12500000000000000000000000000000000.0
14000000000000000000000000000000000.0
16000000000000000000000000000000000.0
18000000000000000000000000000000000.0
20000000000000000000000000000000000.0
22000000000000000000000000000000000.0
25000000000000000000000000000000000.0
28000000000000000000000000000000000.0
32000000000000000000000000000000000.0
36000000000000000000000000000000000.0
40000000000000000000000000000000000.0
45000000000000000000000000000000000.0
50000000000000000000000000000000000.0
56000000000000000000000000000000000.0
63000000000000000000000000000000000.0
71000000000000000000000000000000000.0
80000000000000000000000000000000000.0
90000000000000000000000000000000000.0
100000000000000000000000000000000000.0
110000000000000000000000000000000000.0
125000000000000000000000000000000000.0
140000000000000000000000000000000000.0
160000000000000000000000000000000000.0
180000000000000000000000000000000000.0
200000000000000000000000000000000000.0
220000000000000000000000000000000000.0
250000000000000000000000000000000000.0
280000000000000000000000000000000000.0
320000000000000000000000000000000000.0
360000000000000000000000000000000000.0
400000000000000000000000000000000000.0
450000000000000000000000000000000000.0
500000000000000000000000000000000000.0
560000000000000000000000000000000000.0
630000000000000000000000000000000000.0
710000000000000000000000000000000000.0
800000000000000000000000000000000000.0
900000000000000000000000000000000000.0
1000000000000000000000000000000000000.0
1100000000000000000000000000000000000.0
1250000000000000000000000000000000000.0
1400000000000000000000000000000000000.0
1600000000000000000000000000000000000.0
1800000000000000000000000000000000000.0
2000000000000000000000000000000000000.0
2200000000000000000000000000000000000.0
2500000000000000000000000000000000000.0
2800000000000000000000000000000000000.0
3200000000000000000000000000000000000.0
3600000000000000000000000000000000000.0
4000000000000000000000000000000000000.0
4500000000000000000000000000000000000.0
5000000000000000000000000000000000000.0
5600000000000000000000000000000000000.0
6300000000000000000000000000000000000.0
7100000000000000000000000000000000000.0
8000000000000000000000000000000000000.0
9000000000000000000000000000000000000.0
10000000000000000000000000000000000000.0
11000000000000000000000000000000000000.0
12500000000000000000000000000000000000.0
14000000000000000000000000000000000000.0
16000000000000000000000000000000000000.0
18000000000000000000000000000000000000.0
20000000000000000000000000000000000000.0
22000000000000000000000000000000000000.0
25000000000000000000000000000000000000.0
28000000000000000000000000000000000000.0
32000000000000000000000000000000000000.0
36000000000000000000000000000000000000.0
40000000000000000000000000000000000000.0
45000000000000000000000000000000000000.0
50000000000000000000000000000000000000.0
56000000000000000000000000000000000000.0
63000000000000000000000000000000000000.0
71000000000000000000000000000000000000.0
80000000000000000000000000000000000000.0
90000000000000000000000000000000000000.0
100000000000000000000000000000000000000.0
110000000000000000000000000000000000000.0
125000000000000000000000000000000000000.0
140000000000000000000000000000000000000.0
160000000000000000000000000000000000000.0
180000000000000000000000000000000000000.0
200000000000000000000000000000000000000.0
220000000000000000000000000000000000000.0
250000000000000000000000000000000000000.0
280000000000000000000000000000000000000.0
320000000000000000000000000000000000000.0
360000000000000000000000000000000000000.0
400000000000000000000000000000000000000.0
450000000000000000000000000000000000000.0
500000000000000000000000000000000000000.0
560000000000000000000000000000000000000.0
630000000000000000000000000000000000000.0
710000000000000000000000000000000000000.0
800000000000000000000000000000000000000.0
900000000000000000000000000000000000000.0
1000000000000000000000000000000000000000.0
1100000000000000000000000000000000000000.0
1250000000000000000000000000000000000000.0
1400000000000000000000000000000000000000.0
1600000000000000000000000000000000000000.0
1800000000000000000000000000000000000000.0
2000000000000000000000000000000000000000.0
2200000000000000000000000000000000000000.0
2500000000000000000000000000000000000000.0
2800000000000000000000000000000000000000.0
3200000000000000000000000000000000000000.0
3600000000000000000000000000000000000000.0
4000000000000000000000000000000000000000.0
4500000000000000000000000000000000000000.0
5000000000000000000000000000000000000000.0
5600000000000000000000000000000000000000.0
6300000000000000000000000000000000000000.0
7100000000000000000000000000000000000000.0
8000000000000000000000000000000000000000.0
9000000000000000000000000000000000000000.0
10000000000000000000000000000000000000000.0
11000000000000000000000000000000000000000.0
12500000000000000000000000000000000000000.0
14000000000000000000000000000000000000000.0
16000000000000000000000000000000000000000.0
18000000000000000000000000000000000000000.0
20000000000000000000000000000000000000000.0
22000000000000000000000000000000000000000.0
25000000000000000000000000000000000000000.0
28000000000000000000000000000000000000000.0
32000000000000000000000000000000000000000.0
36000000000000000000000000000000000000000.0
40000000000000000000000000000000000000000.0
45000000000000000000000000000000000000000.0
50000000000000000000000000000000000000000.0
56000000000000000000000000000000000000000.0
63000000000000000000000000000000000000000.0
71000000000000000000000000000000000000000.0
80000000000000000000000000000000000000000.0
90000000000000000000000000000000000000000.0
100000000000000000000000000000000000000000.0
110000000000000000000000000000000000000000.0
125000000000000000000000000000000000000000.0
140000000000000000000000000000000000000000.0
160000000000000000000000000000000000000000.0
180000000000000000000000000000000000000000.0
200000000000000000000000000000000000000000.0
220000000000000000000000000000000000000000.0
250000000000000000000000000000000000000000.0
280000000000000000000000000000000000000000.0
320000000000000000000000000000000000000000.0
360000000000000000000000000000000000000000.0
400000000000000000000000000000000000000000.0
450000000000000000000000000000000000000000.0
500000000000000000000000000000000000000000.0
560000000000000000000000000000000000000000.0
630000000000000000000000000000000000000000.0
710000000000000000000000000000000000000000.0
800000000000000000000000000000000000000000.0
900000000000000000000000000000000000000000.0
1000000000000000000000000000000000000000000.0
1100000000000000000000000000000000000000000.0
1250000000000000000000000000000000000000000.0
1400000000000000000000000000000000000000000.0
1600000000000000000000000000000000000000000.0
1800000000000000000000000000000000000000000.0
2000000000000000000000000000000000000000000.0
2200000000000000000000000000000000000000000.0
2500000000000000000000000000000000000000000.0
2800000000000000000000000000000000000000000.0
3200000000000000000000000000000000000000000.0
3600000000000000000000000000000000000000000.0
4000000000000000000000000000000000000000000.0
4500000000000000000000000000000000000000000.0
5000000000000000000000000000000000000000000.0
5600000000000000000000000000000000000000000.0
6300000000000000000000000000000000000000000.0
7100000000000000000000000000000000000000000.0
8000000000000000000000000000000000000000000.0
9000000000000000000000000000000000000000000.0
10000000000000000000000000000000000000000000.0
11000000000000000000000000000000000000000000.0
12500000000000000000000000000000000000000000.0
14000000000000000000000000000000000000000000.0
16000000000000000000000000000000000000000000.0
18000000000000000000000000000000000000000000.0
20000000000000000000000000000000000000000000.0
22000000000000000000000000000000000000000000.0
25000000000000000000000000000000000000000000.0
28000000000000000000000000000000000000000000.0
32000000000000000000000000000000000000000000.0
36000000000000000000000000000000000000000000.0
40000000000000000000000000000000000000000000.0
45000000000000000000000000000000000000000000.0
50000000000000000000000000000000000000000000.0
56000000000000000000000000000000000000000000.0
63000000000000000000000000000000000000000000.0
71000000000000000000000000000000000000000000.0
80000000000000000000000000000000000000000000.0
90000000000000000000000000000000000000000000.0
100000000000000000000000000000000000000000000.0
110000000000000000000000000000000000000000000.0
125000000000000000000000000000000000000000000.0
140000000000000000000000000000000000000000000.0
160000000000000000000000000000000000000000000.0
180000000000000000000000000000000000000000000.0
200000000000000000000000000000000000000000000.0
220000000000000000000000000000000000000000000.0
250000000000000000000000000000000000000000000.0
280000000000000000000000000000000000000000000.0
320000000000000000000000000000000000000000000.0
360000000000000000000000000000000000000000000.0
400000000000000000000000000000000000000000000.0
450000000000000000000000000000000000000000000.0
500000000000000000000000000000000000000000000.0
560000000000000000000000000000000000000000000.0
630000000000000000000000000000000000000000000.0
710000000000000000000000000000000000000000000.0
800000000000000000000000000000000000000000000.0
900000000000000000000000000000000000000000000.0
1000000000000000000000000000000000000000000000.0
1100000000000000000000000000000000000000000000.0
1250000000000000000000000000000000000000000000.0
1400000000000000000000000000000000000000000000.0
1600000000000000000000000000000000000000000000.0
1800000000000000000000000000000000000000000000.0
2000000000000000000000000000000000000000000000.0
2200000000000000000000000000000000000000000000.0
2500000000000000000000000000000000000000000000.0
2800000000000000000000000000000000000000000000.0
3200000000000000000000000000000000000000000000.0
3600000000000000000000000000000000000000000000.0
4000000000000000000000000000000000000000000000.0
4500000000000000000000000000000000000000000000.0
5000000000000000000000000000000000000000000000.0
5600000000000000000000000000000000000000000000.0
6300000000000000000000000000000000000000000000.0
7100000000000000000000000000000000000000000000.0
8000000000000000000000000000000000000000000000.0
9000000000000000000000000000000000000000000000.0
10000000000000000000000000000000000000000000000.0
11000000000000000000000000000000000000000000000.0
12500000000000000000000000000000000000000000000.0
14000000000000000000000000000000000000000000000.0
16000000000000000000000000000000000000000000000.0
18000000000000000000000000000000000000000000000.0
20000000000000000000000000000000000000000000000.0
22000000000000000000000000000000000000000000000.0
25000000000000000000000000000000000000000000000.0
28000000000000000000000000000000000000000000000.0
32000000000000000000000000000000000000000000000.0
36000000000000000000000000000000000000000000000.0
40000000000000000000000000000000000000000000000.0
45000000000000000000000000000000000000000000000.0
50000000000000000000000000000000000000000000000.0
56000000000000000000000000000000000000000000000.0
63000000000000000000000000000000000000000000000.0
71000000000000000000000000000000000000000000000.0
80000000000000000000000000000000000000000000000.0
90000000000000000000000000000000000000000000000.0
100000000000000000000000000000000000000000000000.0
110000000000000000000000000000000000000000000000.0
125000000000000000000000000000000000000000000000.0
140000000000000000000000000000000000000000000000.0
160000000000000000000000000000000000000000000000.0
180000000000000000000000000000000000000000000000.0
200000000000000000000000000000000000000000000000.0
220000000000000000000000000000000000000000000000.0
250000000000000000000000000000000000000000000000.0
280000000000000000000000000000000000000000000000.0
320000000000000000000000000000000000000000000000.0
360000000000000000000000000000000000000000000000.0
400000000000000000000000000000000000000000000000.0
450000000000000000000000000000000000000000000000.0
500000000000000000000000000000000000000000000000.0
560000000000000000000000000000000000000000000000.0
630000000000000000000000000000000000000000000000.0
710000000000000000000000000000000000000000000000.0
800000000000000000000000000000000000000000000000.0
900000000000000000000000000000000000000000000000.0
1000000000000000000000000000000000000000000000000.0
1100000000000000000000000000000000000000000000000.0
1250000000000000000000000000000000000000000000000.0
1400000000000000000000000000000000000000000000000.0
1600000000000000000000000000000000000000000000000.0
1800000000000000000000000000000000000000000000000.0
2000000000000000000000000000000000000000000000000.0
2200000000000000000000000000000000000000000000000.0
2500000000000000000000000000000000000000000000000.0
2800000000000000000000000000000000000000000000000.0
3200000000000000000000000000000000000000000000000.0
3600000000000000000000000000000000000000000000000.0
4000000000000000000000000000000000000000000000000.0
4500000000000000000000000000000000000000000000000.0
5000000000000000000000000000000000000000000000000.0
5600000000000000000000000000000000000000000000000.0
6300000000000000000000000000000000000000000000000.0
7100000000000000000000000000000000000000000000000.0
8000000000000000000000000000000000000000000000000.0
9000000000000000000000000000000000000000000000000.0
10000000000000000000000000000000000000000000000000.0
11000000000000000000000000000000000000000000000000.0
12500000000000000000000000000000000000000000000000.0
14000000000000000000000000000000000000000000000000.0
16000000000000000000000000000000000000000000000000.0
18000000000000000000000000000000000000000000000000.0
20000000000000000000000000000000000000000000000000.0
22000000000000000000000000000000000000000000000000.0
25000000000000000000000000000000000000000000000000.0
28000000000000000000000000000000000000000000000000.0
32000000000000000000000000000000000000000000000000.0
36000000000000000000000000000000000000000000000000.0
40000000000000000000000000000000000000000000000000.0
45000000000000000000000000000000000000000000000000.0
50000000000000000000000000000000000000000000000000.0
56000000000000000000000000000000000000000000000000.0
63000000000000000000000000000000000000000000000000.0
71000000000000000000000000000000000000000000000000.0
80000000000000000000000000000000000000000000000000.0
90000000000000000000000000000000000000000000000000.0
100000000000000000000000000000000000000000000000000.0
110000000000000000000000000000000000000000000000000.0
125000000000000000000000000000000000000000000000000.0
140000000000000000000000000000000000000000000000000.0
160000000000000000000000000000000000000000000000000.0
180000000000000000000000000000000000000000000000000.0
200000000000000000000000000000000000000000000000000.0
220000000000000000000000000000000000000000000000000.0
250000000000000000000000000000000000000000000000000.0
280000000000000000000000000000000000000000000000000.0
320000000000000000000000000000000000000000000000000.0
360000000000000000000000000000000000000000000000000.0
400000000000000000000000000000000000000000000000000.0
450000000000000000000000000000000000000000000000000.0
500000000000000000000000000000000000000000000000000.0
560000000000000000000000000000000000000000000000000.0
630000000000000000000000000000000000000000000000000.0
710000000000000000000000000000000000000000000000000.0
800000000000000000000000000000000000000000000000000.0
900000000000000000000000000000000000000000000000000.0
1000000000000000000000000000000000000000000000000000.0
1100000000000000000000000000000000000000000000000000.0
1250000000000000000000000000000000000000000000000000.0
1400000000000000000000000000000000000000000000000000.0
1600000000000000000000000000000000000000000000000000.0
1800000000000000000000000000000000000000000000000000.0
2000000000000000000000000000000000000000000000000000.0
2200000000000000000000000000000000000000000000000000.0
2500000000000000000000000000000000000000000000000000.0
2800000000000000000000000000000000000000000000000000.0
3200000000000000000000000000000000000000000000000000.0
3600000000000000000000000000000000000000000000000000.0
4000000000000000000000000000000000000000000000000000.0
4500000000000000000000000000000000000000000000000000.0
5000000000000000000000000000000000000000000000000000.0
5600000000000000000000000000000000000000000000000000.0
6300000000000000000000000000000000000000000000000000.0
7100000000000000000000000000000000000000000000000000.0
8000000000000000000000000000000000000000000000000000.0
9000000000000000000000000000000000000000000000000000.0
10000000000000000000000000000000000000000000000000000.0
11000000000000000000000000000000000000000000000000000.0
12500000000000000000000000000000000000000000000000000.0
14000000000000000000000000000000000000000000000000000.0
16000000000000000000000000000000000000000000000000000.0
18000000000000000000000000000000000000000000000000000.0
20000000000000000000000000000000000000000000000000000.0
22000000000000000000000000000000000000000000000000000.0
25000000000000000000000000000000000000000000000000000.0
28000000000000000000000000000000000000000000000000000.0
32000000000000000000000000000000000000000000000000000.0
36000000000000000000000000000000000000000000000000000.0
40000000000000000000000000000000000000000000000000000.0
45000000000000000000000000000000000000000000000000000.0
50000000000000000000000000000000000000000000000000000.0
56000000000000000000000000000000000000000000000000000.0
63000000000000000000000000000000000000000000000000000.0
71000000000000000000000000000000000000000000000000000.0
80000000000000000000000000000000000000000000000000000.0
90000000000000000000000000000000000000000000000000000.0
100000000000000000000000000000000000000000000000000000.0
110000000000000000000000000000000000000000000000000000.0
125000000000000000000000000000000000000000000000000000.0
140000000000000000000000000000000000000000000000000000.0
160000000000000000000000000000000000000000000000000000.0
180000000000000000000000000000000000000000000000000000.0
200000000000000000000000000000000000000000000000000000.0
220000000000000000000000000000000000000000000000000000.0
250000000000000000000000000000000000000000000000000000.0
280000000000000000000000000000000000000000000000000000.0
320000000000000000000000000000000000000000000000000000.0
360000000000000000000000000000000000000000000000000000.0
400000000000000000000000000000000000000000000000000000.0
450000000000000000000000000000000000000000000000000000.0
500000000000000000000000000000000000000000000000000000.0
560000000000000000000000000000000000000000000000000000.0
630000000000000000000000000000000000000000000000000000.0
710000000000000000000000000000000000000000000000000000.0
800000000000000000000000000000000000000000000000000000.0
900000000000000000000000000000000000000000000000000000.0
1000000000000000000000000000000000000000000000000000000.0
1100000000000000000000000000000000000000000000000000000.0
1250000000000000000000000000000000000000000000000000000.0
1400000000000000000000000000000000000000000000000000000.0
1600000000000000000000000000000000000000000000000000000.0
1800000000000000000000000000000000000000000000000000000.0
2000000000000000000000000000000000000000000000000000000.0
2200000000000000000000000000000000000000000000000000000.0
2500000000000000000000000000000000000000000000000000000.0
2800000000000000000000000000000000000000000000000000000.0
3200000000000000000000000000000000000000000000000000000.0
3600000000000000000000000000000000000000000000000000000.0
4000000000000000000000000000000000000000000000000000000.0
4500000000000000000000000000000000000000000000000000000.0
5000000000000000000000000000000000000000000000000000000.0
5600000000000000000000000000000000000000000000000000000.0
6300000000000000000000000000000000000000000000000000000.0
7100000000000000000000000000000000000000000000000000000.0
8000000000000000000000000000000000000000000000000000000.0
9000000000000000000000000000000000000000000000000000000.0
10000000000000000000000000000000000000000000000000000000.0
11000000000000000000000000000000000000000000000000000000.0
12500000000000000000000000000000000000000000000000000000.0
14000000000000000000000000000000000000000000000000000000.0
16000000000000000000000000000000000000000000000000000000.0
18000000000000000000000000000000000000000000000000000000.0
20000000000000000000000000000000000000000000000000000000.0
22000000000000000000000000000000000000000000000000000000.0
25000000000000000000000000000000000000000000000000000000.0
28000000000000000000000000000000000000000000000000000000.0
32000000000000000000000000000000000000000000000000000000.0
36000000000000000000000000000000000000000000000000000000.0
40000000000000000000000000000000000000000000000000000000.0
45000000000000000000000000000000000000000000000000000000.0
50000000000000000000000000000000000000000000000000000000.0
56000000000000000000000000000000000000000000000000000000.0
63000000000000000000000000000000000000000000000000000000.0
71000000000000000000000000000000000000000000000000000000.0
80000000000000000000000000000000000000000000000000000000.0
90000000000000000000000000000000000000000000000000000000.0
100000000000000000000000000000000000000000000000000000000.0
110000000000000000000000000000000000000000000000000000000.0
125000000000000000000000000000000000000000000000000000000.0
140000000000000000000000000000000000000000000000000000000.0
160000000000000000000000000000000000000000000000000000000.0
180000000000000000000000000000000000000000000000000000000.0
200000000000000000000000000000000000000000000000000000000.0
220000000000000000000000000000000000000000000000000000000.0
250000000000000000000000000000000000000000000000000000000.0
280000000000000000000000000000000000000000000000000000000.0
320000000000000000000000000000000000000000000000000000000.0
360000000000000000000000000000000000000000000000000000000.0
400000000000000000000000000000000000000000000000000000000.0
450000000000000000000000000000000000000000000000000000000.0
500000000000000000000000000000000000000000000000000000000.0
560000000000000000000000000000000000000000000000000000000.0
630000000000000000000000000000000000000000000000000000000.0
710000000000000000000000000000000000000000000000000000000.0
800000000000000000000000000000000000000000000000000000000.0
900000000000000000000000000000000000000000000000000000000.0
1000000000000000000000000000000000000000000000000000000000.0
1100000000000000000000000000000000000000000000000000000000.0
1250000000000000000000000000000000000000000000000000000000.0
1400000000000000000000000000000000000000000000000000000000.0
1600000000000000000000000000000000000000000000000000000000.0
1800000000000000000000000000000000000000000000000000000000.0
2000000000000000000000000000000000000000000000000000000000.0
2200000000000000000000000000000000000000000000000000000000.0
2500000000000000000000000000000000000000000000000000000000.0
2800000000000000000000000000000000000000000000000000000000.0
3200000000000000000000000000000000000000000000000000000000.0
3600000000000000000000000000000000000000000000000000000000.0
4000000000000000000000000000000000000000000000000000000000.0
4500000000000000000000000000000000000000000000000000000000.0
5000000000000000000000000000000000000000000000000000000000.0
5600000000000000000000000000000000000000000000000000000000.0
6300000000000000000000000000000000000000000000000000000000.0
7100000000000000000000000000000000000000000000000000000000.0
8000000000000000000000000000000000000000000000000000000000.0
9000000000000000000000000000000000000000000000000000000000.0
10000000000000000000000000000000000000000000000000000000000.0
11000000000000000000000000000000000000000000000000000000000.0
12500000000000000000000000000000000000000000000000000000000.0
14000000000000000000000000000000000000000000000000000000000.0
16000000000000000000000000000000000000000000000000000000000.0
18000000000000000000000000000000000000000000000000000000000.0
20000000000000000000000000000000000000000000000000000000000.0
22000000000000000000000000000000000000000000000000000000000.0
25000000000000000000000000000000000000000000000000000000000.0
28000000000000000000000000000000000000000000000000000000000.0
32000000000000000000000000000000000000000000000000000000000.0
36000000000000000000000000000000000000000000000000000000000.0
40000000000000000000000000000000000000000000000000000000000.0
45000000000000000000000000000000000000000000000000000000000.0
50000000000000000000000000000000000000000000000000000000000.0
56000000000000000000000000000000000000000000000000000000000.0
63000000000000000000000000000000000000000000000000000000000.0
71000000000000000000000000000000000000000000000000000000000.0
80000000000000000000000000000000000000000000000000000000000.0
90000000000000000000000000000000000000000000000000000000000.0
100000000000000000000000000000000000000000000000000000000000.0
110000000000000000000000000000000000000000000000000000000000.0
125000000000000000000000000000000000000000000000000000000000.0
140000000000000000000000000000000000000000000000000000000000.0
160000000000000000000000000000000000000000000000000000000000.0
180000000000000000000000000000000000000000000000000000000000.0
200000000000000000000000000000000000000000000000000000000000.0
220000000000000000000000000000000000000000000000000000000000.0
250000000000000000000000000000000000000000000000000000000000.

chure du Prim. Quelques Geographes disent qu'elle a été appellée anciennement *Organa*, & d'autres *Sarapidis Insula*.

MAZOVIE. *Mazovia*, *Musovia*. C'eſt une des grandes Provinces du Royaume de Pologne. Elle eſt bornée au nort par la Pruſſe; au couchant par la Cujavie, & la grande Pologne; au midi par la petite, & au levant par la Lithuanie. Ce païs, baigné par la Viſtule, le Bug, & le Nerew, conſiſte en de vaſtes campagnes, fort fertiles en grains, & on le diviſe en trois Palatinats, celuy de *Czersko*, qui eſt le Duché Propre de Mazovie, celuy de *Bielsko*, ou la Polaquie, & celuy de *Plocksko*, auquel eſt jointe la Terre de Dobrezin. La Mazovie a eu autrefois ſes Ducs particuliers, dont la race ayant fini l'an 1526. Sigiſmond I. Roy de Pologne l'incorpora à ſon Royaume.

MAZUA. *Mazua*. C'eſt une iſle de la mer Rouge. Elle eſt prés de la côte d'Abex, & de la ville d'Ercoco. Quelques Geographes la prenent pour l'ancienne *Macaria*, & les autres pour l'ancienne *Orneon*, deux petites iſles, qui étoient fort prés l'une de l'autre.

MAZZAGRAN ou MAZAGANT. *Mazagranum*, anciennement, *Deorum Portus*. Ancienne petite ville du Royaume d'Alger, en Barbarie. Elle eſt ſur la côte, à l'embouchure du Selef, entre Oran & Tenez.

MCISLAW. voyez *Miſiſlaw*.

MEACO. *Meacum*. Ville du Japon, ſituée dans l'iſle de Niphon, ſur le golfe de Meaco. Cette ville eſt grande, bien peuplée, & fort marchande, & a été long-temps la capitale de tout le Japon. Elle eſt diviſée en deux parties. Celle qui eſt ſur le golfe eſt défenduë par la citadelle de Fuxima, & l'autre, qui eſt plus avant dans les terres, eſt honorée par le Palais de l'Empereur, & la reſidence du Dairo, qui eſt le Souverain Pontife des Japonois.

MEATH, ou MEDIE. *Media*, *Midia*. Contrée, dont quelques Geographes font une Province particuliere de l'Irlande; mais qui n'eſt qu'une partie de la Lagenie. Elle eût autrefois ſes Rois particuliers, enſuite elle fût un Comté, lequel, à cauſe de ſa trop grande étenduë, fut diviſé par Henry VIII. en deux, qui portent le nom d'*Eaſt-Meath*, & de *Weſt-Meath*. voyez chacun, ſur ſa lettre.

MEAUX. *Melda*, *Meldarum Urbs*, *Jatinum*. Ville de France, capitale de la Brie, & ſituée ſur la Marne, à huit lieuës au deſſus de Paris. Meaux eſt belle, bien peuple, ſeparée en deux par la Marne, & accompagnée de trois fauxbourgs. Il y a Bailliage, Election, & Evêché ſuffragant de Paris.

MEAWE ou MEVE. voyez *Gniew*.

MEBSESE. voyez *Malmiſtra*, ville.

MECCA. voyez *Mecque*.

MECELLATA. *Macomada*, *Calumacuma*. C'étoit anciennement une petite ville, maintenant ce n'eſt qu'un village, ſitué dans le Royaume de Tripoli, ſur la côte occidentale du golfe de Sidra.

MECHOACAN, ou Valladolid de Mechoacan. *Mechoacanum*, *Vallijoletum Mechoacana*, *Pintia Nova*. Ville de l'Amerique Septentrionale, capitale du Mechoacan, & ſituée ſur la riviere de Sacatula, à ſept ou huit lieuës du lac de Mechoacan, du côté du midi, & à cinquante de la ville de Mexique, du côté du couchant. Cette ville eſt aſſez grande, & elle a un Evêché, ſuffragant de Mexique.

MECHOACAN. *Mechoacania*. Province de l'Audience de Mexique, en l'Amerique Septentrionale. Elle eſt entre le Mexique Propre, le Panuco, & l'Audience de Guadalajara; la mer de Sud ou Pacifique la baigne au midi. Ce païs étoit autrefois un Royaume preſque auſſi étendu que celuy de Mexique. Les Eſpagnols le rendirent tributaire, & enſuite ils l'ont détruit. Ses villes principales ſont Mechoacan capitale, S. Felippe, S. Miguel, la Conception de Salaya, Sacatula, & Colima.

MECKELBOURG, MEKLENBURG. *Mecklenburgum*, *Megalburgum*, *Megalopolis*, *Magnopolis*. C'étoit autrefois une ville Epiſcopale, & capitale du Duché de Meckelbourg. Elle fut ruïnée par les Slaves, en haine de la Religion Chretienne l'an 1066. Il n'en reſte plus qu'un vieux chaſteau, qui eſt à une lieuë de la ville de Wiſmar, du côté du midi, & ſon Evêché, transferé à Swerin, eſt maintenant éteint.

MECKELBOURG, le Duché de Meckelbourg. *Ducatus Megalopolitanus*, ou *Mecklenburgenſis*. C'eſt un des Etats du Cercle de la Baſſe Saxe, en Allemagne. Il eſt borné au levant par la Pomeranie Royale; au midi par le Marquiſat de Brandebourg, & le Comté de Daneberg; & au couchant par le Duché de Lawenbourg; la mer Baltique le beigne au nort. Ce Païs peut avoir quarante cinq lieuës du couchant au levant, & trente du nort au ſud vers la Pomeranie, qui ſe reduiſent à douze vers le Lawenberg. Son terroir paſſe pour un des plus fertiles en grains & en pâturages de toute l'Allemagne. On diviſe cet Etat en ſix petites provinces qui ſont le Duché de Meckelbourg propre, le Comté de Swerin, l'Evêché de même nom, la Vandalie, & les Seigneuries de Stargard & de Roſtock. Ses villes principales ſont Stargard, Roſtock, Guſtrow, Waren, Swerin, & Wiſmar. Cette derniere, avec les Bailliages de Nien-Cloſter & de Poël, furent cedés aux Suedois par la paix de Weſtphalie; & pour dedommager la Maiſon de Mecklenbourg, l'Empereur & l'Empire luy cederent les Commanderies de Mirou, & de Nemerow dépendantes de Malthe, & ſituées dans la Seigneurie de Stargard; de plus les Evêchés de Swerin, & de Ratzebourg,

zebourg, avec pouvoir d'en éteindre les Canonicats, aprés la mort des Chanoines; & confirmerent les peages que cette Maiſon avoit établis à Domitz, & à Boitzenbourg ſur l'Elbe. Les Ducs de Meckelbourg deſcendent des anciens Rois des Herules, & des Obotrites. Ils ont dominé long temps independemment, & ils furent faits membres, & Princes de l'Empire par l'Empereur Charles IV. l'an 1348.

MECKELBOURG, le Duché particulier de Meckelbourg. *Ducatus Megalopolitanus ſtrictè ſumptus.* C'eſt une des ſix Provinces des Etats de Meckelbourg. Elle eſt le long de la mer Baltique, entre la Seigneurie de Roſtock, le Comté, & l'Evêché de Swerin, & le Duché de Lawenbourg. On y voit les ruïnes de l'ancienne Meckelbourg, qui a donné le nom à tout le Duché, celle de Wiſmar, qui apartient aux Suedois, les autres lieux plus conſiderables ſont Daſſow, Bolenberg, & Renen.

MECNESE. voyez *Miquenez.*

MECON. *Mecona.* C'eſt une grande riviere de l'Inde delà le Gange. Elle prend ſa ſource dans les monts Damaſiens, aux confins de la Chine, traverſe le Royaume de Lao, une partie de celuy de Pegu, celuy de Camboie, où elle baigne Ravecca, & Camboie, & ſe décharge dans la mer de l'Inde par trois embouchures. Quelques Geographes la prennent pour le *Sobanus* des Anciens, lequel d'autres eſtiment être le *Menan*, qui eſt une autre riviere de ce Païs.

MECQUE. *Mecca*, anciennement, *Marraba*, & *Mariaba.* Ville de l'Arabie, capitale de la Principauté de la Mecque, & ſituée ſur la riviere de Chaibar, à vingt-cinq lieuës de ſon embouchure dans la mer Rouge, & de la ville de Ziden, & à quatre-vingt de celle de Medine. La Mecque eſt ſans murailles; elle n'a pas au delà de ſix mille maiſons, bâties de briques, & couvertes en terraſſe. Le terroir qui l'environne eſt ſterile; mais ce qui la rend conſiderable, eſt que les Mahometans, qui croyent que leur faux Prophete y eſt nay, y ont bâti une magnifique Moſquée, qui eſt viſitée tous les ans par un prodigieux nombre de pelerins Mahometans, qui y accourent de toutes les parties du monde.

MECQUE, la Principauté de la Mecque. *Mecca Principatus.* C'eſt un des plus puiſſants Etats de l'Arabie. On le met ordinairement dans l'Heureuſe, quoy que quelques voyageurs aſſeurent, qu'il eſt de la Petrée. Il s'étend le long de la mer Rouge, depuis le Beglerbeglic de Petra, juſqu'à la Principauté de Zibith, & on luy donne deux cens ſoixante lieuës de long, & environ cinquante de large. C'eſt le Païs qui produit le meilleur Caffé. Ses villes principales ſont la Mecque capitale, Medine, & Ziden. Le Sultan, ou Xeque, ou Xerif de la Mecque, étant des deſcendans du Biſayeul de Mahomet, eſt fort reſpecté par les Princes Mahometans. Le Grand Seigneur luy paye un grand tribut, afin qu'il empêche les Arabes Deduins de piller les Pelerins, qui vont à la Mecque, ou à Medine.

MECQUE, la mer de la Mecque. voyez *Arabique*, le golfe Arabique.

MECQUE, le détroit de la Mecque. voyez *Babelmandel.*

MEDABA. *Medaba.* Ancienne ville de la Judée, ſituée dans la Tribu de Ruben, ſur la riviere d'Arnon. Cette ville, qui porte aujourdhuy le nom de *Medavon*, eſt connuë dans l'hiſtoire des Maccabées par la vengence, que Jonathan & Simon prirent de ſes habitans, qui avoient pillé & tué Jehan leur frere. 1. Macc. ch. 9.

MEDELIN. *Metellinum*, *Metallinum.* Bourg de l'Eſtremadure d'Eſpagne, ſitué ſur la Guadiane, à huit lieuës au deſſus de Merida. Ce lieu eſt la patrie de Ferdinand Cortez, conquerant du Mexique. Il a un vieux château, & un beau pont de vingt arches ſur la Guadiane, qui ne s'y cache pas dans la terre, comme on l'a debité.

MEDELPADIE. *Medelpadia.* Province de la Suede, ſituée le long du golfe de Bothnie, entre l'Angermanie, l'Helſingie, & la Jemptie. Ce païs peut avoir trente-cinq lieuës de long, ſur dix de large; mais il n'eſt que forêts, & montagnes; il n'y a ni villes, ni bourgs, & la plûpart de ſes habitans demeurent, comme les Lapons, ſous de cabanes, faites de branches d'arbres, & couvertes de peaux.

MEDENBLICK. *Medenblicum.* Ville avec un vieux château. Elle eſt ſur la côte ſeptentrionale de la Nort-Hollande, à trois lieuës de Hoorne, & d'Enckuiſe. Medenblick a été la reſidence des Rois de Weſtfriſe. Elle a maintenant entrée aux Etats de Hollande. Ses digues paſſent pour les plus belles du Païs.

MEDES. *Meda.* C'eſt une petite iſle, environnée de deux ou trois autres beaucoup moindres. Elle eſt ſur la côte de la Catalogne, prés de l'embouchure du Ter, du côté du nort.

MEDGYES. *Medgyeſium*, *Mediaſium Pirum.* Petite ville de la Tranſylvanie. Elle eſt ſur la riviere de Kikellew, à douze lieuës d'Hermanſtat, du côté du nort.

MEDIE EN IRLANDE. voyez *Meath.*

MEDIE. *Media.* C'étoit anciennement un Royaume de l'Aſie, dont les Rois poſſederent pendant long-temps l'Empire d'Aſſyrie. Il étoit borné au levant par l'Hircanie, & la Parthe; au ſud par la Perſe Propre, & la Suſiane; au couchant par l'Aſſyrie, & l'Armenie; & au nort par la mer Caſpienne. Ce païs dont Ecbatane aujourdhuy Tauris étoit la capitale étoit diviſé en trois grandes Pro-

Provinces, l'*Antropatene* étoit au couchant, la *Tropatene* au levant, & la *Choromithrene* au ſud. Il renferme aujourdhuy le *Scirvan*, l'*Adirbeitzan*, le *Kilan*, & la partie occidentale du *Terack Agemi*, qui ſont des parties de l'Empire de Perſe.

MEDINA ou LA CITTA VECCHIA. *Metina*, *Midina*, *Melita*. C'eſt une petite ville, ſituée au milieu de l'iſle de Malte, dont elle étoit autrefois la capitale. Elle a un Evêché, ſuffragant de Palerme, en Sicile.

MEDINA DEL CAMPO. *Medina Campeſtris* ou *Campenſis*. Petite ville avec un vieux château, ſituée dans le Royaume de Leon, à dix lieuës de Valladolid, vers le midi occidental.

MEDINA CELI. *Metina Cœli*, petite ville, capitale d'un grand Duché. Elle eſt dans la Caſtille Vieille, Province d'Eſpagne, ſur le Xalon, à quatre ou cinq lieuës de Siguença, vers le levant. On prend Medina Celi pour l'ancienne *Ecleſta* ou *Eteleſta*, petite ville des Celtiberiens.

MEDINA DEL POMAR. *Metina Pomaria*. Bourg de la Caſtille Vieille, en Eſpagne. Il eſt entre l'Ebre, & les confins de la Biſcaye, au nort de la ville de Burgos.

MEDINA DEL RIO SECCO, *Metina Fluvii Sicci*. Petite ville d'Eſpagne. Elle a un vieux château, avec titre de Duché, & elle eſt ſituée ſur un petit ruiſſeau, à ſix lieuës de Palentia, vers le couchant. On croit communement, qu'elle eſt le *Forum Egurrorum* des anciens Aſturiens.

MEDINA SIDONIA. *Aſſidonia*, *Aſſidum*. Petite ville, avec titre de Duché. Elle eſt dans l'Andalouſie, en Eſpagne, ſur une colline, à neuf lieuës de Cadiz, vers le levant.

MEDINA DE LA TORRES. *Metina Turrium*. C'eſt un village, avec château, & titre de Duché. Il eſt dans l'Eſtremadure d'Eſpagne, aux confins de l'Andalouſie.

MEDINA TALNABI, ou AL-NABI, c'eſt à dire la ville du Prophete. *Metina*, *Medina* ou *Methymna Alnabia*, anciennement *Jatreb*, *Jatrib*, *Jatrippa*, *Latrippa*. Ville de l'Arabie. Elle eſt ſituée dans la Principauté de la Mecque, ſur la riviere de Laakic, à dix lieuës de la mer Rouge, & à 80. de la Mecque. Cette ville eſt venerable aux Mahometans, parce qu'elle reçeut Mahomet, fugitif de la Mecque. De faux Prophete y mourut l'an 637. du Salut, & il y eſt enſeveli. C'eſt apparenment pour cette raiſon qu'on l'apelle la *ville du Prophete*.

MEDITERRANE'E, LA MER MEDITERRANE'E. *Mare Mediterranum* ou *Internum*. C'eſt un grand golfe de l'Ocean Atlantique. Cette mer s'étend du couchant au levant, depuis le détroit de Gibralthar, juſqu'aux côtes de la Syrie, ayant au ſud les côtes de l'Afrique, & au nort celles de l'Europe, & de l'Aſie. Elle forme pluſieurs golfes, dont les plus conſiderables ſont ceux de Sidra, & de Capes, en Afrique; celuy de Veniſe en Europe; l'Archipel, la mer de Marmora, la mer Noire, & celle de Zabache entre l'Europe & l'Aſie. On y remarque auſſi pluſieurs celebres détroits, qui ſont ceux de Gibralthar, de Meſſine, de Gallipoli, de Conſtantinople, de Caffa, & la bouche du golfe de Veniſe. Le flux & reflux n'eſt ſenſible dans cette mer qu'en quatre endroits, dans le port de Tunis, dans le détroit de Meſſine, dans le golfe de Veniſe, & dans le détroit de Negrepont. On eſt en peine de ſçavoir d'où vient que la mer Mediterranée ne s'enfle point, puis qu'elle reçoit quantité d'eau de l'Ocean par le détroit de Gibralthar, les eaux de la mer de Zabache, de la mer Noire, & de celle de Marmara par le détroit de Gallipoli, & celles d'un trés-grand nombre de rivieres. Quelques-uns s'imaginent, qu'il doit y avoir quelque grand canal ſoûterrain, qui porte toutes ces eaux, ou dans la mer Rouge, ou dans l'Ocean; mais peut-être s'en écoule-til une grande partie dans l'Ocean par le détroit de Gibralthar, d'une maniere inſenſible, & le reſte ſe diſſipe, ou par evaporations continuelles, ou par des tranſpirations dans les terres, comme nous l'avons dit de la mer Caſpienne.

MEDLIN. *Medelinum*. Village de la Baviere, ſitué ſur l'Inn, à trois lieuës au deſſus d'Oeting. Quelques Geographes prenent ce lieu pour l'ancienne *Medullum* petite ville de la Vindelicie, que d'autres mettent à *Mittespach*, village du même païs, ſitué entre l'Inn & l'Iſer, à huit ou neuf lieuës de Munick, en tirant vers le lac de Chiemzée.

MEDLIN. voyez *Metlin*.

MEDNIKI & WOMIE. *Mednicia*, *Vomia*. Petite ville de la Samogitie, en Pologne. Elle eſt à la ſource de la riviere de Wirwitz, & à onze lieuës de la ville de Roſienne, vers le nort occidental. Elle a un Evêché, fondé par Wenceslas Roy de Pologne, l'an 1413.

MEDOC, le Païs de Medoc. *Medulanus Tractus*. C'eſt un petit Païs du Bourdelois en Guienne. Il eſt au couchant de la ville de Bourdeaux, entre la Garonne, le golfe d'Arcachom, & la mer de Gaſcogne. Ses bourgs principaux ſont Caſtelnau de Medoc, Chaſtillon, Leſparre, & Soulac.

MEDON. *Medona*. Bourg ou village de la Dalmatie. Il eſt ſur une montagne, prés de la riviere de Bojana, un peu au deſſus du lac de Scutari. Quelques Geographes aſſeurent, qu'on voit prés de ce lieu des ruïnes qu'on nomme *Docles*, & qu'elles ſont celles de l'ancienne *Diocles*, ou *Docles*, Patrie de l'Empereur Diocletien. Elle fut

fut Archiepiſcopale, & ſon ſiege a été transferé à Raguſe l'an 990.

MEDUJARES. voyez *Col de Medujares.*

MEDWAY. *Meduacus.* Riviere d'Angleterre. Elle a ſes ſources aux confins des Comtés de Surrey, & de Suſſex, traverſe celuy de Kent, baigne la ville de Rocheſter, & ſe décharge dans la Tamiſe, prés de l'iſle de Schepey.

MEGARE. *Megara*, anciennement *Niſa*, *Niſæa*, *Niſſæa.* Ancienne ville, capitale de la Megaride, en Grece. Elle eſt maintenant reduite en village, & ſituée dans la Livadie, à neuf lieuës d'Athenes, du côté du couchant. Il y avoit une autre Megare, colonie de celle-cy. Elle étoit en Sicile à trois lieuës de Siracuſe, vers le nort; mais elle eſt entierement ruïnée.

MEGHEN ou MEGEN. *Mega.* Petite ville du Brabant Hollandois. Elle eſt capitale d'un Comté, qui porte ſon nom, & ſituée ſur la Meuſe, à une lieuë & demi au deſſous de Raveſtein, & à trois de Grave.

MEGEN. voyez *Meyen.*

MEGIES. voyez *Medgyes.*

MEGRINA. *Megrina.* C'eſt une Province que les vieilles cartes mettent dans la Moſcovie, entre le lac Ilmen, & celuy de Biele-Jezero. Elle eſt maintenant en partie dans le Duché de Biele-Jezero, & une partie dans celuy de Novogrod-Weliki.

MEHAINE. *Mehania.* Riviere des Païs-Bas. Elle baigne Bonef dans le Comté de Namur, & ayant traverſé une petite partie de l'Evêché de Liege, elle ſe décharge dans la Meuſe, à quelques lieuës au deſſus de Huy.

MEHUN. voyez *Meun.*

MEIMAC. *Meimacum.* Abbaye du Limoſin, ſituée à ſept lieuës de la ville de Tulle, vers le nort.

MEIN. *Mœnus.* C'eſt une grande riviere d'Allemagne. Elle prend ſa ſource vers les confins de la Boheme, traverſe la Franconie, & une partie de la Veteravie, & ſe décharge dans le Rhin, vis à vis de Mayence. Elle baigne Culembach, Schweinfurt, Wurtzburg, Wertheim, Aſchaffenbourg, Hanaw, Francfort &c.

MEINGOW. *Mœnogavia.* C'eſt le nom qu'on donne à une Contrée de la Franconie. Elle s'étend le long du Mein depuis la valle de Wurtzburg juſqu'à Aſchaffenbourg.

MEINOW. *Meinovia*, *Augia Minor.* C'eſt une petite iſle de la Souabe. Elle eſt dans le lac de Conſtance, entre la ville de ce nom & celle d'Uberlingen. Elle dépend de l'Evêché de Conſtance, & a un bourg avec une Abbaye celebre.

MEINUNGEN, MEININGEN. *Meininga.* Ville de la Franconie, en Allemagne. Elle eſt capitale du Comté d'Henneberg, & le ſiege de la Chambre de la Regence du païs. On la trouve ſur la Werra, à trois lieuës de Smalkalde, vers le midi.

MEIRA. voyez *Conta.*

MEISSENHEIM. *Meiſenheimum.* Petite ville du Cercle Electoral du Rhin, en Allemagne. Elle eſt capitale d'un petit Gouvernement du Duché de Deux-Ponts, & ſituée ſur le Lauter, environ à trois lieuës de Creutznach, vers le ſud.

MEISSEN ou MISNE. *Miſna.* Ville du Cercle de la Haute Saxe, en Allemagne. Elle eſt dans la Miſnie, ſur l'Elbe, à quatre lieuës au deſſous de Dreſde. Cette ville, autrefois capitale de la Miſnie, eſt grande, bien bâtie, fortifiée, & ornée d'un fort beau chaſteau, & d'un beau pont. Elle a titre d'Evêché, ſuffragant de Magdebourg; mais l'Evêque Jean de Haubitz, ayant embraſſé la Confeſſion d'Augsbourg, remit l'an 1581. l'Evêché à Auguſte Electeur de Saxe, dont les Succeſſeurs le poſſedent encore aujourdhuy.

MELA, ou MILEVE. *Milevum*, *Milevis.* C'étoit anciennement une ville d'Afrique. Elle étoit Epiſcopale, ſuffragante de Carthage. On y tint un Concile l'an 402. & un autre en 416. dans lequel on condemna quelques erreurs de Pelage. Ce lieu n'eſt plus qu'un bourg du Royaume d'Alger. Il eſt dans la Province de Conſtantine, ſur le Sufegmar, à cinq lieuës au deſſous de la ville de Conſtantine.

MEKLENBOURG. voyez *Meckelbourg.*

MELA. *Mela.* Petite riviere de l'Etat de Veniſe. Elle baigne la ville de Breſcia, & ſe va décharger dans l'Oglio.

MELANTA GRANDE, MELONTA. *Melanta* ou *Melonta Major.* C'eſt un bourg de la Dalmatie, ſitué ſur le golfe de Veniſe, à quelques lieuës de celuy de Cattaro, vers le couchant. Quelques Geographes prenent ce lieu pour la ville appellée anciennement *Aſcrivium*, *Aſcrivion*, & *Aſcrovium*, laquelle d'autres mettent à *Caſtel Nuovo*, & Dominique Niger à *Cattaro.*

MELANTOIS, le Quartier de Melantois. *Melanthiſcus* ou *Melanthiſius Ager*, *Melanthoiſa*, autrefois *Medenenſenſe Territorium.* C'eſt une Contrée de la Chaſtellenie de Liſle, en Flandres. Le Melantois eſt entre les rivieres de Marque, & de Duelle. Ses lieux principaux ſont Lille, Seclin, & Anappes.

MELASSO. *Melaſſa.* C'eſt une ville de la Natolie, en Aſie. Elle eſt peu conſiderable, quoy qu'elle ait un Evêché, ſuffragant de Santa Croce. Elle eſt ſituée ſur l'Archipel, environ à dix lieuës de l'embouchure du Madre, vers le midi. On

trouve dans cette ville plusieurs marques de son ancienne magnificence, entr'autres une colomne dédiée à Menandre, petit fils d'Euthydemus, celebre citoyen de Mylasa, en qualité de Bienfaicteur de sa Patrie; ce qui montre que Melasso est la *Mylasa* des Anciens, & non pas *Miletus*, qui est à *Palatia*.

MELASSO, MELAZZO. voyez *Milazzo*.

MELCK. *Melicum*, *Medelicum*. Bourg dominé par un grand château. Il est sur une coline, à l'embouchure de la Piela dans le Danube, en la Basse Aûtriche, à dix-huit lieuës au dessus de Vienne. On prend ce bourg pour celuy du Norique, qu'on nommoit anciennement *Nomare*.

MELDOLA. *Meldula*. Bourg avec titre de Principauté. Il est en l'Etat de l'Eglise, dans la Romagne, aux confins de la Toscane, sur la riviere de Bedese, à six ou sept lieuës au dessus de Ravenne.

MELDORP. *Meldorpium*. Petite ville du Holstein, en Basse Saxe. Elle est dans la Dithmarse, prés de la côte, à quatre lieuës de Tonningue, vers le midi.

MELEDA. *Melita*. C'est une isle du golfe de Venise. Elle dépend de la Republique de Ragusse, & n'est separée, que par un canal, de la Presqu'isle de Sabioncelo. Cette isle peut avoir dix lieuës du couchant au levant, mais elle n'en a pas au delà de deux de largeur. Le bourg de Meleda en est le lieu principal.

MELELUS. voyez *Millier*.

MELER, le Lac Meler. *Melerus Lacus*. C'est un grand lac de la Suede. Il est entre l'Uplande, la Westmanie, & la Sudermanie. Ce lac a de vingt à vingt-cinq lieuës du couchant au levant, & environ dix lieuës de largeur. Il se décharge dans la mer Baltique à Stokholm, qui est sur ses bords, de même que Telge, Stregnes, Torsilia, Arboga, & Koping.

MELFI ou MELPHES. *Melphis*, *Melphia*. Ville du Royaume de Naples. Elle est dans la Basilicate, aux confins de la Capitanate, & de la Principauté Citerieure. Cette ville a titre de Principauté, & un Evêché, auquel celuy de Rapallo a été uni. Il y avoit une vieille citadelle, située sur un rocher, mais elle a été ruïné, avec une grande partie des Couvens, & des maisons de la ville, par un tremblement de terre arrivé le 8. Septembre 1694.

MELIANE. *Malliana*, *Manliana*. Petite ville du Royaume d'Alger, en Barbarie. Elle est sur une montagne, prés de la riviere de Mirom, dans la Province de Tenez, & aux confins de celle d'Alger.

MELIAPOUR. voyez *Maliapour*.

MELIGNANO. voyez *Marignan*.

MELILLE. *Melilla*, anciennement *Rysſadirum*. Petite ville du Royaume de Fez, en Barbarie. Elle est sur la côte de la Province de Gareta, où elle a un bon port, à huit lieuës de l'embouchure de la Mulvia, vers le couchant. Les Espagnols prirent Melille l'an 1497. & ils l'ont bien fortifiée.

MELILLE, *Melilla*. C'est une petite ville de l'Amerique, située sur la côte meridionale de la Jamaique.

MELILLI ou MIRILLI. *Melillis*. Bourg de la Sicile. Il est prés de la côte orientale de la Vallée de Noto, entre Siracuse & Leontini. Quelques Geographes prenent Melilli, pour l'ancienne petite ville nommée *Hybla Parva*, *Galeotis*, & *Megara*, laquelle d'autres croyent être entierement ruïnée.

MELILOT. *Melilotium*. Bourg de la Floride. Il est vers les montagnes Apalaches, & chef du Royaume, qui porte ce nom.

MELINDE. *Melinda*. Ville de l'Ethiopie, située sur la côte du Zanguebar, à l'embouchure de la riviere de Quilimango, environ à vingt-cinq lieuës de la Monbaze, du côté du nort. Melinde est une grande ville, qui a un bon port, & qui est capitale d'un Royaume, qui porte son nom. Son Roy est Mahometan, ami des Portugais, qui font beaucoup de commerce à Melinde, où ils ont fait bâtir un chasteau pour leur seureté.

MELISSA. *Meliſe*, *Meleſa*. Ancien bourg de la grande Grece. Il est peu considerable, & situé dans la Calabre Citerieure, environ à une lieuë de Strongoli, & à deux de la mer Jonienne.

MELITELLO. *Melitellum*. Petite ville ou bourg de la Sicile. Ce lieu est dans la Vallée de Noto, à trois lieuës de Leontini, du côté du couchant.

MELITIAS ou MELANTRADA. *Melantias*. Ancienne petite ville de la Romanie. Elle est sur la mer de Marmora, entre Constantinople & Selivrée.

MELITO. voyez *Mileto*.

MELLE. *Mella*. Petite ville du Cercle de Westphalie. Elle est sur la riviere d'Hase, dans l'Evêché d'Osnabrug, à trois ou quatre lieuës au dessus de la ville de ce nom.

MELLI, le Royaume de Melli. *Mellum Regnum*. Ce Royaume est dans la Nigritie, en Afrique, entre le païs de Malaguette, les Royaumes de Mandingue, & de Cantor, le Niger, & l'Ocean Atlantique. Ce païs est assez fertile, & riche à cause du commerce, mais il n'y a de considerable que la ville, ou bourg de Melli. Le Roy & ses sujets sont Mahometans, & tributaires, dit-on, du Roy de Tombut.

MELLINGEN. *Mellinga.* Petite ville de la Suiſſe, ſituée à une lieuë de Bade, vers le midi, ſur la riviere de Ruſs, qu'on y paſſe ſur un pont couvert. Cette ville appartient aux huit premiers Cantons, qui s'en rendirent les maîtres l'an 1415.

MELNICK. *Melnicum*, anciennement *Bizenia.* Bourg de la Boheme, ſitué ſur l'Elbe, vis à vis de l'embouchure de Muldaw, à ſix lieuës de Prague, vers le nort.

MELONTA, PUNCTA. voyez *Chelidonio*, Capo.

MELUN. *Melodunum*, *Melledunum*, *Mecledunum.* Ville du Gouvernement de l'Iſle de France. Elle eſt dans la Brie, ſur la Seyne, à huit lieuës au deſſus de Paris. Melun eſt une ville mediocrement grande, & fortifiée, la Seyne, qu'on y paſſe ſur deux ponts, y fait une iſle, ſur laquelle on a bâti un chaſteau. Il y a auſſi dans Melun un Bailliage, un Preſidial, & une Election.

MELZO. *Melpum.* Ancien bourg, mais peu conſiderable. Il eſt dans le Milanois, en Italie, environ à quatre lieuës de Milan, vers le levant.

MEMEL, & CLOUPEDE. *Memelia*, *Memelium*, *Memmelburgum*, *Cloupeda.* Ville de la Pruſſe Ducale. Elle eſt dans le Cercle de Schalavonie, aux confins de la Samogitie, & ſur l'embouchure du Curiſch Haff dans la mer Baltique. Memel a un bon port; elle eſt forte, & défenduë par une bonne citadelle. Elle fût preſque conſumée par un incendie l'an 1678. mais elle ſe rétablit tous les jours.

MEMEL, riviere. voyez *Niemen.*

MEMERS ou MESMERS. *Memerſum*, *Mamerſia.* Bourg de France, ſitué dans le Maine, ſur la ſource de la Dive, à huit lieuës du Mans, vers le nort.

MEMMINGUE. *Memminga.* Ville Imperiale d'Allemagne. Elle eſt dans l'Algou, en Souabe, prés de l'Iler, à neuf lieuës de la ville d'Ulm, du côté du midi. Memmingen eſt une ville fortifiée, & dans laquelle il ſe fait un grand commerce de toiles. On la prend pour l'ancienne *Druſomagus* ou *Auguſta Druſi*, ville de la Vindelicie.

MEMPHIS. *Memphis.* C'étoit anciennement la ville capitale de l'Égypte. Elle étoit ſur le bord du Nil. Amrus la ruïna, & bâtit le Caire de ſes ruïnes, au côté oriental du fleuve.

MENAY, le détroit de Menay. *Menaium Fretum.* C'eſt un détroit de la mer d'Irlande. Il ſepare l'iſle d'Angleſey de la Principauté de Galles. Ptolemée l'a pris pour une riviere, & luy a donné les noms de *Tiſis*, *Tiſobis*, & *Toeſobis.*

MENAN. *Menanus.* C'eſt une grande riviere de l'Inde delà le Gange. Elle prend la ſource dans le lac de Chiamay, traverſe toute la partie ſeptentrionale de la Preſqu'iſle, baignant Ava, Tranſiane, & Brema. Elle traverſe enſuite le Royaume de Pegu, & étant entrée dans celuy de Siam, elle ſe diviſe en deux branches, dont l'une baigne la ville de Siam; & vingt lieuës au deſſous elle ſe décharge dans le golfe de Siam par deux embouchures.

MENANCABO. *Menancabum.* Petite ville des Indes. Elle eſt ſur la côte meridionale de l'iſle de Sumatra, vis à vis de l'iſle de Naſſaw, & à cent lieuës du détroit de la Sonde. Elle eſt capitale d'un petit Royaume, qui porte ſon nom.

MENAT. *Menatum.* Abbaye de France. Elle eſt dans l'Auvergne, aux confins du Bourbonnois, & à ſept lieuës de Clermont.

MENBIGZ. *Menbigium*, anciennement *Menba*, *Manba*, *Bambyce*, *Hierapolis.* C'eſt une ancienne ville, qui a été Epiſcopale. Elle eſt dans la Syrie, environ à quinze lieuës d'Alep, vers l'orient ſeptentrional; mais elle eſt preſque toute ruïnée.

MENCIO. voyez *Menzo.*

MENDE, MANDE. *Mimatum*, *Mimate.* Ville de France, capitale du Gevaudan, Contrée du Languedoc, & ſituée ſur le Lot, à ſeize lieuës de Rhodes, vers le levant. Mende a un Evêché ſuffragant d'Alby, & elle a été bâtie des ruïnes de l'ancienne *Gabalum* ou *Anderitum.*

MENDICINO. *Menecina.* Ancien bourg, fort décheu. Il eſt dans la Calabre Citerieure, environ à une lieuë de Coſenza, vers le couchant.

MENDIP-HILLS. *Minarii Montes.* Ce ſont des montagnes fort hautes. Elles ſe trouvent dans le Comté de Sommerſeth, en Angleterre.

MENDOCINO, Capo Mendocino. *Mendocinum Caput.* Ce cap eſt dans l'iſle de Californie, en Amerique, ſur la côte occidentale, à l'endroit où elle ſe tourne vers le nort.

MENDOLIA. *Mendolia.* Bourg de la Calabre, ſitué environ à une lieuë de Boüa, vers le couchant. Quelques Geographes prenent ce lieu pour l'ancienne *Peripolium*, patrie du celebre ſculpteur Praxitele, que d'autres mettent à *Pagliopoli*, village ſitué prés de Mendolia.

MENDRY, MENDRIS. *Mendriſium.* Ville des Suiſſes, ſituée à trois lieuës de Como, du côté du couchant, & capitale du Gouvernement de Mendris, qui eſt le plus avancé vers le midi, de ceux que les Suiſſes poſſedent dans le Milanois, le troiſiéme en ordre, mais un des moindres en étenduë. Il eſt entre le lac de Lugano, & celuy de Como.

MENERBE. *Muerva.* Bourg du Languedoc, ſitué à trois lieuës de la ville de S. Pons, vers le midi.

MENEO, MENO. *Mena.* Ancien bourg de la Sicile. Il eſt dans la Vallée de Noto, prés des ſources de la riviere de S. Paolo, à ſix lieuës de Leontini, vers le couchant.

MENGRELIE. voyez *Mingrelie.*

MENIN. *Menina.* Petite ville fortifiée. Elle eſt dans la Chaſtellenie d'Ipres, en Flandres, ſur la Lys, entre Courtray & Armentieres.

MENLASCO. voyez *Orio.*

MENOUFIA. *Menoufia.* C'eſt une ville de la Baſſe Egipte. Elle eſt dans le Delta, ſur une des branches du Nil, à dix ou douze lieuës du Caire, vers le nort. Elle eſt capitale d'un Caſſilif.

MENTHEIT. *Menthitia.* Province de l'Ecoſſe Meridionale. Elle eſt entre les Comtés de Fife au levant, & celuy de Lennox au couchant, ayant au ſud celuy de Sterling, & au nort ceux de Straterne & de Broud-Albain. La longueur de ce païs eſt de treize lieuës, & ſa largeur moyenne de quatre. Les habitans de ce païs ne prenent pas grand ſoin de le cultiver. Dumblain en eſt la capitale, & le ſeul lieu conſiderable.

MENTESE, MENDES. *Myndus.* Ville ancienne de la Natolie, en Aſie. Elle eſt ſur la côte de l'Archipel, entre le cap Crio, & la ville de Melazzo. Elle étoit anciennement Epiſcopale; maintenant elle eſt le ſiege du Gouverneur de l'Aidirelli.

MENTESELI. *Menteſelia*, anciennement *Lycia.* Contrée de la Natolie en Aſie. Elle eſt une partie de la Caramanie, & elle eſt renfermée dans les montagnes du Taur, entre la Caramanie propre, l'Aidinelli, & la mer de Rhodes. Ses villes principales ſont Patera, Strumeta, Lovante, & Tionda, qui portoient autrefois les noms de Patara, de Myra, d'Andriace, & de Phaſelis. On y voit les reſtes de l'ancienne Limyra, & quelques Geographes y metten. auſſi la ville de Menteſeli, ou de Menteſche, au pié du mont Taur, & environ à vingt deux lieuës de Patera, vers le nort.

MENZO, MENCIO. *Mincius.* Riviere de la Lombardie, en Italie. Elle a ſa ſource au lac de Garda, qui eſt dans l'Etat de Veniſe. Elle y baigne Peſchiera, & Manzambano; enſuite entrant dans le Mantouan, elle forme le lac de Mantouë, dans lequel la ville de ce nom eſt bâtie, & elle va ſe décharger dans le Pô à Sachetta.

MEOTIDE, PALU. voyez *Zabache*, mer.

MEPPEN. *Meppa.* Petite ville fortifiée. Elle eſt dans l'Evêché de Munſter, en Weſtphalie, ſur la riviere d'Haſſa, un peu au deſſus de ſon embouchure dans l'Embs, à dix-huit lieuës de la ville de Munſter, vers le nort.

MEQUE. voyez *Mecque.*

MEQUINENCA. *Mequinencia.* Bourg d'Eſpagne, ſitué dans l'Aragon, au confluant de la Segre & de l'Ebre, & à quatre lieuës de Lerida. Quelques Geographes le prenent pour le lieu des Illergetes, lequel on nommoit *Octogeſa*, *Etoviſſa*, que d'autres mettent à *Aitona*, bourg entre Mequinença & Lerida.

MERA. voyez *Lariſſa*, riviere.

MERAN, MERANIE. *Merania.* Petite ville ou bourg d'Allemagne. Ce lieu, ſitué dans le Tirol, ſur l'Adige, à douze lieuës au deſſus de Trente, étoit anciennement le chef du Duché de Meranie, qui comprenoit tout le Tyrol, & une petite partie de la Haute Baviere. Ce païs eſt entré dans la Maiſon d'Aûtrichel'an 1366.

MERCEX. *Merceſia*, autrefois *Germanicia.* Ville anciennement Epiſcopale. Elle eſt dans la Syrie, prés du mont Aman, au ſeptentrion d'Alep.

MERCHE, LA MERCHE, ou LES MERCHES. *Marchia*, *Merchia*, *Merſia.* Province de l'Ecoſſe Meridionale, bornée au nort par la Lothiane, au couchant par la Lauderdale, & au midi par la Twedale & le Northumberland, dont elle eſt ſeparée par la riviere de Twede; la mer d'Allemagne la baigne au levant. Cette Province n'a guere au delà de huit lieuës de long, & de ſix de large. Son terroir eſt fertile, ſes habitans laborieux & ſoldats, parce qu'elle a été long-temps le theatre de la guerre entre l'Angleterre & l'Ecoſſe. Coldingham en eſt la capitale, Barwick l'étoit autrefois, mais elle dépend maintenant de l'Angleterre.

MERCOEUR. *Mercorium.* Bourg de France, ſitué dans l'Auvergne, entre Clermont & S. Flour, à huit lieuës de l'une & de l'autre. Ce bourg érigé en Duché Pairie par le Roy Charles IX. l'an 1569. a donné le nom à l'ancienne Maiſon de Mercœur, & il appartient maintenant à celle de Vendoſme.

MERCOGLIANO. *Mercuriale.* C'étoit anciennement une petite ville de la Campanie. Ce n'eſt maintenant qu'un village de la Terre de Labourt, ſitué à quatre lieuës de Naples, vers le levant.

MERCIE, le Royaume de Mercie. *Mercia Regnum.* C'eſt une grande partie du Royaume d'Angleterre. Elle étoit autrefois le principal des Royaumes, que les Anglo-Saxons avoient fondés dans la Grande Bretagne. Ses bornes ſont au nort le Royaume de Northumberland, au couchant la Principauté de Galles, au ſud le Royaume de Weſt-Sex, ou les Provinces Occidentales, & au levant les Royaumes d'Eſſex, & d'Eaſt-Angles, avec la mer d'Allemagne. Cette grande Province eſt diviſée en dix-huit moindres qu'on nomme Shires ou Comtés; leurs noms ſont, Cheſter, Shrop, Hereford, Monmouth, Gloceſter, Oxford, Buckingham, Bedford, Huntington, Northampton, Rutland,

Rutland, Lincolne, Nottingham, Darbye, Staſford, Worceſter, Warwick, & Leiceſter.

MERDIN. *Marde.* Ville de la Turquie, en Aſie. Elle eſt dans le Diarbekir, prés du Tigre, environ à quinze lieuës de Moſul, vers le nort. Il y a dans Merdin le ſiege d'un Archévêché.

MEREC. *Merecza, Meretium.* Petite ville du Duché de Lithuanie. Elle eſt dans la Poletie, à l'embouchure du Merecz dans le Niemen, & à onze lieuës au deſſous de Grodno. Ce lieu eſt en une ſituation fort agreable, & il eſt orné d'un magnifique chaſteau, dans lequel Uladiſlas IV. Roy de Pologne mourut l'an 1648.

MERGENTHEIM. voyez *Mariendal.*

MERGO. voyez *Amergo.*

MERIDA. *Emerita, Auguſta Emerita.* Petite ville d'Eſpagne, ſituée dans l'Eſtremadure, ſur la Guadiane, à onze lieuës au deſſus de Badaios. Merida appartient aux Chevaliers de S. Jacques. Elle a quelques fortifications, mais elle n'eſt pas, à beaucoup prés, auſſi conſiderable qu'elle l'étoit anciennement. Elle étoit le ſiege d'un Archévêché, qui a été transferé à Compoſtelle, & elle étoit capitale de toute l'Eſpagne Luſitanique. On y voit encore quelques reſtes d'Aqueducs, & d'Amphitheatres, qui ſont des marques de ſon ancien luſtre.

MERIDA. *Emerita.* Ville de l'Amerique Septentrionale. Elle a été bâtie par les Eſpagnols dans la Preſqu'iſle de Jucatan, environ à vingt-cinq lieuës de Valladolid, vers le nort occidental. Merida a un Evêché, ſuffragant de Mexique.

MERIDIANO. voyez *Lambro.*

MERIONETH-SHIRE, c'eſt à dire le Comté de Merioneth. *Mervinia, Merionethenſis Comitatus.* C'eſt une Province de la Principauté de Galles, en Angleterre. Elle eſt bornée au nort par celle de Carnarvan, au levant par celle de Denbig. Elle a au ſud celles de Cardigan, & de Montgomery; & au couchant la mer d'Irlande. Ce païs peut avoir quatorze lieuës de long, & cinq dans ſa moyenne largeur, mais il eſt plein de montagnes exceſſivement hautes, où l'on nourrit quantité de beſtiaux, à cauſe de la bonté des paturages. Le bourg d'Harleck en eſt le ſeul lieu conſiderable.

MERNIS. *Marnia, Mernia.* Petite Province de l'Ecoſſe Septentrionale. Elle eſt bornée par les Provinces de Marr, & d'Angus, & par la mer d'Allemagne. Elle peut avoir neuf lieuës de côtes, & cinq dans ſa largeur moyenne. Cowye, Dumnotir, & Bervy en ſont les lieux principaux.

MEROE, iſle. voyez *Gueguere.*

MERSBOURG. *Merſoburgum, Martiopolis, Martiſpurgum.* Ville de la Miſnie. Elle eſt capitale du Duché de Mersbourg, & ſituée ſur la Sale, entre Naumbourg & Hall, à ſix lieuës de la premiere, & à quatre de la derniere. Mersbourg a été long-temps Imperiale, & libre, mais ayant été ſoumiſe à ſes Evêques, elle a paſſé de ce joug, ſous celuy des Princes de Saxe.

MERSBOURG, le Duché de Mersbourg. *Dominium Merſoburgenſe*, ou *Ducatus Merſoburgenſis.* Contrée de la Miſnie en Haute Saxe. Elle s'étend aux deux côtés de la riviere de Sala, ayant au deſſus le Duché de Naumbourg, & au deſſous celuy de Hall. Ce païs peut avoir ſept lieuës du couchant au levant, & cinq ou ſix du nort au ſud. Mersbourg capitale, Lutzen, Herbourg, Neumark, & Langſtet en ſont les lieux principaux. Ce païs étoit autrefois un Evêché, ſuffragant de Magdebourg. Jean George de Saxe, qui en étoit Adminiſtrateur, étant parvenu à l'Electorat, le laiſſa par teſtament à Chriſtian ſon troiſiéme fils, dont les deſcendans le poſſedent en titre d'appanage, de même que la Baſſe Luſace.

MERSBURG ou MERSPURG. *Merſoburgum, Merspurgum.* Petite ville ou bourg de la Souabe. Ce lieu, ſitué ſur le lac de Conſtance, à deux lieuës d'Uberlingen, vers le levant, appartient à l'Evêque de Conſtance, qui y fait ſouvent ſa reſidence, de même qu'à Peterlinguen.

MERTOLA. *Myrtilis, Julia Myrtilis.* Bourg fortifié. Il a titre de Comté, & il eſt ſitué dans l'Alentejo, en Portugal, ſur la Guadiane, à huit lieuës de Beia, vers le midi.

MERWE. voyez *Meuſe.*

MERVILLE. *Menariacum, Maurontivilla.* Bon bourg, mais tout ouvert. Il eſt dans la Flandre, aux confins de l'Artois, ſur le Lys, au deſſus de S. Venant.

MESA DE ASTA. *Aſta, Aſta Regia.* C'étoit anciennement une grande ville d'Eſpagne. Ce n'eſt maintenant qu'un grand amas de ruines. Elles ſont dans l'Andalouſie, ſur le Guadalete, entre Arcos, & Xeres de la Frontera, qui a profité de ſes pertes. L'an 713. les Arabes y vainquirent Koderic, dernier Roy des Goths, & ils devinrent par cette victoire les maîtres de l'Eſpagne.

MESAGNA. *Meſſapia, Meſſana Apulia.* Ancien bourg du Royaume de Naples. Il eſt dans la Terre d'Otrante, entre Oria & Brindes, environ à trois lieuës de l'une & de l'autre.

MESCHASIPI. *Meſchaſipius Fluvius.* C'eſt un des grands fleuves de l'Amerique Septentrionale. Il a ſa ſource au cinquante troiſiéme, ou cinquante quatriéme dégré de latitude, & s'étant jointe a la riviere de S. François au quarante ſeptieme dégre de latitude, & ſous le deux cens ſeptante troiſieme de longitude, il cou-

le toujours du nort au fud, entre le Nouveau Mexique, qu'il a au couchant, & le Canada avec la Floride, qui ſont au levant, & ſe va décharger par deux embouchures dans le golfe de Mexique, à quatre-vingt ou cent lieuës de la baye de Spiritu S. vers le couchant. On donne huit cens lieuës de cours à cette riviere, & elle eſt navigable juſqu'aſſez prés de ſon confluant avec celle de S. François. Les païs que cette riviere baigne ſont trés-beaux. Il y croît vers le midi quantité d'arbres fruitiers, & de vignes ſauvages; mais les divers peuples, qui l'habitent, ne prennent la peine d'y cultiver que quelque blé d'Inde. *Le P. Hennepin dans ſa nouvelle découverte des païs de l'Amerique.*

MESEMBRIA. *Meſembria*, *Meſambria*, *Menebria*. Ville de la Turquie, en Europe. Elle eſt dans la Bulgarie, ou ſelon Baudrand dans la Romanie, ſur la mer Noire, entre Stravico & Varne. Elle a le ſiege d'un Archevêché.

MESRATA. voyez *Meſurata*.

MESKIRK. *Meskirchia*. Petite ville du Comté de Furſtenberg, en Souabe. Elle eſt aſſez jolie, porte le titre de Baronie, & eſt ſituée ſur une petite riviere, à cinq ou ſix lieuës d'Uberlingen, du côté du nort.

MESILA. voyez *Micila*.

MESLE. *Metulum*. Bourg du Poitou, en France. Il eſt à la ſource de la Boutonne, à huit lieuës au deſſus de S. Jean d'Angely.

MESOPOTAMIE, que l'Ecriture appelle quelquefois *Aram* ou *Charam*. *Meſopotamia*. C'étoit anciennement une partie de l'Aſſyrie priſe en general. Elle étoit enfermée entre le Tigre, & l'[illegible]s, & de cette ſituation elle prenoit ſon nom, qui ſignifie un *païs entre les fleuves*. Elle avoit l'[illegible] propre au levant, la grande Armenie au nort, la Syrie au couchant, & l'Arabie Deſerte avec la Babilonie au midi. Ce païs porte aujourdhuy le nom de Diarbeckir.

MESSANA. *Meſſana*. Petite ville, ou bourg d'Eſpagne. Ce lieu eſt dans la Biſcaye, prés de la riviere d'Ibaycabel, entre la ville de Victoria, & celle d'Orduna.

MESSIN, le Païs Meſſin. *Metenſis Tractus*. C'eſt un païs enclavé dans la Lorraine. Il dependoit autrefois de l'Evêque de Metz, mais les François en ſont les maîtres depuis l'an 1552. Ses lieux principaux ſont Metz capitale, Gorze, Vic, Moyenvic, Marſal &c.

MESSINE. *Meſſana*, *Meſſena*, *Meſſene*, *Mamertina*. Ville de la Sicile. Elle eſt capitale de la Vallée de Demona, & ſituée ſur le Fare de Meſſine, vis à vis de la ville de Rhege, en Calabre. Cette ville eſt une des plus conſiderables de la Sicile; elle a environ deux lieuës de circuit, avec quatre grands fauxbourg, elle eſt fortifiée à la moderne, défenduë, ou plûtôt bridée par quatre citadelles, dont il n'y a qu'une, qui ſoit dans l'anceinte de la ville. Elle a un port excellent, dont le circuit eſt environ de quatre mille pas: il eſt formé par une langue de terre, qui s'avance dans le Fare, du ſud au nort, & qui ne laiſſe qu'une fort petite entrée, défenduë par une de ſes citadelles, de ſorte qu'il eſt trés-ſeur. Il s'y fait un trés-grand commerce de ſoye, & des étoffes de ſoye, qui ſe fabriquent dans la ville. Il y a un Archevêché, un arcenal bien pourveu, & un magnifique palais, où le Gouverneur fait ſa reſidence. Cette ville, mécontente des Eſpagnols, appella l'an 1674. les François, qui l'abandonnerent à la diſcretion de ſes anciens maîtres l'an 1678.

MESSINE, le Fare ou le Canal de Meſſine. *Fretum Siculum*. C'eſt un celebre détroit de la mer Mediterranée, il eſt entre les côtes de la Sicile & de la Calabre Ulterieure, ayant la mer Tyrrene au nort & l'Ionienne au midi. Ce Canal eſt fameux par le flux & reflux qui s'y fait de ſix en ſix heures, qui ſont quelquefois ſi rapides qu'ils emportent les vaiſſeaux, malgré la reſiſtance des ancres & les font perir. Il y a auſſi à l'entrée ſeptentrionale du canal, les deux écueils nommés par les Anciens *Scylla* & *Carybdis*; le premier, qu'on appelle aujourdhuy Capo Sciglio, eſt un rocher de la côte de la Calabre, qui s'avance en forme de Preſqu'iſle vers le cap de Faro en Sicile. Ce rocher eſt trés-dangereux, tous les vaiſſeaux, qui y ſont emportés par la violence du flux ou par celle des vents y periſſent ſans reſource; la Charybde eſt prés du cap de Faro en Sicile; c'eſt un tournant d'eau, qui a environ trente pas de diametre. Les matelots le craignoient beaucoup autrefois, aujourdhuy ceux de Meſſine vont s'y promener avec des barques plates; & aprés y avoir fait pluſieurs tours au gré de l'eau ils s'en retirent à force de rames.

MESSO. voyez *Mezzovo*.

MESTRATA, ou la côte de Droca. *Meſtrata*, *Ora Drocea*, anciennement, *Pentapolis*. C'étoit anciennement la partie ſeptentrionale de la Cyrenaique, en Afrique; aujourdhuy c'eſt la partie occidentale du Royaume de Barca. Elle eſt baignée par la riviere de Melel, & par celle de Droca, laquelle luy donne le nom de *côte de Droca*; Elle portoit autrefois celuy de *Pentapole* qui ſignifie *cinq villes*, pris de ſes cinq villes qui y étoient, Bereaice, Arſinoë, Ptolemais, Cyrene, & Apollonie, qui ſont aujourdhuy Berniche, Taochara, Tolometa, Cayroan & Bonandrea; outre leſquelles on y voit encore Barca, qui donne le nom à tout le Royaume de Barca.

MESTRE. *Meſtra*, anciennement, *Ad nonum Venetia*.

Venetia. C'eſt un ancien bourg de l'Etat de Veniſe. Il eſt dans le Dogado, ſur le Muſone, à deux ou trois lieuës de Veniſe, tirant vers Trevigni.

MESTRI. *Meſtriana.* C'étoit anciennement une petite ville, ou un bourg de la Baſſe Pannonie. Maintenant ce n'eſt qu'un village de la Baſſe Hongrie, ſitué dans le Comté de Weſprin, vers le lac de Balaton.

MESURACA. *Meſuraca*, autrefois, *Reatium.* C'étoit anciennement une ville de la grande Grece, en Italie. Ce n'eſt maintenant qu'un bourg de la Calabre Ulterieure, environ à deux lieuës de Belcaſtro, du côté du nort.

METAFUS. voyez *Temendfuſt.*

METARO. voyez *Metro.*

METELEN. *Mediolanum.* C'étoit anciennement une ville des Chamaves, en Allemagne. Maintenant ce n'eſt qu'un village de l'Evêché de Munſter, ſitué au couchant meridional de la ville de ce nom, laquelle quelques uns prenent pour l'ancienne *Mediolanum.*

METLING ou MEDLING. *Metelinga.* Ville de la Baſſe Carniole, en Allemagne. Elle eſt capitale du Wiſdiſmarck, & ſituée ſur la pente d'une montagne, prés de la riviere de Kulp, aux confins de la Croatie. Quelques Geographes prenent Metling pour l'ancienne *Metulum*, dont les habitans, ayant bleſſé Auguſte, qui les aſſiegeoit, aimerent mieux s'enſevelir ſous les ruïnes de leur ville, que d'accepter les dures conditions, que cet Empereur vouloit leur impoſer. Cependant quelques uns mettent cette ancienne ville à *Troia*, bourg de la Baſſe Carniole, ſitué environ à trois lieuës de Saaneck, vers le midi.

METLOCK. *Mediolacus.* Bourg avec Abbaye. Il eſt dans la Lorraine, aux confins de l'Archévêché de Treves, dans lequel quelques uns le mettent, & ſur la Sare, à deux lieuës au deſſus de Sarburg.

METELIN. *Mitylene.* Ville capitale de l'iſle de Metelin. Elle a un Archévêché, & un bon port, ſur la côte orientale de l'iſle.

METELIN ou LESBOS. *Mitylene*, *Lesbos.* C'eſt une iſle de l'Archipel. Elle eſt à deux lieuës de la côte de la Natolie, entre Smirne & le détroit de Gallipoli. Son circuit eſt environ de quarante cinq lieuës, ſon terroir fertile, particulierement en vins excellents. Cette iſle, dont Metelin eſt la capitale, a été poſſedée par les Catelufies, Genois, depuis l'an 1355. juſqu'en 1462. que Mahomet II. la leur enleva. Elle paye aux Grands Seigneurs dix-huit mille piaſtres de tribut.

METRAME. *Medama.* Petite riviere de la Calabre Ulterieure. Elle prend ſa ſource au mont Apennin, paſſe prés de Roſſarno, & ſe décharge dans la mer Tyrrene, entre Nicotera & Gioia.

METRO, METARO. *Metaurus.* Riviere de l'Etat de l'Egliſe, en Italie. Elle coule dans le Duché d'Urbin, baigne Foſſombrone, & ſe décharge dans le golfe de Veniſe, prés de Fano.

METZ. *Meta*, *Metis*, anciennement, *Divodurus*, & *Mediomatrices.* Ville capitale du païs Meſſin, ou de l'Evêché de Metz, enclavé dans la Lorraine. Elle eſt au confluant de la Moſelle, & de la Seille, entre le Pont à Mouſſon, & Thionville, à cinq ou ſix lieuës de l'une & de l'autre. Metz eſt une ville ancienne, grande, belle, fortifiée, & défenduë par une bonne citadelle. Elle a un Bailliage, & un Evêché, ſuffragant de Treves, & ſon Evêque prend le titre de Prince de l'Empire. Cette ville fut anciennement la capitale du Royaume d'Auſtraſie, enſuite elle devint Imperiale & libre, Henry II. Roy de France s'en rendit maitre l'an 1552. & l'Empereur Charles Quint l'aſſiegea inutilement la même année. Elle eſt depuis demeurée aux François, qui y ont établi un Parlement l'an 1633.

METZ, le Royaume de Metz. voyez *Auſtraſie.*

MEVAT, le Royaume de Mevat. *Mevatum Regnum.* C'eſt une Province de l'Empire du Grand Mogol, en Aſie. Elle eſt delà le Gange, au nort du Royaume de Bengale, Narval en eſt la ville capitale.

MEULAN. *Mulancum*, *Mellentum.* Petite ville du Gouvernement de l'Iſle de France. C'étoit autrefois un lieu fortifié. Il eſt ſur la Seyne, qu'on y paſſe ſur un pont de pierre, à ſept lieuës au deſſous de Paris.

MEUN, MEHUN. *Magdunum.* Petite ville, avec Bailliage. Elle eſt dans l'Orleanois, Province de France, ſur la Loyre, environ à trois lieuës au deſſous d'Orleans.

MEUN. *Magdunum.* Bourg du Bery, en France. Il eſt ſur l'Eure, à quatre lieuës au deſſus de Bourges. Il y a dans cette Province un village, qui porte auſſi le nom de Meun. Il eſt ſur l'Indre, entre Chaſteau Roux & Buzançois.

MEURS. *Meuſia*, *Murſia*, *Morſia*, *Murocincta.* Petite ville du Duché de Cleves. Elle eſt forte, défenduë par une citadelle, ſituée à deux lieuës de Rhinberg & d'Orſoy, du côté du midi. Elle eſt capitale du Comté de Meurs, renferme entre la Gueldre l'Archévêché de Cologne, & le Duché de Cleves, dont il eſt un fief. Ce païs n'a pas au delà de quatre lieuës de longueur, & de trois de largeur, il appartient à la Maiſon d'Orange, depuis l'an 1600. que la Comteſſe de Nevenar le donna au Prince Maurice.

MEURTE. *Murta.* Riviere de la Lorraine. Elle prend ſa ſource aux montagnes de Vauge, paſſe à S. Dey, à Eſtival, à Nancy, & quelques lieuës au deſſous elle ſe décharge dans la Moſelle.

MEUSE. *Moſa.* C'eſt une grande riviere de la

la Gaule Belgique. Elle a ſa ſource dans la Champagne, vers la ville de Langres, & la ſource de la Marne, d'où elle paſſe dans le Duché de Bar, dans la partie ſeptentrionale de la Champagne, dans le Comté de Namur, dans l'Evêché de Liege, dans le Brabant Hollandois, & dans la Hollande. Elle ſe diviſe à Dort en deux branches, dont la plus ſeptentrionale prend le nom de Merwe, baigne Roterdam, & ſe joignant peu aprés à la meridionale; elle ſe décharge dans la mer par une fort large embouchure. Cette riviere en reçoit pluſieurs autres, dont les principales ſont la Sambre, le Roer ou Rure, le Vahal, & le Leck. Les principales villes qu'elle baigne ſont Verdun, Sedan, Charleville, Mezieres, Charlemont, Dinant, Namur, Huy, Liege, Maſtricht, Ruremonde, Wenlo, Grave, Gorcum, Dordrecht, Roterdam, & la Brille.

MEXAT, MESCHED. *Mexatum.* Ville de la Perſe, capitale du Choraſan, & ſituée environ à quinze lieuës d'Herat, vers le ſeptentrion occidental. On dit que cette ville a ſix lieuës de circuit, & cent mille habitans. On y voit le tombeau d'Ali Riza, gendre, & quatriéme ſucceſſeur de Mahomet.

MEXIQUE, qu'on a appellée auſſi Themiſtitan. *Mexicum, Themiſtitanum.* Ville de l'Amerique Septentrionale, capitale de la Nouvelle Eſpagne, & ſituée dans le Mexique Propre, à quatre-vingts lieuës de S. Juan de Ulua, vers le couchant, & à ſoixante-dix d'Acapulco, vers le nort occidental. Cette ville étoit fort floriſante avant que les Eſpagnols entraſſent dans le païs. Elle étoit ſur une iſle, dans un lac d'eau ſalée, & on ne pouvoit l'aborder que par trois chauſſées, dont la moins longue étoit de trois quarts de lieuë. Elle renfermoit environ quatre-vingt mille maiſons, pluſieurs temples magnifiques & pleins d'idoles fort riches, & trois beaux palais où l'Empereur de Mexique faiſoit ſa reſidence. Ferdinand Cortez, Conquerant du Mexique, aſſiegea cette ville avec neuf-cents fantaſſins Eſpagnols, quatre-vingts cavaliers, & deux cens mille Ameriquains, qui luy furent fournis par ſes Alliés. Il avoit auſſi pour ce ſiege ſix mille canots, dix-huit brigantins, & autant de pieces de canon. Ce fameux ſiege ſe fit l'an 1521. il dura plus de trois mois, & comme les Mexiquains s'y défendirent de ruë en ruë, la ville fût preſque toute ruinée. Cortez la fit rebâtir, & on aſſeure qu'il y eut d'abord plus de cent mille maiſons, preſque toutes d'Ameriquains, mais le nombre des Eſpagnols s'y étant augmenté de jour en jour, ils ont acquis les maiſons des Ameriquains, & en ayant abbatu pluſieurs petites pour en faire une magnifique; il ne s'y trouve maintenant que de trente à quarante mille maiſons, bâties de pierre, ou de brique, auxquelles eſt joint un fauxbourg, d'environ trois mille maiſons, preſque tout habité par des Ameriquains. Cette grande ville eſt fort belle, ſes ruës ſont droites, fort larges, & fort propres, & on y voit quantité de magnifiques bâtimens, palais, egliſes, convents &c. Elle eſt auſſi trés-riche par le grand commerce, que ſes habitans font en Europe par S. Juan de Ulua, & en Aſie par Acapulco. Le Viceroy de la Nouvelle Eſpagne y fait ſa reſidence ordinaire. Il y a auſſi une Audience Royale, c'eſt à dire un tribunal de juſtice, qui juge en dernier reſſort; un tribunal de l'Inquiſition, une Cour de Monoyes, un Archevêché, une Univerſité, & une Imprimerie. Cette ville fût preſque ſubmergée par une inondation en Octobre 1629. & il y perit plus de quarante mille perſones, ce qui a obligé les Eſpagnols de faire un grand conduit au travers d'une montagne, pour vuider une partie des eaux du lac; d'où il eſt arrivé qu'une partie de la ville eſt demeurée à ſec, ſans murailles, ni aucune autre défence. Au reſte on fait venir de l'eau douce à Mexique par un aqueduc, qui a plus de trois mille pas de long, & qui eſt porté ſur des arcades, ſous leſquelles pluſieurs perſones de front peuvent ſe promener commodement.

MEXIQUE, la Province de Mexique, ou le Themiſtitan. *Themiſtitania, Mexicana Provincia.* C'eſt une grande Province de l'Audience de Mexique. Elle eſt bornée au levant par le Tlaſcalan, au nort par le Panuco, & au couchant par le Mechoacan, la mer de Sud la baigne au midi. Ce païs étoit autrefois plein de grandes villes, & trés-peuplé; mais les Eſpagnols l'ont preſque épuiſé d'habitans. Ses villes principales ſont Mexique, & Acapulco.

MEXIQUE, l'Audience de Mexique. *Præfectura Mexicana.* C'eſt une grande Region de la Nouvelle Eſpagne, en l'Amerique Septentrionale. Elle a au couchant l'Audience de Guadalajara, & au levant celle de Guatimala, le golfe, & la mer de Mexique la baignent au nort, & la mer de Sud au midi. Cette Audience eſt diviſée en ſept Provinces; on en trouve ſix dans cet ordre du levant au couchant; Jucatan, Tabaſco, Guaxaca, Tlaſcalan, Mexique & Mechoacan, Panuco qui eſt la ſeptiéme eſt au ſeptentrion des trois dernieres. Mexique eſt la capitale de tout ce païs, & le ſiege de ſon Tribunal, qu'on appelle Audience.

MEXIQUE, le Mexique, ou la Nouvelle Eſpagne. voyez *Eſpagne, Nouvelle Eſpagne.*

MEXIQUE, le Lac de Mexique. *Mexicanus Lacus.* Ce lac en renferme proprement deux, qui ſont d'une égale grandeur, & ſeparez l'un de l'autre

tre par une grande digue, qui va du couchant au levant, le circuit des deux enſemble peut être de cinquante lieuës, la partie ſeptentrionale eſt d'eau ſalée, & on y fait quantité du ſel, la ville de Mexique y eſt bâtie. La meridionale, qui eſt d'eau douce, & qui abonde en poiſſons, ſe décharge dans l'autre. Ce lac d'eau douce ayant l'an 1629. rompu la digue, qui le ſepare de l'autre, fit des grands ravages dans la ville de Mexique, & faillit à l'engloutir entierement.

MEXIQUE, le Golfe de Mexique. *Mexicanus Sinus.* C'eſt une partie de la mer de Mexique. Ce golfe eſt entre la côte meridionale de la Floride, la ſeptentrionale de l'Audience de Mexique, & l'iſle de Cuba. Il eſt ſujet à des grands calmes, & il eſt plein de Tiberons ou Requiens, monſtres marins, qui ont quelquefois douze aunes de long, & qui peuvent emporter d'un meurceau le bras ou la cuiſſe d'un homme.

MEXIQUE, la mer de Mexique ou de la Nouvelle Eſpagne. *Mexicanum Mare.* Cette mer renferme le golfe de Mexique, & toute la partie de la mer de Nort, qui eſt au levant de la Floride, ayant la mer de Canada au ſeptentrion, & les Antilles au midi.

MEXIQUE, le Royaume de Mexique. *Mexicanum Regnum.* C'étoit autrefois un puiſſant Etat de l'Amerique Septentrionale. Le Roy de Mexique poſſedoit un fort grand païs, pouvoit mettre de ſon chef juſqu'à deux cens mille hommes ſur pied, outre les ſecours, qu'il pouvoit tirer de pluſieurs Rois, qui luy étoient tributaires. Ferdinand Cortez entra dans ce païs l'an 1518. & il acheva de le conquerir par la priſe de la ville de Mexique l'an 1521.

MEXIQUE, le Nouveau Mexique, le Nouveau Marata, ou le Nouveau Royaume de Grenade. *Novum Regnum Mexicanum*, ou *Granatenſe*, *Marata Nova.* C'eſt une grande Region de l'Amerique Septentrionale. Ce païs, découvert par les Eſpagnols l'an 1598. eſt entre le 240. & le 272. dégrés de longitude, & il s'étend depuis le 27. de latitude, juſqu'au delà du 45. Il eſt borné au couchant par la mer Vermeille, au midi par la Nouvelle Eſpagne, au levant par la Floride & par la Nouvelle France; & au nort par des terres inconnuës. La riviere del Norte eſt la principale de ce païs. L'air y eſt fort temperé, & le terroir generalement fertile. Il eſt habité par un grand nombre de peuples, dont le langage, & les coûtumes ſont fort differentes, les uns errent avec leurs troupeaux, & les autres ont des bourgs, & même, dit-on, des villes aſſez grandes, & aſſez bien bâties. Ils ſont gouvernés par des Caſiques, qu'ils éliſent, & on dit, qu'ils ont beaucoup de bonté & de docilité. Les Eſpagnols y ont planté pluſieurs colonies, dont la principale eſt S. Fé de Grenade, reſidence du Gouverneur.

MEYEN, ou MEGEN. *Magniacum.* Petite ville, ou bourg du Cercle Electoral du Rhin. Ce lieu eſt dans l'Archévêché de Treves, ſur la Nette, à ſix lieuës de Coblents, du côté du couchant. Il eſt chef du Meyenfeld, qui eſt un païs renfermé entre la Moſelle, le Rhin, l'Archévêché de Cologne, & le Comté de Manderſcheid.

MEYENBERG. *Meyenburga.* Village avec un château. Il eſt dans le Quartier de la Suiſſe, qu'on nomme les *Provinces Libres*, ſur le Ruſs, entre Lucerne & Bremgarten. On aſſure que ce lieu ſe gouvernoit autrefois en ville libre. Les Suiſſes en ſont les maîtres depuis l'an 1385.

MEYENFELD. *Majavilla*, *Magna-villa*, anciennement *Lupinum.* Petite ville avec une citadelle. Elle eſt capitale des dix Droitures, une des trois Ligues des Griſons, & ſituée prés du Rhin, à ſix lieuës au deſſous de Coire.

MEZIERES. *Maceria*, *Maderiacum.* Ville de France. Elle eſt dans la Champagne, ſur la Meuſe, entre Sedan & Charleville, à demi lieuë de celle-cy, & à quatre lieuës de celle-là. Mezieres eſt preſque toute environnée par la Meuſe; elle eſt fortifiée, & commandée par une bonne citadelle.

MEZIERES en BRENNE. voyez *S. Michel en Brenne.*

MEZO. *Amyzon*, *Amuzon.* Ville anciennement Epiſcopale. Elle eſt dans la Natolie Propre, à dix lieuës de Melaſſo, vers le levant.

MEZUME. *Mezuma*, *Oppidum Novum.* C'eſt une ancienne ville de la Mauritanie Ceſarienne. Elle eſt encore de quelque conſideration, & ſituée dans la Province de Tenez, entre la ville de ce nom & celle de Moſtagan.

MEZURADA, Cap de Mezurada. *Menſurada Caput.* Ce cap eſt ſur la côte de la Guinée, prés du petit Dieppe, entre le cap des Palmes, & celuy de Sierra Liona.

MEZURATA, MEZRATA, MESURATA. *Menſurada Caput.* Cap du Royaume de Tripoli, en Barbarie. Il eſt à l'entrée du golfe de Sidra, du côté du couchant, prés de la petite ville de Colbene. On voit ſur la côte de ce cap une petite iſle, qui porte auſſi le nom de Mezurata.

MEZZAB. *Mezzaba.* Ville du Biledulgerid, en Afrique. Elle eſt capitale d'une Contrée, qui porte ſon nom, & qui eſt entre celles de Techort, de Zeb, de Tegorarin, & le Saara.

MEZZANO, Lago di Mezzano. *Mezzanus Lacus*, anciennement *Stationenſis Lacus.* C'eſt un petit lac du Duché de Caſtro, Province de l'Etat de l'Egliſe. Il eſt prés de Petiliano, & il eſt la

ſource de la riviere d'Olpita, qui baigne les ruïnes de Caſtro, & ſe décharge dans le Fiore.

MEZZO, Iſole di Mezzo. *Mezza Inſula*, anciennement *Elaphites Inſula*. Ce ſont trois petites iſles de la Republique de Raguſe. Elles ſont entre la ville de ce nom, & l'iſle de Meleda, dans le golfe de Veniſe. Elles portent les noms de *Calamota*, *Guipana*, & *Mezzo*.

MEZZOVO, ou PINDE. *Mezzovus*, anciennement *Pindus Mons*. C'eſt une chaîne de montagnes de la Grece. Elle ſepare la Theſſalie de l'Epire, & de la Livadie. Elle eſt l'ancien Pinde, dont le Parnaſſe & l'Helicon, qui ſont en Livadie, ſont des branches.

MIANA, *Miana*, anciennement *Apamea*. Ville de l'ancienne Medie. Elle eſt dans l'Yerak Agemi, Province de Perſe, environ à cinq lieuës de Sultanie, vers le ſeptentrion oriental.

MIARY. *Miarius*. C'eſt une grande riviere du Breſil. Elle prend ſa ſource vers le milieu des terres, traverſe la Capitanie de Maragnan, & ſe décharge, vis à vis de l'iſle de ce nom, dans la mer de Nort.

MICALEO, Stretto Micaleo. *Micaleum Fretum*. C'eſt un détroit de l'Archipel. Il eſt entre l'iſle de Samo, & la Natolie, vers la ville d'Epheſe.

MICAVA. *Micava*. Ville de la Contrée de Quanto, en l'iſle de Niphon. Elle eſt capitale d'un petit Royaume qui porte ſon nom.

MICHA, la pointe de Micha. *Miculus mons*. C'eſt un petit cap de la Dalmatie, qui s'avance dans le golfe de Veniſe, prés de la ville de Zara.

MICHELOVIE ou MICHOVIE. *Michelovia*, *Michovia*. Contrée de la Pruſſe Royale. Elle eſt une partie du Cercle de Culm, ſeparée du reſte de ce Cercle par la riviere de Dribentz. Le château de Michelow luy a donné le nom, & Lobaw avec Lauterbourg en ſont les principaux bourgs.

MICOLE, MICONE. *Myconos*, *Micone*. C'eſt une des iſles de l'Archipel, qu'on appelloit autrefois *Cyclades*. Elle eſt entre celles de Teno, & de Nicaria. Les Poëtes feignirent, que les Geans, vaincus par Hercule, avoient été enſevelis dans cette iſle. Elle peut avoir douze ou quinze lieuës de circuit; eſt fort fertile en blé, vin, & principalement en orge, & a une ville qui porte ſon nom. Les Turcs y tiennent un Gouverneur, qui eſt Chrêtien.

MIDDELBOURG, ou MIDELBOURG. *Midelburgum*, *Metelloburgum*, *Metelli Caſtrum*. Ville des Provinces Unies, capitale de la Zeelande, & ſituée dans l'iſle de Walcheren, à une lieuë & demi de Fleſſingue, & à demi lieuë de la mer, avec laquelle elle a communication par un beau canal, qui porte les plus grands vaiſſeaux. Middelbourg eſt une ville grande, belle, propre, fort marchande, particulierement en vins, tous ceux qui viennent par mer aux Provinces Unies paſſant par cette ville. Elle fut faite Epiſcopale l'an 1561. mais cet Epiſcopat fut bientôt éteint par la Reformation.

MIDDELBOURG. *Middelburgum*. Bourg fortifié. Il eſt dans la Flandre Hollandoiſe, à une lieuë d'Ardenbourg, & un peu davantage de l'Ecluſe.

MIDDELBOURG. *Midelburgum*. Bourg ou petite ville des Hollandois. Elle eſt dans les Indes, ſur la petite iſle de Middelbourg, ſituée prés de celle de Ceylan, entre celle de Manar, & la Preſqu'iſle de Jaffanapatan.

MIDDELFART. *Middelfartum*, *Middelfurtum*. Petite ville du Danemarc. Elle eſt dans l'iſle de Fyonie, ſur le détroit de Middelfart, qui eſt l'endroit le plus reſſerré du détroit, nommé le petit Belt.

MIDELLI. *Midalum*. Petite ville, anciennement Epiſcopale. Elle eſt dans la Natolie Propre, ſur le Sangari, entre Peſſin & Chioutaye.

MIDLESEX ou MIDDELSEX. *Midleſexia*, *Middelſexia*. C'eſt une Province de l'ancien Royaume d'Eſſex, en Angleterre. Elle eſt bornée au levant par le Comté d'Eſſex, au nort par celuy d'Hartford, au couchant par celuy de Buckingham, & au midi par celuy de Surrey. Le Comté de Middelſex eſt baigné par la Tamiſe; il eſt de petite étenduë, mais pourtant le plus conſiderable de l'Angleterre, parce que Londres, capitale de tout le Royaume, y eſt ſituée.

MIDNICK. voyez *Medniky*.

MIDOUX. *Midorius Fluvius*. Petite riviere de la Gaſcogne. Elle baigne Naugarot, dans l'Armagnac, Ville-Neuve de Marſan, dans le Condomois, & ſe décharge dans la Douze au mont de Marſan.

MIELNICK. *Mielnicum*. Petite ville de la Mazovie, en Pologne. Elle eſt dans la Polaquie, ſur le Bug, à trois lieuës de Drogiezin, & à vingt de Bielsko, du côté du midi.

MIES. *Miſa*. Bourg ſur une petite riviere, qui porte ſon nom. Il eſt en Boheme, dans le Cercle de Piſen, à quatre ou cinq lieuës de la ville de ce nom, vers le couchant.

MIGANA. *Migana*. C'eſt un lieu du Royaume de Tunis; en Barbarie. Il eſt vers les confins de la Conſtantine, à dix lieuës de Mufti. C'étoit anciennement une ville Epiſcopale, ſuffragante de Carthage, & nommée *Lares*, & *Laris*, & *Laribum Colonia*.

MIGNO-

MIGNONE. *Minio.* C'eſt une riviere de l'Etat de l'Egliſe, en Italie. Elle coule dans la Province du Patrimoine, & ſe décharge dans la mer Tyrenne, un peu au couchant de Civita Vecchia.

MILAN. *Mediolanum.* Ville d'Italie, capitale du Duché de Milan, & ſituée dans une belle plaine, à ſix lieuës de Pavie, entre la riviere du Teſſin, & celle d'Adda, avec leſquelles elle a communication par le moyen de deux grands canaux. Milan eſt une ville trés-ancienne; on prétend qu'elle a été fondée par les Gaulois l'an 170. de Rome, & elle a été enſuite la principale de l'Empire Romain aprés Rome. Elle eſt encore aujourdhuy trés-conſiderable. On la nomme avec raiſon *Milan la Grande*; car elle a dix mille de circuit, vingt-deux portes, quatre-vingt-ſeize paroiſſes, deux cens trente égliſes, quarante convents de Religieux, & cinquante de Religieuſes; dix hoſpitaux qui entretiennent juſqu'à neuf mille pauvres, & cent confrairies, qui renferment un trés-grand nombre d'ouvriers. On y travaille excellemment bien en paſſements, en broderies d'or & d'argent, & en criſtal. On y voit un trés-grand nombre de magnifiques bâtiments; entr'autres ſon Egliſe Cathedrale, qui paſſe pour la plus belle de l'Italie, aprés St. Pierre de Rome. Milan eſt une ville fortifiée, elle eſt défenduë par une citadelle, qui paſſe pour une des plus fortes de l'Italie, ſa garniſon eſt toute d'Eſpagnols, & on n'y laiſſe entrer aucun étranger, ſans la permiſſion du Gouverneur. Il y a dans cette ville une Univerſité, un Archévêché, un Senat compoſé d'un Preſident & de douze Conſeilliers, dont il y en a toûjours trois qui ſont Eſpagnols. On remarque au reſte que cette ville a été aſſiegée quarante fois, & priſe vingt deux. L'Empereur Frideric I. l'ayant priſe l'an 1162. la fit démolir juſqu'aux fondements, & y fit ſemer du ſel, pour venger un affront que ſes habitants avoient fait à l'Imperatrice; mais elle commença à ſe retablir l'an 1171.

MILAN, le Duché de Milan ou le Milanez. *Mediolanenſis Ducatus.* C'eſt un des Etats de la Lombardie, en Italie. Il eſt borné au couchant par le Piemont, & par le Montferrat; au midi par l'Etat de Genes; au levant par ceux de Parme, de Mantouë, & de Veniſe; & au nort par le Valais, les Bailliages des Suiſſes, & le Païs des Griſons. On donne au Duché de Milan quarante-huit lieuës du nort au ſud, & trente-cinq en ſa plus grande largeur du couchant au levant. Il eſt un des plus beaux Païs de l'Italie: l'air y eſt temperé, le terroir, baigné par un trés-grand nombre de rivieres, dont les principales ſont le Pô, le Bormida, le Teſin, l'Adda, & l'Oglio, eſt trés-fertile en blé, en riz, en vin, & en toute ſorte de fruits. Les chemins y ſont preſque par tout tirez au cordeau, & bordez de chaque côté d'un petit canal, dont on ſe ſert pour le tranſport des marchandiſes. On diviſe ce Duché en douze petites Provinces; on en trouve quatre le long du Pô en cet ordre, la Laumeline, le Paveſan, le Lodeſan, & le Cremonois. Il y en a trois au midi de ceux-cy, l'Alexandrin, le Tortonez, & le Territoire de Bobio, lequel on joint quelquefois au Paveſan; les cinq autres vers le nort, ſont le Comté de Vigevan, le Novarois, le Milanez Propre, le Territoire de Como, & le Comté d'Anghiera, dit autrement l'Ugognez. Tous ces païs ont leurs villes capitales de même nom, à la reſerve de la Laumelline, où l'on voit Valence, & Mortare. Le Duché de Milan a eu quelque temps ſes Ducs particuliers de deux Maiſons differentes, qui étoient celle de Viſcomte, & celle de Sforce. Cette derniere ayant fini l'an 1535. Charles Quint entretint longtemps François I. de l'eſperance d'en inveſtir un de ſes fils; mais il en inveſtit en effet ſon propre fils Philippe II. dont les Succeſſeurs le poſſedent encore en qualité de Fief de l'Empire. Ils y tiennent un Gouverneur, qui doit être changé tous les trois ans. Le Païs paye ſes apointemens, & outre cela il donne au Roy d'Eſpagne trois millions de livres en temps de paix, & quatre en temps de guerre.

MILANEZ PROPRE, ou le Territoire de Milan. *Mediolanenſe Territorium.* C'eſt une des plus grandes, & des meilleures Provinces du Duché de Milan. Elle s'étend depuis le Paveſan, qu'elle a au midi, juſqu'au Territoire de Come & aux Bailliages des Suiſſes. Il eſt plein de bourgs, & de villages. Ses lieux principaux ſont Milan capitale du Duché, Marignan, Monza, Melzo, Binaſco & Legnano.

MILAUS. *Meliodunum.* Bourg de la Boheme, ſitué prés du Muldaw, à quatre lieuës de la ville de Thabor, vers le couchant.

MILAZZO ou MELAZZO. *Myla.* Ancienne ville de la Vallée de Demona, en Sicile. Elle eſt ſur le cap de Milazzo, & ſur un petit golfe, qui porte le même nom, environ à huit lieuës de Meſſine, du côté du couchant. Milazzo eſt partagée en deux; une partie, ſituée ſur la montagne, eſt fortifiée; & l'autre, qui eſt le long du golfe, a un bon port, dont l'entrée eſt défenduë par un chaſteau.

MILET. *Miletus.* C'étoit anciennement une ville trés-conſiderable de l'Ionie, dans l'Aſie Mineure. Elle fut celebre par la naiſſance de Thales, d'Anaximandre, d'Anaximene, d'Hecatée, de Pittacus, & d'Eſchines. Elle étoit ſur la côte au midi de l'embouchure du Madre. La plûpart des

Geographes l'ont placée à Melazzo; mais les voyageurs ont trouvé à Melazzo une inſcription, qui jointe avec ſa ſituation, montre qu'elle eſt l'ancienne *Mylaſſa*. Ils ont trouvé auſſi à *Palatſcha*, village qui eſt environ à deux lieuës de l'embouchure du Madre, du côté du midi, une grande quantité de magnifiques ruïnes, & parmi ces ruïnes une inſcription, où l'on lit cinq fois ces mots, la *ville des Miloſiens*, ce qui fait conjecturer, que Palatſcha eſt l'ancienne Milet; mais la ſituation où Strabon, celebre Geographe, a placé l'ancienne Milet, ne répondant pas bien avec celle de Palatſcha, on ne peut pas être bien aſſeuré que ces deux lieux ſoient le même.

MILETO, MILETO. *Miletus*, *Melita*. Ancienne ville des Brutiens, en Italie. Elle eſt maintenant dans la Calabre Ulterieure, à deux lieuës de l'embouchure du Metramno, & de la ville de Nicotera. Elle a un Evêché, fondé l'an 1075. & ſuffragant de Rhege.

MILEVE. voyez *Mela*.

MILFORD-HAVEN, c'eſt à dire le Havre de Milford. *Milfordienſis Sinus*. C'eſt une Baye de la mer d'Irlande. Elle entre fort avant dans les côtes du Comté de Penbrock. Elle paſſe pour le port le plus beau, & le plus aſſeuré de toute l'Angleterre; ſon entrée eſt gardée par deux châteaux, & on voit ſur ſes bords la ville de Penbrock, & le bourg d'Haverfort.

MILHAUD, MILLAUD. *Amilhanum*, *Millialdum*, *Amelianum*. Ville de France. Elle eſt ſur le Tarn, dans le Rouergue, aux confins du bas Languedoc, & à huit lieuës de Rhodes, vers le levant, Milhaud a été fortifiée; on en démolit les fortifications l'an 1629.

MILIA. *Milyas*, *Mylias*. C'étoit anciennement une ville de la Pamphilie, en l'Aſie Mineure. Elle eſt preſque entierement ruïnée. On la met dans la Caramanie, en Natolie, environ à quinze lieuës de Satalie, vers le noit.

MILLAS. *Milla*. C'eſt un bourg du Rouſſillon, ſitué ſur le Tet, environ à trois lieuës au deſſus de Perpignan. On le prend pour le lieu nommé anciennement *Stabulum*.

MILLENBACH, ZABES, ZASZEBES. *Zabeſus*. Ville de la Tranſylvanie. Elle eſt ſur le Maros, à deux lieuës au deſſous de Weiſſenbourg.

MILLIER, MILIER. *Melela*. Petite ville du Barca, en Barbarie. Elle eſt ſur le golfe de Sidra, au midi de Tolometa, & à l'embouchure de la riviere de Millier ou Melel, en latin *Melelus* & anciennement, *Lethon*.

MILLY. *Milliacum*. C'eſt un gros bourg, avec un vieux chaſteau. Il eſt dans le Gâtinois, Contrée du Gouvernement de l'Iſle de France, ſur la petite riviere d'Ecole, à cinq lieuës de Melun, du côté du couchant.

MILO. *Melos*. C'eſt une iſle de l'Archipel. Elle eſt à l'orient du golfe de Napoli, & à vingt lieuës de l'iſle de Cerigo. On luy donne vingt lieuës de circuit: elle eſt fertile, quoy que montagneuſe en pluſieurs endrois. Le principal lieu de cette iſle porte le nom même de l'iſle; c'eſt une ville aſſez peuplée, & qui a deux Evêques, l'un Grec, & l'autre Latin.

MILOPOTAMO. *Milopotamos*. Village avec un bon port, un château fort, & un Evêché ſuffragant de Candie. Il eſt ſur la côte ſeptentrionale de l'iſle de ce nom, à cinq lieuës de Rettimo, du côté du couchant. Quelques Geographes prennent ce lieu pour la *Pantomatrium* de Ptolemée, laquelle d'autres mettent à *A Porto di Attali*, village voiſin de Milopotamo.

MILTENBERG. *Miltenberga*. Petite ville de l'Archévêché de Mayence, en Allemagne. Elle eſt ſur le Mein, à ſix lieuës au deſſus de la ville d'Aſchaffenbourg.

MINA. *Mina*, anciennement, *Chylemath*. Riviere du Telenſin, Province du Royaume d'Alger. Elle prend ſa ſource aux montagnes de Tegdent, baigne la ville de ce nom, & celle de Batha, & ſe décharge dans la mer Mediterranée à Arſer, à huit lieuës d'Oran, du côté du levant. Les Eſpagnols appellent cette riviere *Rio de Cena*.

MINA. voyez *S. George de la Mine*.

MINDANAO. *Mindana*. Ce ſont trois iſles, qui paſſent pour une, parce qu'elles ne ſont ſéparées que par deux petits détroits. On nomme la principale Mindanao, & les deux autres *Canola* & *S. Juan*. Elles ſont les plus meridionales des Philippines, & s'étendent depuis le 162. juſqu'au 170. dégré de longitude, & depuis le 5. juſqu'au 9. de latitude. Elles dépendent de pluſieurs Rois Mahometans, ennemis des Portugais, & des Eſpagnols. Leurs villes les plus connuës ſont Mindanao Saragos, Lomeatan, Dapyti, & Canola.

MINDANAO, & TABOUC. *Mindana*. C'eſt la principale ville de l'iſle Propre de Mindanao. Elle eſt grande, fortifiée, & elle a un bon port, ſur l'entrée du détroit, qui ſepare cette iſle de celle de Canola.

MINDELHEIM. *Mindelheimum*. Petite ville avec une citadelle. Elle eſt ſur le Mindel, en Souabe, à cinq ou ſix lieuës de Memmingen, du côté de l'orient. Quelques uns croyent que cette ville eſt le *Roſtrum Nemavia* des Anciens. Quoy qu'il en ſoit, elle eſt capitale d'une Baronie, qui porte ſon nom, & qui peut avoir cinq lieuës de long, & trois de large. Les Ducs de Baviere la poſſedent en fief de l'Empire depuis l'an 1586.

MIN-

MINDEN. *Minda.* Ville du Cercle de Weſtphalie, en Allemagne. Elle eſt capitale de la Principauté de Minden, & ſituée ſur le Weſer, à douze lieuës d'Oſnabrug, du côté du levant. Minden eſt une ville aſſez forte, elle eſt Anzeatique, & a été Imperiale; mais elle fut ſoûmiſe à ſes Evêques ſous des conditions fort avantageuſes. Elle dépend de l'Electeur de Brandebourg ſous les mêmes conditions.

MINDEN, la Principauté de Minden. *Mindenſis Principatus.* C'eſt un petit Etat du Cercle de Weſtphalie. Il eſt au nort du Comté de Ravensberg, le long des deux bords du Weſer, ayant environ neuf lieues en quarré. Minden, & Petershagen en ſont les lieux principaux. Ce païs a été un Evêché, fondé par Charlemagne l'an 780. Il fut ſecariſé, & cedé à l'Electeur de Brandebourg par la paix de Weſtphalie.

MINDORA. *Mindora.* Iſle de l'Ocean Indien. Elle eſt une des principales entre les Philippines. On la trouve au midi de la Manille, dont elle eſt ſeparée par le détroit de Mindora, qui peut avoir dix lieuës de large, & de vingt-cinq à trente lieuës de long. Ceſte iſle, qui a une centaine de lieuës de circuit, apartient aux Eſpagnols, & elle a une ville de même nom, avec un bon port ſur le détroit.

MINERBINO. voyez *Minorbino.*

MINGRELIE, MENGRELIE. *Mengrelia, Odiſcia, Colchis.* Ce païs, appellé *Odiſci* par ſes habitans, eſt l'ancienne Colchide. Il eſt borné au nort par l'Abaſcie, ou Avogaſie, au levant par la Georgie Propre, & au midi par la Turcomanie; la mer Noire le baigne au couchant. Le Faſſo eſt la plus conſiderable riviere de ce païs, dont l'air eſt aſſez temperé, mais mal ſain, ſur tout pour les étrangers. Le terroir eſt mal cultivé, & preſque par tout couvert de bois; il produit pourtant du grain, blé, ou milet, ſuffiſamment pour ſes habitans, & particulierement du fort bon vin. Il eſt riche en pâturages, ce qui fait que tous les Mingreliens ont des chevaux; leur viande ordinaire eſt le bœuf, & le pourceau outre le gibier, que leurs forets leur fourniſſent en abondance. Le mont Caucaſe nourrit quantité de bêtes ſauvages, des lions, des tigres, des ours blancs, & des bruns, des renards, plus gros que les ordinaires, & des caſtors. Cette montagne met les Mingreliens à couvert des courſes des Circaſſiens par ſa hauteur, & par les murailles qu'ils ont conſtruites dans les endroits les plus acceſſibles, & qu'ils font garder avec quelque ſoin. Ils n'ont que quelques petites villes ou bourgs le long des côtes; dans les terres, leurs maiſons ſont toutes ſeparées les unes des autres. Pour toutes forteresſes ils n'ont que quelques chaſteaux dans le fonds des bois, où ils ſe retirent, quand ils ſont preſſés par leurs ennemis, ils ſont Chrêtiens Grecs, mais extremement ignorans; & ils ont un Primat, qui dépend du Patriarche de Conſtantinople, ſous lequel il y a ſix Evêchés, & ſix Abbayes, qui étoient autrefois des Evêchés. Les Evêques, & les Abbés vont à la guerre, comme les Gentilshommes; ils ſont riches pour le païs, mais ils n'ont que l'uſage de leurs biens: le Prince herite de ce qu'ils laiſſent aprés leur mort, comme les Gentilshommes heritent de leurs ſujets, lors que leur famille s'éteint. Leurs prêtres ſe marient, même pluſieurs fois, en cas de viduité. Les hommes y prenent pluſieurs femmes, & leurs femmes au lieu de ſe tourmenter les unes les autres par leurs jalouſies, s'apliquent à ſe venger de leur maris du mieux qu'elles peuvent, & preſque ſans danger, les hommes étant trés peu delicats ſur ce point. Ils ſont cruels, perfides, & debauchés en toute maniere, & les femmes ne le ſont guerre moins que les hommes. Ils ont des Religieux, & des Religieuſes de S. Baſile, & ils conſacrent leurs enfans à cet Ordre avant l'age de diſcretion. Ils croyent même qu'ils peuvent les tuer dés leur naiſſance, lors qu'ils ne ſe voyent pas en état de les entretenir. Ils font, dit on, le même traitement aux malades incurables, & ils regardent cela comme un acte de piété. Les Turcs font quelque commerce en ce païs, & ils en tirent de la ſoye, du lin, des peaux de bœuf, de marte, de caſtor, du buis, de la cire, du miel excellent, du ſené, de l'ellebore noir, de la ſcamonée, & quantité d'eſclaves, parce que les Gentilshommes ont le droit de vendre leurs ſujets, & qu'ils ſe ſervent ſouvent de ce droit. Au reſte, la Mingrelie eſt diviſée en trois petits états, dont les Princes indépendants les uns des autres, payent quelque tribut au Grand Seigneur. La *Mingrelie Propre* eſt au nort; le *Guriel* au midi le long de la mer Noire, & l'*Imereti* ou *Baſſachioue* au levant du Guriel. Savatopoli eſt la capitale du premier, Varthi du ſecond, & Cotatis du dernier.

MINGRELIE, la mer de la Mingrelie. *Mengrelianum*, ou *Phaſianum mare.* C'eſt la partie orientale de la mer Noire. Elle prend maintenant ſon nom de la Mingrelie, dont elle baigne les terres, & anciennement elle le prenoit de la riviere de Faſſo, qui s'y décharge.

MINHO. *Minius.* Riviere d'Eſpagne. Elle coule dans la Galice, prenant ſa ſource à Caſtro del Rey, d'où elle paſſe à Lugo, à Orenſe, à Tuy, & ſe décharge dans l'Ocean Atlantique, aux confins du Portugal.

MINIO. *Minium.* Ville de la Haute Egypte. Elle eſt ſur le bord oriental du Nil, entre Girgio & Said, & elle eſt capitale du Caſſi if ou Gouver-

nement de Minio, qui occupe la partie orientale de la Vallée du Nil, depuis le Caſſilif de Cherkeſſi, juſqu'à la Nubie. On y remarque outre Minio, Aſſuana, Chana, & Ichmina.

MINOLO. *Minolum.* Village de l'iſle de Candie. Il eſt ſur la côte ſeptentrionale, au couchant de la Canée. Quelques Geographes prennent Minolo pour l'ancienne *Minoa*, qui étoit ſur la côte ſeptentrionale de cette iſle, & diſtinguée d'un autre *Minoa*, qui étoit ſur l'orientale.

MINORI. *Minora.* C'eſt une petite ville du Royaume de Naples, ſituée dans la Principauté Citerieure, ſur le golfe de Salerne, entre Salerne & Amalfi. Minori, peu conſiderable, a un Evêché, ſuffragant d'Amalfi. On la prend pour l'ancienne *Rheginna Minor*, ville des Picentins, & on trouve à ſon voiſinage le petit lieu de *Majori*, qui eſt la *Rheginna Major* de ces mêmes peuples.

MINORBINO, MINERBINO. *Minervinum.* Petite ville du Royaume de Naples. Elle eſt dans la Terre de Bari, ſur les confins de la Baſilicate, à trois lieuës de Canoſa, vers le midi. Minorbino eſt peu de choſe, quoy qu'elle ait un Evêché, ſuffragant de Bari.

MINORQUE. *Minorica*, anciennement, *Balearis Minor.* C'eſt une des iſles Baleares. Elle eſt dans la mer Mediterranée, vers les côtes de la Catalogne, à dix lieuës de l'iſle Majorque, du côté du levant. On luy donne douze lieuës de long, neuf de large, & trente cinq de circuit. Elle eſt pleine de montagnes, & de bois, & on y nourrit une grande quantité de mulets. Ses habitans ſont bons matelots, & grands pirates de même que les Majorquins. Ses principaux lieux ſont Citadella capitale, & Porto Mahon.

MINSINGEN. *Minſinga.* Petite ville avec une citadelle. Elle eſt dans le Duché de Wurtenberg, en Souabe, entre la ville de Tubinge, & celle d'Ulm.

MINSKO. *Minſcum.* Ville de la Lithuanie, en Pologne. Elle eſt capitale du Palatinat de Minsko, & ſituée ſur le Swiſlock, à vingt-ſix lieuës de Novogrod, du côté du levant. Minsko eſt une place forte, défenduë par deux citadelles, dont l'une, ſituée dans des marais, commande la ville.

MINSKO, le Palatinat de Minsko. *Minſcenſis Palatinatus.* Province du Duché de Lithuanie, en Pologne. Elle eſt entre celles de Novogrodeck, de Wilna, de Witepsk, de Mſciſlaw, & le Territoire de Rohaczow. Cette Province eſt aſſez fertile; il y a quantité de Juifs, qui s'appliquent au commerce, & à la medecine, & qui jouiſſent de tous les droits des autres citoyens. On la diviſe en deux chaſtellenies, qui portent les noms de Minsko & de Boriſlow, qui en ſont les capitales.

MINUCIANO. *Minucianum.* Bourg fortifié Il apartient à la Republique de Lucques, en Toſcane, & il eſt enclavé entre la Vallée de Magra, & celle de Carfagnana.

MINTURNE. *Minturna.* C'étoit anciennement une ville Epiſcopale du Nouveau Latium. Elle eſt entierement ruïnée. On voit quelques reſtes de ſes Aqueducs, & de ſon Amphitheatre dans la Terre de Labourt, Province du Royaume de Naples, ſur le Gariglan, prés du bourg de Trajetto, qui a été bâti de ſes ruïnes.

MIOLANS. *Miolanum.* Chateau du Duché de Savoye. Il eſt à deux lieuës de Montmelian, vers le nord-eſt, vis-à-vis de l'embouchure de l'Arc dans l'Iſere. Ce chateau eſt fort par ſa ſituation ſur un rocher fort haut, & eſcarpé de tous côtés.

MIQUENEZ. *Miqueneſa.* Ville du Royaume de Fez en Barbarie. Elle eſt dans la Province de Fez, à douze lieuës de la ville de cenom, à quarante de Salé, & à ſoixante de Tetoüan. Miquenez eſt une petite ville, mal bâtie, & deſagreable; mais extremement peuplée. On fait compte qu'elle contient plus de ſoixante mille habitans. Elle doit ce grand peuple à Moula Iſmaël, Roy de Fez & de Maroc, qui y eſt nay, & y fait ſa reſidence dans un Palais, preſque auſſi grand que toute la ville, au deſſus de laquelle il eſt élevé. Il eſt environné de pluſieurs enceintes de murailles fort hautes, fort épaiſes, & fort blanches; compoſé d'un grand nombre de Pavillons, & de deux Moſquées, où l'on voit quantité de Minarets, ou tours. Tout cela enſemble frape agreablement la veuë de ceux qui vont à Miquenez. S. *Olon Relation de l'Empire de Maroc.* Au reſte, Miquenez eſt aparemment la *Mechneſa* des Cartes de Sanſon.

MIRA. voyez *Limyra.*

MIRAMAR. *Miramarum, Oleaſtrum.* Ancien bourg de la Catalogne. Il eſt prés de la côte, à cinq lieuës de Tarracone, du côté du couchant.

MIRANDA DE EBRO. *Miranda Iberica.* Petite ville de la Caſtille Vieille, en Eſpagne. Elle eſt ſur l'Ebre, aux confins de la Biſcaye, & à douze lieuës de Burgos. Quelques Geographes prenent ce lieu pour l'ancienne *Deobriga*, ville des Antrigons, laquelle d'autres placent à *Vivar del Cid*, village de la même Contrée, & d'autres encore à *Puente d'Orbegno*, village des Aſturies.

MIRANDA DE DOURO. *Miranda Durii.* Ville de la Province de Tra-los-Montes, en Portugal. Elle eſt ſur le Douro, aux confins du Royaume de Leon, à ſept lieuës de Bragance. Miranda eſt bien fortifiée, & a un Evêché ſuffragant de Braga.

MIRANDA, riviere d'Eſpagne. voyez *Eu.*

MIRANDE. *Miranda.* Bourg de la Gaſcogne, en France. Il eſt dans l'Eſterac, ſur la Baiſe, entre Aux & Tarbe, à quatre lieuës de la premiere, & à ſix de la derniere.

MIRANDE ou MIRANDOLE. *Mirandula.* Ville capitale du Duché de la Mirandole. Elle eſt à dix lieuës de Ferrare, du côté du couchant. Cette ville eſt forte, & défenduë par une bonne citadelle, reſidence ordinaire du Prince de la Mirandole.

MIRANDOLE, l'Etat de la Mirandole. *Mirandulanus Ager.* C'eſt une Souveraineté de la Lombardie, en Italie. Elle eſt entre le Ferrarois, le Modenois, & le Mantuan. Elle n'a pas au delà de dix-huit lieuës de circuit; mais le terroir en eſt fort fertile. On y diſtingue le Duché de la Mirandole, la Principauté de Concorde, & le Marquiſat de S. Martin. La Maiſon de Pic, qui poſſede cet Etat, a été renduë celebre dans le XV. ſiecle par le prodigieux ſçavoir de Jean Pic de la Mirandole.

MIRAVET. *Miravetum.* Bourg autrefois fortifié, & défendu par un chaſteau. Il eſt dans la Catalogne, ſur l'Ebre, à quatre lieuës au deſſus de Tortoſe.

MIRABEAU. *Mirabellum.* Petite ville de France, ſituée dans le Poitou, à quatre lieuës de Poitiers, vers le nort. Elle eſt capitale d'un petit païs, qui porte le nom de *Miraballois.*

MIRABELLO, Caſtel Mirabello. *Caſtrum Mirabellum*, anciennement, *Heraclea.* Village avec un bon port, & un chaſteau fort, environné de tous côtés des eaux de la mer. Il eſt ſur la côte ſeptentrionale de Candie, à trois ou quatre lieuës de Spinalonga, vers le midi. Il y a des Geographes qui mettent à Caſtel Mirabello l'ancienne *Panormus*, que d'autres placent à *Voulifmeni*, village voiſin, & d'autres encore prés de la ville de Candie.

MIRABELLO, Capo di Caſtel Mirabello. voyez *Zuane capo.*

MIRECOURT. *Mirecurtium.* Petite ville de la Lorraine. Elle eſt capitale du Païs de Vauge, & ſituée ſur la riviere de Maidon, à ſept ou huit lieuës de Nancy & de Toul, du côté du midi.

MIREMONT. *Miremontium.* Bourg de France, ſitué dans le Perigord prés de la Vezere, environ à ſix lieuës de Bergerac, vers le levant. On voit à Miremont la Caverne de *Cluſeau*, qui va fort avant dans la terre, & dans laquelle les gens du païs diſent, qu'on trouve des ſales, avec quelques peintures, & quelques autels.

MIREPOIX. *Mirapicum*, *Mirapicium*, *Mirapicum*, *Mirepiſca.* Ville du Haut Languedoc, ſituée ſur le Lers, à quatre lieuës de Foix, & de Pamiers, vers le levant. Mirepoix eſt un Evêché, ſuffragant de Thouloufe.

MIRIOFIDI. *Mirioſidium.* C'eſt un bourg de la Romanie, ſitué ſur la mer de Marmara, entre Gallipoli, & Rudiſto. Quelques uns le prennent pour l'ancienne *Myriophitos*, ville Epiſcopale de la Thrace.

MIROM. *Miromus.* Riviere du Royaume d'Alger, en Barbarie. Elle coule ſur les confins des Provinces de Gazaira, & de Tenez, & ſe décharge dans la mer Mediterranée, au bourg de Mirom.

MISCIAGNA. *Miſciagna.* Bourg du Royaume de Naples. Il eſt dans la Terre d'Otrante, entre Brindes & Oria. Quelques Geographes le prennent pour *Rudia*, *Rodai* ou *Roda*, ancienne ville des Salentins, & patrie du Poëte Ennius, laquelle d'autres croyent être entierement ruïnée.

MISCOU. *Miſcovia.* Iſle de la Nouvelle France. Elle eſt dans le golfe de S. Laurens, entre l'iſle de S. Jean, & le Canada Propre. Miſcou eſt petite, mais extremement fertile.

MISENO. *Miſenum Promontorium.* Cap du Royaume de Naples. Il eſt dans la Terre de Labourt, entre Pouzzol & Cume. On y voit les ruïnes de l'ancienne *Miſenum*, qui étoit une ville Epiſcopale.

MISINI. *Miſina.* Petit lieu de la Romanie, ſitué entre Bergas & Perintho. On le prend pour l'ancienne *Druſipara*, *Driſipara*, ville Epiſcopale, ſuffragante d'Andrinople.

MISISTRA & MISITHRA. voyez *Lacedemone.*

MISNE. voyez *Meiſſen.*

MISNIE. *Miſnia.* C'eſt une Province de la Haute Saxe. Sa figure aproche de celle d'un triangle, qui peut avoir trente huit lieuës du couchant au levant & trente deux du nort au ſud. Elle eſt bornée au nort par le Duché de Saxe, & par la Luſace, au midi par la Boheme, & au couchant par la Franconie, & par la Thuringe. La Miſnie, qui a titre de Marquiſat, eſt bien arroſée par l'Elbe, la Multe, la Mulde, le Pleiſs, l'Elſter, & la Sala. Son terroir eſt fort fertile en grains, & en pâturages; il produit même du vin le long de l'Elbe, & on y trouve de bonnes mines d'argent, d'eſtaim, & de plomb. On la diviſe en cinq Contrées, ou Cercles 1. Le *Cercle de Leipſick*, qui renferme le Territoire de Leipſick, avec les Duchés de Hall, de Mersbourg & de Naumbourg. 2. le Cercle de Meiſſen, où ſont les villes de Meiſſen, & de Dreſde. 3. l'*Ertzgeburg* ou le *Cercle des Montagnes*; c'eſt le Quartier où ſont les mines, & les villes de Fridberg & de Chemnits 4. le *Voigtland*, où l'on voit Plawen & Zwickau. 5. l'*Oſterland*, où le *Duché d'Altenbourg*, qui prend ſon nom de ſa capitale. Les

quatre

quatre premieres parties appartiennent à la branche de Saxe Albertine, où Electorale, & la derniere au Duc de Saxe-Gotha, qui eſt de la branche de Weimar, ou Erneſtine.

MISTECA. *Miſteca.* Petit païs de la Province de Guaxaca, en l'Audience de Mexique. Ce païs, qui eſt aux confins du Tlaſcalan, eſt fort montagneux; mais il eſt renommé par la quantité de ſoye, qu'on en tire, qui eſt la meilleure du Mexique. On dit qu'il y a des mines d'or & d'argent, mais que les habitans ne veulent pas les découvrir, de peur d'être forcés par les Eſpagnols à y travailler.

MISTRETTA. *Ameſtrata*, *Ameſtratos*, *Amaſtra*, *Multiſtratum*, *Mutuſtratum*. Ancien bourg, ou petite ville de la Vallée de Demona, en Sicile. Ce lieu eſt ſur la riviere d'Aleſa, vers les montagnes de Madonia, à dix lieuës de Termini, vers le levant.

MITOU, MITTAW. *Mittavia*, *Mittovia*. Ville capitale du Duché de Curlande, en Pologne. Elle eſt dans la Semigalle, au confluant de trois petites rivieres dans celle de Maſza, & à dix lieuës de Riga, vers le midi. Mittaw eſt défenduë par un beau, & fort chaſteau, où le Duc de Curlande fait ſa reſidence ordinaire.

MITTENWALD. *Mittenvaldum.* C'eſt un village de l'Evêché de Freiſingen, en Baviere. Il eſt prés de l'Iſer, à cinq lieuës d'Inſpruck, vers le nort-oüeſt. Quelques Geographes le prenent pour l'ancienne *Inutrium*, petite ville ou bourg de la Vindelicie.

MIXE, la Terre Mixe. *Mixia.* C'eſt un petit païs de la Gaſcogne. Il eſt dans la Baſſe Navarre. St. Palais en eſt la capitale.

MOAB, le Païs de Moab. *Moabitarum Regio.* C'étoit une partie de l'Arabie. Elle étoit au levant de la mer Morte, & du Jourdain, ayant l'Idumée au midi, & le païs des Amorrheens au nort. Ce fut ce païs par lequel les Iſraëlites paſſerent pour entrer dans la Canaan.

MOANTAY. *Moantæa.* Ville de l'Inde delà le Gange. Elle eſt à quatre-vingts lieuës de Pegu, du côté du nort, & elle eſt capitale d'un païs, qui porte le titre de Royaume, & qui eſt dépendant de celuy de Pegu.

MOASCAR. *Moaſcavia.* Ville défenduë par un château, & capitale de la Contrée de Beni-Raſid, dans le Royaume de Telenſin, en Barbarie. Elle eſt ſur la riviere de Suffis, au midi oriental de la ville de Telenſin. Sanſon & pluſieurs autres Geographes la prenent pour l'ancienne *Victoria*, ville de la Mauritanie Ceſarienne.

MOCANDAN. voyez *Mochandan.*

MOCARABES. voyez *Muzarabes.*

MOCCA, MOCHA. *Mocha*, *Mocca.* Ville de l'Arabie Heureuſe. Elle eſt ſur la côte de la mer Rouge, à quinze lieuës du détroit de Babelmandel. Cette ville eſt grande, & fort marchande; elle a un bon port, & eſt capitale de la Principauté de la Mocca, qui eſt fort étenduë, & renferme les villes d'Aden, de Laghi, & d'Almacharana, avec leurs dépendances.

MOCHA. *Mocha.* C'eſt une iſle de la mer de Sud. Elle eſt prés de la côte du Chili, vis à vis de la ville de l'Imperiale.

MOCAANDAN, MOCANDAN ou MOSSANDAN. *Moſandanum Promontorium*, anciennement *Aſaborum Promontorium.* C'eſt un cap de l'Arabie Heureuſe. Il eſt vis à vis de l'iſle d'Ormus, & il donne ſon nom au détroit de Mochandan, qui ſepare le golfe d'Ormus de celuy de Balſera.

MODENE. *Mutina.* Ville de la Lombardie, capitale du Duché de Modene, ſituée prés de la Sechia, à ſept lieuës de Boulogne, du côté du couchant. Cette ville eſt une ancienne Colonie des Romains, elle fut ruïnée par les Goths, & par les Lombards, & rébâtie ſous le regne des enfans de Charlemagne. Elle eſt aſſez grande, aſſez belle, & bien peuplée. On y voit quantité de fontaines, des portiques, d'arcades, d'egliſes, & de monaſteres. Le Duc de Modene y fait ſa reſidence dans un palais trés-magnifique. Elle eſt auſſi fortifiée & défenduë par une bonne citadelle. On remarque qu'on y fait mieux les maſques, qu'en aucun autre lieu de l'Italie.

MODENE, le Duché de Modene, ou le Modenois. *Mutinenſis Ducatus.* C'eſt un des Etats de la Baſſe Lombardie, en Italie. Il eſt borné au levant par le Boulonois, au nort par les Duchés de la Mirandole, & de Mantouë, au couchant par celuy de Parme, & au midi par les terres du Duc de Florence, & de la Republique de Lucques. On donne à cet Etat vingt lieuës du nort au ſud, & quinze du couchant au levant. Le Terroir arrouſé d'un grand nombre de petites rivieres eſt trés-fertile en toutes choſes, & trés-bien peuplé. On diviſe cet Etat en deux parties generales, qui ſont le Duché particulier de Modene, & celuy de Reggio. Ses villes principales ſont dans le premier Modene, Carpi, Saſſuolo, Carfagna, Frignano, & dans le dernier Reggio, Corragio & Berſello. Le Modenois eſt un fief de l'Empire; il fut erigé en Duché par l'Empereur Frideric III. l'an 1452. en faveur de Borſo d'Eſte, dont les deſcendans le poſſedent encore, & payent quatre mille écus par an de rédevance à l'Empereur.

MODICA. *Motuca*, *Mutyca*, *Motyca.* Petite ville de la Sicile. Elle eſt ſur la riviere d'Acellaro, dans la Vallée de Noto, environ à une lieuë de la ville de ce nom.

MODIGLIANA, ou MEDIANA. *Mutilum.* Bon bourg du Duché de Toſcane, en Italie. Il eſt dans la Romagne Florentine, ſur la riviere de Marſano, à trois lieuës de Fayence, du côté du midi.

MODIN. *Modin.* C'étoit anciennement une petite ville de la Judée. Elle a été celebre pour avoir donné la naiſſance aux Maccabées; Modin étoit dans la Tribu de Dan, à huit lieuës de Jeruſalem, vers le couchant. Elle eſt maintenant ruïnée.

MODON. *Methone.* Ville du Belvedere, en la Morée. Elle eſt ſituée ſur un petit cap, à cinq lieuës de Coron, du côté du couchant. Cette ville eſt forte par ſa ſituation & par ſes ouvrages, & elle eſt défenduë par une bonne citadelle; elle a un port trés-commode, & fort frequenté, & un Evêché, ſuffragant de Patras. Bajazet II. l'enleva aux Venitiens l'an 1498. les Venitiens l'ont repriſe l'an 1686.

MODON, golfe. voyez *Coron.*

MODRUSCH. *Modruſa*, anciennement *Tediaſtum.* Petite ville autrefois Epiſcopale, ſuffragante de Zara. Elle eſt dans la Croatie, à ſix lieuës de Zeng, vers le nort.

MODZYR. *Modziria.* Ville de la Lithuanie, en Pologne. Elle eſt ſur le Przepiec, dans le Territoire de Rzeczica, environ à trente lieuës de la ville de ce nom, & à vingt-cinq de celle de Rohaczow, vers le couchant. Modzyr eſt une place forte par ſes ouvrages, mais principalement par ſa ſituation dans un marais: on ne peut y aller que par une chauſſée.

MOEN, iſle. voyez *Moze.*

MOER-SCHANS, c'eſt à dire le fort de Mour. *Moera Arx.* Ce fort eſt dans la Flandre Hollandoiſe, à deux lieuës de la ville d'Hulſt, vers le couchant.

MOESIE. *Moeſia*, & ſelon Ptolemée *Myſia.* C'étoit anciennement une grande Region de l'Illyrie. Elle s'étendoit depuis le confluant de la Save dans le Danube, juſqu'au Pont Euxin, ayant au couchant l'Illirie Propre, au nort la Dace, dont le Danube la ſeparoit, au levant le Pont Euxin, & au midi la Thrace, & la Macedoine. Ce Païs étoit diviſé en deux parties; la Moeſie Superieure, qui renfermoit la Dardanie, étoit au couchant; & au levant la Moeſie Inferieure, qui renfermoit le païs qu'on appelloit la *Scythie Pontique*, ou la *Scythie de Thrace*, ou la *Petite Scythie.* Les Moeſiens étoient des peuples de la Thrace, ils furent ſubjugez par les Romains, qui appellerent leur païs le *grenier de Ceres*, à cauſe de ſa fertilité. Les Serviens & les Bulgares, peuples de la Sarmatie, s'en emparerent enſuite. Les premiers donnerent à la Moeſie Superieure le nom de *Servie*, & les derniers celuy de *Bulgarie* à la Moeſie Inferieure; & c'eſt ſous ces noms de Servie & de Bulgarie, que l'on connoit encore aujourdhuy l'ancienne Moeſie.

MOGOLISTAN, ou l'Empire du Mogol. *Mogoliſtania*, *Mogolis Imperium.* C'eſt un des plus grands Etat de l'Aſie. Sanſon dans ſes grandes cartes le renferme entre le 19. dégré de latitude, & le 38. & entre le 105 de longitude, & le 138. On luy donne ſix cents cinquante lieuës du couchant au levant, & quatre cents cinquante du ſud au nort. Il eſt borné au couchant par la Perſe, au nort par la Grande Tartarie, au levant par la partie ſeptentrionale de la Preſqu'iſle de l'Inde delà le Gange, & au midi par la Preſqu'iſle de l'Inde deçà le Gange, & par les golfes de Bengale, de Cambaye, & de l'Inde. L'air n'eſt pas le même dans ce vaſte païs, trois ou quatre cens lieuës du nort au ſud y mettent ſans doute une grande difference, il eſt pourtant ſupportable par tout. Ses principales rivieres ſont l'Inde & le Gange, qui le traverſent tout entier du nort au ſud; on y peut encore diſtinguer le Guenga, le Nerwer, & le Paddér. Le terroir en eſt generalement fort fertile; on peut voir ce qu'il produit ſur le mot d'Inde. Il s'y fait un trés-grand commerce, tant par les Aſiatiques, que par les Européens. Les peuples du Mogoliſtan ſont de deux ſortes; les naturels du Païs ſont fort baſanez, & Payens de Religion; les Mogols ſont des peuples de la grande Tartarie, qui l'an 1401. envahirent ce païs ſous la conduite du fameux Tamerlan, dont les Grands Mogols ſe diſent les deſcendans. Ils ſont blancs, & c'eſt ce que ſignifie le nom de *Mogol*, qu'on leur a donné. Ils ſont Mahometans de la Secte de Sonnis, qui eſt celle des Turcs. Il y a encore quelques Juifs, & quelques Chrêtiens Européens, ou convertis par les Européens. Sanſon met dans ce Païs trente-huit Provinces, qui ont été autrefois autant de Royaumes, & qui en portent encore le titre. Il en met vingt au milieu du Païs, qui ſont *Delli*, *Agra*, *Jenupar*, *Lathor*, *Hendouns*, *Jeſſelmere*, *Bando*, *Chitor*, *Candis*, *Berar*, *Malway*, *Gualeor*, *Narwar*, *Sambal*, *Bahar*, *Jamba*, *Patna*, *Jeſual*, *Udeſſa*, *Mewat*: dix vers la grande Tartarie, qui ſont *Cabul*, *Attock*, *Kachemire*, *Bankiſch*, *Naugracut*, *Kakares*, *Siba*, *Pitan*, *Gor*, *Kanduana*: quatre vers la Perſe, *Candahar*, *Hajacan*, *Multan*, *Buckar*: & quatre le long des côtes aſſavoir *Tatta* ou *Sind*, *Guzarate* ou *Cambaye*, *Soret* & *Bengale.* L'Empereur du Mogol poſſede encore dans la Preſqu'iſle de l'Inde deçà le Gange le *Royaume d'Orixa*, qu'il a conquis ſur le Roy de Golconde, & les Provin-

ces de Decan, & de Balaguate, qu'il a enlevées au Roy de Decan, qui luy eſt tributaire. Il y a au reſte dans ce vaſte Empire quelques Rajas ou Princes deſcendus des anciens Rois du Païs, qui ne ſont que tributaires du Grand Mogol. Les plus connus de ces Rajas ſont R. Rana, R. Thibbon, R. Boſſou, R. Tulluck Chan, R. Decamperga, R. Manſa, R. Rodorou, & R. Mugg. Il y a auſſi quelques peuples libres, qui ſont les Patas, les Aguvanes, les Bulloques, les Colles ou Quilles, & les Resbutes. Enfin les Portugais y tiennent quelques places dans le Royaume de Guzarate, comme Diu, Daman, Bacaim, l'iſle de Salſete prés de Baçaim, le fort de Manara, & la Roche d'Aſſerim. Cela n'empéche pas que le Grand Mogol ne ſoit un des plus puiſſants Princes de l'Aſie; il eſt le plus riche en or, en argent, en joyaux, en perles, & en pierreries; il domine ſi deſpotiquement, qu'il eſt le maître de toutes les terres de ſon Empire, dont il diſpoſe comme il lui plaît, aprés la mort des Poſſeſſeurs. Il a de grandes forces de terre, tant en infanterie, qu'en cavallerie, mais il n'en a pas de conſiderables ſur mer.

MOGUER. *Moguera.* Petite ville ou bourg de l'Andalouſie, en Eſpagne. Ce lieu eſt prés du Tinto, environ à une lieuë de ſon embouchure dans le golfe de Cadix, & à quinze de Seville, vers le couchant meridional.

MOHATZ. *Mohatzium.* C'eſt un bourg de la Baſſe Hongrie, ſitué dans le Comté de Baraniwar, prés du Danube, à huit lieuës au deſſus du Pont d'Eſſeck. Ce lieu eſt celebre par deux grandes batailles, qui s'y ſont données l'une en 1526. entre Soliman II. & Louïs, dernier Roy de Hongrie, dans laquelle ce Roy fut tué, avec vingt deux mille Chrêtiens; l'autre l'an 1687. entre le Prince Charles de Lorraine, & le Grand Viſir, dans laquelle les Turcs perdirent douze mille hommes, leur canon, & leur bagage, & ne tuerent qu'environ ſix cens Chrêtiens.

MOHILOW. *Mohilovia.* Ville de la Lithuanie, en Pologne. Elle eſt ſur le Boryſthene, à huit ou dix lieuës au deſſous d'Orſſa. Mohilow eſt une grande ville, bien bâtie, & bien peuplée. Elle paſſe pour une des plus fortes de la Pologne, & elle eſt capitale d'un grand Territoire, lequel quelques uns mettent dans le Palatinat de Witepſko, & d'autres dans celuy de Mſciſlaw.

MOJENVIC. *Mojenvicum, Mediovicus.* Petite ville de l'Evêché de Metz, en Lorraine. Elle eſt ſur la Seille, entre Vic & Marſal, à demi lieuë de l'une & de l'autre. Mojenvic eſt conſiderable par ſes ſalines; elle l'étoit autrefois par ſes fortifications, qui ont été démoliës. Louïs XIII. prit cette ville, & elle fut cedée à la France par la paix de Munſter, comme une ville dépendante de l'Empire.

MOIRENC, ou MOYRAN. *Moirencum.* Village du Dauphiné. Il eſt ſur l'Iſére, à quatre lieuës au deſſous de Grenoble. On croit qu'il eſt le bourg, ou la petite ville qui portoit anciennement le nom de *Morginum.*

MOISEVAUX. voyez *Maſmunſter.*

MOISSAC. *Moiſſacum.* Ancienne ville de France. Elle eſt dans le Quercy, ſur le Tarn, un peu au deſſus de ſon embouchure, dans la Garonne. Moiſſac a été ruïnée pluſieurs fois; elle a pourtant encore une Seneſchauſſée, & une Abbaye celebre, dont l'Abbé eſt Conſeigneur de la ville avec le Roy.

MOLA. *Mola.* Bon bourg du Royaume de Naples. Il eſt ſur le golfe de Veniſe, dans la Terre de Bari, à trois lieuës de la ville de ce nom, vers l'orient.

MOLA. *Mola Formia.* C'eſt un ancien bourg du Royaume de Naples. Il eſt dans la Terre de Labourt, ſur le golfe de Gaëte, à une lieuë & demi de la ville de ce nom, vers le levant. Ce lieu a été bâti des ruïnes de l'ancienne *Formia, Phormia, Hormia,* qui fût Epiſcopale. Les Sarazins la détruiſirent l'an 840. & ſon Evêché fût transferé à Gajete. On y fait encore voir les ruïnes de la Maiſon de Ciceron.

MOLARES, los Molares. *Molaria.* Village de l'Andalouſie, en Eſpagne. Il eſt à huit lieuës de Seville, du côté du midi. On le prend pour l'ancienne *Seripo,* petite ville ou bourg de l'Eſpagne Betique.

MOLDAVIE, qu'on nomme auſſi la Grande Valaquie, ou la Valaquie Orientale & Inferieure. *Moldavia, Valachia Major, Orientalis,* & *Inferior.* C'eſt un Païs de la Turquie, en Europe. Il a ſon Prince particulier, qui porte le nom de Vaivode ou d'Hoſpadar & qui eſt tributaire du Turc, & ſi dépendant, que le Grand Seigneur le depoſede, quand il luy plait. Ce païs eſt borné au nort par le Dieſter, qui le ſepare de la Podolie, & au midi par le Danube, qui le ſepare de la Bulgarie, il a au couchant la Ruſſie Noire, la Tranſylvanie, & la Valachie, & au levant la Beſſarabie. On luy donne 90. lieuës de couchant au levant, & 70. du nort au ſud. Ses principales rivieres ſont le Pruth, le Bardalach, & le Seret; l'air y eſt bon, & le terroir fertile en blé, legumes, miel, cire, mais ce qui le rend plus conſiderable eſt la quantité de chevaux de ſervice, qu'il nourrit. Ses habitans ſont Chrêtiens Grecs ſous le Patriarche de Conſtantinople. Jaſſy en eſt la ville capitale, on y remarque encore Soczowa, Targorod, Niemecz, Czarnowce, & Chotzin. Au reſte Baudrand prétend que le nom de la Moldavie, & celuy de la Valaquie

quie ſont tranſpoſez ſur les cartes modernes. voyez *Valaquie.*

MOLDAW, MOLDAWA. *Molda.* Riviere de la Turquie, en Europe. Elle prend ſa ſource dans la Tranſilvanie, coule ſur le confins de la Valaquie Propre, & de la Moldavie, & ſe décharge dans le Seret à Targorod.

MOLDAWA, MOLDADANIA. *Moldava.* Bourg de la Moldavie. Il eſt ſur la riviere de Moldaw, à quatre lieuës de Soczowa, vers le couchant.

MOLESME. *Moliſmum, Moliſma.* Bourg avec Abbaye. Il eſt dans la Champagne, aux confins de la Bourgogne, ſur la riviere de Leigne, à trois ou quatre lieuës de Bar ſur Seine, vers le midi.

MOLFETTA. *Molfetum, Morfitum, Melficum.* Petite ville avec titre de Duché, & Evêché. Elle eſt du Royaume de Naples, & ſituée dans la Terre de Bari, à trois lieuës de la ville de ce nom, dont elle eſt ſuffragante.

MOLHEIM. *Molheimum.* Petite ville ou bourg avec Abbaye. Ce lieu eſt dans le Duché de Weſtphalie, ſur la riviere de Moen, à cinq lieuës de la ville de Lippe.

MOLICRIA. *Molycria.* Bourg ou petite ville de la Livadie, en Grece. Il eſt ſur le golfe de Patras, environ à une lieuë du cap de Molicria, d'Antirrhio, ou de S. André, qui eſt l'*Antirrhium* des Anciens, & qui avec celuy de *Rhio* forme l'entrée du golfe de Lepante.

MOLINA. *Molina.* Petite ville de la Caſtille Nouvelle. Elle eſt ſur la petite riviere de Molina, à quatorze lieuës de Siguença, vers l'orient Meridional. Elle eſt capitale de la Seigneurie de Molina, dont le Roy d'Eſpagne porte le titre, & qui comprend ſoixante & quinze paroiſſes. Au reſte quelques Geographes placent à Molina l'ancienne *Mediolum*, petite ville des Celtiberiens, laquelle d'autres mettent à *Medina Celi.*

MOLINA, SIERRA MOLINA. *Molina Mons.* Montagnes d'Eſpagne. Elles ſont ſur les confins de la Caſtille Vieille, & de la Nouvelle, entre la ville de Molina, & celle de Siguença. Elles ſont une partie de celles, qu'on appelloit anciennement *Orospeda.*

MOLINA, Capo della Molina, ou delle Molini. *Molinum Caput.* Cap de la côte orientale de la Vallée de Demona, en Sicile. Il eſt à l'entrée meridionale du petit golfe de S. Tecle, au levant de la ville de Catania.

MOLINA. voyez *Polina.*

MOLINGAR. *Molingaria.* Petite ville de la Lagenie, en Irlande. Elle eſt capitale du Comté de Weſt-Meath, & ſituée ſur le bord d'un étang, entre Athlone & Trime, à neuf lieuës de la premiere, & à dix de l'autre.

MOLISE. *Moliſa.* Bourg du Royaume de Naples. Il eſt dans le Comté de Moliſe, ſur le Trigno, à trois lieuës d'Iſernia, vers le levant. Moliſe eſt un lieu mal peuplée, & qui déchoit tous les jours.

MOLISE, le Comté de Moliſe. *Moliſinus Comitatus.* Petite Province du Royaume de Naples. Elle eſt entre la Terre de Labour, l'Abruſſe Citerieure, la Capitanate, & la Principauté Ulterieure. Cette Province a la figure d'un triangle, dont les côtés ont treize lieuës de long. Elle eſt montagneuſe; elle ne laiſſe pas pourtant d'être fertile en blé, en vin, en ſaffran, & en ſoye. Le bourg de Moliſe luy donne le nom, & les villes Epiſcopales de Guardia Alfares, de Larina, de Trivento, de Bojano, & d'Iſernia en ſont les lieux principaux.

MOLLEN. *Molna.* Petite ville de la Baſſe Saxe. Elle eſt dans le Duché de Lawenbourg, ſur le Stekenis, entre la ville de Lawenbourg, & celle de Lubeck, à quatre lieuës de la premiere, & à ſix de la derniere.

MOLLICOLNO. *Larenuſia Inſula.* Ce ſont de fort perites iſles, ſituées prés de la côte de Tunis, en Barbarie, au levant du Cap de Bone.

MOLPA. *Melphes.* Petite riviere de la Principauté Citerieure, Province du Royaume de Naples. Elle baigne Laurito, S. Severino, & ſe décharge dans la mer Toſcane, au cap de Palemudo.

MOLSHEIM. *Molſeimum.* Petite ville de l'Alſace, ſituée ſur la riviere de Bruſch, environ à trois lieuës de Strasbourg. Le Chapitre de Strasbourg fait ſa reſidence à Molsheim.

MOLUQUES. *Moluca Inſula.* C'eſt un grand corps d'iſles de l'Aſie. Elles ſont dans l'Ocean oriental, ſous la ligne, au midi des Philippines, & au levant de celles de la Sonde. On les diviſe en petites & en grandes Moluques. Les habitans des unes & des autres ſont Payens dans les terres, & Mahometans ou Chrêtiens nouveaux convertis le long des côtes.

MOLUQUES les petites, ou vrayes Moluques. *Moluca Parva*, ou *Vera.* Ce ſont cinq iſles ſituées le long de la côte occidentale de celle de Gilolo. Elles ſont aux deux côtés de la ligne, & elles ſe ſuivent en cet ordre du nort au ſud, *Ternate, Tidore, Motir, Machian*, & *Bachian*, entre leſquelles on trouve encore celle de Potebacker. Ces iſles ſont fort peu éloignées les unes des autres, & fort petites, la plus grande n'excede pas ſeize lieuës de circuit, & la moindre n'en a que cinq ou ſix. Elles obeïſſent au Roy de Ternate, à la reſerve de Tidore, qui a ſon Roy particulier.

Les Hollandois y ont plusieurs forts, & ils y font tout le commerce, ils en tirent quantité du gingembre, de la canelle, des noix muscades; mais principalement du girofle.

MOLUQUES, les grandes Molucques. *Moluca magna.* Ces isles ont pris leur nom des petites Moluques. Elles sont en fort grand nombre, puis qu'on asseure que le Roy de Ternate seul en possede soixante-dix; les plus celebres sont Celebes, Gilolo, la Terre des Papous, les Amboines, les isles de Ceram, celles de Banda, & celles de Timor, & de Flores.

MOLUQUES, l'Archipel des Molucques. *Moluccarum Archipelagus.* C'est la partie de l'Ocean Oriental, laquelle baigne les isles Moluques. Elle a pris son nom du grand nombre d'isles qu'elle renferme.

MOMONIE, MOUNSTER. *Momonia.* C'est une des quatre grandes Provinces de l'Irlande, la Connacie la borne au nort, la Lagenie au levant, & la mer la baigne au sud, & au couchant; sa longueur du couchant au levant est de cinquante lieuës, & sa largeur du nort au sud environ de trente. Ses principales rivieres sont le Shannon, la Shure ou le Sewer, le Blackwater, & la Lée. Il y a un grand nombre de belles Bayes, dont celles de Waterford, de Dungarvan, d'Yougal, de Kinsale, de Dumnanus, de Bantry, de Mayre, ou de Kilmare, de Dingle, & l'embouchure du Shannon sont les plus considerables. Cette Province comprend six Comtés; on en trouve quatre le long des côtes en cet ordre, Waterford, Corke, Kerry, & Clare. Ceux de Limerick, & de Tipperari sont dans les terres le long du Shannon. Ses principales villes sont Limerick, Waterford & Corke.

MONACO, MOURGUES. *Monoecium, Herculis Monoeci Portus.* Petite ville de l'Italie. Elle est sur la côte de Genes, à deux lieuës de Nise, vers le levant; c'est une place trés-forte par sa situation sur un rocher escarpé, & bâtu des flots de la mer, & defenduë par un superbe chasteau, qui est au haut du rocher. Elle a un fort bon port, & titre de Principauté, qui n'a sous sa dépendance que Menton, & Roccabruna, lieux peu considerables. Elle a pourtant son Prince particulier de la Maison de Grimaldi. Ces Princes sont sous la protection de la France, qui tient garnison dans Monaco, & qui leur a donné en recompence de cette confiance le Duché de Valentinois, & la Baronie du Buis en Dauphiné, le Marquisat de Beaux en Provence, avec le Comté de Carladez, & la Baronie de Calvinet en Auvergne.

MONAGHAN, MONOGHAN. *Monaghanum, Monoghanum.* Bourg presque ruïné. Il est dans le Comté de Monaghan, à sept lieuës d'Armagh, vers le midi occidental.

MONAGHAN, Comté. *Monaghanus Comitatus.* Contrée de l'Ultonie, en Irlande. Elle est bornée au levant par le Comté d'Armagh, au nort par celuy de Tirone, au couchant par ceux de Fermanach, & de Cavan, & au sud par la Lagenie. Il peut avoir treize lieuës de long, & six de large, c'est un païs mal peuplé, plein de bois & de montagnes, dont le bourg de Monaghan est le lieu principal.

MONASTERIACHI, C'est la place ou étoit la ville nommée anciennement *Morgantium, Morgentia* & *Murgantia.* Elle est en Sicile, sur la Jaretta, prés de son embouchure dans le golfe de Catania.

MONASTERO ou LEMPTA. *Lepte Minus, Leptis parva.* C'étoit anciennement une ville de l'Afrique Propre; ce n'est maintenant qu'un bourg, situé sur la côte du Royaume de Tunis, entre Susa & Elmadia.

MONBAR. *Mons Barrus.* Bourg de la Bourgogne. Il est sur la Brenne, à trois lieuës de Semeur, vers le nort.

MONBAZE. *Monbaza, Monbaccia.* Ville capitale du Royaume de Monbaze. Elle est bâtie sur une petite isle, qui est tout auprés de la côte de Zanguebar, en Ethiopie. Cette ville est grande, bien bâtie, & bien peuplée, & elle a un bon port, avec une bonne citadelle. Les Portugais saccagerent cette ville l'an 1510. & ils se fortifierent dans la Citadelle; mais le Roy de Monbaze, qui s'étoit fait Chrêtien, ayant eu quelque démelé avec le Gouverneur Portugais, emporta la citadelle d'assaut, égorgea tous les Chrêtiens, & prit le Turban, pour être protegé par les Mahometans.

MONBAZON. *Mons Bazonis*, ou *Basonis.* Bourg avec titre du Duché. Il est dans la Touraine, sur l'Indre, à trois lieuës de Tours.

MONBELLIARD. *Mons Bellicardus.* Petite ville capitale du Comté de Monbelliard, & située sur l'Albanie prés de son embouchure dans la Doux, à onze lieuës de Basle, vers le couchant. Monbelliard a un beau chasteau, qui est la residence de ses Comtes, elle avoit autrefois une bonne citadelle.

MONBELIARD, Comté. *Montis Bellicardi Comitatus.* C'est un petit païs, situé entre la Franche Comté, & l'Alsace. Monbelliard en est le lieu principal, les autres sont Mandeure, Blanmont, Chastelot, Passavant, Hericour &c. Ce Comté a rang entre les Principautés de l'Empire. Il est possedé par un Prince de la Maison de Wurtenberg. Le Roy de France étant dévenu maître de la Franche Comté, le fit condemner par le Parlement de Besançon à luy en faire homage. Ce qui

qui n'ayant pas été fait il ſe ſaiſit du païs; mais il a été oblige par la paix de Reſwick à le reſtituer.

MONBLANQ. *Mons Albus.* Bourg avec titre de Duché. Il eſt dans la Catalogne, ſur le Francoli, à cinq lieuës de Tarragone, vers le nort.

MONBRISON. *Monbriſonium.* Petite ville de France. Elle eſt capitale du Forez, & ſituée ſur la Veſiſe, à dix lieuës de Lion, vers le couchant.

MONCALIER. *Mons Calerius.* Bourg du Piemont. Il eſt ſur le Po, à une lieuë au deſſus de Turin.

MONCAON. *Monſonium.* Bourg du Portugal, ſitué ſur le Minho, à trois lieuës au deſſus de Tuy. Ce lieu eſt fortifié, & les Eſpagnols ont tenté pluſieurs fois inutilement de s'en rendre les maîtres.

MONCASTRO. *Moncaſtrum, Ænia.* Ancien bourg de la Macedoine. Il eſt à cinq lieuës de Salonichi, vers le midi occidental.

MONCASTRO. voyez *Bialogrod.*

MONCAIO. *Moncaius*, *Caunus* ou *Cacus mons.* C'eſt une grande montagne de l'Aragon, en Eſpagne. Elle eſt aux confins de la Caſtille Vieille, au couchant ſeptentrional de Tarragone.

MONCAIQUE. *Monchicum.* Bourg du Portugal. Il eſt dans l'Algarve, à trois lieuës de Silves, vers le couchant. Ce bourg donne le nom à la Sierra de Monchico, qui eſt ſur les confins de l'Algarve, & de l'Alentejo, prés de la côte, & qui étoit appellée anciennement, *Cieus Mons.*

MONCLOVA. voyez *Caſtillo della Monclava.*

MONCON. *Montio*, *Montiſonium.* Petite ville aſſez bien fortifiée. Elle eſt dans l'Aragon, en Eſpagne, au confluant de la Soſa, & de la Cinca, à deux lieuës au deſſous de Balbaſtro.

MONCONTOUR. *Moncontorium.* Petite ville de France. Elle eſt dans le Poitou, ſur la Dive, à neuf lieuës de Saumur, vers le midi. l'Amiral de Coligny y fut bâtu l'an 1569. par les troupes du Roy Charles IX.

MONCORNET. *Mons Corneti*, *Mons Cornutus.* Petite ville de la Picardie. Elle eſt prés de la Champagne, à dix lieuës de Rheims, vers le nort.

MONDA. *Munda.* C'étoit anciennement la ville capitale des Turdetans, celebre par la victoire, que Jule Ceſar y gagna contre Cneius Pompeius, fils du grand Pompée. C'eſt maintenant un bourg de la Grenade, ſituée à ſix lieuës de la côte, & de la ville de Marbella, vers le nort.

MONDE. *Mundus*, *Orbis.* Par le Monde on entend quelquefois tout l'Univers, qui comprend le Ciel, la Terre, & generalement toutes les creatures; d'autres fois on entend par le Monde le Globe de la terre, & des eaux. Enfin les Geographes le prennent ſeulement pour la terre, & ils le diviſent en trois parties generales. 1. le *Monde ancien*, qui comprend l'Europe, l'Aſie & l'Afrique. 2. le *Monde Nouveau*, qui eſt l'Amerique. 3. le *Monde Inconnu*, ſous lequel on renferme les terres Arctiques, & les Auſtrales, dont on ne connoit que quelques côtes.

MONDEGO. *Monda*, *Munda.* Riviere du Portugal. Elle prend ſa ſource prés de la ville de Guarda, traverſe la Province de Beira, baigne Coimbre, & ſe décharge dans l'Ocean Atlantique, au cap de Mondego, qui eſt au nort de ſon embouchure.

MONDIDIER. *Mondiderium*, *Mons Deſiderii.* Petite ville de la Picardie, en France. Elle eſt ſur une colline, entre Amiens & Compiegne, à ſept lieuës de l'une & de l'autre.

MONDONEDO. *Mindon*, *Mindonia.* Petite ville de la Galice, en Eſpagne. Elle eſt dans les montagnes, ſur la riviere de Vallindares, à dix lieuës de Lugo, vers le nort. Cette ville eſt fort peu importante, quoy qu'elle ait un Evêché, ſuffragant de Compoſtelle. Au reſte, pluſieurs croyent qu'elle eſt l'ancienne *Ocelum*, que d'autres mettent à *Ottero del Rey*, village prés de Lugo. Il y en a auſſi, qui prennent Mondonedo pour l'ancienne *Glandomirum* ou *Grandomirum*, dont d'autres croyent que le village appellé *Puente Brandomil*, qui eſt entre Compoſtelle & Finiſterre, a conſervé le nom, & la ſituation.

MONDOVI, MONDEVI. *Mons Regalis*, *Mons Vici.* Ville du Piemont, ſituée au pié du mont Apennin, à cinq lieuës de Coni, du côté du levant. Mondovi eſt une ville forte, & défenduë par une bonne citadelle. Elle a un Evêché, ſuffragant de Turin, & aprés cette capitale, elle eſt la plus grande, & la mieux peuplée du Piemont. Elle eſt capitale d'un territoire, où il n'y a rien de conſiderable, que la petite ville de Bene.

MONDRAGONE. voyez *Rocca de Mondragone.*

MONE, MOEN. *Mona.* Iſle du Danemarc. Elle eſt prés de la côte meridionale de Zeelande, dans la mer Baltique. Cette iſle fort fertile en grains, n'a pas davantage de quatre lieuës de long, & de deux de large. Stege en eſt le lieu principal.

MONEMUGI. voyez *Monoemugi.*

MONERVINO. voyez *Minorbino.*

MONESTIER. *Monaſterium.* Village du Dauphiné, ſitué à trois lieuës de Briançon, vers le couchant. Quelques uns prennent ce lieu pour le bourg nommé anciennement *Stabatio.*

MONFAUCON. *Mons Falconis.* Bourg de la Champagne. Il eſt vers la Meuſe, & l'Evêché de Verdun, à quatre lieuës de la ville de ce nom.

MONFELTRO, MONTEFELTRO. *Mons Feretranus.* C'eſt un petit païs de l'Etat de l'Egliſe. Il eſt dans le Duché d'Urbin, aux confins

de la Romagne, & n'a rien de conſiderable que la ville de S. Leo, que quelques uns nomment auſſi Monfeltro.

MONFERRANT. *Monferrantium*, *Monferrandus*. Ville avec Bailliage. Elle eſt dans la Baſſe Auvergne, ſur la petite riviere de Bedat, environ à un quart de lieuë de Clermont. Le Marquis d'Eſiat vouloit joindre ces deux villes ſous le nom de Clermont-Ferrant; mais la jalouſie de leurs habitans mit tant d'obſtacles à ce deſſein, qu'il ne peut pas l'executer.

MONFERRAT. *Mons Ferratus*. C'eſt un païs de la Lombardie, en Italie. Il eſt borné au midi par la Republique de Genes, au levant par le Duché de Milan; au nort, & au couchant par le Piemont. Sa longueur, du nort auſud, eſt de vingt-quatre lieuës, & ſa plus grande largeur de douze. Ce païs a pluſieurs collines fertiles en blé, & en vin excellent, & c'eſt de là qu'il a pris ſon nom, qui ſignifie une *montagne fertile*. Il a titre de Duché, & il a eu ſes Ducs particuliers juſqu'en 1533. que leur famille fût éteinte. Il y eut enſuite entre les Ducs de Mantouë, & de Savoye de grandes guerres pour ce pays, leſquelles furent terminées par la paix de Cheraſque l'an 1631. en vertu de laquelle le Duc de Savoye poſſede Trin & Albe, avec leurs territoires, & le Duc de Mantouë ceux de Cazal & d'Acqui, & de Nice de la paille.

MONFLANQUIN. *Mons Flanquinus*. Bourg de la Guienne. Il eſt dans l'Agenois, à ſept lieuës d'Agen, du côté du nort.

MONFORT L'AMAURY. *Monfortium Amalrici*, ou *Almaria*. Petite ville, avec un ſiege d'Election. Elle eſt dans l'Iſle de France, à huit lieuës de Paris, du côté du couchant.

MONFORT. *Monfortium*. Petite ville des Provinces Unies. Elle eſt dans celle d'Utrecht, ſur le petit Yſſel, à trois lieuës de la ville d'Utrecht. Les François s'emparerent de cette ville dans la guerre de 1672. & en l'abandonnant ils en démolirent le chaſteau.

MONFORT. *Monfortium*. Bourg de la Gueldre Eſpagnole. Il eſt ſur le bord d'un Marais, entre le Roer & la Meuſe, à deux lieuës de Ruremonde, du côté du midi.

MONFORTE DE LEMOS. *Monfortium*. Bourg de la Galice, en Eſpagne. Il eſt à dix lieuës de Lugo, vers le midi. Quelques uns y placent l'ancienne *Dactonium*, que d'autres mettent à Rivadeo.

MONGAL. voyez *Mongul*.

MONGATZ, MONKATZ. *Mungatium*. C'eſt une des meilleures fortereſſes de l'Europe. Elle eſt dans le Comté de Pereczaz, en la Haute Hongrie vers les confins de la Tranſylvanie, & de la Pologne. Cette fortereſſe conſiſte en un gros bourg, ſitué au pié d'un rocher, & environné d'une paliſſade, & d'un foſſé fort large, & fort profond, autour duquel regne un fort grand marais. Ce bourg eſt dominé par une citadelle, conſtruite au ſommet du rocher, qui eſt fort haut, eſcarpé de tous côtés, & accеſſible ſeulement par un chemin, qu'on a taillé dans le roc. Cette citadelle eſt environnée d'un foſſé, taillé de même, & elle eſt compoſée de trois chaſteaux, qui s'élevent les uns ſur les autres, & qui ſont ſeparez par de bons foſſez. La Conteſſe de Tekely, aſſiegée dans cette place par les Imperiaux, les obligea à lever le ſiege. Mais les Imperiaux ayant enſuite bloqué cette place la Conteſſe fut enfin obligée, ne recevant aucun ſecours, de la rendre l'an 1688.

MONGELLINO, MUNGELLINO. *Mongellinum*. Bourg de la Vallée de Noto, en Sicile. Il eſt prés de la ſource de la riviere de Terra Nuova, à douze lieuës de Siracuſe, vers le couchant. Quelques Geographes le prennent pour l'ancienne *Magella* ou *Macella*, que d'autres mettent à *Roſmano*, bourg où l'on trouve quantité de maſures, & qui eſt environ à deux lieuës de la petite ville d'Enna, vers le levant.

MONGIA. *Mongia*. Bourg de la Galice, en Eſpagne. Il eſt ſur le cap de Mongia, à deux lieuës de Finiſtere, vers le nort. Quelques Geographes le prennent pour le lieu appellé anciennement, *Ara Seſtiana* ou *Ara tres Auguſti*, que d'autres mettent à Gijon, dans l'Aſturie.

MONGOMERY. voyez *Montgomery*.

MONGUL, MONGAL. *Mongalia*, *Mongulia*. C'eſt une vaſte Region de la Grande Tartarie. On la place communement le long de l'Ocean Septentrional, & de l'Oriental, & on y fait couler la riviere de Tartar, d'où la Tartarie a pris ſon nom. Cette circonſtance toute ſeule peut faire juger, avec aſſez de certitude, que ce païs eſt mal ſitué; car quelle apparence y a-t-il, qu'on fut allé chercher le nom de la Tartarie dans le Tartar, qui ſelon la ſituation, qu'on luy donne, auroit été la derniere choſe qu'on y auroit découverte. Mr. de Witſen dans ſa grande Carte de la Tartarie, place le Mongul tout autrement, il l'apelle *Mugalie* en latin *Mugalia*, & il le borne au couchant par la montagne d'Altay, qui eſt l'Imaus des Anciens, au midi par le Turqueſtan, le le Tangut, & la Chine, au levant par l'Ocean Oriental, & au nort par la riviere d'Amur ou de Ghamas, qui le ſepare de la Daurie, des Gilikes, & d'autres peuples trés peu connus. Ce Geographe y renferme le deſert de Xamo, au nort duquel il fait couler la riviere de Tatar, qui prend enſuite les noms de Schingal, & de Quantung, & il y

il y met plusieurs villes, qui appartiennent aux Chinois, de qui plusieurs Princes de ces Tartares dépendent. Le P. Avril dans ses voyages s'accorde en partie avec cette Carte; car depuis le lac de Beykal, qui est prés des sources de l'Amur, jusqu'à la Chine, il ne met que les Tartares *Monguls*. Il dit qu'ils sont errans, riches en bestiaux, fort doux, & fort paisibles, & qu'ils entretiennent correspondance avec les Moscovites, qui les confinent par la Siberie. Ils ont plusieurs Princes particuliers, & trois Chams fort puissans, & d'une même famille, & ils n'ont pas l'usage des armes à feu; mais ce voyageur ne donne le nom de Monguls qu'aux Tartares, qui sont au couchant de la riviere de Schingal, & il appelle *Bogdoi*, ou *Niuchi*, ou *Tartares Orientaux* ceux qui sont au levant de cette riviere, lesquels Mr. de Witsen comprend sous la Mugalie.

MONHEURT. *Monhurtium*. Bourg autrefois fortifié. Il est dans le Bazadois, en Guienne, prés du confluant de la Garonne & du Lot, à trois lieuës de Nerac.

MONISTROL. *Monasteriolum*. Bourg de France, situé dans le Velay, à une lieuë de la Loyre, & à quatre au dessous du Puy.

MONLUCON. *Monluſſonium*, *Mons Luzzonis*. Petite ville du Bourbonnois, en France. Elle est sur le Cher, à dix lieuës de Moulins, vers le couchant.

MONLUET. *Mons Lupellus*. Petite ville de la Bresse. Elle est capitale de la Contrée de Valbonne, & située sur la Seraine, à trois lieuës de Lyon, vers le levant.

MONMARTRE. *Mons Martyrum*, anciennement, *Mons Mercurii*. C'est une petite montagne, qui est fort prés de la ville de Paris. On l'appelloit autrefois la *montagne de Mercure*, & on luy a donné celuy de Monmartre, qui signifie la *montagne des Martyrs*; parce qu'on croit que S. Denis, & ses compagnons y souffrirent le Martyre. Il y a sur cette montagne un village, qui porte son nom, avec une celebre Abbaye.

MONMEDY. *Mons Medius*, ou *Mons Maledius*. Ville des Païs-Bas. Elle est fortifiée, & située dans le Luxembourg François, sur une colline, prés de la riviere de Chiers, à huit lieuës de la ville de Luxembourg, vers le couchant.

MONMELIAN. *Monmelianum*. Petite ville de la Savoye. Elle est sur l'Isere, à trois lieuës de Chambery, vers le levant. Cette ville est peu considerable; mais elle a une citadelle, qui passe pour une des plus fortes places de l'Europe, étant construite au haut d'un rocher escarpé. Henry IV. la prit l'an 1600. Les François l'ont encore prise, aprés un long siege, l'an 1690. Au reste, plusieurs prennent Monmelian pour l'ancienne *Mantala*, où Boson assembla l'an 879. un Concile composé de six Archevêques, dix-sept Evêques, plusieurs Abbés, & Seigneurs seculiers, qui l'éleurent pour Roy de Provence, d'Arles, & de Bourgogne.

MONMERLE. *Mons Merula*. Bourg du Beaujolois, en France. Ce lieu, autrefois plus considerable, qu'il ne l'est aujourdhuy, est situé sur la Saone, un peu au dessus de Ville Franche.

MONMIRAIL. *Monmiralium*. Il y a deux bourgs de ce nom en France. L'un dans la Brie, prés du Morin, à quatre lieuës de Chasteau Thierry vers le midi. L'autre dans le Perche, sur les confins du Maine, & du Vendomois; celuy-cy est une ancienne Baronie.

MONMORENCY. *Monmorencianum*, *Mons Morentiacus*. Petite ville de l'Isle de France. Cette ville, située à quatre lieuës de Paris, vers le nort, est la plus ancienne Baronie du Royaume. Henry II. l'erigea l'an 1551. en Duché Pairie en faveur d'Anne de Monmorency, Connêtable de France. Ce Duché ayant été éteint Louïs XIII. l'érigea de nouveau l'an 1633. en faveur d'Henry de Bourbon II. de nom, Prince de Condé.

MONMORILLON. *Mons Morillum*, *Mons Maurilionis*. Petite ville de France. Elle est dans le Poitou, sur la Gartempe, à huit lieuës de Poitiers, vers les confins de la Marche.

MONMOUTH, que les Anglois appellent quelquefois Mongwy; parce qu'elle est au confluant du Munow & de la Wie. *Monumethum*, *Monumethia*. Ville capitale du Comté de Monmouth, en Angleterre. Elle est sur la Wie, à six lieuës de Glocester, du côté du couchant. Cette ville a titre de Duché, dont le fils naturel de Charles II. Roy d'Angleterre a porté le nom.

MONMOUTH SHIRE, c'est à dire, le Comté de Monmouth. *Monumethenſis Comitatus*. Province du Royaume de Mercie, en Angleterre. Elle est bornée au levant par le Comté de Glocester, au nort par celuy d'Hereford, & au couchant par la Principauté de Galles, dont elle a dépendu jusqu'au regne d'Henry VIII. qui l'unit à la Mercie. Elle a au midi l'embouchure de la Saverne. Ce Comté, entrecoupé de bois & de montagnes, est abondant en pasturages, il n'a que sept ou huit lieuës de long, & de large. Ses principaux lieux sont Monmouth capitale, Caerlion, Chepstow, Abergevenny, Newport, & Uske.

MONNIKEDAN, MONNICKENDAM. *Monachodamum*. Petite ville de la Nort-Hollande. Elle est sur un petit golfe de la Zuyder-Zée, entre Amsterdam & Edam, & elle a entrée dans les Etats de la Province de Hollande.

MONO-

MONO-EMUGI, MONEMUGI, & NIMEAMAJE. *Monemugium Regnum.* C'eſt un grand Etat de la Baſſe Ethiopie. Il eſt borné au midi par le Monomotapa, & au nort par l'Abiſſinie. Nos cartes ordinaires le mettent à la hauteur des Royaumes de Sofola, de Quiteve, & de Mozambique; mais on aſſure que les relations modernes le mettent à celle de Quiloa, de Monbaze, & de Melinde, vers le levant, & du Congo vers le couchant, & ainſi elles y mettent les montagnes de la Lune, & les grands lacs de Zaire & de Zaſlan. On ne connoit guere ce païs; on ſait pourtant, qu'il y a quantité d'or, d'argent, de cuivre, & d'ivoire, que les habitans échangent à Monbaze, à Quiloa &c. pour des étofes de ſoye, de coton, & de grains d'ambre, qui ſervent de monoye dans le Mono-Emugi. Le Souverain de cet Etat porte le titre d'Empereur. Il a divers Rois tributaires, entr'autres celuy de Mongalle, & celuy de Malemba. Il eſt payen de même que ſes ſujets.

MONOMOTAPA. *Monomotapa Imperium.* C'eſt un grand Etat de la Baſſe Ethiopie. Il eſt borné au nort par les montagnes de la Lune, qui le ſeparent du Mono-Emugi, & environné aux autres endroits par la côte des Caffres. Il y a pourtant des Geographes qui aſſeurent qu'il s'étend juſqu'à l'Ocean Ethiopien du côté du levant. On donne à ce païs trois cens lieuës du nort au ſud, & cent cinquante du levant au couchant. Il eſt baigné par pluſieurs rivieres, dont celle de Zambere eſt la plus conſiderable; l'air y eſt temperé, le terroir fertile en riz & en cannes de ſucre leſquelles y croiſſent ſans culture. On y voit quantité d'autruches, & d'elephans, & pluſieurs mines d'or & d'argent. Les maiſons y ſont bâties de bois, enduites de plâtre, & les villes fort rares. Les principales ſont Monomotapa, Tete, Butua, ou Butica. Les habitans de ce païs ſont noirs, bien fait, robuſtes & ingenieux; ils épouſent pluſieurs femmes, dont la premiere eſt la maîtreſſe des autres. Ils adorent pluſieurs divinités: ils nomment la premiere *Maziri*, ou *Atuno*, & ils croyent qu'elle a créé le monde. Leur Empereur a pluſieurs Rois, qui luy ſont tributaires; il entretient toûjours de grandes armées, qui ne conſiſtent qu'en infanterie, parce qu'il n'y a point de chevaux dans tout le païs. Il a un palais à la campagne, nommé *Zimbaoes*, qui paſſe pour une merveille, parce qu'il eſt bâti de pierres taillées. Les Portugais s'étoient établis dans ce païs, & y avoient converti pluſieurs perſonnes conſiderables l'an 1560. mais l'Empereur, qui étoit du nombre de ces convertis, étant pouſſé par quatre Turcs, y fit mourir quelques Jeſuites, & pluſieurs autres Chrêtiens.

MONOMOTAPA, BENOMOTAPA, BENOMOTAXA. *Monomotapa.* Ville capitale du Royaume de Monomotapa. Elle eſt ſur la riviere du S. Eſprit, ſous le 52. dégré de longitude, & le 26. de latitude meridionale. Elle eſt grande, & quoy qu'elle ne ſoit bâtie que de bois, elle ne laiſſe pas d'être belle, parce que les maiſons y ſont enduites de plâtre, & peintes.

MONOPOLI. *Monopolis.* Ville Epiſcopale du Royaume de Naples. Elle eſt ſituée ſur la côte de la Terre de Bary, à ſept lieuës de la ville de ce nom, vers le levant. L'Evêque de Monopoli, ſuffragant de Bary, n'a dans ſon Dioceſe qu'un petit bourg, avec la ville de Monopoli, qui eſt fort petite.

MONPELLIER. *Mons Peſſulanus, Mons Peſſulus.* Ville de France; capitale du Bas Languedoc, & ſituée ſur la petite riviere de Lez, à une lieuë du lac de Maguellone, & à neuf de Niſmes, du côté du couchant. Monpellier eſt une ville aſſez grande, bien bâtie, agreable par la beauté de ſon terroir, par celle de ſa ſituation ſur une petite colline, & par la civilité de ſes habitans. Elle eſt défenduë par une bonne citadelle, & elle a une Generalité, des Threſoriers de France, une Cour des Aides, une Chambre des Comptes, & un Preſidial, & une Univerſité fort celebre, principalement pour la Medecine.

MONPENSIER. *Monpenſerium.* Bourg de France, avec titre de Duché, érigé par François I. l'an 1538. Il y avoit autrefois un chaſteau fort, qui fut ruïné ſous le regne de Louïs XIII. Ce lieu eſt dans l'Auvergne à cinq lieuës de Clermont, du côté du nort.

MONREAL. *Mons Regalis.* C'eſt une bonne Colonie des François dans la Nouvelle-France. Elle eſt ſur une petite iſle, dans la riviere de S. Laurens, à ſoixante lieuës au deſſus de Quebec.

MONREAL. *Mons Regalis.* Petite ville fortifiée. Elle eſt dans l'Archevêché de Treves, ſur la petite riviere d'Etſz, aux confins du Comté de Wirnenbourg, à une lieuë & demi de la petite ville de Meyen, & à trois de celle de Monſter.

MONREAL. *Mons Regalis.* Ville de la Vallée de Mazara, en Sicile. Elle eſt à une lieuë & demi de Palerme, du côté du couchant, & elle a un Archevêché, & un vieux chaſteau, conſtruit ſur le ſommet d'un rocher, qui commande la ville.

MONREAL. voyez *Herat en Arabie.*

MONREVEL. *Monrevellum.* Bourg du Perigord, en France. Il eſt ſur la Dordogne, environ à deux lieuës au deſſous de S. Foy.

MONROS. voyez *Montros.*

MONROYAL. voyez *Montroyal.*

MONS. *Montes.* Village du Limoſin, en France. Il

ce. Il eſt au couchant de Tulle, aux confins du Perigord, & il n'eſt connu que pour avoir donné la naiſſance au Pape Innocent VI.

MONS. *Montes.* Ville des Païs-Bas, capitale du Haynaut, & ſituée ſur une petite colline, au confluant de la Trouille, & de la Haiſne, à ſept lieuës de Valenciennes. Cette ville eſt grande, & trés-forte, étant environnée de bons rempars, & de trois foſſez, & ayant des écluſes par leſquelles elle peut inonder la campagne, qui l'environne, à la reſerve du côté oriental, où elle eſt défenduë par de bons baſtions. Cette ville a auſſi un vieux chaſteau, mais peu conſiderable. Elle eſt le ſiege du Parlement de la Province. Elle eſt riche par ſes manufactures & par ſon commerce, & elle a une Abbaye, qu'on nomme de S. Gertrude, dont les Chanoineſſes ſont nobles, & ont le droit de ſe marier. Le Roy de France a priſ cette place l'an 1691. mais il l'a renduë aux Eſpagnols par la Paix de Reſwick.

MONS, le Comté de Mons. *Montenſis Comitatus.* C'étoit anciennement une Province particuliere des Païs-Bas, dont Mons étoit la capitale; les autres étoient S. Guiſlain, Binch, le Roeux, Soignies, & Brenne le Comte. C'eſt aujourdhuy une partie du Haynaut.

MONS, Duché. voyez *Berg*, Duché.

MONSALVI. *Mons Salvi.* Bourg ſitué ſur une haute montagne dans la Haute Auvergne, à quatre lieuës d'Orilhac, vers le midi.

MONSELICE, MONCELICE. *Mons Silicis.* Bourg de l'Etat de Veniſe, en Italie. Il eſt dans le Podoüan, ſur le Bachilione, à trois lieuës de Padouë, du côté du midi.

MONSERRAT. *Mons Serratus.* C'eſt une des Iſles Antilles. Elle eſt entre celles de Guadaloupe, & de S. Chriſtophle, & elle appartient aux Anglois.

MONSERRAT. *Mons Serratus*, & *Mons Stoxilii.* C'eſt une grande montagne de la Catalogne. Elle eſt prés du Lobregat, environ à deux lieuës de Manroſa, du côté du midi. Elle peut avoir quatre lieuës de circuit, & n'eſt preſque par tout que rochers eſcarpés. On a bâti ſur un de ces rochers un monaſtere dedié à la Bienheureuſe Vierge, viſité par un trés-grand nombre de Pelerins. Quelques Geographes prenent cette montagne pour celle que les Anciens apelloient *Edulius* ou *Medulius Mons.*

MONSOREAU. *Mons Sorelli.* Bourg de France, ſitué dans l'Anjou, ſur la Loyre, à deux lieuës au deſſus de Saumeur.

MONSPURG. *Monſpurgum.* Petite ville ou bourg de la Haute Carniole. Ce lieu eſt ſur la riviere de Stretza, à quatre lieuës de Laubach, vers le nort.

MONSPERG. *Manſperga.* Bourg de la Baſſe Stirie. Il eſt ſur la petite riviere de Dra, environ à deux lieuës de Pettau, vers le midi.

MONSTANACH. voyez *Moſtanac.*

MONSTIER S. JEAN, le Monſtier S. Jean. *Monaſterium S. Joannis, Reomus.* Bourg & Abbaye du Duché de Bourgogne, à deux ou trois lieuës de Semeur, vers le Sud.

MONSTERBERG. *Monſterberga, Munſterberga.* Petite ville de la Sileſie, capitale du Duché, ou de la Principauté de Monſterberg. Elle eſt défenduë par une bonne citadelle, & ſituée à la ſource de la riviere d'Olaw, à dix lieuës de Breſlaw, vers le midi.

MONSTREUIL SUR LA MER. *Monſtrolium, Monaſteriolum.* Ville de France. Elle eſt dans la Picardie, ſur la riviere de Canche, à trois lieues de ſon embouchure. Cette ville, ſeparée en Vieille & Nouvelle par une ſimple muraille, eſt fortifiée, & défenduë par une bonne citadelle. Cluvier croit qu'elle eſt l'ancienne *Lutomagus*, ville des Morins, laquelle les autres mettent à *Brimeu*, village ſitué prés d'Abbeville.

MONSTREUIL BELLAY. *Monaſteriolum Berlaii.* Petite ville de France. Elle eſt dans l'Anjou, ſur la Thoue, à trois lieuës de Saumur, vers le midi.

MONSTREUIL SUR LE BOIS. *Monaſteriolum.* Village de l'Iſle de France. Il eſt à une lieuë de Paris, vers le levant.

MONT CASSEL. voyez *Caſſel.*

MONT LOUIS. voyez *Louis.*

MONT DE MARSAN. *Mons Martiani.* Petite ville de la Gaſcogne. Elle eſt capitale du Vicomté de Marſan, dans le Condomois, & ſituée ſur le Midou, à quatre lieuës d'Albret, vers le midi.

MONT EN PEULE. *Mons in Pabula*, ou *Mons in Paſcuis.* Bourg ſitué ſur une haute montagne, dans le Païs de Peule, en Flandres, à deux lieuës d'Orchies, vers le couchant. Ce lieu eſt connu dans l'Hiſtoire, par une grande victoire que Philippe le Bel y gagna ſur les Flamans, l'an 1304.

MONT S. ELOY. *Mons S. Elegii.* Village avec Abbaye. Il eſt dans l'Artois, à deux lieuës d'Arras, vers le couchant.

MONT S. MICHEL. *Mons S. Michaëlis.* Bourg avec un beau château, & une Abbaye, qui porte le nom de S. Michel. Il eſt dans la Normandie, entre Avrenches & S. Malo, au pied d'une montagne, dont la haute marée forme une iſle, en couvrant environ une lieuë de terrain autour de ce lieu.

MONTABAUR. *Mons Thabor, Montaborinum Caſtrum.* Petite ville avec Bailliage, & une bonne citadelle. Elle eſt dans l'Electorat de Treves, à quatre lieuës de Coblents, vers l'orient.

MONTAGNA. voyez *Montania.*

MONTAGNANA. *Montaniana.* Petite ville de l'Etat de Veniſe, en Italie. Elle eſt dans le Padoüan, à ſix lieuës de Vicenze, vers le midi. Son terroir produit quantité de gros chanvre, dont on fait les cordages des navires.

MONTAGNE, LA MONTAGNE. *Montanus Tractus.* Contrée du Duché de Bourgogne. Elle s'avance dans la Champagne. Bar ſur Seyne, & Chaſtillon ſur la même riviere en ſont les lieux principaux.

MONTAIGU, ou MONTESGUT EN COMBRAILLE. *Mons Acutus.* Bourg de la Baſſe Auvergne. Il eſt aux confins du Bourbonnois, ſur la Double, à neuf ou dix lieuës de Clermont, vers le nort. Il y a un autre bourg de ce nom dans le Bourbonnois, aux confins de la Bourgogne & du Forez.

MONTALBODO, ou MONTE ALBODO. *Mons Bodius.* Bourg de la Marche d'Ancone. Il eſt à trois lieuës de Jeſi, vers le couchant.

MONTALCINO, ou MONTE ALCINO. *Mons Alcinus, Ilcinum.* Petite ville ſituée ſur une colline dans le Sienois, en Toſcane, à trois lieuës de Patienza, du côté du couchant. Montalcino a depuis l'an 1462. un Evêché, qui n'eſt ſuffragant que du Pape.

MONTALTO, ou MONTE ALTO. *Mons Altus.* Petite ville de l'Etat de l'Egliſe. Elle eſt dans la Marche d'Ancone, à quatre lieuës de Fermo, du côté du midi. Le Pape Sixte V. à qui elle a donné la naiſſance, y établit un Evêché, ſuffragant de Fermo l'an 1586.

MONTALTO, ou MONTE ALTO. *Mons Altus.* Bourg de l'Etat de l'Egliſe, Il eſt dans le Duché de Caſtro, au ſommet d'une colline, prés de la riviere de Fiore, à une lieuë & demi de ſon embouchure, qui eſt le port de Montalto.

MONTALTO. *Mons Altus.* Petite ville avec Evêché, uni à Coſenze, ſa Metropole. Elle eſt dans la Calabre Citerieure, à deux lieuës de Coſenze, vers le nort. Quelques Geographes prenent Montalto pour l'ancienne *Uffugum*, ville des Brutiens, laquelle d'autres mettent à *Faggiano*, village de la même Contrée, entre Montalto & S. Marco.

MONTALVAN. *Mons Albanus*, anciennement *Albania.* Petite ville de l'Aragon, en Eſpagne. Elle eſt ſur la riviere de Martin, à quinze lieuës de Saragoſe, vers le couchant.

MONTANIA, ou MONTAGNIA. *Montanea.* Ville de la Natolie, en Aſie. Elle eſt ſur la mer de Marmara, à cinq lieuës de Burſe. Cette ville eſt habitée par des Grecs, des Juifs, & des Turcs, qui font beaucoup de commerce à Conſtantinople. Quelques Geographes la prenent pour l'ancienne *Nicopolis*, petite ville de la Bithynie.

MONTANIATA, ou MONTAGNATA. *Mons Tuniatus.* C'eſt une grande montagne du Sienois, en Toſcane. Elle eſt aſſez étenduë, & ſituée aux confins de l'Orvietan, & du Patrimoine de S. Pierre, entre la riviere de Muro, & la ſource du Fiore.

MONTARGIS. *Montargium, Mons Argi.* Petite ville avec un vieux château. Elle eſt capitale du Gatinois, en France, & ſituée prés de la forêt de Montargis, ſur le Loing, à ſix lieuës au deſſus de Nemours.

MONTAUBAN, *Mons Albanus*, anciennement *Mons Aureolus.* Ville de France. Elle eſt dans le Quercy, ſur le Tarn, à huit lieuës de Thouloufe, du côté du nort. Cette ville eſt grande, & elle a une Cour des Aides, une Univerſité, & un Evêché, ſuffragant de Thouloufe. Elle eſt jointe par un pont de brique à un grand fauxbourg, qui eſt dans le Languedoc, & ſon Evêque a ſeance aux Etats du Languedoc, & à ceux du Quercy. Elle a été fortifiée, mais on a demoli ſes fortifications.

MONTBELLIARD. voyez *Monbelliard.*

MONTE ALBODO. voyez *Montalbodo.*

MONTE ALCINO. voyez *Montalcino.*

MONTE ALTO. voyez *Montalto.*

MONTE ALFONSO. *Mons Alfonſus.* C'eſt une bonne fortereſſe du Modenois. Elle eſt dans la Vallée de Carfagnana, prés de Caſtel Nuovo de Carfagnana.

MONTE ARAGON. *Mons Aragonius.* Bourg avec un monaſtere celebre. Il eſt dans l'Aragon, en Eſpagne, à une lieuë d'Hueſca, vers le levant.

MONTE CASSINO. voyez *Caſſin.*

MONTE CHIARUGOLO. *Mons Ceritus, Mons Cheruculus.* Bourg avec un bon château. Il eſt dans le Parmeſan, en Lombardie, ſur la riviere de Lenza, & les confins du Modenois, à deux lieuës de Parme.

MONTE CHRISTO. *Mons Chriſti.* C'eſt une petite iſle de la mer Toſcane. Elle eſt entre l'iſle de Corſe, & l'Etat delli Preſidii, duquel elle dépend. Cette iſle ne ſemble qu'un rocher au milieu de la mer; elle a pourtant un bon bourg, & un fort pour le défendre contre les Pirates.

MONTE CORVINO. *Mons Corvinus.* C'étoit autrefois une petite ville Epiſcopale de la Capitanate. Elle a été ruinée, & ſon Evêché uni à celuy de Volturara.

MONTE FALCO. *Mons Falconis, Mons Falchius.* Bourg de l'Etat de l'Egliſe, en Italie. Il eſt dans le Duché de Spoleto, à quatre lieuës de la vi[lle] de ce nom, vers le couchant.

MONTE

MONTE FALCONE, le Cap de Monte Falcone. *Falconis Promontorium.* Cap de l'isle de Sardaigne. Il est en la côte occidentale de l'isle, à cinq lieuës de la ville de Saffari, vers le couchant septentrional. On prend ce cap pour celuy que les Anciens appelloient *Gorditanum Promontorium.*

MONTE FALCONE. *Mons Falconis.* Petite ville du Frioul, située à quatre lieuës d'Aquilée, vers l'orient, & à une lieuë & demi du golfe de Trieste. Cette ville apartient aux Venitiens, avec un petit païs, qui en depend,

MONTE-FELTRO. voyez *Monfeltro.*

MONTE FIASCONE. *Mons Phyſcon, Mons Flaſconis.* Petite ville peu peuplée, avec Evêché, suffragant du Pape. Elle est celebre par ses vins muscats, & située dans le Patrimoine de S. Pierre, prés du lac de Bolsena, à trois lieuës de Viterbe. On voit prés de cette ville le bois de Monte Fiascone, anciennement appellé *Sylva Volſinienſis.*

MONTE FOSCOLO. *Mons Fuſculus.* Bourg du Royaume de Naples. Il est dans la Principauté Ulterieure, à deux lieuës de Benevent, vers le midi. Ce bourg est la residence ordinaire du Gouverneur de la Province.

MONTE IGNOSO. *Montanioſa.* Petite ville ou bourg de la Republique de Lucques, en Italie. Ce lieu est situé entre un petit païs du Duc de Toscane, & le Duché de Massa, à une lieuë de la ville de ce nom; & il est assez bien fortifié.

MONTE IPO. *Mons Ipus*, anciennement *Ebo.* C'est un bourg du Sienois, en Toscane, situé prés de la Côte.

MONTE LEONE. *Mons Leo.* Petite ville du Royaume de Naples. Elle est dans la Calabre Ulterieure, à une lieuë du golfe de S. Eufemie. On prétend qu'elle a été bâtie des ruïnes d'une ancienne ville des Brutiens, nommée *Vibo, Vibo Valentia, Hippo, & Hipponium.*

MONTE MAJOR, *Mons Major.* Bourg d'Espagne, situé dans l'Andalousie, environ à cinq lieuës de Corduë, vers le midi. On prend ce bourg pour celuy d'*Ulia* ou d'*Ulla*, qui étoit une place trés-forte du temps de Cesar.

MONTE MARANO. *Mons Maranus.* Petite ville de la Principauté Ulterieure, Province du Royaume de Naples. Elle est sur le Calore, à quatre lieuës de Benevent, du côté du midi; & elle a un Evêché, suffragant de Benevent.

MONTE MELONE. *Melonius Mons.* Bourg de l'Etat de l'Eglise. Il est dans la Marche d'Ancone, entre Macerata & Tolentino. Il a été bâti sur les ruïnes de l'ancienne *Polentia*, ville du Picenum.

MONTE NEGRO. voyez *Aman.*

MONTE DI NOVO. *Novana.* C'est un ancien bourg du Picenum, en Italie. Il est dans la Marche d'Ancone, à trois lieuës d'Ascoli, du côté du nort.

MONTE NOVO. voyez *Novomont.*

MONTE DEL OLMO. *Mons Olmi.* Village de la Marche d'Ancone, situé sur le Chiento, à deux lieues au dessous de Macerata. Il est bâti sur les ruïnes de l'ancienne *Pauſula*, petite ville du Picenum, en Italie.

MONTE PELOSO. *Mons Peloſus, Mons Peluſius.* Ville du Royaume de Naples. Elle est dans la Basilicate, sur une montagne, prés du Basiento, environ à quatre lieues de Cirenza, vers le levant. Monte Peloso à un Evêché, dont la Jurisdiction ne s'étend pas plus loin que la ville.

MONTE POLCIANO, ou MONTE PULCIANO. *Mons Politianus.* Petite ville du Duché de Toscane. Elle est dans le Sienois, sur une haute montagne, prés de la riviere de Chiane, à neuf lieues de Perugia, vers le couchant. Cette ville Episcopale, & suffragante de Siene, est celebre pour ses bons vins, & encore plus pour avoir donné la naissance au Pape Marcel II. au Cardinal Bellarmin, & au celebre Angelo Politiano.

MONTE RITONDO. *Mons Rotundus*, anciennement *Eretum.* Ancien bourg de la Sabine. Il est orné d'un magnifique Palais, & du titre de Duché, & situé prés du Tibre, à trois lieues au dessus de Rome.

MONTE ROSO. *Mons Roſeus, Roſulum, Mons Roſulus.* Bourg de l'Etat de l'Eglise. Il est dans le Patrimoine de S. Pierre, entre Rome & Viterbe, à sept lieues de l'une & de l'autre.

MONTE DI S. ANGELO. *Mons S. Angeli, Mons Garganus.* Ville du Royaume de Naples. Elle est dans la Capitanate, sur le mont Gargan, à une lieue & demi de Manfredonia. Cette ville a un Archévêché, auquel celuy de Manfredonia est uni. Elle a plusieurs belles Eglises, la principale est dediée à S. Michel, & celebre par les visites, que les Pelerins luy rendent.

MONTE DI S. GIULIANO. voyez *Trepano del monte.*

MONTE DI SANCTA MARIA. *Mons Sancta Maria.* Bourg avec titre de Marquisat. Il est dans le Florentin, en Toscane, à une lieue du Tibre, & de Citta di Castello, vers le couchant.

MONTE DI SANT SAVINO. *Mons Sancti Sabini.* Bourg & chasteau de la Toscane. Ce lieu, qui est la patrie du Pape Jule III. est situé sur une colline, dans le Florentin, prés de la ville d'Arezzo.

MONTE SANCTO. voyez *Athos.*

MONTE SARCHIO. *Mons Sarchius.* Bourg avec chasteau, & titre de Principauté. Il est dans

la Principauté Ulterieure, Province du Royaume de Naples, à trois lieuës de Benevent, du côté du couchant.

MONTE SARDO. *Mons Sardius*, anciennement, *Electris, Febra.* C'eſt une iſle fort petite & fort montagneuſe, où il y a un bourg, & un chaſteau pour le défendre contre les Pirates. On la place dans les cartes vers le milieu du golfe de Tarente; mais elle ne doit être qu'à deux ou trois lieuës de la ville de ce nom.

MONTE SCAGLIOSO. *Mons Scagliosus.* Bourg avec chaſteau, & titre de Principauté. Il eſt dans la Baſilicate, prés du Brandano, & de la Terre d'Otrante, environ à trois lieuës de Matera.

MONTE SECCO. voyez *Gergente.*

MONTE SPERELLO. *Mons Sperellus.* Bourg fortifié. Il eſt dans le Perugin, Province de l'Etat Eccleſiaſtique, ſur une montagne, entre le lac, & la ville de Perugia.

MONTE STORACE. *Mons Storacius.* Bourg avec chaſteau, & titre de Duché. Il eſt dans la Calabre Ulterieure, prés du cap de Stilo, & à une lieuë de la ville de ce nom.

MONTE TESTACCIO. *Mons Teſtaceus, Doliolum.* Petit côteau formé par des piéces de pots de terre. Il eſt dans la ville de Rome, au pié du mont Aventin, prés de la porte de S. Paul, & du Tibre. On l'apelle auſſi *Doliolo*, & Mr. Miſſon aſſeure, qu'y ayant veu creuſer quelques caves, il n'en a veu tirer que des pieces d'urnes, d'où il conjecture, qu'on mettoit en ce lieu toutes les pieces d'urnes, qu'on deterroit. Comme maintenant on amaſſe en des lieux particulier les oſſemens des morts qu'on tire de la terre en faiſant de nouvelles foſſes, pour les conſerver avec quelque ſorte d'honneur.

MONTE DELLA TORRE. voyez *Tabia.*

MONTE VERDE. *Mons Viridis.* Petite ville du Royaume de Naples. Elle eſt Epiſcopale, & ſituée dans la Principauté Ulterieure, ſur l'Offanto, à cinq lieuës de Conza, dont ſon Evêché eſt ſuffragant.

MONTE VERGINE. *Mons Virginis*, anciennement, *Mons Virgilii.* Bourg avec Abbaye, chef d'Ordre. Il eſt dans la Principauté Ulterieure, entre la ville de Benevent, & celle de Nole.

MONTEBOURG. *Montisburgus.* Bourg avec Abbaye. Il eſt dans la Normandie, ſur la côte, entre Carentan & Barfleur.

MONTECHIO. *Montechium.* Bourg de l'Etat de l'Egliſe. Il eſt dans la Marche d'Ancone, à deux lieuës de Tolentino, vers le nort. Il eſt ſur les ruïnes d'une ancienne ville du Picenum, nommée *Trea, Treia, Trais*, & *Trajana.*

MONTMELIAR. *Mons Ademari, Montilium Ademari, Æmarorum mons.* Ville de France, ſituée dans le Dauphiné, ſur le Boubiou, à une lieuë du Rhône, & à ſept au deſſous de Valence. Cette ville eſt mediocrement grande, agreable, & peuplée, il y a une Viſenechauſſée, une Election, & une citadelle ſituée ſur une colline, qui commande la ville.

MONTESGU. voyez *Montaigu.*

MONTEREAU FAUT YONNE. *Monaſteriolum ad Icaunam, Mons Regalis.* Ville du Gouvernement de l'Iſle de France. Elle eſt ſituée vis à vis de l'embouchure de l'Yonne, ſur la Seyne, où elle a un pont, qui la joint avec un Fauxbourg ſitué en Champagne. C'eſt ſur ce pont que fût tué l'an 1419. Jean Duc de Bourgogne par ordre du Dauphin Regant de France, & enſuite Roy ſous le nom de Charles VII.

MONTFORT. *Montfortium.* C'eſt un bon chaſteau de la Souabe. Il eſt à une lieuë & demi du Rhin, & il eſt chef d'un Comté, qui porte ſon nom, & qui eſt enclavé dans le Tirol. Ses Comtes poſſedent encore les Seigneuries de Tetnang, &d'Argen, qui ſont ſur le lac de Conſtance, entre les villes de Lindaw, de Buchorn, & de Wangen.

MONTGOMERY. *Mons Gomericus.* Petite ville, capitale du Comté de Montgomery, & ſituée dans une belle plaine, au pied d'une montagne, à cinq lieuës de Radnor, vers le ſeptentrion.

MONTGOMERY SHIRE, c'eſt à dire le Comté de Montgomery. *Montgomericia, Montgomeria, Montgomerienſis Comitatus.* C'eſt une Contrée de la Principauté de Galles, en Angleterre. Elle eſt entre les Comtés de Shrop, de Radnor, de Cardigan, de Merioneth, & de Denbig. Son étenduë eſt de dix lieuës de long, & d'autant de large. Son terroir eſt montagneux, mais il a des vallées fort abondantes en grains, & on y nourrit des chevaux eſtimez. Outre Montgomery ſa capitale, on y diſtingue les bourgs de Machlenet, de Lanvilling, & de Welſepoole.

MONTHABOR. voyez *Montabaur.*

MONTIEL. *Montiela*, anciennement, *Laminium.* C'étoit autrefois une ville Epiſcopale, ſuffragante de Tolede. Elle eſt dans la Caſtille Vieille, à ſix ou ſept lieuës d'Alcara vers le couchant. Elle eſt chef de la partie orientale de la Mancha, qu'on nomme *Campo de Montiel*, & anciennement *Laminitanus Ager.*

MONTIGNAC LE COMTE. *Montiniacum.* Petite ville du Perigord, en France. Elle eſt ſur la Vezere, à quatre lieuës de Sarlat, vers le nort. Il y a un vieux chaſteau, où les anciens Comtes de Perigord faiſoient leur reſidence.

MONTIGNY le ROY. *Montiniacum Regium.*

Bourg

Bourg du Baſſigni, en Champagne. Il eſt prés de la ſource de la Meuſe, à ſix lieuës de Langres.

MONTIERANDEL, MONTIERAME. *Monterandelium*, autrefois, *Derum*. Bourg & Abbaye de France. Il eſt dans la Champagne, ſur la Voire, à ſept lieuës de Vitri le François, vers le midi.

MONTIVILLIERS. *Monaſterium Villare*. Bourg & Abbaye de la Normandie. Il eſt à une lieuë d'Harfleur, du côté du nort.

MONTLUEL. voyez *Monluel*.

MONTLUSSON. voyez *Monluçon*.

MONTOIRE. *Montorium*, *Montaurium*, autrefois, *Mons Aureus*. Petite ville du Vendômois, en France. Elle eſt ſur le Loir, à quatre lieues au deſſous de Vendoſme.

MONTONA. *Montona*. Petite ville ſituée vers le milieu de l'Iſtrie, ſur le Quieto entre S. Weit & Citta Nuova. Montona, autrefois ville libre, dépend maintenant des Venitiens.

MONTONE. *Montona*, anciennement, *Vitis*. Riviere de l'Italie. Elle baigne Citta di Sole, en Toſcane, & traverſant la Romagne, elle baigne Ravenne, du côté du nort. Louis XII. Roy de France gagna l'an 1512. une bataile ſur les bords de cette riviere, contre les Eſpagnols, qui y perdirent dix-huit mille hommes.

MONTORO. *Montorium*. Bourg de l'Andalouſie, ſitué à dix lieues de Cordouë, vers le midi. On y a trouvé une inſcription par laquelle on juge, qu'il eſt le bourg appellé anciennement *Epora*, lequel pourtant quelques Geographes placent à *Alda del Rio*.

MONTORIO. *Montorium*, anciennement, *Trebula*. Ancien bourg de la Sabine, en l'Etat de l'Egliſe. Il eſt à la ſource de la Correſe, à trois lieues de Tivoli, vers le nort.

MONTPELLIER. voyez *Monpellier*.

MONTPENSIER. voyez *Monpenſier*.

MONTREAL. voyez *Monreal*.

MONRTESOR. *Mons Theſauri*. Bourg de la Touraine, en France. Il eſt ſur l'Indrois, à trois lieues de l'Indre, & de la ville de Loches, vers le levant.

MONTRICHARD. *Mons Richardi* ou *Mons Trichardus*. Petite ville de la Touraine, en France. Elle eſt ſur le Cher, à ſept lieues au deſſus de Tours.

MONTREGEAU. *Mons Regalis*. Bon bourg de la Gaſcogne, en France. Il eſt ſur la Garonne, à une lieuë de S. Bertrand, vers le nort.

MONTROS. *Mons Roſarum*, anciennement, *Coluera*. Ville d'Ecoſſe. Elle eſt dans le Comté d'Angus, à l'embouchure de la riviere d'Eske, à deux lieues au deſſous de Brechin. Cette ville, qui a un port, & titre de Marquiſat, eſt ſeparée en deux par la riviere. Celle qui eſt ſur le bord meridional, nommée *Old-Montros*, c'eſt à dire la *Vieille Montros*, eſt beaucoup moins conſiderable que l'autre, qu'on nomme *New-Montros*.

MONTROYAL. *Mons Regalis*. C'eſt une bonne fortereſſe, ſituée dans le Comté de Sponheim, Province du Palatinat du Rhin, ſur la Moſelle, qui l'environne preſque entierement. Elle eſt vis à vis de la ville de Trarbach, à onze lieues au deſſous de Treves. Le Roy de France a fait conſtruire cette fortereſſe, & en eſt le maître.

MONZA. *Monza*, *Montia*. Petite ville d'Italie. Elle eſt dans le Milanois Propre, ſur le Lambro, environ à trois lieues de Milan, vers le nort.

MORA. *Mora*. Bourg avec chaſteau. Il eſt dans la Caſtille Nouvelle, en Eſpagne, à ſix lieues de Tolede, vers le midi.

MORANO. *Muranum*. Ancien bourg des Brutiens. Il eſt dans la Calabre Citerieure, Province du Royaume de Naples, à douze lieuës de Coſenza, vers le nort.

MORANO. *Moranum*. Bourg de l'Etat Eccleſiaſtique. Il eſt dans l'Orvietan, ſur la Chiane, à deux lieuës au deſſus d'Orviete.

MORAT. *Moratum*, *Muratum*. Petite ville de Suiſſe, ſituée ſur un lac, qui porte ſon nom, à ſix lieuës de Berne, vers le couchant. Cette ville eſt celebre par la bataille, que les Suiſſes y gagnerent contre Charles le *Temeraire*, Duc de Bourgogne, qui perdit dix-huit mille hommes, & tout ſon bagage. Les Suiſſes prirent ſoin d'aſſembler les têtes, & les os des Bourgignons dans une grande chambre, qui eſt ſur le chemin: on les y voit encore, & on lit cette inſcription en latin au frontiſpice de la chambre. *L'armée du trés-vaillant, & trés-invincible Charles, Duc de Bourgogne, aſſiegant Morat, & donnant bataille aux Suiſſes, s'eſt dreſſée ce monument l'an* 1476.

MORAVE. *Moravus*, *Morava*. C'eſt une grande riviere de la Turquie, en Europe. Elle a deux ſources, qui naiſſent toutes deux aux confins de l'Albanie. La plus orientale porte le nom de *grande Morave*, ou de *Morave de Bulgarie*: on appelle l'autre la *petite Morave*, la *Morave de Servie*, & en quelques cartes l'*Ibar*. Elles ſe joignent au deſſus de Razena, & ſe vont décharger dans le Danube, environ à vingt-cinq lieuës au deſſous de Belgrade. Quelques uns prennent la Morave pour le *Margus* ou *Margis* des Anciens, & d'autres pour leur *Cimbrus*.

MORAVE. *Moravus*, anciennement, *Morus*, *Marus*. C'eſt une grande riviere de l'Allemagne. Elle prend ſa ſource aux confins de la Boheme

& de la Silesie, traverse toute la Moravie, où elle baigne Olmutz & Hradisse, & recevant la Teya, aux confins de la Haute Hongrie, & de la Basse Autriche, elle separe ces deux païs jusqu'au Danube, où elle va se décharger.

MORAVIE. *Moravia.* C'est une grande Province du Royaume de Boheme. Elle a titre de Marquisat, & sa figure approche de celle d'un triangle. La Hongrie Propre, & la Silesie l'environnent, vers le nort; & l'Autriche avec la Haute Hongrie la bornent au midi. Elle peut avoir environ quarante lieuës du couchant au levant, & vingt-six du sud au nort. Ce païs est fort fertile: il est bien arrousé; ses principales rivieres sont la Teya, & la Morave, qui donne le nom au païs, & ses principales villes sont Brinn capitale, Olmutz, qui l'étoit autrefois, Hradisse, Znaim, & Iglaw.

MORBIHAN. *Morbihanum.* C'est une grande Baye, ou un petit golfe de la mer de Gascogne, le Morbihan est dans la côte meridionale de la petite Bretagne, au midi de la ville de Wannes. Ce golfe a l'entrée fort étroite; mais il s'élargit si fort dans les terres, qu'il renferme environ trente petites isles, où l'on dit que les bêtes venimeuses ne peuvent pas vivre.

MORDUATES, les Tartares Morduates, ou de Mordua. *Mordua.* Peuples de la Moscovie. Ils sont entre les Duchés de Rezan, de Wolodimer, & de Nisinovogrod, le Czeremisses Nagornoy, les Païs de Pole, & d'Ocraina. Leur païs est fort couvert de bois, ils sont Mahometans, de même que les Czeremisses Nagornoy, & ils parlent le même langage qu'eux. Ils ont un Prince qui les gouverne, & qui est tributaire des Moscovites.

MORE'E, autrefois le Peloponese. *Peloponesus, Morea.* C'est la partie meridionale de la Grece. Elle est une Presqu'isle, attachée à la Grece Septentrionale par l'Isthme de Corinthe, & baignée ailleurs par le golfe de Lepante, la mer de Grece, & l'Archipel. Sa figure est semblable à celle d'une feuille de Meurier, & c'est de là que quelques uns croyent qu'elle a pris le nom de Morée. On luy donne environ cent quatre vingt cinq lieuës de circuit. L'air y est assez temperé, & le terroir fertile, etant baigné par plusieurs rivieres, dont l'Alphée, le Vasilipotamo, & le Stromio sont les principales. On divise ce païs en quatre grandes Provinces, qu'on trouve en cet ordre, en commençant par l'isthme. 1. la *Sacanie*, qui comprend trois Provinces des Anciens, l'*Argie*, la *Corinthie* & la *Sicyonie*. 2. le *Duché de Clarence*, dans lequel on met l'*Achaïe Propre*, & quelques uns même y mettent la Corinthie, & la Sicyonie. 3. le Belvedere, qui renferme l'*Elide*, & la *Messenie* des Anciens. 4. la *Zaconie*, qui est l'Arcadie & la Laconie. Les villes principales de la Morée sont Patras, Castel Tornese, Coron, Modon, Navarin, Lacedemone, Argos, Malvoisie, Napoli de Romanie, Leontarie, Corinthe &c. Mahomet II. Empereur des Turcs enleva ce païs à deux Princes Grecs, & les Venitiens l'ont conquis sur les Turcs l'an 1687. & les suivants.

MORES ou MAURES. *Mauri.* C'est le nom qu'on donne aux Afriquains, qui habitent dans les Royaumes d'Alger, de Fez, & de Maroc, qui renferment l'ancienne Mauritanie, d'où le nom de Mores est venu.

MORESBY. *Morbium.* C'étoit anciennement une petite ville des Brigantes. Maintenant ce n'est qu'un village du Comté de Cumberland, en Angleterre. Il est sur la côte, à une lieuë de Werkinton, vers le sud.

MORET. *Moretum, Muritum, Muritta.* Bourg avec titre de Comté. Il est dans le Gâtinois, Contrée du Gouvernement de l'Isle de France, sur le Loing, prés de son embouchure dans la Seyne, entre Melun, & Montereau Faut Yonne.

MORGAB ou MARGAB. *Margus.* C'est une grande riviere, qui donnoit anciennement son nom à la Margiane. Elle coule dans le Chorasin, en Perse, & se décharge dans le Jihum.

MORGES. *Morsea.* Petite ville du Païs de Vaux, en Suisse. Elle appartient aux Bernois, & est située sur le lac de Geneve, à deux lieuës de Lausanne, vers le couchant. Il se fait quelque commerce à Morges, à cause du canal de la Venoge, par lequel on transporte les marchandises du lac de Geneve à ceux de Neufchastel, & de Bienne, & de là au Rhin, par le moyen de l'Orbe, & de l'Aar.

MORGO. voyez *Amorgo.*

MORIJA. *Moriah.* C'est une des montagnes, qui étoit autrefois renfermée dans la ville de Jerusalem. Cette montagne est le lieu, où Abraham bâtit un autel pour y sacrifier son fils Isaac, selon l'ordre qu'il en avoit reçeu Dieu, & où fut ensuite construit le superbe temple de Salomon. *Gen.* 22 2. *Chron.* 32.

MORIENNE. voyez *Maurienne.*

MORIGNY. *Morigniacum.* Abbaye du Gouvernement de l'Isle de France. Elle est à demi lieuë de la ville de Stampes.

MORIMOND. *Morimundus.* C'est une celebre Abbaye de la Champagne. Elle est aux confins de la Lorraine, & de la Franche Comté, à neuf lieuës de Langres. L'Abbé de Morimont a du moins cent Monasteres sous sa dépendance, & il est

il eſt reconnu pour le General des Ordres militaires de Calatrava, d'Alcantara, de Monteſa, d'Avis, & de Chriſt, qui ſont en Eſpagne.

MORIN. *Morinus*, *Mucra*. Il y a deux rivieres de ce nom dans la Champagne, en France; la *grand Morin*, baigne la Ferté Gaucher, Colomiers, Creſſi, & ſe décharge dans la Marne, au deſſous de Meaux; le *petit Morin* ſe décharge dans la même riviere, vis à vis de la Ferté ſous Jouarre.

MORISQUES ou LOS MORISCOS. *Mauriſci*. On donnoit ce nom aux Maures, qui étoient reſtés en Eſpagne, aprés la ruïne de leur Empire. Ils en furent chaſſés par Philippe III. l'an 1609.

MORLAIX. *Morlæum*, *Mons Relaxus*. Ville de la Bretagne, Province de France. Elle eſt ſur une riviere, qui porte ſon nom, à deux lieuës de ſon embouchure dans la mer de Bretagne, & à quatre de S. Pol de Leon. On y fait beaucoup de commerce en chanvre, en lin, & en toiles.

MORLAQUIE. *Morlaquia*. C'eſt la partie meridionale de la Croatie. Elle s'étend le long du golfe de Veniſe, entre l'Iſtrie, & la Dalmatie Propre. La montagne de *Morlacca*, anciennement, *Albius mons* la ſepare du reſte de la Croatie. Seng ou Segna en eſt la ville capitale.

MORMAL, le bois de Mormal, ou de Mormaux. *Mormalia* ou *Mormautia Sylva*. Forêt du Haynaut. Elle eſt entre Bavay, le Queſnoy, Landrecis, & Maubeuge.

MORNAS. *Mornaſium*. Bon bourg du Comtat Venaiſcin, en Provence. Il eſt prés du Rhône, entre la ville d'Orange, & celle de S. Paul trois chaſteaux.

MORON. *Moronium*. Bourg de l'Andalouſie, en Eſpagne. Il eſt à onze ou douze lieuës de Seville, tirant vers Malaga.

MORPETH ou MORPIT. *Morpitum*. Bourg du Comté de Northumberland, en Angleterre. Il eſt à cinq lieuës de Newcaſtle, vers le nort. Quelques Geographes le prennent pour l'ancienne *Coriſopitum*, Citté des Ottadenes.

MORREA. *Marrubium*, *Marruvium*. Ancien bourg du Royaume de Naples. Il eſt dans l'Abruſſe Ulterieure, prés du Gariglan, & des confins de la Terre de Labourt.

MORTAGNE. *Moritania*. Bourg autrefois fortifié. Il eſt dans la Flandre Walone, au confluant de la Scarpe & de l'Eſcaut, à deux lieuës au deſſus de Tournay.

MORTAGNE. *Moritonium*. Bourg ou petite ville du Poitou, en France. Ce lieu eſt ſur la Seure Nantoiſe, aux confins de l'Anjou, & de la Bretagne.

MORTAGNE. *Mortania*, *Moritania*. Ville du Perche, en France. Elle eſt vers les confins de là Normandie, & la ſource de l'Huiſne, & elle a le ſiege d'un Bailliage.

MORTAIN. *Moritonium*, *Moritolium*. Petite ville avec château, & titre de Comté. Elle eſt dans la Normandie, ſur les confins du Maine, entre Avranches & Domfront.

MORTARE. *Mortaria*. Ville du Duché de Milan, en Italie. Elle eſt dans la Laumeline, ſur la Cogna, entre Vigevano & Caſal. Cette ville portoit autrefois le nom de *Pulchra Sylva*, c'eſt à dire, *Belle forêt*: elle prit celuy de *Mortare*, qui ſignifie un *Carnage*, à cauſe de la défaite des Lombards par l'armée de Charlemagne. Les François la prirent aux Eſpagnols l'an 1658. & ils la rendirent en 1660.

MORTE, la mer Morte, ou la mer du ſel, ou le lac Aſphaltite. *Mare Mortuum*, *Mare Salis*, *Aſphaltis* ou *Aſphaltites lacus*. C'eſt un grand lac de la Judée, ſitué aux confins de l'Arabie Petrée. Il peut avoir vingt-quatre lieuës du nort au ſud, & ſix du couchant au levant. Il reçoit les eaux du Jourdain, de l'Arnon, du Zereb, & du pluſieurs petits torrents. Les montagnes, dont il eſt environné de toutes parts, l'empêchent de ſe décharger de ſes eaux par aucun canal, qui ſoit connu. On l'appelle la *mer de Sel*, parce que ſes eaux ſont extremement ſalées; le *lac Aſphaltite*, parce qu'il produit quantité d'Aſphalte, c'eſt à dire de Bitume; & la *mer Morte*, parce qu'il ne nourrit ni poiſſons, ni oyſeaux de riviere. Ses eaux ſont ſi peſantes, qu'on aſſeure que des hommes, qui ne ſçavent point nager, ne s'y enfoncent point; il ne croît point de bons fruits autour de ce lac, on y voit, dit-on, des pommes, aſſez belles en dehors, mais qui ne ſont plaines que de cendres noires. Au reſte, on croit communement que ce lac, qui occupe la plaine, où étoient autrefois Sodome, Gomorrhe, & les autres villes qui furent conſummées par le feu du ciel, du temps du Patriarche Abraham, ſe forma lors que ces villes furent ruïnées. Il pourroit bien être cependant, qu'il y eut avant ce temps là quelque petit lac en cet endroit, qui recevoit les rivieres dont on a parlé, & que ce lac ſe déborda, lorſque les villes de la Pentapole furent abiſmées, & en occupa le territoire.

MORTEMER. *Mortuum mare*. Abbaye de la Normandie. Elle eſt à une lieuë du bourg de Lyons, vers l'orient, & les confins de l'iſle de France.

MORTO, mar Morto, ou le lac Lucrin. voyez *Licola*.

MORVANT. *Morundia*, *Morvinus Tractus*. C'étoit autrefois une Contrée du Duché de Bourgogne. Elle étoit aux confins du Nivernois, entre

tre Autun & Auxerre. On n'en connoit plus les bornes.

MORVEDRE, MURVIEDRO. *Morvedra*, anciennement, *Saguntum*, *Saguntus*. Bourg du Royaume de Valence, en Eſpagne. Il eſt ſur une riviere qui porte ſon nom, environ à une lieuë & demi de la mer Mediterranée. Annibal de Carthage ruïna cette ville l'an 535. de Rome; & les Saguntins donnerent en cette occaſion aux Romains une marque illuſtre, quoy que barbare, de leur fidelité envers eux; car ayant été reduits à l'extremité par un ſiege de huit ou neuf mois, ils aimerent mieux de brûler, avec leurs femmes, leurs enfans, & tout ce qu'ils avoient de pretieux, dans un grand bucher, qu'ils allumerent au milieu de leur ville, que de ſe rendre à Annibal.

MORVEDRE. *Morvedra*, anciennement *Turulis*. Riviere du Royaume de Valence. Elle baigne Segorbe, reçoit le Minjares à Morvedre, & ſe décharge peu aprés dans le golfe de Valence.

MOSAMBIQUE. *Moſambicum*. Ville du Zanguebar, en Afrique. Elle eſt bâtie ſur une petite iſle, qui eſt à l'embouchure de la riviere de Moſambique, & elle a un bon port, & une bonne citadelle. Cette ville appartient aux Portugais, & leurs vaiſſeaux, qui font le voyage des Indes, vont s'y rafraichir, aprés avoir paſſé le Cap de Bonne Eſperance.

MOSAMBIQUE, le Royaume de Moſambique. *Moſambicum Regnum*. Ce Royaume eſt une partie de la côte de Zanguebar, en Afrique. Il eſt entre les Royaumes de Mongallo, & de Quiloa. Le Roy & une partie de ſes ſujets ſont Mahometans, les autres Payens. Ses villes principales ſont Pinda, Serincapa, Querimba, & Moſambique. Les Portugais, qui ſont maîtres de la derniere, font tout le commerce de ce Royaume, d'où ils tirent de l'or, de l'argent, de l'ambre gris, de l'yvoire, & de l'ebene.

MOSANDAN. voyez *Mochandan*.

MOSBACH. *Moſbachia*. Petite ville, capitale d'un petit Gouvernement du Palatinat du Rhin. Elle eſt ſur le Neckre, à ſix lieuës au deſſus d'Heidelberg.

MOSBURG. *Moſburgum*. Petite ville de la Baviere, ſituée au confluant de l'Iſer & de l'Amber, à trois lieuës au deſſus de Landshut. Elle eſt capitale d'un Comté, dont Louïs le Severe fût inveſti par l'Empereur Rodolphe I. l'an 1287.

MOSCONA, ROSELLE. *Roſella*. C'étoit anciennement une ville de l'Hetrurie. Ce n'eſt maintenant qu'un village du Siennois, ſitué à deux lieuës de Groſſeto, vers le nort. On voit prés de ce lieu les *bains de Roſelle*, nommés anciennement *Roſellana*, ou *Roſellana Balnea*.

MOSCOVIE, LA GRANDE RUSSIE. *Moſcovia*, *Moſchovia*, *Ruſſia Magna*. C'eſt l'Etat le plus oriental de l'Europe, & le plus étendu. La Moſcovie prend ſon nom de la riviere de Moska, qui baigne Moſcow, ſa ville capitale. Elle eſt bornée au nort par la mer Glaciale, & par le détroit de Weygats, qui la ſepare de la Nouvelle Zemble; au couchant par la Laponie Norvegienne, les Etats de Suede, & ceux de Pologne; au ſud par la petite Tartarie, la Circaſſie & la mer Caſpienne; & au levant par la Grande Tartarie, dans laquelle les Moſcovites ont étendu leur domination, vers le midi juſqu'à la riviere de Jaick, & au nort juſqu'à celle de Piſida. Ce Païs conſideré ſelon ces bornes eſt renfermé entre le 50. dégré de longitude & le 115, & entre le 46. & le 71. de latitude. Il peut avoir cinq-cens lieuës du nort au ſud, depuis l'embouchure de l'Oby juſqu'à celle du Wolga, & cinq cens quarante du couchant au levant, vers le milieu du Païs. On y voit pluſieurs grandes rivieres, dont le Wolga, l'Oby, le Don, & la Dwine ſont les plus conſiderables. Il y a auſſi pluſieurs lacs, & des plus grands de l'Europe, ceux d'Onega, de Ladoga, d'Ilment, de Biela Jezoro, de Jowannow Jezoro ſont les plus remarquables. L'air y eſt generalement froid, & particulierement vers le nort; les eſtés y ſont fort courts, mais ordinairement trés-chaudes, parce qu'il n'y a preſque point de nuit en ce tems-là; auſſi on y ſeme & on y recueille la plûpart des grains en ſix ſemaines de tems, ou au plus en deux mois. Cet Etat eſt gouverné par un Souverain, auquel on donne ordinairement le nom de *Grand Duc de Moſcovie*, mais qui prend celuy de *Czar*, qui eſt le même que celuy de *Ceſar* ou d'*Empereur*. La Couronne de la Moſcovie eſt hereditaire, & le pouvoir du Souverain ſi deſpotique, qu'il eſt maître abſolu de la vie, & des biens de ſes ſujets; les terres ne pouvant paſſer du pere aux fils, que par ſon agréement, qu'on achete ordinairement fort cher. Il entretient ordinairement un corps de troupes de 40. mille hommes, & en quarante jours il peut mettre ſur pied un armée de trois cens mille hommes, chaque Province étant obligée de luy fournir en ce tems-là un certain nombre de ſoldats; mais ces troupes n'étant que des milices, qui n'ont au deſſus de leurs Colonels qu'un General, auquel la naiſſance, plûtôt que l'experience, donne ce rang; elles ne ſont pas capables de faire de fort grands exploits. Les Moſcovites ſont d'une humeur fort ſervile; les plus grands Seigneurs ſe font un honneur du titre d'*Eſclaves de leur Empereur*. Ils ſont groſſiers, & incivils, extremement ignorants, n'y ayant dans tout cet Empire ni College, ni Univerſité, mais ſeulement des écoles

écoles pour apprendre a lire, & à écrire. Les Moſcovites ne peuvent ſortir de leur Païs, que par une permiſſion expreſſe de leur Souverain. Leur langue eſt un dialecte de l'Eſclavone, de même que la Polonoiſe; leurs maiſons ſont de bois, parce qu'on ne trouve pas de pierres dans leur païs, qui conſiſte preſque tout en de vaſtes plaines. Leur Religion eſt la Gréque. Ils ont un Patriarche, qui dépendoit autrefois de celuy de Conſtantinople; mais qui s'eſt affranchi de cette dependance, du conſentement du Souverain. Il eſt élû par le Clergé du Païs, & pris d'entre les Moines de S. Baſile, qui ſont les ſeuls, que l'on ſouffre dans la Moſcovie. Le Grand Duc le confirme en luy mettant en main le bâton Paſtoral; il fait ſa reſidence au château de Moſcou, & il a l'honneur de couronner les Grands Ducs. Il a ſous luy quatre Metropolitains, ſept Archévêques, deux Evêques, & pluſieurs Abbés; c'eſt ainſi qu'on y diſtingue le Haut Clergé. Les Metropolitains ont leurs Sieges à Moſcou, à Novogrod Weliki, à Roſtou, & à Caſan; les Archévêques à Vologda, à Rezan, à Suſdas, à Twere, à Tobolske, à Aſtracan, & à Pleskow; & les Evêques à Viatka, & à Columna. On permet dans la Moſcovie l'exercice de la Religion Proteſtante, & de la Reformée, ſans ſon de cloches; mais la Religion Romaine n'y a pas le même privilege. On diviſe la Moſcovie en quatre parties generales. Il y en a trois qui prenent leurs noms de la diverſité de leurs ſituations par rapport au Wolga; on les apelle, *Moſcovie Meridionale*, *Septentrionale*, & *Orientale*; la quatriéme, qui eſt preſque ſeparée des autres par la mer Blanche, eſt la *Laponie Suedoiſe*.

MOSCOVIE MERIDIONALE. *Moſcovia Meridionalis*, C'eſt une des quatre parties de la Moſcovie. Elle eſt entre le Wolga, qui la borne au nort & au levant; la Circaſſie, & la petite Tartarie la confinent au midi, & la Pologne au couchant. Cette partie de la Tartarie eſt la plus conſiderable, la mieux peuplée, & la mieux cultivée, ſi on en excepte la frontiere des petits Tartares, que ces infidelles rendent preſque deſerte par leurs courſes continuelles. On trouve dans ce quartier vers le Don, & le Doniec divers Tartares, qui portent les noms de *Czeremiſſes Nagornoy*, de *Mordoates*, de *Vachines*, de *Roſdori Donski*, avec les Païs de *Pole*, & d'*Ocraina*. Autour de l'Occa il y les Duchés de *Rezan* & de *Worotin*. Entre l'Occa & le Wolga ſont ceux de *Wolodimer*, de *Suſdal*, de *Jeroſlaw*, de *Roſtow*, de *Moſcow*, & de *Twer*. Enfin, aux confins de la Pologne, il y a la Principauté de *Bielski*, les Duchés de *Roſchow*, de *Smolensko*, de *Novogrod Sevierski*, de *Czernichow*, & la partie orientale du Palatinat de *Kiovie*, qui apartient aux Moſcovites.

MOSCOVIE ORIENTALE, ou LA TARTARIE MOSCOVITE. *Moſcovia Orientalis*, ou *Tartaria Moſcovitica*. C'eſt un des quatre grands quartiers de la Moſcovie. Elle eſt bornée au couchant par la Moſcovie Meridionale, & par la Septentrionale. Elle eſt ſeparée de la premiere par le Wolga, depuis l'endroit qu'il commence à couler du nort au ſud, & de la derniere par une ligne qu'il faut tirer dépuis cet endroit du Wolga, juſqu'à l'embouchure de l'Oby. Ce Païs eſt fort vaſte; mais il eſt preſque par tout rempli de forets, & habité par des Tartares, qui ne prenent pas beaucoup de ſoin de cultiver la terre. Il eſt pourtant fort important aux Moſcovites, parce qu'ils en tirent la plus grande partie de leurs belles fourrures, qui ſont une des principales ſources de leurs richeſſes. Il croît dans ce Païs une plante fort rare; elle eſt de la groſſeur d'un cocombre, & on l'appelle *Bonnarets*, c'eſt à dire *petit agneau*; parce qu'elle eſt ſi reſſemblante à un petit agneau, à l'égard de ſa forme, & de ſa laine, que les loups la devorent. On l'apelle auſſi la *Zoophite*, c'eſt à dire la *Plante animale*, parce que toutes les plantes, qui naiſſent autour d'elle, ſe ſéchant, il ſemble qu'elle les mange. On trouve dans la Moſcovie Orientale les Royaumes d'*Aſtracan*, de *Bulgar*, de *Caſan*, & de *Siberie*, la *Lucomorie*, & les Tartares nommés *Gruſſingi*, *Tungoeſi*, & quelques autres. Au reſte la domination des Moſcovites s'étend beaucoup plus avant dans la Grande Tartarie, que de ce Païs ici, puis qu'ils confinent avec les Terres des Chinois. Nous parlerons dans la Grande Tartarie des terres qu'ils y poſſedent.

MOSCOVIE SEPTENTRIONALE, *Moſcovia Septentrionalis*. C'eſt un des quatre grands Quartiers de la Moſcovie. Elle s'étend d'orient en occident, dépuis la Moſcovie Orientale, juſqu'aux Etats de la Suede, ayant au nort l'Ocean Septentrional, & au midi le Wolga, & une partie du Boriſthene, qui la ſeparent de la Moſcovie Meridionale. On voit dans ce Païs le long de l'Ocean les grandes montagnes de *Stolp*, ou de *Cameni Poias*, qui ſont les mons *Hyperboréens* des Anciens, & on péche ſur ſes côtes un poiſſon nommé *Morſe*, qui a les dents fort longues, & fort belles; on les vend cherement en Perſe, pour faire des manches à des couteaux, & à des ſabres. Ce Païs fournit auſſi de belles fourrures; mais il y croît trés-peu du blé, à cauſe de la longueur, & de la rigueur des hyverts. Les Provinces ſuivantes y ſont vers le couchant *Pleskow*, *Novogrod Weliki*, *Biella Jezoro*, *Vologda*, *Kargapol*, & *Divina*; & vers l'orient celles de *Wiadski*, de *Niſinovogorod*, d'*Ouſtioug*, de *Permski*, de *Condinski*, de

Juhorski, de *Petzora*, & d'*Obdora*, avec les *Czeremisses Loguwoy*.

MOSCOVIE, la Mer de Moſcovie, ou de Petzore. *Mare Moſcoviticum* ou *Petzoricum*, anciennement *Mare Hyperboreum*, *Sarmaticum* & *Chronium*. C'eſt une partie de l'Ocean Septentrional. Elle s'étend des deux côtés de la Nouvelle Zemble, depuis Wardhus en la Laponie Norvegienne, juſqu'aux côtes de la Grande Tartarie.

MOSCOW. *Moſcua*, *Moſcha*. C'eſt la ville capitale de la Moſcovie. Elle eſt ſituée ſur la Moſka, dans le Duché de Moſcow, & elle paſſe pour la plus grande de l'Europe. On aſſure qu'elle contient quarante mille maiſons, & qu'elle eſt diviſée en quatre quartiers ceints de murailles ſeparement. L'un de ces quartiers, qui eſt la citadelle, renferme le Palais du Grand Duc, celuy du Patriarche, & l'Arſenal. Il y a auſſi du logement pour les principaux Seigneurs de la Cour, & pour vingt-mille ſoldats, qui ſont la garde ordinaire du Grand Duc.

MOSCOW, le Duché de Moſcow. *Moſcovia Propria*. C'eſt une des Provinces de la Moſcovie. Elle eſt la plus conſiderable de l'Etat, & on aſſure qu'en temps de guerre elle peut fournir juſqu'à trente mille Gentilshommes. Elle eſt environnée par les Duchés de Roſtow, de Suſdal, de Rezan, do Smolensko, de Roskow, & de Twer; la Moska la traverſe, & ſes principales villes ſont Columnas Epiſcopale, & Moſcow capitale de la Province & de tout l'Empire.

MOSELLE. *Moſella*. C'eſt une grande riviere, qui prend ſa ſource dans le mont de Vauge, aux confins de l'Alſace, & du Comté de Montbelliard, & ayant traverſé la Lorraine, une partie du Luxembourg, & de l'Archévêché de Treves, elle ſe décharge dans le Rhin à Coblents. Elle reçoit pluſieurs rivieres, dont les plus conſiderables ſont la Meurte, la Seille, la Sare, le Sour, & le Kill; les principaux lieux qu'elle arrouſe ſont Remiremont, Eſpinal, Toul, Pont à Mouſſon, Metz, Thionville, Treves, Mont Royal, Traerbach, & Coblents.

MOSENIGO, anciennement Meſſene. *Meſſene*. C'étoit anciennement la ville capitale de la Meſſenie, Province du Peloponeſe. Ce n'eſt plus maintenant qu'un bourg du Belvedere, en Morée. Il eſt ſur le golfe de Coron, entre la ville de ce nom, & celle de Calamata.

MOSKA. *Moſcha*, *Moſcus*. Riviere qui traverſe, du couchant au levant, tout le Duché de Moſcow, baigne la ville de ce nom, & ſe décharge dans l'Occa à Columnas.

MOSTA ou BRUCK. *Mutha*. C'eſt un bourg de la Boheme, ſitué à ſix ou ſept lieuës de Leitomeritz, du côté du couchant, ſur la riviere de Moſta, qui va ſe décharger dans l'Elbe.

MOSTAGAN, MUSTUGAN ou MAZAGANT. *Moſtaganum*, *Muſtuganis*. Petite ville du Royaume d'Alger, en Barbarie. Elle eſt ſur la côte de la Province de Tenez, à l'embouchure de la riviere de Setef. Cette ville a un grand havre, & un bon chaſteau. Il y a beaucoup d'apparence qu'elle eſt l'ancienne *Cartenna* ou *Cartenna*, petite ville de la Mauritanie Ceſarienne.

MOSTAR. *Moſtaria*. Ville de l'Herzegovine, en Dalmatie. Elle eſt ſur la riviere de Narenta, douze lieuës au deſſus de la ville de ce nom. Quelques Geographes le prenent pour l'ancienne *Saloniana*.

MOSTY. *Moſtia*. Petite ville de la Ruſſie Polonoiſe. Elle eſt ſur la petite riviere de Rotno, dans le Palatinat de Belczo, à quatre lieuës de la ville de ce nom, du côté du midi.

MOSUL. *Mauſilium*, *Nova Ninus*, ou *Ninive*. Ville du Diarbeck, en Aſie. Elle eſt capitale du Beglerbeglic de Moſul, & ſituée ſur le Tigre, environ à quarante lieuës au deſſus de Bagdad. Cette ville a une citadelle, & elle eſt aſſez grande; elle a été bâtie des ruïnes de l'ancienne Ninive, dont on voit encore les veſtiges, vis à vis de Moſul, de l'autre côté du Tigre.

MOSUL, le Beglerbeglic de Moſul. *Præfectura Ninivitana*, ou *Mauſilitana*. C'eſt une des Provinces du Diarbekir, Region de la Turquie, en Aſie. Elle eſt entre celles de Diarbekir, de Rika, de Bagdad, & de Schereſul. Moſul, Tekrit, & Zerbit en ſont les lieux principaux.

MOTALA. voyez *Motula*.

MOTHE, la Mothe. *Motta*, *Mothea*. C'étoit autrefois une place forte par ſa ſituation au haut d'un rocher eſcarpé. Elle étoit dans le Duché de Bar, en Lorraine, à une lieuë de la Meuſe, & à ſept de Mirecourt, vers le couchant meridional. Les François prirent la Mothe l'an 1645. & ils la ruïnerent peu aprés.

MOTIR MOUTIL, ou TIMOR. *Motira*. C'eſt une des iſles Molucques. Elle eſt entre celle de Tidore, & de Machian, & à ſix lieuës de celle de Gilolo. Elle n'a pas au delà de cinq ou ſix lieuës de circuit. Elle appartenoit autrefois au Roy de Ternate, elle eſt maintenant aux Hollandois, qui y ont bâti le fort de Naſſaw.

MOTICO. *Motricum*. Petite ville d'Eſpagne. Elle eſt dans le Guipuſcoa, ſur la côte, aux confins de la Biſcaye. Quelques Geographes la prennent pour l'ancienne, *Tritium Toboricum*, ou *Tobolicum*, laquelle d'autres mettent à Mondragon, bourg ſitué dans la même Contrée, ſur la Deva, au midi de Placentia.

MO-

MOTRIL. *Motrillum.* Petite ville d'Eſpagne. Elle eſt ſur la côte du Royaume de Grenade, à treize lieuës de la ville de ce nom, du côté du ſud. Quelques Geographes la prennent pour une ancienne ville de l'Eſpagne Betique, que l'on appelloit *Hexi*, *Sex*, *Sexitanum*, & *Sexiſirmum*, laquelle d'autres placent à *Velez Malaga*, & d'autres à *Almunecar*, qui ſont deux bourg du même Royaume.

MOTTA GIOIOSA. *Mota Gioſa.* C'eſt un village du Royaume de Naples. Il eſt dans la Calabre Ulterieure, entre la ville de Girace, & le cap Stilo. Quelques Geographes prennent ce lieu pour la petite ville, qu'on nommoit anciennement, *Miſtra*, *Miſtia*, *Myſtia*, & qui étoit dans la grande Grece.

MOTULA, MOTOLA, MOTALA. *Motula.* Petite ville du Royaume de Naples. Elle eſt dans la Terre d'Otrante, à ſept lieuës de Matera. Cette ville quoy qu'Epiſcopale, eſt pourtant trés peu conſiderable.

MOTZING. *Mocenia.* C'étoit anciennement une petite ville de la Vindelicie; maintenant c'eſt un village de la Baviere, ſitué ſur le Danube, environ à une lieuë de Straubing, vers le couchant.

MOUDON. *Minnidunum*, *Minnodunum.* C'eſt une petite ville du Païs de Vaux, en Suiſſe, ſituée à cinq lieuës de Lauzane, du côté du nort. Elle eſt le ſiege d'un des Bailliages de Berne, & renommée pour ſes foires, où l'on trouve une grande quantité de chevaux, & d'autres beſtiaux.

MOULINS. *Moulina*, *Moulina*, *Moulinum.* C'eſt une ville fort ancienne, & aſſez grande. Elle eſt capitale du Bourbonnois, en France, & ſituée ſur l'Allier. Il y a un vieux château, une Election, & un Préſidial, & elle eſt renommée pour ſes eaux minerales, & pour ſa belle coutelerie. Quelques Geographes la prenent pour l'ancienne ville des Boïens, nommée *Gergobia*, & *Gergobina.*

MORAON. *Moro*, *Muranum.* Bourg du Portugal. Il eſt dans l'Alentejo, prés de la Guadiane, à dix lieuës d'Evora, vers le levant.

MOURE, ou le Fort Naſſaw. *Moura*, *Arx Naſſovia.* Bourg avec un bon port, & un bon fort, conſtruit par les Hollandois l'an 1612. Ce lieu eſt ſur la côte de la Guinée, à quatre lieuës de S. George de la Mina, vers le levant.

MOURGES. voyez *Monaco.*

MOURMANSCOY LEPORI. *Laponia*, ou *Leporia Maritima.* C'eſt une des trois Provinces de la Laponie Moſcovite. Elle eſt au couchant des deux autres, ayant la Laponie Suedoiſe au ſud, la Norvegienne au couchant, & l'Ocean Septentrional au nort. Kola en eſt le lieu principal.

MOURNAS. voyez *Mornas.*

MOURO, MORO. *Mourum*, anciennement *Arucі.* Bourg du Portugal. Il eſt dans l'Alentejo, un peu au deçà de la Guadiane, & à ſept ou huit lieuës de Beja.

MOUSON. *Moſomum.* Ville avec Abbaye. Elle eſt dans la Champagne, en France, ſur la Meuſe, entre Sedan & Stenay, à trois lieuës de l'une & de l'autre.

MOUSTIER RAMEY, MONMIRAMEY. *Arremarenſe Cœnobium.* Abbaye de la Champagne, en France. Elle eſt ſur la petite riviere de Barſe, à quatre lieuës de Troyes, vers le levant.

MOUSTIERS, ou MOUTIERS, *Monaſterium.* Petite ville avec Viguerie. Elle eſt dans la Haute Provence, environ à deux lieuës de Riez, vers le levant.

MOUSTIERS, ou MOUTIERS. voyez *Foreſt Mouſtiers.*

MOUTIERS EN ARGONE. *Monaſterium in Argona.* Abbaye de France. Elle eſt dans le petit Païs d'Argone, en Champagne, à trois lieuës de S. Menehoud, vers le ſud.

MOUTIERS EN TARENTAISE. *Monaſterium*, anciennement *Tarentaſia*, & *Forum Claudii.* Petite ville Archiépiſcopale, & capitale de la Tarentaiſe, Province de la Savoye. Elle eſt à ſix lieuës de S. Jean de Morienne, vers le nort, ſur la riviere de l'Iſere, qui la partage en deux. Elle eſt la patrie du Pape Innocent V.

MOUTIL. voyez *Motir.*

MOUTIQUE. *Moutica.* Ville de la Preſqu'iſle de l'Inde deçà le Gange. Elle eſt ſur la côte de Malabar, entre Calicut & Cananor, & elle eſt capitale d'un petit Païs, qui a titre de Royaume, & qui dépend du Roy de Calicut.

MOYA. *Moya.* Bourg avec un château. Il eſt dans la Caſtille Nouvelle, en Eſpagne, à quatre lieuës de Cuença, vers le levant.

MOYEN MOUSTIERS. *Medium Monaſterium.* Bourg avec Abbaye. Il eſt dans la Lorraine, prés de la Meurte, environ à deux lieuës de S. Dey, vers le nort.

MOYENVIC. voyez *Mojenvic.*

MOZAMBIQUE. voyez *Moſambique.*

MSCISLAW, MCISLAW, MSEISLAW. *Mſciſlavia*, *Mciſlavia.* Ville de la Lithuanie, en Pologne. Elle eſt fortifiée, capitale du Palatinat qui porte ſon nom, & ſituée ſur la riviere de Soſz, à douze lieuës de Smolensko, vers le midi. Les Moſcovites la ruïnerent preſque toute l'an 1660. mais elle ſe rétablit.

MSCISLAW, le Palatinat de Mſciſlaw. *Mſciſlavienſis*, ou *Mciſlavienſis Palatinatus.* C'eſt une Province de la Lithuanie. Elle eſt bornée au le-

vant par les Etats de la Moſcovite, & ailleurs par les Palatinats de Witepsk, & de Minsk. Le Boryſthene traverſe ce Palatinat du nort au ſud, & ſes villes principales ſont Mſciſlaw capitale, Mohilow & Orſſa. Au reſte les Geographes ne s'accordent pas ſur l'étenduë de ce Palatinat; car il y en a qui mettent Mohilow, avec ſon Territoire dans le Palatinat de Witepsk, & qui joignent à celuy de Mſciſlaw les Territoires de Rohaczow, & de Rzezica, que Sanſon met dans le Palatinat de Minsk.

MUCHLI, anciennement TEGE'E. *Tegea.* C'a été une ville conſiderable, qui ſervoit d'azile à toute la Grece, & qui fut enſuite Epiſcopale, & ſuffragante de Corinthe. Ce n'eſt maintenant qu'un bourg, ſitué dans la Zaconie, en Morée, entre les ſources de l'Alphée, à ſix lieuës de Napoli de Romanie, vers le midi occidental.

MUCIDAN, MUSSIDAN. *Muſſidanum, Mulcedonum.* Petite ville du Perigord, en France. Elle eſt ſur la riviere nommée l'Iſle, à quatre ou cinq lieuës au deſſous de Perigeux.

MUDARNI. *Modrena, Comopolis.* C'eſt une petite ville de la Natolie, en Aſie. Elle eſt Epiſcopale, ſuffragante de Nicée, dont elle n'eſt pas beaucoup éloignée.

MUELA. *Muela.* Bourg de l'Aragon. Il eſt ſur la petite riviere de Guerua, environ à quatre lieuës de Saragoſe, vers l'occident meridional. Quelques Geographes mettent à Muela une ancienne petite ville nommée *Secontia*, & *Segoncia*, laquelle d'autres placent à *Epila*, bourg de l'Aragon, ſur le Xalon, à deux lieuës au deſſus de Plaſencia.

MUER ou MURE. *Mura.* C'eſt une grande riviere de l'Allemagne. Elle prend ſa ſource dans l'Archévêché de Saltzbourg, traverſe toute la Stirie, y baignant Judenbourg, Lewben, Pruck ander Muer, Gratz, Murck, Rackelsbourg, & ſe décharge dans la Drawe aux confins de la Hongrie. Quelques Geographes prenent cette riviere pour celle que les Anciens appelloient *Savaria.*

MUERS. voyez *Meurs.*

MUFITI, MUFTI. *Muſitum*, anciennement *Anſanctus*, *Ampſanctus.* Ancien lieu des Hirpiniens. C'eſt aujourdhuy un village de la Principauté Ulterieure, Province du Royaume de Naples. Il eſt prés de la ville de Fricento.

MUGELLO, la Vallée de Mugello. *Mugella Vallis, Mugellanus Ager.* C'eſt une belle Contrée du Florentin, en Toſcane. Elle s'étend le long des deux bords de la riviere de Sieve, entre le mont Apennin, & la riviere d'Arno, la ville de Fieſole, & une partie de celle de Florence y ſont ſituées, & elle prend ſon nom du village de Mugello, appellé anciennement *Muciallia.*

MUJAC, le Royaume de Mujac. *Mujacum Regnum.* C'eſt un des Etats de la Baſſe Ethiopie, en Afrique. Il porte le nom de ſa capitale, & il eſt ſitué entre les Royaumes de Biafara, de Gabon, de Macoco, de Giringbonba, & de Medra. On n'en ſcait rien de particulier, ſinon que ſes habitans ſont idolatres, & fort brutaux.

MUICHEU. *Muicheum.* Ville de la Chine. Elle eſt prés de la riviere de Kiang, dans la Province de Suchuen, où elle ne tient que le dixiéme rang; quoy qu'elle ſoit une des principales de la Province.

MUL, l'iſle de Mul. *Mula, Maleos, Mella.* C'eſt une des Iſles Weſternes. Elle n'eſt ſeparée du Locquabyr, en Ecoſſe, que par un canal d'une lieuë. Elle en a ſept ou huit de long, & autant de large. On y trouve pluſieurs grandes Bayes, & ſes lieux principaux ſont Dowart, Arrois, & Kildavie.

MULDAW ou MULDE. *Mulda.* Riviere de la Boheme. Elle nait aux confins de la Moravie, va baigner Prague, & ſe décharger cinq lieuës au deſſous dans l'Elbe.

MULBERG. *Molyberga.* Petite ville de la Haute Saxe. Elle eſt dans la Miſnie, ſur l'Elbe, entre Meiſſen & Torgaw, à ſix neues de la premiere, & à trois de la derniere. Mulberg eſt fameuſe par la victoire que Charles Quint y remporta ſur les Princes Proteſtants l'an 1547.

MULDE. *Mulda.* Riviere de la Miſnie, en Haute Saxe. Elle baigne Swickaw, & ſe décharge dans la Multe à Colditz.

MULDORF. *Muldorfium.* Petite ville de la Baviere. Elle eſt ſur l'Inn, entre Landshut & Burckhauſen.

MULHAUSEN. *Mulhuſia.* Ville Imperiale & Libre. Elle eſt ſituée dans la Suntgow, en Alſace, ſur une petite iſle, formée par la riviere d'Ill, à ſix lieuës de Baſle, vers le ſeptentrion occidental. Mulhauſen eſt alliée avec les treize Cantons Suiſſes, depuis l'an 1515. & elle embraſſa la Reformation l'en 1529.

MULHAUSEN. *Mulhuſia.* Ville Imperiale & libre, ſituée dans la Thuringe, ſur l'Unſtruct, à ſix lieuës d'Eiſenac, du côté du nort. Mulhauſen eſt ſous la protection de l'Electeur de Saxe, de même que Northauſen.

MULHAUSEN. *Mulhuſium.* Petite ville de la Pruſſe Ducale. Elle eſt dans l'Hockerlande, à ſix lieuës d'Elbing, vers le levant.

MULHEIM. *Mulhamum.* Petite ville du Duché de Berg, en Weſtphalie. Elle eſt au confluant du Stronderbach dans le Rhin, à une lieuë au deſſous de Cologne.

MULLERAS. *Mulleraſium.* Bon bourg de la Moyenne

Moyenne Marche de Brandebourg. Il eſt aux confins de la Luſace, ſur un canal, tiré de la Sprehe à l'Oder, & à quatre lieuës de Francfort ſur l'Oder.

MULTAN, le Royaume de Multan. *Multanum Regnum.* C'eſt une Province de l'Empire du Mogol, en Perſe. Elle eſt entre celles de Pengab, d'Attock, d'Hajacan, de Buckor, & d'Hendowns. Multan qui en eſt la capitale, eſt une ville ancienne, grande & de grand commerce.

MULTAW, MULTE. *Multa, Multavia.* Riviere de la Haute Saxe. Elle a ſa ſource aux confins de la Boheme, traverſe la Miſnie, où elle reçoit le Schop, & la Mulde, & ayant baigné une petite partie de l'Electorat de Saxe, & de la Principauté d'Anhalt, elle ſe décharge dans l'Elbe à Deſſaw.

MULVIA, MULUYA. *Mulvia, Mulva, Mulucha.* C'eſt une grande riviere du Royaume de Fez, en Barbarie. Elle a ſa ſource dans le mont Atlas, traverſe toute la Province de Chaus, ſepare celle de Gareta du Royaume d'Alger, & ſe décharge dans la mer Mediterranée, ſans baigner aucun lieu conſiderable.

MUNCHEN. voyez *Munich.*

MUNCHROT. *Muncherota Cœliomons, Cœlius Mons.* Bourg & montagne de même nom. Il eſt dans la Souabe, ſur la riviere de Rott, entre Memmingen, & Biberac. Il y a dans ce bourg une Abbaye de l'Ordre de Prémontré, fondée l'an 1127. elle fut brûlée l'an 1670. & de nouveau l'an 1681.

MUNDA. voyez *Monda.*

MUNDAT. *Mundatum.* C'eſt un petit Païs de l'Alſace. Il eſt diviſé en deux parties; le *Haut Mundat* eſt vers la riviere d'Ill, & Rufach en eſt la capitale; le *Bas Mundat* eſt le long du bord occidental du Rhin, un peu au deſſous de Briſach, & il n'a aucun lieu conſiderable; l'un & l'autre appartiennent à l'Evêque de Strasbourg.

MUNDE. voyez *Weiſſelmunde.*

MUNDELHEIM. voyez *Mindelheim.*

MUNDEN. *Munda.* Ville du Duché de Brunswick, en Baſſe Saxe. Elle a un ancien château, & elle eſt ſituée dans la Principauté de Calenberg, aux confins de la Heſſe, & au confluant de la Werra, & de la Fulde.

MUNFIA. *Munfia*, anciennement *Apollinis Civitas Magna.* C'eſt une ancienne ville de l'Egypte. Elle eſt dans le Caſſilif de Girgio, ſur le bord occidental du Nil, vers les confins de la Nubie.

MUNGHOA. *Munghoa.* Ville de la Chine. Elle eſt la ſixiéme de la Province d'Junnan; & n'a qu'une autre ville dans ſon Territoire.

MUNIA. *Munia.* C'eſt une ville conſiderable la Haute Egypte. Elle eſt ſur le bord occidental du Nil, dans le Caſſilif d'Ebenſuef, à quinze lieuës au deſſus de la ville de ce nom. Quelques-uns la prenent pour l'ancienne *Lycopolis*, & d'autres pour la *Phylace Thebaica.*

MUNICK, ou MUNCHEN. *Monachium.* Ville d'Allemagne, capitale du Duché de Baviere, & ſituée ſur l'Iſer, à ſix lieuës au deſſus de Freiſingen. Cette ville, qui eſt aſſez grande, paſſe pour une des plus agreables, & des plus fortes d'Allemagne. Il y a un beau château, où les Electeurs de Baviere font ordinairement leur reſidence. On trouve dans ſon territoire des eaux ſalées, dont on fait du fort beau ſel blanc. Au reſte, la meilleure partie des Geographes la prenent pour l'ancienne *Iſiniſca*, petite ville de la Vindelicie, que quelques uns pourtant mettent à *Iſm*, village de l'Evêché de Freiſingen, ſitué ſur la petite riviere d'Iſm, à neuf lieuës de Munick, tirant vers Paſſaw.

MUNICKENDAM. voyez *Monnikendam.*

MUNSTER. *Monaſterium*, anciennement *Miningroda, Minimigardum, Mediolanum.* Ville d'Allemagne, capitale de l'Evêché de Munſter, & ſituée ſur le riviere d'Aa, prés de ſon confluant avec l'Embs. Cette ville, bâtie peu à peu auprés du Monaſtere de Miningroda, dont elle a pris ſon nom, eſt eſtimée aujourdhuy la plus conſiderable du Cercle de la Weſtphalie. Elle eſt grande, belle, fortifiée regulierement, & défenduë par une bonne citadelle, nouvellement bâtie, & détachée de la ville. Munſter a été une ville Imperiale & Libre; l'Evêque de Munſter la ſoûmit à ſon obeïſſance aprés un long ſiege l'an 1661. Elle a été celebre dans le XVI. ſiecle par le ſoûlevement des Anabaptiſtes, qui élûrent pour leur Roy *Jean de Leyden*, tailleur d'habits; & dans celuy-cy par la celebre paix, qui y fut concluë l'an 1648. entre l'Empereur d'un côté, & la Suede avec ſes Alliés de l'autre.

MUNSTER, l'Evêché de Munſter. *Monaſterienſis Epiſcopatus.* C'eſt un des Etats du Cercle de Weſtphalie, en Allemagne. Il eſt borné vers le midi par le Comté de la Marck, & par le Duché de Cleves; au couchant par les Comtés de Zutphen & de Benthen, par l'Overiſſel, & par la Seigneurie de Groningue; au nort par les Comtés d'Embde & d'Oldenbourg; & au levant par ceux de Diepholt, de Ravensberg, de Tecklenbourg, & de Lippe, & par la Principauté de Minden. Charlemagne fonda cet Evêché l'an 794. & l'Empereur Frideric II. donna à ſon Evêque l'an 1246. le rang & les privileges de Prince de l'Empire, & il ceda au Chapitre, compoſé de 40. Chanoine, le droit qu'il avoit à l'élection de l'Evêque. Cet Evêché eſt un des plus conſiderables de l'Allema-

gne pas ſon étenduë, par ſa fertilité en grains, & en pâturages, par le nombre, la force, & le courage de ſes habitans. La riviere d'Embs le traverſe preſque tout entier, & il eſt diviſée en deux grandes parties, preſque entierement ſeparées. Le *Haut Evêché* eſt au midi, vers les ſources de l'Embs; il peut avoir vingt-quatre lieuës de long, & quatorze de large, & il renferme neuf Bailliages, qui ſont Aahuſen, Bocholt, Hoſtmar, Dulmen, Werne, Wolbeck, Bevegern, Saſſenberg, & Stromberg. Le *Bas Evêché* eſt au nort, vers l'embouchure de l'Embs, il a environ dix-neuf lieuës de long, & dix de large, & il contient les Bailliages de Meppen, de Vecht, de Cloppenberg, & de Wildeshuſen. Outre les lieux, qui donnent leurs noms à tous les Bailliages du Haut & du Bas Evêché, on y remarque encore les villes de Coesfeld, de Varendorp, & de Munſter, capitale de tout le Païs.

MUNSTER-EIFFEL. *Monaſterium in Eiffalia.* Petite ville du Duché de Juliers, en Weſtphalie. Elle eſt ſur la riviere d'Erſt, à ſix lieuës de Cologne vers le midi.

MUNSTER-IN-GREGORIENTHAL. *Monaſterium in valle S. Gregorii.* Petite ville avec Abbaye, ſituée dans la Haute Alſace ſur la riviere de Fach, à trois lieuës de Colmar, vers le couchant. Elle a été Imperiale & libre, elle dépend maintenant de la France.

MUNSTER-IN-MERENFELD. *Monaſterium Meinfeldia*, ou *Meyenfeldia.* Petite ville capitale d'un des Bailliages de l'Archévêché de Treves. Elle eſt prés de la Moſelle, entre Coblents & Mont-Royal.

MUNSTERBERG. voyez *Monſterberg.*

MUR-SEWER, ou PICTS MUR. *Vallum Adriani, Moles Severi, Murus Pictícus.* C'étoit un rempart que les Empereurs Adrien & Severe éleverent dans la Grand Bretagne, depuis l'embouchure de l'Eden dans la mer d'Irlande, juſqu'à celle de la Tyne dans la mer d'Allemagne. Ce rempart deſtiné à guarentir les terres des Romains des courſes des Pictes ou Ecoſſois ne fut d'abord que du gaſon; on y fit enſuite une muraille large de huit pieds, haute de douze, & longue environ de trente-quatre lieuës, ayant de mille en mille pas des tours pour le logement des ſoldats. On voit encore des veſtiges de cette muraille dans les Comtés de Cumberland, & de Northumberland.

MURADAL, Porto Muradal. *Muradalia Anguſtia*, anciennement *Saltus Caſtulonenſis.* C'eſt un paſſage de la montagne de Morena. Il eſt entre la Caſtille & l'Andalouſie, au ſeptentrion d'Ubeda, prés du bourg de Duenas. Ce lieu eſt celebre par la victoire, que les Eſpagnols y remporterent l'an 1202. ſur les Mores, qui y perdirent, dit-on, deux-cens mille hommes.

MURAGLIA. voyez *Oreto.*

MURANO, ou MIRANO. *Muranum*, *Miranum.* Petite ville des Venitiens. Elle eſt à un mille de Veniſe ſur une des plus grandes iſles des Lagunes. C'eſt le lieu, où l'on fait les belles glaces de Veniſe.

MURANO. voyez *Morano.*

MURAT. *Muratum.* Petite ville avec titre de Vicomté. Elle eſt dans l'Auvergne, en France, ſur la riviere d'Alagnon, à trois ou quatre lieuës de S. Flour, vers le nort occidental.

MURAT, ou MURTEN. voyez *Morat.*

MURAW. *Muravia.* Bourg du Cercle d'Autriche, en Allemagne. Il eſt dans la Stirie, ſur la Mure, aux confins de l'Archévêché de Saltzbourg.

MURBACH. *Murbacum*, *Murbachium.* Ville de la Haute Alſace, ſituée ſur le Rotbach, à deux lieuës au deſſus de Rufach. Cette ville eſt capitale d'une Abbaye celebre, dont les Moines avoient autrefois le droit d'élire leur Abbé; maintenant ils nomment au Roy de France, en cas de vacance, trois perſones, dont il choiſit celle qu'il luy plaît.

MURCIE. *Murcia.* Ville capitale du Royaume de Murcie, en Eſpagne. Elle eſt ſur la Segura, à trois lieuës au deſſus d'Origuella, & à ſix de Cartagene, vers le nort. Cette ville ſituée dans une plaine, où ſont les plus beaux jardins, & les meilleurs fruits de l'Eſpagne, eſt aſſez grande, étant diviſée en ſept paroiſſes. Le dégré du clocher de ſa Cathedrale eſt bâti en ſorte, qu'un caroſſe attellé peut monter juſques au haut. On la prend ordinairement pour l'ancienne *Vergilia*, ville des Baſtitans.

MURCIE, le Royaume de Murcie. *Murcia*, *Murcianum Regnum.* Province d'Eſpagne. Elle eſt bornée au levant par le Royaume de Valence, au nort par la Caſtille, au couchant par l'Andalouſie, & la Grenade; & elle eſt baignée au midi par la mer Mediterranée. Cette Province peut avoir environ vingt-cinq lieuës de long, & autant de large. Sa principale riviere eſt la Segura, ſon terroir eſt ſec, parce qu'il y pleut rarement. Il produit peu de blé, & peu de vin, mais quantité d'orangers, de citroniers, d'oliviers, d'amandiers, de meuriers, du ris, des legumes, & du ſucre. L'air y eſt fort ſain. Ses principales villes ſont Murcie, Cartagene, Lorca, & Caravacca. Les Caſtillans enleverent ce Royaume aux Mauresdans le XIII. ſiecle.

MURE. voyez *Muer.*

MUREAU. *Mirævallis.* Village avec Abbaye.

Il

Il eſt dans le Baſſigny, en Champagne, à une lieuë du Neuchaſtel, ſur la Moſelle.

MURECK, MURZECK. *Murzecum.* Bourg de la Stirie, ſitué ſur la Muer, à ſept lieuës au deſſous de Gratz. On croit qu'il eſt l'ancienne *Murcola*, ou *Murocra*, cité de la Haute Pannonie.

MURET. *Muretum, Murellum.* Petite ville du Comté de Comminges, en Gaſcogne. Elle eſt ſur la Garonne, à deux lieuës au deſſus de Thoulouſe.

MURET. *Muretum.* Petit lieu du Limoſin, ſitué prés de Limoges, vers l'orient. On y jetta environ l'an 1076. les fondemens de l'Ordre des Religieux de Granmont.

MURGO. voyez *Amorgo.*

MURGO. C'eſt le nom qu'on donne aux ruïnes d'une ancienne ville, nommée *Murgantia, Morgantium*, & *Morgentia.* Elles ſont dans la Sicile, ſur la Juretta, un peu au deſſus de ſon embouchure.

MURO. *Murus.* Petite ville Epiſcopale, ſuffragante de Conza. Elle eſt au Royaume de Naples, dans la Baſilicate, ſur les confins de la Principauté Citerieure, à ſept lieuës de Cirenza, vers le couchant.

MURO CARINI. voyez *Biccari.*

MURO. voyez *Aldea el Muro.*

MUROS. *Murus*, anciennement *Artabrorum Portus.* Petite ville de la Galice, ſituée à l'embouchure du Tamara, à neuf lieuës de Compoſtello. Quelques Geographes la prenent pour l'ancienne *Claudiomerium*, que d'autres mettent plus vraiſemblablement à *Cormes*, village de la même Contrée.

MURRAY, le Comté de Murray. *Moravia.* Province de l'Ecoſſe Septentrionale. Elle eſt bornée au levant par le Vicomté de Banf, & par le Comté de Marr; au midi par celuy d'Athol; au couchant par celuy de Loquabyr; & au nort par celuy de Roſs, & par le golfe de Murray. Ce Païs, baigné par les rivieres de Spey & de Findorn, comprend la Contrée de Badenock. Il peut avoir trente lieuës de long, & onze de large: on l'appelle le jardin de l'Ecoſſe Septentrionale, à cauſe de la douceur de ſon climat, & de la fertilité de ſon terroir. Ses principaux lieux ſont Eglin capitale, Forres, Natern, & Innerneſs.

MUREAY FYRT, c'eſt à dire, le golfe de Murray. *Moravia Sinus*, anciennement *Vara* ou *Varar Æſtuarium.* C'eſt une partie de l'Ocean Caledonien, renfermée entre les côtes orientales des Comtés de Caitneſs, de Southerland, & de Roſs; & les ſeptentrionales de Murray, de Banf, & de Buchan.

MURTE. *Murta.* C'eſt une Monaſtere celebre, ſitué prés de Barcelone, en Catalogne.

MURTHLAY. *Murthlacum.* C'étoit autrefois une ville Epiſcopale de l'Ecoſſe. Ce n'eſt maintenant qu'un village du Comté de Marr, ſitué à quatre lieuës d'Aberdone, qui luy ſucceda à l'Epiſcopat.

MUSILIPATAN. voyez *Maſulepatan.*

MUSSELBOROW. *Muſſelburgum.* Petite ville, ou bourg de la Lothiane, en Ecoſſe. Ce lieu eſt ſur le golfe de Forth, à deux lieuës d'Edimbourg, vers le levant.

MUSUMELLI, MUSUMENI, MISILMERIO. *Muſumellis.* Petite ville, avec un ancien château. Elle eſt dans la Vallée de Mazara, en Sicile, au ſeptentrion de Girgenti, ſur la montagne de Melli, partie de celles de Madonia.

MUSULMANS. *Muſulmani.* Ce nom ſignifie les *vrais Croyans*; & c'eſt celuy que Mahomet trouva à propos de donner à ſes Sectateurs, qui en font encore leur titre d'honneur, par lequel ils ſe diſtinguent de tous ceux, qui ne ſuivent pas la Religion Mahometane.

MUSTASAR, ou WASSA. *Muſtaſaria, Waſſa.* Bourg de la Suede. Il eſt dans la Cajanie, en Finlande, ſur le golfe de Bothnie, environ à vingt-cinq lieuës de la ville de Biornebourg, vers le nort.

MUTIGLIANA, MUDIGLIANA. voyez *Modigliana.*

MUXACRA. *Muxacra*, anciennement *Murgis* & *Murgi.* Bourg avec un bon château. Il eſt ſur la côte du Royaume de Grenade, en Eſpagne, à dix lieuës d'Almeria, vers le levant.

MUYDE. *Muda.* Petite ville des Provinces Unies. Elle eſt dans la Hollande Meridionale, à l'embouchure du Vecht dans la Zuider-Zée, à deux lieuës d'Amſterdam.

MUZARABES, MOSARABES. *Muzarabes, Moſarabes.* C'eſt le nom qu'on donnoit anciennement aux Chrêtiens, qui vivoient en Eſpagne, ſous la domination des Arabes, ou Maures. Ils avoient dans le ſervice divin des ceremonies differentes de celles de l'Egliſe Romaine; mais leur office qu'on appelloit l'*office Moſarabe*, fut aboli environ l'an 1080. par toute l'Eſpagne, où l'on établit l'office Romain. On ſuit pourtant encore le Moſarabe dans quelques Egliſes de Tolede, & à Salamanque certains jours de l'année ſeulement.

MUZON, MUSSON. *Muſonium, Muſſonium.* Petite ville peu conſiderable. Elle eſt capitale du Comté, qui porte ſon nom, & ſituée à ſept lieuës de Javarin, vers le couchant. Quelques Geographes prenent cette ville pour l'ancienne *Motenum*, ville de la Haute Pannonie, que d'autres mettent à *Pruck ander Leyte.*, en Autriche.

MUZON, le Comté de Muzon. *Muſſonienſis Comitatus.* Petite Contrée de la Baſſe Hongrie. Elle eſt entre le Comté de Sopron, l'Autriche, & le Danube. Muzon, Altenbourg, & Newſidler en ſont les lieux principaux.

MYSIE. *Myſia.* C'étoit anciennement une des Contrées de l'Aſie Mineure. Elle avoit la Troade avec l'Helleſpont au couchant; l'Æolide au midi; la grande Phrygie au levant; & la Bithynie, avec la Propontide, au nort. On la diviſoit en petite, & grande Myſie, la premiere vers le nort, où étoient les villes de Pario, de Lampſaque, de Cizyque &c. & l'autre au midi; ſes villes principales étoient Pergame, Adramitte, & Antandre. Ce Païs eſt aujourdhuy une partie du Becſangil dans la Natolie Propre.

MYSIE EN EUROPE. voyez *Moeſie.*

N.

N A.

NAAS. *Naaſium.* Bourg d'Irlande. Il eſt dans le Comté de Kildare, en Lagenie, entre la ville de Kildare, & celle de Dublin, à quatre lieuës de la premiere, & à ſix de la derniere. Naas a ſeance & voix dans le Parlement d'Irlande.

NAB. *Nabus.* Riviere d'Allemagne. Elle nait dans les montagnes de la Franconie, prés des ſources du Mey, de la Sala, & de l'Egra, traverſe le Palatinat de Baviere, & le Landgraviat de Luchtenberg, baigne la ville de ce nom, & va ſe décharger dans le Danube, à demi lieuë au deſſus de Ratisbonne.

NABAON. *Naban.* Petite riviere de l'Eſtramadoure du Portugal. Elle baigne Tomar, & ſe décharge dans le Zezere, un peu avant ſon embouchure dans le Tage.

NABEL. *Neapolis.* C'étoit anciennement une ville Epiſcopale, ſuffragante de Carthage. Elle étoit dans l'Afrique Propre. C'eſt maintenant un petit bourg du Royaume de Tunis, ſitué ſur le cap de Bonne, au ſeptentrion oriental de la ville de Tunis.

NACHSHAB, NASAPH. *Nachſaba.* Ville de la Grande Tartarie. Elle eſt dans le Mawaralnahra, entre Samarchand & Sachi.

NACSIA, NAXIA & NICSIA. *Naxus, Naxos, Strongile.* C'eſt une des plus conſiderables iſles de l'Archipel. Elle eſt au levant de celle de Pario, dont elle n'eſt ſeparée, que par un canal de deux lieuës. Cette iſle peut avoir vingt-huit lieuës de circuit. Elle eſt bien peuplée, & fort fertile, ſur tout en vin; & c'eſt pour cette raiſon que les Anciens y avoient bâti un ſuperbe temple à Bachus, dont on ne voit que quelques reſtes. La capitale de cette iſle porte le même nom qu'elle. Elle a deux Archévêques, l'un Latin, & l'autre Grec. Au reſte les Ganuts, Nobles Venitiens, ont poſſedé cette iſle, & pluſieurs autres dans ſon voiſinage, depuis l'an 1210. juſqu'en l'an 1516. que Selim I. la conquit, ſi bien qu'elle eſt aujourdhuy ſous la domination des Turcs.

NADIN. *Nadinum.* C'étoit un bourg ou une petite ville de la Dalmatie. Ce lieu, ſitué à ſix lieuës de Zara, vers l'orient ſeptentrional, appartenoit aux Turcs, & a été ruïné par les Venitiens.

NADULU. voyez *Natolie.*

NADRAVIE. *Nadravia.* Contrée de la Pruſſe Ducale. Elle eſt entre la Lithuanie, les rivieres de Biſs & de Pregel, la Sambre, le Curiſch-Haff, & la Schalavonie. Ce Païs eſt tout couvert de bois, à la reſerve des environs du Pregel. Labiau en eſt la capitale, on y remarque encore Toppiau, & Georgebourg.

NAERDEN. voyez *Narde.*

NAFFIA, ou NAPHIA. *Palicorum lacus, Naffia lacus.* C'eſt un petit lac de la Vallée de Noto, en Sicile. On y voit les ruïnes de l'ancienne *Palica*, & il eſt à peu de diſtance de celle de Paliconia, vers le couchant. Ce lac n'eſt fameux que par la puanteur de ſes eaux, qui altere beaucoup la ſanté des habitans du voiſinage.

NAGAIS. voyez *Tartares de Nagais.*

NAGERA, NAJARA. *Nagara*, anciennement *Naganzaraſa, Garuſia, Anagarum.* Ancienne petite ville de la Contrée de Rioxa, en la Caſtille Vieille. Elle eſt ſur la petite riviere de Nagerilla, entre S. Domingo de la Calcada, & Logrono, environ à quatre lieuës de l'une & de l'autre. Nagera a titre du Duché, & elle a eu autrefois un Evêché, dont le Siege a été transferé à S. Domingo.

NAGIBANIA. *Nagibania*, & auſſi *Rivulinum, Rivuli Puellarum, Rivulus Dominarum.* Petite ville de la Tranſylvanie. Elle eſt aux confins de la Haute Hongrie, ſur la riviere de Z[illegible] cinq ou ſix lieuës au de Zatmarbania. Il y a de Nagibania de bonnes mines d'argent.

NAGOLD. *Nagoldia.* Petite ville avec un château fort. Elle eſt ſur une riviere, qui porte ſon nom, dans le Duché de Wurtenberg, en Souabe, à quatre lieuës de Tubingue, vers le couchant.

NAGORNOY. voyez *Czeremiſſes Nagorney.*

NAHE, NAW. *Nava.* Riviere d'Allemagne. Elle traverſe une partie du Comté de Sponheim, & du Palatinat du Rhin, reçoit la riviere de Simmeren, & celle de Lauter, ou de Glan, & aprés avoir

avoir baigné Creutzenach, & quelques autres lieux moins considerables, elle se décharge dans le Rhin, à Bingen.

NAHRO KADISCIO, c'est à dire la riviere Sainte. *Flumen Sanctum*, anciennement *Eleuterus Fluvius*. C'est une petite riviere de la Syrie. Elle coule le long des confins de la Syrie Propre, & de la Phenicie, baigne Tortosa, & se décharge peu aprés dans la mer Mediterranée. Joseph l'appelle la riviere *Sabatique*, *Sabaticus Fluvius*, & il dit fabuleusement, qu'elle ne coule pas le jour du Sabath. On croit aussi que c'est celle, que Salomon appelle la *Fontaine des Jardins*, *Fons Hortorum*, dans le Cantique des Cantiques; mais cela est peu apparent.

NAJAC. *Najacum*. Bourg ou petite ville du Rouergue, en France. Ce lieu est sur l'Aveirou, à six lieuës d'Albi, vers le nort.

NAJARA, NAJERA. voyez *Nagera*.

NAIM, ou TAIMI. *Naima*. Bourg du Royaume de Tripoli, en Barbarie. Il est sur le golfe de Sidra, vis à vis de l'isle de cenom, & au couchant de l'Arcudia.

NAIM. *Naym*, *Naim*. C'étoit anciennement une ville de la Tribu d'Isachar, en Galilée. Elle étoit à une lieuë & demi de Nazareth, vers le midi. Cette ville où Jesus Christ ressuscita un homme, qu'on portoit au tombeau, *Luc.* 7. est maintenant ruïnée.

NAIMANS. voyez *Kaimachites*.

NAKSIVAN, NAXIVAN, NACHSCUAN. *Naxuana*. Ville de la Province d'Erivan, en Perse. Elle est à trois lieuës de la montagne d'Ararat, prés de l'Arasse, entre la ville d'Erivan, & celle de Tauris. Cette ville est si ancienne, que les Armeniens croyent, qu'elle a été la demeure de Noë, aprés qu'il fût sorti de l'Arche; ce que son nom semble signifier. Au reste Nakshivan a un Archévêque Latin, qui est toûjours un Dominicain; il fait sa residence au bourg d'Abaraner, a sous sa jurisdiction dix ou douze bourgs d'Armeniens Latinisés, & qui ont pour leurs Curés des Dominicains.

NAMARI, Monte di Namari, ou de Sprevetio. *Namarius*, anciennement *Neptunius Mons*. Montagne de la Vallée de Demona, en Sicile. Elle est entre les villes de Messine, de Taormine, & de Melazzo.

NAMFIO, NAMPHIO, NANFIO. *Anaphe*. C'est une isle de l'Archipel. Elle est dans la mer de Candie, un peu au nort de l'isle de Santorini. Elle a environ dix lieuës de circuit. Les Turcs en sont les maîtres, & l'on dit que les serpens ne peuvent pas y vivre.

NAMSLAW. *Namslavia*. Petite ville avec un château fort. Elle est dans la Principauté de Breslaw, en Silesie, sur la Weida, à huit lieuës de la ville de Breslaw, vers le levant.

NAMUR. *Namurcum*. Ville capitale du Comté de Namur, Province des Païs-Bas. Elle est au confluant de la Meuse, & de la Sambre, entre Huy & Charleroy, à sept lieuës de l'une & de l'autre. Cette ville Episcopale, & suffragante de Cambray, est une des plus importantes des Païs-Bas Espagnols. Elle est assez grande, bien bâtie, bien fortifiée, & riche par son commerce. Elle est défenduë par une trés-bonne citadelle, construite sur un rocher, qui est à l'angle, que laissent entr'elles la Sambre, & la Meuse, en se joignant. Le Roy de France prit cette place l'an 1692. & le Roy d'Angleterre la réprit l'an 1694. & elle a été renduë aux Espagnols.

NAMUR, le Comté de Namur. *Namurcensis Comitatus*. C'est une des Provinces des Païs-Bas. Elle est bornée au nort par le Brabant, au couchant, & ailleurs par les terres de l'Evêché de Liege. Elle a environ douze lieuës de longueur, & neuf ou dix de largeur. Le Païs en est montagneux, mais fort fertile. On y trouve des mines de fer, de plomb, & de charbon de pierre, & des carrieres de marbre. Ses principaux lieux sont Namur capitale, Charlemont, & Charleroy. Au reste ce Comté est le Païs des anciens *Aduates*.

NANBU. *Nanbum*. Ville capitale d'un petit Royaume, ou plûtôt d'une Province de même nom. Elle est dans l'Ochio, une des Contrées de l'isle de Niphon.

NANCANG. *Nancangum*. Ville capitale de la Province de Kiangli, en Chine. Elle est sur le lac de Poyang, & à six autres villes dans son Territoire. Elle a été fort mal traitée dans les derniers guerres des Tartares.

NANCY. *Nanceium*, *Nancium*. Ville capitale du Duché de Lorraine. Elle est sur la Murte, à cinq lieuës de Toul, vers le levant. Nancy est une ville assez grande, bien bâtie, & fortifiée. Elle est divisée en ville vieille, & nouvelle. On voit dans la premiere l'arsenal, & le palais des Ducs de Lorraine.

NANCY LE GRAND. *Nanceium Majus*. Bourg du Duché de Bar. Il est prés de l'Orne, à trois lieuës de Bar-le-Duc, vers le levant. Quelques Geographes le prenent pour l'ancien *Nasium*, que d'autres mettent au village de *Nas*, qui est dans la même Contrée.

NANFIO. voyez *Namfio*.

NANGAN. *Nangaoum*. C'est une grande ville de la Chine. Elle est la treziéme de la Province de Kiangsi. Sa situation est sur la riviere de Chang, & son territoire renferme trois autres villes.

NANGATO. *Nangatum.* Ville capitale d'un Royaume, ou plûtôt d'une petite Province de même nom. Elle eſt ſur la côte occidentale du Jamaiſtero, en l'iſle de Niphon.

NANGASAKI, ou NANGESAQUE. *Nangazachum.* Grande ville avec un grand port. Elle eſt ſituée ſur un golfe de l'iſle de Ximo, une de celles du Japon. Lors que les Portugais trafiquoient dans le Japon, il firent ériger à Nangaſaki, un Evêché, ſuffragant de Goa; mais qui n'eſt maintenant d'aucun uſage, n'y ayant plus de Chrêtiens au Japon.

NANGUNDI. *Nangundius Fluvius.* C'eſt une grande riviere de la Preſqu'iſle de l'Inde deça le Gange. Elle a ſa ſource dans les montagnes de Gate, baigne la ville de Biſnagar, & ayant traverſé le Royaume de ce nom; elle ſe décharge dans le golfe de Bengale, à Maſulapatan, qui eſt du Royaume de Golconde.

NANHIUNG. *Naniunga.* C'eſt une des principales villes du Quantung, Province de la Chine, elle eſt ſituée ſur la riviere de Chin.

NANK[illegible] *Nankangum.* Ville ſituée ſur le bord occiden[illegible] lac de Poyang. Elle eſt la quatriéme de la Pro[illegible]ce de Kiangſi, en Chine, & elle a trois autres villes dans ſon Territoire.

NANNING. *Nanninga.* Ville de la Chine. Elle eſt au confluant des rivieres de Puon, & de Ly, dans la Province de Quangſi, dont elle eſt la ſeptieme. Elle a cinq autres villages dans ſon Territoire.

NANQUIN, NANKING, appellée autrefois Kiangning & Ingtien. *Nanquinum.* Ville capitale de la Province de Nanquin, & autrefois de toute la Chine, & la reſidence de ſes Empereurs. Elle eſt fort grande, fort peuplée, & fort marchande, ſituée ſur la riviere de Kiang, prés de ſon embouchure dans le golfe de Nanquin.

NANQUIN, la Province de Nanquin. *Nanquinenſis Provincia.* C'eſt une des quinze Provinces de la Chine. Elle eſt bornée au nort par le Quantung; au couchant par l'Honan, l'Huquang, & le Kiangſi; au midi par le Chekiang; & au levant par le golfe de Nanquin. Elle eſt baignée par l'Hoang, & le Kiang, qui ſont les plus grands fleuves de la Chine, & par pluſieurs autres rivieres, qui la rendent trés-fertile. On la diviſe en quatorze Contrées, dont chacune a ſa ville capitale, outre leſquelles il y a encore cent-dix villes de moindre importance; celle de Nanquin eſt la capitale de tout le Païs.

NANQUIN, le Golfe de Nanquin ou de Gang. *Sinus Gangus*, ou *Nanquinenſis*, anciennement *Sinarum Ultimus Receſſus.* C'eſt un grand golfe de la mer de la Chine; il s'étend beaucoup du ſud au nort, ayant au levant la Preſqu'iſle de Corée; au nort les Provinces de Leaotung, & de Peking; & au couchant celles de Xantung & de Nanquin.

NANTERRE. *Nannetodurum, Nammetodurum, Nemptodurum.* Ancien bourg de l'iſle de France. Il eſt prés de la Seine, à deux lieuës de Paris, vers le couchant, & il a donné la naiſſance à S. Geneviéve Patrone de Paris.

NANTES, NANNETÆ. *Nannetes*, anciennement *Condivincum.* Ville de France. Elle eſt dans la Bretagne, ſur la Loyre, environ à dix-huit lieuës de Rennes, vers le midi. Nantes eſt une grande ville, bien peuplée, bien bâtie, fort marchande, riche, fortifiée & défenduë par un ancien château. On l'a appellée *l'oeil de la Bretagne*, à cauſe de la beauté de ſon terroir. Les anciens Ducs de Bretagne y ont quelquefois fait leur reſidence. Il y a maintenant Preſidial, Election, Generalité, Chambre des Comptes, Univerſité, & Evêché, dont l'Evêque, ſuffragant de Tours, eſt Conſeillier né du Parlement de Rennes. C'eſt dans cette ville qu'Henry IV. donna en Avril 1598. le fameux Edit de Nantes, qui permettoit aux Reformés de France l'exercice public de leur Religion, & qui a été revoqué par Louïs XIV. l'an 1685. Au reſte quelques uns croyent que Nantes eſt la ville qui étoit nommée anciennement *Corbilo*, & *Corbilum*, qu'ils eſtiment être la même que l'ancienne *Condivincum* ou *Condovincum.*

NANTES, le Comté de Nantes. *Nannetenſis Comitatus.* C'eſt la partie la plus meridionale de la Bretagne, Province de France. Ce Comté s'étendoit des deux côtés de la Loyre, depuis l'Anjou, juſqu'à la mer de Gaſcogne, & comprenoit le Duché de Retz. Il eſt le Païs des anciens *Nannetes*, a eu ſes Comtes particuliers, mais il eſt depuis pluſieurs ſiecles reüni à la Bretagne. Nantes en eſt la ville capitale.

NANTEUIL LE HAUDOUIN. *Nantolium Hilduini.* Village avec un beau château. Il eſt dans l'Iſle de France, à huit lieuës de Paris, tirant vers Soiſſons.

NANTEUIL EN VALLE'E. *Nantolium in Valle.* Village avec Abbaye. Il eſt au confluant des deux petites rivieres d'Or & d'Argent, dans le Poitou, à douze lieuës de Poitiers, vers le midi.

NANTUA. *Nantuacum.* Bourg de France. Il eſt dans la Breſſe, à huit lieuës de Belley, vers le nort.

NANTWICH. *Nantvicum, Vicus Malbanus.* Bourg d'Angleterre. Il eſt dans le Comté de Cheſter, entre la ville de ce nom, & celle de Stafford, à cinq lieuës de la premiere, & à ſix de la derniere.

NANYANG. *Nanyanga.* Grande ville, ſituée ſur la riviere d'Jum, en la Chine. Elle eſt la ſeptiéme de la Province d'Honan; & elle a douze autres villes dans ſon Territoire.

NAPHTIA. voyez *Naffia.*

NAPLES. *Neapolis.* Ville capitale du Royaume de Naples. Elle eſt dans la Terre de Labourt, au fond d'un petit golfe, où elle a un port, fort beau, & fort ſeur. Cette ville à deux lieuës de circuit, en y comprenant les fauxbourgs. Elle eſt fort belles, ſes ruës étant droites, larges, longues, & ornées de pluſieurs magnifiques bâtimens, ſaints & profanes. Elle eſt bien peuplée, riche, marchande, bien fortifiée à la moderne, & défenduë par cinq citadelles; le *château Normand* appellé auſſi le *château de l'Oeuf*, parce qu'il eſt bâti en ovale, ſur un rocher environné des eaux de la mer; le *château Neuf*, où il y a toûjours cinq cens Eſpagnols naturels en garniſon; le *château S. Elme*, nommé la *Bride de Naples*; la *Tour S. Vincent*, & le *Torrion des Carmes.* Il y a dans Naples une Univerſité, deux Academies de beaux eſprits, *gli Ardenti* & *gli Otioſi*, & un Archévêché. Le Viceroy de Naples y fait ſon ſejour dans un palais fort ſpacieux, & fort magnifiquement meublé. Tous ces avantages avec la bonté de l'air, & la beauté du terroir, attirent à Naples une grande quantité de Nobleſſe, ce qui luy a fait donner le nom de *Naples la Noble.* Cependant elle eſt ſujette à des terribles accidens, l'an 1631. le mont Veſuve l'auroit engloûtie ſous un torrent de ſouffre, de rocners, & de cendres, ſi le vent ne l'eut détourné; & l'an 1687. un tremblement de terre y renverſa pluſieurs maiſons, en endomagea un trés-grand nombre d'autres, & écraſa pluſieurs perſones. Il y a entre cette ville & celle de Pouzzol la *Grotte de Naples* qui peut paſſer pour une merveille. C'eſt un chemin taillé dans le roc, qui traverſe le mont Pauſilipus; il a un mille de longueur, douze ou treize pieds dehauteur, ou ſelon la relation de Mr. Miſſon demi mille ſeulement de longueur, & trente ou quarante pieds de hauteur, & aſſez de largeur pour le paſſage de deux carroſſes de front; il ne prend de jour que de deux fenêtres, qu'on a faites au deſſus du rochers cependant on ne s'y embaraſſe jamais, parce que ceux, qui y entrent du côté de Naples, tiennent toûjours la droite, & les autres le gauche. On dit que Lucullus creuſa cette grotte en quinze jours, & qu'il y employa cent-mille hommes; mais on devroit nous dire auſſi, comment on peut employer cent-mille hommes à un tel ouvrage. D'autres attribuent cet ouvrage à un certain Coccius, dont on ne connoit que le nom.

NAPLES, le Royaume de Naples, ou de la Sicile deça le Far. *Regnum Neapolitanum*, ou *Regnum Siciliacis Pharum.* C'eſt le plus grand Etat de l'Italie. Il s'étend en forme de Preſqu'iſle, depuis l'Etat de l'Egliſe, qui le borne au couchant, juſqu'à la mer Jonienne, qui le baigne au levant, ayant au nort le golfe de Veniſe, & au midi la mer Tirrhene. On luy donne cent-dix lieuës du nort-oüeſt au ſud-eſt, depuis l'embouchure de Tronto, juſqu'au cap delli Armi, & trente lieuës de largeur au couchant; mais elle eſt beaucoup moindre en pluſieurs endroits. Le mont Apennin le traverſe tout entier, du couchant au levant, & luy fournit quantité de petites rivieres, dont les plus conſiderables ſont le Volturno, le Gariglano, & l'Offanto. L'air y eſt fort ſain, & le terroir fort fertile en blé, vin, huile, amandes, noiſetes, figues, citrons, oranges, lin, chanvre, anis, coriandre; on y recoüille même en quelques endroit du côton & du ſucre: mais ſes habitans paſſent pour les plus mechans de tous les Italiens, ce qui a fait dire que *le Royaume de Naples eſt le Paradis de l'Italie, mais qu'il eſt habité par des Démons.* Ce Royaume eſt cependant ſujet à des terribles tremblements de terre. Il n'y a point de Païs en Europe, où il y ait tant de titres de diſtinction. On y compte 24. Archévêchés, 125. Evêchés, 60. Principautés, 100. Duchés, 100. Marquiſats, 70. Comtés, & environ 1000. Baronies. Le Roy d'Eſpagne le poſſede, comme une dependance du Royaume d'Aragon, & il en fait homage au Pape, en luy faiſant preſenter tous les ans, le jour de S. Pierre, une haquenée blanche, avec une bourſe de ſept mille ducats. Il le gouverne par un Viceroy triennaire, dont on exprime les concuſſions en diſant *qu'il mange le peuple*, comme on dit de celuy de Sicile, *qu'il le ronge*, & du Gouverneur du Milanois, *qu'il le devore.* Ce Royaume, qui comprend l'ancien Samnium, la Campanie, l'Apouile, & la Grande Grece, a été diviſé en quatre Regions, qui renferment douze Provinces. 1. la Campanie, qui comprend la Terre de Labourt, la Principauté Citerieure, & l'Ulterieure. 2. l'Abruſſe, où ſont le Comté de Moliſe, l'Abruſſe Citerieure, & l'Ulterieure. 3. la Pouille, où l'on met la Capitanate, la Terre de Bari, & celle d'Otrante. 4. la Calabre, dont la Baſilicate, la Calabre Citerieure, & l'Ulterieure ſont les Provinces. Naples eſt la capitale du tout le Royaume; on en marquera les autres villes principales ſur chaque Province.

NAPLES, le Golfe de Naples. *Neapolitanus*, ou *Puteolanus Sinus*, anciennement *Crater.* C'eſt un golfe de la mer Tirrhene. Il s'avance dans la Terre de Labourt, Province du Royaume de Naple, depuis les Iſles d'Iſchia, & de Capri, juſqu'à la ville de Naples, qui luy a donné ſon nom moderne.

NAPLOSA, ou NAPLOUSE, anciennement Bethel, Sichem, & Sichar. *Neapolis, Sichem, Sichima.* C'eſt une ville fort ancienne. Elle eſt dans la Tribu d'Epraim, en la Paleſtine, à dix lieuës de Jeruſalem, vers le nort. Elle a été autrefois Epiſcopale, maintenant elle eſt capitale d'un petit Gouvernement ou Sangiacat, qui porte ſon nom.

NAPO. *Napus.* Riviere de l'Amerique Meridionale. Elle baigne Baeza, dans le Païs de los Quixos, & ſe décharge dans l'Amazone, à Junta de los Rios.

NAPO; Capo Napo. *Napum Caput.* C'eſt la pointe la plus ſeptentrionale de l'iſle de Niphon. Ce cap avec celuy de Matzumay, qui eſt au Païs de Jeſſo, forme le détroit de Sangaar.

NAPOLI. *Neapolis.* C'eſt le lieu d'une ancienne ville de la Sardaigne. Il eſt ſur la côte occidentale, prés du golfe d'Oriſtan.

NAPOLI DE ROMANIE. *Nauplia, Anaplia.* Ville capitale de la Sacanie, en Morée. Elle eſt à vingt lieuës de Lacedemone, vers le nort, ſur un petit cap, qui s'avance dans le golfe de Napoli, où elle a un grand port, dont la bouche eſt ſi étroite, qu'il ne peut y entrer qu'une Galere de front. Elle eſt aſſez grande; on fait compte, qu'il y a ſoixante mille Grecs, outre un grand nombre d'autres habitans. Elle a un Archévêché, & elle eſt trés-forte, tant par la nature de ſa ſituation, que par l'art. Les Venitiens qui poſſedoient cette place depuis l'an 1385. la cederent au Grand Seigneur l'an 1539. mais ils l'ont priſe ſur les Turcs l'an 1686.

NAPOLI, le Golfe de Napoli, anciennement le Golfe Argolique. *Argolicus Sinus.* Ce golfe, qui eſt une partie de l'Archipel, s'avance dans la Morée, entre les côtes de la Sacanie, & de la Zaconie, depuis le cap Malio, & celuy de Schilly, juſqu'à Napoli de Romanie, qui luy donne ſon nom moderne. L'iſle de Sidra eſt renfermée dans ce golfe, avec quelques autres peu conſiderables.

NAPOLI DE MALVOISIE. voyez *Malvaſia.*

NAPOULE. *Napoula, Avenionetum.* Village avec un fort, & un port. Il eſt ſur un golfe, qui porte ſon nom, dans la Provence, vis à vis des iſles de Lerins, & à trois lieuës de Frejus, vers le levant.

NAR. *Nara.* Petite ville du Royaume de Pologne. Elle a une Chaſtelainie, & elle eſt ſituée dans le Palatinat de Czersko, en Mazovie ſur la riviere de Bug, à ſeize lieuës de la ville de Bielsko, vers le couchant.

NARBONNE. *Narbo, Narbona, Narbo, Marbo, Martius.* Ville de France, ſituée dans le Languedoc, ſur l'Aude, à deux lieuës du golfe de Lyon, & à vingt de Montpellier, vers le couchant. Cette ville n'eſt pas des plus grandes; mais elle eſt fort peuplée, & conſiderable par la quantité des beaux draps, qu'on y fabrique. Elle eſt fortifiée, & a le ſiege d'un Archévêché, dont l'Archevêque prend le titre de Primat du Languedoc, & eſt Preſident né des Etats de cette Province. Au reſte, Narbonne eſt la plus ancienne Colonie des Romains dans les Gaules; elle fit porter ſon nom à une partie des Gaules, & elle fut ſi fort eſtimée par les Romains, qu'ils l'appellerent la *Sœur de Rome.* On y voit les reſtes d'un capitole, d'un amphitheatre, & de pluſieurs autres édifices, dont les Romains l'avoient ornée.

NARBONNE, le Golfe de Narbonne. *Narbonenſis Sinus.* Ce golfe eſt une partie de celuy de Lyon. Il eſt entre le bourg de Sigean, & la ville de Narbonne. Il reçoit la branche de l'Aude, qui paſſe dans cette ville; & on y voit, vers le fond, ſept écüils, qu'on appelle les iſles de Narbonne, anciennement *Pipla Inſula.*

NARDE, NAERDEN. *Narda, Nardenum.* Petite ville de la Hollande Meridionale. Elle eſt bien fortifiée, & ſituée ſur la Zuider-zée, environ à trois lieuës d'Amſterdam, & à quatre d'Utrecht. Les François prirent Narde l'an 1672. & ils la rendirent par compoſition l'an 1674.

NARDIN, NAIRN, NATERN. *Nardinum.* Petite ville de l'Ecoſſe Septentrionale. Elle eſt ſur la côte du Comté de Murray, à l'embouchure de la riviere de Nairn. Lors que la mer ſe retire, on voit les ruïnes d'une forteresſe, qui défendoit le port de cette ville, qu'on a laiſſé combler par les ſables.

NARDO. *Nardum, Neritum, Neretum.* Petite ville du Royaume de Naples. Elle eſt ſituée dans la Terre d'Otrante, à huit lieuës de la ville de ce nom, vers le couchant, & à une du golfe de Tarente. Nardo eſt une ville ancienne; elle a titre de Duché, & un Evêché, ſuffragant de Brindes.

NARENTA, NARENZA. *Naro, Narona.* Ville de l'Herzegowine, en Dalmatie. Elle eſt à l'embouchure du Narenta, à douze lieuës de Raguſe, vers le nort. Cette ville apartient aux Turcs; elle eſt fort ruïnée, mais conſiderable par ſes fortifications, & elle a un Evêché ſuffragant de Raguſe.

NARENTA. *Naro, Noron.* Riviere de la Dalmatie. Elle ſe forme prés de Moſtar par le concours de pluſieurs petites rivieres, & va ſe décharger à Narenta dans le golfe de ce nom.

NARENTA, le Golfe de Narenta. *Naronenſis, ou Narentanus Sinus,* anciennement *Manius Sinus.* Ce golfe, qui prend ſon nom de la ville de Narenta, eſt entre les côtes de l'Herzegowine, de la Republique de Raguſe, & l'iſle de Leſine.

NAR-

NARNI. *Narnia*, *Narna*. Ancienne ville de l'Ombrie. Elle a un Evêché, ſuffragant immediatement du Pape, & elle eſt ſituée ſur la riviere de Nera, à deux lieuës au deſſous de Terni. Narni eſt la Patrie de l'Empereur Nerva. Elle eſt mal bâtie, & mal peuplée.

NARO. *Narus*. C'étoit autrefois une ville Epiſcopale, ce n'eſt maintenant qu'un bourg de la Vallée de Mazara en Sicile, ſitué dans les montagnes de Madonia, à dix lieuës de Gergenti, vers le nort.

NARO, Fiume. voyez *Gergenti*.

NARSINGAPATAN. *Narſingapatanum*, *Narſingapolis*. Ville de la Preſqu'iſle de l'Inde deça le Gange. Elle eſt ſur le golfe de Bengale, dans le Royaume de Golconde, environ à cinquante-quatre lieuës de la ville de ce nom, vers l'orient.

NARSINGUE. *Narſinga*. Ville de la Preſqu'iſle de l'Inde deça le Gange. Elle eſt grande, bien peuplée, & étoit autrefois capitale d'un Royaume qui portoit ſon nom. Elle dépend maintenant de celuy de Biſnagar. Elle eſt dans le Coromandel, environ à douze lieuës du golfe de Bengale, & de la ville de Paleacate.

NARVA, NERVA. *Nerva*. Ville de la Livonie, ſituée ſur la riviere de Narva, vis à vis de la forteresſe de Juanogorod, à deux mille pas du golfe de Finlande. Cette ville eſt aſſez grande, bien fortifiée, & défenduë par un trés-bon château.

NARVA. *Narva*. Riviere des Etats de Suede. Elle ſort du lac de Peibus, coule ſur les confins de la Livonie, & de l'Ingrie; & aprés avoir reçû la Plaſſa, baigné Narva, & Juanogorod, elle ſe décharge dans le golfe de Finlande.

NARVAR, le Royaume de Narvar. *Narvarium Regnum*. Province de l'Empire du Grand Mogol, en Aſie. Elle eſt entre celles de Bengale, de Gualeor, d'Agra, & de Sambal. Gehud en eſt la capitale.

NASAF, NASAPH. voyez *Nachshab*.

NASCARO. *Naſcarus*, ou *Syrus*. Riviere de la Calabre Ulterieure. Elle baigne Belcaſtro, & ſe décharge dans le golfe de Squilace.

NASCOW. voyez *Naxhow*.

NASO, NASSO. *Naſida*, *Naſis*. Ancien bourg, fort decheu. Il eſt dans la Vallée de Demona, en Sicile, à quatre lieuës de Patti, vers le couchant.

NASO. *Naſus*. Riviere de la Vallée de Démona, en Sicile. Elle coule à demi lieuë du bourg de Naſo, dont elle prend le nom, & va ſe décharger dans la mer. Quelques Geographes la prennent pour la riviere que les Anciens nommoient *Timethus*, laquelle d'autres croyent être la petite riviere de *Patti*.

NASQUE. *Naſqua*, ou *Vindalicus Fluvius*. Petite riviere de Provence. Elle baigne Sault dans la Viguerie d'Apt, Venaſque, & Carpentras dans le Comté Venaſcin, & ſe joint à la Sorgue, un peu avant ſon embouchure dans le Rhône.

NASSAVELS. *Naſſavelium*. C'eſt un village de l'Evêché d'Aichſtet, en Franconie. Il eſt ſur la riviere de Schutter, entre Aichſtet, & Neubourg. On voit dans ce village les ruïnes de la ville nommée anciennement *Aureatum*, laquelle quelques uns pourtant croyent être la ville d'*Aichſtet*.

NASSAW. *Naſſovia*. Petite ville de la Veteravie, ſituée ſur la riviere de Lhon, à quatre lieuës de Coblents & un peu moins de Rheinfelds, vers le levant. Cette ville a donné le nom aux Etats, & à l'illuſtre Maiſon de Naſſaw.

NASSAW, les Etats des Comtes de Naſſaw. *Ditio Comitum Naſſoviorum*. C'eſt un Païs de la Baſſe partie du Cercle du Haut-Rhin. Il eſt en partie dans la Veteravie, & en partie dans le Weſterwald, borné au nort par le Duché de Weſtphalie, & par le Comté de Witgenſtein; au levant par la Heſſe, & par le Comté de Solms; au midi par l'Archévêché de Mayence; & au couchant par le Bas Comté de Catzenellebogen, & par les Archévêchés de Treves, & de Cologne. Il peut avoir dix-huit lieuës du nort au ſud, & huit ou neuf du couchant au levant. Il eſt fort chargé de montagnes, & de bois. Il ne laiſſe pas pourtant d'être fort fertile en pluſieurs endroits, & on y trouve des mines de fer, d'acier, & de plomb. Il prend ſon nom de la petite ville de Naſſaw, & il renferme les Principautés de Dillenbourg, de Siegen, d'Hademar, & de Dietz; le Comté de Weilburg, & les Seigneuries de Beilſtein, de Wisbaden, & d'Idſtein. La Maiſon de Naſſaw eſt ancienne & illuſtre; elle a eu en 1292. l'Empereur Adolphe, tué dans une bataille l'an 1298. Elle eſt diviſée en trois branches principales, 1. celle d'Orange, dont il n'y a maintenant que Guillaume Henry, Roy d'Angleterre. 2. celle de Dillenbourg, qui eſt ſubdiviſée en quatre autres, qui ſont celles de Dillenbourg, de Siegen, d'Hademar, & de Dietz, revêtues de la qualité de Princes de l'Empire, depuis l'an 1653. 3. celle de Sarbruck, qui a produit celles de Sarbruck, de Weilburg, & d'Idſtein, qui n'ont que le titre de Comtes.

NASSAW, détroit. voyez *Weygatz*.

NASSAW, le Fort Naſſaw. *Arx Noſſovia*. Il y a un fort de ce nom dans le Brabant Hollandois, ſur l'Eſcaut, entre Berg-op-Zoom & Tolen; un autre dans l'iſle de Motir, une des Molucques; & un troiſiéme en la Guinée, qui porte auſſi le nom de Moure. voyés *Moure*. On a donné le nom

de Naſſaw à tous ces forts, à l'honneur des Princes d'Orange.

NASSAW, iſle. *Naſſovia Inſula.* Cette iſle eſt petite, & ſituée dans l'Ocean Indien, prés de la côte occidentale de l'iſle de Sumatra, vis à vis de la ville de Menancabo.

NASSIVAN. voyez *Nakſivan.*

NATA. *Nata.* Bourg de l'Amerique Meridionale. Il eſt dans la Terre Ferme Propre, ſur le golfe de Parita, où il a un port, à dix-ſept lieuës de Panama, vers le midi occidental.

NATAL, la Terre de Natal. *Natalis Terra.* C'eſt une Contrée du Païs des Caffres. Elle eſt le long de la côte, à l'orient ſeptentrional de la riviere de l'Infante. Elle a environ cent lieuës d'étenduë, & les Portugais luy donnerent le nom de Natal; parce qu'ils la découvrirent le jour de la Nativité, l'an 1495.

NATANGIE, ou NATANGERLAND. *Natangia.* C'eſt une Contrée de la Pruſſe Ducale. Elle eſt entre le Friſch-Haff, le Prugel, l'Alla, & la Warmie. Ses lieux principaux ſont Heiligpeil, Bulga, Eylaw, Creutzberg, Landsperg, & Brandebourg, qui en eſt la capitale, & même de tout le *Cercle de Natangie*, qui renferme les Contrées de Bartonie, de Sudavie, & de Galindie.

NATISO, NATISSA. *Natiſo.* Petite riviere du Frioul. Elle baigne Aquilée, & va ſe décharger dans le golfe de Veniſe par deux embouchures; dont l'occidentale conſerve ſon nom, & l'orientale prend celuy d'Anfora.

NATOLIE, anciennement Aſie Mineure. *Natolia, Aſia Minor.* C'eſt la partie la plus occidentale de la Turquie, en Aſie, & ainſi de toute l'Aſie. Elle eſt une grande Preſqu'iſle, qui s'étend depuis l'Euphrate, qui la ſepare du côté du levant du Diarbekir, & en partie de la Turcomanie, juſqu'à l'Archipel, la mer de Marmara, & les détroits de Gallipoli, & de Conſtantinople, qui la ſéparent de l'Europe, vers le couchant; elle a au nort la mer Noire; & au ſud celle du levant, partie de la Mediterranée. La Natolie eſt un vaſte Païs; on luy donne ſur les cartes ordinaires de deux-cens-cinquante à trois-cens lieuës, du couchant au levant, & environ cent-cinquante du ſud au nort. Comme elle eſt entre le 36. & le 44. dégrés de latitude, l'air ne peut y être que fort temperé, il y eſt auſſi fort ſain, & le terroir generalement fertile, n'étant embaraſſé ni de forêts, ni de marais, ni de ſabloniers. Elle eſt traverſée preſque toute entiere du couchant au levant par la grande montagne de Taur, & baignée par un grand nombre de rivieres, dont les plus conſiderables ſont le Madre, le Sarabat, le Sangar ou l'Ayala, l'Aly ou l'Otmagiuth, l'Irio, ou le Caſalmach, le Genſui ou le Chalig, & le Cydne ou le Caraſu. Cette Region étoit diviſée anciennement en un grand nombre de Contrées; les plus conſiderables étoient celles-cy; dans le milieu des Terres la *Cappadoce*, la *Galatie*, la *Lycaonie*, & la *Piſidie*. On trouvoit les autres le long des côtes dans cet ordre, en commençant par les confins de la Grande Armenie, aujourdhuy Turcomanie; le *Pont de Cappadoce*, la *Paphlagonie*, la *Bithynie*, avec le *Pont de Bithynie*, l'*Aſie Mineure particuliere*, qui avoit dans les terres la *Grande Phrygie*, & la *Lydie*, & le long des côtes la *Grande* & la *Petite Myſie*, la *Petite Phrygie*, ou la *Troade*, l'*Eolie*, l'*Ionie*, & la *Carie* avec la *Doride*. Aprés cette Aſie Mineure particuliere ſuivoient, le long de la mer Mediterranée, la *Lycie*, la *Pamphylie*, & la *Cilicie*; au nort de laquelle ſe trouvoit la *Petite Armenie* le long de l'Euphrate. La Natolie eſt aujourdhuy diviſée le plus ordinairement en quatre parties generales. 1. la *Natolie Propre*, qui en occupe toute la partie occidentale. 2. l'*Amaſie*. 3. la *Caramanie*; ces deux ſont à l'orient de la Natolie Propre; celle-là vers la mer Noire, & celle-cy vers la Mediterranée. 4. l'*Aladuli*, qui eſt vers l'Euphrate, à l'orient de la Caramanie. On marquera les principales villes de la Natolie ſur les Contrées particulieres. On ſe contentera d'ajoûter ici, que ce Païs n'eſt plus que le cadavre de ce qu'il étoit anciennement; la plûpart de ſes villes floriſſantes n'étant plus que de miſerables villages, ou des monceaux de ruïnes.

NATOLIE PARTICULIERE, *Natolia Propria.* C'eſt une de ces grandes Provinces, auxquelles les Turcs donnent le nom de *Beglerbeglic.* Elle occupe une grande partie de toute la Natolie vers le couchant. On l'étend le long de la mer Noire juſqu'à l'embouchure de l'Aly, & quelquefois juſqu'à celle du Caſalmach, & le long de la mer Mediecrranée juſqu'à la côte qui eſt entre l'iſle de Rhodes, & l'embouchure du Xante, & quelquefois juſqu'à l'endroit, qui eſt vis à vis de la côte occidentale de l'iſle de Cypre. Ce Gouvernement en comprend quatorze des petits, que les Turcs appellent *Sangiacats.* Ses villes principales ſont Chioutaje capitale, Burſe, Nicée, Scutari, Angouri, Magneſie, Smyrne & Milazzo.

NAVAN. *Navanum.* Bourg ou petite ville avec Evêché. Ce lieu eſt dans l'Eaſt-Meath, Contrée de la Lagenie, en Irlande, ſur la Boyne, entre Trime & Drogheda, à trois lieuës de la premiere, & à cinq de la derniere. Navan a entrée & voix dans le Parlement d'Irlande.

NAVAREINS. *Navareſium.* Ville de France. Elle eſt défenduë par une citadelle, & ſituée dans le Bearn, ſur le Gave d'Oleron, à quatre lieuës de la ville d'Oleron.

NAVA-

NAVARIN, JAVARIN, ABARINOS. *Navarinum*, *Abarinus*, *Pylus Meſſenaica*. Ville du Belvedere, en Morée. Elle eſt ſur le golfe de Zonchio, à cinq lieuës de Modon, vers le couchant. Cette ville a un grand port, capable, dit-on, de contenir deux mille voiles; elle eſt bien fortifiée, & défenduë par deux citadelles; la riviere d'Armiro, la partage en deux, la Nouvelle Navarin, qui eſt au midi, eſt bien peuplée, la vieille eſt à demi ruïnée, & preſque deſerte. Les Venitiens l'ont priſe l'an 1686.

NAVARRE. *Navarra*. C'eſt un Païs de l'Europe, qui eſt en partie delà les Pyrennées, & en partie deça. On appelle la premiere partie le *Royaume de Navarre*, & l'autre la *Baſſe Navarre*. Elles apartenoient autrefois toutes deux au Roy de Navarre, un des Predeceſſeurs d'Henry IV. Roy de France: mais Ferdinand V. Roy d'Aragon uſurpa tout ce qui eſt au delà des Pyrennées l'an 1512.

NAVARRE, le Royaume de Navarre, ou la Haute Navarre. *Navarra Regnum*, *Navarra Superior*. C'eſt une Province de l'Eſpagne. Elle eſt bornée au midi par l'Aragon; au couchant par la Caſtille Vieille, au nort par la Biſcaye, & au levant par les Pyrennées, qui la ſeparent de la Gaſcogne. C'eſt un Païs fort montagneux, & peu fertile, diviſé en cinq Contrées, qu'on nomme *Merindades*. Elles prenent leurs noms des cinq villes, qui ſont dans le Païs, ſçavoir Pampelone, Eſtella, Olite, Tudella, & Sanguesa.

NAVARRE, la baſſe Navarre. *Navarra Inferior*. C'eſt une Contrée du Païs des Baſques, en Gaſcogne. Elle eſt entre la Terre de Labour, le Païs de Soule, & les Pyrennées, qui la ſeparent de la Haute Navarre. Elle apartient aux François, & ſes lieux principaux ſont St. Palais, & St. Jean de Pié de Port.

NAUGRACUT. *Naugracutium*. Ville de l'Empire du Mogol, en Aſie. Elle eſt ſur la riviere de Ravée, à ſoixante & ſeize lieuës au deſſus de Lahor, & elle eſt capitale du Royaume de Naugracut, qui eſt dans les montagnes du Caucaſe, entre ceux de Lahor, de Jenupar, de Jamba, de Siba, de Kakares, & de Bankiſch.

NAVIA. *Navia*. Bourg d'Eſpagne, ſitué ſur la côte de l'Aſturie d'Oviedo, entre Aviles, & Ribadeo. Quelques Geographes le prennent pour la petite ville des Cantabres, nommée *Noega*, *Noega Uceſia*, laquelle d'autres mettent à *Biba de Sella*, bourg ſur la côte de l'Aſturie, de Santillana.

NAUMBOURG. *Naumburgum*, *Neoburgum*, *Neopyrgum*. Ville capitale du Duché de Naumbourg, en Miſnie. Elle eſt ſur la Sala, vis à vis du confluant de l'Uniſtruct, entre Jena, & Mersbourg, à cinq lieuës de l'une & de l'autre.

NAUMBOURG, le Duché de Naumbourg. *Dominium Naumburgenſe*, *Ducatus Naumburgenſis*. C'eſt un petit Païs de la Miſnie, qui n'a que ſept lieuës de long, & cinq de large. Il eſt le long de la Sala, & de l'Elſter, entre le Duché d'Altenbourg, & celuy de Mersbourg. Ce Païs a été un Evêché, fondé à Zeitz par l'Empereur Othon I. & enſuite transferé à Naumbourg. Les Electeurs de Saxe l'ont poſſedé ſous le titre d'Adminiſtrateurs; mais enſuite ils ſe le ſont entierement approprié, l'Electeur Jean George I. l'ayant laiſſé par ſon teſtament à Maurice ſon quatriéme fils, dont les Succeſſeurs le poſſedent encore en titre d'appanage, de même que la partie du Duché d'Henneberg, qui écheut à la branche Electorale de Saxe. Les lieux principaux de ce Duché ſont Naumbourg, & Zeitz.

NAUMBOURG. *Naumburgum*. Il y a deux petites villes de ce nom dans la Sileſie; l'une dans la Principauté de Jawer, à huit lieuës de Sagan, vers le midi; l'autre dans la Principauté de Sagan, ſur le Bober, à quatre lieuës de Sagan, vers le nort.

NAURIA. *Nauria*. Petite ville de la Syrie Propre. Elle eſt à dix lieuës d'Alep, vers l'orient meridional. Quelques Geographes la prenent pour la ville, nommée anciennement *Chalybon*, *Calybon*, & *Callecome*.

NAXHOW, NAAKEW. *Naſcovia*. Petite ville du Danemarc. Elle eſt fortifiée, & capitale de l'iſle de Laland: elle a un bon port, ſur la côte occidentale de l'iſle.

NAXIA, NAXOS. voyez *Naſſia*.

NAY. *Nedus*. Petite riviere de France. Elle coule dans la Saintonge, & ſe joint à la Charente, du côté du nort, vis à vis de Cognac.

NAZARETH. *Nazareth*, *Nazaretha*. C'étoit anciennement une ville de la Paleſtine, ſituée dans la Tribu de Zabulon, à trente lieuës de Jeruſalem, vers le nort. Cette ville eſt celebre dans l'Evangile, pour avoir été le lieu de la conception, & de l'education du Sauveur du monde. Les Chrêtiens Occidentaux y érigerent un Archevêché, environ l'an 1099. dont le ſiege a été transferé à Barleta, en Italie. Nazareth n'eſt plus qu'un miſerable village, habité par des Arabes; Les Franciſcains y ont un couvent avec une Egliſe, au lieu qu'ils pretendent avoir été la maiſon de la Bienheureuſe Vierge.

NAZIANZE. *Nazianzum*. C'étoit anciennement une ville de la Cappadoce, en l'Aſie Mineure. Elle fut Epiſcopale, & enſuite Archiépiſcopale. Elle a fait porter ſon nom à Gregoire de Nazianze, dont le pere en étoit Evêque. Elle eſt maintenant ruïnée.

MAZZI. voyez *Anazzo*.

NEATH. *Nidum.* Bourg ou petite ville du Païs de Galles, en Angleterre. Ce lieu eſt dans le Comté de Glamorgan, ſur la riviere de Neath, entre Landaff, & Caermarthen, à huit lieuës de la premiere, & à ſept de la derniere.

NEAUG, EAUG. *Neaugus, Eaugus.* C'eſt un lac de l'Ultonie, en Irlande. On luy donne quinze lieuës de circuit; & il eſt ſitué entre les Comtés d'Antrim, d'Armagh, de Downe, & de Tirone. Son vray nom eſt *Eaugh.*

NEBBIO. *Nebbium*, anciennement, *Cerſunum.* Ville de l'iſle de Corſe. Elle eſt environ à demi lieuë du golfe de Nebbio, ou de S. Fiorenzo. & elle avoit autrefois un Evêché, qui a été transferé à S. Fiorenzo. Elle eſt aujourdhuy ſi décheuë qu'il n'y reſte pas plus de quinze maiſons.

NEBO. *Nebo.* C'étoit une des montagnes de Piſga. Elle étoit dans le païs des Moabites, & enſuite des Rubenites, & ſituée vis à vis de la ville de Jerico. Le Prophete Moyſe monta ſur cette montagne par l'ordre de Dieu, pour voir de là le païs de Canaan, & pour y mourir. *Deut.* 34.

NEBRIXA. voyez *Lebrixa.*

NECAUS. *Necauſa*, anciennement, *Baga, Bagaia*, & *Vaga.* Ville du Royaume d'Alger. Elle eſt dans la Province de Bugie, prés de la riviere Major, entre Meſila, & Labez, à quinze ou dix-huit lieuës de l'une, & de l'autre. Elle a eu un Evêché, ſuffragant de Carthage, & l'on dit qu'elle eſt encore aujourdhuy une des plus agreables villes de toute la Barbarie.

NECKRE, NECKER, NECKAR. *Neccarus, Nicer.* Riviere d'Allemagne. Elle naît dans la Foreſt Noire, traverſe le Duché de Wurtenberg, & le Palatinat du Rhin, & ſe décharge dans le Rhin à Manheim, aprés avoir baigné Rottweil, Tubingue, Eſlingue, Hailbron, Heidelberg, & quelques autres villes moins conſiderables.

NEDROMA ou CELAMA. *Celama, Nedroma.* C'eſt un ancien bourg du Royaume d'Alger. Il eſt dans le Telenſin, prés de la côte, entre la ville de Telenſin, & celle de Marſalquivir.

NEDA. voyez *Longarola.*

NEEDHAM. *Needhamum.* Bourg d'Angleterre. Il eſt dans le Comté de Suffolck, ſur la riviere d'Orwel, à trois lieuës au deſſus de la ville d'Ipſwiche.

NEERS. voyez *Nierſe.*

NEETHE. voyez *Nethe.*

NEGAPATAN, *Negapatanum.* Ville de la coſte de Coromandel, en la Preſqu'iſle de l'Inde deça le Gange. Elle eſt dans la Principauté de Tanjaor, prés du Cap de Negapatan, & de la Principauté de Madure. Elle a été aux Portugais; mais les Hollandois en ſont maintenant les maîtres.

NEGOAS, l'iſle des Negoas, c'eſt à dire des Negres. *Nigrorum Inſula.* C'eſt une des iſles Philippines. Elle eſt prés de celle de Cebu, entre celles de Manille, & de Mindanao.

NEGOMBO. *Negumbum.* Petite ville de l'iſle de Ceylan. Elle appartient aux Hollandois, & elle a un bon port ſur la côte occidentale, environ à ſix lieuës de celle de Colombo, vers le nort.

NEGRAM. *Negra.* Ville de l'Arabie Heureuſe, ſituée dans la Principauté de Fartach, à ſoixante lieuës de la ville de ce nom, du côté du nort.

NEGREPELISSE. *Nigrapeliſſa.* Petite ville de France, ſituée dans le Quercy, ſur l'Aveirou, à ſept lieuës de Cahors, du côté du midi.

NEGREPONT ou EGRIPOS. *Negrepontia*, anciennement, *Chalis.* Ville Archiépiſcopale, capitale de l'iſle de Negrepont, & ſituée ſur le détroit de ce nom, que l'on y paſſe ſur un pont. Negrepont eſt bien fortifiée, défenduë par deux bonnes citadelles, & a un fort bon port; la ville peut avoir une lieuë de circuit, & n'eſt habitée, que par des Turcs; mais ſes fauxbourgs, où habitent les Chrêtiens, ſont mieux peuplés, & ont un plus grand nombre de maiſons que la ville. Les Venitiens l'aſſiegerent inutilement l'an 1688.

NEGREPONT, l'iſle de Negrepont, ou d'Eubée. *Negrepontia, Eubœa Inſula, Chalcis.* C'eſt la plus grande des iſles de l'Archipel. Elle eſt prés de la côte ſeptentrionale de la Livadie, dont elle n'eſt ſeparée que par un détroit, que l'on paſſe ſur un pont. Baudrand luy donne quarante lieuës de long, dix de large, & cent de circuit. Elle eſt trés-fertile, principalement en coton: il y a des carrieres de beau marbre, & de la pierre Amiante, dont on fait de la toile, qui ſe blanchit au feu, au lieu de s'y conſumer; les Venitiens l'ont poſſedée quelque temps; Mahomet II. la conquit ſur eux, & depuis les Turcs en ont été les maîtres; ſes villes principales ſont Negrepont, Eretria, Cariſto ou Caſtel-Roſſo, & Atalanta.

NEGREPONT, le Détroit de Negrepont, ou l'Euripe. *Euripus.* Ce détroit eſt entre la ville de Negrepont; & la Livadie. Il n'a pas davantage de cinquante pas de largeur. On y a bâti une tour au milieu qui repond à deux ponts; celuy qui eſt du côté de la terre ferme, eſt de pierre, & celuy qui eſt du côté de la ville eſt de bois, & il ſe leve, pour donner paſſage aux vaiſſeaux. Au reſte, il ſe fait un flux & reflux dans ce détroit, qui a été juſqu'ici inexplicable, parce qu'il eſt fort different, ſelon les differens jours de la lune. Il eſt regulier depuis le 1. jour de la lune juſqu'au 8. encore depuis le 14. juſqu'au 20. & le 27. le 28. & le 29. Il eſt irregulier le 9. 10. 11. 12. 13. &

& encore le 21. 22. 23. 24. 25. 26. Lors qu'il eſt regulier il imite le flux & reflux del'Ocean, montant en ſix heures, & deſcendant dans un pareil eſpace de temps, & ainſi montant & deſcendant deux fois en 24. heures. Lors qu'il eſt irregulier il ne met que demi heure à monter, & trois quarts d'heure à deſcendre; & ce flux & reflux irregulier ſe fait onze, douze, treize, & quelquefois quatorze fois en 24. ou 25. heures, l'eau ni monte que d'un pied, & elle va rarement juſqu'à deux.

NEGREPONT, le golfe de Negrepont. *Sinus Negropontinus, Euboicus, Oeteus, Opuntius, Mare Euboicum.* C'eſt un golfe de l'Archipel. On luy donne environ vingt lieues de long, & il s'étend le long des deux côtes du détroit de Negrepont, entre la côte meridionale de Negrepont, & la ſeptentrionale de la Livadie, ou de l'Achaïe.

NEGRES, le païs de Negres. voyez *Nigritie.*

NEGRO, Capo Negro. *Caput Nigrum.* On met ce cap dans le Royaume de Mataman, partie de la côte des Caffres, ſous le 18. dégré de latitude meridionale, prés d'un petit golfe, qui porte le même nom.

NEGRO, Monte Negro, ou plûtôt Neros. voyez *Aman*, mont.

NEGRO, Monte Negro. *Mons Niger*, anciennement, *Ibalia.* Montagne de la Dalmatie. Elle eſt prés de la ville, & du lac de Scutari.

NEGRO. *Niger, Tanager.* Riviere du Royaume de Naples. Elle coule dans la Principauté Citerieure, baigne Athene, & va ſe décharger dans le Selo. Le Negro coule ſous la terre pendant quatre milles, avec un trés-grand bruit. Il commence à s'y cacher au lieu nommé Polla, qui eſt environ à une lieuë au deſſous d'Athene.

NEISSE. *Niſſa.* Ville de la Sileſie. Elle eſt ſur la Neiſſe, dans la Principauté de Grotka, à quatre lieuës de la ville de ce nom, vers le midi.

NEIVA. *Nebis, Nœbis.* Petite riviere de la Province d'Entre Douro & Minho. Elle coule entre les rivieres de Lima, & de Cavado, & ſe décharge dans la mer, ou bourg de Neiva.

NELLE. voyez *Neſle.*

NELLENBERG, le Comté, ou le Landgraviat de Nellenberg, *Nellenburgenſis Comitatus.* C'eſt une Contrée de l'Hegow, en Souabe. Ce Comté eſt borné au midi par l'Evêché de Conſtance, & par le Canton de Schaphouſe, & ailleurs par le Comté de Furſtenberg. Il n'a que ſix ou ſept lieuës de long, & quatre de large, & il prend ſon nom du chaſteau de Nellenberg, ſitué ſur une montagne à deux lieuës de Stockach, capitale du païs. Il a eu autrefois ſes maîtres particuliers; il appartient maintenant à la Maiſon d'Autriche. Le Duc de Wurtenberg y poſſede pourtant la forteresſe d'Hohen-Tweil; & le Prince d'Aversberg le Comté de Tegen, qui luy a été vendu l'an 1663.

NEMI. *Nemus.* Bourg avec un magnifique Palais. Il eſt dans la Campagne de Rome, entre Caſtel Gandolpho, & Velitri, prés d'un petit lac, & d'un petit bois, qui portent ſon nom; dont le premier, qui n'a que deux lieuës de circuit, étoit appellé par les anciens *Lacus Trivia*, & le dernier *Lucus Trivia* ou *Diana.*

NEMI ou NUMICO. *Numicus fluvius.* Petite riviere de la Campagne de Rome. Elle prend ſa ſource dans le lac de Nemi, baigne Ardea, & va ſe décharger dans la mer Tirrhene.

NEMISKAU, le lac de Nemiskau. *Nemiſcus Lacus.* Ce lac eſt dans le Canada, en l'Amerique Septentrionale. On dit qu'il en ſort une riviere, qui porte ſon nom, laquelle aprés avoit coulé deux journées de chemin ſe décharge dans la Baye de Hudſon.

NEMOURS. Petite ville du Gâtinois en France. Elle fut erigée en Duché par le Roy Charles VI. l'an 1404. & elle eſt ſituée ſur le Loing, à treize ou quatorze lieuës de Paris, vers le midi. On la nomme en latin *Nemoſium*, & quelquefois *Nemus*, ou *Nemoracum.*

NEOCASTRO ou ALIARCO. *Aliarcus, Neocaſtrum.* Ancien bourg de la Morée. Il eſt ſur la côte du Belvedere, à ſix lieuës de la ville d'Arcadia, vers le nort.

NEOCASTRO, ou GENICHISAR, cap. *Neocaſtrenſe caput*, anciennement, *Hermæum Promontorium.* Ce Cap eſt dans la Romanie, ſur le détroit de Conſtantinople, environ à deux lieuës au deſſus de la ville de ce nom.

NEPI. *Nepet, Nepita.* Petite ville de l'Etat de l'Egliſe. Elle eſt dans le Patrimoine de S. Pierre, ſur la riviere nommée Triglia, ou Tercia, à deux lieuës au deſſus de Citta Caſtellana. Nepia a un Evêché, uni à celuy de Sutri.

NERA, *Nar.* Riviere de l'Etat de l'Egliſe, en Italie. Elle a ſa ſource dans la Marche d'Ancone, prés du bourg de Viſſe, traverſe le Duché de Spolete, où elle baigne Terni & Narni, & elle va ſe décharger dans le Tibre, vis à vis d'Orta.

NERA. *Nera.* C'eſt une des iſles de Banda, leſquelles on met entre les Molucques, priſes en general. Elle eſt au nort de celle de Banda, dans l'Ocean Oriental. On y voit les villes de Nera, & de Labetack, & les Hollandois y ont le fort de Naſſaw, & le Belgique.

NERAC. *Neracum.* Ville capitale du Duché d'Albret, en Gaſcogne. Elle eſt ſur la Baiſe, à

trois ou quatre lieuës au deſſous de la ville de Condom.

NERICIE. *Neritia.* C'eſt la plus petite Province de la Suede Propre. Elle eſt entre la Weſtmanie, la Sudermanie, la Wermelande, & la Gothie. Elle eſt preſque ronde, & elle a de onze à douze lieuës de diametre. Oreboen eſt la capitale, & le ſeul lieu conſiderable.

NERMOUSTIER, NOIRMOUSTIER. *Nigrum Monaſterium*, anciennement *Herus*, *Herius*, *Herio*. Petite iſle de la mer de Gaſcogne. Elle eſt ſur les côtes de la Bretagne, & du Poitou, duquel elle dépend. Il y a un bourg avec un Monaſtere, dont les Moines ſont habillés de noir, ce qui a donné lieu d'appeller l'iſle Nermouſtier; c'eſt à dire le *Monaſtere Noir.*

NEROS, montagne. voyez *Aman.*

NERVIO. voyez *Ibaycaval.*

NERVA. voyez *Narva.*

NERVIENS. *Nervii.* Anciens peuples de la Gaule Belgique. Il occupoient ce qu'on appelle aujourdhuy le Comté de Haynaut, & Bavay étoit leur capitale.

NESCANIA. *Neſcani.* C'étoit anciennement une petite ville de l'Eſpagne Betique, maintenant ce n'eſt qu'un monceau de ruïnes, que l'on trouve dans l'Andalouſie, aux confins de la Grenade, à deux lieuës d'Antequera, vers le couchant.

NESITA. *Neſis.* C'eſt une petite iſle qui eſt ſur la côte du golfe de Naples, entre la ville de ce nom, & celle de Pouzzol, à deux lieuës de la premiere, & à une de la derniere.

NESLE. *Nigella.* Petite ville du Santerre, en Picardie. Elle eſt ſur la petite riviere d'Ignon, à quatre lieuës de Perone, du côté du midi.

NESSE. *Neſſus Lacus.* C'eſt un lac du Comté de Murray, en l'Ecoſſe Septentrionale. Il a dix lieuës de long, & une ſeulement de large; il reçoit pluſieurs petites rivieres, & il ſe décharge dans le golfe de Murray par celle de Neſſe, à la ville d'Innerneſs. On aſſeure que l'eau de ce lac ne géle jamais, & qu'elle eſt preſque toûjours tiede.

NETHE, NEETHE. *Neetha.* Il y a deux rivieres de ce nom dans le Brabant, Province des Pais-Bas. On les diſtingue par les noms de grande, & de petite Nethe; elles ſe joignent à Liere, & aprés avoir reçû le Demer, joint à la Senne, elles ſe déchargent dans l'Eſcaut, vis à vis de Ruppelmunde, ſous le nom de Ruppel, en latin *Rupela* ou *Ruppella.*

NETHERBY. *Netherbia.* Village du Comté de Cumberland, en Angleterre. Il eſt ſur les confins de l'Ecoſſe, environ à deux lieuës de Carlile. On voit à Netherby quantité de maſures, que l'on prend pour les ruïnes de l'ancienne ville d'*Æſica.*

NETHO, NEETO. *Neathus.* Riviere du Royaume de Naples. Elle coule ſur les confins des deux Calabres, baigne S. Severina, & ſe décharge dans la mer Jonienne.

NETTUNO. *Neptunium*, anciennement *Antium Navale.* Bourg avec un petit port. Il eſt ſur la côte de la Campagne de Rome, prés du cap & des ruïnes d'Antio, à dix lieuës de Terracine, vers le couchant.

NETZE, NETEC, NOTEZ. *Noteſſa.* Riviere de la Grande Pologne. Elle ſort du lac de Kruiſwick, baigne la ville de ce nom, & celle d'Inowlocz, & va ſe joindre à la Warte dans le Brandebourg, au deſſus de Landſperg.

NEVADA, SIERRA NEVADA. *Montes Nivoſi.* Montagnes de la Grenade, en Eſpagne. Elles ſont à quelques lieuës de la ville de Grenade, & de celle de Guadix, vers le midi, & elles ſont une partie des montagnes d'Oroſpeda.

NEVADA, Sierra Nevada en Amerique. voyez *Andes.*

NEUBOURG. *Neuburgum, Neoburgum, Neopyrgum.* Ville du Cercle de Baviere, en Allemagne. Elle eſt ſur le Danube, entre Ingolſtat & Danawert, & elle a un beau château, aſſez bien fortifié, où les Ducs de Neubourg faiſoient leur reſidence ordinaire, avant qu'ils fuſſent les maîtres du Palatinat du Rhin.

NEUBOURG, le Duché de Neubourg. *Neoburgenſis Ducatus.* C'eſt un petit Etat du Cercle de Baviere, en Allemagne, qui eſt diviſé en deux parties, qui ne ſont pas contiguës, l'Occidentale eſt entre la Souabe, & la Franconie. Elle a dix-huit ou vingt lieuës d'étenduë le long du Danube, & environ trois de largeur. Neubourg capitale, & Laugingen en ſont les lieux principaux. La partie orientale eſt entre la Baviere, & le Haut-Palatinat; elle peut avoir de ſix à ſept lieuës de longueur & de largeur; & il n'y a que des villages. Les Ducs de Neubourg ſont de la Maiſon Palatine, ils poſſedent, outre ce Duché, ceux de Juliers & de Berg, & la Seigneurie de Ravenſtein, parties de la Succeſſion de Cleves & Juliers, & ils ſont maîtres de l'Electorat du Palatinat, & des terres qui en dépendent, en vertu du contract de ſubſtitution, que l'on nomme *Confraternité* fait entre la Branche Electorale Palatine qui s'eſt éteinte l'an 1684. & celle de Neubourg.

NEUBOURG. *Neoburgum.* Petite ville du Duché de Wurtenberg, en Souabe. Elle eſt aux confins du Marquiſat de Bade, ſur l'Entz, à deux lieuës au deſſus de Phortzheim.

NEUBURY. *Neoburgum.* Bourg d'Angleterre. Il

Il est sur le Kennet, dans le Comté de Bark, aux confins de celuy de Hant.

NEUCHASTEL. *Novum Castrum*, anciennement *Auxenna*. Petite ville de l'Isle de France. Elle est sur l'Aisne, à quatre lieuës de Laon, du côté du midi.

NEUCHASTEL. *Novum Castrum*. Petite ville de la Normandie, en France. Elle est sur la riviere d'Arc, à six ou sept lieuës au dessus de Diepe.

NEUCHASTEL. *Novum Castrum*. Petite ville de la Lorraine. Elle est prés de la Meuse, à sept lieuës de Toul, vers le midi.

NEUCHASTEL. *Neocastrum, Novum Castrum*. Petite ville des Païs-Bas. Elle est capitale d'une Seigneurie du Duché de Luxembourg, & située à deux ou trois lieuës de Chiny, vers le nort.

NEUCHASTEL. *Neocomum, Neocastrum*. Ville capitale du Comté de Neuchastel; située sur un lac de même nom, à sept lieuës de la ville d'Yverdun. Cette ville est mediocrement grande; elle se gouverne presque en ville libre, ayant son grand & son petit Conseil, outre le College des quatre Bourgemaitres regnans, qui, avec quelques autres Officiers, administrent les affaires ordinaires. Il y a un château avec son Donjon, où le Gouverneur fait sa residence.

NEUCHASTEL, le Comté de Neuchastel. *Neocomensis Comitatus*. Ce Comté, avec celuy de Valangin, qui luy est adjoint, font un petit Etat souverain, qui est borné au couchant par la Franche Comté, au nort par la petite Republique de Bienne, & ailleurs par la Suisse. Il peut avoir douze lieuës du Nord-Est au Sud-Ouëst, & cinq du couchant au levant. L'air y est temperé, & sain, & le terroir fort fertile, aussi est il fort peuplé. On y trouve les villes de Neuchastel, de Landeron, de Baudri, le bourg de Valangin avec 90. villages & plus de 3000. maisons dispercées dans les montagnes. Les habitans de ce Païs, à la reserve de ceux de la Chastellenie de Landeron, embrasserent la Reformation l'an 1530. Ils sont jaloux de l'honneur de leurs Souverains, & encore plus de la conservation de leurs privileges. Ils ont eu des Comtes des Maisons de Neuchastel, de Fribourg, d'Hochberg, & de Longueville; & après la mort du dernier Duc de Longueville, les Etats du Païs ont investi de la Souveraineté la Duchesse de Nemours sa sœur. Ces Ducs, au reste, gouvernent ce Païs par un Lieutenant General, qui fait sa residence à Neuchastel. Ils sont alliés avec les Cantons de Berne, de Lucerne, de Fribourg, & de Soleurre depuis l'an 1406. & cette alliance a été renouvellée l'an 1693. Le Canton de Berne est arbitre des differens qui peuvent naître entre les Comtes & leurs sujets, à l'occasion de leurs droits.

NEUCHASTEL, le Lac de Neuchastel. *Neocomensis Lacus*. Ce lac est sur les confins du Comté de Neuchastel, & de la Suisse. Il a de dixhuit à vingt lieuës de circuit, il abonde en bons poissons, & il a communication d'un côté avec le lac de Geneve, & de l'autre avec celuy de Bienne, & par son moyen avec la riviere d'Aar, & avec le Rhin, ce qui facilite beaucoup le commerce des habitans de ses environs.

NEVERS. *Nivernum, Niverna, Nivernium, Nevernum*, anciennement *Noviodunum, Neomagus*. Ville capitale du Nivernois, en France. Elle est sur la Loyre, à onze lieuës de Bourges, vers l'orient meridional. Cette ville est assez grande, étant divisée en sept paroisses; il y a une Chambre de Comtes, un Bailliage, un Evêché suffragant de Sens, avec une citadelle, & un beau pont de pierre de vingt arches. On y travaille fort bien en verres & en fayence.

NEUF, le Port Neuf. *Portus Novus*. Village avec un bon port. Il est dans le Canada, sur l'embouchure de la riviere de S. Laurens, au septentrion de l'isle d'Anticosti.

NEUFBOURG. *Noioburgum*. Bourg de France. Il est dans le petit Païs, qu'on nomme la *Campagne de Neufbourg*, en Normandie, à trois lieuës de la ville d'Evreux, vers le nort.

NEUFCHASTEL. voyez *Neuchastel*.

NEUFMARCHE'. *Novus Mercatus*. Village de la Normandie. Il est aux confins de l'Isle de France, à une lieuë de Gournay. Il y avoit autrefois un bon château, qui est maintenant ruïné.

NEUFVY SOUS BARANJOM. *Noviodunum, Nevidunum*. C'étoit anciennement une ville des Bituriges, dans les Gaules. Ce n'est maintenant qu'un village du Berry, situé sur la riviere de Baranjon, à cinq lieuës de Bourges, vers le nort.

NEUMARCK. *Novofarum*, anciennement *Devona*. Ancienne petite ville d'Allemagne. Elle est dans le Palatinat de Baviere, aux confins de la Franconie, & à neuf ou dix lieuës d'Ingolstat, du côté du nort.

NEUMARCK. *Novoforum*. Petite ville de la Silesie. Elle est prés de l'Oder, dans la Principauté de Breslaw, à six lieuës au dessous de la ville de ce nom.

NEUMARK. *Novomarchia*. Bourg du Tirol, situé à trois lieuës de Bolzano, vers le midi. Quelques Geographes le prenent pour l'ancienne *Endidejum*, ville de la Rhetie.

NEUMARCK, VASSERHELI. *Novomarchia*. Petite ville de la Transylvanie. Elle est sur le Maros, prés de sa source, à douze ou treize lieuës au dessous de Weissenbourg.

NEUSIDLER-ZEE, c'est à dire le lac de Neu-

ſidler, ou de Ferten. *Ferto, Peiſo.* Ce lac eſt dans la Haute Hongrie, ſur les confins du Comté de Muſſon, & de celuy de Sopron; il prend ſon nom moderne de la petite ville de Neuſidler, qui eſt ſur ſon bord ſeptentrional.

NEUSTAT. *Neoſtadium.* Petite ville de la Baſſe Saxe. Elle eſt dans le Wagrie, en Holſace, ſur le golfe de Lubeck, à cinq lieues de la ville de ce nom, vers le nort.

NEUSTAT, NEWSTADLE. *Neoſtadium.* Petite ville de la Sileſie. Elle eſt dans la Principauté d'Oppelen, ſur la petite riviere de Brudnicz, à ſix lieuës de la ville de Neiſſe, vers le midi.

NEUSTAT. *Neoſtadium.* Petite ville de la Heſſe. Elle eſt à cinq lieuës de Marpurg, vers l'orient ſeptentrional, & elle appartient avec un petit Païs, qui luy eſt joint, à l'Archevêque de Mayence.

NEUSTAT. *Neoſtadium.* Petite ville du Cercle de Weſtphalie. Elle eſt dans le Comté de la Mark, entre les ſources de l'Eger, vers les confins des Duchés de Weſtphalie, & de Berg, environ à ſeize lieuës de Ham, du côté du nort.

NEUSTAT. *Neoſtadium.* Petite ville ou bourg de la Thuringe. Ce lieu eſt dans le Comté d'Hohenſtein, prés du château de ce nom, aux confins du Territoire de Northauſen, & du Comté de Stolberg.

NEUSTAT. *Neoſtadium, Nova Civitas.* Ville de l'Archiduché d'Aûtriche. Elle eſt ſur la Leyta, à une lieuë de Vienne. Neuſtat, ville Epiſcopale & forte, eſt la priſon ordinaire des criminels d'Etat, & aſſez ſouvent le lieu de leur execution.

NEUSTAT. *Neoſtadium*, anciennement *Seleuſum*, ou *Celeuſum.* Ancienne petite ville de la Vindelicie. Elle eſt mainrenant dans la Baviere, à l'embouchure de la riviere d'Abens dans le Danube, entre Ingolſtat & Ratisbonne.

NEUSTAT. *Neoſtadium.* Petite ville du Duché de Wurtenberg, en Souabe. Elle eſt ſur le Kocher, qu'on y paſſe ſur un pont, à trois lieuës d'Hailbron, vers le nort.

NEUSTAT ANDER ORLA. *Novoſtadium Orlanum.* Petite ville ou bourg du Duché d'Altenbourg, en Miſnie. Ce lieu eſt ſur la petite riviere d'Orla, entre la ville de Plawen, & celle de Weimar, environ à huit lieuës de l'une & de l'autre.

NEUSTAT *Novoſtadium.* Petite ville du Cercle de la Baſſe Saxe. Elle eſt dans la Principauté de Calenberg, Province du Duché de Brunſwick, ſur la Leyta, environ à cinq lieuës au deſſous d'Hanover.

NEUSTAT. *Novoſtadium.* Petite ville du Cercle de la Franconie. Elle eſt dans le Dioceſe de Wurtsburg, ſur la Sala, aux confins du Comté d'Henneberg, dont elle a autrefois dépendu.

NEUSTAT. *Novoſtadium.* Petite ville du Palatinat du Rhin. Elle eſt capitale d'un petit Gouvernement, dans lequel la ville de Frankendal eſt renfermée; & elle eſt ſituée ſur le Spiersbach, à cinq lieuës au deſſus de la ville de Spire.

NEUSTAT, *Novoſtadium.* Petite ville du Royaume de Boheme. Elle eſt dans la Moravie, environ à trois lieuës d'Olmutz, vers le nort.

NEUSTAT ANDER AISCH. *Novoſtadium.* Petite ville de la Franconie. Elle eſt ſur la riviere d'Aiſch, enclavée entre l'Evêché de Bamberg, & le Marquiſat d'Onſpach; quoy qu'elle appartienne à celuy de Culembach, avec ſon petit Territoire.

NEUSTRIE, ou WESTRIE, c'eſt à dire, la France Occidentale. *Neuſtria, Veſtria, Francia Occidentalis.* C'étoit anciennement une grande partie du Royaume de France. Elle n'eût pas toûjours une même étenduë. Sous la 1. race des Rois de France elle fut quelquefois un Royaume particulier, apellé le *Royaume de Neuſtrie*, lequel renfermoit la Bourgogne, l'Aquitaine, la Provence, & la Neuſtrie Propre.

NEUSTRIE PROPRE. *Neuſtria proprié dicta.* C'étoit anciennement une partie du Royaume de Neuſtrie. On luy donna en divers tems des bornes lifferentes. Avant le regne de Charlemagne elle comprenoit tous les Païs, qui ſont entre les ſources de la Meuſe & de la Loire, juſqu'à l'Ocean; mais ce Prince la reſſerra entre la Seine & la Loyre, depuis Paris, qui eſt ſur la premiere de ces rivieres, & Orleans, qui eſt ſur la derniere, juſqu'à leurs embouchures; & on la diviſa alors en *Neuſtrie Inferieure*, qui comprenoit la petite Bretagne, l'Anjou, & les Païs voiſins; & en *Neuſtrie Superieure*, qui renfermoit la Normandie, & tous les Païs, qui ſont au couchant de l'Anjou, juſqu'à Orleans & Paris.

NEUVILLE, ou VIMY. *Viminacium, Viminacum.* Bourg avec un château. Il eſt dans le Lyonnois, en France, ſur le bord oriental de la Saone, à deux lieuës au deſſus de Lyon.

NEWARCK. *Nevarca.* Bourg du Comté de Nottingam; en Angleterre. Il eſt ſur la riviere de Trent, environ à quatre lieuës au deſſous de la ville de Nottingam. Newarck a entrée & voix dans le Parlement d'Anglerre.

NEWBOURG. voyez *Neubourg.*

NEWCASTLE. *Novum Caſtrum.* Ville de l'Angleterre Septentrionale. Elle eſt capitale du Comté de Northumberland, & ſituée ſur la Tyne, à cinq lieuës de Durham, vers le nort. Newcaſtle eſt une ville forte, qui a un bon port à l'embouchure de la Tyne; cette riviere la ſepare du fauxbourg

bourg de Gateshead, lequel on prend pour l'ancienne *Gobrosentum*, ville des Brigantes.

NEWCASTLE. *Novum Castrum.* Il y a deux bourgs de ce nom en Irlande, l'un dans le Comté de Dublin, à trois lieuës de la ville de ce nom vers le couchant. L'autre dans le Comté de Wicklo, à trois lieuës de Wicklo vers le nort.

NEWCASTLE, autrefois Elmelin. *Novum Castrum.* Village du Comté de Carmarthen, en Angleterre. Il eſt ſur la Tive, à deux lieuës de Cardigan, vers le levant. Quelques uns croyent que c'eſt le lieu où étoit l'ancienne *Luentium* ou *Loventium*, petite ville des Silures, laquelle d'autres diſent avoir été entierement engloûtie par un tremblement de terre, & ils la placent au lieu, où eſt maintenant le petit lac de *Lin-Savatan*, environ à une lieuë de Brecknock, vers le levant.

NEUCASTLE. *Novum Castrum.* Bourg d'Angleterre. Il a voix & entrée au Parlement, & il eſt dans le Comté de Stafford, ſur les confins de celuy de Cheſter, à cinq lieuës de la villle de Stafford.

NEWENBOURG. *Neoburgum, Noviomagum.* Petite ville autrefois Imperiale. Elle eſt dans le Briſgaw, en Souabe, ſur le Rhin, entre Briſach & Baſle, à quatre lieuës de l'une & de l'autre.

NEWENBOURG. *Neoburgum.* Petite ville de la Pruſſe Royale. Elle eſt dans la Pomerelie, ſur le bord occidental de la Viſtule, à trois lieuës au deſſous de Graudentz.

NEWENDEN. C'eſt un village du Comté de Kent, en Angleterre. Il eſt ſur le Rother, à ſept lieuës de Rocheſter, vers le midi. On le prend pour la petite ville, nommée anciennement *Anderida.*

NEWENSTAT. voyez *Nauſtat.*

NEWFONDLAND. voyez *Terre Neuve*, iſle.

NEWGARTEN. *Novogardia.* Petite ville ou bourg du Duché Propre de Pomeranie. Ce lieu eſt ſitué ſur un petit lac, entre la ville de Stargard, & celle de Griffenberg, à ſix lieuës de la premiere & à cinq de la derniere.

NEWHAM-REGIS. *Newhamregium.* Village du Comté de Warwick, en Angleterre. Il eſt celebre par ſes eaux minerales dont on dit qu'elles ont le goût & la couleur du lait, & qu'étant beuës avec du ſel elles lachent le ventre, mais beuës avec du ſucre, elles le reſerrent.

NEWHAUSEL, OWAR. *Neoſelium, Ovaria.* Petite ville de la Haute Hongrie. Elle eſt bien fortifiée, & ſituée dans le Comté de Nitria, à ſix lieuës de Komore, vers le nort. Les Turcs l'avoient priſe l'an 1663. mais ils l'ont perduë pendant la guerre preſente l'an 1685.

NEWMARK. voyez *Neumarck.*

NEWMARKET. *Novus Mercatus.* Bourg du Comté de Cambridge, en Angleterre. Il eſt dans une belle plaine, à quatre lieuës de la ville de Cambridge, vers l'orient ſeptentrional.

NEWMUNSTER. *Novum Monaſterium.* Petite ville ou gros bourg du Holſthein Propre. Ce lieu eſt prés de la riviere de Schwale, vers ſon embouchure, dans celle de Stoer, entre Hambourg, & Kiele, à ſix lieuës de celle-cy, & à dix de celle-là.

NEWPORT. *Novus Portus.* Il y a pluſieurs bourgs de ce nom, en Angleterre. Newport dans l'iſle de Wigh, à quatre lieuës de Portsmouth: on dit qu'il étoit appellé anciennement *Medena.* Newport a dans le Comté de Monmouth, une lieuë & demi de Carlion, vers le couchant; il eſt conſiderable par ſon port, & par ſon château. Newport dans la Cornouaille, aux confins du Comté de Devon, à une lieuë de Lauſton, vers le nort. Newport dans le Comté de Penbrock, entre la ville de ce nom, & celle de Cardigan, à ſept lieuës de la premiere, & à trois de la derniere.

NEWRY. *Nuria.* Bourg d'Irlande. Il a entrée & voix dans le Parlement, & il eſt ſitué dans le Comté de Downe, en Ultonie, à quatre lieuës de Carlinfort, du côté du ſeptentrion, & ſur la riviere de Nury.

NEYDING. *Neidinga.* Petite ville du Cercle de Souabe. Elle eſt dans le Comté de Furſtenberg, ſur le Danube, à quatre lieuës de la ville de Rotweuil, tirant vers celle de Schaffouſe.

NEYTRACHT. *Nitria.* Petite ville Epiſcopale, avec citadelle. Elle eſt capitale du Comté de Neytracht, & ſituée ſur la riviere de même nom, à quatorze lieuës de la ville de Gran, dont elle eſt ſuffragante.

NEYTRACHT, le Comté de Neytracht. *Nitriensis Comitatus.* Contrée de la Haute Hongrie. Elle eſt entre les Comtés de Presbourg, de Tranſchin, de Turocz, & de Bars; Neytrach, capitale, Newhauſel, Scheliz, & Schinta en ſont les lieux principaux.

NEX. *Nexoa.* Petite ville du Danemark. Elle eſt ſur la côte occidentale de l'iſle de Bornholm, à deux lieuës de Rudneby, vers le midi.

NIANCHEU. *Niancheum.* Ville de la Chine, ſituée ſur la riviere de Ché. Elle eſt la quatriéme de la Province de Chekiang, & elle a cinq autres villes ſous ſa juriſdiction.

NIBE, *Nybe.* Petite ville ou bourg du Dioceſe de Wiborg, en Jutlande. Ce lieu, où l'on nourrit de fort bons chevaux pour le ſervice, eſt ſur le golfe de Limfort, à trois lieuës de la ville d'Alborg, vers le couchant.

NIBIANO. *Nibianum.* Petite ville des Etats

N. W. History Dept.
PRO[illegible]IAL LIBRARY
VICTORIA, B. C.

de Parme en Lombardie. Cette ville eſt ſituée ſur le Tidone, dans le Plaiſantin, à quatre ou cinq lieues de Pavie, de Plaiſance, & de Bobbio.

NICARAGUA. *Nicaragua.* Province de la Nouvelle Eſpagne. Elle eſt dans l'Audience de Guatimala, entre la Province de ce nom, celles des Hondures, & de Coſtarica, la mer du Nort, & celle du Sud. Les Eſpagnols appellent cette Province le *Paradis de Mahomet*, à cauſe de l'abondance, & de la bonté des fruits, qu'elle produit, & de la beauté de ſon terroir. Les villes de Leon, capitale, de Jaen, de Grenade, & de Segovie, avec le bourg de Realeio en ſont les lieux principaux.

NICARAGUA, lac. voyez *Grenade*, lac.

NICARIA. *Icaria*, *Icaros*, anciennement, *Pergamus.* Iſle de l'Archipel. Elle eſt à neuf lieues de celle de Samo, vers le couchant. Cette iſle prit le nom d'Icarie; & le donna à la mer qui l'environne; parce qu'Icare, fils de Dedale, s'y noya. Elle peut avoir quatorze lieues de circuit, & il y a une petite ville Epiſcopale, qui porte ſon nom. Elle a été aux Juſtiniani de Genes, de même que Scio; mais les Turcs les leurs ont enlevées depuis environ deux ſiecles.

NICASTRO. *Neocaſtrum*, *Nicaſtrum.* Petite ville du Royaume de Naples. Elle eſt dans la Calabre Ulterieure, aux confins de la Citerieure, & à deux lieues du golfe de S. Eufemie. Cette ville, qui fût à moitié ruïnée par un tremblement de terre l'an 1638. a un Evêché, ſuffragant de Rhege.

NICASTRO. voyez *Neocaſtro.*

NICAVA ou NICE. voyez *Niſſa*,

NICE. *Nicæa*, *Nicea.* C'étoit anciennement une ville conſiderable. Elle eſt maintenant preſque ruïnée. On la trouve dans la Macedoine, à ſix ou ſept lieues du lac de l'Ocrida, vers le levant; & elle a un Evêché, ſuffragant d'Ocrida. Il y avoit anciennement dans l'Achaïe une autre ville de ce nom, prés des Thermopiles. Elle eſt maintenant ruïnée.

NICE DE LA PAILLE. *Nicæa.* Petite ville de la Lombardie. Elle eſt dans le Monferrat, ſur le Belbo, entre Acqui & Aſpi, à trois lieues de la premiere, & à quatre de la derniere.

NICE, en Provence. *Nicæa*, *Nicia.* Ville des Etats du Duc de Savoye, capitale du Comté de Nice, & ſituée au pied des Alpes ſur la mer Mediterranée, à deux lieues de Monaco, vers le couchant. Cette ville eſt mediocrement grande, l'air y eſt ſi doux, qu'on n'y voit preſque jamais ni neige, ni glace, auſſi les orangers, & les citroniers y croiſſent en pleine terre. Elle le ſiege du Gouverneur & du Senat de la Province, a un Evêché, ſuffragant d'Ambrun, une citadelle trés forte, & un port qui ne peut recevoir que des petits bâtimens; mais ſes habitans, qui font beaucoup de commerce, ſe ſervent du port de Ville-Franche, qui n'eſt qu'à un mille de Nice. Au reſte, Nice, qui eſt une ancienne colonie des Marſellois, s'eſt agrandie des ruïnes de l'ancienne *Cemele*, capitale des Vediantiens.

NICE, le Comté de Nice. *Nicienſis Comitatus.* C'eſt une Province des Etats de Savoye. Elle eſt bornée au levant par les Etats de Genes, & par le Piemont Propre; au nort par le Marquiſat de Saluſſes, & par le Dauphiné. Elle a la Provence au couchant; & la mer Mediterranée, avec la petite Principauté de Monaco, au midi. On diviſe ce païs en *Domaine*, & *Annexes.* Le Domaine comprend le Comté Propre de Nice, qui eſt aux confins de la Provence, & les Annexes ſont les Comtés de Beuil, & de Tende, le Vicariat de Barcelonette, les Marquiſats de Marſo, & de Dolce Acqua, la Principauté d'Oneglia, & la Seigneurie de Prella. Tous ces païs dépendans du Gouverneur, & du Senat de Nice. Au reſte, le Comté Propre de Nice, avec le Vicariat ou la Principauté de Barcelone, dépendoient autrefois de la Provence. Yoland d'Aragon, mere & tutrice de Louïs III. Roy de Naples, & Comte de Provence les ceda à Amé VIII. Duc de Savoye l'an 1419. pour une ſomme de 160. mille francs d'or, qu'Amé VI. ſon Ayeul avoit prêtée à Louïs III. Les Ducs de Savoye en ont toûjours joui depuis, & François I. Roy de France déclara, qu'il n'y pretendoit rien, par un acte paſſé à Lyon le 10. Septemb. 1523.

NICE'E, qu'on nomme auſſi Iſnich, Nichea, Nichor. *Nicæa*, anciennement, *Antigonia*, *Olbia*, *Anticore.* Ville de la Natolie, en Aſie. Elle eſt ſur le petit lac d'Iſnich, à huit lieuës de Burſe, vers le nort. Cette ville eſt Archiepiſcopale, & celebre par deux Conciles, qu'on y a tenus, le I. l'an 325. contre Arius; le VII. l'an 787. contre les Iconoclaſtes, qui ne vouloient pas ſouffrir qu'on rendit un culte religieux aux Images, ni même qu'on les plaça dans les Egliſes.

NICHAWA, ville & riviere. voyez *Niſſa* & *Niſſawa.*

NICLOSBURG, NIKLISBOURG. *Nicolaiburgum.* C'eſt une petite ville de l'Autriche. Elle eſt aſſez jolie, dominée par un chateau, où les Seigneurs du lieu font leur reſidence, & ſituée aux confins de la Moravie, entre Brin & Vienne, à neuf ou dix lieues de chacune.

NICOMEDIE, COMIDIA, ISMUD, ISNIGIMID. *Nicomedia.* Ville autrefois Archiépiſcopale, & une des plus conſiderables de tout l'orient. Elle

Elle fut ruïnée par un tremblement de terre l'an 358. & elle eſt ſituée ſur le petit lac de Nicomedie, dans la Natolie, à quinze lieuës de Nicée, vers le couchant ſeptentrional.

NICOMEDIE, le lac de Nicomedie, ou de Comidia. *Nicomedienſis Lacus.* Ce lac eſt dans la Natolie, prés de la ville de Nicomedie, ſur le bord de la mer de Marmora, à laquelle il eſt joint; ſi bien qu'on peut le regarder comme un de ſes golfes.

NICOPING. *Nicopia.* Ville de la Suede, capitale de la Sudermanie. Elle eſt ſur la mer Baltique, à dixhuit lieuës de Stokolme, du côté du ſud. Nicoping a un bon port, & un chaſteau, dans lequel les anciens Ducs de Sudermanie faiſoient leur reſidence ordinaire.

NICOPING. *Nicopia.* Ville du Danemark. Elle eſt ſur la côte occidentale de l'iſle de Falſter. Elle a un aſſez bon port, & elle eſt défenduë par un chaſteau bâti l'an 1589.

NICOPOLI, NIGEBOLI, SCILTARO. *Nicopolis.* Ancienne ville de la Moeſie. Elle eſt dans la Bulgarie, ſur le Danube, qui la ſepare en deux parties, à trente une lieuë de Targoviſco, vers le midi. C'eſt prés de cette ville que ſe donna la premiere bataille entre les Turcs, & les Chrêtiens Occidentaux l'an 1396. L'Empereur Sigiſmond y perdit la bataille, & vingt mille hommes de ſes troupes, & Bajazet qui gagna la bataille y laiſſa ſoixante mille hommes.

NICOPOLI. *Nicopolis.* Petite ville de la Turquie, en Europe. Elle eſt dans la Romanie, aux confins de la Macedoine, & à onze lieuës de Philippi, vers l'orient ſeptentrional.

NICOSIA. *Nicoſia.* Bourg de la Vallée de Demona, en Sicile. Il eſt dans les montagnes de Madonia, vers les ſources de la Jaretta, environ à quatre lieuës d'Enna, vers le nort occidental On la prend pour la ville nommée anciennement, *Herbita, & Erbita.*

NICOSIE, ou LEUCOSIE. *Nicoſia, Leucoſia,* anciennement, *Leucotheon, Leutheon, Leontis Civitas.* Ville capitale de l'iſle de Cypre. Elle eſt vers la côte ſeptentrionale, à douze lieuës de Famagoſta, vers le couchant. Cette ville eſt Archiépiſcopale, & le ſiege du Gouverneur de l'iſle, comme elle l'étoit autrefois de ſes Rois.

NICOTERA. *Nicotera.* Petite ville la Calabre Ulterieure. Elle eſt ſituée ſur le golfe de Gioia, & elle a un Evêché, ſuffragant de Rhege. Nicotera fut à demi ruïnée par un tremblement de terre l'an 1638.

NICOURI. voyez *Nicaria.*

NICOYA. *Nicoya.* Petite ville ou Bourg de l'Amerique Septentrionale. Ce lieu eſt dans la Province de Coſtarica, & il a un bon port dans le golfe de Salines, partie de la mer du Sud. Nicoya eſt fort frequentée par les fregates de Panama. Elle a un Gouverneur particulier, & on dit qu'on pêche dans ſon golfe diverſes ſortes de coquillages, dont on fait diverſes teintures, & particulierement celle de pourpre.

NICSIA. voyez *Naxia.*

NIDE. *Nida.* C'eſt le nom de deux petites rivieres de la Lorraine. Elles ſe joignent prés de Nidbruck, baignent Bouzonville, & ſe déchargent dans la Sare, à une lieuë & demi au deſſous de Vaudrevange.

NIDDA, le Comté de Nidda. *Niddanus Comitatus.* Petit Païs de la Heſſe. Il eſt entre les Comtés de Solms, & d'Iſenbourg, & n'a rien de conſiderable que le bourg de Nidda. Il appartient au Landgrave de Heſſe Darmſtat.

NIDDA. *Nidda.* Riviere de la Baſſe partie du cercle du Haut Rhin. Elle traverſe le Comté de Nidda, & la Véteravie, reçoit le Nidder, & va ſe décharger dans le Meyn à Hoechſt.

NIDROSIA. *Niderus.* Riviere de la Norvegue. Elle coule dans le Gouvernement de Drontheim, baigne la ville de ce nom, & s'y décharge dans la mer.

NIEBLA. *Nebula,* anciennement, *Elepla, Ilipla.* C'étoit anciennement une ville des Turdetans, en l'Eſpagne Betique. Elle fut Epiſcopale ſous la domination des Goths. Elle n'eſt maintenant qu'un bourg de l'Andalouſie, ſitué ſur le Tinio, à quatorze lieuës de Sevile, vers le couchant.

NIED. voyez *Nide.*

NIEMECZ, NIMIEC. *Nimecia, Nimieca.* Place forte de la Moldavie. Elle eſt ſur les confins de la Tranſylvanie, entre Soczowa, & Cronſtat, à dix lieuës de l'une & de l'autre. Les Polonois ſe rendirent maitres de cette place l'an 1691 mais ils l'ont renduë par la paix ſuivante.

NIEMEN ou NEMEL. *Nimemus,* anciennement, *Chronus.* C'eſt une grande riviere de la Pologne. Elle coule dans la Lithuanie, y baignant Bielica, Grodno, & Konno, où elle reçoit le Vilia. Elle traverſe enſuite une petite partie de la Samogitie, & de la Pruſſe Ducale, & ſe décharge dans le Curiſch-Haff par pluſieurs embouchures, dont la plus ſeptentrionale prend le nom de *Ruſſe,* qui eſt celuy d'un bourg, qu'elle arrouſe.

NIENBORG. *Novoburgum.* Petite ville du Cercle de Weſtphalie. Elle eſt ſur le Weſer, dans le Comté de Hoye, cinq lieuës au deſſus de la ville de ce nom.

NIEN-CLOSTER, NEVENCLOSTER. *Novum Clauſtrum.* Petite ville ou bourg de l'Evêché de Swerin, en Baſſe Saxe. Ce lieu ſitué à trois

trois lieuës de Wiſmar, vers l'orient, eſt chef d'un Bailliage, qui a été cedé aux Suedois par la paix de Weſtphalie.

NIENHUSS. *Nienhuſium*, *Neuhuſium*. Bourg avec une forteresſe, où l'Evêque de Paderborne fait ſa reſidence ordinaire. Ce lieu eſt fort prés de la ville de Paderborne, ſur le confluant de la Lippe, & de l'Alm.

NIEN STETIN. voyez *Stetin*.

NIEPE, NIPE. *Niepa*. C'eſt une petite riviere de la Flandre Françoiſe. Elle ſe décharge dans la Lys, à Merville, & elle donne le nom au bois de Niepe, qui eſt entre elle, & la Lys, au nort de S. Venant.

NIEPER, NIEPRE. voyez *Boriſthene*.

NIERSE. *Nierſa*. Riviere d'Allemagne. Elle coule dans le Dioceſe de Cologne, & dans la Gueldre Eſpagnole, baigne la ville de Gueldre, & ſe décharge dans la Meuſe à Gennep. On eſtime qu'elle eſt l'ancienne *Nabalia*.

NIESTADT. *Novoſtadium*. Petite ville de la Moyenne Marche de Brandebourg. Elle eſt ſur la Fuhre, à deux lieuës de l'Oder, & à huit de Berlin, vers le nort oriental.

NIESTER, ou TURLA. *Nieſtera*, *Tyras*. C'eſt une grande riviere, qui a ſa ſource au lac de Nieſter, dans le Palatinat de Lembourg, en Pologne, où elle baigne Halicz. Enſuite elle ſépare la Podolie, & les Tartares d'Oczacou, qu'elle a au nort, de la Moldavie, & des Tartares de Budziac, qui ſont au midi, & ſe décharge dans la mer Noire à Bialogrod, entre l'embouchure du Boriſthene, & celles du Danube.

NIEVA. *Nieva*. Riviere des Etats de Suede. C'eſt le Canal par lequel le lac de Ladoga ſe décharge dans le golfe de Finlande. Il baigne Nottebourg, & il ſepare l'Ingrie de la Carelie.

NIEVES, l'iſle de Nieves. *Nives*, *Inſula Nivium*. Petite iſle de l'Amerique. Elle eſt une des Antilles de Barlovento, ſituée prés de celle de S. Chriſtophle. Les Anglois y ont un fort, avec quelques colonies.

NIEUPORT, autrefois, Santhoff. *Novus Portus*. Ville des Païs-Bas, ſituée dans la Flandre Eſpagnolle, ſur l'Yperlée, à une lieuë de la mer, où elle a un petit port. Cette ville eſt entre Dunquerque & Oſtende, à cinq lieuës de la premiere, & à trois de la derniere. Elle eſt bien fortifiée, & elle a des Ecluſes, par leſquelles elle peut inonder toute la campagne voiſine. Elle eſt fameuſe par la bataille que le Prince Maurice, Gouverneur des Provinces Unies, y gagna contre les Eſpagnols l'an 1600.

NIEUPORT. *Novus Portus*. Bon bourg de la Hollande Meridionale. Il eſt ſur le bord meridional du Leck, à demi lieuë au deſſus de Schonoven.

NIEULET, NIEULAY. *Arx Nieulana*. C'eſt un petit fort, mais aſſez bon. Il eſt dans la Picardie, au couchant de Calais, dont il eſt ſeparé par un marais d'une demi lieuë.

NIEW-SCHANS. voyez *Langen-Acker-Schans*.

NIGDE, NIGIDA. *Nagidos*, *Natidos*. Petite ville de la Natolie, en Aſie. Elle eſt dans la Caramanie, à dix lieuës de la mer, & autant de Tharſe, vers l'occident.

NIGDE, NIGDIA. *Nigidia*. Petite ville de la Caramanie, en Natolie. Elle eſt ſur les confins de la Natolie Propre, & de l'Amaſie, environ à trente huit lieuës de Cogni, vers le nort occidental. Elle étoit anciennement Epiſcopale, ſuffragante de Cogni.

NIGEBOLI. voyez *Nicopoli*.

NIGER. *Niger*, C'eſt un des plus grands fleuves de l'Afrique. Il prend ſa ſource dans le lac Niger, en Ethiopie, ſepare une partie del'Abiſſinie des Royaumes de Giringbomba, & de Medra, entre dans lac de Borno, & ayant traverſé toute la Nigritie, il ſe décharge dans l'Ocean Atlantique par pluſieurs embouchures, dont on trouve les principales dans cet ordre, en allant du nort au ſud, *Senega*, *Gambia*, *Cazamanza*, *S. Domingo*, & *Rio Grande*. Les principales villes, qu'il baigne, ſont Genehoa, Tombut, & Catcheo, ou Cafche. Au reſte, le Niger ſe déborde en certain temps de l'année, & il engraiſſe les terres par ſon limon, comme le Nil. Ses débordemens arrivent vers la fin du mois de Juin.

NIGER. *Niger*. C'eſt un grand lac de l'Ethiopie. Il eſt entre l'Abiſſinie, & les Royaumes de Giringbonba, & de Medra. Sanſon dans ſa grande carte de l'Afrique luy donne environ ſoixante-dix lieuës du ſud au nort, & trente du levant au couchant. Il eſt la ſource du fleuve Niger.

NIGRITIE, ou le païs des Negres. *Nigritia*, *Nigritarum Regio*. C'eſt une grande Region de l'Afrique. Elle eſt toute entiere dans la Zone Torride, étant renfermée entre le 8. & le 23. dégrés de latitude ſeptentrionale, & entre le 3, & le 44. de longitude. On luy donne huit cens lieues du couchant au levant, trois cens dans ſa plus grande largeur, & cent quarante dans la moindre, du nort au ſud. Ses bornes ſont au nort, & au couchant le Zaara; au midi le Biafara, & la Guinée; & au couchant l'Ocean Atlantique. Le Niger la traverſe toute entiere du couchant au levant, & en rend fertile une bonne partie par ſes inondations. On y recueille quantité de ris, de lin, & de coton; on y trouve auſſi du miel, de l'ambre gris, & des mines d'or & de cuivre

cuivre. Mais le plus grand trafic, qui s'y fait, eſt celuy des eſclaves, les Negres vendans aux Eſpagnols, aux Portugais, & aux Hollandois, non ſeulement ceux de leurs voiſins qu'ils peuvent attraper, mais quelquefois leurs propres femmes, & leurs enfans. Ils ſont noirs, mais davantage vers le midi du Niger, que vers le nort; ils paſſent pour robuſtes, mais ignorans, laches, & pareſſeux, & moins farouches que les peuples de la Barbarie, du Biledulgerid, & du Zaara. La plûpart ſuit le Mahometiſme, les autres ſont Payens; il y en a même, qui n'ont preſque aucun ſentiment de Religion. L'air, quoy que fort chaud, y eſt pourtant fort ſain. On trouve un grand nombre de Royaumes dans la Nigritie, les principaux ſe ſuivent en cet ordre du levant au couchant. Au nort du Niger. *Gangara*, *Caſſena*, *Cano*, *Agadis*, *Tombut*, *Geneboa*, au nort duquel eſt celuy de *Gualata*. Au midi du Niger ſont, ſuivant le même ordre, *Zanfara*, *Zegzeg*, *Guber*, *Gago*, *Mandinga*, *Meli*. Et entre les embouchures du Niger on met les *Jaloffes*, qui occupent les Royaumes de *Gambea*, & de *Senega*; les Caſangas entre les embouchures de Gambea, & de S. Domingo; les Bijagos entre cette embouchure, & celle de Rio Grande, & les Souſos, avec les Biafares au midi du Rio Grande. Preſque tous les Royaumes, dont nous venons de parler, ont leurs villes capitales, qui portent les mêmes noms, les plus conſiderables ſont Tombut, Mandingue, & Cano.

NIGROPOLI. *Nigropolis*, anciennement, *Carcina*, *Carcine*. Ville de la petite Tartarie. Elle eſt ſur une riviere, qui porte ſon nom, environ à huit lieuës de ſon embouchure dans le golfe de Nigropoli. Elle eſt fort peu de choſe, ſi elle n'eſt pas entierement ruïnée.

NIGROPOLI, le golfe de Nigropoli, ou de Moſcovie. *Sinus Nigropolitanus*, ou *Moſcoviticus*, anciennement, *Carcinites Sinus*. Ce golfe eſt une partie de la mer Noire. Il a environ quarante lieuës du midi au nort, & il eſt environné des terres des Tartares de Nogais, & de Crim, qui dépendent toutes du Kam des petits Tartares.

NIKLISBOURG. voyez *Niclasbourg*.

NIL, appellé par les Abiſſins *Abanwi*. *Nilus*, *Abanus*, C'eſt le plus grand fleuve de l'Afrique, & le plus celebre de nôtre Continent. Les Anciens ont mis ſes ſources dans les montagnes de la Lune, au 10. dégré de latitude meridionale; mais nos voyageurs modernes ont découvert, qu'elles ſont ſous le 12. dégré de latitude ſeptentrionale, & ſous le 60. de longitude; ainſi ils rétranchent environ trois cens lieuës du cours, que les Anciens luy donnoient. Il nait au pied d'une grande montagne du Royaume de Goyame, en Abiſſinie, coule d'abord vers le nort oriental, aprés, s'étant tourné entierement vers l'orient, il entre dans le grand lac de Dambea, & en ſortant de ce lac, il ſe precipite parmi des rochers, qui le dérobent preſque à la veuë, d'où il coule long-temps vers le midi, enſuite il ſe recourbe vers le couchant, & enfin il rémonte vers ſa ſource, qu'il laiſſe à dix lieuës loing, vers le levant. Il forme ainſi une Preſqu'iſle, qui a ſoixante-dix lieuës de long, & quarante de large, & qui pourroit bien être ce que les Anciens ont appelle l'*iſle de Meroë*, & les Modernes l'*iſle de Guegere*. Aprés cela il traverſe le reſte de l'Abiſſinie, la Nubie, & l'Egypte, de laquelle il baigne preſque toutes les villes, & étant arrivé au Caire, il ſe diviſe un peu au deſſous en deux grandes branches, qui ſe ſeparent en pluſieurs autres, dont les deux les plus écarteés, avec la mer Mediterranée, forment l'iſle, qu'on appelle le *Delta*, parce qu'elle eſt de figure triangulaire, comme la lettre Δ que les Grecs appellent *Delta*. Les Anciens ont compté juſqu'à onze embouchures du Nil, dont il y en avoit ſept de conſiderables, il n'y en a maintenant que deux, où l'on puiſſe naviger en tout temps, qui ſont celles de Roſette, & de Damiete. Le Nil reçoit un grand nombre de rivieres: les trois principales ſont le Tacaze, & le Maleg, qui s'y jettent dans l'Abiſſinie, la premiere du côté du levant, & l'autre du couchant, la troiſiéme eſt la Nubie, qui s'y joint dans la Haute Egypte. Ce fleuve eſt fort poiſſonneux, & il nourrit quantité de crocodiles fort grands, & fort dangereux, qui devorent les hommes, & les bêtes, qu'ils peuvent ſurprendre. Mais ce qu'il y a de plus conſiderable au Nil, c'eſt ſon débordement dans la Haute Egypte, & dans la Moyenne. Il y eſt abſolument neceſſaire pour en arrouſer les terres; parce qu'il n'y pleut preſque point, & il les engraiſſe, & les rend fertiles par le limon, qu'il y laiſſe. Ce débordement arrive au mois d'Aouſt, regulierement toutes les années; mais il eſt tantôt plus grand, & tantôt moindre. On obſerve la hauteur de l'eau à une colomne, qui eſt dans une Moſquée, prés du Caire, & du Palais du Bacha, & on juge par la hauteur des eaux de la fertilité, ou de la ſterilité de l'année ſuivante. Les eaux ne croiſſent jamais moins de 16 coudées, ni plus de 26. Ces deux extremités preſagent la diſete; parce qu'au premier cas les terres ne ſont pas aſſez arrouſées, & qu'au dernier elles ſont trop détrempées, pour recevoir les ſemences au temps qu'il faut; mais à meſure que la creuë de l'eau approche de la 21. coudée, qui eſt la hauteur la plus favorable, on eſpere une plus grande, ou une moindre abondance. On ne doit pas s'imaginer cependant que les eaux du Nil ſe débordent à l'aventure. On a conſtruit de lieu

en lieu de hautes digues, au milieu deſquelles il y a de profonds canaux, dans leſquels les eaux du Nil entrent. On perce ces digues par authorité du Bucha; quand une campagne eſt ſuffiſamment abreuvée, on ferme la digue en cet endroit, & on l'ouvre à un autre; ainſi on arrouſe par ordre toute l'Egypte, comme un jardin. Le Nil ne ſe déborde point pour l'ordinaire dans le Delta, & lors qu'il s'y déborde, les eaux ne ſont pas plus hautes d'une coudée; parce que n'y ayant point de digues dans ce Païs, elles ſe repandent generalement par toute la campagne, qui au reſte ſe peut paſſer des eaux du Nil, parce qu'il y pleut aſſez ſouvent. On a imaginé pluſieurs raiſons ſubtiles du grand accroiſſement du Nil, mais on ne doute preſque plus aujourdhuy, qu'il ne vienne des grandes pluyes, qui tombent dans l'Ethiopie aux mois de Juin, de Juillet, & d'Aouſt, qui ſont l'hyvert de ce Païs-là. La terre, qui y eſt extremement ſeiche, & eſpongieuſe, boit long-temps la pluye; mais quand elle eſt enyvrée, elle regorge les eaux de tous côtés, & ces eaux, qui ſortent de la terre, jointes à celles, qui continuent à tomber du ciel, fourniſſent au Nil cette prodigieuſe quantité d'eaux, qu'il porte en Egypte pour ſupleër à ſa ſechereſſe. On remarque trois grandes cheutes du Nil, qu'on appelle *Cataractes* ou *Catadupes*. Il y en a une dans la Haute Egypte, au deſſus de la ville d'Aſna; une autre au deſſus du lac de Dambea; & une troiziéme au deſſous de ce lac. Cette derniere eſt la plus grande de toutes. On dit qu'elle a cent toiſes de hauteur, & que le bruit, que ce fleuve fait, en ſe precipitant impetueuſement de ſi haut, eſt entendu de trois lieuës loin.

NIMES, NISMES. *Nemauſus*, *Nemauſum*. Ville de France. Elle eſt dans le Bas Languedoc, entre Avignon & Montpellier, à ſept ou huit lieuës de l'une & de l'autre. Nîmes eſt une ville fort ancienne, aſſez grande, & fort peuplée, & elle a un Evêché, ſuffragant de Narbonne, un Preſidial, & une Seneſchauſſée. On voit encore dans cette ville pluſieurs ouvrages antiques; un amphitheatre, qu'on nomme *les Arenes*, qui eſt fort entier, & tout bâti de pierres de taille, ſi grandes, qu'on a peine à concevoir par quelles machines elles ont été tranſportées, & miſes en œuvre. La *Maiſon Quarrée*, dont on ne ſait, ſi elle a été le Mauſolée de Plotine, ou un capitole, ou un temple. Et hors de la ville les ruïnes d'un *temple de Diane*: prés de ce temple, on trouve la fameuſe fontaine de Nîmes, qui eſt un grand baſin d'une eau extremement claire, d'où ſort une petite riviere, qui ſe partage en deux aux portes de la ville, une partie coulant le long des murailles de la ville, & l'autre la traverſant, & rendant de grands ſervices aux ouvriers en laine, & en ſoye, dont cette ville eſt toute pleine. On voit encore à quelques lieuës de Nîmes le *Pont du Gard*, deſtiné à porter, d'une montagne à une autre, des eaux que l'on conduiſoit à Nîmes. voyez *Gard*.

NIMEGUE. *Noviomagus*. Ville des Provinces Unies. Elle eſt dans la Gueldre Hollandoiſe, ſur le Vahal, qui eſt la plus grande branche du Rhin, entre Arnhem & Grave, environ à trois lieuës de l'une & de l'autre, & à dix d'Utrecht. Cette ville eſt mediocrement grande, forte, & défenduë par le fort de Knotzenbourg, ſeparé de la ville par le Wahal. Les François prirent cette ville l'an 1672. & ils furent obligés de l'abandonner l'an 1674. La paix y fut faite entre la France, la Hollande, l'Eſpagne, & l'Allemagne aux années 1678. & 1679.

NIMEGUE, le Quartier de Nimegue, & le Royaume de Nimegue. voyez *Betaw*.

NIMPA, ou STORACE. *Nymphæus Fluvius*. C'eſt une petite riviere de la Campagne de Rome. Elle naît prés de Sermoneta, traverſe les Palus Pontiques, & ſe décharge dans la mer Toſcane, entre la ville de Terracine, & le cap de Monte Circello.

NIN. voyez *Nona*.

NINFEO, cap. voyez *Monte Santo*, cap,

NINGIVE. *Ningiva*. Ville de la Chine. Elle eſt dans le Païs de Leoantung, vers les confins de la Province de Peking, & de la Grande Tartarie.

NINGPO, ou LIAMPO. *Ningpoa*, *Liampoa*. Ville de la Chine. Cette ville ſituée prés du cap de Liampo, ſur l'embouchure d'une riviere de même nom, eſt la neuviéme de la Province de Chekiang, & a quatre autres villes ſous ſa juriſdiction.

NINGQUE. *Ningqua*. Ville de la Chine. Elle eſt la douziéme de la Province de Nanking, & elle a cinq autres villes ſous juriſdiction.

NINIVE. *Ninus*, *Ninive*. C'a été une des plus anciennes villes du monde. Elle fut bâtie par un petit fils de Noë. Quelques uns croyent que ce fut Aſſur, fils de Sem, qui en fut le fondateur; & les autres donnent cet honneur à Nimrod, fils de Cham. Elle fut agrandie par *Ninus*, que l'on fait fils de Belus, qu'on croit être le Nimrod de Moyſe. Quoy qu'il en ſoit, Ninive fut une ville fort vaſte, puis que Jonas, qui y alla prêcher la repentence par l'ordre de Dieu, aſſeure qu'elle avoit d'étenduë le chemin de trois journées, ce qui étant pris de ſon circuit ſeulement, fairoit du moins une vingtaine de lieuës. Elle fut long-temps la capitale de l'Empire des Aſſiriens. Elle eſt maintenant ruïnée, & on en voit les vaſtes débris dans l'Ar-

l'Arzerum, Contrée de la Turquie, en Asie; ils sont sur le Tigre, vis à vis de la ville de Mosul, qui a été bâtie des ruïnes de Ninive. *Gen.* 10. *Jon.* 3.

NINOVE. *Ninivæ*, *Ninive Flandrorum*. Petite ville des Païs-Bas. Elle est dans le Comté d'Alost, en Flandre, sur la Denre, environ à deux lieuës au dessus de la ville d'Alost.

NIO. *Nia*, *Jos.* C'est une des isles de l'Archipel. Elle a été le tombeau d'Homere, & n'a rien de considerable que le bourg de Nio, & le port de Manganari, qui est fort seur. Elle est entre l'isle de Milo, & celle de Morgo, environ à vingt-deux lieuës de Candie, vers le nort.

NION, NYONS. *Neomagus*, *Nevidunum*. Petite ville de la Suisse, capitale d'un des Bailliages de Berne. Elle a un ancien château, où le Baillif fait sa residence. Elle est située sur une petite hauteur, prés du lac de Geneve, entre la ville de ce nom, & celle de Morges, environ à quatre lieuës de l'une & de l'autre.

NIONS, *Neomagus*. Petite ville du Dauphiné, située dans le Bailliage du Buis, à quatre lieuës de la ville de ce nom, vers le couchant. Nions a une Abbaye de filles, & elle avoit autrefois un château, qui est maintenant ruïné. On y passe la riviere d'Aigues sur un beau pont, qui n'a qu'une arche; on dit que ce pont est rond, & qu'il est autant dans la terre que déhors, ce qui est peu vray semblable, à cause de la grandeur & de l'inutilité de l'ouvrage. D'ailleurs la riviere étant serrée, en cet endroit, par des terres élevées, on ne voit pas comment on auroit peu la détourner, pour jetter les fondemens du pont au milieu de son lict. Il y a prés de cette ville une petite montagne, nommée *le Pontias*; elle est entre plusieurs autres montagnes, plus élevées, & entrouverte au sommet; on dit qu'il sort de cette ouverture un petit vent, qui souffle regulierement tous les matins depuis six heures jusqu'à dix: mais comme on ne sent pas ce vent, lors qu'on est à l'ouverture de cette montagne, on peut douter, s'il vient de là, ou s'il a quelque autre cause.

NIORA. *Niora*, anciennement *Helice*. C'est un ancien bourg de la Morée. Il est dans le Duché de Clarence, à l'embouchure du Cimo, dans le golfe de Lepante, à douze lieuës de Patras, du côté du couchant. Ce lieu a été presque tout englouti par les eaux.

NIORT. *Niortum*. Petite ville de France. Elle est dans le Poitou, sur la Seure Niortoise, à quatorze lieuës de Poitiers, vers le levant.

NIPE. *Nipum*. C'est une Colonie, que les François ont fondée dans l'isle de S. Domingo, une des grandes Antilles. Cette colonie est sur le bord meridional du grand golfe, qui est au couchant de l'isle.

NIPE, riviere & forêt. voyez *Niepe*.

NIPHAS, ou GAD. *Gad*. C'étoit anciennement la ville capitale de la Tribu de Gad, en la Palestine. Elle n'est maintenant qu'un village, situé à l'orient du Jourdain, à huit lieuës de Bethsan, du côté du midi.

NIPHON, ou JAPON PROPRE. *Niphonia*, *Japonia Propria*. C'est la plus grande des Isles du Japon, & la plus septentrionale. On n'en connoît pas bien l'étenduë. Sanson dans ses grandes cartes luy donne environ deux cens lieuës du couchant au levant, & cent-cinquante du sud au nort. On la divise en cinq grandes Contrées, que l'on trouve dans cet ordre du couchant au levant, *Famayftero*, *Fetsengen*, *Fetsengo*, *Quanto*, & *Ochio*. Meaco en étoit autrefois la capitale, maintenant c'est Yendo.

NIPIS, le lac Nipis, ou des Nipissiriniens. *Nipissiriniorum Lacus*. Ce lac est dans le Canada, Region de l'Amerique Septentrionale. Il a quinze lieuës du couchant au levant, & il se décharge par un grand canal dans le lac des Hurons.

NISA. *Nyssa*, *Nysa*, *Nisa*. Ancienne petite ville Episcopale de la Natolie. Elle est prés de la riviere de Chiay, environ à trente-cinq lieuës au dessus d'Ephese. Il y a une autre petite ville de même nom dans l'Aidinelli, où étoit l'ancienne Cavie.

NISARI, ou NISARO. voyez *Nizari*.

NISI, NISSE. *Nissi*, *Nysa*. Petite ville, autrefois Episcopale, suffragante de Cesarée. Elle est dans l'Aladuli, en Natolie, sur le Gensui, environ à vingt-cinq lieuës de Tiagne ou Tianée, vers le levant. Il y a eu plusieurs villes de ce nom en Natolie. Celle-cy est celle dont Gregoire de Nisse fut Evêque.

NISIBIN, ou NESIBIN. *Nisibis*, *Antiochia*, *Mygdonia*. Ville Archiépiscopale de la Turquie, en Asie. Elle est dans le Diarbekir, au couchant septentrional de Mosul. Quelques Geographes croyent, que'elle est l'ancienne *Achad*, ville possedée par Nimrod; ainsi elle seroit une des plus anciennes du monde.

NISI. *Enisis*. Bourg de la Vallée de Demona, en Sicile. Il est à six lieuës de la ville de Messine, vers le midi, à la source de la riviere de Nisi, qui se décharge dans la mer de Sicile. Les François prirent Nisi l'an 1676.

NISINOVOGROD, ou la Basse Novogrod. *Novogardia Inferior*. Ville de la Moscovie, capitale du Duché, qui porte son nom, & située sur une coline, prés du confluant de l'Occa, & du Wolga, environ à cent-trente lieuës de la ville de

Moſcow, vers le couchant. Cette ville eſt grande, & défenduë par une citadelle, qui la domine.

NISINOVOGOROD, Duché. *Ducatus Novogardiæ Inferioris.* C'eſt une Province de la Moſcovie. Elle eſt bornée au nort par celle d'Ouſtioug; au couchant par les Duchés de Suſdal, & de Wolodimer; au ſud par les Morduates; & au levant par les Czeremiſſes. Cette Province eſt fort étenduë, mais elle eſt pleine de grandes forêts. Le Wolga la traverſe du couchant au levant; & ſes villes principales ſont Niſinovogorod & Waſſiligorod.

NISMES. voyez *Nimes.*

NISSA, NICE. *Naiſſus, Neſſus, Niſum.* Ville de la Turquie, en Europe. Elle eſt dans la Servie, ſur la Niſſawe, environ à dix-huit lieuës d'Uſcup, vers le nort. L'an 1689. le Prince de Bade, General de l'armée de l'Empereur, défit les Turcs prés de Niſſa, & prit cette place, les Turcs la réprirent l'an 1690.

NISSAWA, NICHAWA. *Naiſſum.* Riviere de la Servie. Elle baigne Niſſa, & ſe va décharger dans la Morawe.

NITHESDALE, NIDESDALE. *Nithia, Niddia.* Petite Province de l'Ecoſſe Meridionale. Elle eſt entre celles d'Annandale, de Cluydeſdale, de Kyle, de Galloway, & le golfe de Solway. Elle eſt baignée par la riviere de Nith ou Nid, d'où elle prend ſon nom, qui ſignifie la *Vallée du Nith.* Elle a treize lieuës de long, & cinq de large, & n'eſt que bois & montagnes, à la reſerve de ce qui eſt autour de la riviere. Dumfreis capitale, & les bourgs de Sanchare, de Carlawrock, & de Solway en ſont les lieux principaux.

NITRACHT, NITRIA. voyez *Neytracht.*

NIVATA. *Nivata.* Ville capitale d'un Royaume, qui porte ſon nom. Elle eſt dans le Quanto, Contrée de l'iſle de Niphon.

NIUCHE, le Royaume de Niuche. *Niucanum Regnum.* C'eſt une Region de la Grande Tartarie, en Aſie. Elle eſt au nort de la Chine, vers le levant, entre la riviere de Quantung & celle de Ghamas ou d'Amur. Sanſon dans ſes grandes Cartes, apelle les Tartares, qui habitent ce Païs, *les Tartares de Kin*, c'eſt à dire les Tartares de la Chine. On les apelle auſſi *les Tartares Orientaux.* Ce ſont ceux là même, qui ont conquis la Chine.

NIVE. *Nivus Fluvius.* Riviere de la Baſſe Navarre. Elle baigne S. Jean de Pié de Port, & ſe décharge dans l'Adour à Bayone.

NIVELLE. *Nivella, Nivigella.* Petite ville avec une celebre Abbaye de filles. Elle eſt dans le Brabant Eſpagnol, à cinq lieuës de Bruſſelles, vers le midi. Les Religieuſes de cette Abbaye font preuve de Nobleſſe, & l'Abbeſſe eſt Dame Spirituelle & Temporelle de la ville.

NIVERNOIS, ou Duché de Nevers. *Nivernenſis Provincia.* Province de France, bornée au levant par la Bourgogne; au midi par le Bourbonnois; au couchant par le Berry; & au nort par le Gâtinois. Cette Province eſt un ancien Comté, qui fût érigé en Duché Pairie par le Roy François premier l'an 1538. Ses principaux lieux ſont Nevers capitale, la Charité, S. Pierre le Moûtier, Decize, Clameci, & Corbigni.

NIVORS. *Novidunum.* Petite ville de la Bulgarie. Elle eſt dans le Païs des Tartares de Dobruce, prés du Danube, à vingt-trois lieuës de Chiuſtenge, vers le couchant.

NIXIA. voyez *Nacſia.*

NIXAPA. *Nixapa.* C'eſt une Contrée de la Province de Guaxaca, en la Nouvelle Eſpagne. Elle a la mer du Sud au midi, & la Vallée de Guaxaca au nort. Ses lieux principaux ſont Nixapa, Aquatulco, Capalita, & Tecoantepeque.

NIXAPA. *Nixapa.* Ville capitale de la Contrée de Nixapa. Elle eſt ſur une riviere dans les terres, & n'a qu'environ huit-cens habitans Eſpagnols ou Mexiquains, avec un Convent de Dominiquains; mais elle eſt riche à cauſe de la grande quantité de l'indigo, du ſucre, de la cochenille, du cacao, & de l'Achiote, qu'on recueille dans ſon Territoire.

NIZARI, NISARO. *Niceria, Nizeria, Niſyros,* anciennement *Porphyris.* Iſle de l'Archipel. Elle eſt prés du cap Crio, entre l'iſle de Lango, & celle de Stampalia. Nizari n'a que dix lieuës de circuit; le lieu principal de cette iſle porte ſon nom, & il avoit un Evêché, ſuffragant de Rhodes, du temps que les Chevalliers de Malte en étoient les maîtres.

NIZYN. *Nizynum.* Bourg fortifié. Il eſt dans la Baſſe Wolhinie, aux confins du Duché de Czernihow, & à onze lieuës de la ville de ce nom, vers le midi.

NIZZA. voyez *Nice.*

NOAILLE. *Nobiliacum.* Village avec Abbaye. Il eſt dans le Poitou, à trois lieuës de Poitiers, vers le midi. L'illuſtre Maiſon de Noaille a pris ſon nom de ce lieu.

NOBE ou CANATH. *Nobe, Canath.* C'étoit anciennement une ville de la Paleſtine. Elle étoit à l'orient du Jourdain, dans la demi Tribu de Manaſſe, vers les montagnes d'Hermon, à ſix lieuës de Baeſtra ou Baſan, du côté du nort. Il y avoit une autre *Nobe* dans la Tribu de Benjamin. voyez *Anathot.*

NOCERA. *Nuceria.* Ville de l'Etat de l'Egliſe, en Italie. Elle eſt dans le Duché de Spoleto, à cinq lieuës de la ville de ce nom, vers le

le nort. Nocera à un Evêché, qui n'eſt ſuffragant d'aucun Archévêché.

NOCERA. *Nuceria.* Petite ville du Royaume de Naples. Elle eſt dans la Principauté Citerieure, à trois lieuës de Salerne, vers le couchant. Elle a titre de Duché, avec Evêché, ſuffragant de Salerne.

NOCERA. *Nuceria*, anciennement *Torina.* Bourg du Royaume de Naples. Il eſt dans la Calabre Citerieure, prés de l'Ulterieure, & du golfe de S. Eufemie, à trois lieuës d'Amantea, vers le midi.

NOCERA. voyez *Lucera delli Pagani.*

NOESEN, NOESENSTADT. voyez *Biſtricz.*

NOGAIS. voyez *Tartares de Nagais.*

NOGENT-L'ARTHAUD. *Nonigentum ad Matronam.* Bourg de la Champagne, ſitué ſur le bord meridional de la Marne, à deux ou trois lieuës au deſſus de Château Thierri.

NOGENT-SUR-SEYNE. *Nonigentum ad Sequanam, Novigentum.* Bourg de la Champagne. Il eſt ſur la Seyne, à ſix lieuës au deſſus de Montereau-Faut-Yonne.

NOGENT-LE-ROY. *Nonigentum Regium, Nogentum Regium,* Petite ville de la Beauce. Elle eſt ſur l'Eure, à cinq lieuës au deſſous de Chartres. On l'appelloit autrefois *Nogent l'Erembert*, & Philippe de Valois, Roy de France, y mourut l'an 1350.

NOGENT LE ROTROU. *Nonigentum Rotrudum*, anciennement *Novidunum*, *Noeodunum.* Petite ville capitale du Haut Perche. Elle eſt ſur l'Huiſne, à quatorze lieuës de Chartres, vers le couchant.

NOJA. *Noja.* Il y a deux bourgs de ce nom dans le Royaume de Naples. L'un avec titre de Duché, dans la Baſilicate, à ſix lieuës de Converſano, en Calabre, vers le nort. L'autre avec titre de Principauté, dans la Terre de Bari, à trois lieuës de Bari, vers le levant.

NOIRE, la Mer Noire, ou le Pont Euxin. *Mare Nigrum, Pontus Euxinus.* Cette mer eſt entre l'Europe, & l'Aſie, ayant au couchant la Romanie, & la Bulgarie; au nort la petite Tartarie, & la Circaſſie; au levant la Mingrelie, & le Guriel; & au midi la Natolie. Elle a environ trois-cens ſoixante-ſept lieuës du couchant au levant, & cent dix-ſept du nort au ſud. Elle n'a point de golfe conſiderable, que celuy de Nigropoli. Elle reçoit un grand nombre de fleuves, dont les plus conſiderables ſont le Danube, le Boriſthene, le Fazzo, le Cazalmach, l'Ali, & le Sangar. Les eaux de la mer de Zabache s'y déchargent auſſi par le détroit de Caffa, & elle ſe décharge elle même, par le détroit de Conſtantinople, dans la mer de Marmora, & de là dans l'Archipel, par le canal de Gallipoli.

NOIRE, la Forêt Noire, en Allemand Schwartz-Wald. *Sylva Nigra*, anciennement *Martiana ſylva.* C'eſt une grande forêt de la Souabe, en Allemagne. Elle s'étend du midi au nort, depuis les villes de Rheinfeld, & de Seckinge, ſur le Rhin, juſqu'au Marquiſat de Bade, ayant au levant le Comté de Furſtenberg, & le Duché de Wurtenberg, & au couchant l'Ortnaw, & le Briſgaw.

NOIRMOUSTIER. voyez *Nermouſtier.*

NOLE. *Nola.* Ville fort ancienne, & Epiſcopale. Elle eſt dans la Terre de Labour, Province du Royaume de Naples, à quatre ou cinq lieuës de la ville de ce nom, vers l'orient. Elle eſt ſuffragante de Naples, & le lieu où mourut l'Empereur Auguſte l'an 14. du Salut.

NOLI. *Naulum, Naulium.* Petite ville de l'Etat de Genes, en Italie. Elle eſt ſur la côte, à trois lieuës de Savone, vers le couchant; & elle a un Evêché, ſuffragant de Genes.

NOMBRE DE DIOS, c'eſt à dire le nom de Dieu. *Nomen Dei, Onomatheopolis.* C'étoit autrefois une ville conſiderable par ſon commerce. Elle étoit ſur la mer du Nort, dans la Terre Ferme Propre, en l'Amerique Meridionale; mais comme l'air y étoit fort mal ſain; on l'abandonna l'an 1584. par ordre du Roy d'Eſpagne, & on bâtit Porto Bello, à ſix lieuës de Nombre de Dios, vers le couchant, où le commerce fut tranſporté.

NOMBRE DE JESUS, c'eſt à dire le Nom de Jeſus. *Nomen Jeſus.* C'étoit une petite ville, ou plûtôt vn fort, que les Eſpagnols bâtirent dans la Terre Magellanique, ſur le détroit de Magellan, dont ils vouloient ſe rendre les maîtres. Ce lieu eſt maintenant abandonné, & ruïné.

NOMBRE DE JESUS. voyez *Villa Jeſu.*

NOMENTO. voyez *Lamentana.*

NOMENY. *Nomenium.* Bourg de l'Evêché de Metz, en Lorraine. Il eſt ſur la Seille, à cinq lieuës de Naucy, vers le nort.

NON, le cap de Non. *Caput Non.* Ce cap eſt dans le Royaume de Maroc, en la côte du Sus. Il s'avance dans l'Ocean Atlantique, vis à vis des iſles Canaries. Quelques Geographes le prenent pour celuy que Ptolemée apelle *Gannaria Extrema.*

NONA. *Ænona, Enona.* Ancienne petite ville de la Dalmatie. Elle eſt ſur le golfe de Veniſe, vis à vis de l'iſle de Pago, & à trois ou quatre lieues de Zara, dont elle eſt ſuffragante. Nona eſt preſque toute environnée des eaux de la mer, & bien fortifiée.

NONO, ANONE. *Anonium.* C'étoit anciennement une petite ville de l'Inſubrie, maintenant

nant ce n'eſt qu'un village, ſitué ſur un petit lac, qui porte ſon nom, dans le Milanois, à neuf lieuës de Milan, vers le nort.

NORCIA. *Nurſia.* Petite ville autrefois Epiſcopale. Elle eſt entre les montagnes, dans le Duché de Spoleto, à huit lieuës de la ville de ce nom, vers l'orient. Quoy que Norcia ſoit dans les terres du Pape; elle a conſervé de ſi grands privileges, qu'elle peut paſſer pour une ville libre. Elle fait ſes propres loix, & ſes Magiſtrats, & elle a une ſi grande défiance pour les gens de lettres, & principalement pour les Prêtres, qu'elle n'établit pour ſes conducteurs, que des gens, qui ne ſçavent ni lire, ni écrire; de là vient qu'on les appelle *li quatri illiterati*, c'eſt à dire *les quatre non lettrés*, & quand l'Abbé de Norcia, qui a ſon convent prés de la ville, y vient paſſer les chaleurs de l'eſté, ils n'ont aucun commerce avec luy, loing de luy faire leur cour.

NORDBOURG. *Nordoburgum.* C'eſt une forteresſe du Duché de Sleſwick, en Danemark. Elle a pris ſon nom de ſa ſituation, au nort de l'iſle d'Alſen, & elle l'a donné aux Ducs de Holſthein Nordbourg.

NORDELLES, ou NORDLAND, c'eſt à dire le Païs du Nort. *Nordlandia, Provincia Boreales.* C'eſt le nom que l'on donne à la partie ſeptentrionale du Royaume de Suede. Ce Païs comprend la Geſtricie, l'Helſingie, la Meddelpadie, l'Angermanie, & la Bothnie Occidentale.

NORDEN. *Nordenum.* Petite ville du Cercle de Weſtphalie. Elle eſt dans le Comté d'Embde, ſur un petit golfe, où elle a un bon port, à cinq lieuës de la ville d'Embde, vers le nort. Norden eſt aſſez bien peuplée, & bien bâtie, mais elle n'eſt pas ceinte de murailles.

NORDLINGEN. voyez *Norlingue.*

NORENA. *Norena*, autrefois *Bedunia.* C'étoit anciennement une petite ville, capitale des Beduniens, en Eſpagne. Ce n'eſt maintenant qu'un village de l'Aſturie d'Oviedo.

NORFOLKSHIRE, c'eſt à dire le Comté de Norfolk. *Norfolcia.* Province d'Angleterre. Elle eſt bornée au midi par le Comté de Suffolk, dont le Yar ou la petite Ouſe la ſeparent. Elle a au couchant les Comtés de Cambridge, & de Lincolne; la mer d'Allemagne la baigne au nort, & au levant. Elle peut avoir dix-huit lieuës de long, ſur neuf de large. Elle eſt chargée en pluſieurs endroits de montagnes, de bois, & de bruyeres, mais extrémement fertile dans les autres. Ses lieux principaux ſont Norwiche capitale, Yarmouth, Thetforde, & Lynne.

NORKOPING. *Norcopia.* Petite ville du Royaume de Suede. Elle eſt dans l'Oſtrogothie, entres des marais, ſur la riviere de Motala, environ à quatre lieuës de Suderkoping, vers le nort.

NORLINGUE. *Norlinga*, *Nerolinga.* Ville Imperiale de la Souabe. Elle eſt dans le Comté d'Oeting, ſur la petite riviere d'Eger, à cinq ou ſix lieuës au deſſus de Donawert. Norlingue eſt celebre par deux grandes batailles, qu'on y a données en ce ſiecle l'an 1634. Ferdinand Roy de Hongrie y défit les Suedois, & le Prince de Condé les Bavarois l'an 1646. La plûpart des Geographes prenent Norlingue pour l'ancienne *Ala*, ou *Ara Flavia*, laquelle quelques autres mettent à *Aurach*, petite ville du Wurtenberg.

NORMA ROUINATA. C'eſt le nom que portent les ruïnes de l'ancienne *Norba*, Colonie du Latium. Elles ſont dans la Campagne de Rome, à deux lieuës de Segni, du côté du midi.

NORMANDIE. *Normannia.* Province de France, ſituée ſur la mer de Bretagne, qui la baigne au couchant; & au nort, elle a la Picardie, & l'Iſle de France au levant; & le Perche, avec le Maine, & une petite partie de la Bretagne au midi. On luy donne environ ſoixante-dix lieues du couchant au levant, & trente du nort au ſud. L'air y eſt froid, & le terroir n'y produit point de vin; mais quantité de blé, & auſſi des pomes & des poires, dont on fait le cidre, & le poiré, qui ſont les breuvages ordinaires du Païs. On diviſe cette Province en deux parties generales; la *Haute Normandie*, qui eſt au levant, comprend les Bailliages de Rouen, d'Evreux, de Caux, & de Giſors, & la *Baſſe Normandie*, qui eſt au couchant, ceux d'Alençon, de Caen, & de Coutance. Il y a un grand nombre de villes dans cette Province, dont les principales ſont Rouen capitale, Dieppe, le Havre de Grace, Harfleur, Caudebec, Giſors, Vernon, Evreux, Alençon, Sees, Liſieux, Falaiſe, Caen capitale de la Baſſe Normandie, Bayeux, Carentan, Cherbourg, Coutance, Avranches, & Vire. Au reſte, la Normandie étoit autrefois une partie de la Neuſtrie. Les Normans peuples du Danemark, & de la Norwegue, étant entrés en France, conduits par Rollon ou Raoul; le Roy Charles le Simple leur donna ce Païs par accord l'an 912. & il prit de là le nom de Normandie. Raoul en fut declaré Duc, & la tint en fief de la Couronne de France, & quelques uns de ſes Succeſſeurs aprés luy, d'où elle tomba par mariage au pouvoir des Rois d'Angleterre, qui la poſſederent juſqu'à Jean ſans terre, ſur lequel Philippe Auguſte la confiſca l'an 1202. pour crime de Parricide, & de Felonie; ainſi elle revint ſous la domination de la France, & les Rois d'Angleterre n'y tiennent plus que les iſles

îles de Jerſey, de Gernſey, de Sark, d'Alderney & d'Origny.

NORT, Cap de Nort, ou Nort-Cap. *Boreale Caput*, anciennement *Rubea Promontorium*. C'eſt le cap le plus ſeptentrional de l'Europe. Il eſt dans la Laponie Norvegienne, au couchant ſeptentrional du château de Wardhus.

NORT, le Cap de Nort. *Boreale Promontorium*. Ce cap eſt dans la Gujane, Region de l'Amerique meridionale. Il prend ſon nom de ſa ſituation ſur le bord ſeptentrional de l'embouchure de l'Amazone.

NORT, la Mer de Nort. *Mare Boreale*, ou *Septentrionale*. C'eſt une grande partie de l'Ocean Atlantique. Cette mer baigne la côte orientale de l'Amerique Septentrionale, & une partie de celle de la Meridionale. On l'appelle mer de Nort, pour l'oppoſer à la mer Pacifique, qui baigne les côtes occidentales de l'Amerique, & qui porte le nom de mer de Sud. Ses principales parties ſont les mers de Canada, de Mexique, de Nort priſe en particulier, & celle du Breſil.

NORT, la Riviere de Nort. *Fluvius Borealis*. Grande riviere de l'Amerique Septentrionale. Elle coule dans le Nouveau Mexique, où elle baigne la ville de S. Fé, & elle vient ſe décharger dans la mer Vermeille, vers les confins de la Province de Cinaloa.

NORT, la Riviere de Nort. *Fluvius Borealis*. C'eſt une autre riviere de l'Amerique Septentrionale. Elle prend ſa ſource dans le Païs des Iroquois, traverſe le Nouveau Païs-Bas, ou la Nouvelle Yorc, baigne le fort Orange, & va ſe décharger dans la mer de Canada, à la Nouvelle Amſterdam. On l'appelle la riviere de Nort, pour l'oppoſer à une autre grande riviere, qui coule au midi de celle-cy, & qu'on nomme la riviere de Sud.

NORT-BERWICK. *Bervicum Boreale*. C'eſt une petite ville de l'Ecoſſe Meridionale. Elle eſt dans la Lothiane, à ſix lieuës de la ville d'Edimbourg, vers le levant, & à dix de la ville de Berwick, vers le nort; de là vient apparemment qu'on l'a appellée Nort-Berwick.

NORTGAW. *Nortgoia*. C'eſt un ancien Païs, dont on ignore les bornes; on ſçait ſeulement en general, qu'il comprenoit le Palatinat de Baviere, & une petite partie de la Franconie Orientale.

NORTHAMPTON. *Antona Septentrionalis*, *Northantonia*. Ville avec un château. Elle eſt capitale du Comté de Northampton, & ſituée ſur la Neane ou Nine, entre Bedfort & Warwick, à cinq lieuës de la premiere, & à ſept de la derniere.

NORTHAMPTONSHIRE, c'eſt à dire, le Comté de Northampton. *Northantonia*. Province d'Angleterre. Elle eſt entre les Comtés de Lincolne, de Rutland, de Leiceſtre, de Warwick, d'Oxford, de Buckinghan, de Bedford, & d'Huntington. Sa longueur du nort-eſt au ſud-oueſt eſt de ſeize lieues, & ſa largeur moyenne de cinq; la riviere de Nine la traverſe dans toute ſa longueur, & en rend les campagnes fertiles. Northampton capitale, Peterboroug, & les bourgs de Bracklai, & d'Higham-Ferris en ſont les lieux principaux.

NORTHAUSEN. *Northuſia*. Ville Imperiale de la Thuringe. Elle eſt ſous la protection de l'Electeur de Saxe, & ſituée ſur la petite riviere de Zorge, à onze lieuës de la ville d'Erfort, du côté du nort. On juſtifie par une inſcription, qui ſe trouve ſur une des portes de Northauſen, qu'elle a été fondée par l'Empereur Theodoſe II. l'an 410. On y a tenu pluſieurs fois les aſſemblées generales de l'Empire.

NORTHEIM. *Northeimum*. Petite ville, autrefois Imperiale. Elle eſt maintenant du Duché de Brunſwick, en Baſſe Saxe, & ſituée dans la Principauté de Calenberg, ſur la Leine, entre Gottingue & Eimbecke, environ à quatre lieues de l'une & de l'autre.

NORTHUMBERLAND. *Northumbria*. C'eſt la Province la plus ſeptentrionale de l'Angleterre. Elle eſt bornée au nort par l'Ecoſſe; au couchant par le Comté de Cumberland; & au midi par celuy de Durham, dont la riviere de Tine la ſepare. Elle eſt baignée au levant pas la mer d'Allemagne. Sa longueur le long de la côte eſt environ de ſeize lieues, & ſa plus grande largeur de treize. L'air y eſt fort froid, le terroir, peu fertile, abonde en mines de charbon de pierre. Ses lieux principaux ſont Newcaſtle, Hexham, Morpeth, Allenwick, & Barwick, qui étoit autrefois de l'Ecoſſe.

NORTHUMBERLAND, le Royaume de Northumberland. *Northumbria Regnum*. C'eſt une des partie generales d'Angleterre, & un des Royaumes que les Anglo-Saxons y avoient autrefois fondés. Il eſt entre la mer d'Allemagne, & celle d'Irlande, ayant l'Ecoſſe au nort, & le Royaume de Mercie au midi. Ce Royaume comprend ſix Comtés, qui ſont Yorck, Durham, Northumberland Propre, Cumberland, Weſtmorland, & Lancaſtre.

NORTKIIN. voyez *Nort-Cap*, en Laponie.

NORT-RANALS. voyez *Ranals*.

NORTSTRAND. *Strandia*, *Gleſſaria*, *Auſtrania*. Iſle de la mer d'Allemagne, ſituée prés du Duché de Sleswick, vis à vis de la ville d'Huſon. Cette iſle a été ſeparée de la terre par la violence de la mer; qui a ſubmergé les terres, qui étoient à ſes environs, par diverſes inondations arrivées aux années 1300. 1532. 1612. 1618. & 1634.

1634. Cette derniere fit perir six mille hommes, & plus de quarante-mille bêtes. Elle n'a maintenant que quatre lieuës de long, & deux de large. Le Roy de Danemarc en est le maître, & on n'y voit que des villages, dont elle est assez bien garnie.

NORT-VALLES. voyez *Walles*.

NORVEGUE, le Royaume de Norvegue. *Norvegia*, *Norvegia Regnum*. C'est la partie la plus occidentale de la Scandinavie. Elle a la Suede au levant, dont elle est separée par les montagnes de Norvegue; le Categat la baigne au sud, & l'Ocean Septentrional au couchant, & au nort. Elle s'étend depuis le 58. dégré de latitude, jusqu'au 71. & quelques minutes, & elle a plus de trois cens cinquante lieuës de côtes le long de l'Ocean; mais sa largeur est incomparablement moindre & fort inégale. Elle ressemble assez bien à un monstre marin, qui a la geule ouverte, pour engloûtir le Danemarc; les Gouvernemens de Bahus, d'Aggerhus, & de Bergen en font la tête, qui a environ cent-trente lieuës de long, & autant de large; le Gouvernement de Drontheim est le corps du monstre, qui va toûjours en s'étresissant, depuis les deux derniers Gouvernemens, jusqu'à celuy de Wardhus, qui forme la queuë du monstre, allant toûjours en elargissant depuis le Gouvernement de Drontheim, jusqu'à la Laponie Moscovite. La plus grande partie de la Norvegue n'est que des montagnes affreuses, inhabitées, & incultes; mais les lieux, qui sont propres pour le labourage, sont extremement fertiles. On y seme, & on y coupe les blés en six semaines, & on asseure, qu'il y en naîtroit suffisanment, sans le grand nombre d'étrangers, qui y abordent, & qui en tirent quantité de fer, de cuivre, de fourrures, de poissons secs, & principalement de la poix, du godron, des planches, des mats, & d'autre bois pour la construction des navires. La Norvegue a eu ses Rois particuliers jusqu'en 1387. qu'Haquin Roy de Norvegue épousa Margueritte, fille de Waldemar III. Roy de Danemarc, & unit par ce moyen ces deux Royaumes, qui ont demeuré unis jusqu'à present; mais le Gouvernement de Bahus en a été demembré, & cedé à la Suede par la paix de Roschild. Le Gouverneur que le Roy de Danemarck tient en Norvegue, porte le titre de Viceroy, & il a sous sa Jurisdiction l'isle d'Islande, & celles de Schetland, & de Fero, qui sont des dépendences du Royaume de Norvegue. Les Norvegiens sont robustes, courageux, endurcis au travail, & fort bons matelots. Ils sont Protestans de la confession d'Augsbourg, qui fut introduite dans leur Païs du même temps que dans le Danemarc. Ils ont un Archévêque à Drontheim, & des Evêques à Bergen, à Stavanger, à Hammer, & à Anslo; leurs autres villes sont Friderickstad, Saltsberg, Tonsberg, & Bahus, laquelle appartient maintenant à la Suede. Il n'y a pas d'autre riviere considerable que celle de Glammen.

NORVEGUE, les Montagnes de Norvegue, lesquelles on nomme autrement Daare Field, c'est à dire les montagnes de Daare. *Norvegia Montes*, anciennement *Sevo Mons*. Montagnes de la Scandinavie. Elles s'étendent depuis le Categat, jusqu'à la mer Blanche, laissant au couchant la Norvegue; au nort la Laponie Norvegienne, & la Moscovite; au midi la Suedoise; & la Suede au levant. Elles ont plus de quatre-cens lieuës de longueur, & pour la largeur elles jettent des branches dans tous les Païs, que nous venons de marquer. Elles sont extremement hautes, & couvertes de neige, presque en tout temps, & ainsi peu habitées & peu cultivées, mais on en tire quantité de poix, de godron, & du bois pour la construction des navires. On leur donne divers noms, selon les divers Païs, celuy de *Dofre Field*, ou de *monts Dofrins* est le plus celebre, & il est donné par quelques Geographes à toutes les montagnes de Norvegue en general.

NORWICH. *Norvicum*, *Nordovicum*, & quelquefois *Ordovicum*. Ville capitale du Comté de Nortfolk, en Angleterre. Elle est sur la riviere de Jart, ou d'Yer, à cinq lieuës de son embouchure, & à quatorze d'Ipswiche, vers le nort. Norwich est une des quatre plus grandes villes d'Angleterre, & elle a un Evêché, qui y fut transferé de Thetforde l'an 1094. & qui est suffragant de Cantorbery.

NOSENSTAT. voyez *Bistricz*.

NOTO. *Netum*, *Neetum*, *Nea*. Ville assez grande, & assez belle. Elle est capitale de la Vallée de Noto, en Sicile, & située sur une montagne escarpée de tous côtés prés de la riviere d'Abisso, ou d'Acellaro, à quatre lieuës de son embouchure, & à six ou sept du cap de Passaro.

NOTO, la Vallée de Noto. *Netina Vallis*. C'est une des trois Provinces de la Sicile. Elle est baignée par la mer au sud, & au levant; bornée au nord par la Vallée de Demona, & au couchant par celle de Mazara. Ses villes principales sont Noto capitale, Camarana, Terranuova, Alicata, Enna, Leontini, Modica, Agusta, & Siracuse. Ces quatre derniers ont été ou détruites, ou fort endommagées par un tremblement de terre l'an 1693. comme on le remarque sur la Sicile. Au reste, la Vallée de Noto est presque quarrée, & elle peut avoir vingt-cinq lieuës de longueur, & autant de largeur.

NOTRE DAME, le Lac de nôtre Dame du Danube. voyez *Caransui*

NOTRI-

NOTRICO. voyez *Notuco.*

NOTTEBOURG, ou ORESKA. *Nottoburgum, Oreska.* Ville capitale de l'Ingrie, Province des Etats de Suede. Cette ville, située sur une petite isle du lac de Ladoga, à l'endroit où la riviere de Nieva sort de ce lac, est une place forte, & défenduë par une fort bonne citadelle. Les Moscovites en étoient autrefois les maîtres, Pont de la Gardie, Connestable de Suede, la prit l'an 1614. & les Suedois la possedent encore.

NOTTINGHAM. *Nottinghamia.* Ville capitale du Comté de Nottingham, en Angleterre. Elle a un ancien château, que Guillaume le Conquerant y fit bâtir, & elle est bâtie dans une belle campagne, sur la Trente, à quatre lieuës de Leicester, vers le nort.

NOTTINGHAMSHIRE, c'est à dire le Comté de Nottingham. *Nottinghamia.* Province d'Angleterre. Elle est bornée au levant par le Comté de Lincoln; au sud par celuy de Leicester; au couchant par celuy de Darby; & au nort par celuy d'Yorck. Cette Province n'a que treize lieuës de long, sur six de large; la riviere de Trente l'arrouse, & la rend fort fertile. Ses lieux principaux sont Nottingham capitale, & les bourgs de Retford, & de Newark.

NOVALESE. *Novalicia, Novalicium.* Bourg avec un Monastere. Il est dans le Marquisat de Suse, en Piemont, au pied du mont Senis, à deux lieuës de Suse, vers le nort.

NOVARE. *Novaria.* Ville ancienne, Episcopale, bien fortifiée, & défenduë par une bonne citadelle. Elle est capitale du Novarois, & située sur une éminence, à huit lieuës de Milan, vers le couchant; son Evêché est suffragant de cette ville; & elle a été la Patrie de Pierre Lombard, maître des Sentences, & l'Evêché du Pape Innocent XI.

NOVAROIS. *Novariensis Tractus.* Contrée du Duché de Milan. Elle est entre le Milanois Propre, les Comtés de Vigevano, & d'Anghiera, le Vercellois, & la Principauté de Masseran. Novare capitale, & Orta en sont les lieux principaux.

NOVELLARE, NUOLARE. *Novellara, Nuolaria.* Petite ville du Modenois, en Lombardie. Elle est à trois ou quatre lieuës de Reggio, vers le nort, & elle est capitale d'un petit Païs, qui ne dépend que du Comte de Novelare, qui est de la Maison de Gonzague.

NOUGAROT. *Nougariolum.* Bourg de l'Armagnac, en Gascogne. Il est sur la riviere de Midon, à quatre lieuës d'Ayre, vers le levant.

NOVI. *Nova.* Petite ville de l'Etat de Genes, en Italie. Elle est aux confins du Duché de Milan, à deux lieuës de Tortone, vers le midi.

NOVIBAZAR. *Novibazaria, Novus Mercatus, Novoforum.* Ville de la Turquie, en Europe. Elle est capitale de la Servie, & située au confluant des petites rivieres de Stniza, & de Rusca, à dix-sept lieuës de Nissa, vers le couchant.

NOVIGRAD. *Novigradum.* Petite ville de la Dalmatie. Elle est fortifiée, défenduë par une citadelle, & située au fond d'un long golfe, à huit lieuës de Zara, vers l'orient Septentrional. Quelques Geographes la prenent pour la petite ville, nommée anciennement *Argyruntum* & *Argyrutum*, que d'autres mettent à *Obrovazza*, bourg voisin de Novigrad, & d'autres à Pescha, bourg sur la côte de la Morlaquie, vis à vis de l'isle de Pago.

NOVIGRAD. *Novigradum.* Il y a deux petites villes de ce nom en Croatie. L'une dans la Corbarie, à sept lieuës de Wihitz, vers le nort. L'autre dans la Morlaquie, à sept lieuës de Zeng, vers le levant.

NOVIGRAD. *Novigradum.* Petite ville avec un château, construit sur une coline. Elle est capitale d'un Comté, qui porte son nom, & située à une lieuë du Danube, & à huit de Gran, vers le levant.

NOVIGRAD, le Comté de Novigrad. *Novigradiensis Comitatus.* Contré de la Haute Hongrie. Elle est entre les Comtés de Sag, d'Hewecz, de Pest, & le Danube. Il n'a rien de considerable que Novigrad sa capitale.

NOVITO. *Novitus.* C'est une petite riviere de la Calabre Ulterieure. Elle coule un peu au nort de Girace, & se décharge dans le golfe de ce nom.

NOVOGROD WELIKI, c'est à dire la grande Novogrod. *Novogardia Magna.* Ville de la Moscovie. Elle est capitale de la Principauté, qui porte son nom, & située sur le lac Ilment, à l'endroit d'où la riviere de Wolchowa en sort, environ à trente-sept lieuës du lac de Ladoga, & de la ville de Nottebourg, vers le midi. Cette ville, située dans une belle plaine, a été autrefois une Republique, elle dépend maintenant des Moscovites. Elle est Archiepiscopale, grande, ornée de beaux édifices, & de soixante-dix Monasteres, revetuë de bonnes fortifications, & défenduë par un château. Les Suedois la prirent l'an 1611. & ils la rendirent l'an 1613.

NOVOGROD WELIKI, la Principauté de Novogrod Weliki. *Principatus Novogardiæ Magnæ.* Province de la Moscovie. Elle est située entre celles de Pleskow, de Reschow, de Twer, de Rosthow, de Jeroslaw, de Biela-Jezero, de Wologda, & les Etats de Suede. Cette Principauté a beaucoup d'étenduë, mais elle est occupée en plusieurs endroits par des lacs, & par des forêts. Ses princi-

paux lieux ſont Novogrod Veliki capitale, Ladoga, S. Nicolas, & Staro-Ruſſa. On dit que les Anciens habitans de ce Païs adoroient l'Idole de *Perum*, dont le nom s'eſt conſervé dans le Monaſtere de *Perumski*. Cette idole avoit la figure d'un homme, tenant la foudre en ſa main.

NOVOGRODEK. *Novogroda*, *Novogrodecum*. Ville capitale du Palatinat, qui porte ſon nom. Elle eſt grande, & ſituée dans une grande plaine, environ à trois lieuës du Niemen, & à vingt de Whilna, du côté du midi. Cette ville étoit autrefois l'apanage des puiſnez des Ducs de Lithuanie. Le Parlement de Lithuanie s'aſſemble alternativement en cette ville, & en celle de Minsk.

NOVOGRODECK, le Palatinat de Novogrodeck. *Novogrodienſis Palatinatus*. Province de la Lithuanie. Elle eſt entre la Poleſie, & les Palatinats de Whilna, & de Troki. Elle eſt diviſée en trois Chaſtelenies, qui portent les noms de ſes trois principales villes. Novogrodek capitale de la Province, Slonin, & Wolkowisko. On trouve encore dans ce Palatinat les Duchés de Neſwiez, & de Sluczk.

NOVOGROD SEWIERSKI. *Novogardia Severia*. Ville de la Moſcovie. Elle eſt forte, capitale d'un Duché, qui porte ſon nom, & ſituée ſur le Dezna, à ſoixante lieuës de Kiovie, vers le levant, & à quarante-cinq de Smolensko, vers le midi.

NOVOGROD SEWIERSKI, le Duché de Novogrod Sewierski. *Tractus Severienſis*, *Ducatus Novogardiæ Severiæ*. C'eſt une Province de la Moſcovie. Elle eſt entre les Duchés de Worotin, de Smolensko, de Czernichow, le Palatinat de Kiovie, & la Lithuanie, de laquelle elle dépendoit autrefois. Elle a été cedée aux Moſcovites, comme une ancienne dépendance du Duché de Smolensko. Novogrod Sewierski, capitale, & Branſko en ſont les lieux principaux.

NOVOMONT. *Novomons*, *Novopyrgum*. Petite ville de l'ancienne Servie, & renfermée maintenant dans la Boſnie. Elle eſt ſur la Drina, prés de ſa ſource, & des confins de l'Albanie.

NOVOMENTO, NOVE. *Nova*, *Novenſis Civitas*. C'étoit anciennement une ville des Triballiens, dans la Baſſe Meſſie. Ce n'eſt maintenant qu'un bourg de la Bulgarie, ſitué prés du Danube, à dix-huit lieuës d'Iſcha, vers le levant.

NOUVEAU, NOUVELLE. Il y a pluſieurs païs ou villes, qui commencent par ces mots, & qu'il faut chercher ſur la lettre de leurs noms propres, comme la Nouvelle Amſterdam, ſur Amſterdam, & ainſi des autres.

NOYA. *Noela*, *Novium*. Ancienne petite ville d'Eſpagne. Elle eſt dans la Galice, à cinq ou ſix lieuës de Compoſtelle, vers le couchant.

NOYERS. *Nucetum*. Bourg de France. Il eſt dans la Bourgogne, ſur les confins de la Champagne, à trois lieuës de Tonnere, vers le midi.

NOYON. *Noviomus*, *Noviomum*. Ville de France. Elle étoit autrefois de la Picardie, mais elle eſt maintenant dans le Gouvernement de l'Iſle de France. Elle eſt ſituée ſur la petite riviere de Vorſe, à demi lieuë de l'Oyſe, & à ſept ou huit de Laon, & de Soiſſons, vers le couchant. Cette ville, que l'on prend ordinairement pour l'ancienne *Noviodunum*, ou *Noviomagus*, a été la patrie du celebre Jean Calvin. Elle eſt belle; on y voit pluſieurs fontaines, pluſieurs Monaſteres, deux Abbayes, qui portent les titres de S. Eloy, & de S. Barthelemi. Elle a un Evêché, dont l'Evêque, ſuffragant de Rheims, eſt Comte, & un des douze anciens Pairs de France. Enfin elle eſt capitale du Noyonois, petit Païs qu'on nomme en latin *Noviodunenſis* ou *Noviomenſis Ager*.

NUABIA, ou NUBIE. *Nubia*. Ville de l'Ethiopie, en Afrique. Elle eſt dans la Nubie, ſur le Nil, à cent-quarante lieuës de Suaquem, vers le couchant.

NUBIA. *Nubia*. Grande riviere de l'Ethiopie. Elle prend ſa ſource aux montagnes de la Nubie, traverſe ce Royaume, & ſe décharge dans le Nil, en Egypte, à quelques lieuës au deſſous d'Aſna. Au reſte, quelques Cartes la repreſentent en ſorte qu'elle ſemble être une continuation du Gir. voyez *Gir*.

NUBIA. *Niſua*, *Miſua*, Ancien bourg d'Afrique. Il eſt dans le Royaume de Tunis, en Barbarie, ſur la côte du golfe de Tunis, entre la ville de ce nom, & le Cap de Bone.

NUBIE. *Nubia*. C'eſt une grande Region de la Haute Ethiopie, en Afrique. Elle eſt environnée d'un cercle de montagnes, qui la ſeparent au nort de l'Egypte, & du Deſert de Barca; au couchant du Zaara; & au midi de l'Abiſſinie; le Nil la ſepare encore du même Païs vers le levant, où elle confine auſſi avec la côte d'Abex. La Nubie baignée par le Nil, & par la Nubia, eſt aſſez fertile le long de ces rivieres, mais ſterile ailleurs, où elle manque d'eau, & elle eſt brûlée par les grandes chaleurs, qu'il y fait. Elle fournit du ſandal, de la civete, de l'yvoire, de l'or, & on dit qu'on y trouve un poiſon ſi ſubtil, qu'un grain pourroit ſuffire pour tuer dix hommes. On dit que les Nubiens ne le vendent qu'aux étrangers, auxquels ils ſont promettre de ne s'en pas ſervir dans le Païs. C'eſt une drogue aſſez chere, s'ils en font payer cent ducats de l'once, comme on le dit. Au reſte, on donne à ce Païs quatre-cens lieuës dans ſa plus grande longueur, & deux-cens dans ſa plus grande largeur, & on y met pluſieurs villes,

villes, dont les principales ſont Dancala, Nubia, Galva, Jalac, Tagua & Tamalma. Les Nubiens ſont fort noirs, courageux, ſubtils, & laborieux; ils font quelque commerce en Egypte. Ils ont eu anciennement quelque teinture du Chriſtianiſme, & on dit qu'encore aujourdhuy, ils ſuivent la Religion des Abiſſins. Ils ont leur Roy particulier, qui eſt fort puiſſant.

NUESTRA SEIGNORA DE BETOUE. voyez *Botua*.

NUESTRA SEIGNORA DE L'OCCA. Ce ſont les ruïnes de l'ancienne *Auca*, ville Epiſcopale, dont le ſiege a été transferé à Burgos. On les trouve prés du village de Villa Franca, entre Burgos & S. Domingo de la Calçada, dans la Caſtille Vieille.

NUESTRA SEIGNORA DE ORETO. C'eſt une Egliſe de la Caſtille Nouvelle, ſituée prés de la ville de Calatrava. On y voit les ruïnes de la ville, nommée anciennement *Oretum Germanorum*, qui fut Epiſcopale, ſuffragante de Tolede.

NUESTRA SEIGNORA DE LA PAZ. voyez *Paz*.

NUESTRA SEIGNORA DE LOS REMEDIOS. voyez *Hacha*.

NUESTRA SEIGNORA DE LOS TIERMES. *Termes, Termantia*. C'étoit une ancienne petite ville des Arevaques, en Eſpagne. Elle eſt maintenant ruïnée, & on en voit les ruïnes prés de la ville d'Oſmo, en la Caſtille Vieille.

NUESERA SEIGNORA DE LA VICTORIA, ou TABASCO. *Tabaſca, Beata Maria de Victoria*. Ville du Mexique. Elle eſt ſur la côte de la Province de Tabaſco, vers les confins de celle de Jucatan. On l'appelloit autrefois *Pontonchan*; Cortez l'aſſiega, la prit, & la ſaccagea l'an 1519. & les Eſpagnols, qui l'ont depuis peuplée, luy donnerent le nom qu'elle porte, pour conſerver la memoire de la victoire, qu'ils y remporterent ſur les habitans de ces contrées.

NUITHLAND. *Nuithonia*. C'eſt la Contrée de la Suiſſe, qui eſt renfermée entre la riviere d'Aar, & celle d'Orbe. Les villes de Berne, & de Fribourg y ſont renfermées.

NUITZ, la Terre de Nuitz. *Nuitia Regio*. C'eſt un grand Païs de la Nouvelle Hollande. Il a été découvert par Pierre Nuitz Hollandois, l'an 1625. mais on n'en a veu que les côtes.

NUMAGEN. *Neomagus, Noviomagus*. Ancien bourg, ſitué dans l'Archevêché de Treves, ſur la Moſelle, à quatre ou cinq lieuës au deſſous de la ville de Treves.

NUMANCE. *Numantia*. C'étoit anciennement une ville conſiderable de la Celtiberie. Les Numantins ſe rendirent celebres par la reſiſtence, qu'ils firent aux Romains, qui tinrent durant quatorze ans le ſiege devant leur ville; la fin de ce ſiege ne fut pas moins celebre que ſa durée; les fiers Numantins, preſſez par la faim, egorgerent leurs femmes & leurs enfans, & les brûlerent, avec ce qu'ils avoient de plus pretieux, & enſuite ils s'égorgerent eux-mêmes, ou ſelon d'autres, ils ſe jetterent au milieu des Romains, & ſe firent tuer en ſe défendant. Alors Scipion l'Afriquain fit raſer la ville l'an 620. de Rome. On en voit encore les ruïnes à Puente Guaray, dans la Caſtille Vieille, ſur le Duero, à une lieuë & demi au deſſus de la ville de Soira.

NUMIDIE. *Numidia*. C'étoit anciennement une grande Region de l'Afrique. Elle prenoit ſon nom de ſes peuples, appellés *Numades* ou *Nomades*; parce que leur principale occupation conſiſtoit à paître leurs troupeaux. Sa ſituation étoit au midi du mont Atlas, qui la ſeparoit de l'Afrique Propre, & de la Mauritanie; la Lybie Interieure la bornant du côté du ſud. Elle eût pendant long-tems ſes Rois particuliers, dont les plus celebres furent Maſiniſſa, Jugurtha, Hiempſal, & Juba, lequel, tenant le parti de Pompée, fût vaincû par Ceſar, & la Numidie fût réduite en Province de l'Empire Romain. Cette Region étoit celle, qu'on apelle maintenant le *Biledulgerid*, ou du moins la plus grande, & la plus occidentale partie de ce Païs, où l'on trouve le Biledulgerid Propre, le Zeb, le Tegorarin, le Segelmeſſe, le Tafilet, le Derha, & le Teſſet.

NUMIDIE NOUVELLE. *Numidia Nova*. Ce fût anciennement une grande Contrée de l'Afrique. Elle avoit au levant l'Afrique Propre; au couchant la Mauritanie Ceſarienne; au nort la mer Mediterranée; & au ſud le mont Atlas, qui la ſeparoit des Getules. Les peuples de cette Numidie étoient les Cirteſiens & les Natabutes, & ſes villes principales. *Aqua Calida, Cirta, Collops Magnus, Collops Parvus, Hippon Regius, Lampaſa, Madaurus, Ruſicada, Tacatua, Thereſte*. Maintenant ce Païs comprend les Royaumes de *Bugie*, & de *Conſtantine*, Provinces de celuy d'Alger.

NUMIDIE, le Golfe de Numidie. *Numidicus Sinus*. Golfe de la mer Mediterranée. Il prenoit anciennement ſon nom de la Numidie Nouvelle, ſur les côtes de laquelle il étoit; maintenant on l'apelle le *Golfe de Collo*; parce que *Collo*, ville du Royaume de Bugie, en Barbarie, eſt bâtie ſur ſes bords.

NUR. voyez *Nar*.

NURA. *Nora*. C'étoit anciennement une ville de la Sardaigne. Ce n'eſt maintenant qu'un miſerable village, que l'on void au fond du golfe de

Cagliari, à trois ou quatre lieuës de la ville de ce nom, vers l'occident meridional.

NURE, NEURE. *Neorum.* Riviere de la Lagenie, en Irlande. Elle a ſa ſource dans le Comté de Queens, ou de la Reine, traverſe celuy de Kilkenny, baigne la ville de ce nom, & ſe décharge dans le Barrow, vis à vis de Roſſe.

NURENBERG. *Norimberga*, *Norimberga*, *Noricorum Mons.* Ville du Cercle de Franconie, ſituée entre Bamberg & Aichſtet, à douze lieuës de chacune. Elle eſt ſur le Pregnits, qui la ſepare en deux parties, preſqu'égales, & qui ſont jointes par onze beaux ponts de pierre, qu'on a conſtruit ſur cette riviere. Nurenberg a pris ſon nom d'un château, bâti par les Noriques, appellé *Caſtrum Noricum.* Elle eſt une des plus anciennes, des plus grandes, & des plus belles de l'Allemagne, ſes ruës ſont grandes, ſes maiſons bâties de pierres de taille, à quatre ou cinq étages, ſa maiſon de ville, & ſes égliſes ſont magnifiques. Elle eſt fortifiée d'une triple muraille & d'un triple foſſé dont elle eſt environnée, & l'on voit environ trois-cens pieces de canon ſur ſes remparts, & des armes pour quinze mille hommes dans ſon arcenal. Elle eſt conſiderable par ſes manufactures, & principalement de ſes clinquailleries, qui, à la faveur de ſes deux grandes foires, ſe répendent par toute l'Europe. Elle a ce privilege particulier, que les Empereurs ſont obligés d'y tenir la premiere Diete de l'Empire, aprés leur couronnement, & l'on y garde pour cette ceremonie les ornemens Imperiaux, qui ſont la Dalmatique de Charlemagne, ſon baudier, ſes gands, & ſa couronne, qui eſt d'un trés-grand prix. Au reſte, Nurenberg eſt une ville Imperiale & libre; elle s'affranchit de la Domination de ſes Burgraves pour la ſomme de 180. mille florins l'an 1417. Son Gouvernement paſſe pour le mieux reglé de toute l'Allemagne, & luy a merité le titre de *la Veniſe d'Allemagne.* Il eſt Ariſtocratique, & il n'y a que 28. familles Patriciennes, qui ayent droit d'entrer dans le Senat. Elle eſt Proteſtante, les Catholiques Romains y ont pourtant une égliſe; mais ils ne peuvent pas y jouïr du droit de Bourgeoiſie.

NURENBERG, le Territoire de Nurenberg. *Norimbergenſe Territorium.* C'eſt un petit Païs du Cercle de la Franconie. Il eſt entre le Palatinat de Baviere, & les Marquiſats de Culembach, & d'Anſpach. Il n'a pas plus de dix lieuës de long, & de ſix de large. Ses lieux principaux ſont Nurenberg capitale, Altorf, Lauff, & Hylpoſtein. Cette derniere avec le bourg d'Allerſperg, & quelques autres lieux moins conſiderables, eſt ſeparée du reſte du Territoire, & enclavée entre le Marquiſat d'Anſpach, & le Palatinat de Baviere.

NURENBERG, le Burgraviat de Nurenberg. *Norimbergenſis Burgraviatus.* C'étoit autrefois un aſſez grand Etat de la Franconie. Il renfermoit le Territoire de Nurenberg, & les Marquiſats de Culembach, & d'Anſpach. Frideric V. vendit à la ville de Nurenberg les droits, qu'il avoit ſur elle, & ſur ſon Territoire, pour payer à l'Empereur Sigiſmond la ſomme de 400. mille florins, pour le prix du Marquiſat, & de l'Electorat de Brandebourg, que cet Empereur luy donna. Les autres deux parties du Burgraviat de Nurenberg ſont encore poſſedées par deux branches de la Maiſon de Brandebourg, qui portent les noms de Culembach & d'Anſpach.

NUSCO. *Nuſcum.* Petite ville du Royaume de Naples. Elle eſt dans la Principauté Ulterieure, à ſix lieuës de Benevent, vers l'orient meridional. Nuſco a un Evéché, ſuffragant de Salerne.

NUYS. *Noveſium*, *Nuſſia.* Petite ville fortifiée. Elle eſt dans le Dioceſe de Cologne, ſur l'Erpe, à une lieuë de Duſſeldorp, du côté du midi. Cette ville étoit autrefois Imperiale. Charles le *Terrible*, Duc de Bourgogne, l'aſſiega inutilement l'an 1474. mais elle fut priſe, & repriſe pluſieurs fois pendant la guerre des Suedois.

NUYS. *Nucium.* Petite ville de France. Elle eſt dans la Bourgogne, à quatre lieuës de Dijon, vers le midi. Nuys a le ſiege d'un Bailliage.

NYBOURG, NUBOURG. *Neoburgum.* Ville du Danemark. Elle eſt dans l'iſle de de Fionie ou Funen, ſur un golfe de la côte orientale, à quatre lieuës de la ville d'Odenſée. Nybourg a été autrefois le ſiege des Rois, & du Parlement de Danemark. Elle eſt encore aſſez bien fortifiée, du côté de la mer; mais de celuy de la terre ſes ouvrages ſont ruïnés.

NYD. voyez *Nyth.*

NYENBOURG. voyez *Nienborg.*

NYKOPING. voyez *Nicoping.*

NYLAND. *Nylandia*, *Neolandia.* Province de la Finlande, en Suede. Elle eſt entre la Finlande Propre, la Tavaſthie, la Carelie, & le golfe de Finlande; Borg, & Helſingfort en ſont les lieux principaux. Sanſon y met auſſi la petite ville de Roſeborg, mais quelques Geographes aſſeurent, qu'elle eſt de la Finlande Propre.

NYMBOURG. voyez *Suinibrod.*

NYMPSCH, NIMPTSCH. *Nympſcha.* Petite ville, avec un château, beau, & fort. Elle eſt dans la Principauté de Brieg, en Sileſie, à quatre lieuës de Monſterberg, du côté du nort.

NYMS. *Nemeſa.* Petite riviere du Duché de Luxembourg. Elle a ſa ſource dans l'Archévêché de Treves, paſſe prés de Bibrich, reçoit le Pruym, &

& l'Aum, & ſe décharge dans la Sour ou Suce, à demi lieuë au deſſous d'Echternach.

NYNE, ou NEANE. *Nina*, *Aufona*. Riviere d'Angleterre. Elle traverſe le Comté de Northampton, baigne la ville de ce nom, & celle de Peterborough, & va ſe décharger dans un golfe de la mer d'Allemagne, aux confins du Comté de Lincoln, & de celuy de Nortfolk.

NYSLOT, c'eſt à dire, la Nouvelle Forteresſe. *Novum Caſtrum*. Bourg avec un bon château. Il eſt dans le Savolax, en Livonie, parmi de grands marais, environ à vingt lieuës de Wiborg, vers le nort.

NYTHE, ou NYD, *Nithia*, *Niddia*. Riviere de l'Ecoſſe Meridionale. Elle a ſa ſource dans la Contrée de Kyle, traverſe celle de Nitheſdale, à laquelle elle donne le nom, baigne Dumfreis, & ſe décharge peu aprés dans le golfe de Solway.

NYTHESDALE, c'eſt à dire la Vallée de Nythe. voyez *Nitheſdale*.

O.

O A.

OAXACA. voyez *Guaxaca*.

OAKER. voyez *Ocker*.

OBASINE. *Obaſina*. Village avec Abbaye. Il eſt dans le Limoſin, en France, à deux lieuës de Tulle, vers le midi.

OBDACH. *Obdacum*. Petite ville ou bourg de la Haute Stirie, à trois lieuës de Judenbourg, vers le levant. Quelques Geographes la prenent pour l'ancienne *Badacum*, ou *Auguſta Badacum*, petite ville des Noriques, laquelle d'autres placent à *Painbourg*, village de la Baviere, ſitué au confluant de l'Achza & du Traun, à une lieuë au deſſous du lac nommé Chiemzée.

OBDORA, ou OBDORSKI. *Obdora*. C'eſt une Province de la Moſcovie. Sanſon dans ſes petites cartes la place le long de l'Ocean Septentrional, au couchant de l'embouchure de l'Oby, & au levant de la Province de Petzora. Pahem en eſt le lieu principal.

OBENGIR. *Obengirus*, anciennement *Dorgomani*, *Dargomanes*, *Orgomanes*, *Ochus*. Riviere de l'ancienne Bactriane. Elle coule dans le Choraſan, en Perſe, baigne les villes de Balch, & de Buchaſchan, reçoit le Balcan, & ſe va décharger dans le Jihun.

OBERPALEN. voyez *Overpolen*.

OBERSTEIN. *Oberſteinum*. Petite ville avec un château, & un petit Comté dépendant de celuy de Rheingraveſtein. Elle eſt dans le Palatinat du Rhin, ſur la Nahe, à trois lieuës au deſſous de Birkenfeldt.

OBER-WESSEL. *Veſalia Superior*. Ville d'Allemagne. Elle eſt dans l'Archévêché de Treves, ſur le Rhin, entre S. Goar, & Baccarat, environ à deux lieuës de l'une & de l'autre. On voit ſur une colline, au pied de laquelle Oberweſſel eſt bâtie, le château qui donne le nom à l'illuſtre Maiſon de *Schomberg*, dont les Predeceſſeurs ont été Burgraves d'Ober-Weſſel. L'Empereur Frideric II. mit cette ville au nombre des villes Imperiales l'an 1233. & enſuite l'an 1312. l'Empereur Henry VII. la donna, avec Boppart, en engagement à Baudouin ſon frere, Archévêque de Treves, dont les Succeſſeurs la poſſedent encore aujourdhuy. Au reſte, on croit par une ancienne tradition que cette ville eſt la même qu'on nommoit anciennement *Voſavia* & *Ficelia*, qui eſt le lieu, où Mammée mere de l'Empereur Alexandre Severe fut tuée.

OBERNHEIM. voyez *Ebenheim*.

OBERNPERG. *Oberperga*. Petite ville ou bourg de la Baviere. Ce lieu eſt ſitué ſur l'Inn, à cinq lieuës au deſſus de Paſſaw, & il appartient à l'Evêque de Paſſaw, qui y fait ſa reſidence ordinaire. Au reſte, preſque tous les Geographes prenent Obernperg pour l'ancienne *Stanacum*, petite ville du Norique, laquelle d'autres mettent à *Wachzenkirhen*, village ſitué à cinq ou ſix lieuës d'Obernperg, vers l'orient.

OBERKIRK, c'eſt à dire, la haute Egliſe. *Oberkirkia*, *Ypergracia*. Petite ville, ou bourg du Cercle de Souabe. Ce lieu eſt dans l'Ortnaw, ſur le Rencken, à deux lieuës d'Offenbourg, vers l'orient ſeptentrional.

OBORKOW. *Oborcovia*. Petite ville de la Ruſſie Rouge; en Pologne. Elle eſt dans le Palatinat de Belczo, environ à ſix lieuës de la ville de Belczo, vers le nort.

OBROAZO. *Obroaza*. Ville de la Dalmatie. Elle eſt ſur la riviere de Zermagne, aux confins de la Croatie, & à huit lieuës de Sebennico, du côté du nort. On la prend pour l'ancienne *Ouporum*, petite ville de la Liburnie.

OBY. *Obius*, anciennement *Carambice*, & *Carambucis*. C'eſt une celebre riviere de la Grande Tartarie. Elle prend ſa ſource dans le lac de Kitay, ou d'Altin, & coulant du midi oriental au nort occidental, à travers de la Siberie, de l'Obdorie, & de la Samoiedie, elle ſe décharge dans la mer de Tartarie, au levant du détroit de Weygats, & de la Nouvelle Zemle. Ce fleuve reçoit pluſieurs grandes rivieres, dont la principale eſt l'Irtis, ou le Tobolk. On met communement

la partie de ce fleuve, laquelle eſt vers l'embouchure, pour une des bornes de l'Aſie, & de l'Europe.

OBY. *Obium Promontorium*, anciennement *Lytarmis*. Cap de la Moſcovie Septentrionale. Il eſt dans la Samojede, à l'embouchure de l'Oby, qui luy donne ſon nom.

OBY, les Montagnes d'Oby. *Obii Montes*, *Obin Juga*, anciennement *Hyperborei Montes*. Montagnes de la Moſcovie. Elles s'étendent le long de l'Ocean Septentrional, entre la riviere de Petzora, qui les ſepare de la montagne de Stolp, & celle de l'Oby, dont elles ont pris leur nom. On comprend quelquefois les montagnes de Stolp, ſous celles d'Oby, & ainſi on les étend juſqu'à la mer Blanche. voyez *Cameni Pojas*.

OCANO. *Ocania*. Bourg de la Caſtille Nouvelle, en Eſpagne. Il eſt à une ou deux lieuës du Tage, & à ſept de Tolede, vers l'orient.

OCCA. *Occa*. C'eſt une grande riviere de la Moſcovie. Elle nait dans le Duché de Worotin, traverſe celuy de Rezan, une partie de celuy de Moskow, & du Païs des Tartares de Mordwa, & ſe décharge dans le Wolga, à Niſi Novogrod. Elle baigne les villes de Worotin, de Columnas, & de Rezan.

OCCA, SIERRA D'OCCA, c'eſt à dire la Montagne d'Occa. *Auca Mons*. Cette montagne eſt dans la Caſtille Vieille, entre les villes de Burgos, de Miranda d'Ebro, & de S. Domingo de la Calcada. Elle eſt une partie de celle qu'on nommoit autrefois *Idubeda*, & elle a pris ſon nom de la ville d'*Auca*, qui eſt ruïnée.

OCCA, riviere. *Aucenſis fluvius*. Riviere de la Caſtille Vieille, en Eſpagne. Elle prend ſa ſource, & ſon nom dans les montagnes d'Occa, traverſe la Contrée de Bureba, où elle baigne Birbieſca, & elle ſe décharge dans l'Ebre à Puente de Ra.

OCCIMIANO. *Occimianum*. Bourg de la Lombardie. Il eſt dans le Montferrat Mantuan, ſur une petite riviere, à deux lieuës de Caſal, vers l'orient meridional.

OCEAN. *Oceanus*. C'eſt cette vaſte mer, qui environne les deux Continens, qui nous ſont connus, le Vieux, & le Nouveau. Il occupe plus de place dans ce que nous connoiſſons du globe terreſtre, que la terre. On le diviſe en divers manieres. Il ſemble qu'on peut le diviſer commodement en Ocean Superieur & Inferieur.

OCEAN SUPERIEUR. *Oceanus Superior*. Les Anciens, qui n'ont connu que cette partie de l'Ocean, l'ont appellée la mer Exterieure. *Mare Exterius* ou *Externum*, parce qu'elle environne tout nôtre continent. Il a quatre grandes parties qui prenent leurs noms des quatre points principaux du monde, vers leſquels elles ſont. On les nomme donc l'*Ocean Septentrional*, l'*Occidental*, le *Meridional* & l'*Oriental*.

OCEAN SEPTENTRIONAL, GLACIAL ou SCYTIQUE. *Oceanus Septentrionalis*, *Borealis*, *Scyticus*. C'eſt cette partie de l'Ocean Superieur, laquelle aproche le plus de Pole Arctique, ayant au midi le cercle du Pole Arctique, & les côtes ſeptentrionales de l'Europe, & de l'Aſie; & au nort les terres Polaires inconnuës. On a donné à cette mer le nom d'*Ocean Glacial*, parce que ceux qui ont cherché par cette mer un chemin, pour aller par le nort au Japon, à la Chine, aux Philippines &c. l'ont trouvée ſi pleine de glaces, qu'il leur a été impoſſible d'aller plus avant, que de la Nouvelle Zemle. Cet Ocean comprend une partie de la mer de Danemarc, ou d'Allemagne, avec celles de Moſcovie, & de Tartarie; quelques-uns y comprenent auſſi la mer des Kaimachites ou d'Amoer, qui eſt à l'orient de la Grande Tartarie.

OCEAN OCCIDENTAL, ou ATLATIQUE. *Oceanus Occidentalis*, ou *Atlanticus*. C'eſt la partie de l'Ocean, laquelle baigne les côtes occidentales de l'Europe, & de l'Afrique, s'étendant depuis le Cercle du Pole Arctique, juſqu'à la ligne Equinoctiale. Ses principales parties ſont l'Ocean Caledonien, la plus grande partie de la mer de Danemarc, ou d'Allemagne, la mer d'Irlande, & celles de Bretagne, de France, d'Eſpagne, des Canaries, du cap Verd, & de Guinée. Il eſt plus commode de renfermer cet Ocean dans ces bornes, que de l'étendre juſqu'aux côtes de l'Amerique, comme on le fait quelquefois. voyez *Atlantique*, Ocean &c.

OCEAN MERIDIONAL, ou ETHIOPIEN. *Oceanus Meridionalis* ou *Æthiopicus*. Cette partie de l'Ocean Superieur porte le nom d'*Ocean Meridional*, parce qu'il eſt vers le midi, s'étendant depuis la ligne Equinoctiale, juſques aux terres Antarctiques inconnuës, & on l'appelle *Ocean Ethiopien*, parce qu'il environne la Baſſe Ethiopie, en Afrique. Ses principales parties ſont la mer de Congo, celle des Caffres, & celle de Zanguebar.

OCEAN ORIENTAL ou INDIEN. *Oceanus Orientalis* ou *Indicus*, anciennement *Eoum Mare*, *Eous Oceanus*. Cette partie de l'Ocean prend le premier de ſes noms de ſa ſituation, vers l'orient, & le ſecond de l'Inde Orientale, qui eſt un des principaux Païs qu'elle baigne. Cette mer s'étend depuis la côte d'Ajan, juſqu'aux iſles des Larrons. Ses principales parties ſont la mer d'Arabie, la mer de l'Inde, la mer de la Chine, l'Archipel des Moluques, celuy de S. Lazare, & la mer de Lant-

Lantchidol, qui eſt vers la Nouvelle Hollande.

OCEAN INFERIEURE, ou AMERIQUAIN. *Oceanus Inferior*, ou *Americanus*. C'eſt la vaſte partie de l'Ocean laquelle baigne les côtes de l'Amerique. Cette partie de l'Ocean a été inconnuë, ou preſque inconnuë aux Anciens, de même que l'Amerique. On la partage en trois grandes parties 1. la mer de Nort, qui baigne les côtes orientales de l'Amerique depuis le Cercle du Pole Arctique, juſqu'au Tropique du Capricorne. 2. la mer Magellanique, qui environne une partie de l'Amerique Meridionale, depuis le Tropique du Capricorne, juſques aux terres Auſtrales Inconnuës. 3. la mer de Sud, ou Pacifique, qui baigne les côtes occidentales de l'Amerique, s'étendant vers le levant juſqu'aux iſles des Larrons; & du midi au nort depuis le Tropique du Capricorne, juſqu'à la Terre de Jeſſo. Ces trois grandes parties de l'Ocean Inferieur en renferment pluſieurs moindres. voyez ſur *Nort*, *Magellanique*, *Pacifique*.

OCHERSLEBEN. voyez *Oſchersleben*.

OCHIO. *Ochia*. C'eſt une des cinq grandes Regions de l'iſle de Niphon, la plus grande de celles du Japon. L'Ochio eſt la partie la plus orientale, la plus ſeptentrionale & la plus grande de l'iſle Yendo, la ville capitale de tout le Japon, y eſt ſituée.

OCHUMS. *Ochuma*. Riviere de la Georgie, priſe en general. Elle nait au mont Caucaſe, traverſe l'Abaſſie, & ſe décharge dans la mer Noire, au levant de Savatopoli. On l'appelloit anciennement *Tarſuras*, *Terſos* & *Thebſuris*, du nom d'une petite ville, qui étoit à ſon embouchure, & qui eſt maintenant ruïnée.

OCHSENFURT. *Ochſenfurtum*. Petite ville de la Franconie. Elle eſt ſur le Meyn, dans l'Evêché de Wurtzburg, à trois lieuës au deſſus de la ville de ce nom. Quelques uns prenent Ochſenfurt pour l'ancienne *Boſphorus*.

OCHSENHAUSEN. *Ochſenhuſium*. Bourg avec une Abbaye de Benedictins. Elle eſt dans l'Algow, en Souabe, ſur le Rotter, entre la ville de Memmingen, & celle de Biberach. Cette Abbaye a dépendu de celle de S. Blaiſe, qui eſt dans la forêt Noire, mais l'an 1420. le Pape Martin l'affranchit de ſa Juriſdiction, en reconnoiſſance de l'honneur, qu'il en avoit reçû, en allant au Concile de Conſtance, & n'étant encore que Cardinal.

OCKER. *Ockera*, *Obacer*, *Ovacra*. Riviere du Duché de Brunſwick, en Baſſe Saxe. Elle baigne Wolfenbuttel, & Brunſwick, & ſe décharge dans l'Aller, entre Gyſorn, & Zell.

OCRAINA. voyez *Ucraina*.

OCRIDA, ou GIUSTANDIL. *Achridus*, *Achris*, *Lychnidus*. Ville de la Turquie en Europe. Elle eſt ſituée ſur une coline, prés du lac d'Ocrida, en Macedoine, à vingt-cinq lieuës de Durazzo, vers le levant. Cette ville eſt aſſez grande, & fortifiée. Elle eſt le Siege d'un Archevêque, & auſſi d'un Sangiac. Elle fut appellée *Juſtiniana Prima*, parce qu'elle avoit donné la naiſſance à l'Empereur Juſtinian.

OCRIDA, le Lac d'Ocrida. *Achridis Lacus*, ou *Lychnidus Lacus*. Lac ſitué prés de la ville d'Ocrida, ſur les confins de la Macedoine, & de l'Albanie. Il eſt la ſource du Drin Blanc.

OCTAVIANO. *Octavianum*. Village de la Terre de Labourt, ſitué entre Naples & Nole, environ à deux lieuës de l'une & de l'autre. Ce lieu, qui portoit le nom d'Octave Auguſte, ſecond Empereur Romain, luy apartenoit en propre, & c'eſt le lieu où il mourut.

OCZACOW, ou DZIARKRIMENDA. *Oczacovia*, anciennement *Axiace*. Ville de la Turquie, en Europe. Elle eſt à l'embouchure du Boriſthene, environ à vingt-huit lieuës de Kudack. Elle eſt capitale des Tartares d'Oczacow. voyez *Tartares d'Oczacow*.

ODALONGO, ODOLENGO. *Odolencum*. C'eſt un village de la Lombardie, en Italie. Il eſt ſitué dans le Montferrat, ſur la Sture, à trois lieuës de la ville de Caſal, du côté du couchant. On prend Odalongo pour l'ancienne *Bodincomagus*, *Bodincomagum*, ville de la Ligurie, & on juſtifie ce ſentiment par quelques inſcriptions anciennes, qui ont été trouvées dans ce village. Il y a cependant des Geographes, qui prétendent que *Bodincomagus*, eſt la ville de Caſal.

ODENSEE, OTTENSEE. *Ottonia*, *Othonia*, *Otonium*. Ville du Danemark, capitale de l'iſle de Fyonie, au milieu de laquelle elle eſt ſituée. Elle a été ainſi nommée à l'honneur de l'Empereur Othon I. & a été fort floriſante, lors que les Rois de Danemark y faiſoient leur reſidence. Elle eſt encore conſiderable, & a un Evêché, ſuffragant de Lunden.

ODENWALDT, OTTENWALDT. *Ottonia*, ou *Othonia Sylva*. C'eſt une petite Contrée du Palatinat du Rhin. Elle eſt au levant du Bergſtrat, entre le Neckre & le Comté d'Erpach, & elle fait la plus grande partie du Gouvernement de Mosbach.

ODER. *Odera*, *Viadrus*, *Viader*, anciennement *Suevus*, *Guttalus*. C'eſt un des fleuves de l'Allemagne. Il prend ſa ſource au bourg d'Oder, aux confins de la Moravie, & de la Sileſie, traverſe toute cette derniere Province du ſud au nort.

nort, & enſuite la Marche de Brandebourg, & la Pomeranie, où elle forme un lac, qu'on nomme *Groſs Haff*, c'eſt à dire le grand lac, pour le diſtinguer de deux autres petits, qu'elle fait auſſi, & enfin elle ſe décharge dans la mer Baltique par trois embouchures, entre leſquelles reſtent les iſles d'Uſedom, & de Wolin; la plus orientale de ces branches porte le nom de *Diwenow*; la plus occidentale celuy de *Pfiw* ou de *Pene*; & celle du milieu s'appelle *Swine*. L'Oder reçoit pluſieurs rivieres, dont les plus conſiderables ſont la Warte, le Bober, & la Neiſſe. Il baigne pluſieurs villes; en Silefie Ratibor, Oppelen, Breſlaw, Glogaw, & Croſſen; en Brandebourg, Francfort ſur l'Oder, Lebus, Cuſtrin; en Pomeranie, Gartz, Stetin, Cammin, Wollin, Uſedom, & Wolgaſt.

ODER. *Odera*. C'eſt une petite riviere de France. Elle coule dans la Bretagne, baigne Quimpercorantin, & va ſe décharger dans la mer de Gaſcogne.

ODERBERG. *Oderberga*. Bourg de la Silefie. Il eſt prés du confluant de l'Oder & de l'Elſa, à quatre lieuës au deſſus de la ville de Ratibor.

ODERNHEIM. *Odernheimum*. Petite ville ou bon bourg du Palatinat du Rhin. Ce lieu eſt ſur la riviere de Seltz, dans la Prefecture d'Oppenheim, entre la ville de ce nom; & celle d'Altzey.

ODERZO. *Oderzum*, anciennement *Opitergium*. C'etoit autrefois une ville Epiſcopale, dont le Siege a été transferé à Ceneda. Ce n'eſt maintenant qu'un bourg de l'Etat de Veniſe, en Italie. Il eſt dans la Marche Treviſane, ſur la riviere de Mottegano, à quatre lieuës de Trevingo, vers le levant.

ODIAA. voyez *Siam*, ville.

ODIER, ODIEL. *Odielus*. Riviere de l'Andalouſie, en Eſpagne. Elle a ſa ſource aux confins de l'Eſtremadure, & coulant du nort au ſud. Elle vient ſe décharge dans le golfe de Cadiz, à Aliarque, entre l'embouchure de la Guadiane, & celle du Tinio.

ODISCI. voyez *Mingrelie*.

ODWAL. *Odwalla*. Petite ville de la Norvegue. Elle eſt dans le Gouvernement de Bahus, ſur un petit golfe du Categat, aux confins de la Dalie, & à huit ou neuf lieuës de la fortereſſe de Bahus.

ODENBURG. voyez *Sopron*.

OELAND. *Oelandia*. Iſle de la mer Baltique. Elle n'eſt ſeparée de la côte de la Smalande que par le petit détroit de Calmar. Elle eſt une dépendence de l'Oſtrogotie; ſa longueur eſt environ de vingt-cinq lieuës, & ſa largeur de ſix; l'air y eſt bon, le terroir fertile, les côtes élevées, & défenduës par pluſieurs châteaux. Les petites villes de Borckholm, & d'Ooſtenby, en ſont les lieux principaux.

OELSS. voyez *Elſs*.

OENO. voyez *Eno*.

OENOA. *Oenoe*. Ancienne petite ville de l'Attique. Elle eſt preſque ruïnée, & ſituée dans la Livadie, en Grece, entre la ville d'Athenes, & celle de Thebes.

OERINGEN. *Oeringa*. Petite ville, avec un château. Elle eſt dans la partie occidentale du Comté d'Holach, en Franconie, à quatre lieuës de Halle, en Souabe, du côté du couchant.

OESEL. *Oſilia*, anciennement *Oſeriëta*, & *Latris*. C'eſt une iſle de la mer Baltique. Elle eſt à l'entrée du golfe de Riga, à une lieuë de l'iſle de Dagho, vers le midi. Elle a environ quinze lieuës de long, & ſept ou huit de large, renferme neuf ou dix paroiſſes, & eſt défenduë par les fortereſſes d'*Arensbourg*, & de *Sonnebourg*. Cette iſle, avec celle de Doho, ſont des dépendences de la Livonie. Elles étoient tombées entre les mains des Danois, qui les ont cedées aux Suedois par le traité de Bronsbroe l'an 1645.

OESFELDE. *Oeſfeldia*. Petite ville de la Baſſe Saxe. Elle eſt dans le Duché de Magdebourg, aux confins de celuy de Brunſwick, ſur l'Aller, à ſept lieuës au deſſus de Gyforn.

OETING. *Oetinga*. Petite ville ou bourg du Duché de Baviere. Ce lieu, à demi lieuë duquel on trouve le bourg nommé *Alt-Oeting*, c'eſt à dire le vieux Oeting, eſt ſitué ſur l'Inn, environ à trois lieuës de Burckauſen, vers le couchant.

OETING. *Ottinga*. Petite ville de la Souabe. Elle eſt capitale du Comté, qui porte ſon nom, & ſituée ſur la riviere de Wernitz, à cinq lieuës au deſſus de Donawert.

OETING, le Comté d'Oeting. *Ottingenſis Comitatus*. C'eſt un des Etats du Cercle de Souabe. Il eſt borné au nort, & au levant par la Franconie; au midi par le Duché de Newbourg; & au levant par celuy de Wurtenberg. Ce Païs peut avoir ſeize lieuës du couchant au levant; & huit du nort au ſud. On y voit la Prevôté d'Elwangen, & les villes Imperiales de Norlingue, de Bobſingue, d'Ahlen, de Dinkelſpiehl, & de Halle, en Souabe. Le reſte appartient aux Comtes d'Oeting, diviſés en deux branches principales; celle qui porte le nom d'Oeting eſt Proteſtante, & a été honorée du titre de Prince par l'Empereur l'an 1674. celle de Wallerſtein eſt Catholique Romaine. La ville d'Oeting capitale du Comté, leur appartient en commun.

OETMARSEN. voyez *Ootmarſum*.

OFFANTO. *Aufidus*. Riviere du Royaume de

de Naples. Elle naît aux montagnes de l'Apennin, dans la Principauté Ulterieure, où elle baigne Conza, & Monte Verde, enſuite elle ſepare la Capitanate de la Baſilicate, & de la Terre de Bary, & ſe décharge dans le golfe de Veniſe, prés du bourg de Salpe.

OFFEN. voyez *Bude*.

OFFENBACH. *Offenbachium*. Bourg de la Françonie. Il eſt ſur le bord meridional du Mein, à une lieuë & demi au deſſus de Francfort. Offenbach apartient au Comte d'Iſenbourg, qui y fait ſa reſidence ordinaire.

OFFENBOURG. *Offenburgum*. Ville du Cercle de Souabe, en Allemagne. Elle eſt la plus conſiderable de l'Ortnaw, & ſituée ſur la riviere de Kintzig, à trois ou quatre lieuës de Strasbourg, vers le levant. Offenbourg eſt Imperiale, & ſous la protection de la Maiſon d'Aûtriche.

OFFIDA. *Offida*. Bourg de l'Etat de l'Egliſe, en Italie. Il eſt dans la Marche d'Anconne, vers les confins de l'Abruſſe, & à cinq lieuës de Fermo, vers le midi.

OFFIDIO. voyez *Bazzano*.

OFICA. *Ofica*. C'eſt une petite iſle de l'Ocean Oriental. Elle eſt une de celles du Japon; & on la trouve au couchant de celle de Ximo, entre l'iſle de Firando, & celle de Goto. Ofica a une petite ville, qui porte ſon nom.

OGENTI. voyez *Ugenti*.

OGERSHEIM. *Ogersheimum*. Bourg du Cercle Electoral du Rhin. Il eſt dans le Palatinat, à une lieuë de Franckendal, vers le midi.

OGLIO. *Ollius*. Riviere de la Lombardie, en Italie. Elle a ſa ſource aux confins de l'Evêché de Trente, & des terres des Griſons, traverſe une partie du Breſſan, & le lac d'Iſeo, enſuite elle coule ſur les confins du Bergamaſch, & du Cremonois, & étant entrée dans le Mantuan, elle s'y joint au Pô, à un petit lieu nommé Torre d'Oglio. Elle ne baigne aucune ville conſiderable.

OGNATE. voyez *Onate*.

OJA. *Oja*. C'étoit une ville ſituée ſur la côte de Zanguebar, en Afrique, à dix-ſept lieuës de Melinde, vers le nort. Les Portugais la prirent & la ruïnerent l'an 1506.

OIRSCHOT. *Oirſchotium*. Bon bourg avec un château. Il eſt ſur une petite iſle, formée par la riviere de Béerſe, dans le Brabant Hollandois, à trois lieuës de Boiſleduc, vers le midi.

OISTA ou OSTIA. *Oiſta*, *Pheſtus*, *Pheſtos*. Ancien bourg de la Grece. Il eſt dans la Theſſalie, ſur les confins de l'Albanie, au ſeptentrion occidental de la ville de Janna, dont il eſt éloigné environ de douze lieuës.

OLBIA. *Olbia*, *Ulbia*, *Ulbienſis urbs*. C'étoit autrefois une ville conſiderable de la Sardaigne. On en voit les ruïnes ſur la côte orientale de cette iſle, prés du cap de Comin, un peu à l'orient du village d'Oroſe.

OLD-CARLILE. *Carlila Vetus*. C'eſt un village du Comté de Cumberland, en Angleterre. On croit que c'eſt le bourg des anciens Brigantes, qui portoit le nom de *Caſtra Exploratorum*. Son nom ſignifie la vieille Cerlile, & il eſt prés de la Nouvelle.

OLD PENRETH. *Penrithum Vetus*. Village du Comté de Cumberland, en Angleterre. Il eſt prés de Penreth. On le prend pour l'ancienne *Voreda*, petite ville des Brigantes.

OLD-RADNOR. *Radnoria Vetus*. Village de la Principauté de Galles. Il eſt prés de la ville de Radnor, & on croit, qu'il eſt la petite ville des Silures, laquelle fut nommée *Maga*, *Magi*, *Magna*, *Magni*.

OLD-TOWN, c'eſt à dire la vieille ville. *Oldtonia*. C'eſt un village d'Angleterre, ſitué dans le Comté d'Hereford, prés de la ville de ce nom. On prend Old-Town pour l'ancienne *Bleſtium*, petite ville des Cornaviens.

OLDE-AMPT. *Vetus Prafectura*. C'eſt une Contrée de la Province de Groningue. Elle eſt entre le Fivelingo, le Territoire de Groningue, le Païs de Drente, le Weſterwold, & le golfe du Dollert. La forteresſe de Winſchoten en eſt le lieu principal, les autres ne ſont que des villages.

OLDENBOURG, ALTENBOURG. *Oldenburgum*, *Altenburgum*. Forteresſe de la Weſtphalie. Elle eſt dans le Comté de Lemgow, aux confins de l'Evêché de Paderborne, & à cinq lieuës de la ville de Lemgow, vers l'orient.

OLDENBOURG, ALDEBORG. *Oldenburgum*, *Urbs Vetus*, anciennement *Brunneſia*. Ville du Cercle de Baſſe Saxe. Elle eſt dans la Wagrie, en Holſace, vis à vis de l'iſle de Femeren, & à dix lieuës de Lubeck, vers le nort. Oldenbourg eſt capitale d'un Cercle, qui porte ſon nom, & elle a eu un Evêché, qui a été transferé à Lubeck l'an 1162.

OLDENBOURG. *Oldenburgum*. Ville capitale du Comté d'Oldenbourg. Elle eſt peu conſiderable, & ſon château eſt fort delabré. On la trouve ſur l'Hinde, à deux ou trois lieuës de ſon embouchure dans le Weſer, & à huit de Breme, vers le couchant.

OLDENBOURG, le Comté d'Oldenbourg. *Oldenburgenſis Comitatus*. C'eſt un des Etats du Cercle de la Weſtphalie, en Allemagne. Il eſt borné au couchant par le Comté d'Embde, au midi par l'Evêché de Munſter, & au levant par le Comté de Delmenhorſt, & par le Duché de

Breme, duquel le Weſer le ſepare, la mer d'Allemagne le baigne au nort. Ce Païs peut avoir quinze lieuës du nort au ſud, & neuf du couchant au levant; le terroir, gras & marécageux en pluſieurs endroits, eſt fertile en grains, mais principalement en paturages, où l'on nourrit des chevaux de taille, dont la couleur tire ſur le jaune : voilà pourquoy ils ſont recherchés pour des attelages de caroſſe. Ce Comté avec celuy de Delmenhorſt, ſont l'ancien patrimoine de la Maiſon Royale de Danemark.

OLDENPO. *Oldenpoa.* C'eſt une petite Contrée de la Livonie. Derpt en eſt la capitale.

OLDENSEL, OLDENSAEL. *Oldeſalia, Salia Vetus.* Ville des Provinces Unies. Elle eſt capitale du Comté de Twente, en Overiſſel, & ſituée à douze lieuës de Deventer, vers le couchant. Elle eſt aſſez jolie, & elle étoit autrefois forte, mais les Provinces Unies l'ayant priſe la firent démanteler l'an 1626. Au reſte, quelques uns prétendent que ſon nom, qui ſignifie la *vieille Salie*, eſt une marque, que les anciens Saliens, Fondateurs de la Monarchie Françoiſe, étoient originaires des environs de cette ville. Ce qu'ils confirment par le nom du *Salland*, qui eſt une Contrée de l'Overiſſel, & qui ſignifie le *Païs des Saliens.* voyez *Salland.*

OLDESLO. *Oldeſloa.* Petite ville du Duché d'Holſtein. Elle eſt dans la Wagrie, aux confins de la Stormarie, ſur la Trave, à cinq lieuës au deſſus de Lubeck.

OLEGGIO. voyez *Olezo.*

OLENO. *Olenus* & *Æga.* C'étoit anciennement une ville de l'Etolie, en Grece. Ce n'eſt maintenant qu'un village de la Livadie, ſitué ſur le Fidari, au deſſus de Neocaſtro.

OLERON. *Oloronenſis Urbs, Elorona, Iluro.* Ville Epiſcopale de la Gaſcogne. Elle eſt dans le Bearn, ſur le Gave d'Oleron, qui la ſepare du fauxbourg de S. Marie, où eſt le Siege de l'Evêque, ſuffragant d'Auch. Elle eſt à quatre lieuës de Pau, du côté du couchant.

OLERON. *Olerona, Uiarus.* Petite iſle de la mer de Gaſcogne. Elle eſt vis à vis de l'embouchure de la Charente, ſeparée de la côte de la Saintonge par le petit détroit de Maumuſſon. Sa longueur eſt de ſix lieuës, ſa largeur de deux, & elle a une bonne forteresſe, ſur la côte meridionale. On l'apelle le *Château d'Oleron*, en latin *Arx Uliari*, ou *Arx Oloronenſis.*

OLEZO, OLEGGIO. *Olegium.* C'eſt un bourg ou bon village du Milanois. Il eſt ſur le Teſin, à deux ou trois lieuës de Novare, vers le nort oriental.

OLGARIE. voyez *Kalmuchs.*

OLIENA. *Oliena.* Petite ville de la Sardaigne. Elle eſt vers la côte orientale de l'iſle, environ à dix-huit lieuës de la ville de Cagliari, vers le levant.

OLIETE. *Olita.* Village de l'Aragon. Il eſt ſur la riviere Martin, entre Montalvan, & Ixar. Quelques uns le prenent pour l'ancienne *Leonica*, petite ville des Edetans, laquelle d'autres mettent à *Alcaniz*, bourg ſitué ſur la Guadalope.

OLIMPE. *Olympus.* Les Anciens ont donné ce nom a pluſieurs montagnes. Celles qui nous ſont les plus connuës, ſont 1. celle qu'on apelle *Lacha*, qui eſt vers l'embouchure du Penée, ſur les confins de la Theſſalie, & de la Macedoine. Cette montagne eſt fort haute, & c'eſt pour cette raiſon qu'on s'eſt ſervi de ſon nom pour exprimer le ciel. 2. celle de *Keſchidag*, fort haute, & ſituée près de la ville de Burſe, en Natolie. 3. il y avoit un Mont Olympe en Lycie; un autre en Arcadie; & encore un autre au milieu de l'iſle de Cipre; il y a auſſi un Mont Olimpe prés de Charleville. voyez *Charleville.*

OLINDE. *Olinda.* Ville du Breſil, en l'Amerique Meridionale. Elle eſt capitale de la Capitanie de Fernambouc, & ſituée ſur la côte, où elle a un fort bon port. Elle a auſſi un Evêché, ſuffragant de S. Salvador. Les Hollandois prirent cette ville, & la fortifierent l'an 1629. ils ont été obligés de l'abandonner, & les Portugais en ſont les maîtres.

OLINTHO. *Olinthus.* C'étoit anciennement une grande ville de la Macedoine. Elle eſt maintenant ruïnée. Sa ſituation étoit dans la Preſqu'iſle, qui eſt entre le golfe de Salonichi, & celuy d'Ajomama.

OLITE. *Olitum, Ologitis.* Petite ville du Royaume de Navarre, en Eſpagne. Elle eſt capitale d'une Chaſtelenie ou Majorat, & ſituée ſur la riviere de Cicados, à huit lieuës de Pampelone, vers le midi.

OLKA, OLHA. *Olka, Olha.* C'eſt un petit lac de la Lithuanie, éloigné de dix lieuës de la ville de Rohaczow, vers le nort. Il n'entre aucune riviere dans ce lac, & pourtant il en ſort deux, l'Olha & la Doboſſna.

OLIVA, ou OLIVE KLOSTER. *Oliva.* C'eſt un grand & celebre Monaſtere de la Pruſſe Royale, ſitué à une lieuë de Dantzic, vers le couchant. On y voit les tombeaux de pluſieurs Ducs de Pomeranie, les Dantizicains l'ayant ruïné dans la guerre, qu'ils eurent avec Etienne Battori, Roy de Pologne, l'an 1557. furent obligés de donner 50. mille florins pour le rebâtir. On y fit la paix entre l'Empereur & les Rois de Pologne, & de Suede, l'an 1660.

OLI-

OLIVARES. *Olivarium*. Bourg avec titre de Comté. Il eſt dans la Caſtille Vieille, à ſept lieuës de Valladolid, vers l'orient meridional.

OLIVENCA. *Olivenſia*. Ville de l'Alentejo, Province du Portugal. Elle eſt bien fortifiée, & ſituée ſur la Guadiane, à ſix lieuës au deſſous de Badajos.

OLIVERA. *Olivera*. Bourg d'Eſpagne, ſitué dans l'Andalouſie, aux confins de la Grenade, à ſept ou huit lieuës de Cordouë, vers le ſud. On croit qu'Olivera pourroit être la petite ville des Turdules, laquelle on nommoit *Astubi*, *Atubi*, *Arubis*, & *Claritas Julia*.

OLIVERIO. *Oliverius Fluvius*, anciennement *Helicon*. Petite riviere de la Vallée de Demona, en Sicile. Elle baigne Monte Albano, & Oliverio, & ſe décharge dans la mer Toſcane, entre Pati & Melazzo.

OLIVES, le Mont des Olives. *Oliveti Mons*, *Mons Olivarum*. Cette montagne étoit dans la Judée. Elle n'étoit ſeparée de la ville de Jeruſalem que par une Vallée étroite. Elle eſt memorable, parce que nôtre Sauveur y ſouffrit ſon Agonie, & y fut pris par les Juifs. C'étoit auſſi en cette montagne qu'étoit le bourg de Bethanie, d'où Jeſus Chriſt monta au ciel. *Luc.* 24.

OLMUTZ. *Olomutium*. Ville du Royaume de Boheme. Elle eſt Epiſcopale, ſuffragante de Prague, & ſituée dans la Moravie, ſur la Morave, à dix lieuës de Brinn, vers l'orient ſeptentrional. Olmutz, ville bien fortifiée, s'étant trop facilement renduë aux Suedois, & ſi bien défenduë contre les Imperiaux, qu'ils ne peurent la récouvrer que par la paix de Munſter; fut dépouillée de la qualité de capitale de la Moravie, qui fut transferée à Brinn, où ſes Evêques ont depuis fait leur reſidence. Au reſte, on croit communement qu'Olmutz eſt l'ancienne *Eburum*, ville des Quades.

OLO, OLOLO. *Olus*, *Olulis*. C'étoit anciennement une petite ville de Candie, ce n'eſt maintenant qu'un village, ſitué ſur la côte orientale de l'iſle.

OLONA. *Olona*. Riviere du Duché de Milan. Elle a ſa ſource vers le lac de Lugano, baigne la ville de Milan, & va ſe décharger dans le Pô, à ſix ou ſept lieuës au deſſous de Pavie.

OLONE. *Olonium*, *Olonia*. Bourg de France, ſitué ſur la côte du Poitou, où il a un grand port, à neuf lieuës de Luçon, vers le couchant. Olone a un grand fauxbourg, qu'on nomme les *Sables d'Olone*, en latin *Arena Olonenſes*. Les habitans de ce bourg ſont bons matelots.

OLSFELDE. voyez *Oesfeld*.

OLSNITZ. *Olſnitium*. Petite ville ou bourg du Voigtland, en Miſnie. Ce lieu eſt ſur l'Elſter, à une lieuë au deſſus de Plawen.

OLSSE. *Olſſa*. Petite ville de la Silefie, ſituée à quatre lieuës de Breſlaw, vers le levant. Elle a une trés-bonne citadelle, & eſt capitale de la Principauté d'Olſſne, qui eſt à l'orient de celle de Breſlaw, & n'a rien de conſiderable que ſa capitale.

OLT, ALT. *Aluta*. Riviere de la Turquie, en Europe. Elle prend ſa ſource dans le mont Krapach, prés de la petite ville de Czuck, ſur les confins de la Pologne, & de la Tranſylvanie; baigne une partie de ce dernier Païs, & ayant traverſé la Valaquie, elle ſe décharge dans le Danube, à neuf lieuës au deſſus de Nicopoli, ſans avoir paſſé à aucune ville conſiderable.

OLTEN. *Oltenum*. Petite ville capitale d'un Bailliage du Canton de Soleurre, en Suiſſe. Elle eſt ſituée ſur l'Aar, qu'on y paſſe ſur un pont, entre Arwangen & Arow.

OLTENDORP, OLTENDORFF. *Oltendorpium*. Petite ville du Comté de Schaumbourg, en Weſtphalie. Elle eſt ſur le Weſer, à une lieuë & demi au deſſous de la ville d'Hamelen.

OLYKA. *Olica*. Ville forte, avec une bonne citadelle, Academie, & titre de Duché. Elle eſt ſituée dans un lac, en la Haute Volhynie, Province de la Pologne, à cinq lieuës de Luſuc, vers le nort. Cette ville apartient à la Maiſon de Radzewil, une des plus illuſtres de la Lithuanie, & elle fut aſſiegée inutilement par les Coſaques rebelles, l'an 1651.

OMAN, la Principauté d'Oman. *Omana Principatus*. C'eſt une Contrée de l'Arabie Heureuſe. Wiſcher, dans ſa Carte generale de la Turquie, renferme cette Principauté entre celles de Fartach, & d'Alibinali, qui la bornent vers le midi, & vers le levant; & celles de Maſcalat, d'Elcatif, & de Jamana, qui la confinent vers le nort; & celles d'Hagiaz, & de Tehama, vers le couchant. Les lieux, qu'il y met, ſont Amanzirifdin capitale, Cariremart, & Marair. Sanſon dans ſa grande Carte de la Turquie, donne plus d'étenduë à l'Oman, il le pouſſe juſqu'aux golfes de Balſera, & d'Ormus, & il y comprend les Contrées de Maſcalat, & de Vodana, dont Wiſcher fait deux Principautés ſeparées.

OMARABEA. voyez *Ommirabi*.

OMBLA. *Ombla*, anciennement *Arjona*. Petite riviere de la Dalmatie. Elle ſe décharge dans le petit golfe de S. Croce, environ à deux lieuës de la ville de Raguſe, vers le nort.

OMBRIE. *Umbria*. Du temps des Romains l'Ombrie avoit beaucoup plus d'étenduë, qu'elle n'en a aujourdhuy. Ils la diviſoient en *Vilumbria* & *Olum-*

& *Olumbrie*. La Vilumbrie étoit entre le mont Apennin, & la mer Superieure, ou le golfe de Veniſe. Elle comprenoit le Duché d'Urbin, une partie de la Romandiole juſqu'à la riviere de Ronco, qui baigne Ravenne, laquelle étoit de la Vilumbrie, & une partie de la Marche d'Ancone, juſqu'à la riviere de Fiumeſino. L'Olumbrie étoit entre l'Apennin, la riviere de Nera, & le Tibre. Elle renfermoit la plus grande partie du Duché de Spolete, & les parties du Perugin, & du Comté de Citta di Caſtello, qui ſont à l'orient du Tibre. Aujourdhuy Sanſon ne met dans l'Ombrie que le Duché de Spoleto, mais Baudrand aſſeure qu'elle comprend auſſi tout le Perugin, & tout le Comté de Citta di Caſtello, & ainſi elle renferme toute l'Olumbrie des Anciens, une petite partie de leur Sabine, & de leur Etrurie. Au reſte, les *Umbriens* avoient occupé, avant les temps des Romains, un plus grand Païs que les deux Umbries; ils s'étendoient dans l'Etrurie, juſqu'à la mer Mediterranée, comme le marque la riviere d'Ombrone, qui porte leur nom.

OMBRONE. *Umbro*. Riviere de la Toſcane. Elle traverſe tout le Sienois du nort au ſud, paſſe prés de Groſſeto, & ſe décharge peu aprés dans la mer Toſcane.

OMBRONE. *Umbro*. Bourg du Sienois en Toſcane. Il eſt à une lieuë & demi de Groſſeto, vers le midi, entre la riviere d'Ombrone, & le lac de Caſtiglione.

OMISC. *Almiſſum*, *Dalmiſſum*, *Dalmaſium*. Ancienne petite ville de la Dalmatie. Elle eſt ſur le golfe de Veniſe, à l'embouchure de la Cetina. Il ſemble qu'elle eſt la même qu'*Almiſſa*.

OMEGNA. *Eumenia*. Gros village avec un château. Il eſt dans le Novarois, Contrée du Duché de Milan, un peu au nort du lac d'Orta, environ à deux lieuës de la ville de ce nom.

OMMELANDE. *Ommelandia*. *Tractus Adjacens*. Ce Païs, dont le nom ſignifie une *Contrée circonvoiſine*, a pris ſon nom de ſa ſituation autour de la ville, & du Territoire de Groningue. Il eſt la plus grande partie de la Seigneurie. voyez *Groningue* Seigneurie.

OMMIRABI, OMARABEA. *Ommirabibius*. Riviere de la Barbarie. Elle prend ſa ſource au mont Atlas, traverſe le Tedles, Province du Royaume de Maroc, en ſuite elle ſepare ce Royaume de celuy de Fez, & ſe décharge à Azamor dans le petit golfe d'Ommirabi, que l'on prend pour le *Portus Ruſibis*, *Ruſubis*, ou *Rutubis* des Anciens. Ainſi ſelon la diſpoſition des Cartes de Ptolemée la riviere d'Ommirabi devroit être l'ancienne *Cuſa*, & non pas l'*Aſama*.

OMONT. *Alomons*, *Altus Mons*. Bon village avec Abbaye. Il eſt dans le Haynaut, ſur la Sambre, à une lieuë au deſſus de Maubeuge.

ON, appellée auſſi Heliopole & Bethſemes, c'eſt à dire la ville du Soleil. *On*, *Heliopolis*, *Bethſemes*. C'étoit anciennement une ville fort conſiderable de l'Egypte. Elle étoit vers le Nil, à quatre ou cinq lieuës de Babylone d'Egypte, ou du Caire, vers l'orient ſeptentrional. Quelques uns croyent, qu'elle fut bâtie par les Iſraëlites, lors qu'ils étoient captifs en Egypte. Il y avoit un ſuperbe temple dédié au ſoleil, & dans ce temple une chambre de fer, où l'on gardoit le bœuf *Memphis*, adoré par les Egyptiens. Ce fut prés de cette ville qu'on dreſſa les premiers Obeliſques à l'honneur du Soleil, dont ils repreſentoient les Rayons. Au reſte, on raconte que Diodore Areopagite étant dans cette ville, lors que Jeſus Chriſt ſouffroit ſur la croix, & obſervant l'Eclipſe de Soleil, qui arriva alors, dit ces paroles, *ou un Dieu inconnu, & revêtu de la chair ſouffre, ou la machine du monde va être détruite*. On eſt aujourdhuy preſque ruïnée, & porte le nom d'*Ain-Kems*.

ONANO. *Onanum*. Bourg avec titre de Duché. Il eſt dans l'Orvietan, Province de l'Etat de l'Egliſe, entre Acqua Pendente & Petigliano, à deux lieuës de chacune de ces villes.

ONATE ou OGNATE. *Onnatum*, *Ognatum*. Petite ville avec titre de Comté, & Academie, érigée en 1543. Elle eſt dans la Biſcaye, en Eſpagne, ſur les confins du Guipuſcoa.

ONE, le Cap d'One. *Ona Caput*, anciennement *Magnum Promonterium*. C'eſt un grand cap de la Barbarie. Il eſt dans le Royaume de Telenſin, au nort de la ville de ce nom, vers l'embouchure de la Mulvia. Il prend ſon nom de la ville d'One, qui y eſt placée.

ONEGA. *Onega*. C'eſt un grand lac, ſitué ſur les confins des Etats de Suede, & de Moſcovie, entre la mer Blanche, & le lac de Ladoga, dans lequel il ſe décharge par la riviere de Sueri. On luy donne cinquante lieuës de long, dix-huit de large, & ſix-vingts de circuit.

ONEGLIA, ou ONEILLE. *Uselia*, *Onelia*. Ville capitale de la Principauté d'Oneglia. Elle eſt ſur la côte des Etats de Genes, à l'embouchure de l'Imperiale, entre Vintimille, & Albenga. Cette ville eſt fortifiée, & bien peuplée, & il s'y fait un grand commerce d'huile.

ONEILLE, la Principauté d'Oneille. *Onelia Principatus*. C'eſt un petit Païs du Duc de Savoye. Il eſt enclavé dans l'Etat de Genes, & il comprend la Seigneurie d'Oneille, qu'Emanuel Philibert Duc de Savoye acquit de la Maiſon de Doria en 1576. le Marquiſat de Marro, & la Seigneurie de Prele, qu'on.

qu'on luy annexa l'an 1620. en l'érigant en Principauté. Ce petit Païs eſt fort fertile en vin, en huile, & en fruits, & il dépend du Gouvernement de Nice.

ONOR. *Onorium.* Ville de la Preſqu'iſle de l'Inde deça le Gange. Elle eſt dans la Contrée de Canara, à l'embouchure de la riviere d'Onor, à vingt lieuës de Goa, vers le midi. Cette ville eſt capitale du Royaume d'Onor, qui dépend du Roy de Baticala; elle a un fort grand port, & un fort poſſedé autrefois par les Portugais, maintenant par les Hollandois. On en tire du poivre fort peſant, & du ris noir, meilleur que le blanc.

ONSPACH. voyez *Anſpach.*

ONTARIO, le Lac Ontario, appellé autrement le Lac de S. Louïs, ou de Frontenac. *Lacus Ontarius, Lacus S. Ludovici*, ou *Frontenaci.* Ce lac eſt dans la Nouvelle France, en l'Amerique Septentrionale, au midi oriental du lac des Hurons. Il eſt formé par pluſieurs rivieres, qui s'y déchargent, & particulierement par celle de S. Laurens, qui y entre du côté du couchant, & en ſort de celuy du levant. Sa figure eſt ovale; & le pere Hennepin, Miſſionaire Recollect, qui la ſouvent traverſé, luy donne quatre-vingts lieuës du couchant au levant, & vingt-cinq ou trente du nort au ſud dans ſa plus grande largeur. Il aſſeure qu'il eſt navigable par tout, & fort abondant en poiſſons.

OORSCHOT. voyez *Oirſchot.*

OOSTBURG. *Ooſtburgum.* Bourg fortifié. Il appartient aux Provinces Unies, & il eſt ſitué dans la Flandre Hollandoiſe, à une lieuë de l'Ecluſe, du côté du levant.

OOSTFRISE, Comté. voyez *Embde*, Comté.

OOST-MEER, OOST-ZEE. voyez *Baltique.*

OOSTENBEY. *Ooſtenbua.* Petite ville de la Suede. Elle eſt dans l'iſle d'Oelande, à onze lieuës de la ville de Berckholm, vers le midi.

OOSTERGO. *Ooſtergoa.* Contrée de la Friſe, une des Provinces Unies. Cette Contrée eſt entre le Weſtergo, le Sevenwold, la Seigneurie de Groningue, & la mer d'Allemagne. Ses lieux principaux ſont Dockum, & Leuwarde, capitale de la Friſe.

OOSTEYNDE, ou FLEDORP. *Flevum Caſtellum.* C'eſt un village, ſitué ſur la côte orientale de Vlieland, une de celles qui ſeparent la Zuyderzée de la mer d'Allemagne. Fledorp eſt un ancien lieu des Saxons, qui a pris ſon nom du Flevo, qui étoit une branche du Rhin. voyez *Vlie.*

OOTMERSUM. *Ootmarſia.* Petite ville de l'Overiſſel. Elle eſt dans le Païs de Twente, vers les confins du Comté de Benthem. On prétend qu'elle a pris ſon nom des *Marſi*, qu'on croit en avoir été les anciens habitans.

OPHIR. *Ophira Regio.* C'eſt un Païs dont il eſt parlé au chap. 9. & au 10. du 1. *Liv. des Rois*, où il eſt dit que Salomon faiſant partir ſa flote d'Hetsjon-gueber, port de la mer Rouge, pour aller en Ophir; elle étoit trois ans à faire le voyage, & qu'elle apportoit de l'or, de l'argent, de l'yvoire, des ſinges, & des perroquets, ou des paons. On eſt en peine de ſçavoir où étoit ce Païs d'Ophir; les uns le mettent à l'embouchure de la mer Rouge, les autres à Sofala, les autres à Angola, les autres au Perou, les autres à l'iſle de S. Domingo, en Amerique, tout cela eſt hors d'aparence. L'embouchure de la mer Rouge étoit trop proche d'Hetsjon-gueber pour employer trois ans à en faire le voyage; Sofala n'a pas de mines d'argent; Angola n'a pas aſſez d'or, non plus que d'argent. Le Perou, & l'iſle de S. Domingo ſont des Païs trop éloignés, & ſeparés de nôtre continent par l'Ocean, que les Anciens ne traverſoient point, n'ayant pas l'uſage de la Bouſole. Il y a encore moins d'aparence qu'Ophir fut à Carthage, en Eſpagne, ou à Tharſe, en Cilicie; pour aller en ce lieux on auroit équipé une flote ſur la mer Mediterranée, & non pas ſur la mer Rouge. Il y a donc plus d'apparence qu'Ophir étoit aux Indes. Quelques uns diſent que c'étoit l'iſle appellée Taprobane, aujourdhuy Ceylan, où il y devoit avoir un port nommée *Hippor*, & par les Hebreux *Ophir*; d'autres diſent que c'étoit la Cherſoneſe d'or, aujourdhuy la Preſqu'iſle de Malaca; les autres enfin mettent l'Ophir au Pegu, & ils ſe fondent ſur ce que le Pere Bomfer Cordelier, dit que les Peguans ſe diſent deſcendus des Juifs, que Salomon exila dans ce Païs, pour y travailler aux mines, mais ce conte n'a aucun fondement dans l'hiſtoire de Salomon, & il eſt contraire aux loix, & aux coûtumes des Juifs. Enfin il faudroit avoir le don de deviner pour marquer preciſement où étoit l'Ophir de Salomon. Quoy qu'il ſoit trés-vray ſemblable qu'il étoit aux Indes, où les Egyptiens, & les Ethiopiens ou Arabes faiſoient autrefois beaucoup de commerce.

OPOCIN, OPOZNO. *Opocinum.* Petite ville du Palatinat de Sendomir, en Pologne. Elle eſt prés de la riviere de Pileza, à cinq lieuës de Zarnaw, vers le nort.

OPPA. *Oppa.* Riviere de la Sileſie. Elle baigne Jegerndorff, & Troppaia, & ſe décharge dans l'Oder, vis à vis du bourg d'Oderberg.

OPPAW. voyez *Troppaw.*

OPPELEN. *Oppolium.* Ville avec une ancienne citadelle. Elle eſt dans la Sileſie, ſur l'Oder, à onze lieuës au deſſous de Ratibor. Oppelen eſt

capitale d'un Duché, ou d'une Principauté, qui porte ſon nom, & qui s'étend des deux côtés de l'Oder, depuis la Principauté de Grotka, juſqu'à la petite Pologne, n'ayant rien de conſiderable que ſa capitale.

OPPENHEIM. *Oppenheimium*, anciennement *Boneonica*. Ville capitale d'une des Prefectures du Palatinat du Rhin. Elle eſt ſur la pente d'une colline, prés du Rhin, environ à quatre lieuës au deſſus de Mayence. Oppenheim étoit autrefois Imperiale, mais elle dépend des Comtes Palatins depuis l'an 1402.

OPPIDO. *Oppidum*. Petite ville du Royaume de Naples. Elle eſt dans la Calabre Ulterieure, au pied de l'Apennin, vers les ſources du Metauro, à quatre lieuës de Girace, du côté du couchant. Oppido a titre de Comté & Evêché, ſuffragant de Regio.

OPSLO. voyez *Anſlo*.

OQUI ou VUOQUI. *Oquia*. C'eſt une petite iſle, qui a une ville de même nom. Elle eſt une des iſles du Japon, & ſituée prés de la côte ſeptentrionale de l'iſle de Niphon, à l'endroit où elle tourne vers le couchant.

OR. voyez *Perecop*.

OR, le Mont d'Or, ou le Mont Dor. *Mons Aureus*, *Duranus*, *Dorus*. C'eſt une montagne de l'Auvergne. Elle eſt fort haute, & ſituée à cinq lieuës de Clermont, vers l'occident ſeptentrional.

ORACH. *Oracum*. Petite ville, autrefois de la Servie, maintenant de la Boſnie. Elle eſt ſur de la Drina, à vingt-quatre lieuës de Belgrade, vers le midi occidental.

ORAN. *Oranum*, *Auranum*, anciennement *Quiza* & *Ruiza*. Petite ville du Royaume de Telenſin, en Barbarie. Elle eſt ſur la côte, où elle a un fort bon port, à vingt-cinq lieuës de Telenſin, vers le levant. Cette ville appartient aux Eſpagnols. Le Cardinal Ximenes l'ayant priſe l'an 1509. Elle eſt bien fortifiée, & défenduë par deux bonnes citadelles. Les Maures l'ont ſouvent aſſiégée inutilement.

ORANGE. *Arauſio*, *Arauſica Civitas*, *Arauſionenſis Urbs*. Ville capitale de la Principauté d'Orange, ſituée ſur la petite riviere d'Aigues, à une lieuë du Rhône, & à quatre au deſſus d'Avignon. Cette ville eſt fort ancienne, & elle a été plus grande, qu'elle ne l'eſt aujourdhuy, comme cela paroit par les maſures de ſes vieilles murailles. On y voit encore des reſtes de ſon ancienneté, un Cirque, des Aqueducs, & une partie d'un Arc de triomphe. Elle a une Univerſité, & un Evêché, ſuffragant d'Arles. Les Princes d'Orange y avoient un ancien château ſur une eminence, qui domine la ville; le Prince Maurice le fit environner de bons baſtions l'an 1622. mais Louïs XIV. Roy de France fit démolir tous ces baſtions l'an 1660. enſuite il a fait abbattre le château, & enfin les murailles de la ville l'an 1688. ſi bien qu'Orange n'eſt plus que l'ombre, de ce qu'elle étoit autrefois.

ORANGE, la Principauté d'Orange. *Arauſionenſis Principatus*. C'eſt un petit Etat Souverain, renfermé dans les bornes de la Provence. Il a le Rhône au couchant, & le Comté Venaiſcin le confine de tous les autres endroits. Ses principaux lieux ſont Orange capitale, Courtezon & Jonquieres; la Baronie d'Orpiere en Dauphiné eſt une dépendence de cette Principauté, qui appartient à Guillaume III. Roy d'Angleterre.

ORANGE, le Fort Orange. *Arx Arauſicana*. Il y a un fort de ce nom dans le Nouveau Païs-Bas, en l'Amerique Septentrionale, environ à quatre-vingts lieuës au deſſus de la Nouvelle Amſterdam, & un autre dans le Breſil, ſur la côte de la Capitanie de Tamaraca.

ORBA. *Urbs*. Riviere de la Lombardie. Elle a ſa ſource dans les montagnes de Genes, traverſe le Montferrat, & ſe décharge dans le Bormida, vis à vis d'Alexandrie.

ORBAIS. *Orbacum*. Village avec Abbaye. Il eſt dans la Champagne, à ſix lieuës de château Thiery, vers l'orient meridional.

ORBASSAN. *Orbaſſanum*. Petite ville des Etats du Duc de Savoye. Elle eſt dans le Piémont Propre, entre la ville de Turin, & celle de Pignerol.

ORBE. *Obris*, *Orobis*. Petite riviere du Languedoc. Elle prend ſa ſource dans les montagnes des Sevenes, vers la ville de Lodeve, baigne Beziers, & deux lieuës au deſſous ſe décharge dans le golfe de Lyon.

ORBE. *Urba*. Petite ville du Païs de Vaud, en Suiſſe. Elle eſt à deux lieuës d'Yverdun, ſur la riviere d'Orbe, qui ayant reçû la Venoge ſe va décharger dans le lac de Neufchaſtel, à Yverdun.

ORBEC. *Orbecum*. Petite ville de la Normandie. Elle eſt à la ſource d'une riviere, qui porte ſon nom, & à quatre lieuës au deſſus de Liſieux.

ORBEGA. *Urbicus*. Riviere du Royaume de Leon, en Eſpagne. Elle reçoit le Tuerto, & va ſe décharger dans l'Eſla, au deſſus de Paradela.

ORBETELLO. voyez *Orbitello*.

ORBIOU. *Orbio*, *Urbio*, *Oburobio*. Petite riviere du Languedoc. Elle a ſa ſource prés du bourg, nommé la Grace, & elle ſe décharge dans l'Aude; à deux ou trois lieuës au deſſus de Narbonne.

ORBITELLO, ORBETELLO. *Orbitellum*, *Orbe-*

Orbetellum, *Orbetellum*. Petite ville du Sienois, en Toſcane. Elle eſt fortifiée, capitale du petit Etat delli Preſidii, & ſituée ſur un lac, où elle a un bon port, défendu par quelques forts, à douze lieuës de Civita Vecchia, vers le couchant. Baudrand aſſeure qu'elle fut appellée anciennement *Pitillanum*, & qu'elle s'eſt accreuë des ruïnes de *Coſa*, de même qu'Anſedonia.

ORBITELLO, le Lac d'Orbitello. *Marinus Lacus*. Ce lac, ſur lequel la ville d'Orbitello eſt bâtie, ſeroit plus juſtement appellé un petit golfe; car ſes eaux, étant ſalées, viennent indubitablement de la mer, avec laquelle il a communication par une aſſez large embouchure.

ORBO. *Orba*, *Hierus*, *Sacer*. Petite riviere de l'Iſle de Corſe. Elle ſe décharge dans la mer, à quatre lieuës d'Aleria Diſtructa, du côté du midi.

ORCADES. *Orcades*. C'eſt un corps de petites iſles, qui s'étendent dans l'Ocean Caledonien, du nort au ſud, juſqu'à l'Ecoſſe, dont elles ne ſont ſeparées que par un détroit, large environ d'une lieuë. On en met juſqu'à trente ou quarante, mais il y en a un grand nombre qui ſont fort petites, & inhabitées. On les diviſe en Continent, en Iſles Septentrionales, & en Meridionales. *Mainland* la plus grande de ces iſles eſt ce qu'on appelle le Continent; au nort de Mainland ſont les iſles Septentrionales; *Nort Ranals*, *Sands*, *Stroms*, *Hetb*, *Siapins*. *Eglis*, *Papa*, *Weſter*, & *Rous* en ſont les principales. Les Meridionales ſont au midi de Mainland: on y diſtinguë *Southranals*, *Flott*, *Hoy*, *Souna*. Kirkvall dans Mainland eſt la ville capitale, & unique de toutes ces iſles; la mer, qui les environne, eſt fort poiſſonneuſe, & fournit à leurs habitans la millieure partie de leur ſubſiſtence, mais elle eſt orageuſe, & dangereuſe. Au reſte, ces iſles ont appartenu aux Rois de Norvegue. Chriſtian I. Roy de Danemarc les engagea l'an 1474. à Jacques III. Roy d'Ecoſſe, & ſes Succeſſeurs les poſſedent encore.

ORCHAMP, ORCAM. *Urſicampus*. Village avec Abbaye. Il eſt dans le Gouvernement de l'Iſle de France, à une lieuë de Noyon, vers le ſud.

ORCAN. *Arcona*. C'étoit autrefois une ville de l'iſle de Rugen. Valdemar Roy de Danemark la ruïna l'an 1168. Le lieu, qui eſt ſur la côte ſeptentrionale de l'iſle, en conſerve encore le nom, quoy qu'un peu corrompu.

ORCHIES. *Orcheſium*, *Orcaya*. Petite ville des Païs-Bas. Elle eſt dans la Flandre, entre Lille, Tournay & Douay, environ à quatre lieuës de chacune de ces villes. La plûpart des Geographes prenent *Orchies* pour *Origiacum*, ville de la Gaule Belgique; quelques uns pourtant mettent cette ancienne ville à Arras.

ORCHIMONT. *Urſimontium*. Petite ville, avec une Seigneurie. Elle eſt dans le Duché de Luxembourg, prés de la riviere de Semoy, à quatre lieuës de Sedan, vers le nort.

ORCI NUOVI. *Orci Novi*. C'eſt une petite ville ou un bourg fortifié. Ce lieu eſt dans le Breſſan, Contrée de l'Etat de Veniſe, en Italie, prés de l'Oglio, & du village d'Orci Vecchio, à trois lieuës de Creme, vers le levant.

ORCO. *Orgus*, *Morgus*. Riviere du Piémont. Elle a ſa ſource prés de la Vallée d'Aouſte, & du bourg de Campiglie, traverſe le Canavais, & une petite partie du Montferrat Savoyard, & ſe décharge dans le Pô, fort prés de Chivas.

ORCOMENO. *Orchomenus*. C'étoit anciennement une petite ville de la Beotie, en Achaie. Elle avoit un ſomptueux temple, conſacré aux Graces. Ce n'eſt maintenant qu'un petit bourg de la Livadie, ſitué à cinq lieuës de Badia ou Livadia, vers le nort.

ORDINGEN. *Ordinga*, *Caſtra Hordeani*. Petite ville du Dioceſe de Cologne, en Allemagne. Elle eſt prés du Comté de Meurs, ſur le Rhin, environ à deux lieuës au deſſous de Keyſerweert.

ORDRE, la Tour d'Ordre. *Turris Ordinis*, *Farum*, *Pharum*, *Fanum Regis*. C'étoit anciennement une tour bâtie pour ſervir de Fare. Elle étoit ſur la côte de la Picardie, prés de Boulogne. Charlemagne la fit réparer; mais elle eſt maintenant ruïnée.

ORDUNA. *Ordunia*, anciennement *Dardania*. Petite ville d'Eſpagne. Elle eſt dans la Biſcaye, environ à dix lieuës de Bilbao, vers le midi occidental.

OREB. voyez *Horeb*.

OREBRO. *Orebro*, *Orebrogia*. Petite ville de la Suede. Elle eſt capitale de la Nericie, & ſituée ſur la riviere de Troſa, un peu au deſſus de ſon embouchure dans le lac de Jelmer.

OREGRUND. *Oregrunda*. Petite ville de la Suede. Elle eſt ſur la côte de l'Uplande, où elle a un port, vis à vis de la petite iſle de Ginſon, & à dix-huit lieuës de Stokholm, vers le nort.

OREJA. *Oreia*. Petit village avec une citadelle ruïnée. Il eſt dans l'Eſtremadure d'Eſpagne, ſur le Tage, au midi de Coria. On croit qu'elle eſt l'ancienne *Aurelia*; petite ville ou bourg de l'Eſpagne Luſitanique.

ORENOQUE, ou PARIA. *Orenocus*, *Paria*. C'eſt une grande riviere de l'Amerique Meridionale. Elle a la ſource dans le Popayan, coule du couchant au levant dans une vaſte Païs, qu'on nomme

nomme *Paria*; ou *Nouvelle Andalouſie*, où elle ſe ſepare en deux branches, l'une, qui prend le nom de *Rio Negro*, deſcend vers le midi, & ſe décharge dans l'Amazone; l'autre, qui conſerve le nom d'*Orenoque*, tourne vers le nort, traverſe la Nouvelle Andalouſie particuliere, & ſe décharge dans la mer du Nort, entre l'iſle de la Trinité, & la côte de la Caribane, formant un large golfe, où l'on voit un grand nombre de petites iſles. On dit que les débordemens de cette riviere ſont ſi grands, que ceux qui habitent à ſes environs ſont obligés de ſe faire de tentes ſur les arbres.

ORENSE. *Auria*. Ville d'Eſpagne. Elle eſt dans la Galice, ſur le Minho, à ſeize lieuës au deſſus de Tuy. Orenſe a des eaux minerales & chaudes, & un Evêché, ſuffragant de Compoſtello. On croit qu'elle eſt la ville nommée par les anciens *Aqua Calida Cilinorum*, *Aqua Celina*, *Amphilochia*, quoy que pourtant quelques uns mettent cette ancienne ville à *Caldas*, village proche d'Orenſe, & d'autres à *Bayone*, ſur la côte de la Galice.

OREO. *Oreum*, *Horæus*, *Oropus*. C'étoit anciennement une ville Epiſcopale, ſuffragante d'Athenes. Ce n'eſt maintenant qu'un petit bourg, ſitué ſur la côte de l'iſle de Negrepont, à ſeize lieuës de la ville de ce nom, vers le nort.

ORESKA. voyez *Nottebourg*.

ORESUND. voyez *Sund*.

ORETO, ou Admirati, ou Fiume dell' Amiraglio. *Oretus*. Petite riviere de la Vallée de Mazara, en Sicile. Elle baigne Montreal, & Palerme, où elle ſe décharge dans la mer Toſcane.

ORETO. voyez *Nueſtra Seignora de Oreto*.

ORFA. voyez *Orpha*.

ORFEO. voyez *Carbon*.

ORFORD. *Orefordia*. Bon bourg d'Angleterre. Il eſt ſur la côte du Comté de Suffolk, à quatre lieuës d'Ipſwich, vers le levant. Ce bourg a ſéance & voix dans le Parlement d'Angleterre.

ORGANZI. voyez *Kalmuchs*.

ORGAZ. *Orgazium*, anciennement *Riguſa*. Bourg avec un château. Il eſt dans le Caſtille Nouvelle, en Eſpagne, à cinq où ſix lieuës de Tolede, vers le midi.

ORGON. *Orgonum*, *Urgonium*. Bon bourg, avec un château ruïné. Il eſt dans la Provence, ſur le bord meridional de la Durence, à une lieuë au deſſus de Cavaillon. Quelques Geographes la prenent pour l'ancienne *Enarginum*, que d'autres placent à *Eragnac*, village, ſitué entre Cavaillon & Arles.

ORGOSOLO. *Orgoſolium*. Petit bourg de l'iſle de Sardaigne. Il eſt vers la côte orientale, à trois lieuës de Lode, du côté du couchant. Il étoit anciennement une ville, nommée *Grillene*.

ORIA. *Oria*, *Uria*. Ville du Royaume de Naples. Elle eſt au pied de l'Apennin, dans la Terre d'Otrante, entre Tarente & Brindes, à ſix lieuës de la premiere, & à cinq de la derniere. Oria étoit anciennement une ville aſſez conſiderable, elle ne l'eſt plus aujourdhuy, quoy qu'elle ait une petite citadelle, & un Evêché, ſuffragant de Tarente.

ORIGNY, ou ALDERNAY. *Oriniacum*, *Auriniacæ*, anciennement *Ebodia*, *Riduna*. Petite iſle de la mer de Bretagne. Elle eſt prés de la côte de la Normandie, à cinq lieuës de celle de Jarſey. Origny eſt peu conſiderable, & elle appartient aux Anglois.

ORIGNY. *Origniacum*. Village avec Abbaye. Il eſt dans la Picardie, ſur l'Oyſe, à trois lieuës de S. Quentin, vers le levant.

ORIGUELLE, ORIHUELLA. *Oriola*, anciennement *Orcelis*. Ville du Royaume de Valence, en Eſpagne. Elle eſt ſur la riviere de Segure, environ à quatre lieuës au deſſous de Murcie. Cette ville eſt dans une agreable campagne; elle eſt dominée par une citadelle, bâtie ſur un rocher; elle a un Evêché, ſuffragant de Valence, & avec cela elle n'eſt pas fort bien peuplée.

ORIOU, ORIHOW. *Oribovia*. Petite ville de la Pologne. Elle eſt dans la Podolie, ſur les confins de la Moldavie, & la riviere de Nieſter, à onze lieuës au deſſus de Tekin.

ORILHAC, AURILHAC. *Auriliacum*. Ville de France, ſituée dans l'Auvergne, ſur la Jordane, à dix lieuës de S. Flour, vers le couchant. Orilhac eſt une ville aſſez bien bâtie; il y a une Abbaye, un Bailliage, & un Preſidial, qui paſſe pour le plus ſevere de France. On fait dans cette ville un grand commerce de dentelles d'Auvergne, & on y voit, comme une rareté, le Refectoir des Carmes, parce qu'il ſurpaſſe en grandeur, en propreté, & en peintures leur Egliſe, & tout le reſte du couvent.

ORIO, MENLASCO. *Onius*, *Menlaſcus*. Riviere du Guipuſcoa, en Eſpagne. Elle baigne Toloſa, & ſe décharge dans la mer de Biſcaye, à Orio.

ORIO. *Orium*. Petite ville ou bourg d'Eſpagne. Ce lieu eſt ſur la côte du Guipuſcoa, à l'embouchure de l'Orio, & à trois lieuës de S. Sebaſtien, vers le couchant. Quelques Geographes prenent Orio pour l'ancienne *Menoſca*, petite ville des Vardules, laquelle d'autres mettent à *Guetaria*.

ORIOL. voyez *Lauriol*.

ORIOLO. *Aureolum*. Petit bourg de l'Etat de l'Egliſe. Il eſt dans la Romagne, entre la ville de Fayence, & celle de Citta del Sole.

ORIOLO, *Oriolum*. Bourg du Patrimoine de S. Pierre,

S. Pierre, en Italie. Il eſt à une lieuë du lac de Bracciano, vers le couchant. C'étoit anciennement une ville Epiſcopale, qu'on appelloit *Forum Claudii*, ou *Forum Clodii*.

ORISTAGNI, ORISTAN. *Oriſtanum*, *Arboræ*. Ville de la Sardaigne. Elle eſt ſur le golfe d'Oriſtagni, à quatorze lieuës de Cagliari, vers le couchant. Oriſtagni eſt Archiépiſcopale, mais mal peuplée, à cauſe que l'air y eſt mal ſain, les François la ſaccagerent l'an 1637.

ORISTAGNI, le Golfe d'Oriſtagni. *Oriſtanenſis* ou *Arboreus Sinus*. Ce golfe eſt en la côte occidentale de la Sardaigne, prés de la ville d'Oriſtagni, dont il a pris ſon nom.

ORISTAGNE, Marquiſat. *Arborenſis Marquionatus*. C'étoit autrefois un petit Etat Souverain, qui prenoit ſon nom de ſa capitale, & qui comprenoit la plus grande partie de la Province de Cagliari, en Sardaigne. Les Eſpagnols en ſont maintenant les maîtres, de même que de tout le reſte de l'Iſle.

ORISTAN. *Oriſtanum*. C'étoit une petite ville, conſtruite par les Eſpagnols, ſur la côte meridionale de la Jamaique. Elle n'eſt plus qu'un village.

ORIXA. *Orixa*. Ville capitale du Royaume d'Orixa. Elle eſt ſituée ſur une montagne, à quarante lieuës de Golconde, vers l'orient ſeptentrional. Quelques Geographes conjecturent qu'elle pourroit être l'*Argirus* ou *Argires* de Ptolemée.

ORIXA, le Royaume d'Orixa. *Orixæ Regnum*. Ce Royaume eſt dans la Preſqu'iſle de l'Inde deçà le Gange, ayant au midi le Royaume de Golconde; au levant le golfe de Bengale; au couchant & au nort la riviere de Guenga, qui le ſepare du Mogoliſtan. Il prend ſon nom d'Orixa ſa capitale, & il apartenoit au Roy de Golconde, mais le Grand Mogol s'en eſt rendu le maître.

ORLAMONDE. *Orlamunda*. Petite ville de la Thuringe. Elle eſt ſur la Sala, vis à vis de l'embouchure de l'Orla, d'où elle a pris ſon nom, qui ſignifie la *bouche de l'Orla*. Elle a un pont ſur la Sala, à trois lieuës au deſſus de Jena.

ORLANDO, Cap d'Orlando, ou de S. Martino. *Orlandi Caput*. Ce cap eſt en la côte ſeptentrionale de la Vallée de Demona, en Sicile, à cinq ou ſix lieuës de la ville de Patti, vers le couchant. Quelques Geographes le prenent pour celuy, qu'on nommoit anciennement *Agathyrium*, ou *Agatirnum*.

ORLEANS. *Aurelianum*, *Aurelia*, anciennement *Aurelia*, *Aureliani*, *Genabum*. C'eſt une des plus conſiderables villes de France. Elle eſt ſituée dans l'Orleanois, ſur la Loyre, environ à vingt-quatre lieuës de Paris, vers le midi. Orleans eſt une ville ancienne, fort grande, & diviſée en vingt-deux paroiſſes, bien bâtie, & ornée d'un beau pont ſur la Loyre, qui la joint à un fauxbourg, qui eſt au midi de ce fleuve. On voit ſur ce pont trois ſtatuës de bronze, dont l'une repreſente la Bienheureuſe Vierge Marie, l'autre le Roy Charles VII. & la derniere Jeanned'Arc, connuë ſous le nom de *Pucelle d'Orleans*, qu'on luy donna, parce que l'an 1428. cette fille fit lever aux Anglois le ſiege, qu'ils avoient mis devant cette ville. Au reſte, Orleans à une Univerſité celebre pour le Droit, un Bailliage, un Preſidial, un Evêché, ſuffragant de Paris, titre de Duché, dont pluſieurs fils de France ont porté le nom, une Generalité, des Threſoriers de France, & une Chambre de Monoyes. On remarque que ſon Evêque a le droit de donner la grace à tous les criminels, le jour de ſa premiere entrée dans cette ville.

ORLEANOIS. *Aurelianenſis Ager*. C'eſt une petite Province de France. Elle eſt entre le Gâtinois, le Blaiſois, & la Beauce. Elle eſt baignée par la Loyre, & on y voit au couchant de la ville d'Orleans, la forêt d'Orleans qui contient 70000. arpens de terre, & qui en contenoit 140000. du temps du Roy François I. Ses principaux lieux ſont Orleans capitale, Beaugeancy, Meun, Gergeau, Pluviers, Sully, & la Ferte Seneterre.

ORLEANOIS, le Gouvernement General de l'Orleanois. *Aurelianenſis Præfectura*. C'eſt une des douze parties generales, auxquelles on diviſe communement le Royaume de France. Ce Gouvernement eſt borné au nort par la Normandie, & l'Iſle de France; au couchant par la Champagne, & par la Bourgogne; au ſud par le Bourbonnois, la Marche, le Perigord, & la Saintonge, & au couchant par la mer de Gaſcogne, & par la Bretagne. On luy donne cent lieuës dans ſa plus grande longueur du levant au couchant, & ſoixante-huit du nort au ſud. C'eſt le Païs le mieux arroſé de la France, la Loyre, le Cher, l'Indre, la Vienne, la Mayenne, la Sarte, le Loir, & la Charente ſont ſes principales rivieres. Le terroir y eſt generalement fort fertile en blé, vin, fruits & pâturages. On diviſe le Gouvernement Orleanois en quatorze petites Provinces; la *Beauce*, le *Perche*, le *Vendomois*, & le *Maine* ſont au nort; le *Poitou*, l'*Angoumois*, & l'*Aunis* au midi. On trouve les autres ſept le long de la Loyre dans cet ordre, & commençant par le levant, *Nivernois*, *Berry*, *Gaſtinois*, *Orleanois Particulier*, *Blaiſois*, *Touraine*, & *Anjou*. Orleans eſt la ville capitale de ce Gouvernement, on marquera les autres, qui ſont en grand nombre en parlant de chaque Province en particulier.

ORLEANS, le Royaume d'Orleans. *Aurelianense Regnum.* C'eſt un des quatre Royaumes, qui ſe forma en France par le démembrement de cette Monarchie, ſous la premiere race de ſes Rois. On ne ſçait pas bien quelles Provinces il renfermoit. Orleans, qui luy donnoit le nom, en étoit la capitale.

ORLEANS, l'Iſle d'Orleans. *Aurelianenſis Inſula.* Cette iſle eſt dans le Canada, en l'Amerique Septentrionale. Elle eſt formée par la riviere de S. Laurens, à quelques lieuës au deſſous de Quebec. On luy donne huit lieuës de long, & environ la moitié de large, & on dit qu'elle eſt bien cultivée.

ORMOAS. *Ormoaſa*, anciennement *Acria.* Bourg ou petite ville à demi ruinée. Elle eſt dans la Zaconie, en Morée, ſur le golfe de Colochine, à deux lieuës de l'embouchure du Vaſilipotamo, vers le levant.

ORMUS. *Ormuzium*, anciennement *Armuzia*, *Armuza*, *Armozus*, *Harmoſa*, & ſelon quelques uns *Organa.* C'eſt une petite iſle, qui n'a pas davantage de trois lieuës de circuit. Elle eſt au milieu du détroit de Moſſandan, qui ſepare le golfe de Balſera de celuy d'Ormus. Il y avoit dans cette iſle une ville fameuſe par le commerce des perles, & capitale d'un petit Royaume, qui s'étendoit le long des côtes du golfe d'Ormus, du côté de l'Arabie, & de celuy de la Perſe. Les Portugais prirent la ville d'Ormus, l'an 1507. y bâtirent une bonne citadelle, & ſe rendirent le Roy tributaire. Mais l'an 1622. le Roy de Perſe, aidé par les Anglois, prit cette ville, qu'il ruina, & la fortereſſe, qu'il conſerve encore. Il ſe rendit maître de tout ce que le Roy d'Ormus tenoit en Perſe, & les Arabes de ce qu'il poſſedoit en Arabie, ainſi finit ce Royaume.

ORMUS, le Golfe d'Ormus. *Sinus Armuzianus*, ou *Caramanicus.* Ce golfe eſt une partie de la mer Arabique. Il s'étend depuis le détroit de Moſſandan, juſqu'au cap de Raz-al-Gate, ayant l'Arabie Heureuſe au midi, & la Caramanie en Perſe, au nort.

ORMUS, le Cap d'Ormus. *Armuzum Extremum.* Cap de la Perſe. Il eſt aux confins du Fars, & du Kherman, au couchant de l'iſle d'Ormus, & il fait, avec le Cap de Moſſandan en Arabie, le détroit de Moſſandan.

ORNAIN. *Ornea.* Petite riviere de France. Elle baigne Bar-le-Duc dans le Duché de Bar, & ſe jette dans la Marne, à Vitri en Champagne.

ORNANO. *Ornanus Fluvius*, anciennement, *Pitanus*, *Titianus*, *Titanus.* Riviere de l'iſle de Corſe. Elle prend ſa ſource prés du lieu appellé Caſa di S. Pietro, & ſe decharge dans le golfe de Talabo, du côté du nort.

ORNAY. voyez *Origny*, iſle.

ORNE. *Orna*, anciennement *Olina*, *Argenos* Riviere de la Normandie. Elle baigne Sees, Argentan, & Caen, & peu aprés elle ſe decharge dans la mer de Bretagne.

ORO, Capo del Oro. voyez *Figera.*

OROMAGAN. voyez *Artomagan.*

ORONTE. voyez *Farfar.*

OROPESA. *Oropeſa*, *Oroſpeda.* Bourg avec un ancien château. Il eſt dans la Caſtille Nouvelle, en Eſpagne, entre le Tage, & les confins de l'Eſtremadure, à neuf lieuës de Placencia, vers le levant.

OROPESA, ou Guancabalica. *Guancabalica*, *Oropeſa.* Petite ville du Perou. Elle eſt ſituée au pied des montagnes, à quarante-trois lieuës de Lima, tirant vers Cuſco.

ORPHA, ORFA, ORRHAI, anciennement EDESSE. *Orpha*, *Orfa*, anciennement *Edeſſa*, *Edeſa*, *Anthiochia*, *Callirhoe*, *Juſtinopolis.* Ville de la Turquie, en Aſie. Elle eſt dans le Diarbekir, entre l'Euphrate & le Chabur, environ à trente-cinq lieuës d'Alep, du côté du levant, & à vingt-trois de Rika, vers le nort. Cette ville eſt fort ancienne; les Turs croyent que le Patriarche Abraham y a demeuré. Ils y ont une Moſquée, conſacrée à ce Patriarche, & ils y nourriſſent auſſi dans un vivier, revêtu de pierres de taille, du poiſſon, qu'ils appellent le poiſſon d'Abraham, où perſone n'oſeroit toucher. On dit qu'elle a été le ſiege du fameux Abgarus, Roy des Osrhoeniens, & elle le fut de l'un des Comtés, que les Chrétiens Occidentaux fonderent en Aſie, du temps du Royaume de Jeruſalem. Elle fut preſque ruinée par un tremblement de terre ſous l'Empire de Juſtin, qui la fit réparer, & luy donnale nom de *Juſtinopolis*, c'eſt à dire, la *ville de Juſtin.* Elle eſt encore une des plus conſiderables du Diarbekir. Elle a un Archevêché, un Sangiac, ou Gouverneur particulier, qui entretient une bonne garniſon, pour s'oppoſer aux courſes des Arabes, & elle eſt renommée pour ſes Maroquins noirs, qui ſont les plus beaux, qui viennent du Levant de cette couleur.

ORPHEA. voyez *Alphée.*

ORSERA. *Urſerium.* Petite ville des Venitiens. Elle eſt ſur la côte de l'Iſtrie, à l'embouchure du Lemo, entre la ville de Rovigno, & celle de Parenza.

ORSIMARSO. *Orſimarſum.* Bourg du Royaume de Naples. Il eſt dans la Calabre Citerieure, prés de la riviere de Laino, à trois lieuës de la ville & du golfe de Scalea. On la prend pour la petite ville des Brutiens, nommée *Abiſtrum*, *Albiſtrum*, & ſelon quelques uns *Urgentini.*

ORSOY. *Orſoium*, *Orſovium*. Petite ville du Duché de Cleves, en Weſtphalie. Elle eſt ſur le côté droit du Rhin, à une lieuë au deſſus de Rhynbergue, aux confins du Dioceſe de Cologne, & du Comté de Meurs. Cette ville étoit autrefois fortifiée, & les Hollandois y tenoient garniſon. Les François la prirent l'an 1672. & aprés l'avoir démantelée, ils la rendirent à l'Electeur de Brandebourg.

ORSSA. *Orſſa*. Ville du Palatinat de Mſciſlaw, en Lithuanie. Elle eſt fortifiée, défenduë par une bonne citadelle, & ſituée au confluant de l'Orſca, & du Boriſthene, à dix-huit lieuës au deſſous de Smolensko, & à douze au deſſus de Mohilow.

ORTA, ORTI, *Orta*, *Hartanum*. Petite ville de l'Etat de l'Egliſe, en Italie. Elle eſt dans le Patrimoine de S. Pierre, prés du Tibre, vis à vis de l'embouchure de la Nera, à onze lieuës au deſſus de Rome. Orta a un Evêché, mais qui eſt uni à celuy de Citta Caſtellana depuis l'an 1437.

ORTA. *Horta*. Petite ville du Duché de Milan. Elle eſt dans le Novarois, à huit lieuës de Novare, vers le nort, ſur une petite preſqu'ille, formée par le lac d'Orta, en latin *Hortanus Lacus*.

ORTEGAL, le Cap d'Ortegal. *Ortegala Caput*, anciennement *Trileucum Promontorium*. Ce cap eſt dans le Royaume de Galice, en Eſpagne, à quatorze lieuës de la Corune, du côté du nort. Il prend ſon nom du bourg d'Ortegal, qui y eſt ſitué.

ORTENBURG. *Ortemburgum*. Petite ville ou bourg du Cercle d'Aûtriche. Il eſt dans la Carinthie, ſur la Drave, aux confins du Dioceſe de Saltzbourg. Ortenburg a eu autrefois ſes Seigneurs particuliers, qui étoient Comtes de Sternberg.

ORTHES. voyez *Ourtes*.

ORTNAW. *Ortnavia*. Petit Païs de la Souabe, en Allemagne. Il eſt entre les terres de Bade, les Comtés d'Eberſtein & de Furſtenberg, & le Rhin, qui le ſepare de l'Alſace. Ce païs n'a pas davantage de ſix ou ſept lieuës de longueur, & de largeur. Il n'y a de villes que celles d'Offenbourg, de Gengenbach, & de Zell, qui ſont Imperiales. Le plat Païs apartient à la Maiſon d'Aûtriche, à la reſerve des Bailliages d'Oberkirck, & d'Oppenaw, qui ſont de l'Evêché de Strasbourg.

ORTONA. *Ortona*. Petite ville avec Evêché, auquel eſt uni celuy de Campoli. Elle eſt mal peuplée, & ſituée ſur la côte de l'Abruſſe Citerieure, à quatre lieuës de Civita di Chieti, dont elle eſt ſuffragante. Le Duc de Parme eſt Seigneur d'Ortona.

ORTOPOLA. *Ortopla*, *Ortopola*. C'étoit anciennement une petite ville de la Liburnie; ce n'eſt maintenant qu'un village de la Morlaquie, ſitué prés de la ville de Segna, vis à vis de l'iſle de Vegia.

ORVAL. *Aurea Vallis*. Village avec une celebre Abbaye de l'Ordre de Ciſtaux. Il eſt dans le Duché de Luxembourg, à deux lieuës & demi de Montmedy, vers le nort.

ORUBA. *Oruba*. C'eſt une des Iſles Antilles de Sottavento. Elle eſt entre celle de Curaço, & de Venezuela, & appartient aux Hollandois.

ORVIETAN. *Ager Urbevetanus* ou *Orvietanus*. Province de l'Etat de l'Egliſe, en Italie. Elle eſt entre le Duché de Caſtro, le Patrimoine de S. Pierre, le Duché de Spoleto, le Perugin, & le Siennois, en Toſcane. C'eſt un petit Païs, dont l'air eſt fort ſain, & le terroir agreable, & fertile. Il s'étend des deux côtés de la Chiane, & ſes lieux principaux ſont Orviete capitale, Acqua Pendente, & Bagnarea.

ORVIÉTE. *Orvietum*, *Urbevetum*, *Urbivetum*, anciennement *Urbs Vetus*, *Oropium*, *Orobium*, *Orbitum*, *Herbanum*. Ville capitale de l'Orvietan. Elle eſt prés de la Paglia, à une lieuë de ſon embouchure dans le Tibre, & à dix lieuës de Perugia, vers le midi. Orviete eſt Epiſcopale, ſuffragante immediatement du Pape. C'eſt une place forte par ſa ſituation ſur un rocher, eſcarpé de tous côtés, & par ſes travaux.

OSA. *Oſa*. Petite riviere du Sienois, en Toſcane. Elle ſe décharge dans la mer à Telamone Vecchio.

OSCHERLEBEN. *Oſcherleba*. Bourg ou petite ville de la Baſſe Saxe. Ce lieu eſt dans la Principauté d'Halberſtat, aux confins du Duché de Magdebourg, à huit lieuës de la ville de ce nom, vers le couchant.

OSEO. *Oſea*. Il y a deux villages de ce nom ſur la côte occidentale de la Sardaigne. L'un prés de Caſtel Doria; l'autre à deux lieuës de Boſa, vers le couchant meridional. Quelques Geographes mettent l'ancienne ville d'*Oſea* au premier, & d'autres au dernier.

OSERO, OSORO. *Auſara*, *Abſorus*, *Abſortus*, *Apſorrus*, *Abſyrtium*, *Abſyrtos*. C'eſt une iſle du golfe de Veniſe. Elle apartient aux Venitiens. Elle eſt au midi de celle de Cherſo, & ſi proche qu'elle luy eſt jointe par un pont. Oſero en latin *Auſarenſis Civitas*, & *Abſorus*, en eſt la capitale, & elle a un Evêché, ſuffragant de Zara.

OSMO, OSMO. *Auximum*, *Auxumum*, *Oximum*. Petite ville Epiſcopale, qui n'eſt ſuffragante d'aucun Archevêque. Elle eſt dans la Marche d'Ancone, Province de l'Etat de l'Egliſe, ſur la Muſone, à cinq lieuës au deſſus de Lorette.

OSMO, Borgo d'Oſmo. *Uxama*, *Auxima*. C'eſt une petite ville d'Eſpagne. Elle a une Academie fondée l'an 1550. & un Evêché ſuffragant de Tolede, & elle eſt ſituée ſur le Douro, à dix lieuës de Siguença, vers le nort. On voit ſur le Doure, vis à vis de Borgo d'Oſmo, l'ancienne Oſme, qui fut ruinée par les Mores, & où il ne reſte que quelques chetives maiſons.

OSMIANA. voyez *Oſſmiana*.

OSNABRUG. *Oſnabrugum*, *Oſnabrucum*. Ville de la Weſtphalie. Elle eſt Anſeatique, capitale de l'Evêché d'Oſnabrug, & ſituée ſur la riviere d'Haſe, à dix ou onze lieuës de Munſter, vers le nort oriental. Oſnabrug eſt celebre par le traité, qui s'y fit entre la Suede, l'Empire, & les Princes Proteſtans d'Allemagne, au même temps qu'on traitoit la paix generale à Munſter. Elle a un Evêché, fondé par Charlemagne l'an 775. & ſuffragant de Cologne, & la citadelle de Peterbourg, reſidence ordinaire de l'Evêque.

OSNABRUG, l'Evêché d'Oſnabrug. *Epiſcopatus Oſnabrugenſis*, ou *Oſnabrucenſis*. C'eſt un des Etats du Cercle de Weſtphalie. Il eſt entre l'Evêché de Munſter, la Principauté de Minden, & le Comté de Ravensberg. Son étenduë eſt environ de treize lieuës de long, & de ſix de large, & ſes lieux principaux ſont Oſnabrug, capitale, Quakenbrugge, Forſtenove, Worde, Huntelbourg, Ibourg, & Melle. Cet Evêché a été rendu, par le traité d'Oſnabrug, alternatif entre les Catholiques Romains, & les Proteſtans; mais lors que c'eſt le tour de ceux-cy, le Chapitre, qui a le droit d'Election, ne peut prendre l'Evêque que de la Maiſon de Brunſwick, tant qu'elle ſubſiſtera de vingt-cinq Chanoinies, qui compoſent le Chapitre; il y en a trois remplies par des Proteſtants, & quatre par des Jeſuites, qui ſont obligés pour cette raiſon d'entretenir le College d'Oſnabrug, & le Predicateur de l'Egliſe Cathedrale.

OSOPO. *Oſopium*, *Oſopum*. Bourg avec un château fort. Il eſt dans le Friouli, Province de l'Etat de Veniſe, ſur la riviere de Tajamento, environ à une lieuë de la petite ville de Gemona, vers le midi.

OSORNO. *Oſornum*. Bourg de la Caſtille Vieille, en Eſpagne. Il eſt dans les montagnes, aux confins des Aſturies, & à cinq lieuës de Villa Diego. Quelques Geographes prenent Oſorno, pour la petite ville des Vaccéens, laquelle on nommoit *Segiſama Julia*, ou *Segeſama*, laquelle d'autres placent à *Veyzama*, village de la même Contrée.

OSORNO. *Oſornum*. Petite ville du Chili, en l'Amerique Meridionale. Elle eſt vers l'Archipel d'Ancud, ſur la riviere de Cabrero, à quarante-cinq ou cinquante lieuës de Villa Ricca, vers le midi. On voit dans les Andes, au levant de cette ville, le Vulcan d'Oſorno, qui eſt une de ces montagnes, qui vomiſſent des flammes.

OSRANACH, OSRUHNAH. *Oſrana*, *Oſruna*. C'eſt une grande ville de l'Usbeck, ou Mawaralnahra, en Aſie. Elle eſt capitale d'une Province, qui porte ſon nom, & ſituée environ à vingt lieuës de Samarcand; du côté du levant.

OSERA. *Oſera*. Village d'Eſpagne, ſitué dans l'Aragon, ſur l'Ebre, à cinq lieues au deſſous de Saragoſe. Quelques Geographes le prenent pour l'ancienne *Oſicerda*, petite ville des Edetans.

OSSA. voyez *Caſſowo*.

OSSERY. *Oſſoria*, *Oſſeria*. C'eſt une Contrée de la Lagenie, en Irlande. Elle eſt entre la ville de Kilkenny, & celle de Mariburow ou Queenſtowne, ſur la Nure, qui la diviſe en haut & bas Oſſery. Ce Païs a titre de Comté, & d'Evêché, dont l'Evêque fait ſa reſidence à Kilkenny.

OSSMIANA. *Oſſmiana*. Petite ville avec Chaſtellenie. Elle eſt ſur la riviere d'Oſſmiana, dans le Palatinat de Wilna, en Lithuanie, à dix lieues de la ville de Wilna, vers l'orient meridional.

OSSUNA, OSSONE. *Oſſuna*, anciennement *Orſona*, *Urſao*, *Urſo*. Petite ville d'Eſpagne. Elle a titre de Duché, & une Academie peu conſiderable, & elle eſt ſituée dans l'Andalouſie, à cinq lieues d'Ecejia, vers le midi.

OSTABARETZ. *Oſtabareſium*. C'eſt une petite Contrée de la Baſſe Navarre, en Gaſcogne, le bourg d'Oſtabat, à deux lieues de S. Palais, vers le midi, en eſt le lieu principal.

OSTALRIC. *Oſtalricum*. Petite ville d'Eſpagne. Elle eſt dans la Catalogne, ſur la riviere de Tordera, à huit lieues de Girone, du côté du midi. Elle étoit défenduë par un château, qui n'étoit acceſſible, que du côté de la ville, où il y avoit ſept rétrenchemens l'un ſur l'autre, mais fort mal entretenus. Les François prirent ce château l'an 1694. & ils le démolirent l'an 1695.

OSTENDE. *Oſtenda*. Ville des Païs-Bas. Elle eſt ſur la côte de la Flandre Eſpagnole, où elle a un fort bon port, entre Bruges & Neuport, à quatre lieues de la premiere, & à trois de la derniere. Oſtende n'eſt pas une grande ville, mais elle eſt peuplée, marchande, & ſur tout trés-forte par ſa ſituation dans des marais, & par ſes ouvrages. Elle eſt fameuſe par le ſiege que les Hollandois y ſoûtinrent contre les Eſpagnols, depuis le 15. Juillet 1601. juſqu'au 20. Septembre 1604. qu'elle fût rendue, n'étant plus qu'un monceau de ruines.

OSTERLAND. voyez *Altenbourg*. Duché.

OSTER-

OSTERWIEG. *Oſterwicum.* Petite ville de la Baſſe Saxe. Elle eſt dans la Principauté d'Halberſtat, à cinq lieues de la ville de ce nom, vers le couchant, & ſur la riviere d'Olſe. Oſterwieg eſt défendue par un bon château. Elle portoit autrefois le nom de Selingſtat. Charlemagne y fonda l'Evêché, qui fut enſuite transferé à Halberſtat.

OSTIE. *Oſtia Tiberina.* C'étoit une ville de l'Italie, ſituée à l'embouchure du Tibre, à quatre lieues de Rome. Elle fut fondée par Ancus Martius, quatriéme Roy de Rome, détruite par les Saraçins, & demeurée deſerte, parce que l'air y eſt fort mauvais. Elle conſerve pourtant le titre d'Evêché, dont le Doyen des Cardinaux eſt toûjours revêtu. Il y a une nouvelle Oſtie, vis à vis de l'ancienne, mais on n'y voit qu'un monceau de huit ou dix maiſons. Miſſon.

OSTIGLIA. *Hoſtilia.* Petit bourg, mais ancien. Il eſt dans le Mantuan, en Lombardie, ſur le bord ſeptentrional du Pô, vis à vis du bourg de Rever, & à dix lieues au deſſus de Ferrare.

OSTIOUG. voyez *Onſtioug.*

OSTRACINE. *Oſtracine.* C'étoit anciennement une ville Epiſcopale, ſuffragante d'Alexandrie, & ſituée dans l'Egypte, ſur la côte de la mer Mediterranée, à dix-huit lieues de Damiete. Elle eſt reduite en un village nommé *Oſtragioni.*

OSTREVANT, ou l'iſle de S. Amand. *Auſtrebatium, Auſtrebatium, Auſtrebatenſis Pagus, Inſula S. Amandi.* Ce Païs étoit autrefois une partie du Comté de Valenciennes. Il en eſt maintenant une du Haynaut. Il eſt aux confins de la Flandre, & de l'Artois, & renfermé entre l'Eſcaut, la Scarpe, & la Sanze. Bouchain & S. Amand en ſont les lieux principaux.

OSTROG. *Oſtrogium.* Ville forte, avec une bonne citadelle, & titre de Duché. Elle eſt dans la Haute Volhynie, en Pologne, ſur la riviere d'Horin, environ à vingt-huit lieues de Luſuc, vers le levant.

OSTROGOTHIE, ou OSTROGOTHLANDE, c'eſt à dire le Païs des Goths Orientaux. *Oſtrogothia, Gothia Orientalis.* Province de la Gothie, une des grandes parties du Royaume de Suede. L'Oſtrogothie eſt bornée au couchant par le lac Weter, qui la ſepare de la Weſtrogothie. Elle a la Sudermanie au nort, la Smalande au midi, & la mer Baltique au levant. Sa longueur du couchant au levant eſt de vingt-trois lieues, ſa largeur eſt auſſi grande vers le couchant, mais beaucoup moindre vers le levant. Ses lieux principaux ſont Lincoping, Norkoping, Sunderkoping, Northolms, & Stegebourg. Au reſte, on comprend quelquefois ſous l'Oſtrogothie, la Smalande, avec les iſles de Gothland, & d'Oeland.

OSTROVICE. *Oſtrovica.* Bourg avec un bon fort. Il eſt dans la Morlaquie, ſur la riviere d'Unna, à ſix lieuës de Segna, vers le levant. Les Venitiens ont autrefois ruiné ce lieu, mais l'an 1683. ils ont trouvé à propos de le reparer, & d'y mettre une garniſon. Quelques Geographes le prenent pour l'ancienne *Arauzona, Arauſa,* petite ville de l'Illyrie.

OSTUNI. *Oſtunium.* Petite ville Epiſcopale, & bien peuplée. Elle eſt dans la Terre d'Otrante, Province du Royaume de Naples, prés de la Terre de Bary, & du golfe de Veniſe, à cinq lieuës de Brindes, dont elle eſt ſuffragante. Le terroir d'Oſtuni eſt fort bien cultivé, & il eſt tout chargé d'oliviers, & d'amandiers.

OSZURGHETI. *Oszurietum.* Petite ville de la Georgie, en Aſie. Elle eſt capitale du Royaume de Guriel, & la reſidence du Prince de ce nom.

OTHANA, OTANA. *Othana.* C'étoit autrefois une ville Epiſcopale, ſituée dans la partie ſeptentrionale de l'iſle de Sardaigne. Elle eſt ruïnée, & il ne reſte plus parmi ſes maſures qu'une Egliſe, qui porte ſon nom. Son Evêché à été transferé à Algieri.

OTMAGIUCHI. voyez *Lali.*

OTMARS, OTMARSSEN. *Otmarſia.* Village avec Abbaye. Il eſt dans la Haute Alſace, prés du Rhin, à deux ou trois lieuës de Newenbourg, vers le couchant. On croit que ce village eſt un ancien lieu des Triboces, nommé *Stabula, Ad Stabula.*

OTRANTE. *Hydruntum, Hydrus.* Ville qui a donné ſon nom à la Terre d'Otrante, une des Provinces du Royaume de Naples. Elle eſt ſituée ſur la côte orientale, à ſix ou ſept lieuës de Leccie, & elle a un bon port, d'où le paſſage en Grece eſt le plus court, & le plus commode. Elle fut priſe, & pillée par Mahomet II. l'an 1480. mais elle s'eſt rétablie. Elle eſt fortifiée, défenduë par une bonne citadelle, & elle eſt le ſiege d'un Archévêque.

OTRANTE, la Tere d'Otrante. *Provincia Hydruntina, Hydruntinum Territorium.* C'eſt une partie de la Pouille, & une des douze Provinces du Royaume de Naples. Elle eſt une grande Preſqu'iſle, qui eſt bornée au couchant par la Terre de Bary, & par la Capitanate, baignée au nort par le golfe de Veniſe, au midi par celuy de Tarente, & au levant par la mer Ionienne. Cette Province peut avoir trente-deux lieuës du couchant au levant, & neuf dans ſa plus grande largeur, du nort au ſud. C'eſt un Païs plein de montagnes, & aſſez ſec; il produit pourtant quantité d'olives, de figues, & du vin. On y voit une eſpece d'a-

raignes, qu'on nomme des *Tarentoles*, dont la morſure eſt fort venimeuſe, & ne ſe guerit, dit-on, qu'en danſant au ſon des inſtrumens de muſique. Il y a auſſi de ces ſerpens Amphibies, que les Grecs appelloient *Cherſydres*. Enfin ce Païs eſt ſouvent brouté par les ſauterelles; mais on aſſure, que la Providence y a fait naître une eſpece d'oyſeaux, qui font la guerre à ces ſauterelles, & qui les mangent. Les ſauterelles, que ce Païs a le plus à craindre, ſont les Corſaires Turcs, qui y font ſouvent des deſcentes, pillent la campagne, & emmenent en eſclavage tous les habitans, qu'ils peuvent attraper. Auſſi a-t-on conſtruit tout le long de ſes côtes un nombre incroyable de tours, où l'on tient du canon, & du monde, pour s'oppoſer à ces ennemis. Toutes ces incommodités n'empêchent pas que la Terre d'Otrante n'ait un aſſez grand nombre de villes. Otrante, Brindes, & Tarente Archiépiſcopales, Leccie Epiſcopale & capitale, à la place d'Otrante, qui l'étoit autrefois, Caſtro, Gallipoli, Matera, Matola, auſquelles on peut ajoûter S. Maria di Leuca, Alęſſano, Ugento, Nardo, Oſtuni, & Caſtellaneta, qui ſont toutes Epiſcopoles.

OTRANTE, le Cap d'Otrante. *Hydrus Promontorium*. Ce cap eſt prés de la ville d'Otrante, du côté du nort, une ligne tirée de ce cap juſqu'aux côtes de l'Epire, au travers de la bouche du golfe de Veniſe, fait la ſeparation de ce golfe d'avec la mer Ionienne.

OTRICOLI. *Otriculum*, *Otriculum Novum*. Petite ville de l'Etat de l'Egliſe, en Italie. Elle eſt dans le Duché de Spoleto, entre Narni & Citta Caſtellana. Otricoli eſt ſur une petite montagne, à demi lieuë du Tibre, où eſt ſitué le village nommé *Civita d'Ocria*, qui eſt proprement l'ancienne ville Epiſcopale, que l'on appelloit *Otriculum*, *Otriculum*, *Ocriculi* & *Utriculum*.

OTTENWALD. voyez *Odenwaldt*.

OTTESUND. *Othonis Fretum*. C'eſt un détroit du golfe d'Alborg, en Jutlande. Ce détroit eſt aux confins des Dioceſes d'Alborg, & de Rypen, un peu au levant de la ville de Lemvig. Il a pris ſon nom de l'Empereur Othon, qui s'avança dans la Jutlande juſqu'à ce détroit.

OTTING. voyez *Oetting*.

OTTOSCHATZ. *Ottoſchatum*. Bourg de la Morlaquie, ſitué à quatre lieuës de Segna, vers l'orient. Quelques Geographes prenent ce bourg, pour l'ancienne *Arucia*, petite ville de la Liburnie, laquelle d'autres placent à *Bregna*, village voiſin.

OUAHAL, OUALCHRE &c. voyez *Wahal*, *Walchre*, & ainſi des autres.

OUAXACA. voyez *Guaxaca*.

OUCHE, le Païs d'Ouche. *Uticenſis Tractus*. C'eſt un petit Païs de la Normandie. Il eſt au couchant de la riviere d'Iton, & de la ville d'Evreux. On en ignore maintenant les bornes.

OUDENARDE. *Aldenarda*. Ville des Païs-Bas, capitale d'une Chaſtellenie de la Flandre Eſpagnole, & ſituée ſur l'Eſcaut, qui la partage en deux, entre Gand & Tournay, à cinq lieuës de la premiere, & à ſix de la derniere. Oudenarde eſt conſiderable par ſon commerce, & par les belles tapiſſeries qu'on y fabrique, & l'eſt encore davantage par ſes fortifications, & par ſa citadelle. Les François la prirent l'an 1658. & ils la rendirent par la paix des Pyrennées: ils la réprirent l'an 1667. & ils la rendirent encore par la paix de Nimegue l'an 1679. Les Eſpagnols en ſont maintenant les maîtres.

OUDEWATER. *Aqua Veteres*, *Oudevatera*. Petite ville des Provinces Unies. Elle eſt dans le Comté de Hollande, ſur le petit Yſſel, entre Goude ou Tergow, & Utrecht, à deux lieuës de la premiere, & à trois de la derniere.

OVERISSEL, OVER-YSSEL, ou TRANSISALANE. *Tranſiſalana Provincia*, *Tranſiſalania*. C'eſt une des Provinces Unies des Païs-bas. Elle eſt bornée au midi par le Weluwe, & par le Comté de Zutphen, au nort par la Friſe, & par la Seigneurie de Groningue. Elle a au levant l'Evêché de Munſter, & le Comté de Benthem; & & au couchant la Zuyderzée. L'Overiſſel peut avoir vingt lieuës du nort au ſud, & quatorze du couchant au levant. Il eſt plein de grands marais, & diviſé en trois principales Contrées, 1. le Salland, ſous lequel on comprend le petit Païs de Vollenhove, eſt au couchant; 2. le Drente, 3. le Twente, qui ſont au levant, celuy-là vers le nort, & celuy-cy vers le ſud. Ses villes principales ſont Deventer capitale, Zwol, Campen, Coeworde, Oldenſael, Stenwick, & Swarteſluis. Cette Province apartenoit autrefois à l'Archevêque d'Utrecht, & elle a pris ſon nom, qui ſignifie le *Païs au delà de l'Yſſel*, de ſa ſituation par rapport à la ville d'Utrecht. L'Archévêque Henry de Baviere la ceda avec la Seigneurie d'Utrecht à l'Empereur Charles Quint l'an 1527. & ainſi elle devint une des Provinces des Païs-Bas.

OUESSANT, c'eſt à dire, les ſables du couchant. *Uxantus*. C'eſt une petite iſle de France, ſituée à trois lieuës de la côte occidentale de la Bretagne, à l'endroit où elle commence à tourner vers le nort. Elle n'a que trois lieuës de circuit, quelques villages, & un château pour leur défence. On voit entre cette iſle, & la côte de la Bretagne, pluſieurs autres petites iſles, que l'on appelle en general les iſles d'Oueſſant.

OUGLIN.

OUGLIN. *Ouglinum.* Bourg ou petite ville de la Morlaquie. Elle eſt à la ſource de la riviere de Dobra, & à cinq lieuës de la ville de Segna, vers le nort. On la prend communement pour la petite ville de la Liburnie, qu'on nommoit anciennement *Avendo*, *Avendonis*, & *Vendum*.

OUGNON, L'OUGNON, ou LE LOUGNON. *Ligno.* Riviere qui a ſa ſource dans les montagnes de Vauge, aux confins de la Lorraine, traverſe une partie de la Comté de Bourgogne, baigant Servance, Monboſon, & quelques autres lieux peu conſiderables, & ſe décharge dans la Saone, vis à vis de Talemay, à trois lieues au deſſous de Gray.

OVIEDO. *Evetum.* Ville d'Eſpagne, capitale de l'Aſturie d'Oviedo. Elle eſt au confluant de l'Ove, & de la Deva [d'où il ſemble qu'elle a pris ſon nom] entre la ville de Leon, & celle d'Aviles, à dix-ſept lieues de celle-là, & à dix de celle-cy. Oviedo a une Univerſité peu fameuſe, & un Evêché, ſuffragant de Compoſtello. Elle a été bâtie des ruines d'une ancienne ville, que l'on nommoit *Lucus Aſturum.*

OVIEDO, le Royaume d'Oviedo. *Ovetanum Regnum.* Ce Royaume fut érigé dans les Aſturies environ l'an 717. par les Chrêtiens, qui s'y retirerent, lors que les Maures eurent conquis le reſte de l'Eſpagne. Pelage en fut le premier Roy, & ſes Succeſſeurs ayant conquis la Galice, & la partie ſeptentrionale du Royaume de Leon, tranſporterent la reſidence en la ville de ce nom, & prirent le titre de Rois de Leon.

OVIEDO, Sierra d'Oviedo. voyez *Aſturies*, monts.

OUKHAM. *Ochamum.* Bourg avec un château. C'eſt le lieu principal du petit Comté de Rutland, en Angleterre. Il eſt ſur la riviere de Guvash, entre Leiceſter, & Peterburg, environ à cinq lieues de chacune de ces villes.

OULO, ULA, ILLA. *Ula.* Petite ville ou bourg de la Suede. Ce lieu, bâti de nouveau, & fortifié, eſt ſitué dans la Cajanie ou Bothnie Orientale, à l'embouchure de la riviere d'Ula dans le golfe de Bothnie.

OULX. *Oulcium.* Bourg avec une Abbaye conſiderable de l'Ordre des Chartreux. Elle eſt dans le Dauphiné, aux confins du Piémont ſur la Doire, entre Briançon & Suſe, à quatre lieues de toutes les deux. Quelques Geographes prenent Oulx pour l'ancien *Ocelum*, bourg des Brigantiens, lequel d'autres mettent à *Exilles.*

OVO, l'Iſle de l'Ovo. *Inſula Ovi*, anciennement *Epla.* C'eſt une petite iſle du golfe de Colochine. Elle eſt ſur la côte meridionale de l'iſle de Cerigo, & elle a pris ſon nom moderne de ſa figure, qui eſt ovale.

OURIQUE. *Orichium*, *Urica*, *Uricum.* Bourg du Portugal. Il eſt dans l'Alentejo, prés du Zadaon, à onze lieuës de Silves, du côté du nort. Alfonſe Duc de Portugal défit en ce lieu cinq Rois Maures l'an 1139. prit le titre de Roy de de Portugal, & pour ſes armes cinq têtes de Maures, que ſes Succeſſeurs portent encore dans leur écû.

OURS, l'Iſle des Ours, appellée par les Flamands Beeren Eyland. *Inſula Urſina.* C'eſt une iſle, qu'on a découverte dans l'Ocean Glacial, entre le Nord-Cap & les côtes du Spitzberge, ſous le 74. dégré de latitude. Apparenment qu'on n'y a rien veu de plus remarquable que des Ours, puis qu'on luy en a donné le nom.

OURT, OURTE. *Urta.* Riviere des Païs-Bas. Elle prend ſa ſource à Ourt, dans le Luxembourg, baigne Homfalize, la Roche en Ardenne, & Durbuy, reçoit la Veze, & ſe décharge dans la Meuſe, vis à vis de la ville de Liege.

OURTES, ORTES, ORTHES. *Orteſium.* Petite ville de France, ſituée dans le Bearn, ſur le Gave du Pau, à neuf lieuës au deſſous de la ville de Pau. Ourtes eſt défenduë par le château de Moncade, & les Proteſtans y avoient un College avant la revocation de l'Edict de Nantes.

OUSCHE. *Oſcarus*, *Oſcara.* Riviere du Duché de Bourgogne. Elle baigne Dijon, & ſe décharge dans la Saone, un peu au deſſus de S. Jean de Laune.

OUSE. *Urus.* Riviere d'Angleterre. Elle coule dans le Comté d'Yorck; baigne la ville de ce nom, & ſe décharge dans le golfe d'Humber, au couchant de la ville d'Hull.

OUSTE, L'OUSTE, ou L'AUST. *Ouſta*, *Auſta.* Riviere de la Bretagne, en France. Elle baigne Uxel, Loudeac, Rohan, Joſſelin, Maleſtroit, & ſe décharge dans la Vilaine, un peu au deſſous de Rhedon.

OUSTIOUG. *Uſtiuga.* Ville capitale de l'Ouſtioug, en Moſcovie. Elle eſt fortifiée par un château, & ſituée ſur la Suchana ou Dwina, vis à vis de l'embouchure de Jug, à quatre-vings lieuës au deſſous de Wologda, & à une pareille diſtance au deſſus de S. Michel Archangel.

OUSTIOUG. *Uſtiuga.* Province de la Moſcovie. Elle eſt entre celles de Dwina, de Wologda, de Niſi-Novogrod, de Czermiſſi, de Wiadski, de Permski, & de Condinski. Cette Province a beaucoup d'étenduë; mais une grande partie en eſt chargée de forêts. Elle eſt baignée par la riviere de Suchana ou de Dwina, & par celles de Jug, & de Witſogda. Elles ſont toutes ſi abondantes en poiſſons, que les habitans aprés les avoir ſechés, & endurcis au Soleil, les conſervent pour en faire leur principale nourriture.

OUTIN.

OUTIN. voyez *Eutyn.*

OUTRE-MER, le Païs d'Outre-Mer. *Transmarina Partes, Ultramarina Regio.* On a donné autrefois ce nom aux Contrées de l'Afie, qui ſont prés de la mer Noire, & de la Mediterranée, & on y comprenoit l'Armenie, la Natolie, la Syrie, l'Arabie, & même l'Egypte; Païs, qui ſont au delà de la mer par rapport à l'Europe. Il ſemble que ce nom ſoit né au temps des celebres Croiſades des Chrêtiens Occidentaux en Orient; car on diſoit communement *faire le voyage d'Outre-Mer*, pour marquer qu'on alloit faire la guerre aux Infideles en la Terre Sainte.

OUTRE-MEUSE, le Païs d'Outre-Meuſe. voyez *Limbourg*, Duché.

OWAR. On donne ce nom à deux villes de la Hongrie, à Newhauſel, & à Altenbourg, voyez *Altenbour & Newhauſel.*

OWERFLAKE'E. *Transflachoana Inſula.* C'eſt une iſle du Comté de Hollande. Elle eſt dans l'entrée du golfe de Bies-Bos, aux confins de la Zeelande, & du Brabant; & au midi d'un grand banc de ſable, qu'on appelle *Flakée*, d'où elle a pris ſon nom, qui ſignifie *au delà de Flakée.* Il n'y a point de ville dans cette iſle, & Sommerdyck en eſt le lieu principal.

OWERRE, ou OVEIRO. *Owerrum*, ou *Oveirum Regnum.* C'eſt un petit Royaume de l'Afrique. Il eſt renfermé dans les bornes qu'on donne à celuy de Benin; & il a ſa capitale de même nom, environ à vingt lieuës de la ville de Benin, vers le midi. Ce qu'on dit de particulier de ce Païs eſt, que quand on l'a découvert, le Roy, & ſans doute pluſieurs de ſes ſujets étoient Chrêtiens.

OWRUCZE. *Ovrucza.* Ville du Royaume de Pologne. Elle eſt dans la Haute Volhynie, vers les confins de la Baſſe, & de la Lithuanie, ſur la riviere de Noren, à trente lieuës de Kiovie, vers l'occident ſeptentrional.

OXFORD. *Oxonium*, *Oxonia*, *Oxfordia.* Ville d'Angleterre, capitale du Comté d'Oxford. Elle eſt ſur la Tamiſe, entre Londres & Gloceſter, à ſeize lieuës de la premiere, & à douze ou treize de l'autre. Oxford eſt une ville mediocrement grande, bien bâtie, & bien peuplée. Elle a un Evêché, ſuffragant de Cantorbery; mais ce qui la rend plus celebre eſt ſon Univerſité. Elle a dix-huit Colleges, dont celuy de la Magdelaine eſt le mieux bâti, & une Bibliotheque, qui paſſe pour une des plus belles de l'Europe, tant à cauſe du grand nombre de ſes bons livres, & de ſes rares manuſcrits, que de ſa grande propreté. Cette Univerſité a le privilege d'envoyer deux Députés pour le Parlement d'Angleterre, outre les deux, que la ville nomme de ſon chef. On peut ajoûter que le celebre Jean Wiclef y fut Profeſſeur en Theologie, & y jetta les fondemens de la Reformation, ſous le regne d'Eduard III. environ l'an 1375.

OXFORD-SHIRE, c'eſt à dire le Comté d'Oxford. *Oxonia*, *Oxonienſis*, ou *Oxfordienſis Comitatus.* Province d'Angleterre. Elle eſt bornée au levant par le Comté de Buckingham; au ſud par celuy de Barck; au couchant par celuy de Gloceſter; & il a au nort ceux de Warwick, & de Northampton; la longueur de ce Comté eſt de ſeize lieuës, & ſa largeur varie de huit lieuës juſqu'à trois. Il eſt baigné par pluſieurs rivieres, particulierement par la Tamiſe, & ſon terroir conſiſte en de beaux pâturages, & en des plaines trés-fertiles. Ses lieux principaux ſont Oxford capitale, & les bourgs de Wodſtock, de Bambury, & de Burford.

OYE. *Ogia*, *Ogiaca*, *Ogea.* C'eſt une iſle de la mer de Gaſcogne. Elle eſt ſur la côte orientale de l'iſle de Re. Oye eſt fort petite, & n'a rien de conſiderable.

OYE. *Oya.* Bourg avec un bon château. Il eſt dans le Païs Réconquis, en Picardie, entre Calais & Gravelines, à deux lieuës de la premiere, & à une de la derniere. Oye donne le nom au Comté d'Oye, dont Calais eſt la capitale.

OYSE. *Oeſia*, *Æſia*, *Eſia*, quelquefois *Iſara.* Riviere de France. Elle a ſa ſource dans le Haynaut, traverſe la Picardie, où elle baigne Guiſe, & la Fere. Elle entre enſuite dans l'Iſle de France, & ayant baigné Compiegne, le Pont S. Mexant, & Pentoyſe; elle ſe décharge peu aprés dans la Seyne.

OYSEAUX, l'Iſle des Oyſeaux. voyez *Avis.*

OZACA. *Ozaca.* C'eſt une grande ville, où l'Empereur du Japon a fait bâtir un château fort magnifique. Elle eſt ſur un grand golfe de l'iſle de Niphon, à dix-ſept lieuës de la ville de Meaco, vers le midi oriental.

OZWIEZIN. *Ozwiecinum.* Ville de la Haute Pologne, ſituée ſur le Viſtule, dans le Palatinat de Cracovie, & à quatorze lieuës au deſſus de la ville de ce nom. Ozwiezin eſt couverte d'un côté par un grand marais, qui en rend l'aproche fort difficile; & elle a de l'autre une hauteur défenduë par un château, dont les murailles ne ſont que de bois. Elle a titre de Duché, & dépendoit autrefois de la Sileſie, mais l'an 1454. Jean Duc d'Ozwiezin la vendit à Caſimir III. Roy de Pologne, dont les Succeſſeurs la poſſedent encore.

P.

P A.

PACAMORES. *Pacamores.* Province de l'Audience de Quito, dans l'Amerique Meridionale. Elle eſt entre la Province de Quixos, celle de Quito, le Perou Propre, & les rivieres de Maragnon, & de l'Amazone. Il y a des mines d'or dans cette Province, & les Eſpagnols y ont les colonies de Loyola, de Valladolid, ou S. Juan de Salinas, & S. Jago de las Montanas.

PACCA. voyez *Bexa.*

PACCANDA. voyez *Belle Iſle.*

PACEM. *Pacemum.* Ville de l'iſle de Sumatra. Elle eſt ſur la côte ſeptentrionale, à trente-trois lieuës de la ville d'Achem, vers le levant. Elle eſt capitale d'un Royaume, qui dépend maintenant du Roy d'Achem.

PACHACAMAC. *Pachacamaca.* C'eſt une Vallée du Perou, ſituée à quatre lieuës de la ville de Lima. Elle eſt celebre par ſa beauté, & par ſa fertilité; mais encore plus par un magnifique temple que les Incas du Perou y avoient fait bâtir, à l'honneur du Createur du ciel & de la terre, qu'ils appelloient *Pachacamac.* Lors que les Eſpagnols conquirent le Perou, ils trouverent dans ce temple des richeſſes immenſes, dont n'étant pas raſſaſiés; ils tourmenterent cruellement les habitans du Païs, pour leur faire découvrir celles, qu'ils prétendoient qu'on en avoit enlevées.

PACHINO. voyez *Paſſaro*, cap.

PACHSU. *Pachſua*, *Ericuſa.* Petite iſle de la mer Jonienne. Elle eſt au midi de celle de Corfou, & au couchant du golfe de l'Arta. Cette iſle avec celle d'Anti-Pachſu, qu'elle a au midi, étoient appellées conjointement par les anciens *Paxæ Inſulæ.*

PACIFIQUE, la mer Pacifique, ou la mer du Sud. *Pacificum Mare*, *Auſtrinus Oceanus.* C'eſt une vaſte partie de l'Ocean. Elle s'étend du nort au ſud, depuis la Terre de Jeſſo, juſqu'au tropique du Capricorne, qui la ſepare de la mer Magellanique, ayant au couchant l'Amerique, & au levant les iſles des Larrons. On l'a appellée *mer de Sud*, parce que les Eſpagnols la découvrirent à l'endroit, qui eſt au midi de la mer de Nort; & on luy a depuis donné le nom de *mer Pacifique*; parce qu'elle eſt ſi peu ſujette aux orages, que les vaiſſeaux qui partent d'Acapulco, port du Mexique, pour les Philippines, y arrivent ſouvent ſans être obligés de changer leurs voiles de place. Elle aſt diviſée en quatre parties, qu'on apelle mer de Jeſſo, de Californie, de Sud, & du Perou. On a découvert pluſieurs iſles dans cette mer, dont celles de Salomon, & la terre de Quir ſont les principales.

PACTI. voyez *Patti.*

PACTOLE. *Pactolus.* Petite riviere de la Natolie. Elle prend ſa ſource au mont Tmole, baigne Sarde, & peu aprés ſe décharge dans le Sarabat. On l'a appellée anciennement *Chryſorhoas*, qui ſignifie une riviere, qui traine de l'or, parce qn'on en trouvoit parmi ſon ſable.

PADERBORNE. *Paderborna*, *Paterborna*, *Padeburna.* Ville du Cercle de Weſtphalie, capitale de l'Evêché, qui porte ſon nom, & ſituée ſur la Lippe, à ſix lieuës au deſſus de Lipſtat. Paderborne eſt une ville Anzeatique; elle a été Imperiale & libre; mais dans le XVI. ſiecle les Evêques la ſoûmirent, à l'occaſion des troubles de la Religion. Elle eſt aſſez grande, bien bâtie, & fortifiée, & elle a une Academie, & un Evêché, ſuffragant de Mayence. On voit prés de cette ville, au confluant de la Lippe, & de l'Alme, Nienhuis qui eſt un château aſſez fort, où les Evêques de Paderborne font leur reſidence ordinaire, & qui a été bâti ſur les ruïnes du château de Druſus. On voit auſſi prés de Paderborne la campagne, où les Legions de Varus furent maſſacrées par Arminius, chef des Cheruſques. Au reſte, cette ville eſt celebre par le ſejour, qu'y fit Charlemagne, lors qu'il faiſoit la guerre aux Saxons. C'eſt cet Empereur qui en a fondé l'Evêché, dont le Chapitre eſt compoſé de vingt-quatre Chanoines, qui n'y ſont reçû qu'à l'age de vingt-un an, & aprés avoir étudié quelque tems dans quelque Academie de France, ou d'Italie.

PADERBORNE, l'Evêché de Paderborne. *Paderbornenſis Epiſcopatus.* C'eſt un petit Etat de la Weſtphalie, qui eſt borné par les Comtés de la Lippe, de Ritberg, & de Waldeck, par la Heſſe, par l'Abbaye de Corvey, & par les Duchés de Weſtphalie & de Brunſwick. Il peut avoir treize lieuës du couchant au levant, & huit du nort au ſud. La Lippe y a ſa ſource, & en baigne une partie. On y voit au milieu des montagnes fort hautes, où il y a des mines de fer. Le reſte du Païs eſt fort fertile en grains, & en pâturages. Ses lieux principaux ſont Paderborne, capitale, Brackel, Warbourg, Herſtell, Lipſpring, Buren, Lugde, & Saltzkotten.

PADOUA, Monti di Padoua. *Patavini Colles*, anciennement *Euganei Colles.* Collines du Padouan. Elles ſont prés du bourg d'Eſte.

PADOUAN. *Ager Patavinus*, ou *Paduanus.* C'eſt une petite Province du Domaine des Veni-

tiens, en Italie. Elle eſt bornée au levant par le Dogato, au midi par la Poleſine de Rovigo, au couchant par le Veronois, & au nort par le Vicentin. Son terroir, bien arrouſé, paſſe pour un des plus fertiles de l'Italie. Ses lieux principaux ſont Padouë capitale, Eſte, Moncelice, Mirano, Campo, S. Pietro, & Citadella. On voit prés d'Eſte les montagnes ou les collines de Padouë, que les Anciens appelloient *Euganei Colles.*

PADOUE. *Patavium*, quelquefois *Padua.* Ville capitale du Padouan. Elle eſt ſur les rivieres de Brento, & de Bachiglione, à huit lieuës de Veniſe, du côté du couchant. Cette ville paſſe pour être plus ancienne que Rome. Elle eſt diviſée en vieille & nouvelle ville, aſſez grande, bien bâtie, & bien fortifiée. Elle a une Univerſité fort celebre, avec une belle Bibliotheque, deux Academies de beaux Eſprit, qu'on nomme *gli Recouverati*, & *gli Infiammati*, & un Evêché ſuffragant d'Aquilée. Padouë a paſſé par pluſieurs Etats differens, comme la plûpart des villes de l'Italie. Elle fut ſoûmiſe aux Empereurs Romains, ſe mit en liberté ſous Othon premier, enſuite elle fut la proye de quelques Tyrans. Les Venitiens l'enleverent l'an 1406. à François Carrare, l'un de ces Tyrans, lequel ils firent étrangler avec deux de ſes fils, & ils en ſont encore aujourdhuy les maîtres.

PADRON. *Fanum Patronis.* Bourg de la Galice, en Eſpagne. Il eſt ſur la riviere d'Ulla, à quatre lieuës de Compoſtelle, vers le midi. Padron étoit autrefois une ville Epiſcopale, nommée *Iria Flavia*, ou *Iren Flavia Caporum.* Son Evêché a été transferé à Compoſtelle.

PADSTOW. *Paſtovia.* Petite ville avec un grand port. Elle eſt ſur la côte ſeptentrionale de la Cornouaille, où elle a un grand port, à huit lieuës de Falmouth, & à dix de Plimouth.

PAGLIA. *Palis.* Petite riviere de l'Italie. Elle a ſa ſource prés du bourg de Paglia, dans le Sienois, baigne Acqua Pendente dans l'Orvietan, & ſe décharge dans le Tibre, à une lieuë au deſſus d'Orviete.

PAGLION. *Paulon.* Petite riviere du Comté de Nice. Elle baigne la Scarena, & Nice, où elle ſe décharge dans la mer de Genes.

PAGMAGMARISI, ou SPAGMAGMARISI. *Pagmagmaruſius Fluvius.* C'eſt une riviere de l'Epire. Elle a ſa ſource aux montagnes de la Chimere, & ſe décharge dans le fond du golfe de l'Arta, prés de la ville de ce nom, vers le couchant. Quelques Geographes la prenent pour l'ancienne *Arachtus.*

PAGO. *Giſſa, Paganorum Inſula.* Iſle avec une petite ville de même nom. Elle eſt dans le golfe de Veniſe, environ à une lieuë de la côte de la Morlaquie. Pago appartient aux Venitiens. Elle a titre de Comté, duquel dépend le petit Païs de Banadego, où ſont S. Michel, & Budin, l'iſle d'Arbe, & quelques autres moins importantes.

PAHANG. *Pahanum.* Ville capitale d'un petit Païs, auquel on donne titre de Royaume. Elle eſt ſur la côte orientale de la Preſqu'iſle de l'Inde delà le Gange, à quarante lieuës de Malacca.

PAJENDE. voyez *Iende.*

PAINPONT. *Paniſpons.* Village avec Abbaye de l'Ordre de S. Auguſtin. Il eſt dans la Bretagne, en France, à ſept lieuës de Rennes, vers le couchant.

PAIS-BAS. *Belgium.* C'eſt un grand Païs de l'Europe. Il eſt borné à l'orient par l'Allemagne, au midi par la Lorraine, & par la France; au couchant & au nort par la mer d'Allemagne. Sa ſituation eſt depuis le 49. d. 30. m. juſqu'au 53. d. 30. m. de latitude ſeptentrionale, & entre le 23. & le 28. degrés & quelques minutes de longitude, de ſorte qu'il peut avoir 80. lieuës du nort au ſud, & 66. dans ſa plus grande largeur du couchant au levant. Outre l'Evêché de Liege, & le Cambreſis, qui ne ſont pas des parties des Païs-Bas, quoy qu'ils y ſoient renfermez, on y compte ordinairement dix-ſept Provinces. Sept Comtés, Hollande, Zelande, Flandre, Artois, Haynaut, Namur, & Zutphen; quatre Duchés, Brabant, Limbourg, Luxembourg, & Gueldre; cinq Seigneuries, Malines, Utrecht, Overiſſel, Friſe, & Groningue; le Marquiſat du S. Empire fait la dix-ſeptiéme. Quelques uns pourtant renferment le Comté de Zutphen dans la Gueldre, & la Seigneurie de Malines avec le Marquiſat du S. Empire dans le Brabant, & ainſi ils ne comptent que quatorze Provinces. Il y en a même qui regardent le Limbourg comme une partie du Brabant, & reduiſent à treize le nombre des dix-ſept Provinces. La plûpart de ces Provinces, ayant été réünies par divers mariages, tomberent ſous la Domination des Ducs de Bourgogne, qui les appellerent les *Païs-Bas*, pour les diſtinguer de la Bourgogne, l'autre partie de leur Etat, laquelle ils appelloient le *Haut-Païs.* De la Maiſon de Bourgogne elles paſſerent dans celle d'Aûtriche; & Charles Quint, qui en fut heritier, ayant ajouté à ce que les Bourguignons y poſſedoient le Duché de Gueldre, & les Seigeuries d'Utrecht, d'Overiſſel, de Friſe, & de Groningue, forma le corps des dix-ſept Provinces des Païs-Bas. Tout ces Païs ſont aujourdhuy diviſés en deux parties generales, qui prenent leurs noms de leur Religion dominante: la partie meridionale porte le nom de *Païs-Bas Catholiques*, & la ſeptentrionale, celuy de *Païs-Bas Proteſtans*

ou

ou de *Provinces Unies*.

PAIS-BAS CATHOLIQUES. *Belgium Romano-Catholicum*. C'eſt une partie des Païs-Bas. Elle eſt au midi du Rhin, & des Provinces Unies, d'où elle s'étend juſqu'aux confins de la Picardie, de la Champagne, & de la Lorraine. Ce Païs a un air aſſez temperé. Il eſt baigné par un grand nombre de rivieres, dont les principales ſont la Meuſe, l'Eſcaut, la Sambre, la Scarpe, le Lis, & la Nethe. Il eſt trés-fertile en grains, & en pâturages, fort bien peuplé, riche par ſes manufactures, & par ſon commerce, & plain d'un grand nombre de villes grandes, belles, & fortes; dont on peut dire que Bruxelles eſt la capitale. On marquera les autres ſur les Provinces particulieres de ce Païs, qui ſont les Comtés d'Artois, de Flandre, de Haynaut, & de Namur. Les Duchés de Luxembourg, Limbourg, & Brabant, ſous lequel eſt compriſe la Seigneurie de Malines, & auſſi le Marquiſat du St. Empire, à quoy il faut ajoûter cette partie de la Gueldre, que l'on nomme la *Gueldre Eſpagnole*. Au reſte, les Provinces Unies ont quelques Contrées dans ce Païs, les Eſpagnols, & les François poſſedent le reſte, comme on le marquera en détail ſur chaque Province.

PAIS-BAS PROTESTANTS. voyez *Provinces Unies des Païs-Bas*.

PAIS-BAS, NOUVEAUX PAIS-BAS. voyez *Yorck*, *Nouvelle Yorck*.

PAIS HEREDITAIRES. voyez *Aûtriche*, *les Païs Hereditaires de la Maiſon d'Aûtriche*.

PAIS RECONQUIS. *Recuperata Ditio*. C'eſt la Contrée la plus ſeptentrionale de la Picardie. Elle eſt entre le Boulonois, l'Artois, & la mer. Elle étoit anciennement une partie du Comté de Boulogne, les François en ayant chaſſé l'an 1578. les Anglois, qui s'en étoient rendus les maîtres, luy donnerent le nom qu'elle porte aujourdhuy. Elle renferme les Comtés de Guines, & d'Oye. Ses lieux principaux ſont Calais, Guines, Ardres, & Oye.

PAIS DE PROMESSE. voyez *Judée*.

PAIX, le Port de Paix, ou les Trois Rivieres. *Portus Pacis*, *Triſluvium*. C'eſt un bourg que les François ont fondé dans l'iſle de S. Domingo. Il eſt ſur la côte ſeptentrionale, où il a un bon port, vis à vis de l'iſle de Tortuga.

PALACAS, ou PLATAMONA. *Platamona*, anciennement *Haliacmon*, *Aliacmon*, ou *Aliagmon*. Riviere de la Grece. Elle coule dans la Macedoine, où ſa rapidité, & ſes débordemens font beaucoup de mal, & elle ſe décharge dans le golfe de Saloniki à Chitro.

PALACIOS. *Palacia*. C'eſt un ancien bourg d'Eſpagne. Il eſt dans l'Andalouſie, à deux lieuës du Guadalquivir, & à ſix de Seville, du côté du midi.

PALAFUGEL. *Palafugellum Promontorium*. C'eſt un petit cap de la côte de la Catalogne. Il eſt environ à une lieuë de Palamos, du côté du nort.

PALAGONIA. voyez *Paliconia*.

PALAIS D'YONNE. voyez *Vouzi*.

PALAMOS. *Palamus*. Petite ville d'Eſpagne. Elle eſt dans la Catalogne, ſur la côte, où elle a un aſſez bon port, à huit lieuës de Girone, vers l'orient. Les François la prirent l'an 1694. & ils en démolirent les fortifications en 1695.

PALANZA. *Palantia*. C'eſt un petit bourg, mais trés-ancien. Il eſt dans le Duché de Milan, ſur le lac Majeur, à quatre lieuës d'Arona, vers le nort.

PALAPOLI. *Palapolis*, anciennement *Colenderis*, *Colenderis*. Petite ville de la Natolie. Elle eſt ſur la côte de la Caramanie, entre Scalemure & Tharſe, & elle a un Evêché ſuffragant de Seleucie.

PALATIA ou PALATSCIA. *Palatia*, *Palatſchia*. Village de la Natolie, ſitué ſur la côte de l'Archipel, à quelques lieuës du Madre, vers le midi. Il eſt prés de la montagne, & du golfe de Palatia, appellés anciennement *Latmus Mons*, *Latmicus Sinus*. Au reſte, quelques uns le prenent pour l'ancienne ville appellée *Heraclea ad Lathmon*, *Heraclea Carica*, ou *Lathmus*, & d'autres pour *Miletus*. voyez *Milet*.

PALATIA. voyez *Madre*.

PALATINAT, le Palatinat du Rhin, ou le Bas Palatinat. *Palatinatus Rheni*, *Palatinatus Inferior*. C'eſt une des Provinces du Cercle Electoral du Rhin. On a apellé ce Païs le *Palatinat du Rhin*, parce qu'il eſt autour de ce fleuve; & le *Bas Palatinat*, pour le diſtinguer du Palatinat de Baviere, qui porte le nom de *Haut Palatinat*. Il eſt borné au nort, & au levant par l'Electorat de Mayence, & par le Landgraviat de Darmſtat; il a au midi une partie du Duché de Wurtenberg, le Marquiſat de Bade, & l'Alſace; & au couchant la Lorraine, & l'Electorat de Treves. On peut diviſer ce Païs en cinq parties, qui ſont 1. le Duché de Simmeren, 2. celuy de Deux-Ponts, 3. le Comté de Spanheim, 4. celuy de Veldents, auquel eſt annexée la Principauté de Lautereck, 5. le Palatinat Propre. Il y a encore quelques petits Païs enclavés dans ceux-là, les Comtés de Rheingraveſtein, de Linange, & de Falkenſtein, la Baronie de Ripoltzkirk, & les Dioceſes de Wormes, & de Spire.

PALATINAT ELECTORAL. *Palatinatus Electoralis*.

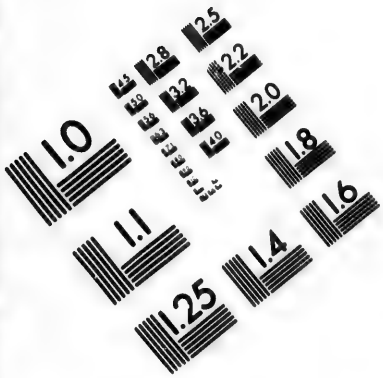

IMAGE EVALUATION TEST TARGET (MT-3)

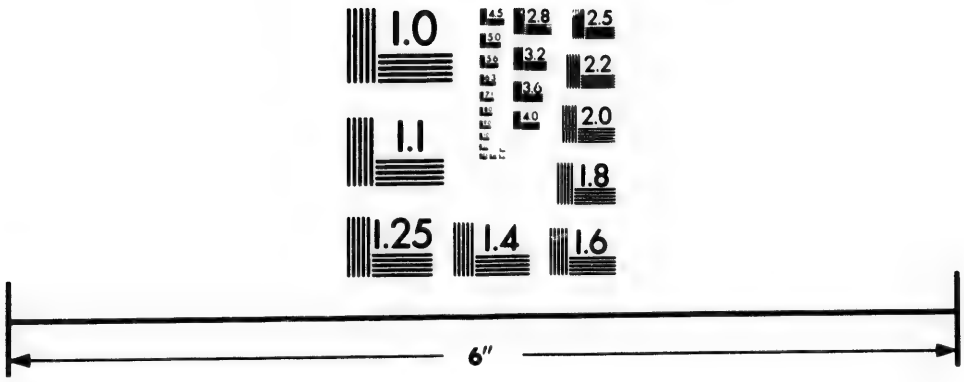

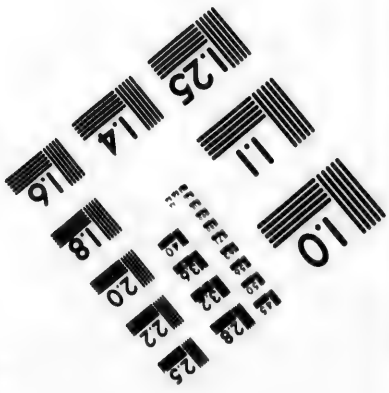

Photographic Sciences Corporation

23 WEST MAIN STREET
WEBSTER, N.Y. 14580
(716) 872-4503

Electoralis. C'eſt la partie du Palatinat, laquelle poſſedent les Electeurs Palatins. Ce Païs peut avoir vingt-quatre lieuës de long, & autant de large. L'air y eſt un peu froid, mais fort ſain, & le terroir un des plus fertiles de l'Allemagne, en blé, en pâturage, & en vin, qui paſſe pour le meilleur, qui croiſſe le long du Rhin. Il eſt baigné par la Nahe, le Neckre, & le Rhin, dans lequel on trouve des grains d'or, dont on fait les Ducats du Rhin. Ce Païs fournit encore des agathes, & du jaſpe. On le diviſe en deux parties, l'*Orientale* & *l'Occidentale*; la premiere à la droite du Rhin, & l'autre à ſa gauche. La partie Orientale ne contient que cinq Bailliages, qui ſont ceux de Bretten, d'Heidelberg, de Mosbach, partie de celuy d'Utzberg, ou d'Umbſtat, & celuy de Boxberg, qui eſt enclavé dans la Franconie. La partie Occidentale comprend neuf Bailliages, qu'on rencontre dans cet ordre en deſcendant le Rhin, Germersheim, Neuſtat, Altzey, Oppenheim, Creutznach, Baccarat, Stromberg, Simmeren, & Kirckberg. Tous ces Bailliages ont leurs capitales de même nom qu'eux; Heidelberg l'eſt de tout l'Electorat, lequel a été preſqu'entierement ruïné, de même que ſes enclaves, par les armées que les François y ont tenuës depuis l'an 1688. juſqu'en l'an 1697. L'Electeur Palatin poſſedoit autrefois le Haut Palatinat, étoit le cinquiéme Electeur, & & en temps de vacance du Throne Imperial, il étoit Vicaire general de l'Empire dans les Païs du Rhin, dans la Souabe, & dans la Franconie. Mais l'Electeur Frideric V. ayant été mis au Ban de l'Empire, & dépoüillé de ſes terres, & dignités par l'Empereur Ferdinand II. le Duc de Baviere fût inveſti du Haut Palatinat, & de la dignité d'Electeur, à laquelle il a prétendu que celle de Vicaire de l'Empire étoit annexée, & il a conſervé cette dépoüille; quoy que le Palatin ait été rémis dans la poſſeſſion de ſes autres Etats par la paix de Weſtphalie, & qu'on y ait créé pour luy un nouveau Electorat, qui eſt le huitiéme. Au reſte, la branche Electorale Palatine, ayant été éteinte l'an 1685. celle de Neubourg luy a ſuccedé, & elle poſſede outre l'Electorat, les Duchés de Neubourg, de Juliers & de Berg, avec la Seigneurie de Ravenſtein.

PALATSCHIA. voyez. *Palatia.*

PALAZZO. *Ad Palatium.* Ancien village, ſitué ſur l'Adige, dans l'Evêché de Trente, environ à une lieuë au deſſous de la ville de ce nom.

PALAZZO DI ADRIANO. *Palatium Adriani.* Bourg de la Vallée de Mazara, en Sicile. Il eſt ſur la riviere de Calatabellota, vers ſa ſource, à ſept lieuës de Xacca, vers le nort oriental.

PALAZZOLO, ou PALAZUOLO. *Palatiolum.* Bourg avec un pont de pierre, ſur l'Oglio. Il eſt dans le Breſſan, en l'Etat de Veniſe, entre Breſſe & Bergame.

PALAZZUOLO. *Palatiolum.* Bourg ou petite ville de la Vallée de Noto, en Sicile. Ce lieu, qui eſt vers les ſources de l'Anapo, à ſept lieuës au deſſus de Siracuſe, eſt pris par quelques-uns pour l'ancienne *Herbeſſus* ou *Erbeſſus*, & par d'autres pour l'ancienne *Patiorus.*

PALEOPOLI. *Paleopolis*, anciennement *Gythium.* C'étoit anciennement une petite ville du Peloponeſe; maintenant ce n'eſt qu'un village, qui a un grand & bon port, ſur le golfe de Colochina, en Morée, à ſept ou huit lieuës de Miſcitra, vers le midi.

PALENCIA. *Palantia*, *Pallantia*, *Palentia.* Ville du Royaume de Leon, en Eſpagne. Elle eſt ſur le Carion, prés du Pizuerga, à huit lieuës au deſſus de Valladolid. Palencia eſt ancienne; elle a une Univerſité peu fameuſe, & un Evêché, ſuffragant de Burgos.

PALENZUOLA. *Palantia Parva.* Bourg de la Caſtille Vieille, en Eſpagne. Il eſt ſur l'Arlançon, à cinq lieuës de Palencia, vers le levant.

PALENSERTHAL, c'eſt à dire la Vallée de Palens. *Palenſa Vallis.* C'eſt une petite Contrée des Bailliages, que les Suiſſes poſſedent dans le Milanois. Elle eſt le long du bord oriental de la riviere de Brenna, entre la ville de Bellizonte, & les ſources du Rhin.

PALEOCASTRO. *Paleocaſtrum.* Bourg ſitué ſur la côte ſeptentrionale de l'iſle de Candie, environ à trois lieuës de la ville de ce nom, vers le couchant.

PALEOCASTRO. *Paleocaſtrum*, anciennement *Apteria*, *Apteron*, *Aptera.* Ancien bourg de l'iſle de Candie. Il eſt à quatre lieuës de la Canée, vers le ſud.

PALEOCASTRO. *Paleocaſtrum.* Bourg avec un bon port. Il eſt ſur la côte orientale de la Candie, entre le cap de Sidero, & celuy de Salomon. Quelques Geographes le prenent pour l'ancienne ville d'*Itanus*, & d'autres pour celle de *Mina*, laquelle pourtant pluſieurs mettent à *Caſtel Mirabelo.*

PALEO LAMBRICA. *Lampra.* C'étoit anciennement une petite ville de l'Achaie; ce n'eſt maintenant qu'un village, ſitué au pied du mont Himette, à cinq lieuës d'Athenes, vers le levant. Sanſon dans ſa carte de la Morée appelle ce lieu *Lampra*, & il en met deux, le Haut Lampra, qui eſt vers la montagne, & le Bas Lampra, qui eſt ſur la côte.

PALERME. *Panormus*, *Panormum.* Ville capitale de la Sicile. Elle eſt ſur la côte ſeptentrionale de la Vallée de Mazara, à l'embouchure de l'Oreto,

l'Oreto, & environ à une lieuë de Monreal. Palerme eſt une grande ville, bien bâtie, & où l'on voit une plus grande quantité de fontaines, & de jeſt d'eau, qu'en aucune ville de l'Europe. Elle eſt fortifiée, & défenduë par deux citadelles, qui ſont à l'entrée de ſon port, qui eſt fort bon. Elle a un Archévêché, & la Viceroy de Sicile, avec la meilleure partie de la Nobleſſe de l'iſle, y font leur reſidence. On voit prés de Palerme, vers le couchant, le Mont Pelegrin, où, aprés avoir monté environ une lieuë, on trouve une caverne ſemblable à celle, qu'on appelle en Provence la S. Beaume.

PALERME, le Golfe de Palerme. *Sinus Panormitanus.* Ce golfe eſt une petite partie de la mer Toſcane. Il s'étend le long de la côte ſeptentrionale de la Sicile, depuis le le cap Gallo, juſqu'à celuy de Bongerbino, & il prend ſon nom de la ville de Palerme, qui eſt ſur ſon rivage.

PALERMO, voyez *Chizico.*

PALESOLI. *Soli, Soloe.* C'étoit anciennement une ville de l'Aſie Mineure. Elle étoit ſur la côte de la Cilicie, & avoit un Evêché, ſuffragant de Seleucie. Pompée luy donna le nom de *Pompeiopolis*, pour conſerver la memoire de la victoire, qu'il y remporta ſur les Pirates. Elle porta enſuite le nom de *Trajanopolis*, & on croit, que l'Empereur Trajan y eſt mort. Elle n'eſt plus qu'un miſerable village de la Caramanie, ſitué au couchant de la ville de Tharſe. On dit qu'il y a une fontaine, dont l'eau brûle à la lampe, comme de l'huile.

PALESTINE, ou le Païs des Philiſthins. *Paleſtina, Philiſthæorum Regio.* C'étoit anciennement une Contrée du Païs de Canaan. Elle s'étendoit le long de la mer Meditrranée, depuis le Torrent de Boſor, ou d'Egypte, qui la ſeparoit de l'Arabie Deſerte, juſqu'à Ceſarée de la Paleſtine, aujourdhuy Caiſariyac. Ses principales villes étoient Gaza, Aſcalon, Azoth, Accaren, & Geth. Au reſte, on donne aujourd'huy le nom de Paleſtine non ſeulement à ce petit Païs; mais à toute la Judée.

PALESTRINE. *Præneſte, Polyſtephanos.* Ville de la Campagne de Rome, en Italie. Elle eſt environ à huit lieuës de Rome, du côté du levant. Elle a titre de Principauté, & un Evêché, qui eſt toûjours poſſedé par un des ſix plus anciens Cardinaux. L'ancienne Prænesté, celebre par ſon temple de la Fortune, & par ſes ſorts, étoit ſur le penchant d'une colline, où il y a maintenant un château. Le Pape Boniface VIII. la ruïna, & fit bâtir Paleſtrine dans la Vallée, où elle eſt maintenant.

PALI. voyez *Palo* & *Palos.*

PALIANO. *Palianum.* Petite ville ou bourg fortifié. Ce lieu eſt dans la Campagne de Rome, à dix lieuës de la ville de Rome, vers le levant.

PALIACATE. *Paliacata.* Ville de la Preſqu'iſle de l'Inde deçà le Gange. Elle eſt ſur la côte de Coromandel, dans le Royaume de Biſnagar, & au ſeptentrion de la ville de S. Thomas, ou Maliapur.

PALICE, la Palice. *Palicia.* Bourg de France. Il eſt dans le Bourbonnois, ſur la Besbre, à neuf lieuës de Moulins, vers le midi oriental.

PALICHI. *Paleis, Palæa.* Ancien bourg, reduit en village. Il eſt dans l'iſle de Cefalonie, ſur le bord occidental du golfe d'Argoſtoli, vis à vis de la ville de Cefalonie.

PALICONIA, PALAGONIA. *Paliconia, Palagonia.* Bourg de la Vallée de Noto, en Sicile. Il eſt bâti prés du lac de Naphtia, & des ruïnes de l'ancienne *Palica*, à quatre lieuës de Leontini, vers le couchant.

PALIMBAN. *Palimbanum.* Ville capitale d'un Royaume de même nom. Elle eſt dans l'iſle de Sumatra, vers le détroit de la Sonde, & ſur celuy de Palimban, qui eſt entre la petite iſle de Banca, & celle de Sumatra.

PALING, ou BALING. *Palinga, Balinga.* Petite ville du Cercle de Souabe. Elle eſt ſur le Teyac, à cinq lieuës de Tubingue, vers le midi. Paling eſt capitale d'un petit Païs, qui appartient aux Ducs de Wurtenberg, & qui eſt enclavé entre les terres d'Aûtriche, de Furſtenberg, & d'Hohen-zollern.

PALION. voyez *Paglion.*

PALINURO, Capo Palinuro, Palenudo, ou Palemiro. *Palinurum Promontorium.* Cap du Royaume de Naples. Il eſt dans la Principauté Citerieure, entre les golfes de Salerne, & de Policaſtro. On dit que Palinure, Pilote d'Enée, ſe noya prés de ce cap, à qui on donne ſon nom.

PALMA NUOVA. *Palma Nova.* Ville de l'Etat des Venitiens, en Italie. Elle eſt dans le Frioul ſur la Natiſſa, à une lieuë de l'ancienne Palma, & à trois d'Udina, de Citta di Friuli, & de Gradiſca. Palma Nova paſſe pour une des meilleures places de l'Europe. Elle eſt environnée de neuf bons boulevarts, défenduë par une bonne citadelle, & pourveuë d'une fort grande quantité de canons. Les Venitiens la bâtirent l'an 1593. pour couvrir leurs terres contre les entrepriſes de la Maiſon d'Aûtriche.

PALMA. *Palma.* Bourg de l'Andalouſie, en Eſpagne. Il eſt au confluant du Guadalquivir, & du Xenil, à une ou deux lieuës au deſſous d'Ecija.

PALMA. *Palma.* Bourg ſitué ſur la côte de la

Calabre Ulterieure, à huit lieuës de Regio, vers le nort. Ce bourg eſt bâti ſur les ruïnes d'une ancienne ville des Brutiens, nommée *Taurianum* & *Tauri Civitas*, qui fut détruite par les Saraçins.

PALMA, le Golfe de Palma. *Palma Sinus*, anciennement *Sulcitanus Sinus*. Ce golfe eſt entre la côte meridionale de la Sardaigne, & la petite iſle de S. Antiocho. Il a pris ſon nom du village, nommé Palma di Sola ou di Solz, qui eſt ſur la côte de Sardaigne, prés des ruïnes de l'ancienne *Solci*, *Sulci* & *Sulchi*, dont il conſerve le nom.

PALMA, PALME. *Palma*. Iſle de l'Ocean Atlantique. Elle eſt une des Canaries, & peut avoir vingt-ſix lieuës de circuit. Les Eſpagnols s'en rendirent maîtres l'an 1493. & ils y ont pluſieurs colonies, dont la principale eſt S. Crux de la Palma. L'an 1677. il y eut en cette iſle un tremblement de terre, qui commença le 13. Novembre, & dura cinq jours, pendant leſquels la montagne des Chévres s'ouvrit en dix-huit endroit. qui vomirent tous des flammes, & le 20. du même mois cette montagne s'ouvrit encore en un autre endroit, & pouſſa du feu, des pierres, & particulierement des cendres juſqu'à ſept lieuës loing; ce qui obligea les habitans d'abandonner toute cette étenduë de Païs. Au reſte, on prend communement l'iſle de Palma pour l'ancienne *Capraria*.

PALMACIA. *Palmacia*. Petite iſle de la mer de Genes. Elle eſt à l'entrée du golfe de Spezza, un peu au levant de ville de Porto Venere. On la prend communement pour l'ancienne *Venaria*.

PALMAIOLA. *Palmariola*, anciennement *Artemita*. Petite iſle de la mer Toſcane. Elle eſt prés de la côte ſeptentrionale de l'iſle d'Elba, du côté de Porto Ferraio.

PALMAR, ou PALMARINHO. *Promontorium Palmarini*. Cap du Congo, en Ethiopie. Il eſt dans la Contrée de Songo, ſur le bord ſeptentrional de l'embouchure du Zaire.

PALMARUOLA. *Palmaria*. Petite iſle de la mer Toſcane. Elle eſt prés de la côte occidentale de celle de Ponza, au midi de la ville de Terracine. Le Pape Silverius y mourut exilé l'an 540. Elle eſt maintenant deſerte.

PALMAS, le Cap de Palmas, ou des Palmes. *Palmarum Caput*. C'eſt un grand cap de la Guinée. Il s'avance dans la mer, entre la côte des dents, & celle de Mallaguette. Quelques Geographes le prenent pour la montagne de la Lybie, que les Anciens nommoient *Currus Deorum*; laquelle d'autres placent à la montagne de *Sierra Lionna*.

PALMAS, Cap de Palmas, de Palmeiras, ou de Segogora. *Caput Palmarum*. C'eſt un grand cap de la Preſquiſle de l'Inde deçà le Gange. Il eſt en la côte du Royaume d'Orixa, & il s'avance dans le golfe de Bengale, au midi de l'embouchure du Guenga, & du Gange.

PALMER, voyez *Zoar*.

PALMOSA. voyez *Pathmos*.

PALO. *Palum*, anciennement *Alſium*. Bourg legerement fortifié. Il eſt dans le Patrimoine de S. Pierre, en Italie, ſur la côte, à trois lieuës du lac, & de la ville de Bracciano, vers le midi.

PALO. *Palum*. Village de la Vallée de Noto, en Sicile. Il eſt prés du cap de Paſſaro, ſur le bord oriental d'un petit golfe nommé aujourdhuy le *Port de Palo*, ou de *Caſtellucio*, & anciennement *Odiſcia*, *Odiſſea*, *Portus Ulyſſis*.

PALOMBARO. *Polumbara*. Bourg de l'Etat de l'Egliſe. Il eſt dans la Sabine, à deux lieuës de Tivoli, vers le nort.

PALOPOLI. voyez *Palapoli*.

PALORMI. voyez *Chizico*.

PALERMO, ou PANORMO. *Panormus*. Village avec un port. Il eſt ſur la côte de l'Epire, en Grece, environ à huit lieuës de Butrinto, vers le nort.

PALOS. *Palus*. Bourg ou petite ville de l'Andalouſie, en Eſpagne. Ce lieu eſt prés de l'embouchure du Tinio, dans le golfe de Cadix, à dix lieuës de S. Lucar de Barramede, vers le couchant ſeptentrional. Palos eſt le lieu, d'où Chriſtophle Colomb partit l'an 1492. pour aller découvrir l'Amerique.

PALOS, Cap de Palos. *Palum Caput*, anciennement *Scombraria*, ou *Saturni Promontorium*. Ce cap eſt dans le Royaume de Murcie, au midi de la ville de ce nom, & il ſepare le golfe de Cartagene, de celuy d'Alicante.

PALOS, Cap de Palos, ou de Palo. *Palum Caput*, anciennement *Dyrrachinum Promontorium*. Cap de la côte de l'Albanie, en Grece. Il prenoit autrefois ſon nom de la ville de Durazzo; dont il n'eſt éloigné que d'une lieuë, du côté du nort.

PALOTTA. *Paloda*. Petite ville, ou bourg fortifié. Ce lieu eſt dans la Baſſe Hongrie, environ à cinq lieuës d'Albe Royale, vers le nort. Les Imperiaux le prirent par compoſition l'an 1687.

PAMIERS. *Pamia*, *Apamia*, anciennement *Fredelacum*. Ville de France, ſituée dans le Comté de Foix, ſur l'Ariege, à trois lieuës de la ville de Foix, vers le nort. Pamiers a le château de *Fredelet*, qui conſerve l'ancien nom de la ville, & un Evêché, ſuffragant de Thoulouſe.

PAMPELUNE, PAMPELONE. *Pampelona*, *Pompelon*, *Pompelo*, *Pompeiopolis*. Ville d'Eſpagne, capitale du Royaume de Navarre, & ſituée ſur l'Arga, entre Bayonne, & Olite, à ſeize lieuës de la premiere, & à neuf de la derniere. Pampelune eſt fort ancienne. Elle a été bâtie, ou agrandie

die par Pompée le Grand, dont elle porte le nom, & elle eſt une des plus fortes places que les Eſpagnols ayent ſur le frontiere de France. Philippe II. y fit conſtruire une fort bonne citadelle, à cinq baſtions, environnée d'un bon foſſé plein d'eau, & d'un grand marais. On a fait dans cette citadelle une machine par laquelle un ſeul cheval fait tourner cinq meules à moudre du blé.

PAMPLONA. *Pampelon Nova.* Petite ville de la Terre Ferme, en l'Amerique Meridionale. Elle eſt dans le Nouveau Royaume de Grenade, à ſoixante-quinze lieuës de S. Fé de Bogota, vers le nort oriental.

PAMPHYLIE. *Pamphylia, Pamphylis.* C'étoit anciennement une Province de l'Aſie Mineure. Elle étoit bornée au couchant, au nort, & partie au levant par le mont Taurus, qui la ſeparoit de la Lycie, de la Galatie, & de la Cappadoce. Elle avoit au levant, vers la côte, la Cilicie, & la mer de Pamphilie au midi. Elle comprenoit la Cilicie Aſpre, preſque toute la Piſidie, une grande partie de la Carbalie, & la Piſidie Propre, qui étoit environnée de tous ces autres Païs, & de la mer. Les principales villes de la Pamphylie Propre, étoient Aſpendus ruïnée, Perga, Termeſſus & Attalia, aujourdhuy Perga, Termes & Satalia. Cette Province eſt maintenant la partie occidentale de la petite Caramanie.

PANALE. voyez *Maſtico.*

PANAMA. *Panama.* Ville de l'Amerique Meridionale, ſituée ſur l'Iſthme, & ſur le golfe de Panama, à dix-huit lieuës de Porto Belo, vers le midi. Cette ville a un port, qui, lorsque la marée eſt baſſe, demeure à ſec, ce qui oblige les vaiſſeaux de s'arrêter au Port de Perico, qui en eſt à trois lieuës. Elle eſt bâtie de bois, défenduë par une citadelle; le Siege du Gouverneur de la Terre Ferme particuliere, & celuy d'un Evêque ſuffragant de Lima. L'air y eſt mal ſain, ce qui n'empêche pas qu'elle ne ſoit fort bien peuplée & très-riche, parce qu'elle eſt le centre de tout le commerce, qui ſe fait du Perou en Eſpagne. Les François la prirent le 27. Janvier 1671. & ils l'abandonnerent aprés l'avoir pillée.

PANAMA, le Golfe de Panama. *Panama Sinus.* Ce golfe eſt une partie de la mer de Sud. Il s'avance vers celle de Nort juſqu'à la ville de Panama, dont il a reçû ſon nom. On y voit pluſieurs petites iſles, qu'on nomme les Iſles des Perles, parce qu'on y pêche beaucoup de perles.

PANAMA, l'Iſthme de Panama. *Panama Iſthmus.* C'eſt une langue de terre, qui eſt entre la mer de Nort & celle de Sud, & qui joint l'Amerique Septentrionale avec la Meridionale. Il a quatre-vingt dix lieuës du levant au couchant, & ſoixante dans ſa plus grande largeur; mais entre la ville de Panama, & celle de Porto Belo, il n'y a que dix-huit lieuës de chemin, dont une partie ſe fait ſur la riviere de Chiagre. On avoit eu quelque deſſein de couper cet Iſthme; mais on en a été empêché, dit-on, par la conſiderarion qu'on a faite que la mer de Sud eſt plus haute que celle de Nort. L'air de ce Païs eſt fort chaud, ſouvent couvert, & mal ſain, le terroir plein de montagnes, & peu fertile, & les arbres toûjours verds; mais ſans fruits.

PANARI. *Panaria*, anciennement *Iceſia, Hiceſia, Hiceſium, Thermiſſa.* C'eſt une des iſles de Lipari, ſituées dans la mer Toſcane. Elle eſt à trois lieuës de celle de Lipari, vers le nort. Elle n'eſt nullement conſiderable, étant deſerte, & n'ayant que deux lieuës de circuit.

PANARO, ou SCULTENA. *Scultena.* Riviere de l'Italie. Elle prend ſa ſource dans l'Apennin, traverſe la Vallée de Frignano, portant le nom de *Scultena.* Elle prend celuy de Panaro au deſſous d'Acquaria, & coulant ſur les confins du Modenois, & du Boulonois; elle baigne Finale, elle ſe décharge dans le Pô à Buondeno, quatre lieuës au deſſus de Ferrare.

PANARUCAN. *Panarucanum.* Ville de l'iſle de Java, capitale d'un Royaume qui porte ſon nom. Elle eſt ſur le détroit de Balambuan, à quinze lieuës de la ville de Balambuan, vers le nort. Panarucan a un bon port, où il ſe fait beaucoup de commerce. On dit qu'il y a prés de cette ville une montagne de ſoufre, qui commença à jetter des flammes l'an 1586. & qui fit perir plus de dix mille perſonnes par ce premier embraſement.

PANCALE, ou PANCALIER. *Pancalerium.* Petite ville des Etats de Savoye. Elle eſt dans le Piémont, ſur le Pô, à trois lieuës au deſſus de Turin.

PANCORBO. *Pons Curvus.* Bourg d'Eſpagne. Il eſt dans la Caſtille Vieille, entre S. Domingo de la Calçada, & Miranda de Ebro, environ à cinq lieuës de l'une & de l'autre.

PANHAPEL. *Panapelum.* Petite ville de la Preſqu'iſle de l'Inde deçà le Gange. Elle eſt dans le Malabar, ſur les montagnes de Gate, à ſept lieuës de la ville d'Angamale, vers le nort. Panhapel eſt capitale d'un petit Païs, qui a ſon Roy ou Prince particulier.

PANIZA. *Paniſſa, Panyſus.* Riviere de la Turquie, en Europe. Elle a ſa ſource dans la Romanie, entre dans la Bulgarie, où elle baigne Develtus, & ſe décharge dans la mer Noire un peu au midi de Roſico.

PANORMO. *Panormus.* Ancien bourg de la Roma-

Romanie. Il eſt dans la Preſqu'iſle, au midi de la ville de Caridia.

PANORMO. voyez *Palormo.*

PANTALARE'E, ou CAUSERA. *Pantalaria, Patalaria, Datalaria, Coſſyra, Coſſura, Coſura.* C'eſt une iſle de la mer Mediterranée. Elle eſt vers les côtes du Royaume de Tunis, à dix-ſept lieuës du Cap de Bone, vers le levant. Cette iſle peut avoir dix lieuës de circuit, mais elle manque d'eau, & eſt preſque ſterile. Elle a titre de Principauté, un petit bourg, & un fort contre les Pirates, & elle dépend de la Sicile.

PANTALICA. *Pantalica.* Bourg de la Vallée de Noto, en Sicile. Il eſt ſur la riviere d'Anapo, à cinq lieuës au deſſus de Siracuſe.

PANTICO. *Panticapæa, Panticapæum.* Ville ancienne, ſituée dans la Tartarie Crimée, ſur le détroit de Caffa, à ſix ou ſept lieuës de Kerci, vers le nort. Quelques uns l'appellent *Voſpero*, nom qui vient de celuy de *Boſphorum*, qu'elle a porté anciennement.

PANUCO, ou S. Eſtevan del Puerto. *Panucum, Fanum S. Stephani de Portu.* C'eſt une petite ville, capitale du Panuco, & ſituée ſur une riviere de même nom, à dix lieuës du golfe de Mexique, & à vingt-ſept lieuës de la ville de ce nom, vers le nort.

PANUCO. *Panuca.* Province de l'Audience de Mexique, en l'Amerique Septentrionale. Elle eſt baignée au levant par le golfe de Mexique, & bornée ailleurs par le Tlaſcala, le Mexique particulier, le Mechoacan, le Zacatecas, la Nouvelle Biſcaye, le Nouveau Mexique, & la Floride. Sanſon dans ſes grandes Cartes donne à cette Province environ quatre-vingt dix lieuës du couchant au levant, & quatre-vingt du nort au ſud. On dit qu'il y a des mines d'or, mais qui ne ſont pas travaillées. Les principales colonies que les Eſpagnols y ont établies ſont Panuco, S. Jago de las Valles, & Tampice.

PANUR. *Panurum.* Petite ville de la Preſqu'iſle de l'Inde deça le Gange. Elle eſt dans le Malabar, vers les montagnes de Gate, au levant de Tanor. Elle eſt capitale d'un petit Païs, qui eſt ſous la protection du Roy de Calicut.

PAOGAN. *Paoganum.* Petite ville de la Chine. Elle eſt fortifiée, & a fait autrefois beaucoup de reſiſtence aux Tartares. On la met dans le Peking, ſur la riviere de Sancan.

PAOKING. *Paokinga.* Ville de la Chine. Elle eſt la neuviéme de la Province d'Huquam, & elle a quatre autres villes ſous ſa Juriſdiction.

PAONING. *Paoninga.* Ville de la Chine. Elle eſt ſur la riviere de Kialing, dans le Suchuen, dont elle eſt la ſeconde. Elle a neuf autres villes ſous ſa Juriſdiction.

PAOTING. *Paotinga.* C'eſt une grande ville de la Chine. Elle eſt la ſeconde de la Province de Peking, & elle a dix-neuf autres villes ſous ſa Juriſdiction.

PAOLA. voyez *Paula.*

PAPA. *Papa.* Ville de la Baſſe Hongrie. Elle eſt ſur la riviere de Marchaltz, à ſept lieuës de Javarin, vers le ſud. Papa eſt une petite ville, mais elle eſt fortifiée, & défenduë par une citadelle.

PAPA. *Papa.* C'eſt une des iſles Orcades. Elle eſt à une lieuë de celle de Veſtra, vers le nort. Elle eſt trés-petite, & n'a rien de remarquable que ſon port, qui eſt aſſez commode.

PAPA, iſle. voyez *Calonio.*

PAPADOROS. *Papadorum.* Bourg de l'Albanie, ſitué entre Aleſſio, & Durazzo. On le prend pour l'ancienne *Epicaria*, ville de la Dalmatie, mais avec peu de fondement.

PAPALOAPAM, ou ALVARADO. *Papaloapamus, Alvaradi Fluvius.* Riviere du Mexique. Elle eſt la plus conſiderable de la Province de Guaxaca, baigne la ville de ce nom, & celle de S. Ilefonſe, & va ſe déchargar dans le golfe de Mexique. Cette riviere facilite beaucoup le commerce des habitans du Païs, portant bâteau juſqu'à Guaxaca.

PAP-CASTLE. *Papcaſtellum.* C'eſt un château du Comté de Northumberland, en Angleterre. Il eſt ſur la riviere de Darwent, à une lieuë au deſſus de Werkinton; au lieu où étoit la petite ville des Brigantes, nommée *Epiacum.*

PAPHLAGONIE. *Paphlagonia.* C'étoit anciennement une Contrée de la Galatie, en l'Aſie Mineure. Elle avoit la Galatie Propre au midi, la Cappadoce au levant, la Bithynie au couchant, & le Pont Euxin au nort. Il y avoit pluſieurs villes, dont les plus connuës étoient Amaſtris, Sinope, Amiſus, & Gangra, appellées aujourdhuy Samaſtro, Sinopi, Simiſo, & Chiangare. Quelques Geographes nomment maintenant cette Contrée Roni, & les autres Bolli.

PAPINOWGOROD. *Papinogroda.* Petite ville de la Moſcovie. Elle eſt prés de la riviere de Petzora, dans la Province de ce nom, environ à ſoixante-quinze lieuës de la ville de Petzora, vers le levant.

PAPOUS, la Terre des Papous. *Regio Papuorum*, ou *Nigrorum.* C'eſt un Païs ſitué dans l'Ocean Indien, prés de la Ligne, entre les grandes Molucques, & la Nouvelle Guinée, dont on ne ſait pas ſi elle eſt ſeparée par un petit détroit, ou ſi elle luy eſt jointe. On ne connoît que quelques côtes de ce Païs; mais on dit que ſes habitans ſont ſi eſtimés par leur valeur, & par leur fidelité, que les Princes voiſins s'en ſervent pour la garde de leurs perſonnes.

PAP-

PAPPENHEIM. *Pappenhaimum.* Petite ville du Cercle de Franconie. Elle eſt ſur la riviere d'Altmul, environ à quatre lieuës au deſſus d'Aichſtet, & elle eſt capitale de la Baronie de Pappenheim, qui eſt fort petite, & n'a rien de conſiderable. Les Comtes de Pappenheim poſſedent encore quelques petits Païs en Souabe, au couchant de Donawert, & au midi de Memmingen.

PARA. *Para.* Petite ville du Breſil, ſituée ſur l'embouchure de l'Amazone, à quarante lieuës de la mer. Elle eſt capitale d'une Capitanie des Portugais, qui eſt le long de la mer de Nort, entre la Capitanie de Maragnan, & la riviere de l'Amazone. Les Portugais y ont quelques colonies peu conſiderables.

PARABITA. *Parabita*, anciennement *Bavota.* C'eſt un ancien bourg des Salentins, reduit en village. Il eſt dans la Terre d'Otrante, à deux lieuës de Gallipoli, vers le levant.

PARADIS TERRESTRE, nommé par Moyſe Eden, c'eſt à dire un lieu de delices. *Paradiſus Terreſtris*, *Edena Regio.* C'eſt le lieu delicieux auquel logerent nos premiers Parens, dans le temps de leur innocence, & d'où ils furent chaſſés aprés leur cheute. On ne ſçait pas bien la place, où étoit ce Paradis. Les uns le mettent dans la Judée, au lieu où eſt maintenant le lac de Geneſareth; les autres dans la Syrie, vers les ſources de l'Oronte, & du Chryſorrhoas: mais on ne voit dans ces deux lieux aucun veſtige des rivieres qui arrouſoient le Paradis Terreſtre; les autres le mettent dans la Grande Armenie, vers la montagne d'Ararath, où l'Arche de Noë s'arreſta, & ils croyent y trouver les ſources des quatre fleuves, qui arrouſoient le jardin d'Eden, l'Euphrate, l'Hiddekel, aujourdhuy le Tigre, le Gihon, aujourdhuy l'Araſſe, & le Piſon, aujourdhuy le Phazze. Mais le Chevalier Chardin nous apprend dans ſes voyages, que le Phazze a ſa ſource dans les montagnes du Caucaſe, au nort du Royaume d'Imereti, & non pas vers la montagne d'Ararath, comme les Cartes le marquent ordinairement, & d'ailleurs on ne peut pas trouver vers la Grande Armenie, les Païs d'Havila & d'Ethiopie, que ces fleuves baignoient en ſortant d'Eden. Il y a pluſieurs autres ſentimens peu fondez ſur la ſituation du Paradis Terreſtre. Le plus commun, & le plus probable eſt celuy quile met dans la Caldée, au confluant de l'Euphrate & du Tigre, qui ſont deux de ces fleuves, qui arrouſoient le Paradis. Le *Piſon* étoit une branche de l'Euphrate, nommée par Ptolemée *Baſilius Fluvius*, & le *Gihon* étoit l'autre branche de ce fleuve, laquelle Ptolemée nomme *Moarſes.* L'Ethiopie l'un des Païs que ces fleuves baignoient, étoit inconteſtablement l'Arabie Deſerte, car Moyſe donne à ſa femme, qui étoit de ce Païs-là, le nom d'Ethiopienne, & l'Havila que les mêmes fleuves baignoient, doit être le Chuſiſtan, en Perſe, où ſe trouvoient anciennement l'or, la ſardoniche, le bdellion, & les perles, dont Moyſe parle dans ſa Deſcription.

PARADISO. voyez *Pario.*

PARAGOYA, CALAMIANES, PULOAM. *Paragoia*, *Calamiana*, *Puloamum.* C'eſt une iſle de l'Ocean Indien. Elle eſt entre l'iſle de Borneo, & les Philippines. Elle a environ cent lieuës de longueur, & vingt dans ſa largeur mediocre. Elle eſt peu fertile, & mal peuplée, & elle a ſon Roy particulier, que l'on dit être tributaire de celuy de Borneo. On dit auſſi que les habitans y diſtillent du riz pour en tirer du vin, qui eſt meilleur que celuy de palme. On dit enfin qu'il y croît des figues d'une enorme groſſeur, épaiſſes comme le bras, & longues comme la moitié du bras.

PARAGUAY, PARAGUAYR. *Paraguaia*, *Paraguaria.* C'eſt une grande Region de l'Amerique Meridionale. Elle eſt bornée au nort par le Breſil, & par les terres de l'Amazone; au couchant par le Perou, & par le Chili; au ſud par les terres Magellaniques; & au levant par la mer Magellanique. Ce Païs jouït d'un air temperé, & fournit toutes les choſes neceſſaires pour la vie. Il y croît en particulier du coton, du ſucre, de la cochenille, & une plante nommée *Coparibas*, dont le ſuc eſt un beaume excellent. Les Eſpagnols ont pluſieurs colonies dans ce Païs, que l'on diviſe en ſept grandes Provinces. Ces quatre ſont le long de la riviere de Paraguay, *Paraguay Particulier*, *Chaco*, *Rio de la Plata*, & *Urvaig*; le *Tecuman* eſt au couchant de la riviere de Paraguay; le *Parana* & le *Guayra* au levant.

PARAGUAY PROPRE. *Paraguaia Particularis.* C'eſt une des deux Provinces Septentrionales du Paraguay, la riviere de ce nom la ſepare du Chaco, qu'elle laiſſe au couchant, & le Breſil la borne au levant. Ce Païs eſt habité par pluſieurs peuples bien faits, traitables, & laborieux. Les Eſpagnols n'y ont aucune colonie conſiderable; ils luy ont neanmoins donné un Evêque, qui fait ſa reſidence dans l'Aſſumtion, en la Province de la Plata.

PARAGUAY, la Riviere de Paraguay ou de la Plata. *Paraguaius*, ou *Argenteus Fluvius.* C'eſt un des grands fleuves de l'Amerique. Il prend ſa ſource vers les confins du Païs de l'Amazone, dans le lac de Xarijes, coule ſur les confins des Provinces de Paraguay, & de Chaco, traverſe celle de Rio de la Plata, cotoye celle d'Urvaig, & ſe décharge dans la mer Magellanique par une ſeule embouchure de cinquante lieuës de large, en

ayant déja dix ou douze à cent cinquante lieuës au deſſus, mais ſon lit n'eſt pas profond à proportion, étant en pluſieurs endroits embarraſſé par des rochers, & par des bancs de ſable, qui en rendent la navigation dangereuſe. Elle baigne pluſieurs colonies des Eſpagnols, dont les principales, aprés S. Fé & Buenos Ayres, ſont l'Aſſumption, Sette Corrientes, & Spiritu Santo, ou Torre de Gabolo. Les plus conſiderables rivieres qu'elle reçoit ſont vers l'orient le Parana & l'Urvaig, & vers le couchant le Picolmayo, ou la riviere de la Plata, qui luy fait quelquefois porter ſon nom, le Salado & le Carcaranna.

PARAIBA. *Paraiba.* Ville du Breſil. Elle eſt capitale de la Capitanie de Paraiba, qui eſt entre celles de Tamaraca, & de Rio Grande. Cette ville eſt ſur la riviere de Paraiba, à deux ou trois lieuës de la mer, & elle a deux bons forts ſur la riviere, pour en défendre le paſſage. Les Hollandois la prirent l'an 1634. & ils la nommerent *Friderickſtadt.* Elle a repris ſon premier nom, en retombant ſous la domination des Portugais, qui l'appellent quelquefois *Philippine*, & *Noſtra Seignora das Nieves.*

PARANA. *Parana.* Province du Paraguay. Elle eſt entre celle d'Urvaig, de Guayr, & de Rio de la Plata. On dit que les Jeſuites ont retiré des bois les peuples de ce Païs, les ont inſtruits des devoirs de la Société, & de la Religion Chrêtienne, & les ont portés à bâtir pluſieurs bourgs, dont les principaux ſont, Acaraig, ou la Nativité, S. Marie de Yguazu, le S. Sacrement, Itapoa ou l'Incarnation, & S. Ignace.

PARANA. *Parana.* C'eſt une grande riviere du Paraguay. Elle prend ſa ſource dans le Breſil, traverſe la Province de Guayr, une partie de celles de Parana, & de Rio de la Plata, & elle ſe décharge dans le Paraguay, à Sette Corrientes.

PARANAYBA. *Paranaiba.* Riviere du Païs de l'Amazone, en l'Amerique Meridionale. Elle coule dans le Païs de Paranayba, & ſe décharge dans l'Amazone, vers ſon embouchure, du côté du ſud.

PARDUBITZ, PARDOWITZ. *Pardubitia.* Bourg de la Boheme. Il eſt dans le Cercle de Bechin, ſur la riviere de Lublow, prés des confins de la Moravie, & de l'Aûtriche.

PARENZO. *Parentium.* Petite ville des Venitiens, ſituée ſur une petite Preſqu'iſle, qui eſt en la côte occidentale de l'Iſtrie, à trois lieuës de Citta Nuova, vers le midi. Les Genois pillerent Parenzo l'an 1354. mais elle s'eſt bien rétablie depuis ce temps-là. Elle eſt bien fortifiée, a un bon port, & un Evêché ſuffragant d'Aquilée. Tous les vaiſeaux qui vont à Veniſe, ſont obligés de prendre un Pilote à Parenzo, pour les conduire dans les Lagunes de Veniſe, qui ſont pleines de bancs de ſable.

PARIA, ou la Nouvelle Andalouſie. *Paria, Nova Vandalitia.* C'eſt un grand Païs de l'Amerique Meridionale. Il eſt vers le Païs de l'Amazone, la Gujane, & la Caribane, le long de la riviere de Paria, dont il a pris ſon nom. On entend cependant le plus ſouvent par le Paria ou la Nouvelle Andalouſie la partie ſeptentrionale de ce grand Païs, laquelle eſt le long de la mer du Nort, entre le Gouvernement de Venezuela, & la Caribane. Les Eſpagnols y ont établi un Gouvernement, dont Comana ou la Nouvelle Cordoue eſt la capitale. On trouve dans ce Gouvernement de belles émeraudes, & on y pêchoit autrefois quantité de belles perles.

PARIA, riviere. voyez *Orenoque.*

PARIA, lac. voyez *Aulagas.*

PARIME. *Parimeus Lacus.* On place ce lac dans la Guyane, en l'Amerique Meridionale, ſous la Ligne, & on luy donne environ ſix-vings lieuës du couchant au levant, & cinquante du nort au ſud. Mais les plus habiles Geographes croyent que ce lac, & la ville de Manoa el Dorado, qu'on place ſur ſon bord occidental, ſont des choſes purement imaginaires, parce que nul Européen n'a peut les trouver juſqu'ici.

PARINACOCHA. *Parinacocha.* C'eſt une Province du Perou Propre. Elle eſt à l'orient des montagnes des Andes, entre la ville de Lima, & le lac de Titicaca.

PARIO, PARIS, PARADISO. *Parium.* C'eſt une ancienne ville de la Myſie, en l'Aſie Mineure, maintenant elle eſt dans la Natolie Propre, ſur la mer de Marmora, où elle a un port, vis à vis de l'iſle de Marmora, & à ſept lieuës de Lampſaco, vers le levant.

PARIO, PARIS. *Paros.* C'eſt une des iſles de l'Archipel, ſituée entre celles de Nacſia, & d'Antipario. Elle a environ dix-ſept lieuës de circuit, & elle étoit autrefois renommée à cauſe de ſon beau marbre blanc. Les Venitiens l'ont poſſedée; elle eſt maintenant ſous la domination des Turcs. Il y a pluſieurs villages, & la ville de Pario Epiſcopale & ſuffragante de Nacſia.

PARIS. *Lutetia, Lutetia Pariſiorum, Pariſii, Lutetia;* elle a été auſſi apellée, *Lucetia, Leucotetia, Pariſius, Pariſium.* Ville capitale du Royaume de France. Elle eſt ſituée dans l'Iſle de France, ſur la Seyne, à huit lieuës au deſſous de Meaux, & à vingt au deſſus de Rouen. Paris eſt une des plus importantes villes de l'Europe, par ſon antiquité, par ſa grandeur, par la magnificence de ſes bâtimens, par le nombre de ſes habitans, par

par ſes richeſſes, par ſon commerce, par les arts, & par les ſciences, qui y fleuriſſent également. Elle eſt diviſée en quatre parties, qui ſont, la *Cité* ou l'*Iſle du Palais*, qui eſt l'ancienne ville, l'*Iſle Nôtre Dame*, la *Ville*, & l'*Univerſité*. Outre ces quatre parties qui ſont le corps de la ville, il y a encore onze ou douze grands fauxbourgs. On y conte dix-ſept portes, vingt-cinq places, dix ponts, ſept-cens-vingt ruës, cinquante-mille maiſons, une centaine de Couvents de Religieux, ou de Religieuſes, quarante-quatre Egliſes Paroiſſiales, trente autres, quatre-vingts Abbayes, trente Hôpitaux, ſoixante Hôtels, ou magnifiques Palais, & l'on croit qu'elle contient deux millions d'ames. Le Roy de France y fait ſon ſejour ordinaire dans le Louvre, qui eſt un Palais trés-ſuperbe; il y a encore le Palais des Thuilleries, & le Palais Royal; elle eſt auſſi le ſejour des Princes du ſang, & de la plûpart des Grands Seigneurs de France. Elle eſt ornée d'un Parlement, qui eſt le plus ancien, & ſans doute le plus illuſtre de France, & qui a ſous ſoy pluſieurs juſtices ſubalternes, & au deſſus de ſoy pluſieurs Conſeils du Roy. Il y a une citadelle, qu'on nomme la Baſtille, plus celebre pour être la priſon des Criminels d'Etat, que pour la force. Il y a un arcenal des mieux pourveux de France, un Archévêché, qui a titre de Duché Pairie, une Cour de Monoyes, une Univerſité, avec ſoixante Colleges, dont celuy de la Sorbonne eſt le plus celebre, une Academie, qu'on appelle des beaux Eſprits, une autre des ſciences, une troiſiéme des peintures, & une quatriéme de l'Architecture. On y trouve auſſi pluſieurs belles Bibliotheques. Au reſte, les environs de Paris ſont ſi peuplés, qu'on aſſure qu'à dix lieuës à la ronde, il y a plus de dix-mille bourgs, villages, ou châteaux.

PARIS. voyez *Seſtre*, *le Grand Seſtre*.

PARISIS. *Pariſinus Ager*. C'eſt un petit Païs, qui eſt autour de la ville de Paris, dont il a pris ſon nom, mais on n'en connoit plus les limites.

PARITA. *Parita*. Petite ville de l'Audience de Guatimala, en l'Amerique Septentrionale. Elle eſt dans la Province de Veragua, ſur le golfe de Parita, qui eſt au midi occidental de celuy de Panama.

PARMA. *Parma*. Riviere de la Lombardie. Elle a ſa ſource dans l'Apennin, traverſe du midi au nort le Duché de Parme, baigne la ville de ce nom, & ſe décharge dans le Pô, entre Briſſello, & Cazal Major.

PARME. *Parma*. Ville de la Lombardie, capitale de l'Etat de Parme, & ſituée ſur la riviere de même nom, entre Modene, & Plaiſance, environ à douze lieuës de l'une & de l'autre. Parme peut avoir une lieuë de circuit; la riviere la ſepare en trois parties, jointes par trois ponts. Elle eſt bien peuplée, bien fortifiée, & défenduë par une citadelle à cinq baſtions, qui paſſe pour une des plus regulieres, des meilleures, & des mieux munies de l'Italie. le Duc de Parme y fait ſon ſejour ordinaire dans un Palais fort magnifique. Cette ville eſt encore ornée d'nn Evêché, ſuffragant de Boulogne, d'une Univerſité celebre, fondée en 1599. & d'une Academie de Scavans, qu'on appelle *gli Innominati*. L'Empereur Barberouſe aſſiega Parme pendant deux ans, ſans pouvoir la prendre.

PARME, l'Etat du Duc de Parme. *Parmenſis Ditio*. C'eſt un des Etats de la Lombardie, en Italie. Il eſt borné au nort & au couchant par le Duché de Milan, au levant par celuy de Modene, & au midi par l'Apennin, qui le ſepare de l'Etat de Genes, & de celuy de Toſcane. Cet Etat peut avoir vingt-deux lieuës du couchant au levant, & treize du nort au ſud. L'air y eſt trés-bon, & les hommes y vieilliſſent beaucoup. Le terroir y eſt fort fertile en blé, en vin, en huile, & en chanvres, il nourrit quantité de beſtiaux, & on y fait des fromages fort eſtimés: il y en a d'une ſi énorme groſſeur, qu'ils peſent juſqu'à deux cens livres piéce. On diviſe cet Etat en quatre parties, qui ſont le Duché de Parme, celuy de Plaiſance, l'Etat de Buſſeto, & celuy du Val de Taro. Ce Païs a ſouffert diverſes revolutions depuis la décadence de l'Empire d'Occident, mais étant enfin tombé entre les mains des Papes, Paul III. le donna à Louis Farneſe ſon fils, pour le tenir en qualité de Vaſal des Papes, auxquels ſes Succeſſeurs payent dix-mille écus tous les ans pour l'hommage. Au reſte, les Ducs de Parme ont poſſedé autrefois les Duchés de Caſtro, & de Ronciglione, qui ſont enclavés dans le Patrimoine de S. Pierre, mais les Papes en ſont maintenant les maîtres.

PARME, le Duché de Parme. C'eſt la partie orientale des Etats de Parme. Elle s'étend le long de la riviere de Parme, depuis le Pô, juſqu'à l'Apennin. C'eſt un bon Païs, & bien peuplé; mais il n'y a de lieu conſiderable, que la ville de Parme; & les bourgs de Roſſena, & de Belforte.

PARMOSA. voyez *Fermaco*.

PARNASSE, PERNASSE. *Parnaſſus*, anciennement *Larnaſſus*. Montagne fort celebre de la Grece. Elle eſt dans la Livadie, vers les ruïnes de Delphes, au couchant de Livadia. Elle a deux ſommets anciennement fort fameux, pour être conſacrés l'un à Apollon, & aux Muſes, & l'autre à Bacchus. Cette montagne paſſe pour la plus haute de la Grece, ſes croupes ſe cachent dans les nuës, & le Chevalier Wheler aſſure qu'on la voit

de Corinthe, quoy qu'il y ait entre deux des montagnes fort hautes, & pour le moins dixhuit lieuës de distance en ligne directe.

PAROCZLO. *Parocxlovia.* Bourg de la Haute Hongrie. On le place prés de la ville d'Agria, vers l'orient, & on le prend pour le *Partiscum.* de Ptolemée, petite ville des Jaziges Metanastes.

PARTENAY. *Parthenaum, Partheniacum* Petite ville de France. Elle est dans le Poitou, sur la Touë, à neuf ou dix lieuës de Poitiers, vers le couchant.

PARTENKIRCK. *Parthanum.* Ancien bourg de la Baviere. Il est dans le Haut Evêché de Freisingen, sur la Loysa, à neuf ou dix lieuës d'Inspruck, vers le couchant septentrional.

PARTHE, PARTHIE, ou le Païs des Parthes. *Parthia.* C'étoit anciennement une Province de l'Asie. Elle avoit l'Arie au levant; la Carmanie deserte au midi; la Medie au couchant; & l'Hircanie au nort. Ce Païs comprend aujourdhuy la plus grande partie du Erak-Atzen, vers le levant, & une partie du Chorassan vers le couchant, sa capitale étoit Hecatompylos, que quelques uns croyent être la ville d'Hispaham, capitale de la Perse. Au reste, on comprit quelquefois la Margiane, & l'Hircanie sous la Parthie, laquelle donna le nom à l'Empire des Parthes, fondé par Arsaces 250. ans, avant la venuë de Jesus Christ, & éteint l'an de grace 227. ou 228. sous Artaban, tué par Artaxerces Roy de Perse.

PAS. *Passium.* Bourg avec titre de Baronie; Il est dans l'Artois Province des Païs Bas, sur l'Authie, à deux ou trois lieuës au dessus de Dourlens.

PASAVA. voyés *Passava.*

PASCATIR, PASCHATIR, BESEGERT. *Pascatira.* C'est selon Sanson une partie du Royaume de Bolgar, en Moscovie. Elle est au couchant de la riviere de Kam, entre le Royaume de Casan, & la Siberie; Pascatir & Sagatin en sont les lieux principaux. Ce païs semble celuy que Mr. Witsen dans sa grande carte appelle *Bakron* en latin *Baskiria*, où il met les villes de Kamassina, Nisne, Usolia, Vergno Usolia ou Perecop, Kungur, Ufinskoy, Bir, & Osa.

PASSAGE. *Passagius Portus.* Bourg avec une citadelle, & un bon port. Il est dans le Guipuscoa, en Espagne, entre S. Sebastien, & Fontarabie; On construit beaucoup de vaisseaux au Passage.

PASSARO, cap. *Passarum Promontorium*, anciennement *Posidium.* Ce cap est sur la côte de la Thessalie en Grece, entre le golfe de l'Armiro, & celuy de Zeton.

PASSARO, le cap Passaro, ou Pachino. *Pachynum Promontorium.* C'est un des trois celebres caps de la Sicile. Il est dans la Vallée de Noto, au levant de la ville de ce nom, & il joint la côte orientale de l'isle avec la meridionale.

PASSARVAN. *Passarvanum.* Ville des Indes, capitale d'un petit Royaume, qui porte son nom. Elle est sur la côte de l'isle de Java, où elle a un bon port, entre la ville de Jortan, & celle de Panarucan, prés du détroit de Balambuan.

PASSAW. *Patavia*, anciennement *Patava* ou *Batava Castra*, & *Bojodurum.* Villed'Allemagne, située sur le Danube, dans le Cercle de Baviere, à onze lieuës de Lintz, & à seize de Straubinge. Cette ville est grande, & belle, quoy que la plûpart des maisons n'y soient que de bois. Elle est divisée en quatre parties par le Danube, l'Inn, & l'Ill, qui s'y rencontrent: au dessus du confluant de l'Inn on trouve *Passaw*, au dessous de ce confluant *Instat*, qui est proprement l'ancienne *Bojodurum*, au dessous du confluant de l'Ill est *Ilistat*, & au dessus de ce confluant *Oberhausen.* Chaqu'un des trois premiers quartiers est fortifié, & porte le nom de ville, le dernier n'est qu'un bourg, où l'Evêque de Passaw a un bon chatteau, située sur le haut d'une montagne, d'où ce bourg a pris le nom d'Oberhausen, qui signifie *maisons hautes.* Passaw est une ville Imperiale, & libre, sous la protection de son Evêque. Le Chapitre y fait sa residence, & elle est celebre par la paix du 2. Aoust 1552. appellée la *Pacification de Passaw*, par laquelle le Duc de Saxe, & le Landgrave de Hesse furent mis en liberté, & l'exercice de la Religion Protestante fut permis dans toute l'Allemagne.

PASSAW, l'Evéché de Passaw. *Pataviensis Episcopatus.* C'est un petit Etat du Cercle de Baviere. Il est entre la Basse Baviere, l'Autriche, & la Boheme. Sa plus grande étenduë est de sept ou huit lieuës; il n'y a aucun lieu considerable, la ville de Passaw, qui luy donne le nom, ne dépendant pas de l'Evêque, qui possede la petite ville d'Eberspeg dans la Haute Autriche, & celle d'Obernberg dans la Basse Baviere. Son Chapitre est composé de vingt quatre Chanoines, entre lesquels il y a un Prevost, un Doyen, & un Custode.

PASSEWALCK. *Passewalcum.* Petite ville du Duché de Stetin, en Pomeranie. Elle est sur l'Uckker, aux confins de la Marche Uckerane, à six lieuës au dessus d'Uckermunde.

PASSIGNIANO. *Passinianum.* Petite ville ou bon bourg de l'Etat de l'Eglise, en Italie. Ce lieu est dans le Perugin, sur le lac de Perugia, qui prend souvent le nom de ce bourg, & aussi celuy de Castiglione.

PASSO DEL CANE. *Transitus Canis*, anciennement *Climax.* C'est une montagne de la Syrie. Elle est dans la Phenicie, prés de Giblet, à sept lieuës de Tripoli, vers la midi.

PASTO.

PASTO. *Paſtum.* Petite ville de l'Amerique Meridionale. Elle eſt dans le Popayan, entre la ville de ce nom, & celle de Quito, à quarante ou quarante cinq lieuës de l'une & de l'autre.

PASTOS. *Paſtorum Regio.* C'eſt une contrée de l'Amerique Meridionale. Elle eſt ſur la côte de la mer de Sud, aux confins du Popayan, & du Quito. On ne remarque point de ville dans ce païs, & il y a une de ces montagnes, qui vomiſſent des flammes.

PASTRANA. *Paſtrana*, anciennement *Paternana.* Bourg avec titre de Duché. Il eſt dans la Caſtille Nouvelle, en Eſpagne, entre le Tage, & la Tajuna, & à treize lieuës de Madrid, vers la levant.

PATAGONS. *Patagones.* Ce ſont des peuples de l'Amerique Meridionale. Ils habitent dans la Terre Magellanique, prés du détroit de Magellan, & de la mer du Breſil. On les repreſente comme des Geants, qui ont dix ou douze pieds de hauteur, & qui ſont robuſtes, diſpos, & hardis, vivant ſans ſouci de leur chaſſe, ou de leur pêche, s'habillant des peaux d'animaux, & ne bâtiſſant ni villes, ni villages. On dit auſſi qu'ils craignent extremement le Diable, qu'ils appellent *Setebos*; & qu'il ſe trouve des hommes parmi ces Patagons, qui peuvent mettre dans leur corps par la bouche un javelot de cinq à ſix pieds de long. Cela ne paroîtra pas incroyable à ceux, qui ont veu à Amſterdam l'an 1700. un homme de mediocre taille, qui plaçoit dans ſon goſier & dans ſon eſtomac deux baguetes en même temps, la chaqu'une épaiſſe comme le petit doit, & longue pour le moins de trois pieds, & qui aprés avoir beu un verre de bierre, & fait quelques courbettes avec ces baguetes dans le corps, les en retiroit avec une petite ficelle, qui y étoit attachée.

PATALENES. *Pallena*, *Patalena*, anciennement *Phlegra*, & *Caſſandria Peninſula.* C'eſt une petite preſqu'iſle de la Macedoine. Elle eſt entre la golfe de Salonichi, & celuy d'Ajomama. On y voit les villes de Mendin, de Caſſandria, & de Canipro, qui eſt l'ancienne *Pallene.*

PATAN. *Patana.* Petite ville de Mogoliſtan, en Aſie. Elle eſt ſur la côte du Royaume de Guzarate, entre le golfe de Cambaye, & celuy de l'Inde. Son nom ſemble indiquer qu'elle eſt la *Patala* de Ptolemée, plûtôt que Diu ou Camboya, où quelques uns mettent cette ancienne ville.

PATAN. *Patana.* Contrée du Mogoliſtan, en Aſie. Elle eſt dans le Royaume de Bengale, au levant du Gange, qui la ſepare des Contrées d'Elabu, & de Prurop. Ses lieux principaux ſont Patane, Gouro, & Bannara.

PATANA, &c. voyez la fin de la lettre P.

PATIENTIA CAPO, ou le cap de Patience. *Patientia caput.* Ce cap eſt ſur la côte orientale du Yupi, Contrée de la grande Tartarie, vis à vis de la Terre de Jeſſo, à cent lieues des détroits de Pieko, & de Wries, vers le nort.

PATNA. *Patna.* Royaume de l'Empire du Mogol, en Aſie. Il eſt au midi de celuy de Pitan, entre le Gange; & le Perſely, vers leur confluant; On n'y marque que la ville de Patna, qui eſt ſur le Perſely.

PATRAS. *Patra*, anciennement *Aroë* & *Neopatria.* Ville du Duché de Clarence, en Morée. Elle eſt ſituée ſur une coline, à un quart de lieuë du golfe de Petras, & à trois lieuës du détroit de celuy de Lepante. Cette ville eſt aſſez grande, & bien peuplée, les Juifs, qui font le tiers de ſes habitans, y ont quatre Synagogues, & y font valoir le commerce. Les Grecs y ont un Archevêché. Au reſte, cette ville qui eſt fortifiée, & défenduë par une bonne citadelle, a été pluſieurs fois priſe, & repriſe par les Turcs, & par les Venitiens. Ces derniers s'en rendirent maîtres en 1687. & ils la poſſedent encore.

PATRAS, le golfe de Patras. *Patræ Sinus.* Ce golfe, qui prend ſon nom de la ville de Patras, eſt ſeparé de celuy de Lepante par le détroit de Dardanelles, & il eſt renfermé entre les côtes de la Morée, & de la Livadie, & les iſles de Cefalonie, & de Zante.

PATRAS, le cap de Patras, voyés *Rio*, cap.

PATRASSO. voyés *Leucas.*

PATRIA, Tour & lac. voyés *Linterna.*

PATRIARCHA, Porto del Patriarcha. *Patriarcha Portus* anciennement *Phthia.* Petite ville avec un bon port. Elle eſt ſur la côte du Royaume de Barca, en Barbarie, à neuf ou dix lieuës de la ville de Tabarca, vers le couchant.

PATRICA. *Patrica.* Bourg de l'Etat de l'Egliſe, ſitué dans la Campagne de Rome, vers la côte, à trois lieuës d'Oſtie, vers le levant. On voit à demi lieuë de ce bourg une colline, nommée *Monte di Livano* où l'on croit qu'étoit l'ancienne *Lavinium*, *Lavinum*, & *Lauro-Lavinium*, fondée par Enée; & on prend l'Egliſe de *S. Petronelle*, qui eſt ſur cette colline pour l'ancien Temple d'*Anna Perenna*, qui étoit dans la ville de *Lavinium.*

PATRIMOINE DE S. PIERRE. *Patrimonium S. Petri.* Province de l'Etat de l'Egliſe, en Italie. Elle eſt ſeparée au couchant du Duché de Caſtro par la riviere de Marta, & au couchant de la Campagne de Rome, & de la Sabine par le Tibre. Elle a au nort le Duché de Spoleto, & l'Orvietan; & au ſud la mer Toſcane. Sa plus grande étenduë eſt de ſeize lieuës du couchant au levant, & de douze du nort au ſud. Ses principales villes

ſont Viterbe capitale, Civitavecchia, Bracciano, Corneto, Monte Fiaſcone, Bolſena, Orta, Nepi, & Sutri. Au reſte cette Province renferme le Duché de Bracciano, & celuy de Ronciglione, & quelques uns même y comprenent la Duché de Caſtro, & l'Orvietan.

PATROCLEIA. voyés *Gaydaroniſi.*

PATTI. *Pactæ*, *Pactæ*. Ville de la Vallée de Demona, en Sicile. Elle eſt ſur le petit golfe de Patti, auquel elle donne ſon nom, à huit lieuës de Meſſine, vers le couchant. Patti eſt aſſez bien peuplée & elle a un Evêché; ſuffragant de Meſſine.

PAU. *Palum*. Ville de France, capitale du Bearn, & ſituée ſur le Gave de Pau, à une lieuë au deſſus de Leſcar, & à ſept de Tarbe, du côté du couchant. Pau eſt le lieu de la naiſſance du Roy Henry IV. & elle a un Parlement, une Chambre de Comptes & un College des Jeſuites.

PAVESAN. *Papienſe* ou *Ticinenſe Territorium*. C'eſt une Contrée du Duché de Milan, en Italie. Elle eſt entre le Lodeſan, le Milanois Propre, la Laumeline, le Tortonois, l'Etat de Genes & le Plaiſantin; Le Paveſan eſt baigné par le Pô, & par le Teſin: ſon Terroir eſt ſi fertile, qu'on l'appelle le *jardin de Milan*, il renferme le Territoire de Bobbio, & ſes villes ſont Pavie capitale, Voghera, & Bobbio.

PAVIE. *Papia*, *Papia Flavia*, *Ticinum* Ville du Duché de Milan, capitale du Paveſan, & ſituée dans une belle plaine, ſur la riviere du Teſin, à cinq lieuës de la ville de Milan, du côté du midi. Pavie eſt une ville fort ancienne, & aſſez grande, mais extremement décheuë. Ses fortifications ſont en trés-méchant état, & ſon château n'eſt preſque plus qu'un amas de ruines. Elle a une Univerſité, & un Evêché, ſuffragant de Milan. Elle fut autrefois capitale du Royaume des Lombards, & Didier leur dernier Roy y fut pris par Charlemagne l'an 773. François I. Roy de France, aſſiegeant cette place, y fut bâtu, & fait priſonnier par l'Empereur Charles Quint.

PAULE, PAOLA. *Paula*. Petite ville de la Calabre Citerieure. Elle eſt prés de la mer Toſcane, à trois lieuës de Coſence, vers le couchant, & à quatre d'Amantea, vers le nort. Quelques uns la prenent pour l'ancienne *Patycos*, ville des Brutiens, & elle eſt celebre pour avoir donné la naiſſance à François de Paule, Patriarche des Minimes.

PAULA. *Paula*. C'eſt un petit bourg de la Campagne de Rome. Il eſt prés du mont Circello, ſur un petit lac ou golfe, qu'on appelle le *Port de Paula*, & qui peut, dit on, contenir plus de deux mille navires; mais il eſt aujourd'huy fort inutile.

PAVOASAN. voyés *S. Thomas*.

PAVONARE. *Pavonaria Inſula*, anciennement *Inſula Cyanea*, *Planeta*, *Planctæ*, *Symplegades*. Ce ſont deux petites iſles, ſituées dans le Canal de Conſtantinople, à l'entrée de la mer Noire, du côté de la Romanie, prés du cap de Fanar.

PAUTZKE. *Putiſcum*. Petite ville avec une bonne citadelle. Elle eſt dans la Pomerelie, Province de la Pruſſe Royale, environ à dix lieuës de la ville de Dantzic. Elle eſt ſur le Pautzkerwick, c'eſt à dire le *golfe de Pautzke*, en latin *Putiſcanus Sinus*, qui eſt une partie de celuy de Dantzic.

PAVOLOCZ. *Pavolocia*. Petite ville du Royaume de Pologne. Elle eſt dans la Baſſe Volhynie, ſur la riviere de Roſtowica, à douze lieuës au deſſus de Bialacerkiew. Cette ville étoit au pouvoir des Coſaques Rebelles, & elle leur fut enlevée par le Prince Radziwil l'an 1575.

PAWHATAN. voyés *Powhatan*.

PAX ou PAXI. *Paxa*. Bourg de la Baſſe Hongrie. Il eſt ſur le Danube, entre Bude & Tolna, à onze lieuës de la premiere, & à une & demi de la derniere. On prend Pax pour l'ancienne *Luſſonium* ou *Luſſunium*, petite ville de la baſſe Pannonie.

PAXU. voyez *Pachſu*.

PAYERNE, PETERLING. *Paterniacum*. Petite ville aſſez bien peuplée. Elle eſt capitale de l'un des Bailliages que les Bernois poſſedent dans le Païs de Vaud, & ſituée ſur la Broye, entre Fribourg, & Yverdun, à trois lieuës de chacune.

PAZ. *Pax*. Petite ville de l'Amerique Meridionale, ſituée dans la Province de los Charcas, à ſoixante-quinze lieuës de la Plata, vers le nort. La Paz a un Evêché ſuffragant de Lima.

PAZZI. *Pactlya*, *Pactya*. Petite ville de la Preſqu'iſle de la Romanie. Elle eſt ſur la mer de Marmora, prés de l'Iſthme, à deux ou trois lieuës de Gallipoli.

PEBILS ou PEBLIS. *Peblifcium*, *Pebilium*. Bourg ou petite ville de l'Ecoſſe Meridionale. Ce lieu eſt dans la Twedale, au confluant de la Twede, & du Peblis, à ſept ou huit lieuës d'Edimbourg, vers le midi. Pebils a ſeance & voix au Parlement d'Ecoſſe.

PECAIS. *Pecais*. Bourg avec un bon fort. Il eſt dans le Bas Languedoc, ſur l'emboucheure occidentale du Rhône, & il eſt conſiderable par la grande quantité du ſel, qu'on y fait.

PEKELI. voyez *Peking*.

PECKFELD. *Peckfeldia*. C'eſt un village de la Carinthie, ſitué environ à trois lieuës de Villach, vers l'orient meridional. On prend ce village pour l'ancienne *Pœdicum*, petite ville du Norique.

PEC-

PECQUENCOUR. *Pecquencuria.* Petite ville des Païs-Bas. Elle eſt dans le Haynaut; prés de la Scarpe, environ à deux lieuës au deſſous de Douay.

PEDENA. *Petina.* Petite ville Epiſcopale de l'Iſtrie. Elle eſt ſur l'Arſa, prés de ſa ſource, entre Colliac & Montana. Pedena appartient à la Maiſon d'Aûtriche, & ſon Evêché eſt ſuffragant d'Aquilée.

PEDEO. *Pedæus, Pedius.* Riviere de l'iſle de Cypre. Elle prend ſa ſource dans le mont Olympe, qui eſt vers le milieu de l'iſle, & elle vient ſe décharger dans la mer, prés de la ville de Famagoſta.

PEDERNACH. *Podera Montana.* Montagne de l'Electorat de Treves. Elle eſt dans le Hundsruck, prés du Rhin, & de la ville de Boppart.

PEDIR. *Pedira.* Petite ville des Indes. Elle eſt ſur la côte occidentale de l'iſle de Sumatra, environ à douze lieuës d'Achem. Elle eſt capitale du petit Royaume de Pedir, qui appartient au Roy d'Achem.

PEDRAZZA DELLA SIERRA. *Pedrazza Montana.* Village de la Caſtille Vieille, en Eſpagne. Elle eſt dans la montagne qu'on appelle *Sierra Tablada*; à huit lieuës d'Aranda de Douro, vers le midi. On prend ce lieu pour l'ancienne *Mercoſa* ou *Mentercoſa*, petite ville des Carpetans, dans laquelle on dit que l'Empereur Trajan avoit pris naiſſance.

PEDROSO. *Petroſus Pagus.* Village de l'Andalouſie, en Eſpagne. Il eſt à dix lieuës de Seville, vers le nort; & on le prend pour l'ancienne *Auguſtobriga*, petite ville des Vettons.

PEEL. *Pela.* C'eſt un grand marais des Païs-Bas. Il s'étend du nort au ſud, ſur les confins du Brabant Hollandois, de la Gueldre Eſpagnole, & du Païs de Liege.

PEELAND. *Pelandia.* Petit Païs de la Mairie de Bois-le-Duc dans le Brabant Hollandois. Il s'étend le long de la riviere d'Aa, au couchant du marais de Peel, dont il a pris ſon nom. Il n'y a rien de conſiderable que la petite ville d'Helmont, qui en eſt la capitale, & le village de Geldorp, où l'Evêque de Bois-le-Duc fait ſa reſidence.

PEFKIAM. *Pefkiamum*, anciennement *Rhœtium Promontorium.* C'eſt un petit cap de la Natolie Propre. Il s'avance dans l'Archipel entre l'iſle de Metelin, & le détroit de Gallipoli.

PEGIAN. *Pegianum.* C'eſt un petit Païs de l'Amaſie, en Natolie. Il eſt entre le Suvas, le Genech, l'Euphrate, qui le ſepare de la Turcomanie, & l'Antitaur, qui le ſepare de l'Aladuli. Le Pegian répond à la partie de la petite Armenie, qui étoit au nort de l'Antitaur.

PEGNITZ. *Regneſus.* Riviere de la Franconie. Elle prend ſa ſource au bourg de Pegnitz, dans le Marquiſat de Culembach, traverſe le Territoire de Nurenberg, baigne la ville de ce nom, & ſe décharge peu aprés dans le Rednitz.

PEGU. *Peguum.* Ville de l'Inde delà le Gange. Elle eſt capitale du Royaume de Pegu, & ſituée ſur une riviere de même nom, environ à vingt lieuës de ſon embouchure dans le golfe de Martaban, & à quarante-cinq de la ville d'Arracan, vers le levant. Pegu eſt une grande ville, diviſée en vieille & nouvelle, la premiere eſt le ſejour de la Bourgeoiſie & des Artiſans, & la derniere celuy du Roy, & de la Cour. Celle-cy eſt fortifiée, & entourée d'un grand foſſé plein d'eau, où l'on nourrit quantité de crocodiles, pour empêcher qu'on ne ſurprenne la place. Le Palais du Roy, qui eſt fort magnifique, luy ſert de citadelle. Au reſte, la plûpart des maiſons y ſont bâties de cannes, qui eſt une maniere de bâtiment aſſez commune dans ces Contrées.

PEGU, le Royaume de Pegu. *Peguanum Regnum.* Ce Royaume eſt dans la partie ſeptentrionale de la Preſqu'iſle de l'Inde delà le Gange. Il eſt borné au nort par celuy de Brama; au levant par celuy de Tunquin; au midi par celuy de Siam; & au couchant par ceux de Martabant, & d'Arracan. Ses principales villes ſont Pegu, Marſin, Tangu, Manar, & Jancoma, capitales d'autant de Royaumes, dépendants de Pegu. Ce Royaume a été autrefois beaucoup plus puiſſant. Tous les Païs, qui ſont entre le Mogoliſtan, la Grande Tartarie, la Chine, le Tunquin, & le Siam, luy étoient ſujets, ou tributaires; le Royaume de Siam l'a été même quelquefois, maisce vaſte Empire, qu'on dit avoir été auſſi étendu, que celuy de la Chine, a été ruïné par les Rois d'Arracan, & de Tangu, & il eſt aujourdhuy poſſedé par le premier, qui porte préſentement le nom de Roy d'Ava, qui eſt celuy de la ville, où il fait ſa reſidence. Les Peguans ſont idolatres, on dit qu'ils adorent un Dieu, Autheur de tous biens, & le Diable, Autheur de tous les maux.

PEGU, ou CAYPUMO. *Peguus*, ou *Caypumus Fluvius.* C'eſt une grande riviere de l'Inde delà le Gange. Elle a ſa ſource dans le lac de Chiamay, traverſe du nort au ſud de trois à quatre-cens lieuës de Païs, baigne Milintay, Boldia Siami, Mandranelle, Canarane, Pegu, & pluſieurs autres villes, & elle ſe décharge enſuite dans le golfe de Bengale. C'eſt ainſi que Sanſon repreſente la riviere de Pegu dans ſes Cartes: mais Baudrand la fait paſſer à la ville d'Ava; Viſſcher le fait auſſi dans ſa Carte de l'Aſie; Robe aſſure qu'il l'a veuë répreſentée de cette ſorte en pluſieurs Globes,

Globes, & qu'un voyageur l'a assuré, qu'il avoit voyagé plusieurs fois de Pegu à Ava, sans changer de bâteau.

PEGU, le Golfe de Pegu. voyez *Martaban*, golfe.

PEINA. *Peina, Poynum.* Petite ville du Cercle de la Basse-Saxe. Elle est dans l'Evêché d'Hildesheim, sur la petite riviere de Fuse, entre Brunswick, & Hanover, à quatre lieuës de la premiere, & à sept de la derniere. Peina est défenduë par un ancien château, & elle a eu autrefois titre de Comté.

PEIPIS. voyez *Peibus.*

PEISIDA. voyez *Piasida.*

PEKING, PEQUIN, PEKELI, XUNTIEN. *Pechinum, Pequinum, Xuentienum.* Ville capitale de la Chine. Elle est dans la Province de Peking, en une plaine fort fertile, à trente-trois lieuës de la grande muraille, & à vingt-trois du fond du golfe de Nanking. Le nom de Peking, qui signifie la *Cour du Nort*, a été donné à cette ville; parce que l'an 1404. les Empereurs de la Chine, pour s'opposer aux Tartares, y transporterent leur Cour de Nanking, qui signifie la *Cour du midi*, & qui étoit auparavant le siege de leur Empire. Peking est sans difficulté la plus vaste ville du monde. Le P. le Comte, qui y a été en mission, la représente comme un quarré imparfait; il luy donne de circuit sept lieuës & demi, de trois mille pas chacune, & il assure qu'elle renferme un espace de terre quatre fois plus grand que celuy de Paris; mais il ajoute que les maisons de Peking n'étant que d'un étage, & celles de Paris en ayant communement quatre, il se trouve que Paris contient autant de logement que Peking; mais il juge pourtant que Peking a une fois plus de monde que Paris; parce que vingt Chinois se placent, où l'on logeroit à peine dix Parisiens. Peking est divisée en deux villes, la vieille est appellée la *ville des Tartares*, parce que les Tartares s'y sont logés, en ayant chassé les Chinois, & la nouvelle est la *ville des Chinois*, bâtie par ces peuples, aprés qu'ils eurent été chassés de la vieille. Les ruës y sont droites, fort larges, & fort longues, mais nullement pavées, & ainsi pleines de bouë en hyvert, & de poussiere en esté. Il n'y a rien de considerable dans Peking que le Palais de l'Empereur, entouré d'une double muraille. Entre les deux murailles on trouve les maisons des Officiers de la Cour, & celles des artisans, qui sont aux gages de l'Empereur. Dans la muraille interieure est le Palais propre de l'Empereur; il est fort vaste, composé d'un trés-grand nombre d'apartemens magnifiques, mais moins reguliers que les Palais de l'Europe.

PEKING, la Province de Peking. *Pechinensis Provincia.* C'est la premiere des quinze Provinces de l'Empire de la Chine. Elle est bornée au couchant par la Province de Xanfi; au midi par celles d'Honan & de Xantung; au couchant par le golfe de Nanking, & le Païs de Leaotung; & au nort par la fameuse muraille de la Chine, qui la separe de la Grande Tartarie. On divise cette Province en huit Contrées, dont chacune a sa ville capitale, outre lesquelles on y compte encore cent-trente villes, qui n'ont pas le rang de capitales. Celle de Peking est la capitale de toute la Province, de même que de toute la Chine.

PELAGOSA. *Pelagosa, Adria Scopulus.* C'est une petite isle, située vers le milieu du golfe de Venise, à trente-cinq lieuës du mont Gargan, en la Capitanate, vers le nort.

PELACAS, voyez *Palacas.*

PELASGIE. *Pelasgia, Pelasgis, Pelasgiotis.* C'étoit anciennement une Contrée de la Thessalie, située entre la riviere d'Aliacmon, aujourdhuy Palacas, & le Penée. Ses villes principales étoient Larissa, & Scotusa, qui ont conservé leurs noms, Gonnus, & Atrax, qui sont aujourdhuy les villages de Goniga, & de Voidanar. Au reste, ce Païs a pris son nom des Pelasgiens, ou Pelargues, qui étoient les plus anciens peuples de la Grece, errans à la façon des Nomades, comme leur nom le marque.

PELEGRINO, Monte Pelegrino. *Pelegrinus Mons.* Montagne de la Sicile. Elle est prés de la ville de Palerme. On la nommoit anciennement *Ercta*, & il y avoit le château d'*Ercta*, qui est ruïné.

PELIA. *Pelus.* C'est une petite isle de l'Archipel. Elle est à six lieuës de celle de Scio, vers le couchant, & prés de la côte occidentale de celle de Cia.

PELLA. *Pella.* Petite ville de la Judée. Elle étoit dans la Demi Tribu de Manasse, située à l'orient du Jourdain. Pella étoit au pied des montagnes de Galaad. Elle servit de retraite aux Chrétiens, qui sortirent de Jerusalem, avant qu'elle fût assiegée par Tite. Elle eut ensuite un Evêché, & fut pendant quelque temps le siege des Patriarches de Jerusalem. Elle a conservé son ancien nom, & n'est point considerable.

PELOPOLI. voyez *Palapoli.*

PELOPONESE. voyez *Morée.*

PELYSS, ou PISSEN, selon quelques Cartes *Pelysia.* C'est une petite ville de la Basse Hongrie. Elle est située à sept lieuës de Bude, vers le couchant, & elle donne son nom au Comté de Pelyss, qui est entre celuy d'Albe Royale, & le Danube, & renferme la ville de Bude.

PEM-

PEMSEY. *Pevenſea.* Port du Comté de Suſſex, en Angleterre. Il eſt entre les bourgs d'Ebourn, & d'Haſting, & il eſt connu par la deſcente qu'y fit Guillaume le Conquerant, lors qu'il alla conquerir l'Angleterre.

PENBROCK. *Penbrochium.* Ville du Païs de Galles, en Angleterre. Elle eſt capitale du Comté de Penbrock, & ſituée ſur le golfe de Milford, à ſept lieuës de S. David, vers le midi. Penbrock a un bon port, & elle eſt défenduë par un château.

PENBROCK-SHIRE, c'eſt à dire le Comté de Penbrock. *Penbrochienſis Comitatus.* Province de la Principauté de Galles, en Angleterre. Elle eſt bornée au couchant par les Comtés de Cardigan, & de Carmarden, & baignée ailleurs par la mer d'Irlande. Sa longueur peut être de douze lieuës, & ſa largeur de cinq. C'eſt un Païs abondant en grains, en pâturages, & en charbon de pierre. Penbrock, S. Davids, & Heverfordweſt en ſont les lieux principaux.

PENDA. *Penda.* C'eſt une petite iſle de l'Ocean Ethiopien. Elle eſt ſur la côte de Zanguebar, environ à douze lieuës de Monbaze, vers le ſud.

PENDARACHI. *Pendarachium, Heraclea Ponti.* C'étoit anciennement une ville Epiſcopale de l'Aſie Mineure. Ce n'eſt maintenant qu'un bourg de la Natolie, ſitué ſur la mer Noire, environ à vingt lieuës de Samaſtro, vers le couchant.

PENDENIS. *Pendenium.* C'eſt un bon château d'Angleterre. Il eſt dans la Cornouaille, ſur le bord occidental du golfe de Falmouth, dont il défend l'entrée, avec le château de Mauſe, qui eſt ſur le bord oppoſé.

PENE. *Panis.* Riviere de la Baſſe Saxe. Elle prend ſa ſource dans le Meckelbourg, traverſe deux petits lacs, & entrant dans la Pomeranie Suedoiſe, elle y baigne Demmin, Gutzkow, Anclem, & ſe joint à la branche occidentale de l'Oder, qui prend le nom de Pene, & va baigner Laſſan, & Wolgaſt, & ſe decharger dans la mer Baltique.

PENE DE BILLI. *Pinna Billorum.* Bourg avec Evêché. Il eſt dans le Duché d'Urbin, prés de la riviere de Rimino, à une lieuë & demi de S. Leo.

PENEDA. *Pinetus* C'étoit anciennemenr une petite ville des Callaiques Braccariens; maintenant ce n'eſt qu'un petit village, ſitué ſur la rivire de Mourilho, à douze lieuës de Braga, du côté du levant.

PENE'E. *Peneus.* C'eſt un grande riviere de l Grece. Elle a ſa ſource dans les montagnes de Mezzovo, qui ſeparent l'Epire de la Theſſalie; coule dans cette derniere Province, y baigne Janna, Trica, Tricala & Lariſſa, & va ſe décharger dans le golfe de Salonichi, entre les montagnes de Lacha, & de Coſſowo. On l'appelle autrement *Salampria.*

PENEE, ou IGLIACO. *Peneus.* Petite riviere du Belvedre, en Morée. Elle baigne la ville de Belvedere, & ſe décharge dans la mer Ionienne, à Caſtel Torneſe, vis à vis de l'iſle de Xante.

PENESE, ou BALESTRA. *Peneſus Mons, Baliſta.* C'eſt une partie du mont Apennin. Elle eſt entre l'Etat de Genes, & le Val de Taro, Province du Duc de Parme.

PENGAB, ou LAHOR. *Pengabum*, ou *Lahorium Regnum.* Province du Mogoliſtan, en Aſie. Elle eſt entre celles de Cachemire, de Multan, de Jenupar, de Naugracut & de Bankiſch. Elle eſt baignée par la riviere de Ravey, & par quatre autres, & c'eſt de là qu'elle a pris ſon nom, qui ſignifie *les cinq rivieres.* Lahor capitale, & Petipore en ſont les lieux principaux.

PENGAB, ville. voyez *Lahor.*

PENICH. *Penica,* Bourg de la Miſnie, en Haute Saxe. Il eſt ſur la Mulde, environ à dix lieuës de Leipſic, du côté du midi.

PENISCOLA. *Peninſula, Cherſoneſus.* Bourg du Royaume de Valence, en Eſpagne. Il eſt ſur une petite preſqu'iſle, dont il a pris ſon nom, & éloigné de Tortoſa de huit lieuës, vers le midi occidental. Il y a en ce bourg une petite forteresſe, dans laquelle Pierre de Luna Antipape ſous le nom de Benoît XIII. ſe retira, & il y conſerva le titre de Pape juſqu'à ſa mort, malgré toutes les ſollicitations qu'on luy fit, pour l'obliger à y renoncer.

PENKRIDGE. *Pennacrucium.* C'étoit anciennement une petite ville des Cornaviens. Ce n'eſt maintenant qu'un petit village d'Angleterre, ſitué dans le Comté de Stafford, environ à une lieuë de la ville de ce nom, vers le midi.

PENNA. voyez *Civita di Penna.*

PENNA DE FRANCIA. *Rupes Francia*, anciennement *Lance*, *Lancia Oppidana.* C'étoit anciennement une ville des Vettons, en Eſpagne. Ce n'eſt maintenant qu'un bourg du Royaume de Leon, à neuf lieuës de Ciudad Rodrigo, vers le levant. Penna de Francia eſt fort connu à cauſe des Pelerinages qu'on y fait à une Egliſe dédiée à la Bienheureuſe Vierge.

PENNAFIEL. *Rupes Fidelis.* Bourg avec un château. Il eſt dans la Caſtille Vieille, en Eſpagne, ſur le Douro, à dix ou onze lieuës de Segovie, du côté du nort.

PENNAFLOR. *Pennaflorum.* C'eſt un petit

bourg de l'Andalouſie, en Eſpagne. Il eſt à quatre lieuës d'Ecija, vers le nort. On y voit des ruïnes que l'on prend pour celles de l'ancienne *Celſita*.

PENNAFLOR. *Pennaflorium*. Bourg des Aſturies, en Eſpagne. Il eſt ſur l'Ove, à quatre lieuës au deſſus d'Oviedo. Quelques uns prenent Pennaflor pour l'ancienne *Laberris*, petite ville des Aſturies.

PENNAS, Capo de las Pennas, ou las Pennas de Guzan. *Caput Rupium*. Cap des Aſturies. Il eſt prés de la petite ville d'Aviles, à onze lieuës d'Oviedo, vers le nort. On croit qu'il eſt celuy que les Anciens ont nommé *Scythicum Promontorium*.

PENNON DE VELE'S, ou le Pignon. *Velia Rupes*. C'eſt une bonne forteresſe de la Barbarie, en Afrique. Elle eſt ſituée ſur une petite iſle ou un rocher, qui eſt fort prés de la côte de l'Erriſis, à trente lieuës de Ceuta, vers le levant. Le Pignon a un bon port, paſſe pour une ville imprenable par la force, & appartient aux Eſpagnols.

PENRETH. *Penrithum*. Bourg ou petite ville d'Angleterre. Ce lieu députe pour le Parlement, & il eſt ſitué dans le Comté de Cumberland, ſur les confins de celuy de Weſtmorland, prés de la riviere d'Eden, à quatre ou cinq lieuës de la ville de Carlile, du côté du midi.

PENRYN. *Penrynum*. Bourg d'Angleterre. Il a ſeance, & voix dans le Parlement, & il eſt ſitué dans la Cornouaille, ſur le golfe de Falmouth, à une lieuë & demi du bourg de ce nom.

PENTAGIOI. *Pentagii*. Bourg à demi ruïné. Il eſt dans la Livadie, ſur le golfe de Lepante, prés de celuy de Salona, à trois lieuës de la ville de Lambina, vers le midi. On croit que Pentagioi pourroit être *Oeanthe*, ou *Oeanthia*, petite ville de l'Achaïe.

PENTAPOLE *Pentapolis*. Ce nom, qui ſignifie *cinq villes*, a été donné à pluſieurs Païs où il y avoit autant de villes principales. La Pentapole de Canaan, étoit au lieu, où eſt maintenant la mer Morte. Ses villes étoient Sodome, Gomorrhe, Adma, Seboim, qui furent conſumées par le feu du ciel, & Segor qui fut épargnée en faveur de Loth, qui s'y étoit retiré. La Pentapole de Libie aujourdhuy Meſtrata. voyez *Meſtrata*. La Pentapole d'Italie dont les villes étoient Rimini, Peſaro, Fano, Oſmo, & Ancone. La Pentapole de l'Aſie Mineure dont les villes étoient Gnidus, Cos, Camirus, Jalyſſus, & Lindus; dont Ptolemée met la premier dans la Doride, la deuxiéme dans l'iſle de Cos, aujourdhuy Lango, & les trois autres dans l'iſle de Rhodes.

PENTELI. *Pentelicus*, ou *Pentelenſis Mons*. Montagne de la Livadie, en Grece. Elle eſt à ſix lieuës de la ville d'Athenes.

PENTINA. *Pentina*. C'eſt un village de l'Abruſſe Citerieure. Il eſt vers les confins de l'Ulterieure, environ à deux lieuës de Solmone. On y voit les ruïnes de l'ancienne *Corfinium*, ville des Peligniens, qui fut autrefois Epiſcopale.

PENTLANDT, ou PICATLAND FYRTH. *Picticum Fretum*. C'eſt un détroit de l'Ocean Caledonien. Il eſt entre la pointe la plus ſeptentrionale de l'Ecoſſe, & les iſles Orcades. Ce détroit, qui a pris ſon nom des Pictes, anciens habitans de l'Ecoſſe, n'eſt pas fort long, mais il eſt étroit, rempli de petits écueils, & fort dangereux.

PENWITH. voyez *Cornouaille*, cap.

PEOR, ou PHOGOR. *Peor*. C'étoit une montagne du Païs des Moabites. Elle étoit celebre par un temple, qui y étoit conſacré à Baal-Peor. Ce fût un des lieux ou Balaam fut conduit par le Roy de Moab, pour prononcer des malédictions contre les Iſraëlites, & le même lieu, où ces Iſraëlites ſe ſouillerent avec les Idoles, & avec les filles des Moabites. Elle fut enſuite du partage de Ruben, vis à vis de la ville de Jericho. *Nomb.* 23.

PEQUENNO, Mare Pequenno. voyez *Spiritus S.* baye.

PEQUIN. voyez *Peking*.

PERA. *Pera*, *Peraa*, C'eſt un bourg de la Romanie. Il eſt ſitué ſi prés de Galata, qu'il n'en eſt ſeparé que par quelques cemetieres. Le port de Conſtantinople le ſepare de cette ville, dont il eſt compté pour un fauxbourg. Il eſt la reſidence d'un grand nombre de Chrêtiens conſiderables, Latins & Grecs; tous les Ambaſſadeurs Chrêtiens y font auſſi leur reſidence, à la reſerve de ceux de l'Empereur, du Roy de Pologne, & de la Republique de Raguſe, qui demeurent dans la ville de Conſtantinople.

PERA. *Pera*. C'eſt une petite ville de l'Inde delà le Gange. Elle eſt ſur la côte occidentale de la Preſqu'iſle de Malaca, à quarante lieuës de la ville de ce nom, vers le nort. Pera eſt capitale d'un petit Royaume qui porte ſon nom, & qui dépend du Roy de Siam.

PERASTO. *Peraſta*. Petite ville de la Turquie en Europe. Elle eſt dans la Romanie, ſur la mer de Marmora, à quinze lieuës de Gallipoli vers le nort.

PERCE'E, l'Iſle Percée. *Inſula Perforata*. C'eſt une petite iſle du golfe de Canada. Elle eſt à l'embouchure de la riviere de ce nom, prés des côtes de l'Acadie.

PERCHE. *Perticus*, *Perticenſis Provincia*. Province de France. Elle eſt bornée au levant par la Beauce, au nort par la Normandie, au couchant par

par le Maine, & au midi par le Vendomois, & par le Blaisois. La figure de ce Païs approche de celle d'un triangle, qui a dix-huit lieuës du couchant au levant, & treize du nort au sud. Il est fort fertile en blé, & en pâturages, & on le divise en deux parties generales. Le *Haut* ou le *Grand Perche* est au nort; ses lieux principaux sont Nogent le Rotrou, capitale, Mortaigne, Bellesme, & Château-Neuf en Timerais. Le *Bas Perche* ou le *Perche Gouët* est vers le midi; son étenduë est fort petite, il ne contient que ces cinq anciennes Baronies, Auton, Montmirail, Alluye, Bazoche, & Brou.

PEREASLAW. *Pereaslavia.* Petite ville de la Basse Volhynie, en Pologne. Elle est sur la riviere de Trubiecz, environ à quatorze lieuës de Kiovie, vers le midi oriental. Pereaslaw est assez bien peuplée, & fortifiée, & elle appartient aux Moscovites.

PERECOP, PRECOP, ou OR. *Præcopia, Procopiana Villa*, anciennement *Taphræ, Taphros.* C'est une ville de la petite Tartarie. Elle est située sur l'isthme, qui joint la Presqu'isle de la Crimée avec la Tartarie de Nagais, à vingt-deux lieuës de la ville de Baciesaray. Elle est petite, mais défenduë par une bonne citadelle.

PERECZAZ. *Peregia, Perigia.* Petite ville de la Haute Hongrie, à trois lieuës de Dobonka, & de Mongats, du côté du sud. Elle est capitale du Comté de Pereczaz, qui est entre ceux d'Unghar, d'Ugog, de Maramarus, & les monts Krapacks. La forteresse de Mongats y est renfermée.

PERE'E. voyez *Iturée.*

PERELADE. *Petra Lata.* Bourg de la Catalogne, en Espagne. Il est sur le petit Llobregat, environ à trois lieuës de Roses, vers le couchant septentrional.

PERESLAW. *Pereslavia.* Ville de la Moscovie. Elle est dans le Duché de Rostow, à la source de la petite riviere de Nerla, entre la ville de Moscow, & celle de Jeroslaw.

PERGA. *Perga*, anciennement *Torone.* Bourg avec une bonne citadelle. Il est sur la côte de l'Epire, vis à vis de l'isle de Corfou, à quatorze lieuës de Preveza, du côté du nort. Perga appartient aux Venitiens.

PERGAMAR, ou BERGAMO. *Pergamum.* Petite ville Episcopale, suffragante d'Andrinople. Elle est dans la Romanie, sur la petite riviere de Bracz, à dix-neuf lieuës d'Andrinople, vers le couchant meridional.

PERGAME. *Pergamus, Pergamum.* C'étoit autrefois une ville Archiépiscopale, & trés-considerable. Elle fut capitale du Royaume d'Attalus, & de ses successeurs, dont le dernier instítua le Peuple Romain son héritier. Elle donna la naissance à Galien, un des Patriarches des Medecins. Le parchemin y fut inventé, & en prit son nom. Elle est aujourdhuy à demi ruïnée, habitée environ par trois mille Turcs, & par douze ou quinze familles de Chrêtiens fort miserables, selon la menace que Jesus-Christ luy fit *Apoc.* 2. Elle est située dans la Natolie Propre, sur le Girmasti, à six lieuës de son embouchure, & à quinze de la ville de Smirne, vers le nort.

PERGE, PIRGI. *Perga, Perge.* Ville presque ruïnée. Elle étoit anciennement de la Pamphylie, & avoit titre d'Archévêché. Elle est maintenant dans la Caramanie, en Natolie, à quatre ou cinq lieuës de Satalie, où le siege Archiépiscopal a été transferé.

PERGOLA. *Pergula.* Bourg de l'Etat de l'Eglise, en Italie. Il est sur une petite riviere, dans le Duché d'Urbin, à six lieuës de la ville de ce nom, vers l'orient meridional. Quelques Geographes prenent Pergola pour l'ancienne ville de *Peritia*, ou *Perusia*, que Ptoleméea placée dans l'Ombrie.

PERGOLA. *Pergula*, anciennement *Strongyle.* C'étoit autrefois une petite ville, maintenant ce n'est qu'un village de l'isle de Nacsia, une de celles de l'Archipel. On voit prés de Pergola, les ruïnes d'un ancien temple de Bacchus.

PERIGORD. *Petrovienſis Provincia.* Province du Gouvernement general de la Guienne, en France. Elle est bornée au nort par l'Angoumois, & au midi par l'Agenois; la Saintonge, & la Guienne Propre la confinent du côté du couchant; & le Quercy avec le Limosin de celuy du levant. Ce Païs, traversé par la Dordogne, & par l'Isle, peut avoir vingt-deux lieuës du levant au couchant, & dix-huit du nort au sud. Le Perigord a eu ses Comtes particuliers. Le Roy Henry IV. à qui il appartenoit le reünit à la Couronne de France. C'est un Païs montagneux, où l'on trouve plusieurs mines de fer, & d'acier, & plusieurs fontaines minerales. Sa plus grande fertilité consiste en chastaignes, dont les habitans engraissent leurs bestiaux, & se nourrissent eux-même une partie de l'année. On le divise en Haut & Bas Perigord. Le *Haut* ou le *Blanc Parigord* est vers le nort, Perigeux en est la capitale. Le *Bas* ou *Noir Perigord* est vers le midi, Sarlat & Bergerac en sont les villes principales.

PERIGEUX. *Petrocorium*, anciennement *Petrocorii, Vesuna, Petrogoricum.* Ville capitale du Haut Perigord, & même de toute la Province. Elle est située sur la riviere de l'Isle, à sept ou huit lieuës de Bergerac, du côté du nort. Perigeux est une ville fort ancienne; on y voit les ruïnes d'un temple de Venus, d'un Amphitheatre, &

quelques autres vestiges d'Antiquité. Elle est ornée d'une Senechaussée, d'un Presidial, & d'un Evêché, suffragant de Bourdeaux. On dit qu'il y a prés de cette ville une fontaine, qui a flux & reflux.

PERINGEN. *Peringa.* Village de la Baviere, situé prés de l'Iser, & du bourg de Dingelfing. On a trouvé à Peringen des anciennes inscriptions, qui montrent, qu'il est un lieu de l'ancienne Vindelicie, nommé *Tiberina Castra.*

PERISTASI. *Peristacium.* Petite ville de la Turquie en Europe. Elle est dans la Romanie, sur la mer de Marmara, à cinq lieuës au dessus de l'isthme de Romanie.

PERLES, les Isles des Perles. *Insula Unionum.* Ce sont cinq ou six fort petites isles de la mer de Sud. Elles sont à l'entrée du golfe de Panama. Elles ont été autrefois fameuses par les perles, qu'on y pêchoient, dont il s'en trouvoit de vingt-cinq à trente carats, & fort bien formées : mais cette source est presque tarie.

PERLEBERG. *Perleberga.* Petite ville de la Marche de Brandebourg. Elle est dans la Seigneurie de Pregnitz, sur la petite riviere de Strepenitz, à huit lieuës d'Hawelsberg, vers le nort occidental.

PERMIA WELIKI. *Permia Magna.* Ville capitale du Duché de Permski, en Moscovie. Cette ville est le Siege d'un Archévêché, & on la place sur la riviere de Wissera, prés de son embouchure dans celle de Kam, environ à cent lieuës d'Oustioug, vers le levant.

PERMESO. *Permessus, Termessus.* C'est une petite riviere de la Livadie. Elle a sa source dans le mont Helicon, & se décharge dans le lac de Livadia. Les Anciens, ayant feint que les eaux de cette riviere inspiroient le Genie de Poësie, la consacrerent à Apollon, & aux Muses.

PERMSKI, le Duché de Permski, *Permia.* Province de la Moscovie. Elle est entre le Condinski, l'Oustioug, le Wiadski, & la Siberie. Ce Païs est peu connu; on dit qu'il est rempli de bois, & de marais, & qu'on y trouve quantité de bêtes sauvages, dont la chair sert de nourriture aux habitans, & les peaux font toutes leurs richesses. Perma Weliki est la seule ville qu'on y connoisse.

PERNASSE. voyez *Parnasse.*

PERNAMBUCO, ou FERNAMBOUC. *Pernambuci Præfectura.* C'est une des Capitanies des Portugais dans le Bresil. Elle est entre celles de Tamaraca, & de Seregipe. Elle a soixante lieuës de côtes, & onze colonies de Portugais, dont Olinde est la capitale. Les Hollandois s'étoient rendus maîtres de ce Païs l'an 1630. & suivants; mais les Portugais l'ont entierement reconquis. On tire de ce Païs une prodigieuse quantité de sucre, & de bois de Bresil, puis qu'on assure qu'il s'en transporte tous les ans de quatre-vingts à cent vaisseaux chargés; ce qui a bien l'air d'être exageré.

PERNAW. *Pernavia, Parnavia.* Ville de l'Estonie, en Livonie. Elle est sur l'embouchure du Pernaw, dans le golfe de Riga, à trente lieuës de la ville de ce nom. Pernaw est une petite ville, mais elle est fortifiée, & défenduë par une bonne citadelle. Elle porte le titre d'Anzeatique, & elle a un bon port, où il se fait un grand commerce de blé. Les Suedois la prirent aux Polonois l'an 1617. & ils en sont les maîtres, & aussi de tout le Cercle de Pernaw, dont elle est la capitale.

PERNES. *Perna.* Bon bourg des Païs-Bas. Il est dans l'Artois, sur la petite riviere de Clarence, à trois lieuës d'Ayre, vers le sud.

PERNITZA, PETERNITZA, ou BURA, *Peternitza, Bura.* Village du Duché de Clarence, en Morée. Elle est sur le golfe de Lepante, à huit lieuës de Vistiza, du côté du levant. On voit à Pernitza les ruïnes de l'ancienne *Bura*, celebre par un oracle d'Hercule, dont on adoroit la statuë dans une caverne, qui étoit prés de la ville. Bura a été détruite par un tremblement de terre.

PERONE. *Perona.* Ville de la Picardie, en France. Elle est sur la Somme, à huit lieuës d'Amiens, vers le levant. Perone est une ville forte par sa situation entre des marais, & par ses ouvrages. Les Espagnols ont souvent tenté inutilement de s'en rendre les maîtres.

PEROU. *Perua, Peruense Regnum.* C'est un grand Païs de l'Amerique Meridionale, à laquelle il donne le nom de *Peruviane.* Il est borné au nort par le Popayan; & au midi par le Chili, & par le Paraguay; il a au levant les terres inconnuës de l'Amazone; & au couchant la mer de Sud. On luy donne environ six-cens lieuës de côtes, & quatre-vingts-dix de largeur moyenne, & on le divise en trois grandes Provinces ou Audiences; le *Perou Propre* qui est au milieu; le *Quito* au nort; & les *Charcas*, ou la *Plata* au sud. Le *Perou*, étant entre la Ligne Equinoxiale, & le Tropique du Capricorne, ne peut être que fort chaud. Il n'y plut presque jamais, principalement le long des côtes; le terroir ne laisse pas d'être un des plus fertiles du monde, à cause d[illegible]ndes rosées, qui tombent le soir & le matin, & du soin qu'on prend de l'arouser, par tout où il y a des rivieres. Il produit abondenment du mais, du côton, des cannes de sucre, & plusieurs fruits, qu'on y a transportés de l'Europe; du blé, de l'huile, & du vin, meilleur que celuy d'Espagne. Mais les mi-

nes

nes d'or, d'argent, d'argent vif, de vermillon, & d'émeraudes ſont ce qui rend ce Païs plus important aux Eſpagnols, qui en tirent de grandes richeſſes. Le Perou étoit fort bien policé lors que les Eſpagnols y entrerent, il avoit ſes Rois, qui s'appelloient *Incas*, & qui ſe diſoient fils du Soleil. Cet aſtre y étoit adoré, la lune, l'étoile de Venus, l'Arc en ciel, y avoient leurs temples; il y en avoit auſſi pour l'éclair, le tonnerre, & la foudre. On dit cependant que les Peruviens ne faiſoient des ſacrifices qu'au ſoleil, & qu'ils reconnoiſſoient au deſſus de luy un Dieu Createur du ciel & de la terre, qu'ils appelloient *Pachacamac*. On dit qu'ils avoient auſſi quelque idée du déluge Univerſel, de l'immortalité des ames, & de la reſurrection des corps. Les terres y étoient diviſées en trois parties; la premiere étoit celle des particuliers, qui étoit ſubdiviſée en portions égales, ſelon la force de chaque famille; les deux autres étoient l'une pour le Soleil, & l'autre pour le Roy: & lors que le tiers des particuliers ne ſuffiſoit pas à leur entretien, on en prenoit autant, qu'il étoit neceſſaire des autres deux tiers. Lors qu'il falloit labourer les terres; on commençoit par celles des orphelins, des veuves, des vieillards, des impotants, & des ſoldats, qui étoient actuellement à la guerre, & tout ce travail ſe faiſoit en commun; enſuite chaque particulier labouroit ſon champ, & enfin lls cultivoient en commun les terres du Gouverneur, & celles du Roy, & du Soleil, & cet ordre étoit ſi exactement obſervé, qu'il en auroit coûté la vie à un Gouverneur, s'il l'avoit fait violer. Si les autres parties de la Police du Perou étoient auſſi ſages que celle-là, Acoſta a eu raiſon de la preferer à celle du Mexique; & même à celle des Grecs, & des Romains. Au reſte, ce Royaume fondé environ l'an 1125. par Manco Capac, & par Coya Mario Oelho ſa femme, qui ſe diſoient frere & ſœur, enfans du Soleil, & qui retirerent les Peruviens des montagnes, & des forets, & leur enſeignerent à cultiver la terre, à paître les troupeaux, à bâtir des villes, à filer, à titre le coton, & la laine, & à faire des habits, fut ruiné l'an 1533. ſous Atabaliba XIII. Roy, qui fut pris, & tué par François Pizarre contre les promeſſes, qui luy avoient été faites. La ſoif inſatiable des threſors coûta la vie à ce Roy, & à un grand nombre de Peruviens, à qui les Eſpagnols vouloient faire découvrir des threſors, qu'ils prétendoient être cachés. Auſſi la Juſtice Divine ne laiſſa pas ces cruautés impunies, les Pizarres, & les Almagres, principaux chefs de cette expedition, perirent tous avec leur poſterité, ou par les guerres civiles, qu'ils ſe firent, ou par la main du bourreau.

PEROU PROPRE, ou l'Audience de Lima. *Perua Propria*, *Limenſis Prafectura*, ou *Prafectura Regum*. C'eſt un des trois Gouvernemens, auxquels les Eſpagnols ont diviſé le Royaume du Perou. Il s'étand depuis la mer de Sud, juſqu'aux terres de l'Amazone, ayant le Quito au nort, & los Charcas ou la Plata au midi. Ses principales villes ſont Lima los Reyes capitale, Cuſco qui l'étoit autrefois, Truxille, Oropeſa, Guamanga, S. Juan de l'Oro, & Arequipa. Mr. Gage aſſure qu'il ne pleut pas dans ce Païs, & que pour cette raiſon les Eſpagnols n'y couvrent leurs maiſons que de nattes pour les guarentir de la pouſſiere.

PEROU, la Mer du Perou. *Peruanum Mare*. C'eſt une partie de la mer du Sud. Elle s'étend tout le long des côtes du Perou, depuis la Ligne Equinoctiale, juſqu'au Tropique du Capricorne, ayant au nort la mer du Sud particuliere, & au midi celle du Chili.

PEROUSE. *Peruſſa*. C'eſt un bon bourg du Piémont. Il eſt à la tête de la Vallée de la Perouſe, à laquelle il a donné ſon nom, & ſitué ſur la riviere de Cluſon à deux lieuës au deſſus de Pignerol. Il y avoit ſur un côteau, environ à mille pas de ce bourg, une forteresſe aſſez bonne, qui a été démolie pendant la derniere guerre.

PEROUSE, ou PERUGIA. *Peruſia*. Ville de l'Etat de l'Egliſe, en Italie. Elle eſt capitale du Peroufin, & ſituée prés du Tibre, à neuf lieuës d'Orviete, vers le nort. Perouſe eſt une ville aſſez grande, ancienne, bien bâtie, & bien peuplée. Elle eſt ſur une colline, environnée de pluſieurs baſtions, révetus de brique, & défenduë par une bonne citadelle. Il y a une Univerſité celebre, le Siege d'un Evêque, & celuy d'un Vicelegat.

PEROUSE, le Lac de Perouſe, ou de Caſtiglione, voyez *Caſtiglione*.

PEROUSIN, ou PERUGIN. *Peruſianus Ager*. Province de l'Etat de l'Egliſe, en Italie. Elle eſt bornée au couchant par le Duché de Toſcane; au midi par l'Orvietan; au levant par les Duchés de Spoleto, & d'Urbin; & au nort par le Comté de Citta Caſtellana. Cette Province eſt une des plus petites de l'Etat de l'Egliſe; l'air y eſt fort pur, & le terroir fertile en blé, & en bons vins; & le lac de Perouſe luy fournit quantité de poiſſons. Ses lieux principaux ſont Perouſe capitale, Paſſignano, Caſtiglione, & Monte Sperello.

PERPIGNAN. *Perpinianum*, quelquefois *Papirianum*. Ville de la Catalogne, capitale du Comté de Rouſſillon, & ſituée ſur le Tet, à trois lieuës de la mer, & à douze de Narbonne, vers le midi. Perpignan eſt une ville grande, belle, bien fortifiée, & défenduë par une citadelle trés-forte par

ſa ſituation ſur un rocher, & par ſes travaux. Elle a une Univerſité, & un Evêché, ſuffragant de Narbonne. On voit dans cette ville une petite ſingularité, qui eſt que les femmes y ſont habillées à l'Eſpagnole, & les hommes à la Françoiſe. Au reſte, Perpignan, fondée l'an 1068. des ruïnes de l'ancienne *Ruſcino*, fut priſe par Louis XIII. aprés huit mois de ſiege l'an 1642. & elle appartient encore aux François avec tout le Rouſſillon.

PERSE. *Perſia.* C'eſt un des plus conſiderables Etats de l'Aſie. Il s'étend depuis la Turquie, en Aſie, qu'il a au couchant, juſqu'à l'Empire du Grand Mogol, qui le borne au levant. Il confine au nort avec le Mawaralnahra, la mer Caſpie & la Georgie; & il eſt baigné au midi par les golfes de Balſera, & d'Ormus, & par la mer de Perſe. Sanſon dans ſa grande Carte de l'Aſie met la Perſe entre le 25. & le 42. dégrés de latitude, & entre le 79. & le 108. de longitude; à prendre ſur cette même Carte la longueur de la Perſe droit du couchant au levant, elle n'excede pas quatre-cens-vingt lieuës, & ſa largeur du nort au ſud n'eſt que de trois-cents lieuës vers la Turquie, & beaucoup moindre par tout ailleurs. Le mont Taur traverſe toute la Perſe du couchant au levant; les Provinces qu'il laiſſe au nort, ont un air fort temperé, & on y voit par tout des forêts de meuriers; mais les Provinces qui ſont au midi du Taur ſont fort chaudes. Le terroir y produit toute ſorte de legumes, & de grains, à la reſerve de l'avoine, & du ſeigle. Le coton y croit par tout en grande abondance, & entre les animaux domeſtiques les chamaux & les buffles y ſont en grand nombre, mais principalement les chevaux, dont on voit des haras de cinq à ſix mille, entretenus par le Roy pour la remonte de ſes gardes. On y voit pluſieurs ſources de naphte, & des mines d'or, d'argent, de fer, de turquoiſes, & de ſel; mais on ne travaille point aux deux premieres, à cauſe de la diſette du bois. On tire de la Perſe du coton, des toiles de coton, quelques perles, mais principalement de la ſoye, des étoffes de ſoye, & de beaux tapis. On peut diviſer ce Royaume en quatorze Provinces; le *Scirvan*, l'*Adirbeitzan*, & l'*Irvan* ſont au couchant de la mer Caſpie; le *Kilan*, le *Tabareſtan*, ou Maſanderan, & le *Choraſan* confinent avec cette même mer, & avec la riviere de Jehun, du côté du midi. On trouve ces cinq le long du golfe, & de la mer de Perſe, en avançant du couchant au levant, le *Chuſiſtan*, le *Fars*, le *Kirman*, le *Mokeran*, & le *Seïd*. Les trois autres ſont dans les terres, l'*Yerach Agemi* vers le couchant, le *Siſiſtan*, & le *Sabluſtan* vers le levant. La ville capitale de tout ce Païs eſt Hiſpahan; on marquera les autres ſur les Provinces particulieres. Au reſte, le Royaume de Perſe eſt héréditaire, & il paſſe non ſeulement aux enfans legitimes des Rois, mais même à leurs enfans naturels, préferablement à leurs autres parens. Ces Rois porterent le titre de Sophy; ils dominent ſi deſpotiquement, que leur volonté eſt la ſouveraine loy de leur Royaume. Les Perſes ſont les plus traitables, & les plus honêtes envers les étrangers de tous les peuples de l'Aſie. Ils ſont Mahometans de la Secte d'Haly, oppoſez aux Turcs qui ſuivent celle d'Omar. Il y a pourtant encore quelques Contrées, où l'on adore le Soleil, la Lune, & le Feu, ce qui étoit anciennement la Religion de toute la Perſe. Il y a auſſi dans la Perſe quantité d'Armeniens, & quelque peu de Catholiques Romains, que les Miſſionaires ont arrachés aux Armeniens.

PERSE, la Mer de Perſe. *Oceanus Perſicus.* C'eſt une partie de l'Ocean Oriental. Elle s'étend le long des côtes de la Perſe, depuis le golfe d'Ormus juſqu'à l'embouchure de l'Inde. On comprend ſouvent cette mer ſous celle d'Arabie, que l'on étend juſqu'à celle de l'Inde.

PERSE, le Golfe de Perſe. voyez *Balſera*, golfe.

PERSENBERG. *Perſenbergum.* Village de la Baſſe Autriche. Il eſt prés de la riviere d'Uſper, à demi lieuë du bord ſeptentrional du Danube, & à quinze lieuës au deſſous de Lintz. On prend ce village pour l'ancienne *Ulbium*, petite ville d'Allemagne.

PERSEPOLIS. *Perſepolis.* C'étoit anciennement la ville capitale de la Perſe. Alexandre le Grand la prit, & l'épargna au commencement; mais étant noyé dans le vin, il ſe laiſſa perſuader à la Courtiſane Thaïs de la brûler. Quelques uns croyent, qu'elle étoit entre Hiſpahan & Schiras, en un lieu nommé *Chilminare*, c'eſt à dire quarante colomnes, parce qu'on y en trouve autant de reſte, de celles qui étoient au Palais des anciens Rois de Perſe. Cependant d'autres Geographes prétendent que la ſituation de l'ancienne Perſepolis, & celle de Chilminare ſont fort differentes, celle-là étant au 91. dégré de longitude, & celle-cy ſe trouvant dans le 96.

PERSIGNE. *Perſenia.* Village & Abbaye de France. Il eſt dans le Maine, à cinq lieuës d'Alençon, vers le levant.

PERTH, ou S. JOUNSTOWN. *Perthum, Fanum S. Johannis.* Ville capitale du Comté de Berth, en Ecoſſe. Elle eſt ſur la riviere de Tay, où elle a un beau pont de pierre, à huit lieuës de S. André, du côté du couchant. On y ſacroit autrefois les Rois d'Ecoſſe.

PERTH,

PERTH. *Perthia.* Province d'Ecoſſe. Elle eſt entre les Provinces de Strathern, de Fife, d'Angus, & le païs de Gowrée, que l'on renferme quelquefois dans la Province de Perth. Le Perth ſeul eſt un fort petit païs, traverſé par la riviere de Tay; Perth capitale, Dunkeld & Sionen ſont les lieux principaux.

PERTOIS. *Pertenſis Ager.* C'eſt un petit païs de la Champagne. Il eſt autour de la Marne, vers les confins du Barois, ſes principaux lieux ſont Vitri le François capitale, S. Dizier, Vaſſi, Joinville, & Montmirel.

PERTUIS. *Pertuſium.* C'eſt un bon bourg de la Provence, ſitué ſur la Durance, à quatre lieuës d'Aix, vers le nort. Il y a dans Pertuis des marchés toutes les ſemaines, où il ſe fait un fort grand commerce de blés, qu'on tranſporte de là à Aix, & à Marſeille.

PERTUIS D'ANTIOCHE. voyez *Antioche*, & ainſi des autres.

PERTUS, le col de Pertus. *Pertuſa Fauces.* C'eſt un paſſage des Pyrenées. Il eſt entre le Rouſſillon, & la Catalogne, à la ſource du petit Llobregat, une lieuë au deſſus de Jonquera, & demi lieuë de Bellegarde vers le levant. Ce paſſage, qui prend ſon nom du village de Pertus, étoit appellé par les Anciens *Ad Pyrenæum*, *Trophæa Pompeii*, & il faiſoit la ſeparation de la Gaule Narbonnoiſe, d'avec l'Eſpagne Tarraganoiſe.

PERTUS, PERTUSA. *Pertuſa*, *Pertuſa.* Ancien bourg, reduit en village. Il eſt dans le Royaume d'Aragon, ſur la riviere d'Alcanadre, entre Hueſca, & Monçon.

PERU. voyez *Perou.*

PERUGIA, PERUGIN. voyez *Perouſe*, *Perouſin.*

PERWYS, PERWEIS. *Perviciacum*, *Perniciacum*, *Pernacum.* C'étoit anciennement une petite ville des Aduaticiens; maintenant ce n'eſt qu'un village, qui a titre de Baronie. Il eſt dans le Brabant, aux confins du Namurois, & à deux lieuës de Judoigne, du côté du midi.

PESARO. *Piſaurum.* Ville de l'Etat de l'Egliſe, en Italie. Elle eſt ſur la côte du Duché d'Urbin, à l'embouchure de la Foglia, à ſix lieuës de la ville d'Urbin, vers le nort oriental. Peſaro eſt aſſez grande, bien bâtie, & fortifiée à l'antique. Elle eſt le ſiege d'un Legat du Pape, & d'un Evêché Suffragant d'Urbin. On voit prés de Peſaro, en tirant vers Fano, la *montagne* ou le *cap de Peſaro*, appellée pars les Anciens *Fecoria.*

PESCARA. voyez *Peſquaire.*

PESCHEURS, l'iſle des Peſcheurs. *Piſcatorum inſula.* Petite iſle de la Chine. Elle étoit ſur la côte de celle de Formoſa. Les Hollandois en ont été les maîtres, & les Chinois la poſſedent maintenant.

PESCHIERA. *Piſcaria*, anciennement *Ardelica.* Petite ville de l'Etat des Venitiens, en Italie. Elle eſt dans le Veronois, ſur une petite iſle, formée par le lac de Garda, & la riviere de Mincio, qui en ſort diviſée en deux branches, qui ſe reuniſſent au deſſous de Peſchiera; cette ville eſt à cinq lieuës de Verone, vers le couchant, & elle eſt bien fortifiée.

PESCIA. *Piſcia*, anciennement *Fanum Martis.* Petite ville ou gros bourg de Toſcane. Ce lieu eſt dans le Florentin, ſur la riviere de Peſcia, à quatre lieuës de Lucques, tirant vers Piſtoye. Il y a dans Peſcia un Prevoſt, qui fait les fonctions Epiſcopales dans un petit reſſort de ſeize villages, par conceſſion de Leon X. de l'an 1519.

PESCIA. *Peſcia.* Petite riviere du Florentin, en Toſcane. Elle baigne Peſcia, traverſe le lac de Fucecchio, & va ſe décharger dans l'Arno, un peu au deſſus de l'embouchure de l'Era.

PESEGUEIRO, PESEGUERO. *Peſegueri*, *Peſegueiri Inſula*, anciennement *Petanium*, *Petanius.* C'eſt une petite iſle du Portugal. Elle eſt ſur la côte de l'Alentejo, prés du bourg nommé Villa Nova de Milfontes. Il y a quatre ou cinq petites iſles prés de celle-cy, leſquelles on nomme en commun les *iſles de Peſegueiro.*

PESENAS. voyez *Pezenas.*

PESQUAIRE ou PESCARA. *Peſcaria*, anciennement *Aternum.* Petite ville fortifiée, & défenduë par une bonne citadelle. Elle eſt dans l'Abreuſe Citerieure, à l'embouchure de la riviere de Peſquaire, & à deux lieuës au deſſus de Civita di Chieti. Peſquaire a eu un Evêché, qui a été transferé à Atri. Elle eſt maintenant un Marquiſat, poſſedé par la Maiſon d'Avalos.

PESQUAIRE ou PESCARA. *Peſcaria*, *Aternus.* Riviere de l'Abruſſe. Elle a ſa ſource dans le mont Apennin, baigne Aquila, Civita di Chieti, & Peſquaire, où elle ſe décharge dans le golfe de Veniſe.

PESSIN. *Peſſinus.* C'étoit anciennement une ville de la Galatie, en l'Aſie Mineure. Elle fut celebre par ſon temple, dedié à Cybele, par la ſtatuë de cette fauſſe divinité, qui merita d'être tranſportée à Rome, & par ſon neud Gordien, qu'Alexandre le Grand coupa ne pouvant le delier. Elle fut enſuite honorée d'un ſiége Archiépiſcopal. Elle n'eſt maintenant qu'un village, ſitué dans la Natolie Propre, à l'embouchure du Garipo dans le Sangari, environ à quarante cinq lieuës de Chiotaye, vers le levant.

PESTH. *Peſtum.* Ville de la Haute Hongrie, Elle eſt ſur le Danube, vis à vis de Bude. Peſth a été

été prise par les Imperiaux l'an 1686. & elle est capitale du Comté de Pesth; qui est entre ceux de Novigrad, d'Heweiz, de Zolnock, de Bath, & le Danube, & qui n'a rien de considerable que sa capitale.

PESTI, PESTO. *Pastum*, *Posidonia* & quelquefois *Lucania*. C'étoit autrefois une ville considerable de la Lucanie. Elle fut Episcopale, & enfin ruïnée par les Sarrasins en 930. Elle n'est plus qu'un village, où l'on voit un theatre avec beaucoup de masures. Il est dans la Principauté Citerieure, Province du Royaume de Naples, sur le golfe de Salerne, à une lieuë de Cappaci, qui lui a succedé en la dignité Episcopale.

PETERBOROUG, PETTERBURG. *Petroburgum*. Petite ville du Comté de Northampton, en Angleterre. Elle est sur la riviere de Neane ou Nine, à onze lieuës au dessous de la ville de Northampton. Peterboroug a été une Abbaye, fondée par Wolphere Roy des Merciens, & consacrée à S. Pierre, dont elle porte le nom. Le Roy Henry VIII. la fit ériger en Evêché, qui est suffragant de Cantorbery.

PETERKOW, PETRIKOW, PIETRKOW, PETRILOW. *Petricovia*. Petite ville de la Basse Pologne. Elle est dans le Palatinat de Sirad, à vingt lieues de la ville de ce nom, du côté du levant. Il y a dans Petrikow un Tribunal, où l'on juge les affaires des Nobles Polonois pendant les six mois d'hyvert. Elle fut presque toute brulée l'an 1640.

PETERLINGUEN. voyez *Payerne* & *Pettershausen*.

PETERNEL. *Fanum S. Petronilla*. Bourg de la Basse Aûtriche, situé sur le Danube, & six lieuës au dessous de Vienne.

PETERNIZA. voyez *Pernitza*.

PETEROA. *Peteroa*. C'est un Vulcan, ou une montagne qui vomit des flammes. Elle est dans le Chili, entre les montagnes des Andes, au midi de la ville de Mendoça.

PETERWARADIN, PETRIVARADIN, PETERWARDEN. *Varadinum Petri*, *Petropolis*. Petite ville bien fortifiée. Elle est dans la Basse Hongrie, sur le Danube, entre la Save & la Drave, & à onze lieuës au dessus de Belgrade.

PETERSHAGEN. *Petershaga*. Petite ville du Cercle de Westphalie. Elle est sur le Weser, dans la Principauté de Minden, à deux lieuës au dessous de la ville de ce nom. Petershagen est défenduë par un bon chasteau, où les anciens Evêques de Minden faisoient leur residence, & où est encore la Chancelerie de toute la Principauté.

PETIGLIANO. *Petilianum*. Petite ville du Sienois, en Toscane. Elle est fortifiée, & située aux confins du Duché de Castro, à une lieuë & demi de Savanna, vers le levant.

PETIGORES. *Petigori*. Peuples de la Circassie, en Asie. Ils sont au couchant des Circasses Propres, entre le Don, la mer de Zabache, & la Mer Noire. Ils ne dépendent que de leurs chef, & ils se disent Chrestiens, quoy qu'ils ne fassent aucun exercice du Christianisme.

PETRA. voyez *Herat*.

PETRAGLIA. *Petra*, *Petra Helia*. Ancien bourg situé dans la Vallée de Demona, en Sicile, sur la riviere de Petraglia, au pied de la montagne de Madonia, & à huit lieuës de la ville de Termini, vers le midi oriental. Petraglia est composée de deux bourgs separés, qu'on distingue par les noms de haute & de basse Petraglia.

PETRAMALA ou PIETRAMALA. *Petramala*. Bourg du Royaume de Naples. Il est dans la Calabre Citerieure, prés de la mer Toscane, entre Amantea, & Martorano, environ à deux lieuës de chacune, on prend ce bourg pour l'ancienne *Cleta*, petite ville des Brutiens.

PETRAS. *Pelius*, *Pelion*. C'est une grande montagne de la Thessalie, en Grece. Elle est vers la côte orientale de la Presqu'isle qui est formée par le golfe de Salonichi, & celuy d'Armiro.

PETRINA ou PHONEA LERNO. *Petrina*, anciennement *Lernia*, *Lerna*. Ancien bourg du Peloponese. Il est dans la Sacanie, en Morée, à quatre lieuës d'Argos, du côté du midi. Petrina est sur un lac, qui porte son nom, & qui a été celebre anciennement sous celuy de *Lerna*. Les Anciens l'ont répresenté, comme une source de maux, & ont feint qu'il y avoit une Hydre à sept têtes, qui fût tuée par Hercule, parce que cet ancien Heros fit desseicher ce lac, dont les exhalaisons malignes causoient plusieurs maladies aux habitans du voisinage.

PETRINA. *Petrina*. C'est une bonne forteresse de la Croatie. Elle est au confluant de la Petrina, avec le Kulp, à trois ou quatre lieuës au dessus de Sisseg. Petrina appartient à la Maison d'Aûtriche.

PETTAW. *Pettavium*, *Petavium*, *Petovium*, anciennement *Petovio*, *Poëtovio*. C'est une ancienne ville de la Haute Pannonie. Elle est maintenant dans la Basse Stirie, aux confins de l'Esclavonie, sur la Drave, à douze lieuës de Cilley, vers le nort oriental. Pettaw appartient à l'Archevêque de Saltzbourg.

PETTERSDORPF. *Petersdorfium*. Village de la Transylvanie, situé à cinq lieuës de Weissenbourg, vers le levant. Quelques Geographes le prenent pour l'ancienne *Petrodava*, ou *Petridava*, petite ville de la Dace.

PETTERSHAUSEN, PETERLINGEN, *Pettershusium*, *Peterlingua*, *Petri Fanum*. Petite ville du Cercle de Souabe. Elle passe pour un fauxbourg

bourg de la ville de Conſtance, dont elle n'eſt ſeparée que par un canal, qui joint le lac de Conſtance avec celuy de Zell. Pettershauſen eſt un lieu bien fortifié, Il y a une Abbaye de l'Ordre des Benedictins, & l'Evêque de Conſtance y fait ſouvent ſa reſidence, de même qu'à Mersbourg.

PETZER. *Petzera.* Bourg de la Haute Hongrie, ſitué ſur la Teyſſe, à huit lieuës au deſſous de Segedin. Quelques Geographes prenent Petzer pour l'ancienne *Peſſium*, petite ville des Jaziges Metanaſtes.

PETZORA, PUSTE OZIERO. *Petzora.* Ville de la Moſcovie, capitale de la Province de Petzora. Elle eſt défenduë par une citadelle, & ſituée ſur la riviere de Petzora, à trente quatre lieues de ſon embouchеure dans la mer Glaciale. Petzora eſt apparemment la même que Mr. Witſen appelle *Puſtoſerskoy*, & qu'il place ſur une iſle, qui eſt au milieu du lac de Puſtoye, formé par la riviere de Petzora.

PETZORA. *Petzora.* Province de la Moſcovie. Dans les cartes de Sanſon elle eſt entre le Juborski, le Condinski, la Siberie, l'Obdorski, & la mer de Moſcovie. Cette Province eſt fort étenduë, mais elle eſt pleine de montagnes, & de forêts, trés-froide & mal peuplée: la riviere de Petzora la baigne dans tout ſon cours, & ſes lieux principaux ſont Petzora capitale, Papinowgorod, & Veliki Poyaſla. Mr. Witſen appelle ce païs Puſtozerie, il en fait une partie de la Samoiede, il y met outre les lieux marqués Puſtozero Kloſter, Petzora Kloſter, Nicolai, Ouſt-Silemska: & ſur la côte il met la *Nouvelle Walcheren* entre l'embouchеure du Petzora & le détroit de Weigats; & la *Nouvelle Friſe* au levant de ce détroit. Ce ſont deux païs auxquels les Hollandois ont donné ces noms, en y abordant, lors qu'ils cherchoient un chemin pour aller à la Chine par la mer Glaciale.

PETZORA. *Petzora.* Grande riviere de la Moſcovie. Elle traverſe toute la Province de Petzora, baigne Papinowgorod, & Petzora, où elle commence à ſe diviſer, & ſe va jetter dans la mer Glaciale par ſix embouchеures. Mr. Witſen croit que cette riviere eſt le *Lytarmus* des Anciens, & il ne luy donne qu'une embouchеure, qui forme quelques petites iſles en entrant dans la mer.

PETZORA, le mer de *Petzora*, ou la mer *Petzorke.* voyez *Moſcovie*, mer.

PEULE, le Païs de Peule. *Pabulenſis Pagus, Pabula.* Petit Païs de la Chaſtellenie de Liſle en Flandres. Il eſt entre le Bailliage de Douay, le Tournefis, & le Melantois. Il n'y a que des villages, dont Mons en Peule eſt le principal.

PEYBAS, PEIBUS. *Peiba.* C'eſt un grand lac, qui eſt ſur les confins de la Livonie & de la Moſcovie. On luy donne quarante lieuës de circuit, il reçoit pluſieurs rivieres, dont la Welica Reca eſt la principale, & il ſe décharge dans le golfe de Finlande par le moyen de la Narva.

PEZENAS. *Piſtena; Pedenatium.* Ville du Bas Languedoc, en France. Elle eſt au confluant de la Peyne, & de l'Eraut, à dix lieuës de Montpellier, du côté du couchant. Pezenas n'eſt pas une grande ville; mais elle eſt jolie, & ſes habitans ſont forts civils. Le Duc de Montmorency & le Prince de Conti, Gouverneurs du Languedoc, y ont fait ſouvent leur ſejour.

PFALTZ. *Palatiolum.* Bourg de l'Electorat de Treves. Il eſt prés de l'embouchеure de la Kylle dans la Moſelle, à une lieuë au deſſous de Treves.

PFALTZ. *Palatium.* Chaſteau du Bas Palatinat. Il eſt ſur une petite iſle que le Rhin forme entre la ville de Bacharach, & celle de Caub. Pluſieurs Geographes croyent que ce chaſteau a donné le nom au Palatinat, que les Allemans appellent *Pfaltz.*

PFETER. *Pfetera.* Village du Duché de Baviere. Il eſt au confluant du Pfeter dans le Danube, à cinq lieuës au deſſous de Ratisbone. Quelques Geographes croyent que ce village eſt la petite ville nommée *Vetera Caſtra*, & ſituée dans la Vindelicie.

PFEFERS ou PFAFFERS. *Fabarium, Ad Favarias.* Monaſtere du Païs des Griſons, ſitué ſur une haute montagne, prés du Rhin, à trois lieuës au deſſous de Coire. Ce lieu n'eſt connu que par ſes eaux Minerales.

PFIN. voyez *Phinn.*

PFORTZHEIM. voyez *Phortzheim.*

PFREIMBT. *Peremba.* Ville du Cercle de Baviere. Elle eſt capitale du Landgraviat de Leuchtemberg, & ſituée au confluant du Pfreimbt, & de la Nab, environ à quatre lieuës d'Amberg, vers l'orient ſeptentrional. Pfreimbt a un chaſteau, dans lequel le Landgrave, qui eſt de la Maiſon de Baviere, fait ſa reſidence ordinaire.

PFULLENDORF. *Pfullendorfium.* Petite ville du Cercle de Souabe. Elle eſt ſituée dans le Comté de Furſtenberg, à cinq lieuës d'Uberlingue, vers le nort. Cette ville fût miſe au rang des villes Imperiales par l'Empereur Frideric I. l'an 1204. & elle a conſervé ſa liberté juſqu'ici.

PHADISA. *Phadiſana, Chadiſa, Chadiſta.* C'étoit anciennement une petite ville de la Paphlagonie, en l'Aſie Mineure, ce n'eſt maintenant qu'un village de la Natolie Propre, ſitué ſur le golfe de Simiſo, entre la ville de ce nom, & l'embouchеure du Caſalmach.

PHALTZ. voyez *Pfaltz.*

PHALTZBOURG. *Phaltzburgum.* Petite ville avec titre de Principauté. Elle eſt dans la Lorraine, aux confins de l'Alſace, & à ſix lieuës de la ville d'Haguenaw, du côté du couchant.

PHANARION. *Pharus*, anciennement *Panium Promontorium*, C'eſt un cap de la Romanie. Il avance dans la mer Noire, à l'entrée du Canal de Conſtantinople. Il prend ſon nom moderne d'un Fanal, ou d'un Phare, qu'on y a élevé, pour guider les Pilotes.

PHANUEL, ou PENIEL, c'eſt à dire la Face de Dieu. *Phanuel, Peniel.* C'étoit anciennement une petite ville de la Judée. Elle étoit dans la Tribu de Gad, à une lieuë du Jaboc, & de la ville de Mahanaim, vers le midi, & à quatre de Bethſan, vers le levant. Ce lieu prit ſon nom de la lutte, que Jacob y eut avec l'Ange de Dieu. Elle fût détruite par Gedeon, & reparée par Jeroboam. *Gen.* 32. *Jug.* 8. 1. *Rois* 12.

PHARAIBO. voyez *Faribo.*

PHARPHAR. *Pharphar, Chryſorrhoas.* Riviere de la Syrie. Elle a ſa ſource dans le mont Liban, à ſept lieuës de la ville de Damas. Elle ſe partage en cinq canaux, avant que d'arriver à cette ville, & aprés luy avoir fourni d'eau pour des fontaines, ou pour arrouſer la campagne, le reſte ſe perd dans un petit lac, qui eſt dans le terroir de Damas.

PHARSALES. voyez *Farſa.*

PHASE, ou PHASSO. voyez *Faſſo.*

PHEA. *Phea, Phein.* Ancienne petite ville. Elle eſt dans le Belvedere, en Morée, ſur le golfe de l'Arcadia, à trois lieuës de l'embouchure de l'Alphée, du côté du couchant.

PHENICIE. *Phœnicia, Phœnice, Syrophœnix, Phœnix.* C'eſt une des trois parties de la Syrie. Elle s'étend du couchant au levant, depuis l'Arabie deſerte juſqu'à la mer Mediterranée; ayant au nort la Syrie Propre, & au ſud la Judée, qui eſt l'autre partie de la Syrie. Ce Païs eſt contenu en partie ſous le Beglerbeglic de Tripoli, & en partie ſous celuy de Damas. Ses villes principales ſont Tripoli de Syrie, Damas, & Raalbec, ou Balbec. Au reſte, quoy que la Phenicie ſoit un petit Païs, il a été dans la premiere antiquité un des plus celebres du monde. Ses habitans furent les inventeurs des lettres, de l'écriture, & de la Navigation. Ils fonderent Thebes, Utique, Hippone, Marſeille, Empurias, & pluſieurs autres colonies. Leur Païs étoit diviſé en deux parties. La *Phenicie Propre* ou *Maritime* étoit au couchant. Les principales villes en étoient Tyr, Sidon fort celebres, Tripoli, Biblus, Botrys, Berite, Ptolemais, Sarepta, dont il n'y a plus que Tripoli, qui ſoit conſiderable. La *Phenicie du Liban*, que pluſieurs prenent pour la *Syrophenicie*, ainſi appelée parce que les Syriens y étoient mêlés avec les Phenicians. Elle étoit au levant, entre le Liban & l'Antiliban. Ses villes principales étoient Damas, Abila capitale de la Tetrarchie d'Abilene, Heliopolis, & Lyſama; dont Damas, & Heliopolis, aujourdhuy Balbec ou Raalbec, ſont encore de quelque conſideration.

PHERMACA. voyez *Ferimuco.*

PHILADELPHIE. *Philadelphia.* C'eſt une ville ancienne, & celebre de l'Aſie Mineure. Elle eſt aujourdhuy dans la Natolie Propre, ſur le Chiais, à dix-huit lieuës au deſſus d'Epheſe. Philadelphie eſt une ville aſſez grande, & aſſez bien peuplée; on y compte ſept ou huit mille habitans, dont il y en a environ deux mille de Chrétiens, qui poſſedent quatre Egliſes, ont un Archévêque, & beaucoup de liberté, ſelon la promeſſe que Jeſus-Chriſt fit à leur Egliſe, *Apoc.* 3. Au reſte, les Turcs nomment cette ville *Allachar* ou *Alla-Shair*, c'eſt à dire, la *ville de Dieu.*

PHILADELPHIE. *Philadelphia.* C'étoit anciennement une ville Epiſcopale de la Cilicie. Elle eſt maintenant dans la Caramanie, en Natolie, un peu au nort de Seleucie, dont elle étoit ſuffragante.

PHILADELPHIE. voyez *Rabba.*

PHILIBE. voyez *Philippopoli.*

PHILIPPES, PHILIPPI. *Philippi.* Ville de la Macedoine. Elle eſt vers les confins de la Romanie, à quatre lieuës du golfe de Conteſſa, & à vingt-ſept de Salonichi, du côté du levant. Philippes eſt une ville ancienne. Elle portoit le nom de *Datum, Dathus, Thaſſus* & *Crenides.* Philippe pere d'Alexandre le Grand l'agrandit, & luy donna ſon nom. S. Paul y ſouffrit le foüet, & la priſon, & y fonda une Egliſe, dont il fût aimé tendrement, & à laquelle il écrivit la lettre que nous avons parmi celles de cet Apôtre. C'étoit prés de cette ville, qu'étoient les champs Philippiques, où Caſſius, & Brutus, deux des meurtriers de Ceſar, furent défaits par Marc Antoine, & par Auguſte. Philippes ſubſiſte encore, & a la dignité d'Archiépiſcopale; mais elle eſt fort détruite & mal peuplée. On y voit un Amphitheatre, & pluſieurs autres monuments de ſon ancienne grandeur.

PHILIPPEVILLE. *Philippopolis.* Ville des Païs-Bas, ſituée dans le Haynaut François, aux confins de l'Evêché de Liege, entre Marienbourg & Charleroy, environ à deux lieuës de la premiere, & à quatre de la derniere. Philippeville eſt une forte place. Elle fût bâtie l'an 1555. par Marie, Reine de Hongrie, Gouvernante des Païs-Bas, & elle porte le nom de Philippe II. Roy d'Eſpagne.

PHILIP-

PHILIPPINE. *Arx Philippina.* C'eſt un fort de la Flandre, ſitué ſur le canal, qui ſépare l'iſle de Terneuſe de la Terre ferme. Il eſt entre le Sas de Gand, & Birvliet. Les Eſpagnols l'ont conſtruit, & les Hollandois en ſont les maîtres.

PHILIPPINES. voyez *Tandaye.*

PHILIPPINES, les Iſles Philippines. *Philippinæ Inſulæ.* Iſles de l'Aſie, ſituées au nort des Moluques, & au midi de la Chine, entre le 5. & le 50. dégrés de latitude ſeptentrionale, & le 151. & 167. dégrés de longitude. L'air de ces iſles eſt fort chaud, quoy qu'il ſoit temperé par la longueur des nuits; le terroir y eſt fort fertile en ris & en palmiers. Les habitans du Païs font des vins du ris, & des palmiers qui enyvrent autant que celuy de raiſins. Les Eſpagnols y ont transporté du froment, de l'orge, du millet, des vignes, qui y ont bien réüſſi. Il y a auſſi un grand nombre d'animaux domeſtiques, & ſauvages; ſi bien que ces iſles ſont le Païs de toutes les Indes où les allimens ſont à plus bas prix. Elles produiſent auſſi du poyvre, du gingembre, de la canelle, du ſaffran, du ſucre, du miel, de la cire, & divers autres fruits. On y trouve des tortuës, dont les écailles ſont auſſi eſtimées, que celles des Maldives. Il y a des mines d'or, & de fer, & on pêche des perles ſur leurs côtes. Les forêts y nourriſſent des lions, des tigres, des ours, des ſerpens d'une enorme longueur; les rivieres des crocodilles; & la mer une ſorte de poiſſons, auxquels les Orientaux donnent le nom de *Poiſſon-Femme*, & nous de *Sirennes*; parce qu'ils ont la tête & le ſein, comme les femmes. On prétend que parmi ces iſles il y en a mille ou douze-cens de quelque conſideration, & une ſi grande quantité d'autres, qu'elles peuvent faire en tout le nombre de dix ou douze mille. Les plus conſiderables ſont la Manille, la Mindanao, & la Paragoya. On y diſtingue encore celles de Kapul, de Mindore, de Panayotton, de Masbate, de Tandaye, qui eſt la Philippine Propre, d'Abuyo, de Cebu, de Negoa, & de Matan. Ces iſles furent découvertes l'an 1520. par le celebre Megellan, qui fût tué dans l'iſle de Cebu. Les Eſpagnols y envoyerent des colonies en 1546 Ils poſſedent la Manille, qui eſt la plus conſiderable de ces iſles, & une quarantaine d'autres. Leurs principales colonies ſont Manille, Caceres, & la Nouvelle Segovie dans l'iſle Manille, & Ville Jeſus dans celle de Cebu. La Paragoya, la Mindanao, & un trés-grand nombre d'autres obeïſſent à divers Rois du Païs, grands ennemis des Caſtillans. Les habitans des Philippines ſont idolatres, à la reſerve de quelques-uns, qui ont été convertis par les Eſpagnols. Au reſte, ces iſles ſont appellées les Iſles de Luçon par les Orientaux, & les Manilles par les Portugais. Les Eſpagnols leur ont donné le nom de Philippines; parce qu'ils s'y établirent ſous le regne de Philippe II.

PHILIPPOPOLI. *Philippopolis.* Ville de la Turquie, en Europe. Elle eſt dans la Romanie, ſur la Mariza, à vingt-quatre lieuës au deſſus d'Andrinople. Cette ville eſt aſſez grande, & Archiépiſcopale, mais elle n'eſt pas enfermée de murailles.

PHILIPSBOURG. *Philippoburgum*, autrefois *Udenheimum.* Petite ville du Palatinat du Rhin, ſituée dans l'Evêché de Spire, à l'embouchure de la Satza dans le Rhin, à une lieuë de Spire, & à ſix d'Heidelberg, du côté du midi. Cette ville n'étoit autrefois qu'un village, nommé *Udenheim*; George Comte Palatin y fit bâtir un Palais pour l'Evêque de Spire l'an 1313. L'Evêque Gebhard l'entoura de murailles l'an 1343. Philippe Chriſtophle de Sotteren, Evêque de Spire, & Archévêque de Treves la fortifia de ſept baſtions, & luy donna le nom de Philipsbourg. On y a enſuite ajoûté pluſieurs ouvrages; & tout cela joint au terroir marécageux, où elle ſe trouve, a fait de ce lieu une place trés-forte, & trés-importante. Elle fût pluſieurs fois priſe & repriſe pendant la guerre des Suedois. Elle fût priſe par les Imperiaux ſur les François l'an 1676. & elle leur fût laiſſée par la Paix de Nimegue. Les François l'ont repriſe l'an 1688. & renduë à l'Empire par la Paix de Rijswick.

PHILIPSTADT. *Philippopolis*, *Philippoſtadium.* Petite ville de la Suede. Elle eſt ſituée entre des marais, dans la Province de Vermeland, à huit ou neuf lieuës de Carolſtat, vers le nort oriental.

PHINICA. *Phinica*, anciennement *Aperra*, *Aphera*, *Apyra*, *Apira.* Petite ville de la Natolie, en Aſie. Elle eſt ſur la côte du Menteſeli, entre Patera & Satalia, à vingt ou vingt-deux lieuës de l'une & de l'autre.

PHINN. *Fines*, *Ad Fines.* Petite ville de la Suiſſe. Elle eſt dans le Thurgow, ſur le Thur, à trois ou quatre lieuës de Conſtance, vers le couchant.

PHIOPOLI, ou PHINOPOLI. voyez *Finopoli.*

PHISON. *Phiſon.* C'étoit une des rivieres qui baignoit le Paradis Terreſtre. voyez ſur *Paradis Terreſtre.*

PHOCIDE. *Phocis.* C'étoit un petit Païs de l'Achaïe, en Greçe. Il étoit borné au levant par la Beotie, au nort par les Locres Epicnemidiens, au couchant par la Doride & par les Locres Ozolans, & au midi par le golfe de Corinthe. Il y avoit dans ce Païs les celebres montagnes de Parnaſſe,

naſſe, & d'Helicon, les villes de Delphes, de Pythia, de Criſſa, de Cyrrha, d'Anticyrrha. Il eſt maintenant une partie de la Livadie, & il n'a aucun lieu conſiderable.

PHOICA, RUPELLA, IRI. *Phlus.* C'étoit anciennement une petite ville du Peloponeſe. Ce n'eſt maintenant qu'un village de la Sacanie, en Morée, ſitué à ſix ou ſept lieuës de Corinthe, vers le midi occidental.

PHORTZHEIM, FORSEN. *Phortzemum, Phorca.* Petite ville avec un ancien château. Elle eſt dans le Marquiſat de Bade-Durlach, en Souabe, ſur la riviere d'Entz, à quatre lieuës de la ville de Durlach, vers le levant.

PHRYGIE. *Phrygia.* Il y avoit anciennement deux Païs dans l'Aſie Mineure, qui portoient le nom de Phrygie.

PHRYGIE, la Grande Phrygie, ou la Phrygie Pacatienne. *Phrygia Major*, ou *Pacatiana.* C'étoit anciennement une Contrée de l'Aſie Mineure. Elle avoit la Bithynie au nort, la Galatie au levant, la Piſidie, la Carie, & la Lydie au midi, & la Myſie avec la petite Phrygie au couchant. Ses principales villes étoient Synnada, Hierapolis, & Laodicea. Cette Phrygie porte maintenant le nom de *Germian*, ou de *Dargut-Lili.* Baudrand.

PHRYGIE, la Petite Phrygie. *Phrygia Parva*, & *Helleſpontiaca.* C'étoit anciennement une petite Contrée de l'Aſie Mineure. Elle étoit entre la Grande Phrygie, & l'Helleſpont, renfermoit la Troade, & avoit eu la celebre Troye, & la Troye d'Alexandre. Elle porte maintenant le nom de *Sarcum.* Baudrand.

PIADENA. *Platina.* Village du Cremonois, en Italie. Il eſt ſur l'Oglio, entre Cremone & Mantoue. Il n'eſt connu que pour avoir donné la naiſſance & le nom à Baptiſte Platina, autheur de la vie des Papes.

PIANOSA. *Planaſia, Planaria.* Petite iſle de la mer Toſcane, ſituée environ à deux lieuës de celle d'Elba, du côté du midi. Elle eſt plaine & baſſe, comme ſon nom le porte. Elle dépend de l'Etat delli Preſidii, & appartient aux Eſpagnols.

PIAVE. *Plavis*, anciennement *Anaſſus.* Riviere de l'Etat de Veniſe, en Italie. Elle a ſa ſource dans les montagnes du Tirol, prés de la ſource de la Drave. Elle baigne Cadore, Bellune, Feltri, & ſe décharge dans le golfe de Veniſe par deux embouchures, dont la plus meridionale prend le nom de Piaveſelle, & va paſſer à Trevigno.

PICARDIE. *Picardia.* C'eſt un des douze Gouvernements generaux de la France. Elle eſt bornée au levant par la Champagne, au midi par l'Iſle de France; au couchant par la Normandie, & par la mer de Bretagne. Elle a au nort la même mer, & les Païs-Bas. On luy donne quarante-quatre lieuës du levant au couchant, & trente-quatre du ſud au nort; mais elle n'a pas la moitié de l'étenduë que ces meſures ſemblent promettre; parce qu'elle eſt faite en forme d'équiére, dont une branche s'étend vers le nort, & l'autre vers le levant; le milieu étant rempli par les Païs-Bas. Les principales rivieres de cette Province ſont l'Oyſe, la Somme, l'Authie, & le Canche. Le terroir y eſt fertile en blé, en fruits, & en pâturages; mais il ne produit pas du vin, à cauſe de la froideur du climat. On la diviſe en huit Contrées, qu'on trouve dans cet ordre, en commençant par le nort; le *Païs Reconquis*, le *Boulonois*, le *Ponthieu*, le *Vimeu*, l'*Amienois*, le *Santerre*, le *Vermandois*, & la *Tierraſche.* Elle renfermoit encore le Beauvaiſis, le Noyonois, le Laonnois, & le Valois; mais ces Païs en ont été démembrés, & unis à l'iſle de France. Ses villes principales ſont Amiens capitale, Abbeville, Boulogne, Calais, Monſtreuil, Dourlens, S. Quentin, la Fere, Guiſe, Ham, Peronne, & Roye.

PICELLO. *Pſyllium, Pſyla.* Ancienne ville de la Bithynie, en l'Aſie Mineure. Elle eſt aujourdhuy peu conſiderable, & ſituée dans la Natolie Propre, ſur la mer Noire, entre Pendarachi, & Samaſtro.

PICHLAND FYRTH. voyez *Pentlandt.*

PICIGHITONE. *Picelso.* Petite ville du Duché de Milan. Elle eſt dans le Cremonois, ſur l'Adda, entre Cremone, Creme, Lodi & Plaiſance, environ à quatre lieuës de chacune de ces villes. Picighithone a une bonne citadelle, qui fût une des priſons de François I. Roy de France.

PICO. *Inſula Pici.* C'eſt une des iſles Açores. Elle eſt entre celles de Fayal, & de S. George. Sa longueur eſt de douze lieuës; elle eſt beaucoup moins large, & n'a que quelques villages peu conſiderables.

PICO, SIERRA DE PICO. *Pici Mons.* C'eſt une montagne de l'Eſtremadure d'Eſpagne. Elle s'étend ſur les confins des deux Caſtilles, & du Royaume de Leon, au midi de la Sierra d'Avila, & elle prend ſon nom d'un village appellé *Porto de Pico.*

PICO SACRO. *Sacer Mons.* Montagne de la Galice, en Eſpagne. Elle eſt entre Compoſtelle, & Orenſe. Elle eſt faite en forme de pyramide, & on dit qu'anciennement on y avoit découvert des mines d'or.

PICO DE TEYDA. voyez ſur *Teneriffe.*

PICOLMAYO, ou LA PLATA. *Picolmaius*, ou *Argenteus Fluvius.* Riviere de l'Amerique Meridionale,

ridionale. Elle prend ſa ſource dans la Province de los Charchas, prés de Potoſi, baigne la ville de la Plata, & ayant traverſé la Province de Chaco, & une partie de celle de la Plata, elle ſe décharge à quelques lieuës au deſſous de l'Aſſumtion dans la riviere de Paraguay, qui en prend le nom de Rio de la Plata.

PICQUIGNY. *Picquinium*, *Picquinaeum*, *Pinquigniacum*. C'eſt un bourg de la Picardie, ſitué ſur la Somme, à deux lieuës au deſſous d'Amiens.

PIE-DI-LUCO. Lac de Pie-du-luco. *Pedelucenſis Lacus*, anciennement *Velinus Lacus*. Ce lac eſt dans le Duché de Spoleto, au couchant du lac de Suſanna, & à trois lieuës de la ville de Rieti. Il prend ſon nom du bourg de Pie-di-Luco, qui eſt ſur ſon bord ſeptentrional, nommé en latin *Pedelucum*.

PIECKO, le Canal de Piecko. *Pieeum Fretum*. Ce Canal eſt un des paſſages par leſquels on va de la mer du Japon à celles de Kaimachites, ou d'Amur. Il eſt entre les côtes du Yupi en la Grande Tartarie, & l'iſle appellée la *Terre des Etats*.

PIEDMONT, PIE'MONT. *Pedemontium*. On comprend ſous le Piémont en general la partie des États du Duc de Savoye, laquelle eſt au delà des Alpes, à la reſerve du Montferrat Savoyard, & du Comté de Nicé avec ſes dépendances. Le Piémont, conſideré de cette maniere, eſt borné au nort par le Valais; au levant par les Duchés de Milan, & de Montferrat; au midi par la Republique de Genes, & par le Comté de Nice; & au couchant par le Dauphiné, & par la Savoye. Ce Païs comprend dix petites Provinces, la Principauté de Piémont, les Comtés d'Aſt, & de Lucerne, les Marquiſats de Ceve, de Saluſſes, de Suſe, & d'Yvrée, nommé autrement le Canavez, la Seigneurie de Verceil, Pignerol avec la Vallée de la Perouſe, & le Duché d'Aouſte, que pluſieurs mettent dans la Savoye, quoy qu'il ſoit au delà des Alpes; comme il paroit par le cours de ſes rivieres. L'air & le terroir de ces Païs ſont aſſez differents à cauſe de la diverſité de leurs ſituations. On en dira un mot en parlant de chaque Province en particulier.

PIEDMONT, la Principauté de Piedmont. *Principatus Pedemontanus*, *Pedemontium Proprium*. Ce Païs eſt la partie la plus conſiderable des Etats que le Duc de Savoye poſſede en Italie. Il a pris ſon nom de ſa ſituation au pied des monts, s'étendant tout le long des Alpes, qui le confinent au nort, & au couchant, juſqu'à l'Apennin, qui eſt au midi. C'eſt une grande & belle plaine, arrouſée par le Pô, la Sture, & pluſieurs autres rivieres, qui ſe déchargent dans celles-là: l'air y eſt groſſier, fort ſouvent chargé de brouillard, & mal ſain, principalement pour les etrangers, étant exceſſivement froid en hyvert, & exceſſivement chaud en eſté, à cauſe des montagnes voiſines: mais le terroir du Piémont eſt un des plus gras de l'Italie; il eſt fertile en blé, en vin, en fruits, & en fourrage. On y voit même de grandes campagnes, qui produiſent de toutes ces ſortes de fruits, la même année. Les fils ainez des Ducs de Savoye portent le nom de cette Principauté, & on la diviſe en ſix territoires qui ſont ceux de Turin, de Saviglian, de Coni ou Cuneo, de Mondovi, de Chieraſque, & de Chiers ou Chieri. Outre les villes qui donnent leurs noms à ces Territoires, il y a encore dans la Principauté de Piémont Rivole, Moncalier, Ville Neuve, Carignan, Raconigi, Foſſan, & Bene.

PIENZA. *Pientia*, *Corſinianum*. Petite ville du Sienois, en Toſcane. Elle eſt à deux lieuës de Monte Pulciano, du côté du couchant. On l'appelloit autrefois *Corſiniano*; mais Æneas Sylvius, dont elle étoit la patrie, étant devenu Pape, & ayant pris le nom de Pie II. l'honnora d'un ſiege Epiſcopal, & luy donna ſon nom, qu'elle porte encore aujourdhuy.

PIERRE SCISE, ou PIERRE ENCISE. *Petra Sciſa*. C'eſt un château du Lyonnois, en France. Il eſt prés de la Saone, vis à vis de la ville de Lyon. Ce château eſt fort par ſa ſituation ſur un rocher, mais ce qui le rend fameux, eſt, qu'il ſert ſouvent de priſon aux criminels d'Etat.

PIERRE LATTE. *Petra Lata*. Bon bourg du Dauphiné, ſitué prés du Rhône, à une lieuë de S. Paul Trois Châteaux, vers le couchant.

PIERRE BUFFIERE. *Petra Bufferia*. Bourg de France, ſitué dans le Limoſin, entre Limoges & Uſerche, environ à quatre lieuës de la premiere, & à cinq de la derniere.

PIETRA MARIZZI. *Petra Maricorum*. Ancien bourg, reduit en village. Il eſt dans le Duché de Milan, ſur le Tanero, à une lieuë au deſſous d'Alexandrie.

PIETRA PILOSA. *Petra Piloſa*. Petite ville de l'Iſtrie. Elle eſt ſituée ſur un rocher, prés de la ſource du Quieso, & elle eſt capitale d'un Marquiſat, qui apartient à la Republique de Veniſe.

PIETRA SANCTA. *Petra Sancta*. Bourg avec Evêché. Il eſt dans les Etats du Duc de Toſcane, prés de la mer, à cinq lieuës de Lucques, vers le couchant. On croit qu'il eſt la petite ville, nommée anciennement *Feronia* ou *Lucus Feronia*, *Fanum Feronia*, à cauſe d'un temple qu'il y avoit dedié à Feronie, où les eſclaves, qui étoient affranchis, alloient prendre le chapeau, ou le bonet, qui étoient les marques de leur liberté.

PIEVE D'INCINO. *Plebs Incini*. Village du

Milanois Propre, en Lombardie. Il eſt prés du Lambro, à deux lieuës de Como, vers le midi. On prend communement ce village pour l'ancienne *Forum Licinii*, petite ville des Orobiens.

PIEVE DI CADORE. voyez *Cadore*, & *Piave*.

PIGIADA. voyez *Cheroneſi*.

PIGNEL. voyez *Pinhel*.

PIGNEROL. *Pinarolium*. Ville d'Italie. Elle eſt dans le Piémont, ſur la riviere de Cluſon, à quatre ou cinq lieuës de Turin, du côté du couchant. Cette ville priſe par le Cardinal de Richelieu l'an 1630. & cedée à la France, avec la Vallée de la Perouſe, & quelques terres voiſines, avoit été bien fortifié, principalement ſa citadelle, bâtie ſur un rocher, au deſſus de la ville, mais toutes ces fortifications ont été démolies, & la ville avec ſes dépendences a été renduë au Duc de Savoye par la paix que la France a faite avec luy l'an 1696.

PIGNON. voyez *Pennon de Velez*.

PILA, le Mont Pila. *Pilati Mons*. Montagne de France, dont le ſommet eſt appellé *trois dents*. Elle eſt ſur le confins du Lyonnois, & du Forez, entre Argental & Condrieu.

PILACA. *Pilaca*. anciennement, *Ajax*, *Ajas*. C'eſt une petite riviere de la Calabre Ulterieure. Elle ſe décharge dans la mer Jonienne, prés du cap delle Colomne.

PILATE, le mont de Pilate, ou Fracmont. *Pilati Mons*. Montagne de la Suiſſe, ſituée ſur les confins du Canton d'Underwald, & de celuy de Lucerne, au midi de la ville de ce nom. Cette montagne eſt celebre par les contes qu'on en fait. Il y a au ſommet un lac, d'où il s'éléve de grands brouillards, qui produiſent de furieuſes tempêtes, lors qu'on y jette une pierre de deſſein formé, & non autrement; & l'autre prétenduë merveille de cette montagne eſt, que Pilate s'y fait voir tous les ans à quelqu'un, en robe de juge, & que celuy qui a eu une ſi funeſte viſion, meurt avant la fin de l'année.

PILE. *Pila*. Village ſitué ſur un cap de même nom, en la côte meridionale de l'iſle de Cypre. Ce lieu étoit autrefois une ville Epiſcopale appellée *Throni*, de même que le cap de Pile.

PILLAW. *Pillavia*, *Pilavia*. C'eſt une bonne forteresſe de la Pruſſe Ducale. Elle eſt ſituée dans la Samlande, à dix lieues de Konigsberg, ſur la pointe d'une Preſqu'ile, qui répond à celle de Friſch Nerung, & forme avec elle l'emboucheure du Friſch Haff. Cette place, qui a un bon port, fût priſe par les Suedois l'an 1625. & ne fût renduë à l'Electeur de Brandebourg que par le traité d'Olive.

PILSEN. *Pilſenum*, *Pilſena*, *Pelſina*. Ville de la Boheme. Elle eſt capitale du Cercle de Pilſen, bien fortifiée, & ſituée ſur la riviere de Mieſs, à quatorze lieuës de Prague, vers le couchant meridional.

PILSNA, PILSNO. *Pilſna*. Petite ville de la Haute Pologne. Elle eſt ſur la riviere de Wilſoke, dans le Palatinat de Sendomir, aux confins de celuy de Cracovie, & à vingt lieuës de la ville de ce nom, vers le levant.

PINARA. *Pinaria*. Petite ville de la Natolie, ſituée dans le Menteſelli, au pied du mont de Gorante, environ à vingt lieuës de Patera, vers le nort. Pinara étoit autrefois Epiſcopale, ſuffragante de Mire.

PINBURG. voyez *Bibrug*.

PINCO. *Pycnus*. Petite riviere de la Candie. Elle ſe décharge dans la mer, prés de la ville de la Canée.

PINDE. voyez *Mezzovo*.

PINGLEANG. *Pingleanum*. Ville de la Chine, ſituée au pied des montagnes, ſur la riviere de King. Elle eſt la quatriéme de la Province de Xenſi, & a neuf autres villes ſous ſa Juriſdiction.

PINGUENTO. *Piquentum*, *Piquentum*. Ancien bourg de l'Iſtrie. Il apartient aux Venitiens, & il eſt ſitué à la ſource du Quieto, à ſix lieuës de Capo d'Iſtria, vers le levant.

PINGYANG. *Pingianum*. Ville de la Chine. Elle eſt fort grande, & fort riche, la ſeconde en ordre de la Province de Xanſi, & elle a trente trois autres villes ſous ſa Juriſdiction. Elle eſt ſur la riviere de Fuen.

PINGYVE. *Pingiva*. Ville de la Chine. Elle eſt petite, mais fortifiée, & ſituée dans le Quicheu, aux confins du Suchuen.

PINHEL, PIGNEL. *Pinelum*. Petite ville forte du Portugal. Elle eſt dans la Province de Tralos-Montes, ſur la riviere de Pinhel, à ſix lieuës de Guarda, vers le nort. Quelques Geographes prenent Pinhel pour la ville, nommée anciennement *Cepiana*, laquelle pourtant la plûpart placent à *Cizembra*, village ſitué ſur la côte de l'Eſtremadure de Setuval, vers le couchant.

PINNEBERG. *Pinneberga*. Petite ville de la Stormarie, Province du Holſthein. Elle eſt ſur la riviere d'Owe, à quatre lieuës d'Hambourg, vers le couchant ſeptentrional. Pinneberg eſt capitale d'un Comté, qui a été long temps poſſedé par les Comtes de Schaumbourg; mais par l'extinction de cette famille arrivée l'an 1640. ce Comté a été incorporé au Duché de Holſthein, dont il dependoit anciennement.

PINSEN, le fort de Pinſen. *Pinſii Arx*. Ce fort eſt dans le Brabant Hollandois, au milieu des ma-

marais, environ à demi lieuë de Berg-op-Zoom, vers le nort.

PINSCO. *Pinſcum.* Ville de la Poleſie, en Lithuanie. Elle eſt ſituée ſur la Pina, prés du Przipiec. Pinsko a été capitale d'une Chaſtellenie, & le Siege d'un Evêque Grec Schiſmatique; mais les Coſaques l'ont ſi fort ruinée, qu'il n'y reſte plus que quelques maiſons écartées les unes des autres.

PINUM, ou PHISTONA, ou WINEZ. *Pinum, Pinum.* C'étoit anciennement une petite ville de la Dace. C'eſt maintenant un village de la Valachie, ſitué ſur la riviere de Dembrowiza, à ſix lieuës au deſſous de la ville de ce nom.

PIOMBA. *Piomba*, anciennement *Matrinus.* Petite riviere de l'Abruſſe Ulterieure. Elle coule un peu au levant d'Atri, & ſe décharge dans le golfe de Veniſe, au village de Silva.

PIOMBIN, PIOMBINO. *Plumbinum.* Ville de la Toſcane, capitale de la Principauté de Piombin, ſituée ſur le Canal de ce nom, vis à vis de l'iſle d'Elbe, entre Livourne, & Orbitello, environ à dix ſept lieuës de chacune. Piombin a un fort bon port, eſt fortifiée, & gardée par une garniſon Eſpagnolle.

PIOMBIN, la Principauté de Piombin, *Plumbinenſis Principatus.* Petit Etat ſitué ſur la côte de la Toſcane, entre le Piſan, & le Sienois, duquel il étoit autrefois une portion. Il a ſon Prince parlier de la Maiſon de Ludoviſi, feudataire du Duché de Milan, & ſous la protection du Roy d'Eſpagne, qui tient garniſon à Piombino, la ſeule ville de cet Etat. L'iſle d'Elbe dépend de cet Etat, à la reſerve de Porto Longone, & de Porto Fernio, dont la premiere appartient en propre au Roy d'Eſpagne, & l'autre au Grand Duc de Toſcane.

PIOMBIN, le golfe de Piombin. *Plombini Sinus.* C'eſt un petit golfe de la mer Toſcane. Il eſt entre l'iſle de Troja, & les côtes de la Principauté de Piombin. On voit au midi de ce golfe le Canal de Piombin, formé par le cap ſur lequel eſt la ville de ce nom, & par l'iſle d'Elbe.

PIPERNO. *Privernum.* Petite ville de la Campagne de Rome, en Italie. Cette ville, autrefois capitale des Volſques, & enſuite Epiſcopale, eſt à quatre lieuës de Terracine, du côté du nort, ſon Evêché a été uni à celuy de Terracine.

PIPET. *Pompeianum.* C'étoit autrefois un chaſteau fort, ſitué tout auprés de la ville de Vienne, en Dauphiné. Il a été démoli l'an 1630.

PIRAGUE. voyez *Apurwaca.*

PIRANO. *Piranum.* Petite ville de l'Iſtrie. Elle eſt à trois lieues de Capo d'Iſtria, vers le midi, ſur une petite Preſqu'iſle, formée par le petit golfe de Largone, & celuy de Trieſte.

PIRGI. voyez *Pyrgo.*

PIRGO, PERGO, ou POLLONIA. *Apollonia.* Ville Archiepiſcopale de l'Albanie. Elle eſt à deux lieuës de la côte, & à douze de Durazzo, vers le midi. Cette ville étoit autrefois conſiderable, les Sciences y floriſſoient, puis qu'Auguſte y étudioit, lors que Céſar fût aſſaſſiné. Elle eſt aujourd'huy fort délabrée.

PIRITZ. *Piritium, Pirizium.* Petite ville du Duché de Stetin, en la Pomeranie Royale. Elle eſt prés du lac de Maldui, à ſept lieues de Stetin, vers le midi. Les anciens Ducs de Pomeranie ont ſouvent fait leur reſidence à Piritz, que quelques Geographes prenent pour l'ancienne *Viritium*, petite ville des Sideniens, laquelle d'autres placent à Griffenhagen.

PIRN. *Pirna.* Petite ville avec un chaſteau. Elle eſt dans la Miſnie, ſur l'Elbe, à trois ou quatre lieues au deſſus de Dreſde. L'an 1635. il ſe fit à Pirn un traité entre l'Empereur Ferdinand II. & Jean George I. Electeur de Saxe.

PIROS, PIROT. *Piroſa, Pirota.* Petite ville ou bon bourg de la Bulgarie. Ce lieu eſt aux confins de la Servie, ſur la ſource de la Niſſave, entre Soffie & Niſſa, environ à dix-ſept lieues de chacune. On croit que Piros pourroit être l'ancienne *Romatiana* ou *Remiſciana*, ville de la Haute Moeſie.

PISAN ou PISANTIN. *Piſanus Tractus.* C'eſt une Province du Duché de Toſcane. Elle eſt entre le Florentin, le Sienois, la petite Principauté de Piombin, la Republique de Lucques, & la mer Toſcane. Cette Province n'eſt pas de grande étenduë; mais eſt aſſez fertile. Elle eſt baignée par l'Arno, & par pluſieurs autres rivieres. Ses villes ſont Piſe capitale, Livourne & Volterre.

PISATELLO. *Piſatellum.* Petite riviere de l'Etat de l'Egliſe. Elle coule dans la Romagne, baigne les bourgs de Lex, & de Monte Alto, & ſe décharge dans le Savignano, à une lieue de la mer. Quelques Geographes la prenent pour l'ancien *Rubicon*, voyez ſur *Luſo.*

PISCINA. *Piſcina.* Petite ville ou bon bourg du Royaume de Naples. Il eſt dans l'Abruſſe Ulterieure, ſur le lac Celano, environ à deux lieues de la ville de ce nom, du côté du levant. Piſcina a un Evêché, qu'on appelle l'Evêché des Marſes.

PISCIOTA. *Piſciota*, anciennement, *Eleus, Elua, Slaa.* Petite riviere du Royaume de Naples. Elle coule dans la Principauté Citerieure, & ſe décharge dans la mer Toſcane, au village de Piſciota.

PISCIOTA. *Piſciota.* Village du Royaume de Naples. Il eſt ſur la Côte de la Principauté Citerieure, pres de Caſtel à Mar della Brucca. Piſcio-

ta

ta eſt les reſtes de l'ancienne *Velia*, ville de la Lucanie.

PISCOPIA. *Piſcopia.* Bourg avec un Evêché Grec. Il eſt ſur la côte meridionale de l'iſle de Cypres, entre Baſſo & Limiſſo. On le prend pour la ville, qui portoit anciennement les noms de *Curium*, & de *Curias.*

PISCOPIA. *Piſcopia.* anciennement *Telus, Telos, Agathuſa.* C'eſt une iſle de la mer de Scarpanto. Elle eſt entre l'iſle de Stampalia, & celle de Rhodes, Elle n'a qu'environ douze lieuës de circuit, & fort peu d'habitans.

PISE. *Piſa, Piſa.* Ville du Duché de Toſcane, en Italie. Elle eſt capitale du Piſan, & ſituée dans une grande plaine & trés-fertile, entre Lucques & Livourne, à trois lieuës de la premiere, à cinq de la derniere, & à deux de la mer. La riviere d'Arno, qu'on y paſſe ſur trois ponts, la traverſe, & y forme un port trés-commode. Piſe a été une Republique puiſſante, qui entretenoit juſqu'à cinquante Galeres, & s'étoit renduë maîtreſſe de la ville de Carthage en Afrique, des iſles Baleares, & de celles de Sardaigne, & de Corſe. On y tint un celebre Concile l'an 1409. dans lequel les Papes Benoit XIII. & Gregoire XII. dont le premier ſiégeoit à Avignon, & le dernier à Rome, furent dépoſés, & Alexander V. fût élevé au Pontificat. Cette ville ayant perdu entierement ſa liberté l'an 1609. a depuis perdu la plus grande partie de ſon éclat. On y voit pourtant encore des marques de ſa magnificence dans l'Egliſe Cathedrale, dans la Maiſon de ville, & dans le Palais de Medicis. Il y a un clocher haut de cent quatre-vints-huit pieds, en forme de Cylindre. Quelques uns ont dit, que cette tour ſemble pencher de quelque côté qu'on la regarde, & que cependant elle eſt parfaitement droite; mais Mr. Miſſon aſſeure dans ſon voyage d'Italie, qu'ayant jetté un plomb du haut de cette tour, à l'endroit le plus penchant, ce plomb tomba juſte à quinze pieds du fondement, & qu'ainſi la tour penche effectivement. Il juge qu'elle n'a pas été faite ainſi par un capriſſe de l'Architecte, mais qu'elle eſt dévenuë penchante par l'affaiſement d'une partie de ſon fondement. Il fait un ſemblable jugement de la Tour penchante de Boulogne. Au reſte Piſe eſt aſſez grande, ornée d'un ſiége Archiépiſcopal, d'une Univerſité fondée par Laurens de Medicis l'an 1472. de l'Ordre des Chevaliers de S. Eſtienne fondé par Coſme de Medicis l'an 1561. & deſtiné à défendre les côtes de la mer Tyrrhene contre les Corſaires, & d'une bonne citadelle. Avec tous ces avantages elle n'eſt que mediocrement peuplée.

PISELLO, Capo Piſello ou Comano. *Piſellum caput*, anciennement *Carambis Promontorium.* C'eſt le cap le plus ſeptentrional de la Natolie. Il s'avance dans la mer Noire, vis à vis de la Tartarie Crimée, entre les villes de Samaſtre & de Sinope.

PISGA ou PHASGA. *Piſga.* C'étoit une montagne du Païs de Moab, & un des lieux où Balak Roy des Moabites fit monter Balaam pour maudire les Iſraëlites. Elle fût enſuite dans le partage de la Tribu de Ruben. *Nomb.* 23.

PISIDA, PEISIDA, PIASIDA. *Piſida.* C'eſt une riviere de la Grande Tartarie. On ne trouve le long de ſon cours, quoy qu'aſſez grand, ni villes, ni villages, & elle ſe décharge dans la mer de Tartarie, environ à trente lieuës de l'embouchcure du Jenizei, vers le levant.

PISIN, *Piſinum.* Il y a deux bourgs de ce nom dans l'Iſtrie, ils ſont à demi lieuë l'un de l'autre, entre S. Weit & Montona. Ils appartiennent à la maiſon d'Aûtriche, & on les appelle, pour les diſtinguer *Piſino Vecchio*, & *Piſino Nuovo.*

PISSERA. voyez *Pſara.*

PISTOYE. *Piſtoria, Piſtorium.* Ville du Florentin, en Toſcane. Elle eſt ſur la riviere de Stella, à ſept ou huit lieuës de Florence. Piſtoye a été la Patrie du Pape Clement IX. Elle a un Evêché, auquel celuy de Prato eſt uni, & ſuffragant de Florence. On voit à Piſtoie un bon nombre de Palais, & d'Egliſes fort magnifiques. Les maiſons des particuliers y ſont auſſi généralement belles, de là vient que les Italiens l'appellent *Piſtoria la bene ſtructa*, c'eſt-à-dire Piſtoye la bien bâtie. Mr. Miſſon aſſeure dans ſon voyage d'Italie, qu'elle eſt plus grande que Lucques; mais que nonobſtant ſes belles ruës, & ſes belles maiſons, on ne peut pas voir une ville plus pauvre, ni plus deſerte.

PISUERGA. *Piſorace*, quelquefois *Piſorgius.* Riviere d'Eſpagne. Elle a ſes ſources dans les montagnes de la Caſtille Vieille, prés de celles de l'Ebre, va couler le long des confins du Royaume de Leon, & ayant reçeu le Carion, & l'Arlanza, baigne Duennas, & Valladolid. Elle ſe décharge peu aprés dans le Douro.

PITAN, le Royaume de Pitan, *Pitanum* ou *Pitanium Regnum.* C'eſt une des Provinces du Grand Mogol. Elle eſt au delà du Gange, le long de la riviere de Kanda, entre les Provinces de Patna, de Kanduana, de Gor, & de Siba. On y met une ville capitale de même nom, avec celle de Camoio, & les terres de deux Rahias ou Princes; Rahia Mugg au midi, & Rahia Rodorou au nort.

PITAREVIL. *Pitarevilum.* Village de l'iſle de Cypre. Il eſt dans les terres. On le prend pour la petite ville nommée anciennement *Epidarum.*

PITHA. *Pitha.* C'eſt une grande riviere de la Suede.

Suede. Elle a sa source dans les Montagnes de Norvegue, traverse une grande Contrée de la Laponie, à laquelle elle donne le nom de *Pitha-Lap-Marck*, c'est à dire, *Marche Laponoise de Pitha*, enfin elle se décharge dans le golfe de Bothnie, au bourg de Pitha, qui est le seul de cette Marche.

PITHIVIERS. voyez *Pluviers*.

PITIGLIANO. voyez *Petigliano*.

PITINEO ou ALESA, *Pitineus*, *Alesus fluvius*. C'est une riviere de la Vallée de Demona, en Sicile. Elle baigne les bourgs de Mistretta, & de Pitineo, & se decharge dans la mer Tyrrhene, au levant de Cefalù.

PITINO, Torre di Pitino. *Pitinum*. C'étoit autrefois une ville des Vestins en Italie. Elle fût ensuite Episcopale. Il n'en reste plus qu'une tour, qui en conserve le nom, & qui est à demi lieue d'Aquila, dans l'Abrusse Ulterieure.

PITIUSA ou PITYRISA. *Pityusa*. C'est une petite isle de la Grece. Elle est sur la côte septentrionale du golfe de Napoli un peu au couchant du bourg de Maria ou Hermione.

PITSCHEN. *Pitsca*. Bourg de la Silesie. Il est sur les confins de la Pologne, dans la Principauté de Brieg, & à onze lieuës de la ville de ce nom. Ce lieu est fameux par la bataille qui s'y donna environ l'an 1587. entre Maximilien Archiduc d'Autriche, éleu par une partie des Polonois pour leur Roy; & Zamoisci Archichancelier de Pologne, qui étoit du parti de Sigismond Prince de Suede; dont le succez fut la defaite & la prise de l'Archiduc.

PIXENDORF ou PUXENDORF. *Pixendorfium*. Bourg de la Basse Autriche. Il est prés du Danube, à neuf lieuës au dessus de Vienne. On le prend pour l'ancienne *Pirum Tortum*, petite ville du Norique.

PIZZIGHITON. voyez *Picighitone*.

PIZZO. *Pizzum*. Bourg de la Calabre Ulterieure, situé sur le golfe de S. Eufemie, à une lieuë & demi de Monte Leone. On le prend pour l'ancienne *Napitia*, *Nepetia*, petite ville des Brutiens.

PLAISANCE. *Placentia*. Bourg de la Gascogne, en France. Il est dans l'Armagnac, prés de l'Adour, à sept lieuës de Tarbe, vers le nort.

PLAISANCE. *Placentia*. Bourg du Languedoc, situé aux confins de la Gascogne, environ à deux lieuës de Thoulouse, vers le couchant.

PLAISANCE. *Placentia*. Fort avec un port, & un petit bourg. C'est une colonie des François, située sur la côte orientale de l'isle de Terre Neuve, qui dépend du Canada.

PLAISANCE. *Placentia*. Ville de la Lombardie, capitale du Duché de Plaisance, & située sur le Pô, à dix lieuës au dessous de Pavie. Cette ville est une des plus considerables de l'Italie; on luy donne cinq milles de circuit, qui font prés de deux lieues, vingt cinq mille habitans, & deux mille Religieux ou Religieuses. Elle est bien bâtie, ornée d'un grand nombre de fontaines, d'un magnifique palais du Duc de Parme, d'une Université, & d'un Evêché suffragant de Boulogne: outre cela elle est fortifiée regulierement, & défendue par une citadelle. Monsieur Misson asseure pourtant que cette ville est mal peuplée, & que ses fortifications ne valent pas grand chose.

PLAISANTIN, ou le Duché de Plaisance. *Placentinus Ducatus*. C'est la partie occidentale des Etats du Duc de Parme. Ce païs s'étend depuis le Pô, jusqu'à l'Apennin, ayant au nort, & au couchant le Duché de Milan; & au midi l'Etat de Genes. Il est fort fertile, & bien peuplé. On y trouve des mines d'airan, & de fer, & des fontaines salées, dont on fait du sel fort blanc. Ses principales rivieres sont la Trebia, & la Nura; & ses principaux lieux Plaisance capitale, Nebbio, & S. Stephano Marquisat.

PLANA. *Plana*, anciennement *Lea*. C'est une petite isle de l'Archipel, située entre celle de Stampalia, & le cap de Spinalonga, en Candie.

PLANARIA. voyez *Pianosa*.

PLANCA. *Planca*. Cap de la presqu'isle de Sabioncello, Contrée de la Dalmatie Ragusiene. Il est celuy qu'on appelloit anciennement *Diomedis Promontorium*.

PLANIZA. *Planiza*, anciennement *Inachus*. Riviere de la Sacanie, en Morée. Elle coule prés de la ville d'Argos, & se décharge dans le fond du golfe de Napoli, prés de la ville de ce nom.

PLASENCIA. voyez *Plazantia*, ou *Plaisance*.

PLATA. *Plata*, *Argentea*, *Argentina*. Ville du Perou, dans l'Amerique Meridionale. Elle est capitale de la Province de los Charcas, & située sur la riviere de Picolmayo, à dix-huit lieues de Potosi, vers le levant, & environ à cent soixante cinq de Cusco, vers le midi. La Plata est une ville nouvellement construite par les Espagnols, dont il y a environ huit cens familles. Elle est le siege d'un Archevêché, & del'Audience ou Parlement de la Province de los Charcas, & elle a pris son nom, qui signifie de l'*Argent*, de ses mines d'argent, auxquelles on ne travaille point, non plus qu'à celles de Porco, depuis que celles de Potosi ont été découvertes.

PLATA, la Province de Rio de la Plata. *Provincia Argentei Fluvii*, *Provincia Plata Fluvii*. C'est une grande Province du Paraguay, en l'Amerique Meridionale. Elle s'étend sur les deux

bords de la riviere de Paraguay, ou de la Plata, dont elle a pris ſon nom, depuis le Paraguay Propre, qu'elle a au nort, juſqu'au Magellan, & à la mer, qui la bornent au midi. Elle a le Chaco, & le Tecuman au couchant; le Parana, & l'Urvaig, ou Uraguay au levant. Son étenduë du nort au ſud eſt environ de deux-cens-cinquante lieuës, & ſa largeur la plus ordinaire du couchant au levant eſt de ſoixante-dix lieuës. Les Eſpagnols y ont quelques colonies; les principales ſont l'Aſſumption, & Buenos Aires, & les autres Loſſette Corrientes, S. Fé, & Spiritu S. ou la Torre de Gabolo.

PLATA, la Riviere de la Plata. *Plata Fluvius, Argenteus Fluvius.* La riviere de Picolmayo porte premierement ce nom. Elle le donne enſuite à celle de Paraguay: voyez l'une & l'autre dans ſon lieu.

PLATAMONA. *Platamona.* Ville de la Theſſalie, en Grece. Elle eſt fortifiée, & ſituée ſur une colline, prés du golfe de Salonichi, entre Lariſſa, & le mont Olympe, ou de Lacha.

PLATAMONA, riviere. voyez *Palacus.*

PLATANI, PLATANO. *Platanus*, anciennement *Lycus, Halycus.* Riviere de la Vallée de Mazara, en Sicile. Elle prend ſa ſource dans les montagnes de Madonia, reçoit le Salſo, & le Torbole, & ſe décharge dans la mer de Barbarie, aux ruïnes d'Heraclée, & à ſix lieuës d'Agrigente, vers le couchant.

PLATARI. *Plataria*, anciennement *Cale-Acte*, c'eſt à dire, *beau rivage.* C'eſt un ancien bourg de l'iſle de Negrepont. Il eſt ſur la côte ſeptentrionale, entre Cariſto & Caſtaro, vis à vis de l'iſle de Sciro.

PLATE'E. *Platea, Plateæ.* C'étoit anciennement une ville de la Beotie, en Grece. Elle étoit au pied du mont Citheron, au couchant meridional de Thebes, & au nort de Megare. Elle fût celebre par ſon temple, dedié à Jupiter Liberateur, & par la victoire que Pauſanias Lacedemonien, avec un petit nombre de Grecs, y remporta ſur Mardonius General des Perſes, qui y fût tué avec la fleur de ſes troupes.

PLATINA. *Platina*, anciennement *Pharnacia, Pharnacea.* C'étoit autrefois une ville de la Cappadoce. Elle eſt maintenant preſque ruïnée. On la trouve ſur la côte de l'Amaſie, en Natolie, entre la ville de Chiriſonde, & celle de Trebiſonde.

PLAWE. *Plavia.* Petite ville du Duché de Mecklembourg, en Baſſe Saxe. Elle eſt dans la Vandalie, ſur le lac de Plawe, à l'endroit d'où ſort la riviere d'Elde, & à ſept lieuës de Guſtrow, vers le midi.

PLAWEN. *Plavia.* Ville de la Miſnie, en Haute Saxe. Elle eſt capitale du Voigtland, & ſituée ſur l'Elſter, à ſix lieuës de Swickaw, vers l'occident meridional.

PLAZENCIA. *Placentia*, anciennement *Ambroſicus Pagus.* Ville de l'Eſtremadure d'Eſpagne, ſituée au pied des montagnes, à vingt-cinq lieuës de Tolede, vers le couchant. Plazencia n'étoit autrefois qu'un village. Elle fût bâtie l'an 1180. des ruïnes de *Deobriga*, ville des Vettons. Elle a un Evêché, ſuffragant de Compoſtelle, & une citadelle aſſez bonne.

PLAZENCIA. *Placentia.* Petite ville du Guipuſcoa, en Eſpagne. Elle eſt ſur la riviere de Deva, à huit lieuës de S. Sebaſtien, vers le couchant meridional. Plazencia eſt aſſez bien peuplée, & elle a des bonnes mines de fer dans ſon territoire.

PLEDA. voyez *Damala.*

PLESKOW. *Pleſcovia.* Ville de la Moſcovie, capitale de la Principauté de Pleskow, & ſituée à l'embouchure du Weliki, dans le lac de Peibas, à trente lieuës de Narwa, vers le midi. Pleskow eſt une grande ville, & forte, diviſée en quatre quartiers, dont chacun eſt entouré de murailles, & elle eſt défenduë par un bon château, conſtruit ſur un rocher. Eſtienne Battori, Roy de Pologne l'aſſiegea inutilement l'an 1587.

PLESKOW, Principauté ou Duché. *Pleſcovienſis Principatus* ou *Ducatus.* Province de la Moſcovie. Elle eſt entre le Duché de Novogrod Weliki, la Lithuanie, la Livonie, & l'Ingrie. Elle peut avoir ſoixante-cinq lieuës du nort au ſud, & trente-cinq du couchant au levant. Pleskow capitale, Oſtrow & Opolsko en ſont les lieux principaux. Ce Païs fût autrefois une puiſſante Republique, il eut enſuite ſes Princes particuliers. Le Czar Jean Baſile s'en rendit maître, & ſes Succeſſeurs le poſſedent encore aujourdhuy.

PLESSE. *Pleſſa.* Petite ville de la Sileſie, capitale de la Baronie de Pleſs. Elle eſt défenduë par une bonne citadelle, & ſituée ſur la Viſtule, à cinq lieuës de Teſchen, vers les confins de la Pologne.

PLESSE, *Pleſſa.* C'eſt un gros bourg de la Baſſe Saxe, ſitué prés de la riviere de Leyne, à demi lieuë de Gottingen. Ce bourg eſt chef d'une Seigneurie aſſez étenduë, & fort conſiderable par un grand nombre des fiefs, qui en relevent. Elle relevoit elle-même dn Landgraviat de Heſſe, auquel elle fût réünie par l'extinction de la poſterité de ſes Seigneurs, arrivée l'an 1571.

PLEURS, PLURS. *Plurium, Pluriſium.* C'étoit autrefois un gros bourg du Comté de Chiavenne, ſujet des Griſons. Il étoit riche, bien peuplé,

peuplé, & avoit huit monasteres de Religieux ou de Religieuses. Il fût entierement enseveli sous une grande quantité de rochers, qui se détacherent d'une montagne voisine l'an 1618. & comme cet accident arriva subitement, & pendant la nuit, tous ses habitans y perirent. On en voit la place dans une petite isle que la riviere de Mera y a formée, à une lieuë au dessus de la ville de Chiavenne.

PLIMOUTH, PLYMOUTH. *Plimuthum*, *Plimutha*. Ville d'Angleterre, située dans le Comté de Devon, aux confins de celuy de Cornouaille, sur l'embouchure du Tamer dans la Manche, à dix lieuës de Devon, vers le couchant meridional. Plimouth a un grand port, fort frequenté, & elle est défenduë par un bon château.

PLIMOUTH, la Nouvelle Plimouth. *Plimuthum Novum*. Petite ville de l'Amerique Septentrionale. Elle est dans la Nouvelle Angleterre, sur la côte, vers la Nouvelle Yorck, ou la Nouvelle Hollande.

PLINDENBERG. voyez *Vizzegrad*.

PLOAGUE, ou PUAGORE. *Plubium*, *Pluvium*. Bourg de l'isle de Sardaigne. Il étoit autrefois une ville Episcopale; son Evêché a été uni à l'Archevêché de Sassari, & il n'est éloigné de cette ville que de trois lieuës, du côté du levant.

PLOCZKO. *Plocum*, *Plosum*. Ville de la Pologne, capitale du Palatinat de Ploczko, & située sur la Wistule, environ à vingt-sept lieuës au dessous de la ville de Warsovie. Ploczko a une bonne citadelle, & un Evêché, suffragant de Gnesne.

PLOCZKO, PALATINAT, *Plocensis Palatinatus*. C'est une Province de la Mazovie, en Pologne. Elle a au levant la Mazovie particuliere, ou le Palatinat de Czersko; au midi celuy de Rava; au couchant la Cujavie; & au nort la Prusse. Le Palatinat de Ploczko renferme la Terre de Dobrzin, dont quelques-uns font un Palatinat particulier. Ses villes principales sont Ploczko capitale, Dobrzin & Rasuntz.

PLOEN, qu'on prononce Plun. *Plona*. Petite ville avec un magnifique château. Elle est dans la Wagrie, Province du Duché de Holsthein, sur un petit terrain, qui est entre deux lacs, à cinq lieuës de Kielle, vers le midi. Cette ville appartient au Duc de Holsthein-Ploen, qui est de la Maison de Danemark, & qui a été Maréchal General des armées des Provinces Unies, à la place du feu Prince de Waldeck.

PLOUTIN. *Plotinopolis*. Petite ville de la Turquie, en Europe. Elle est dans la Romanie, au confluant de la Capriza avec la Mariza, & à huit lieuës au dessous d'Andrinople.

PLURS. voyez *Plours*.

PLUVIERS, PITHIVIERS. *Pituerium*, *Pithiverium*, *Pitiveris*, *Aviarium*. Petite ville avec le siége d'une Election. Elle est dans l'Orleanois, Province de France, sur la riviere d'Oeuf, à huit lieuës d'Orleans, vers le nort.

PLYMLIMON. *Limonius Mons*. C'est une haute montagne, où la Saverne, & la Wye prenent leurs sources. Elle est dans le Païs de Galles, en Angleterre, sur les confins du Comté de Cardigan, & de Montgomery.

PO, ou l'ERIDAN. *Padus*, *Eridanus*. C'est la plus celebre riviere de l'Italie. Elle prend sa source au mont Viso, qui est sur les confins du Dauphiné, & du Marquisat de Saluces, traverse le Piémont, le Montferrat, le Milanois, le Mantouan, côtoye le Parmesan, & une partie du Modenois, & étant entrée dans le Ferraroise elle commence à se diviser au bourg de Ficheruolo, & va se décharger dans le golfe de Venise par quatre embouchures principales, qu'on nomme *Pô Grande*, *Pô di Ariano*, *Pô di Volana*, & *Pô di Argenta*. Le Pô fait de grands ravages par ses débordemens, parce qu'il est enflé par un grand nombre de rivieres, qui descendent des Alpes. Les principales sont le Tanero, la Doria, la Sessia, le Tesin, l'Adda, & l'Oglio. Il passe assez prés de plusieurs grandes villes; & elle baigne Carignan, Turin, Chivas, Verue, Cressentin, Cazal, Plaisance, Cremone, & Ferrare.

PO GRANDE. *Magnus Padi Ramus*, anciennement *Philistina Fossa*. C'est la branche la plus septentrionale du Pô. Elle passe du Ferrarois dans la Polesine de Rovigo, y reçoit le Tartaro; de là vient, qu'on l'appelloit autrefois *Tartarum Ostium*, & elle se décharge dans le golfe par cinq ou six embouchures, dont les plus considerables sont le *Pô delle Fornaci*, le *Pô di Levante*, & le *Pô della Baglona*. Cette derniere branche se décharge aux confins du Ferrarois, dans un petit golfe, nommé la *Sacca di Goro*, où il y a un assez bon port.

PO DI ARIANO. *Arianus Padus*, anciennement *Fossa Carbonaria*. C'est une des principales branches du Pô. Elle se détache du Pô Grande, du côté du midi, baigne Ariano, & va se décharger dans le golfe de Venise par trois petites embouchures.

PO DI VOLANA. *Padus Volana*, anciennement *Volane*, *Olane*, *Olone*. C'est une des branches du Pô. Elle côtoie l'étang de Comachio, du côté du nort, baigne le bourg de Volana, dont elle prend le nom, & se décharge dans le golfe de Venise, au midi du Pô d'Ariano.

PO DI ARGENTA, ou DI PRIMARO. *Padus*

dus Primarii, ou *Argentanus*, anciennement *Padusa Fossa*, *Spinetum*, *Messanicum Ostium*, *Portus Vatreni*, *Padus Magnus*. C'étoit autrefois la plus grande des branches du Pô. Elle eſt maintenant des moindres, & la plus meridionale de toutes. Elle ſe ſepare du Pô de Valana à Ferrare; elle va couler le long de l'étang de Comachio, du côté du midi, & ſe décharge dans le golfe de Veniſe, aprés avoir baigné les bourgs d'Argenta, & de Primaro, deſquels elle prend les noms.

POBLET. *Populetum*. Village avec un Monaſtere, où ſont les tombeaux des anciens Rois d'Aragon. Il eſt dans la Catalogne, ſur une petite riviere, environ à deux lieuës au deſſus de Monblanq, & à ſept de Tarragone, vers le nort.

POCUTIE, ou POCOUCH. *Pocutia*. C'eſt un petit Païs du Palatinat de Lemberg, en Pologne. Il eſt ſur les confins de la Tranſilvanie, & de la Valachie. Ses lieux principaux ſont Sniatin, Kolomey, & Martinow. Ce Païs dépendoit autrefois de la Valachie; mais le Prince Alexandre le vendit aux Polonois pour ſoixante marks d'argent.

PODENSTEIN. *Podenſtenum*. Petite ville avec un bon château. Elle eſt dans l'Evêché de Bamberg, en Franconie, parmi de grandes forêts, prés de la ſource du Putlach, à ſept lieuës de la ville de Culembach, vers le midi.

PODOLIE. *Podolia*. C'eſt une Province de la Ruſſie Polonoiſe. Elle a au couchant le Palatinat de Lembourg, au nort la Volhynie, au levant les Tartares d'Oczacow, & au ſud ceux de Budziac, & la Moldavie. Le Nieſter le baigne tout le long de cette derniere frontiere, & le Bog la traverſe preſque toute entiere du couchant au levant. Elle a en ce ſens-là environ cent-dix lieuës de longueur, & de vingt, vingt-cinq à trente de largeur en divers endroits du ſud au nort. Elle conſiſte en de grandes campagnes, qui ſeroient fort fertiles, ſi elles étoient bien peuplées, & bien cultivées; mais les courſes continuelles qu'y font les Tartares, empêchent l'un & l'autre. On la diviſe en *Haute* & *Baſſe Podolie*.

PODOLIE, la Haute Podolie, ou le Palatinat de Kaminieck. *Podolia Superior*, *Camenecenſis Palatinatus*. C'eſt la partie occidentale de la Podolie, on l'apelle Haute Podolie; parce qu'elle eſt vers les ſources du Bog & du Nieſter. Kaminieck en eſt la ville capitale. Les plus conſiderables, aprés elle, ſont Trambowla, Laticzow, Bar, & Uſiatin. L'an 1672, les Turcs prirent Kaminieck, capitale de ce Palatinat, & le Roy Michel le leur ceda tout entier; mais les Polonois l'ont preſque tout reconquis; la capitale qui reſtoit encore entre les mains des Turcs, a été renduë aux Polonois par la Paix de 1699.

PODOLIE, la Baſſe Podolie, ou le Palatinat de Braclaw. *Podolia Inferior*, *Palatinatus Braclavienſis*. C'eſt la partie orientale de la Podolie. Elle eſt beaucoup plus étenduë que la Haute, mais auſſi plus deſolée, à cauſe du voiſinage des Tartares. Elle eſt un des Palatinats, qui ont été aſſignés aux Coſaques pour leur demeure. Braclaw en eſt la ville capitale; les plus conſiderables aprés elle, ſont Zbarras, Winnicza, Brailow, Human, Koniecpole, & Cazarne.

POGESAMIE, voyez *Hockerlande*.

POGGIBONZI, POGGIO-BONZI. *Poggium Bonitii*, ou *Poggium Bonitium*. Petite ville avec une citadelle ruinée. Elle eſt dans la Toſcane, prés de la riviere d'Elſa, à quatre lieuës de la ville de Siene, du côté du couchant. Elle n'eſt renommée que pour la bonté de ſon tabac.

POGGIO-REALE. *Poggium Regale*. Petit village de la Terre de Labour, ſitué à une lieuë de Naples, vers le levant. L'ancienne *Palæpolis* ville de la Campanie, étoit en ce lieu, ou en celuy qu'on nomme la *Torre della Giuparelli*, qui n'en eſt pas beaucoup éloigné.

POGLISI. *Poliſius*, ou *Stymphalus Mons*. C'eſt une montagne de l'ancienne Arcadie. Elle eſt maintenant dans la Zaconie, en Morée, aux confins de la Sacanie, environ à ſix lieuës de la ville d'Argos, vers le couchant ſeptentrional.

POHEM. *Pohemum*. Forteresſe que les Moſcovites ont conſtruite dans la grande Tartarie. Elle eſt dans la Siberie, ſur la riviere de Taſſa, environ à quarante-cinq lieuës de la ville de Tobolsk, vers le nort.

POITIERS. *Pictavium*, *Pictava*, anciennement *Lemunum*, *Limonum*. Ville de France, capitale du Poitou, & ſituée ſur une éminence au confluant du Clain, & d'une autre petite riviere, entre Tours & Angouleſme, à ſeize lieuës de la premiere, & à dix-ſept de la derniere. Poitiers eſt une des plus grandes villes de France; on prétend qu'elle a autant de circuit que Paris, mais il y a de grands vuides; cela n'empêche pas qu'on n'y compte vingt-quatre Paroiſſes, cinq Abbayes, & pluſieurs maiſons religieuſes. Il y a Senechauſſée, Preſidial, Generalité, Bureau des Finances, Cour des Monoyes, Univerſité fondée l'an 1431. & Evêché ſuffragant de Bourdeaux. Il y a en cette ville un vieux château, les reſtes d'un Amphitheatre, & quelques autres monumens de ſon ancienneté. L'on voit à demi lieuës de ſes portes une pierre d'une prodigieuſe groſſeur. Elle eſt élevée ſur quatre piliers, & a vingt-cinq pieds de long, & dix-ſept de large en chaqu'une de ſes quatre faces.

POITOU. *Pictavienſis Provincia*. Province de France,

France, bornée au nort par la Bretagne, & par l'Anjou; au levant par la Touraine, & la Marche; au midi par l'Angoumois, la Saintonge, & l'Aunis; & au couchant par la mer de Gascogne; sa plus grande étenduë du levant au couchant est de cinquante lieuës, & sa largeur moyenne environ de dix-sept. Cette Province est fort fertile en blé; elle produit aussi du vin, & nourrit beaucoup de bétail, particulierement de grands mulets, qui se répendent par toute la France. On la divise en Haut & Bas Poitou, le *Haut Poitou* est au levant. Ses villes principales sont Poitiers capitale, Loudun, Thouars, Richelieu, Chastelleraud, Mirebeau, Parthenay, S. Maixent, & l'Isle Jourdain. Le *Bas Poitou* est au couchant, Niort, Luçon, Fontenay le Comte, & Miallezais en sont les villes principales. Au reste, le Poitou a eu autrefois titre de Comté. Les Rois d'Angleterre le possederent; il fût aussi l'appanage de quelques fils de France, & enfin il fût reüni à la Couronne de France environ l'an 1416.

POISSY. *Pisciacum*. Petite ville de l'Isle de France. Elle est sur la Seyne, à cinq lieuës au dessous de Paris. Ce lieu est celebre par la conference qui s'y fit l'an 1560. en presence du Roy Charles IX. de la Reine sa mere, & de toute la Cour, entre les Protestants & les Catholiques Romains, lesquels n'y ayant donné les mains qu'à regret, eurent soin de la faire bientôt rompre.

POIX. *Pisa*. Village avec château, & titre de Principauté. Il est dans la Picardie, à huit lieuës d'Abbeville, du côté du midi.

POKUTIE. voyez *Pocutia*.

POLA. *Pola*, *Julia Pietas*. Ville de l'Istrie, située fort prés de la pointe de cette Presqu'isle, c'est une ville ancienne, & on y voit encore un Amphitheatre, & un Arc de triomphe, qui en sont les marques. Elle est fortifiée, a un grand port, un Evêché suffragant d'Aquilée, & un château peu important, où reside le Gouverneur que les Venitiens y envoyent, & qui prend le titre de Comté.

POLAQUIE, ou le Palatinat de Bielsko. *Polachia*, *Podlacchia*, *Palatinatus Bielcensis*. Province du Duché de Mazzovie, en Pologne. Elle est entre la Mazovie Propre, la Prusse, la Lithuanie, la Polesie, & la Haute Pologne. Elle a environ trente-cinq lieuës du nort au sud, & douze du couchant au levant. Elle est baignée par les rivieres de Bug, & de Narew; & ses principales villes sont Bielsko capitale, Augustow, Tykoczin, Drogiesin, & Mielnick.

POLE. *Pola*. Province de la Moscovie Meridionale. Elle est presque toute renfermée entre le Don, & le Doniec, ayant au nort les Tartares Mordwates, & les Czeremisses; & au midi des Circasses. Une grande partie de ce Païs est occupée par un marais, le reste est presque tout couvert de forêts, habitées par les Tartares *Rosdori Donski*, tributaires des Moscovites. Il n'y a chez eux aucun lieu considerable.

POLCIANO. voyez *Monte Polciano*.

POLENCA. voyez *Puglienza*.

POLENTA. *Polenta*. C'étoit anciennement une ville, maintenant ce n'est qu'un village de la Romagne, Province de l'Etat de l'Eglise, situé prés de la petite ville de Bertinoro.

POLENZO. *Polentia*. C'étoit anciennement une ville de la Ligurie. Ce n'est maintenant qu'un village du Piémont, situé sur le Tanero, à deux lieuës au dessus d'Albe.

POLESIL. voyez *Briescie*, Palatinat.

POLESINO DI ROVIGO. voyez *Rovigo*.

POLICANDRO. *Philocandres*, *Pholegandros*. C'est une petite isle de l'Archipel. Elle est à cinq lieuës de celle de Milo, vers le levant. Elle a de huit à neuf lieuës de circuit. Il n'y a que quelques villages, un château & un port.

POLICASTRO. *Policastrum*, *Palaocastrum*, anciennement *Buxentum*, *Pixuntum*, *Pyxus*. Ancienne ville de la Lucanie. Elle est maintenant sur le golfe de Policastro, dans la Principauté Citerieure, Province du Royaume de Naples, à sept lieuës de Marsico Nuovo, vers le midi. Policastro est fort ruïnée, quoy qu'elle ait un Evêché, suffragant de Salerne.

POLICASTRO, le Golfe de Policastro, ou de la Scalea. *Sinus Policastri*, ou *Scala*, *Sinus Laus*. C'est un golfe de la mer Tyrrhene. Il est entre les côtes de la Principauté Citerieure, de la Basilicate, & de la Calabre: Policastro & Scalea luy donnent leur nom.

POLIGNAC. *Polignacum*, *Podonium*, *Podomniacum*, *Apolliniacum*. Bourg de France, situé dans le Velay, environ à deux lieuës de la ville du Puy, vers le nort.

POLIGNANO. *Polinianum*, *Pulinianum*. Petite ville Episcopale du Royaume de Naples. Elle est sur la côte de la Terre de Bari, entre Monopoli & Bari, à deux lieuës de celle-là, & à cinq de celle-cy, dont elle est suffragante.

POLIGNY. *Polinium*, *Polichnium*. Petite ville ou bourg avec Bailliage. Ce lieu étoit autrefois fortifié, & il est situé dans le Comté de Bourgogne, à quatre lieuës de Salins, vers le midi occidental.

POLIGUSA. voyez *Falconara*.

POLIMALON. voyez *Pulimalon*.

POLIMURE, le Golfe de Polimure, de Polmur, ou de Montagna. *Polimurus Sinus*. C'est la

partie de la mer de Marmora, qui est du côté de la Natolie, vers la ville de Burse. On l'appelloit anciennement *Cianus* & *Nicopolitanus Sinus*, à cause des villes de Cium, & de Nicopolis, qui étoient sur ses bords.

POLIMUR, POLME. *Polimura*, *Polmura Polma*. Petite ville de la Natolie. Elle est prés du golfe de Polimur, à quelques lieuës de Nicée, vers le couchant meridional. On la prend pour la ville de la Bithynie, qui fût nommée *Patavium* & *Claudiopolis*.

POLINA, POLLONA, ou PIRGO. *Polina*, *Pollona*, anciennement *Aous*, *Abus*. C'est une riviere de la Macedoine. Elle coule dans l'Albanie, & se décharge dans le golfe de Venise, à demi lieuë de la ville de Pirgo ou Pollona.

POLITIO, POLIZI. *Politium*. Bourg de la Sicile. Il est dans la Vallée de Demona, aux confins de celle de Mazara, & à six lieuës de Termini, vers le midi oriental.

POLLINA. *Pollina*, anciennement *Monalus*. Riviere de la Vallée de Demona, en Sicile. Elle a ses sources dans les montagnes de Madonia, & se décharge dans la mer Tyrrhene, entre Tosa & Cefaledi. On la prend pour l'ancienne *Halesus*.

POLLINA, POLLONA. voyez *Pirgo*.

POLNA. *Polna*. Petite ville du Royaume de Boheme, située à onze lieuës de Czaslaw, vers le midi. Cette ville est separée en deux par la riviere de Sazawa; une partie est dans la Boheme Propre, & l'autre dans la Moravie.

POLO, POLLO. *Pola*, *Pollis*, anciennement *Cunicularia*. C'est une petite isle, qui est à l'entrée du golfe de Cagliari, en Sardaigne, du côté du midi, & fort prés du cap de Polo, qui est le *Cuniculorium Promontorium* des Anciens.

POLOCZKO. *Polocium*, *Polocekia*. Ville de la Lithuanie, capitale du Palatinat de Poloczko, sur la Dzwina, au confluant de la Polota, & à trente lieuës au dessous de Witepsko. Poloczko est une ville assez grande, fortifiée, & défenduë par deux citadelles.

POLOCZKO, Palatinat. *Polocensis Palatinatus*. Province du Duché de Lithuanie; quelques Géographes luy donnent tout le Païs qui est entre la Dzwine, & la Moscovie, & le divisent en deux Chastelainies, qui sont celle de Poloczko, & celle de Wiclisk, quoy que les Cartes de Sanson, & celles de Dewit mettent cette derniere Chastellenie dans le Palatinat de Witepsko, & au contraire poussent le Palatinat de Poloczko au midi de la Dzwina, jusqu'au Palatinat de Minsk.

POLOGNE, les Etats du Roy de Pologne. *Ditiones Regis Poloniæ*, *Poloniæ latissimæ sumptæ*. C'est un des plus grands Etats de l'Europe. Il comprend une grande partie de l'ancienne Sarmatie Européene, & une petite partie de l'ancienne Germanie. Il est borné au midi par la Valachie, la Transilvanie, & la Hongrie; au couchant par l'Allemagne; au nort par la mer Baltique, par la Livonie, & par la Moscovie, laquelle avec les petits Tartares le confinent au levant. Il peut avoir environ trois-cens-quarante lieuës du couchant au levant, & deux-cens du sud au nort, à la reserve de l'endroit où la mer Baltique le referre. Il est composé de deux parties generales, du *Royaume de Pologne*, & du *grand Duché de Lithuanie*, deux Etats autrefois separés; mais qui furent réünis l'an 1569. Chacun de ces Etats a ses Officiers generaux, son Grand Maréchal, son Petit Maréchal, son Chancelier, son Vicechancelier, & son Grand Threforier: mais ils n'ont qu'un même Souverain. L'assemblée, dans laquelle il est élû, est composée de membres des deux Nations, de même que le Senat, & les Dietes Generales, qui decident de toutes les affaires. Les frontieres de la Moscovie, & de la petite Tartarie sont assez souvent desolées par la guerre; mais le reste est assez peuplé, rempli de bestiaux, abondant en miel, en cire, en fruits, & principalement en grains, dont il fournit une grande quantité à la Suede, au Danemark, & à la Hollande. Il y a plusieurs bonnes mines de sel, & quelques unes d'argent, de cuivre, de fer, & de plomb. Il est arrousé par plusieurs grandes rivieres; les principales sont le Boristhene, le Bog, & le Niester, qui se déchargent dans la mer Noire; la Dzwine ou Dune, le Niemen, & la Vistule, qui portent leurs eaux dans la mer Baltique. L'air ne peut être que fort diferent dans ce vaste Etat. Il est temperé dans les Provinces Meridionales, fort froid dans les Septentrionales, & mal sain dans les Orientales, à cause des marais, & des eaux croupissantes, dont elles sont remplies. On divise cet Etat en trente-quatre grands Gouvernements, qu'on nomme Palatinats, dont presque tous renferment plusieurs Chastellenies, qui sont des Gouvernements particuliers. Outre les siéges subalternes de la Justice, il y a trois Tribunaux Generaux ou Parlements, un à Cracovie, ou à Peterkaw, pour la grande Pologne, & pour la Prusse; un autre à Lublin pour la petite Pologne, & pour toute la Russie Polonoise. Le troisiéme, qui est pour la Lithuanie, & pour la Samogitie a son siége à Wilna. Pour le Gouvernement Ecclesiastique il y a plusieurs Archévêques, & Evêques Armeniens, & des Grecs Shismatiques; on y compte outre cela seize Evêques Latins, & deux Archévêques, celuy de Lembourg, & celuy de Gnesne, qui est Primat de la Pologne, & Regent né

né de l'Etat pendant les interregnes. La Religion Catholique Romaine y eſt dominante. Il y a pourtant beaucoup de Proteſtants dans la petite Pologne, dans la Pruſſe Royale, & dans la Lithuanie, dans laquelle il y a auſſi des Armeniens, des Grecs Schiſmatiques, des Sociniens, & des Juifs. L'Ukraine eſt toute pleine de Grecs Schiſmatiques, & la Ruſſie particuliere d'Armeniens. On voit dans cet Etat le comble de l'eſclavage, & de la liberté. Les Bourgeois des villes jouiſſent d'une liberté moderée, mais les Païſans de la campagne ſont ſi eſclaves, que leurs biens, leurs enfans, & leurs viés dépendent abſolument de leurs Seigneurs. Les Gentilshommes au contraire y ſont de petits Rois; ils ne peuvent être jugés pour crime, que par les Dietes Generales; quelques-uns ajoûtent même, qu'ils ne peuvent être empriſonnez, qu'aprés avoir été convaincus du crime, dont ils ſont accuſez. L'Ordre de la Nobleſſe eſt plus conſiderable en Pologne, que par tout ailleurs. Les ſeuls Nobles y peuvent poſſeder des charges, & il n'y a qu'eux, qui puiſſent avoir entrée dans les Dietes generales, à la reſerve des Députés de Dantzic, de Cracovie, & de Wilna. Cet Etat porte indifferenment le titre de Royaume, & de Republique, & ſon gouvernement eſt en partie Monarchique, & en partie Ariſtocratique. Il y a un Roy, qui diſpoſe de toutes les charges Eccleſiaſtiques, Civiles, & Militaires; mais ce Roy eſt électif, il a ſon revenu fixe, il ne peut de ſon authorité particuliere lever aucun ſubſide ſur ſes ſujets, ni changer aucune loy. Il a un Senat compoſé des Grands Officiers du Royaume, & du Duché, des Palatins, & des Caſtellans, & ce Senat veille inceſſanment ſur ſa conduite, pour l'empêcher de rien entreprendre contre la liberté du Païs, & pour regler avec luy les affaires ordinaires de l'Etat. Quand il ſurvient des affaires extraordinaires & importantes, où il s'agit de paix, de guerre, de treves, d'alliances, de levées de deniers, le Roy & le Senat ne peuvent rien ſeuls, il faut aſſembler des Dietes Generales, compoſées du Roy, du Senat, & des Nonces Terreſtres, qui ſont des Gentilshommes députés par les Dietes particulieres de chaque Palatinat. Les Dietes tant generales que particulieres, forment leurs deliberations, non à la pluralité des voix, mais par unanimité des ſuffrages, en ſorte qu'un ſeul Senateur ou Nonce, qui n'eſt pas d'un même ſentiment que les autres, & qui fait ſa proteſtation, arrête toutes les deliberations de la Diete, de là vient qu'elles ſe ſeparent ſouvent ſans rien faire. La Pologne met ordinairement de grandes armées ſur pied; on aſſure qu'il y a toûjours cent mille Gentilshommes prets à monter à cheval. Ils ſervent à leurs dépends, mais on ne peut pas les forcer à ſervir plus long-temps que de ſix ſemaines. Les Lithuaniens ne ſont obligés à ſervir que dans le Royaume, & on ne peut contraindre les Polonois d'aller plus loing, que de trois lieuës, au delà des frontieres de l'Etat. Ces privileges produiſent ſouvent de fort mauvais effects, mais les Nobles préferent à tout cela leur liberté, dont ils ſont extremement jaloux. Les Polonois ne ſont pas ſi forts en infanterie, qu'en cavalerie; il ſemble auſſi qu'ils n'en ont pas autant de beſoing, leur Païs n'étant preſque tout que de vaſtes plaines, ou la cavalerie eſt plus utile que l'infanterie.

POLOGNE, le Royaume de Pologne. *Polonia Regnum.* C'eſt la plus grande, & la plus conſiderable partie des Etats du Roy de Pologne. Elle a au nort la Lithuanie, & la mer Baltique, & ailleurs les bornes que nous avons données aux Etats de Pologne. Elle renferme quatre Païs differens, la Ruſſie Polonoiſe, qui eſt au levant, & comprend la Volhynie, & la Podolie; la Pologne Propre, qui eſt au couchant; la Mazovie, & la Pruſſe Royale qui ſont au nort, celle-là vers le levant, & celle-cy vers le couchant. Warſovie en eſt la ville capitale.

POLOGNE PROPRE. *Polonia Propria.* C'eſt une partie du Royaume de Pologne. Elle eſt bornée au levant par la Ruſſie, au nort par la Pruſſe, & par la Mazovie; au couchant par les Etats de Brandebourg; & au midi par la Sileſie, & par la Hongrie. Ce Païs peut avoir ſix-vingts lieuës du couchant au levant, & cinquante-cinq dans ſa moyenne largeur du ſud au nort. Il a pris ſon nom de *Pole*, qui en Eſclavon ſignifie une *campagne*, il conſiſte effectivement en des vaſte campagnes, bien peuplées, bien cultivées, & trés-fertiles, principalement en grains. Ce Païs étoit autrefois un Etat particulier, qui reçût l'Evangile ſous Miciſlaus I. l'an 966. Ses Princes ne portoient que le titre de Ducs. Boleſlaus I. reçût celuy de Roy de l'Empereur Othon III. l'an 1001. Boleſlaus II. qui regnoit l'an 1059. fût dépouillé de ce titre par le Pape, pour avoir tué Staniſlaus, Evêque de Cracovie. Mais Uladiſlaus Locticus qui regnoit en 1297. eut du Pape Jean XXII. la permiſſion de le reprendre. On diviſe la Pologne Propre en deux parties generales, qui ſont la Haute Pologne & la Baſſe.

POLOGNE, la Baſſe ou la Grande Pologne. *Polonia Inferior*, ou *Major*. C'eſt une partie de la Pologne proprement dite. Elle eſt vers les confins de la Sileſie, du Brandebourg, & de la Pruſſe, au couchant de la Haute Pologne, dont elle eſt preſque ſeparée par la riviere de Pilcza, & par une petite partie de la Warta. Elle comprend ſept Palatinats,

Palatinats, qui ſont ceux de *Poſna*, de *Kaliſch*, de *Sirad*, de *Lencici*, de *Rava*, de *Breſte*, & d'*Inowlaw*, dont les deux derniers ſont dans la Contrée, qu'on nomme la Cujavie. Chacun de ces Palatinats a ſa capitale de même nom, auxquelles on peut ajoûter Uladiſlaw & Gneſne.

POLOGNE, la Haute ou la Petite Pologne. *Polonia Superior*, ou *Minor*. C'eſt la partie orientale de la Pologne Propre. Elle eſt vers la Ruſſie Noire, & la Hongrie, dont les monts Krapacks la ſéparent. Elle contient trois Palatinats, qui prenent leurs noms de leurs capitale, *Cracovie*, *Sandomir*, & *Lublin*.

POLYSTILO. *Polyſtilus Mons*. C'eſt une montagne de la Romanie, ſituée vers l'Archipel, entre la riviere de Mariza, & la ville de Marognia. Cette montagne portoit autrefois le nom d'*Iſmarus*, & elle le prenoit de la ville d'*Iſmara* ou d'*Iſmarum*, qui ne ſubſiſte plus.

POMERANZA. *Pomerantia*, *Marantium*. Ancien bourg de la Toſcane, ſitué dans le Piſan, prés de la riviere de Cecina, environ à deux lieuës de Volterre, vers le midi oriental.

POMEJOC. *Pomejocum*. C'eſt une petite ville de l'Amerique Septentrionale. Elle eſt dans la Virginie, vers les confins de la Floride, ſur la côte, ayant au midi l'embouchure du Pomejoc, & au couchant le lac de ce nom.

POMERANIE. *Pomerania*. Province du Cercle de la Haute Saxe, en Allemagne. Elle s'étend le long du bord meridional de la mer Baltique, depuis les Etats de Pologne, qui ſont au levant, juſqu'au Duché de Mecklenbourg, qui la borne au couchant; ayant le Marquiſat de Brandebourg au midi. Ce Païs peut avoir environ quatre-vingts lieuës de côtes, ſa largeur eſt fort inégale; elle n'iroit pas beaucoup au delà de quinze lieuës, ſi on compenſoit les inégalités. La Pomeranie eſt arrouſée par pluſieurs rivieres, dont l'Oder, le Pene, la Rega, la Perſante, le Wipper, la Stolpe, le Lupo, & le Lobo ſont les plus conſiderables. L'air y eſt aſſez froid, mais cette incommodité eſt compenſée par la fertilité du terroir, qui abonde en pâturages, & ſur tout en grains, dont on tranſporte une grande quantité dans les Païs étrangers. Ce que nous connoiſſons aujourdhuy ſous les noms de Pomeranie, de Pomerelie, & de Marche Vekerane fût érigé en Duché par l'Empereur Frideric I. l'an 1182. & ſes Ducs furent mis au rang des Princes de l'Empire. On la diviſoit alors en *Citerieure*, ou *Anterieure*, & en *Ulterieure*; celle-là étoit au couchant de l'Oder, & celle-cy au levant. George I. Duc de Pomeranie fit un traité de ſubſtitution mutuelle avec l'Electeur de Brandebourg l'an 1529. & la race des Ducs de Pomeranie s'étant éteinte l'an 1637. par la mort de Bogiſlas, la Pomeranie devoit appartenir aux Electeurs de Brandebourg; mais comme le même Bogiſlas, opprimé par une armée Imperiale, avoit appellé à ſon ſecours Guſtave Adolphe Roy de Suede, qui s'étoit rendu maître du Païs, en chaſſant les Imperiaux, & avoit fait un teſtament en faveur de ce Roy, pour exclurre les Electeurs de Brandebourg de la ſucceſſion; les Rois de Suede, & les Electeurs de Brandebourg prétendirent également au Duché de Pomeranie. La Paix de Weſtphalie regla ce different. Elle laiſſa à la Suede une partie de la Pomeranie, pour la dédomager en partie des villes, qu'elle rendoit. Le reſte fût adjugé à l'Electeur de Brandebourg, à condition qu'il appartiendroit à la Suede, ſi la branche Electorale de Brandebourg venoit à s'éteindre; & pour dédommager le Brandebourg des droits qu'on donnoit à la Suede ſur la Pomeranie, l'Empereur, & l'Empire luy cederent les Evêchés de Camin, d'Halberſtat, & de Minden, avec l'Archevêché de Magdebourg. Ainſi la Pomeranie eſt aujourdhuy diviſée en Pomeranie Royale, & en Pomeranie Ducale.

POMERANIE ROYALE, ou SUEDOISE. *Pomerania Regalis*, ou *Suecica*. C'eſt la partie occidentale de la Pomeranie. Elle comprend les iſles de Wollin, d'Uſedom, de Rugen, le Duché de Bardt, la Seigneurie de Wolgaſt, le Comté de Gutzkow, & le Duché de Stetin, à la reſerve de la partie, qui eſt à l'orient de l'Oder, laquelle a été cedée à l'Electeur de Brandebourg par la Paix de S. Germain l'an 1679. Ses villes principales ſont Stetin capitale; Anclam, Wolgaſt, Gripſwalde, Stralſunde, & Bardt.

POMERANIE DUCALE, ou BRANDEBOURGEOISE. *Pomerania Ducalis*, ou *Brandeburgica*. C'eſt la partie orientale de la Pomeranie. Elle comprend les Duchés de Pomeranie, de Caſſubie, & de Vandalie, les Seigneuries de Butow, & de Louwenbourg, avec la partie du Duché de Stetin, laquelle eſt au levant de l'Oder. Ses villes principales ſont Colberg, Camin, Stargard capitale, Coſſin, & Stolpe.

POMERANIE PROPRE, ou le Duché de Pomeranie. *Pomerania Propria*, *Pomerania Ducatus*. Province de la Pomeranie Ducale. Elle eſt entre le Duché de Stetin, la Nouvelle Marche de Brandebourg, le Duché de Caſſubie, & la mer Baltique. Elle peut avoir dix-huit lieuës de long, & huit de large. Stargard, Camin, Treptow, & Griffenberg en ſont les lieux principaux.

POMERANIE, la Petite Pomeranie, la Pomeranie Polonoiſe, ou la Pomerellie. *Pomerania Parva*, ou *Suecica*, *Pomerellia*. C'eſt une Province

vince de la Pruſſe Ducale. Elle eſt au couchant de la Viſtule, entre la Baſſe Pologne, la Pomeranie Ducale, & la mer Baltique. Ce Païs eſt aſſez étendu, mais mal peuplé, particulierement vers le midi, où l'on voit le grand deſert de Waldow, qui n'eſt qu'un amas de montagnes fort hautes, & incultes. Ses lieux principaux ſont Dantzic, Pautzke, & Dirſchaw. La Pomerellie étoit anciennement une partie de la Pomeranie. Elle s'étendoit juſqu'à la riviere de Stolpe. Les Chevaliers Teutons, maîtres de la Pruſſe, l'enleverent aux Ducs de Pomerrnie, & elle paſſa enſuite ſous la domination des Rois de Pologne, qui la poſſedent encore, à la reſerve des Seigneuries de Butow, & de Louwenbourg, que les Electeurs de Brandebourg tiennnent en fief d'eux.

POMESANIE. *Pomeſania.* Contrée de la Pruſſe Ducale. Elle s'étend d'orient en occident depuis la riviere de Paſſerg, juſqu'à la Wiſtule, entre la Pruſſe Royale, qui la borne au couchant, au nort, & en partie au levant; la Gallindie qui la confine du même côté; & le Palatinat de Plocsko qui luy eſt au midi. La Pomeſanie eſt un aſſez grand Païs, mais qui eſt plein de lacs, ou de marais. Ses lieux principaux ſont Holland capitale; Marienwerder, Freiſtat, Libſtat, Salfeldt, Eylaw, & Hohenſtein.

PONDICO. *Pondica Inſula*, anciennement *Cicynethus*. C'eſt une iſle de l'Archipel, ſituée dans le golfe de Zeiton, prés de la côte de Negrepont. Cette iſle eſt petite & deſerte, de même que deux autres que l'on voit auprés d'elle.

PONFERRADA. *Pons Ferratus.* Petite ville avec un bon château. Elle eſt dans le Royaume de Leon, en Eſpagne, ſur la riviere de Sil, aux confins de la Galice, & à quatorze lieuës de la ville de Leon, vers le couchant. Quelques Geographes prenent cette ville pour celle des anciens Aſturiens, qui portoit le nom d'*Interamnium*, *Interamnium Flavium*, laquelle pourtant quelques autres mettent à *Fuente Encelada*, village de la même Contrée.

PONGIBONT. voyez *Poggibonzi.*

PONS. *Pontium*, *Pontes*, *Pons.* Petite ville avec un bon château. Elle eſt dans la Saintonge, en France, ſur la riviere de Seigne, à quatre lieuës de Saintes, vers le ſud.

PONFORME. *Pons Septimius*, ou *Septimus.* C'eſt un ancien pont, fort long, bâti ſur des marais, mais preſque ruïné; il eſt dans le Languedoc, prés de Narbonne, en tirant vers Beziers.

PONT à MOUSSON. *Muſſipontum*, *Pons Moncimis*, *Pons Camaſonis.* Petite ville avec Univerſité. Elle eſt dans la Lorraine, ſur la Moſelle, entre Nancy, Mets, S. Michel, & Toul, environ à cinq lieuës de chacune.

PONT BEAUVOISIN. *Pons Bellovicinus*, anciennement *Labiſco.* Bourg du Dauphiné, en France. Il eſt à huit lieuës de Grenoble, vers le nort, ſur la riviere de Giers, qui le ſepare d'un fauxbourg, dépendant de la Savoye.

PONT DE CE'. *Pons Saii*, *Pontes Caii*, ou *Caſaris.* Petite ville de France, ſituée dans l'Anjou à une lieuë d'Angers, vers le midi. Cette ville a pris ſon nom d'un pont fort long, qu'elle a ſur la Loyre.

PONT. *Pontus.* C'étoit anciennement la partie ſeptentrionale de la Cappadoce, en l'Aſie Mineure. Elle prenoit ſon nom de ſa ſituation le long du Pont Euxin. On la diviſoit en trois parties. Le *Pont de Cappadoce* étoit au levant, aux confins de la Grande Armenie, Trebiſonde, & Chiriſſonde y étoient ſituées. Le *Pont de Galatie* étoit aux confins de la Paphlagonie, & Amaſie en étoit le lieu principal; le *Pont de Polemon* étoit entre les deux autres; il prenoit ſon nom de la ville de Polemon, qu'on appelle aujourdhuy Pormon. Il y avoit encore en l'Aſie Mineure le *Pont de Bithynie*, qui étoit entre la Bithyuie, & la Paphlagonie. Heraclée, aujourdhuy Pendarachi, en étoit la capitale. Enfin Ovide fait mention d'un *Païs de Pont*, où il fût exilé, & qui devoit être dans la Baſſe Mœſie, aujourdhuy la Bulgarie, ſur le Pont Euxin, vers l'embouchure du Danube.

PONT DE L'ARCHE. *Pons Arcuenſis*, *Pons Arcus.* Petite ville avec une citadelle. Elle eſt dans la Normandie, à trois lieuës de Rouën, vers le midi. Elle a un pont de pierre ſur la Seyne, duquel elle a pris ſon nom.

PONT LEVOY. *Pons Levius*, *Pontilevium.* Bourg du Bleſois, en France. Il eſt environ à cinq lieuës de Blois, vers le midi.

PONT DE REMI. *Pons Remigii.* Bourg de la Picardie, en France. Il eſt ſur la Somme, à deux lieuës au deſſus d'Abbeville.

PONT DE ROYAN. *Pons Royani*, *Royanum.* Bon bourg du Dauphiné, en France. Il eſt chef du Marquiſat de Royanez, & ſitué au pied des montagnes, à trois lieuës de S. Marcelin, vers le midi.

PONT L'EVEQUE. *Pons Epiſcopi.* Petite ville de France. Elle eſt dans la Normandie, ſur la riviere de Leſon, à trois lieuës au deſſous de Liſieux, & à deux lieuës de la Manche.

PONT EUXIN. voyez *Noire*, *la mer Noire.*

PONT S. ESPRIT. voyez *S. Eſprit.*

PONT DE S. MAIXENCE. *Pons S. Maxentii*, *Pons S. Macra.* Petite ville de l'iſle de France. Elle eſt à deux lieuës de Senlis, ſur l'Oyſe, qu'on y paſſe ſur un pont, dont elle a pris ſon nom.

PONT SUR SEYNE. *Pons ad Sequanam.* Pe-

tite ville de la Champagne, en France. Elle eſt ſur la Seyne, qu'on y paſſe ſur un pont, à ſept lieuës au deſſous de Troyes.

PONT SUR YONNE. *Pons ad Icaunam.* Bourg du Gaſtinois, en l'Iſle de France. Il eſt aux confins de la Champagne, ſur l'Yonne, où il a un pont, à trois lieuës au deſſous de Sens.

PONT DE SORGUE. voyez *Sorgues.*

PONT DE VESLE. *Pons Velini.* Petite ville, ou bourg de la Breſſe, en France. Ce lieu eſt ſur la Veſle à une lieuë de la Saone, & de la ville de Maſcon, vers le levant.

PONTE A ERA. *Pons Era.* Bourg du Piſan, en Toſcane. Il eſt ſur la riviere d'Era, prés de l'Arno, à cinq lieuës au deſſus de Piſe.

PONTE A FELLA, PONTOFELLA. *Pons Fella.* Bourg de la Carinthie, ſitué ſur la Fella, à huit lieuës d'Udine, ville du Frioul, vers le nort. Pontofella appartient à l'Evêque de Bamberg; c'eſt le paſſage le plus frequenté de l'Allemagne en Italie.

PONTE CORVO. *Pons Curvus.* Bourg de la Terre de Labour, Province du Royaume de Naples. Il eſt ſur le Gariglan, vers les confins de la Campagne de Rome, & à deux lieuës d'Aquino.

PONTE NURA. *Pons Nura*, anciennement *Emporium.* Ancien village de l'Emilie. Il eſt dans le Plaiſantin en Lombardie, ſur la Nura, à deux lieuës de Plaiſance, vers le levant.

PONTE RICCIOLI. *Luceoli, Luceolum.* C'étoit anciennement une ville de l'Ombrie. Narſes la ruïna, & elle n'eſt plus qu'un village du Duché d'Urbin. Il eſt ſur la riviere de Cantiano, entre Cagli & Gubio, environ à deux lieuës de chacune.

PONTE STURA. *Pons Stura.* Bourg autrefois fortifié. Il eſt dans le Montferrat, ſur le Pô, prés de la petite riviere de Sture, à une lieuë & demi au deſſus de Caſal.

PONTE VEDRA. voyez *Puente Vedra.*

PONTARLIER. *Pontarlum.* Petite ville du Comté de Bourgogne, en France. Elle eſt ſur la Doux, prés du mont Joux, & des confins de la Suiſſe, à neuf lieuës de Beſançon, vers le midi oriental.

PONTEAU DE MER, ou PONT AUDEMER. *Pons Audomari.* Petite ville de la Normandie. Elle eſt ſur la Rille, entre Liſieux, & Caudebec, environ à cinq lieuës de chacune.

PONTEBA. *Ponteba.* Il y a deux bourgs de ce nom, qui ne ſont ſeparez, que par la riviere de Fella. Il ſont à huit lieuës d'Udine, vers le nort. L'un dans la Carinthie, nommé *Ponteba Imperiale*, qui dépend de l'Evêque de Bamberg; l'autre dans le Frioul, appellé *Ponteba Veneta*, parce que les Venitiens en ſont les maîtres. Ce lieu eſt un grand paſſage d'Italie en Allemagne, ce qui fait juger, qu'il eſt plûtôt le *Julium Carnicum* des Anciens, que non pas *Zuglio* ou *Zoiel*, où quelques Geographes mettent cette ancienne ville, & où il n'y a point de paſſage.

PONTELAND. *Pons Ælii.* C'étoit anciennement une petite ville des Ottadins, en la Grande Bretagne. Ce n'eſt maintenant qu'un village d'Angleterre, ſitué dans le Northumberland, entre Newcaſtle, & Morpeth.

PONTEFRACT. *Pons fractus.* Bourg d'Angleterre, ſitué ſur la riviere d'Are, dans le Comté d'Yorck, & à ſix lieuës de la ville de ce nom, vers le midi. On prétend que Pontfract a été bâti des ruïnes de l'ancienne *Lugeolum*, Cité des Brigantes, & qu'il a pris ſon nom moderne, de ce que ſon pont de bois ſe rompit, lors que Guillaume Archévêque d'Yorck, & frere du Roy Etienne y paſſoit.

PONTHIEU. *Pontificum, Pontinia, Pontus, Pontivenſis Comitatus.* Contrée de la Picardie, en France. Elle eſt entre le Boulonois, l'Artois, l'Amienois, le Vimeu, & la mer de Bretagne. Ses lieux principaux ſont Abbeville capitale, S. Riquier, Monſtreuil, Rue, le Crotey, & le Pont de Remi. Ce Païs a eu autrefois ſes Comtes particuliers; il fût enſuite poſſedé par la Maiſon de Bourgogne, & l'Empereur Charles Quint ceda toutes les prétentions qu'il y avoit à François I. par le traité de Madrid l'an 1526.

PONTIA, ou PONZA. *Pontia.* C'eſt une petite iſle de la mer Toſcane. Elle n'eſt connuë que parce que pluſieurs illuſtres Romains y furent autrefois exilés. On la trouve ſur les côtes de la Principauté Citerieure, prés de Caſtel à Mar della Brucca.

PONTICO. voyez *Pondico.*

PONTIGNY. *Pontiniacum.* Village avec Abbaye. Il eſt dans la Champagne, ſur la riviere de Serain, à quatre lieuës d'Auxerre, vers le nort oriental.

PONTINE, la Palus Pontine. *Pontina* ou *Pomptina Palus, Pontina Paludes.* C'eſt un grand marais de la Campagne de Rome. Il a pris ſon nom de l'ancienne ville de Pomptina, & il eſt vers la côte, entre la ville de Terracine, & le cap d'Antio. Il y a quelques villages mal peuplés, à cauſe de la groſſiereté de l'air; & on y trouve encore quelques reſtes d'un chemin pavé, que l'Empereur Trajan y avoit fait faire.

PONTIVY. *Pontivium.* Bourg ou petite ville de la Bretagne, en France. Ce lieu eſt ſur la riviere de Blavet, environ à dix lieuës au deſſus de la ville de ce nom.

PONTORSON. *Pons Urſonis.* Bourg ou petite ville de la Normandie, en France. Ce lieu eſt ſur la riviere de Coveſnon, aux confins de la Bretagne, & à trois lieuës d'Avranches, vers le midi.

PONTOYSE. *Pontiſara, Ponteſium, Æſia* ou *Oſia Pons*, anciennement *Briva Iſara, Brin, Iſura.* Petite ville de l'Iſle de France. Elle eſt ſur l'Oyſe, qu'on y paſſe ſur un pont, à cinq lieuës de Paris, vers le couchant. Pontoyſe a un vieux château, qui la domine, & titre de Comté, avec le ſiege d'un Bailliage.

PONTREMOLE. *Pons Tremulus, Pontremulum*, anciennement *Apua.* Petite ville des Etats de Toſcane. Elle eſt fortifiée, & ſituée ſur la riviere de Magra, aux confins des Etats de Genes & de Parme. Ce lieu étoit une dépendence du Duché de Milan; mais les Eſpagnols le vendirent au Duc de Toſcane l'an 1650. On voit prés de Pontremoli un bois, qui porte ſon nom, & qui eſt le *Marcius Saltus*, où les Liguriens bâtirent Quintus Marcius, Conſul Romain.

PONZA. voyez *Pontia.*

POOLE. *Pola.* Bourg d'Angleterre. Il eſt ſur un petit golfe, qui porte ſon nom, dans le Comté de Dorceſter, à ſept lieuës de la ville de Dorceſtre, vers le levant. Poole a ſcance, & voix dans le Parlement d'Angleterre.

POPAYAN. *Popayanum.* Ville de l'Amerique Meridionale. Elle eſt capitale du Gouvernement, qui porte ſon nom, & ſituée ſur la riviere de S. Martha, environ à quatre-vingt-dix lieuës de S. Fé de Bogota, vers le couchant meridional. Popayan a un Evêché, ſuffragant de S. Fé.

POPAYAN, le Gouvernement de Popayan. *Popayana Prafectura.* C'eſt une des Provinces de la Terre Ferme, en l'Amerique Meridionale. Elle eſt bornée au nort par la Terre Ferme Propre, & par le Gouvernement de Carthagane, au levant par le Nouveau Royaume de Grenade, & au ſud par le Perou, la mer de Sud la baigne au couchant. Cette Province eſt diviſée en deux parties, l'orientale qui dépend de l'Audience de S. Fé, & l'occidentale de celle de Quito. Les villes de la premiere ſont S. Fé d'Antiochia, Arma, Caramanta, Anzerma, & Cartago; dans la derniere il y a Cali, Popayan, Guadalajara de Buga, Truxillo, Timama, Almaguer, Madrigal, Paſto, & Agreda.

POPERINGUE. *Poperinga.* Bourg tout ouvert. Il eſt ſur une riviere qui porte ſon nom, dans la Flandre, à deux lieuës d'Ypres, vers le couchant.

POPFINGEN, BOPFINGEN. *Popfinga.* Petite ville du Cercle de Souabe. Elle eſt Imperiale, & ſituée dans le Comté d'Oeting, ſur l'Eger, à une lieuë & demi au deſſus de Norlingue.

POPOCATEPEC. *Popocatepecus Mons.* Cette montagne eſt dans le Mexique, à douze lieuës de Tlaſcala, en tirant vers la ville de Mexique. Cette montagne eſt fort haute, & ronde, comme le mont Gibel en Sicile. Elle eſt couverte de neige vers le haut, pendant toute l'année, & elle a au ſommet une ouverture de demi lieuë, faite comme une fourneau de verrerie; il en ſort continuellement un épeſſe fumée, & de temps en temps des flammes, qui pouſſent des cendres & des pierres ardentes juſqu'à la ville de Tlaſcala, & quelquefois encore plus loing.

POPOLO. *Populium.* Petite ville du Royaume de Naples, ſituée dans l'Abruſſe Citerieure, ſur la riviere de Peſcara, où elle a un pont, à deux lieuës de Sulmone, vers le nort. Popolo a titre de Duché, & elle a été bâtie des ruïnes de l'ancienne *Corfinium*, petite ville des anciens Pelligniens.

POPI. *Puppium.* Bourg du Florentin, en Toſcane. Il eſt ſur la riviere d'Arno, à dix lieuës de Florence, vers le levant. Il eſt chef de la petite Contrée de Caſentino, & a eu autrefois ſes Comtes particuliers.

POPULONIA DISTRUCTA. *Populonium, Populonia.* C'étoit anciennement une ville Epiſcopale de la Toſcane. Elle fût détruite par Niceas, General des armées de l'Empereur de Conſtantinople. On en voit la place dans la Principauté de Piombino, prés du village de Porto Barato, & à une lieuë de la ville de Piombino, qui a été bâtie de ſes ruïnes. Son Evêché a été transferé à Maſſa.

PORAMA, ou SAPITO. *Porama*, anciennement *Cardamyla, Cardamile.* Ancienne petite ville de la Laconie. Elle eſt dans la Tziconie, en Morée, au pied des montagnes de Maina, entre Lacedemone, & Zarnata, environ à cinq lieuës de chacune.

PORCA. *Porca.* Ville capitale d'un petit Royaume de même nom. Elle eſt ſur la côte de Malabar, où elle a un bon port, entre Calicut, & Coulan.

PORCARI. voyez *Bruca*, riviere.

PORCELLI. *Porcelia*, anciennement *Oſteodes.* C'eſt une des iſles de Lipari. Elle eſt petite & deſerte, & ſituée prés de la côte occidentale de celle d'Uſtica.

PORCHUNA, PORCUNA. *Porchuna, Porcuna* Bourg de l'Andalouſie, en Eſpagne. Il eſt à deux lieuës du Guadalquivir, vers le midi, & à ſix de Jaen, vers le couchant. Quelques uns le prenent pour l'ancienne *Obulco*, & d'autres pour

l'ancienne *Lacippo*; deux petites villes de l'Eſpagne Betique.

PORDENONE. *Portus Naonis.* Bourg fortifié. Il eſt dans le Frioul, à ſix lieuës du golfe de Veniſe, & à cinq de Ceneda, vers le levant. Ce lieu, qui apartenoit aux anciens Patriarches d'Aquilée, a été long-temps poſſedé par les Archiducs d'Aûtriche, mais les Venitiens s'en étant pluſieurs-fois rendus maîtres, Charles Quint le leur ceda l'an 1529. Cependant l'Empereur ne laiſſe pas de porter parmi ſes titres, celuy de Seigneur de Pordenone, ou de Portenaw.

PORENTRU, ou BRONDRUST. *Brunduſia, Bruntrutum.* Ville capitale de l'Evêché de Baſle. Elle eſt aux confins du Suntgaw, ſur la riviere d'Hallen, à ſept lieuës de Baſle, vers le couchant. Porentru n'a rien de conſiderable, que ſon Egliſe Cathedrale, & ſon Château, où fait ſa reſidence l'Evêque de Baſle, qui porte le titre de Prince de l'Empire.

PORMON. *Pormo*, anciennement *Thermodon.* Riviere de l'Amaſie, en Natolie. Elle ſe décharge dans la mer Noire, un peu au couchant de la ville de Pormon.

PORMON. *Pormo.* Petite ville de l'Amaſie, en Natolie. Elle eſt ſur la mer Morte, un peu au couchant de la riviere de Pormon, & au nort de Tocat. On la prend ordinairement pour l'ancienne *Polemonium*, ville de la Cappadoce. Quoy que quelques Geographes mettent cette ancienne ville à *Vatiza*, qui eſt un peu au levant de Pormon.

POROS. *Poros.* C'eſt une iſle de l'Archipel, ſituée dans le golfe d'Egine, ſur la côte de la Morée, vis à vis du bourg de Saronia. Cette iſle n'a pas plus de ſix lieuës de circuit, mais elle eſt aſſez bien cultivée. Quelques Geographes la prenent pour l'ancienne *Calauria*, où Demoſthene s'enfuit, & s'empoiſona, pour ſe dérober aux perſecutions d'Antipater; d'autres cependant croyent, que Calauria eſt la *Sidra* d'aujourdhuy.

PORQUEROLLES. *Porquerolla*, anciennement *Prote.* Petite iſle de la mer Mediterranée. Elle eſt prés de la côte de la Provence, au couchant de l'iſle de Portcros, & au midi de la ville d'Hieres. Elle n'a que quatre milles de longueur, & une de largeur, & elle eſt défenduë par un château, & par trois tours.

PORRECTA. *Porrecta.* Bourg de l'Etat de l'Egliſe, en Italie. Ce lieu, renommé à cauſe de ſes bains, eſt dans le Boulonois, ſur le Reno, environ à ſept lieuës de Boulogne, & de Modene, vers le ſud.

PORT à PORT. voyez *Porto.*

PORT D'ALBERTON. voyez *Alberton.*

PORT DE S. MARIE. *Portus S. Mariæ*, anciennement *Muſſhoi Portus*, *Gaditanus Portus.* Petite ville avec un grand port, & fort frequenté. Elle eſt dans l'Andalouſie, à l'embouchure de la Guadalete, dans le golfe de Cadix, à trois lieuës de la ville de ce nom, & de celles de Xeres de la Frontera, & de S. Lucar de Barrameda.

PORT LOUIS. voyez *Blavet.*

PORT ROYAL. *Portus Regalis.* Bourg du Canada, en Amerique. Il eſt ſur la côte occidentale de l'Acadie, où il a un des meilleurs ports de tout le Païs. Les Anglois s'en étoient rendus maîtres; mais ils le rendirent aux François par la Paix de Breda l'an 1667.

PORTALEGRE. *Portus Alacris*, anciennement *Amas*, *Ammia.* Ville aſſez bien fortifiée. Elle eſt dans l'Alentejo, Province du Portugal, aux confins de l'Eſtremadure d'Eſpagne, & à neuf lieuës d'Elvas, vers le nort. Portalegre a titre de Comté & un Evêché ſuffragant de Lisbonne.

PORTATORE. *Portator*, *Uſens.* Riviere de la Campagne de Rome. Elle a ſa ſource prés de Sezze, traverſe la Palu Pontine, & ſe decharge dans la mer prés de Terracine.

PORTBURYE. *Portburia.* Village du Comté de Somerſeth, en Angleterre. Il eſt prés de la Saverne, à deux lieuës de Briſtol. Quelques Geographes prenent Portburie pour le lieu nommé anciennement *Abonis*, que d'autres mettent à *Aventon.*

PORTCHESTRE. *Porcheſtria*, anciennement *Carperis.* Ancien bourg, reduit en village. Il eſt dans le Comté de Hant, en Angleterre, à une lieuë de Portsmouth, vers le nort.

PORTCROS. PORTECROS. *Portcroſia*, anciennement *Meſe*, & *Pomponiana.* Iſle de la mer Mediterranée. Elle eſt ſur la côte de la Provence, entre celle de Porquerolles, & celle du Levant. Portcros n'a que trois lieuës de circuit, mais il y a un bon port, avec un château, & quelques tours pour la garder.

PORTE DE FER. voyez *Eiſenthorn.*

POREESMOUTH. voyez *Portſmouth.*

PORTLAND. *Portlandia.* Bourg du Comté de Dorcheſtre, en Angleterre. Il a titre de Comté, il eſt défendu par un bon fort, & ſitué dans une preſqu'iſle fort étroite, qui a environ trois lieuës de long. Les Anciens ont pris cette Preſqu'iſle pour une iſle, & ils l'ont nommée *Vindelis.*

PORTO. *Portus Romanus*, *Portus Auguſti.* Ville du Patrimoine de S. Pierre, en Italie. Elle eſt à l'embouchure du Tibre, du côté du couchant; ſon port autrefois conſiderable, eſt gâté; la ville eſt preſque détruite & deſerte. Elle a pourtant

tant titre d'Evêché, dont l'un des six plus anciens Cardinaux est toûjours révêtu.

PORTO. *Portus.* Petite ville du Domaine de Veniſe, en Italie. Elle eſt fortifiée, & ſituée ſur l'Adige, dans le Veronois, à huit lieuës au deſſous de Verone.

PORTO, Port à Port. *Portus Cale.* Ville du Portugal, auquel elle a donné le nom. Elle eſt dans la Province d'Etre Douro & Minho, ſur le Douro, à une lieuë de la mer, & à huit de Braga, vers le midi. Porto eſt une ville aſſez grande. Elle a un Evêché, ſuffragant de Braga, & un des meilleurs ports du Portugal. On en tire quantité de vin fort eſtimé dans les Païs Septentrionaux, à cauſe de ſa force, & de ſa douceur.

PORTO D'ASCOLI. *Aſculi Portus.* Bourg de l'Etat de l'Egliſe. Il eſt dans la Marche d'Ancone, aux confins de l'Abruſſe, & ſur l'embouchure du Tronto. Quelques Geographes prenent ce bourg pour celuy, qu'on nommoit anciennement *Truentum*, lequel d'autres mettent à *Torre Segura*, village qui n'eſt ſeparé de Porto d'Aſcoli, que par la riviere de Fronto.

PORTO BELO. *Portus Pulcher.* C'eſt une ville de la Regiond de Terre Ferme, en l'Amerique Meridionale. Elle eſt dans l'iſthme de Panama, ſur la mer de Nort, à dix-huit lieuës de la ville de Panama, & à ſix de Nombre di Dios, des ruïnes de laquelle elle a été bâtie. Porto Belo, eſt une ville fort importante; ſon port eſt défendu par deux bons forts, & il y en a encore une troiſiéme dans la ville, tous bien pourveus de ſoldats & de munitions. On prend un grand ſoin de cette place; parce qu'elle eſt le magaſin de toutes les marchandiſes, que l'on tranſporte d'Eſpagne dans l'Amerique Peruviane, & de celle-ci en Eſpagne. Lors que les Galions, qui vont querir les révenus du Roy d'Eſpagne, & les vaiſſeaux marchans, qui vont de compagnie avec eux, y arrivent, il s'y tient une foire, où l'on voit une ſi grande quantité de barres d'argent, qu'elle peut paſſer pour la plus riche foire du monde.

PORTO BOTA. *Biotha, Bitia.* C'eſt un village avec un petit port. Il eſt ſur la côte meridionale de l'iſle de Sardaigne, au levant de l'iſle de S. Antioco.

PORTO COSTANZA. *Salamis, Salamine, Conſtantia.* C'étoit anciennement une ville Epiſcopale de l'iſle de Chypre. Ce n'eſt maintenant qu'un village, ſitué ſur la côte de cette iſle, prés de Famagouſte du côté du nort.

PORTO ERCOLE, PORTO HERCOLE. *Herculis Portus.* C'eſt un bourg de la Toſcane. Il eſt ſur la côte du petit Etat delli Preſidii, à deux lieuës d'Orbitelle, vers le midi. Ce bourg a un petit port, mais fort ſeur, & défendu par une bonne citadelle.

PORTO FAMINE. voyez *Ciudad del Rè Felipe.*

PORTOFARINE. *Portofarina.* C'eſt une petite ville du Royaume de Tunis, en Barbarie. Elle eſt au couchant des ruïnes de Carthage, & au nort de la ville de Tunis. Elle a une fort bonne Rade, dans laquelle on paſſe pour aller à la Goulete, & de là à Tunis.

PORTO FERRAIO. *Portus Ferrarius*, anciennement *Argous Portus.* C'eſt une petite ville, ſituée ſur la côte occidentale de l'iſle d'Elbe, à une lieuë & demi de Porto Longone. Porto Ferraio, que quelques Cartes appellent *Coſmopolis*, eſt une place forte, & qui a un fort bon port. Elle apartient au Grand Duc de Toſcane.

PORTO FINO. *Delphini Portus.* Bourg & cap de même nom. Ce bourg eſt dans l'Etat de Genes. Il a un bon port, & un bon fort, ſur le golfe de Rapallo, à ſept lieuës de la ville de Genes, vers le levant.

PORTO GABOSO. voyez *Gozo*, iſle.

PORTO GRUARO. *Portus Gruarti*, anciennement *Portus Romanimus.* Bourg de l'Etat de Veniſe, en Italie. Il eſt dans le Frioul, ſur une petite riviere, à ſix lieuës de Marano, vers le couchant, & environ à une lieuë des ruïnes de Concordia, à laquelle il a ſuccedé en la dignité Epiſcopale.

PORTO GUISCARDO. *Guiſcardi Portus.* Bourg avec un port. Il eſt ſur la côte ſeptentrionale de l'iſle de Cephalonie. Quelques-uns le prenent pour l'ancien *Samos*, & d'autres pour l'ancien *Panormus*, deux bourgs de la même iſle.

PORTO LONGONE. *Portus Longus, Portus Longonis.* C'eſt une bonne forteresſe de la Toſcane. Elle appartient aux Eſpagnols, & elle eſt ſituée ſur la côte ſeptentrionale de l'iſle d'Elbe, à une lieuë & demi de Porto Ferrario. Porto Longone a un port fort grand, & fort ſeur.

PORTO LUGODUNI. voyez *Liaſto.*

PORTO MAHON. voyez *Maon.*

PORTO MALFETAN. *Malfetanus Portus*; anciennement *Creſa, Creſſa.* C'eſt un bourg de la Natolie, en Aſie. Il eſt ſur la côte meridionale, vis à vis de l'iſle de Rhodes.

PORTO MORISO. *Portus Mauritius.* Bon bourg de l'Etat de Genes. Il eſt prés de la ville d'Oneglia, du côté du couchant.

PORTO NAVONE. voyez *Favone.*

PORTO NUOVO. *Portus Novus.* Bourg ſitué ſur une petite preſqu'iſle de la côte orientale de l'iſle de Corſe, environ à trois lieuës de la ville de Bonifacio. Quelques Geographes prenent ce

bourg pour l'ancienne *Rubra*, que d'autres placent au bourg de *Solenſara*, qui eſt entre Porto Nuovo, & Bonifacio.

PORTO DELLE CAGLIE. *Coturnicum Portus.* C'eſt un bon village, qui a un grand port, ſur le golfe de Colochine, en Morée, au levant de la ville de Maina. Il prend ſon nom de la grande quantité des cailles, qui s'y trouvent, & il eſt pris par quelques Geographes pour l'ancienne *Teuthrone*, petite ville de la Laconie; laquelle d'autres mettent à *Scopia*, village voiſin.

PORTO RICO. voyez *S. Juan de Porto Rico.*

PORTO DI SANTA MARIA. voyez *Port de S. Marie.*

PORTO SANCTO, iſle. *Inſula Portus Sancti.* C'eſt une petite iſle de l'Ocean Atlantique. Elle eſt prés de la côte ſeptentrionale de Madere.

PORTO SEGURO. *Portus Securus.* Petite ville avec un bon port. Elle eſt ſur la côte du Breſil, dans la Capitanie de Porto Seguro, qui eſt entre celles d'Ilheo, & de Spiritu Sancto, & paſſe pour une des plus fertiles en grains & en fruits.

PORTO VECCHIO. *Portus Vetus.* Bon bourg ſitué ſur un golfe, qui eſt en la côte orientale de l'iſle de Corſe, à cinq lieuës de la ville de Bonifacio. On prend Porto Vecchio pour l'ancienne *Aliſta*, laquelle pourtant quelques Geographes mettent à *Iſta*, village ſitué ſur le golfe d'Arſiano.

PORTO VENDRES. *Portus Veneris.* Ceport, qui a pris ſon nom d'un temple de Venus, ſitué anciennement ſur ſes bords, eſt en la côte du Rouſſillon, prés du Fort S. Elme, un peu au midi de la ville de Collioure.

PORTO VENERE. *Portus Veneris.* Petite ville, avec une citadelle, & un bon port. Elle eſt dans l'Etat de Genes, ſur une petite preſqu'iſle, formée par la mer de Genes, & le golfe de Spezza, environ à deux lieuës de la ville de ce nom.

PORTO VIEIO. *Portus Vetus.* Petite ville du Perou. Elle eſt ſur la côte de la Contrée de Quito, où elle a un bon port, au couchant de la ville de Quito.

PORTSMOUTH, PORTESMOUTH. *Portus Oſtium*, anciennement *Portus Magnus.* Petite ville avec titre de Comté. Elle eſt dans la petite iſle de Portſey, qui eſt ſur la côte du Comté de Hant, en Angleterre, vis à vis de l'iſle de Wigh. Cette ville a un des plus vaſtes, & des meilleurs ports de l'Ocean, une bonne citadelle, & un arcenal fort bien pourvû.

PORTUGAL, *Portugallia*, *Luſitania.* Le Portugal, ſous lequel on comprend le petit Royaume d'Algarve, renferme une grande partie de l'ancienne Luſitanie, ou Eſpagne Luſitanique, & une partie du Païs des Callaïques Braccariens; & il a pris ſon nom moderne de la ville de Porto. Il eſt entre le 37. & le 42. dégrés de latitude, & entre le 9. & le 13. de longitude. On luy donne cent-dix lieuës de longueur, & cinquante de largeur. Ses bornes ſont l'Ocean Atlantique au couchant, & au midi l'Andalouſie; l'Eſtremadure d'Eſpagne, & le Leon au levant; & la Galice au nort. Ce Royaume eſt le moins étendu de l'Europe, mais il ne laiſſe pas d'être fort conſiderable, tant par luy même, que par ſes dépendances. L'air y eſt fort temperé; on y voit un grand nombre de rivieres, dont le Tage, la Guadiane, le Douro, le Minho, le Mondego, & le Zadaon ſont les plus grandes. Quoy que le terroir y ſoit fort montagneux; il ne laiſſe pas d'être fertile; les montagnes produiſent de bons pâturages, où l'on nourrit quantité de betail. Les vallées, & les plaines ſont fertiles en vin, en huile, en meuriers, en citrons, & en oranges: mais elles ne ſont pas ſi abondantes en blé, qu'en ces autres fruits. Le ſel, les chevaux, & les jambons, plus eſtimés que ceux de Bayonne, de Mayence, & de Weſtphalie, luy aportent de grands profits. On y trouve auſſi des mines d'étaing, de fer, de plomb, d'aiman de roche, de criſtal, des rubis, des émeraudes, des [illegible] & des carrieres de marbre blanc, & de [illegible]. Il y a auſſi des mines d'or & d'argent. Les Romains y venoient chercher autrefois ces pretieux metaux, que les Portugais trouvent maintenant avec plus de facilité dans les Indes Orientales, & dans l'Afrique, qu'ils ne feroient chez eux. On diviſe ce Royaume en deux parties generales, le petit *Royaume des Algarves* & le *Portugal Propre*, & celuy-cy eſt encore diviſé en cinq Provinces. On en trouve quatre dans cet ordre, en remontant du midi au ſeptentrion, *Alentejo*, *Eſtremadure de Portugal*, *Beira*, *Entre-Douro-&-Minho*; la cinquiéme, qui porte le nom de *Tra-los-Montes*, eſt au levant des deux dernieres. Il y a un grand nombre de villes dans le Portugal; les principales ſont Lisbone capitale du Royaume, Braga, & Evora, toutes trois Archiépiſcopales, & Tribunaux de l'Inquiſition. Conimbre, Porto, Guarda, Viſeu, Lameguo, Miranda, Elvas, Leiria, [illegible], & Faro, qui ſont toutes Epiſcopales, auxquelles on peut ajoûter Bragance, & Beja. Les dépendances du Royaume de Portugal ſont fort conſiderables; il poſſede dans l'Ocean Atlantique les iſles Azores, Madere, Porto Sancto, & celles du Cap Verd; dans la mer d'Ethiopie celle de S. Thomas, & quelques voiſines; ſur les côtes du Congo, Loanda S. Paolo; ſur celles du Zanguebar, Melinde, Monbaze, Quiloa, Mozambique; Sofala ſur celle

des

des Caffres. Sur les côtes des Indes il poſſede Diu, Damman, Chaul, & Goa place trés-importante. Enfin, il tient dans l'Amerique toutes les côtes du Breſil. Ce ſont là les plus importantes conquêtes du Portugal, il tenoit autrefois l'iſle d'Ormus, mais elle eſt maintenant au Roy de Perſe; la ville de Malaca, & une partie de l'iſle de Ceylan, qui ſont maintenant ſous la domination des Hollandois. Le Royaume de Portugal eſt heréditaire, les fils naturels même y peuvent ſucceder. Aprés la perte de Dom Sebaſtien, Roy de Portugal, & la mort du Cardinal Henry ſon oncle, arrivée l'an 1580. Philippe II. s'empara du Royaume de Portugal, & ſes Succeſſeurs l'ont poſſedé juſqu'en l'an 1640. que les Portugais ayant élû pour leur Roy le Duc de Bragance, ſecoüerent le joug des Eſpagnols.

PORTUGAL, la Mer de Portugal. *Mare Luſitanicum.* C'eſt cette partie de l'Ocean Atlantique, qui baigne les côtes du Portugal.

PORTUGALETTE, ou PORTO GALLETE. *Portugaletta.* Bourg de la Biſcaye, en Eſpagne. Il eſt ſur un petit golfe que forme la riviere d'Ibayceval, à ſon embouchure, un peu au couchant ſeptentrional de la ville de Bilbao.

POSEGA, Comté. *Poſega.* Ville capitale du Comté de Poſega, & ſituée ſur la riviere d'Oriava, à dix lieuës de Gradiska, vers le levant. Les Imperiaux l'ont priſe l'an 1687.

POSEGA, Comté. *Poſegienſis Comitatus.* Contrée de l'Eſclavonie, en Hongrie. Elle eſt renfermée entre la Save, & la Drave, ayant au couchant le Comté de Creutz, & au levant celuy de Walpon. Poſega capitale, & Gradiſca en ſont les lieux principaux.

POSILIPO, Monte Poſilipo. *Pauſilipum, Pauſilipus.* C'eſt une montagne bien cultivée, & fort agreable. Elle eſt dans la Terre de Labour, entre Naples & Pouzzol, & elle forme un petit cap, qui porte ſon nom, & qui s'avance dans le golfe de Naples. Mais ce qui la rend le plus celebre c'eſt le chemin, qu'on y a creuſé, pour aller de Naples à Pouzzol.

POSNAN, POSNANIE. *Poſnania.* Ville de la Baſſe Pologne. Elle eſt ſur la Warte, à douze lieuës de Gneſne, vers le couchant. Poſnanie a une belle citadelle, une Univerſité, un Evêché ſuffragant de Gneſne; & elle eſt capitale d'un Palatinat, qui porte ſon nom, & qui eſt borné par celuy de Kaliſch, par la Sileſie, & par le Brandebourg.

POSON, voyez *Presbourg.*

POSTDAM, POTZTEIN. *Poſtenium.* Bourg avec un palais de l'Electeur de Brandebourg. Il eſt dans la Moyenne Marche, ſur le Havel, entre entre Berlin & Brandebourg, à cinq lieuës de la premiere de ces villes, & à ſix de la derniere.

POTENGI. voyez *Rio Grande.*

POTENZA. *Potentia.* Ville du Royaume de Naples, ſituée dans la Baſilicate, entre Marſico Novo & Cirenza, à cinq lieuës de l'une & de l'autre. Cette ville, qui étoit Epiſcopale, ſuffragante de Matera, fût ruïnée par un tremblement de terre, le 8. Septembre 1694.

POTENZA. *Potentia.* Riviere de la Marche d'Ancone, en Italie. Elle ſe décharge dans le golfe de Veniſe, un peu au levant de la ville de Lorette. On voit ſur cette riviere à mille pas de ſon embouchure, du côté du levant, les ruïnes de l'ancienne *Potentia*, ville du *Picenum.*

POTES. *Poteſium.* Bourg de l'Aſturie de Santillane, en Eſpagne. Il eſt dans les montagnes, environ à dix lieuës de la ville de Santillana.

POTINIO CAPO, ou le Cap de Bithynie. *Bithynia Promontorium.* Ce cap eſt dans la Natolie, ſur la mer Noire, à l'entrée du Canal de Conſtantinople.

POTOSI. *Potoſium.* Ville du Perou, en l'Amerique Meridionale. Elle eſt à vingt lieuës de la Plata, vers le couchant, au pied de la montagne de Potoſi. Il y a la meilleure mine d'argent de toute l'Amerique, quoy qu'elle ne ſoit pas à beaucoup prés auſſi abondante, qu'elle l'a été autrefois.

POUGET, POGGET. *Puerinum, Podictanum.* Petite ville du Comté de Nice. Elle eſt capitale du Vicariat, qui porte ſon nom, & ſituée dans le Comté de Beuil, ſur le Var, à ſix lieuës de Nice, vers le nort.

POUILLE. *Apulia.* C'eſt un des quatre Païs, qui ſont contenus dans le Royaume de Naples. Il comprend trois Provinces, la Capitanate, la Terre de Bari, & celle d'Otrante. L'Apouille ancienne étoit une partie de la grande Grece. Elle étoit diviſée en *Apouille Peucetiene*, en *Apouille Daunie*, & en *Maſſapie.* La premiere reſpond à la Capitanate, l'autre à la Terre de Bari, & la derniere à celle d'Otrante.

POUILLY. *Pauliacum.* Petite ville de France, ſituée dans le Nivernois, prés de la Loyre, à trois lieuës au deſſous de la Charité.

POWHATAN. *Powatania.* Ville de l'Amerique Septentrionale. Elle eſt dans la Virginie, ſur la riviere de Powhatan, environ à vingt lieuës de ſon embouchure.

POWHATAN. *Powatanus Fluvius.* C'eſt une grande riviere de l'Amerique Septentrionale. Elle coule dans la Virginie, baigne la ville de Powhatan, & le fort de James-Town, & ſe décharge dans la Baye de Cheſapeack. La riviere de Powhatan

batan fait porter son nom à toute la partie septentrionale de la Virginie.

POWIS, POWISLAND. *Powisia.* C'est le nom d'un ancien Païs de l'Angleterre, lequel renfermoit les Comtés de Radnor, d'Hereford, de Montgomery, & la partie orientale de celuy de Shrop.

POUZOL, POZZUOLO. *Puteoli.* Ville du Royaume de Naples, située sur la côte de la Terre de Labour, à deux lieuës & demi de Naples, vers le couchant. Pouzol est aujourdhuy une petite ville, qui a un port assez grand, & assez seur, une petite citadelle, & un Evêché suffragant de Naples. On voit dans cette ville plusieurs restes des ouvrages des Romains, un Amphitheatre à demi ruïné, les ruïnes d'un temple de Diane, & d'un autre dedié à Neptune, les ruïnes des étuves de Neron, celles de Ciceron, dont on se sert encore. Il y a auprés de la ville une labyrinthe soûterarin, composé d'un trés-grand nombre de chambres, & on asseure qu'il y a dans son terroir jusqu'à trente-cinq bains d'eaux chaudes, & medicinales.

POUZOL, le Golfe de Pouzol. *Puteolanus* ou *Puteanus Sinus.* C'est une petite partie du golfe de Naples. Elle est vers la ville de Pouzol, & les Isles de Baïes, entre le cap Posilipo, & l'isle de Procita.

POUZOL, la Montagne de Pouzol. *Olibanus Mons.* Cette montagne est dans la Terre de Labour, prés du mont Posilipo, entre la ville de Pouzol, & celle de Naples.

PRADELLES. *Pratella.* Bourg du Vivarez, situé sur une haute montagne, prés des sources de l'Allier, & à demi lieuë du bourg de Langouges.

PRAGOSA, cap. *Pragosum Caput*, anciennement *Lithoprosopus Mons*, *Theuprosopon Promontorium.* C'est une montagne de la Phenicie, en Syrie. Elle avance un cap dans la mer Mediterranée, entre Tripoli & Giblet.

PRAGUE. *Praga.* Ville capitale de la Boheme. Elle est sur le Muldaw, à vingt-deux lieuës au dessous de Budweiss, & à cinq au dessus de l'Elbe. Prague est une ville bien bâtie, & bien peuplée. Elle passe pour la plus grande de toute l'Allemagne. Elle est divisée en trois parties: la *Vieille* & la *Nouvelle Prague* sont au levant de la riviere, & la *Petite Prague*, jointe à la Nouvelle par un pont de vingt-quatre arches, est au couchant. On voit dans celle-cy le Palais des Rois de Boheme, l'Eglise Metropolitaine, & une citadelle; il y en a une autre sur une colline hors de la ville. Prague a un Archévêché, & une Université, qui a été autrefois une des plus celebres de l'Europe; & dans laquelle enseignerent les fameux Jean Hus, & Jerome de Prague. Au reste, la plûpart des Geographes prenent Prague pour l'ancienne *Bubienum* & *Marobudum*, ville des Marcomans, laquelle quelques autres pourtant mettent à *Budewiss.*

PRAIRIES, la Riviere des Prairies, ou des Hurons. *Pratorum*, ou *Huronum Fluvius.* C'est une riviere du Canada, en l'Amerique Septentrionale. Elle se décharge dans la riviere de S. Laurens, du côté du nort, vis à vis de l'isle de Mont Real.

PRATO. *Pratum.* Petite ville du Florentin, en Toscane. Elle est dans une agreable campagne, sur le Bisentino, entre Pistoye, & Florence, à quatre lieuës de chacune. Prato a un Evêché, suffragant de Florence, & uni à celuy de Pistoye.

PRATOLINO. *Pratolinum.* Village du Florentin, en Toscane. Il est à une lieuë & demi de Florence, vers le nort. Le Grand Duc de Toscane y a un beau Palais.

PRATO MAGNO, *Pratum Magnum*, anciennement *Etrusci Campi.* C'est une petite Campagne du Florentin, en Toscane. Elle est au levant de Florence, environnée au couchant, au sud & au levant par la riviere d'Arno. C'est une des plus belles, & des plus peuplées Contrées de l'Italie.

PREAUX. *Pratellum.* Abbaye de la Normandie, en France. Elle est sur la Rille, à une lieuë au dessous de Ponteau de mer.

PRECOHS. voyez *Porecops.*

PREDA. *Preda.* Village avec château, & Marquisat. Il est dans le Modenois, vers le Parmesan, environ a une lieuë de Rossena, du côté du midi.

PREGNITZ, ou PRIGNITZ. *Prignitia*, *Marchia Prignitiana.* C'est une Contrée du Marquisat de Brandebourg, en Haute Saxe. Elle est entre le Duché de Mecklembourg, la Vieille Marche, & la Moyenne, dans laquelle quelques Geographes la renferment. Ce Païs peut avoir vingt lieuës de longueur, & huit de largeur moyenne. Il est fort chargé de forets. Ses lieux principaux sont Hawelberg capitale, Wilsmack, Wittenberg, & Perleberg.

PREISERENO. voyez *Prisren.*

PREMISLAU; PRZEMYSL. *Premislia.* Ville de la Russie, en Pologne. Elle est sur la riviere de Sana, à onze lieuës au dessous de la ville de Sanoc, & au couchant de Lembourg, dont elle est éloignée de vingt lieuës. Przemisl est une grande ville, bien peuplée, forte & défenduë par une bonne citadelle. Il y a le siege d'une Chastellenie, un Evêque Grec Schismatique, & un Latin suffragant de Lembourg.

PREMONSTRE'. *Premonstratum.* Bourg & Abbaye,

Abbaye, chef d'Ordre. Il eſt dans l'Iſle de France, à trois lieuës de Laon, vers le couchant.

PRENSLOW. *Prenſlovia*, *Primiſlavia*. Ville du Marquiſat de Brandebourg, en Haute Saxe. Elle eſt capitale de la Marche Uckerane, & ſituée ſur le lac Ucker, prés de la riviere de ce nom, environ à vingt lieuës de Berlin, vers le nort.

PRESENZANO. *Præſenzanum*. Bourg de Royaume de Naples. Il eſt dans la Terre de Labour, prés du Volturno, à deux lieuës de Tiano, vers le nort. Il paroit par une inſcription trouvée en ce bourg, qu'il eſt l'ancienne *Rufra*, ou *Rufa*, petite ville de la Campanie; auſſi ſon territoire porte le nom de *Coſta Rufaria*, qu'il a pris de cette ancienne ville.

PRESBOURG ou POSON. *Poſonium* quelquefois *Piſonium*. Ville de la Haute Hongrie, Capitale du Comté, qui porte ſon nom, & ſituée ſur le Danube, à quatorze lieuës au deſſous de Vienne.

PRESBOURG, le Comté de Presbourg. *Poſonienſis Comitatus*. Contrée de la Haute Hongrie. Elle a au levant les Comtés de Neytrack, & de Tranſchin; au nort la Moravie; au couchant la Morave, qui la ſepare de l'Aûtriche; & au midi le Danube, qui le ſepare de la Baſſe Hongrie. Presbourg capitale, & Tirnaw en ſont les lieux principaux.

PRESIDII, l'Etat delli Preſidii. *Status Præſidii*. C'eſt un petit Païs du Sienois, en Toſcane. Il eſt autour du golfe de Telamone, & ſes lieux principaux ſont Orbitelle, Tellamone, Porto Hercole, Porto S. Stephano. Les petites iſles de Giglio, d'Hercole, de Monte Chriſti, de Gianuti, & de Pianoſa dépendent de cet Etat, qui étoit autrefois une partie du territoire de Siene. Lorsque le Duc de Toſcane ſe rendit maître de la Republique de Siene, les Eſpagnols ſe ſaiſirent de ce petit païs: ils y tiennent des garniſons en pluſieurs places, & c'eſt de là qu'il a pris ſon nom, qui ſignifie l'*Etat aux garniſons*.

PRESPA. *Preſpa*, anciennement *Apſalus*. Petite ville de l'Albanie, en Grece. Elle eſt ſur un petit lac, qui porte ſon nom, à ſix lieuës d'Ocrida, vers le nort.

PRESQU'ISLE, PENINSULE, CHERSONESE. *Peninſula*, *Cherſoneſus*. C'eſt une piece de terre environnée de la mer ou de quelque riviere, & qui n'eſt attachée à la terre, que par un côté.

PRESQU'ISLE DE L'INDE DECA ou DE LA LE GANGE. voyez *Inde*, *Preſqu'iſle de l'Inde*, &c.

PRESTON. *Preſtonium*. Bourg d'Angleterre. Il eſt dans le Comté de Lancaſtre, ſur la riviere de Ribbil, à cinq lieuës de la ville de Lancaſtre, vers le ſud. Preſton a ſeance & voix au Parlement d'Angleterre.

PRESTEAN. *Preſteanum*, *Thalame*. Ancien bourg, reduit en village. Il a un port ſur le golfe de Coron, en Morée, environ à deux lieuës de Chielifa.

PREVEZA. *Præveſa*. Petite ville forte, ſituée dans l'Epire, ſur le bord ſeptentrional du golfe de Larta, environ à douze lieuës de la ville de ce nom, vers le couchant. Moroſini General des Venitiens prit cette ville l'an 1684. Au reſte elle a été bâtie ſur les ruïnes de l'ancienne *Nicopolis*, que l'Empereur Auguſte fit bâtir pour conſerver la memoire de la bataille d'Actium, qu'il avoit gagnée contre Marc-Antoine.

PRIGNITZ. voyez *Pregnitz*.

PRIMARO. *Primarus*. Bourg avec un petit fort, qu'on nomme la Tour Gregorienne. Il eſt ſur l'emboucheure la plus meridionale du Pô, qu'on appelle le Pô d'Argenta, ou de Primaro, & il a été bâti ſur les ruïnes de l'ancienne *Spina*, qui donnoit à cette emboucheure du Pô le nom de *Spineticum Oſtium*.

PRINCE, l'iſle du Prince. *Inſula Principis*. C'eſt une iſle de l'Ethiopie. Elle eſt vers la côte du Biafara, entre l'iſle de S. Thomas, & celle de Fernando Pao. Il y a un bourg, & pluſieurs villages, & les Portugais en ſont les maîtres. On trouve une autre petite iſle de ce nom dans les Indes, ſur la côte occidentale de celle de Java.

PRINCIPAUTE' CITERIEURE. *Principatus Citerior*. C'eſt une des douze Provinces du Royaume de Naples. Elle eſt entre la Terre de Labour, la Principauté Ulterieure, la Baſilicate, & la mer Tyrrhene. Elle peut avoir vingt quatre lieuës de longueur, & douze dans ſa plus grande largeur. Son terroir eſt fort fertile en blé, en vin, en huile, en ſaffran, & en ſoye; on y trouve auſſi pluſieurs eaux minerales. Ses villes principales ſont Scala, Acerno, Campagna, Policaſtro, Nocera, Minuri, Capaccio, toutes Epiſcopales; Amalfi, & Salerne Archiepiſcopales, & la derniere capitale de la Province.

PRINCIPAUTE' ULTERIEURE. *Principatus Ulterior*. Province du Royaume de Naples. Elle eſt bornée au midi par la Principauté Citerieure; au couchant par la Terre de Labour, & par le Comté de Moliſſe; au nort par la Capitanate; & au levant par la Baſilicate. Cette Province peut avoir quinze lieuës dans ſa plus grande longueur, & douze dans ſa plus grande largeur. Les montagnes de l'Apennin en rendent l'air froid; le terroir n'y eſt pas fort fertile en grains, ni en vins, mais il produit fort abondamment des chaſtaignes,

ſtaignes, des noix, & des pâturages. Benevent qui apartient au Pape avec ſon Duché en étoit la ville principale, mais elle a été ruïnée par un tremblement de terre le 5. Juin 1688. les autres ſont Conza, Ariano, S. Agatha, Trevico, Avellino, Cedonia, Monte Marano, Monte Verde, Nuſco, qui ſont toutes Epiſcopales, ou Archiépiſcopales.

PRIOTISA, Caſtel Priotiſa. *Priotiſa.* Petite ville ou bourg de l'iſle de Candie. Ce lieu eſt ſur la côte meridionale, prés du cap de Matala, au midi de la ville de Candie.

PRISRENDI, PREISERENO. *Priſrenda*, anciennement *Juſtiniana Secunda*, *Vulpianum*, *Vulpiana*, *Ulpiana.* Ville de la Turquie, en Europe. Elle eſt dans la Boſnie, ſur une petite riviere, qui ſe décharge peu aprés dans le Drin blanc, environ à douze lieuës d'Uſcup, vers le couchant. Priſrendi a un Evêché ſuffragant d'Antivari, & une magnifique Egliſe, dont les Turcs ont fait une Moſquée.

PRISTINA. *Priſtina.* Petite ville de la Turquie, en Europe. Elle eſt dans la Contrée de la Boſnie, qu'on nomme Campo Merlino, à quatorze lieuës de Priſrendi, vers le nort.

PRIVAS. *Privatium.* Petite ville de France. Elle eſt dans le Vivarez, à ſix lieuës de Viviers, du côté du nort. Privas avoit autrefois quelques fortifications, Louis XIII. les fit abbatre, aprés avoir pris la ville l'an 1629.

PRIZI. *Prizis.* Petite ville de la Sicile. Elle eſt vers le milieu de la Vallée de Mazara, prés des ſources de la riviere de Calatabellota, à neuf lieuës de la ville de Xacca, du côté du nort.

PROCHITA ou PROCITA. *Procida*, *Prochyta.* Petite iſle de la Terre de Labour. Elle eſt dans le golfe de Naples, entre l'iſle d'Iſchia, & la ville de Pouzol. Elle eſt fort petite, & il n'y a qu'un bourg, nommé l'Abbaye de S. Michel.

PROCUPIE. *Procopia*, *Procopiana Villa.* Ancienne ville de la Haute Moeſie. Elle eſt dans la Servie, ſur la riviere de Topliza, à ſix lieuës de Cratovo, du côté du couchant, & à quatorze de Novibazar, vers le midi.

PRODENO. *Prote.* Petite iſle de la Morée. Elle eſt dans le golfe de Zonchio, vis à vis de la ville de Navarin, dont elle n'eſt ſeparée que par un fort petit canal.

PROM ou PRON. *Pronum.* Ville de l'Inde delà le Gange. Elle eſt ſur la riviere de Menan, au nort de la ville d'Ava, & elle eſt capitale d'un petit Royaume, qui porte ſon nom, & qui dépend du Roy d'Ava.

PROPONTIDE. voyez *Marmora*, mer.

PROSECHO, PROSECIO. *Pucinum.* Ancien bourg de la Carniole. Il eſt ſur le golfe de Trieſte, à deux lieuës de la ville de ce nom, vers le couchant. Il nait dans le terroir de Proſecho des vins fort eſtimés.

PROSLAVIZA, PROSTAVIZA, CHIUSTENGE. *Proſlaviſa* anciennement *Iſtropolis*, *Iſtros*, *Iſtria.* Ville de la Bulgarie. Elle eſt dans le païs des Tartares de Dobruce, ſur la branche meridionale du Danube, à deux lieuës de la mer Noire, & environ à neuf de Temiſwar, vers le nort.

PROVENCE. *Provincia.* C'eſt un des douze Gouvernements Generaux de la France, & celuy qui s'avance le plus vers le midi. Les Romains, qui furent maîtres de ce païs, avant qu'ils conquiſſent le reſte des Gaules, l'appellerent la *petite Italie*, & la *Province des Romains*, d'où elle a pris le nom de Provence. Elle s'étend depuis les Alpes, juſqu'au Rhône, celuy-ci la ſeparant du Languedoc qui eſt au couchant & celles-là des Etats de Savoye, qui ſont au levant. La mer Mediterranée la baigne au midi, & le Dauphiné avec le Comté Venaiſcin la bornent au nort. On luy donne quarante quatre lieuës du couchant au levant, & trente quatre du nort au ſud. A la reſerve du Rhône, qui n'en baigne qu'un petite partie, il n'y a point de riviere conſiderable: la Durance dont le cours eſt aſſez long, le Verdon, & l'Argents, ne ſont que de grands torrents, inutiles à la navigation, & nuiſibles aux campagnes, par où ils paſſent, & qu'ils gâtent beaucoup par leurs grands débordements. L'air eſt fort different dans cette Province; vers les Alpes, & le Dauphiné, il eſt froid; le long de la côte il eſt ſi doux, qu'on n'y voit que rarement de la neige, & de la glace; le milieu eſt un peu plus froid, mais pourtant fort temperé. Toute la Provence eſt aſſez fertile; vers les Alpes en grains & en pâturages, & ailleurs en grains, vins, olives, figues, amandes, prunes, grenades, & toute ſorte d'autres petits fruits. On y voit même le long de la côte depuis Toulon juſqu'à Nice des orangers, & des citroniers, qui croiſſent en plein air, de même que les autres arbres. Ses villes principales ſont Aix capitale, Marſeille, Arles, Toulon, Hieres, Frejus, Antibe, Grace, Vence, Draguignan, Brignole, Riez, Digne, Siſteron, Forcalquier, Manoſque, Apt, & Taraſcon. Cette Province a eu autrefois titre de Royaume, qui étoit le même que le Royaume d'Arles, dont nous avons parlé en ſon lieu. Elle eut enſuite ſes Comtes particuliers, & Souverains, qui poſſedoient le Comté de Nice, le Comté Venaiſcin, & la ville d'Avignon. Ces Païs en ayant été détachés, elle fut donnée telle qu'elle eſt adjourd'huy par Charles du Maine, dernier Comte de Provence à Louis XI. Roy de

de France, qui l'unit pour toûjours à la Couronne l'an 1481. Elle avoit autrefois ſes Etats compoſés de tout le haut Clergé, de toute la Nobleſſe, & des Députés des Vigueries, & d'un certain nombre de villes; mais depuis l'an 1639. on n'y a plus tenu que des aſſemblées, compoſées des Députés des villes, & des Procureurs du Clergé, & de la Nobleſſe.

PROVINCES LIBRES, appellées Frey Aembter par les Suiſſes. *Provincia Libera.* C'eſt un petit païs de la Suiſſe, qui eſt le long du bord occidental de la riviere de Ruſs. On dit que Meyenberg, Richenſée, & Argow, qui en ſont les principaux villages, étoient autrefois des villes, qui avoient de grandes franchiſes, & que c'eſt de là que le païs a pris le nom de Provinces Libres. Quoy qu'il en ſoit, ce petit païs eſt aujourd'huy un Bailliage, qui apartient en commun à pluſieurs Cantons, dont le Baillif fait ſa reſidence à Murci, qui eſt une grande Abbaye, & bien bâtie.

PROVINCES UNIES DES PAIS-BAS. *Belgium Fœderatum, Provincia Fœderata Belgii.* Ces Provinces, qu'on appelle aſſez ſouvent la Republique de Hollande, ſont la partie ſeptentrionale des Païs-Bas. Elles ſont bornées au midi par la Flandre, le Brabant, la Gueldre Eſpagnole, & le Duché de Cleves; & au levant par l'Evêché de Munſter, & par le Comté d'Embde; la mer d'Allemagne les baigne au nort, & au couchant. On donne à ce païs quarante ſix lieuës du nort au ſud, & quarante du couchant au levant: l'air y eſt ſain, les hyverts un peu longs, mais fort ſuportables, & les eſtés trés-agreables. Il eſt baigné par la Meuſe, le Rhin, l'Iſſel, le Vecht, & pluſieurs autres rivieres; & on y voit, outre cela, un trés-grand nombre de beaux canaux. Le terroir eſt trés-abondant en pâturages, beaucoup moins en grains, & il ne produit point du vin; cependant par le moyen de la mer, & des rivieres, on y voit une abondance ſurprenante de toutes choſes. Il n'y a point de païs en Europe, de pareille étenduë à celuy-cy, où l'on voye un ſi grand nombre de belles villes, de bourgs, & de villages, ni une ſi grande quantité d'habitans; auſſi les ſciences, les arts, & particulierement le commerce y fleuriſſent extremement. La Religion Reformée y eſt ladominante; les Proteſtans, & les Arminiens y ont l'exercice public de leurs Religions. Les Catholiques Romains, & les Anabaptiſtes ont les lieux de leurs exercices moins expoſez à la veuë, que ceux des autres, mais qui ne ſont pas moins connus, ni plus inquiétés. Les Provinces Unies ſont au nombre de ſept, *Gueldre*, à laquelle eſt uni le Comté de Zutphen, *Hollande*, *Zeelande*, *Utrecht*, *Overiſſel*, *Gromingue*, & *Friſe*. Chacune de ces Provinces eſt une Republique particuliere, qui ne reconnoit point d'autre Souverain, que ſes Etats Particuliers. Cependant elles forment par leur union un corps general de Republique, & elles ont, pour la conſervation de leur union, des Députés de toutes les Provinces, qui compoſent trois Colleges, les *Etats Generaux*, le *Conſeil d'Etat*, & la *Chambre des Comtes*, qui reſident à la Haye, & qui reglent toutes les affaires communes aux ſept Provinces. Les cinq premieres de ces Provinces ont un Gouverneur general, Amiral de la mer, & Capitaine general des armées de terre; c'eſt aujourd'huy le Roy d'Angleterre, deſcendant, & Succeſſeur du grand Guillaume de Naſſaw, Prince d'Orange, à la valeur & à la prudence duquel ces Provinces doivent leur Liberté. La Friſe, & Groningue ont auſſi leur Gouverneur General, qui eſt de la Maiſon de Naſſaw. Ces Provinces apartenoient autrefois aux Rois d'Eſpagne, heritiers de la Maiſon de Bourgogne; mais Philippe II. ayant entrepris de ruïner leurs libertés, & d'y introduire l'Inquiſition Eſpagnolle, & y ayant exercé des cruautés inouïes par le miniſtere du Duc d'Albe, qui ſe vanta d'avoir fait perir dix-huit mille hommes par la main du bourreau, pendant cinq ans, qu'il en fut Gouverneur; il ſe fit dans la ville d'Utrecht l'an 1579. une union entre les Provinces de Gueldre, de Hollande, de Zelande, d'Utrecht & de Friſe pour leur conſervation mutuelle, auxquelles ſe joignirent en ſuite les Provinces d'Overiſſel, & de Groningue, & ces ſept Provinces ſous les auſpices des Princes d'Orange, ſoûtinrent depuis ce temps là une guerre (qui ne fut interrompuë que par une treve de douze ans) juſqu'en l'an 1648. que le Roy d'Eſpagne les reconnut par la paix de Munſter, pour des Provinces libres, & pour un Etat Souverain. Cet Etat poſſede, outre ſes ſept Provinces, pluſieurs païs de conquête, dans la Flandre, dans le Brabant, & dans le Duché de Limbourg; ſur les côtes de la Guinée, au cap de bonne Eſperance, ſur les côtes du Malabar, & du Coromandel, dans la Preſqu'iſle de Malacca, dans l'iſle de Ceylan, dans celle de Java, dans les Molucques, dont il eſt preſque entierement maître, de même que de Curaſcao, & de quelques autres iſles Antilles, & de Surinam ſur la côte de la Caribane. Si bien que cet Etat, nonobſtant ſa petiteſſe, peut paſſer pour un des plus puiſſants de l'Europe, & tout le monde ſcait, qu'il ne cede à aucun en forces maritimes; puis qu'il s'eſt vigoureuſement défendu contre les François & les Anglois dans la guerre de 1672.

PROVINS. *Provinum, Pruvinum.* Ville de France, ſituée dans la Brie, ſur la petite riviere de Vouzie, entre Paris, & Troyes, à qua-

torze lieuës de la premiere, & douze ou treize de la derniere.

PROVADA. *Provadia.* Ville de la Turquie, en Europe. Elle eſt dans la Bulgarie, environ à dix lieuës de Temiſwar, vers le couchant.

PRUCK AN DER AMBER. *Ambra.* Bourg du Duché de Baviere, ſitué ſur l'Amber, à cinq lieuës de Munick, vers le couchant.

PRUCK AN DER LEYTE. *Leita Pons, Lutipons.* Petite ville de l'Aûtriche. Elle eſt ſur la Leyte, prés des confins de la Hongrie, environ à huit lieuës de Vienne, vers le levant.

PRUCK AN DER MUER. *Pons Mura, Pons ad Muram.* Petite ville du Cercle d'Aûtriche. Elle eſt dans la Stirie, ſur le Muer, à huit lieuës au deſſus de Gracz. Quelques Geographes prenent Pruck pour la petite ville de la Pannonie, nommée *Rhiſpia*, laquelle d'autres placent à *Reckaſpurg*, petit bourg, ſitué entre le Muer, & le Rab, à dix lieuës de Gracz, vers le levant.

PRULLY. *Pruliacum.* Bourg avec Abbaye. Il eſt dans la Touraine, en France, ſur la riviere de Cayſe, à ſix lieuës de Chaſtelerand, vers le levant.

PRUM. voyez *Pruym.*

PRUSSE. *Pruſſia, Boruſſia.* C'eſt une grande Contrée, que l'on comprend ordinairement ſous la Pologne. Elle eſt bornée au couchant par la Pomeranie; au ſud par la Cujavie, & par la Mazovie; au levant par la Lithuanie; & au nort par la Samogitie, & par la mer Baltique. Elle peut avoir cent dix lieuës de longueur, & trente ou trente cinq dans ſa largeur moyenne. Elle eſt baignée par la Viſtule, par le Pregel, par le Niemen, & par un grand nombre d'autres rivieres, qui ſe déchargent dans celles là. Le terroir en eſt aſſez bon; mais il y a pluſieurs quartiers qui ne ſont ni bien peuplés, ni bien cultivés. Ce païs a été plongé dans le Paganiſme, & gouverne par ſes Princes particuliers juſqu'à la fin de XIII. Siecle, que les Chevaliers Teutoniques, attirez en ce païs par les Ducs de Mazovie, en furent les maîtres, aprés avoir employé 56. ans à la conquerir; & ils y devinrent ſi puiſſans, ayant ſubjugée la Pomerelie, & la Samogitie, qu'ils entreprirent de faire la guerre contre les Ducs de Lithuanie, & contre les Rois de Pologne. Mais comme ils vouloient gouverner la Pruſſe d'une maniere trop deſpotique, les principales villes, entre leſquelles étoient Dantzic, Elbing, & Thorn, s'allierent avec la Nobleſſe pour la conſervation de leurs privileges l'an 1454. & ces alliés ayant été condamnés avec trop de ſeverité, ils ſe donnerent au Roy de Pologne, & enfin aprés pluſieurs guerres entre les Rois de Pologne, & les Chevaliers Teutoniques, ces derniers cederent au Roy Caſimir la Pruſſe Superieure, qui eſt aujourd'huy la Pruſſe Royale, & ils luy firent hommage de l'Inferieure, qui eſt aujourd'huy la Ducale, dont ils reſterent les maîtres. Enfin Alberg de Brandebourg, grand maître de l'Ordre, ayant embraſſé la Reformation, & aboli les Commanderies, fut fait Duc de la Pruſſe Inferieure par le Roy de Pologne, auquel il en fit hommage à Cracovie l'an 1525. Son fils, qui luy ſucceda, étant mort ſans poſterité l'an 1618. ce païs écheut aux Electeurs de Brandebourg, qui le poſſedent en pleine Souveraineté, en vertu du Traité de Velau de l'an 1657.

PRUSSE DUCALE ou INFERIEURE. *Pruſſia Ducalis*, ou *Inferior.* C'eſt la partie occidentale de la Pruſſe. Elle a incomparablement plus d'étenduë que la Pruſſe Royale, mais ſes Contrées, qui confinent avec la Lithuanie, & avec la Samogitie, ne ſont preſque que des deſerts, pleins de forêts, & de lacs, & les peuples qui les habitent, & qu'on prend pour les reſtes des anciens Boruſſiens, ſont fort groſſiers, & ont un langage tout particulier. Le reſte du païs eſt mieux peuplé, & mieux cultivé. Ce païs a cela de particulier, qu'on recueille une grande quantité d'ambre jaune ſur ſes côtes, il renfermoit autrefois pluſieurs petites Provinces; aujourd'huy on le diviſe en trois Cercles, qui ſont ceux de *Samlande*, de *Natangie*, & d'*Hockerlande*. Ses villes principales ſont Konigsberg capitale, Memel, Pilaw, Brandebourg, &c. Ce païs appartient en Souveraineté aux Electeurs de Brandebourg, comme on l'a marqué ſur la Pruſſe en general.

PRUSSE ROYALE ou SUPERIEURE. *Pruſſia Regia* ou *Superior.* C'eſt la partie occidentale de la Pruſſe. Elle appartient à la Pologne, comme nous l'avons dit ſur la Pruſſe; & elle eſt diviſée en trois Palatinats, qui ſont ceux de *Culm*, de *Marienbourg*, & de *Pomerellie*. Dantzic, Marienbourg, Elbing, Culm, Thorn, & Strasbourg en ſont les lieux principaux.

PRUTH. *Prutha, Hieraſus, Geraſus.* C'eſt une grande riviere, qui prend ſa ſource dans les monts Krapach, traverſe une partie du Palatinat de Lembourg, en Ruſſie, enſuite toute la Moldavie, & ſe décharge dans le Danube, un peu au deſſous d'Axiopoli.

PRUYM, PRUM. *Prumia.* Petite ville avec un Abbaye de l'Ordre des Benedictins. Elle eſt ſituée ſur la riviere de Pruym, dans l'Electorat de Treves, à dix lieuës de la ville de ce nom. L'Abbaye de Prum eſt celebre pour avoir été le lieu, où l'Empereur Lothaire ſe retira aprés avoir renoncé à l'Empire. Son Abbé porte le titre de Prince, & ſes Religieux font preuve de Nobleſſe.

L'Ele-

l'Electeur de Treves en a l'administration depuis l'an 1578.

PRUYM. *Pruma.* Petite riviere d'Allemagne. Elle baigne Pruym dans l'Electorat de Treves, entre dans le Luxembourg, & se décharge dans le Sour, au dessus d'Echternach.

PRZEMYSL. voyez *Premislaw.*

PRZIPIEC, PRIPECZ, PREPICE. *Pripetus.* C'est une grande riviere de la Lithuanie. Elle prend sa source aux confins de la Haute Volhynie, traverse la Polesie, elle y baigne Pinsk; Petricowicze dans le Palatinat de Nowogrodeck; Mozir dans le Territoire de Rzeczica; Czernobel dans la Basse Volhynie, & quelques lieuës au dessous elle se décharge dans le Boristhene.

PSARA, la Grande Psara. *Psyra Major.* C'est une isle de l'Archipel, située à cinq lieuës de celle de Scio, du côté du midi. Elle peut avoir sept lieuës de circuit, & elle est deserte, de même que la petite Psara, *Psyra Minor*, qui est environ à demi lieuë de celle-cy, vers le couchant.

PTOLEMAIS. voyez *Acre.*

PTOLEMETA. voyez *Tolometa.*

PUANTS, le Lac des Puants, ou des Puteotamites. *Lacus Putidorum*, ou *Puteotamitarum.* C'est un des grands lacs du Canada, en l'Amerique Septentrionale. Il est entre le lac Superieur, & celuy des Hurons, dans lequel il se décharge. Il a pris son nom des Puteotamites, appellés Puants; parce qu'ils habitoient des lieux marécageux & puants, avant qu'ils vinssent se loger sur ses bords.

PUEBLA DE LOS ANGELES. voyez *Angelos.*

PUEBLA DE SANABRIA. *Sanabria.* Bon bourg d'Espagne, situé dans le Royaume de Leon, à huit lieuës d'Astorga, vers le couchant.

PUECH D'ISSOUDUN, ou D'USSOUDUN. *Podium Uxelloduni.* C'est un lieu du Quercy, à trois lieuës de Cadenac, vers le levant. Il porte le nom de l'ancienne *Uxellodunum*, ville forte des Cadurciens, & on y en voit les ruïnes, dans lesquelles on trouve quelquefois de piéces de monoye fort anciennes.

PUENTE DEL ARCOBISPO. *Pons Archiépiscopi.* Bourg avec un pont sur le Tage. Il est dans la Castille Nouvelle, en Espagne, à seize lieuës au dessous de Tolede. Un Archevêque de cette ville le fit bâtir l'an 1395. & c'est de là qu'il a pris son nom.

PUENTE DE NEYRA. *Pons Nera.* Village de la Galice, situé sur la Neyra, à deux lieuës de Lugo, vers le midi. Quelques-uns prenent ce lieu pour l'ancienne petite ville des Callaiques, nommée *Pons Nevius*, ou *Nebius*, que d'autres mettent à *Puente de Neboa*, village du même Païs, situé sur la riviere de Neboa.

PUENTE DE LA REYNA. *Pons Regina.* Bon bourg du Royaume de Navarre, en Espagne. Il est sur la riviere d'Agra, à quatre lieuës de Pampelune, vers le midi.

PUENTE DE SORO. *Sora Pons.* Village de l'Estremadure du Portugal. Il est sur la riviere de Soro, à dix lieuës de Portalegre, vers le couchant. On croit qu'il est la petite ville, nommée anciennement *Matusarum.*

PUENTE VEDRA. *Pons Vetus*, anciennement *Hellenes.* Petite ville de la Galice, en Espagne. Elle est sur la riviere de Loris, à sept ou huit lieuës de Tuy, vers le nort.

PUGAN. *Puganum.* Ville de la Chine. Elle est dans la Province de Quicheu, aux confins de celles de Quangsi, & de Junnan.

PUGLIENZA, POLENCA. *Polentia.* Ancien bourg de l'isle Majorque. Il est sur la côte orientale, à deux lieuës d'Alcudia, vers le nort.

PUICERDA. *Podicerta, Jugum Cæretanorum.* Ville d'Espagne. Elle est capitale du Comté de Cerdagne, en Catalogne, & située aux confins du Roussillon, sur la Segre, à huit lieuës au dessus d'Urgel. Puycerda étoit autrefois fortifiée. Les François la prirent l'an 1678. en démolirent les fortifications, & la rendirent par la Paix de Nimegue.

PULA, cap & isle. voyez *Pola.*

PULIMALON. voyez *Heri.*

PULICI, Terra de li Pulici. *Selinus*, C'étoit anciennement une petite ville de la Sicile, ce n'est maintenant qu'un village, situé dans la Vallée de Mazara, à l'embouchure du Belice, du côté du couchant. Il y avoit autrefois à l'autre côté de cette riviere la ville de *Pintia* ou *Inicum*, qui est maintenant ruïnée.

PULO NERA. *Insula Nera.* C'est une des isles Molucques. Elle est située sur la côte septentrionale de celle de Banda, & elle appartient aux Hollandois, qui y ont construit le fort Nassaw, & le Belgique.

PULO RON, ou PULORIN. *Insula Rona.* C'est une des Isles de Banda, qu'on met entre les Molucques. Elle est au couchant de celle de Gumanapi, & elle dépend des Anglois.

PULO WAY. *Insula Vaia.* C'est une des isles de Banda, situées dans l'Archipel des Molucques, au midi de celle de Ceram. Les Hollandois sont maîtres de Puloway, & y ont bâti le fort Revenge.

PULTAUSK. *Pultuscia.* Petite ville, ou bourg du Royaume de Pologne. Ce lieu apartient en Souveraineté à l'Evêque de Plocsko, qui y fait son

ſejour ordinaire, & il eſt ſitué dans le Palatinat de Czersko, en Mazovie, à treize lieuës de Warſovie, du côté du nort.

PUNHALI. *Punhalum.* Ville du Malabar, en la Preſqu'iſle de l'Inde deçà le Gange. Elle eſt capitale d'un petit Royaume, qui porte ſon nom, & ſituée vers les montagnes de Gate, au levant de Coulan.

PURMEREND. *Purmerenda.* Ville de la Nort-Hollande. Elle a entrée dans les Etats Provinciaux d'Hollande, & elle eſt ſituée environ à une lieuë d'Edam, vers le couchant, ſur le Beemſter, qui étoit un grand marais, dont on a fait de fort belles prairies.

PUSCHIAVO, PUSCHLAW. *Poſclavium.* Bourg du Païs des Griſons, ſitué ſur les confins de la Valteline, au pied du mont Bernina, à trois lieuës de Tirano, vers le nort.

PUSIANO, le lac de Puſiano, ou d'Orſilo. *Puſianus Lacus, Euphilis.* C'eſt un petit lac du Duché de Milan. Il eſt une des ſources du Lambro, & il eſt ſitué dans le Territoire de Como, à deux lieuës de la ville de ce nom, vers le levant. Il prend ſon nom du village de Puſiano, qui eſt ſur ſon bord ſeptentrional.

PUSIO, ou TOPIRO. *Topiris, Topirium, Toprus.* Petite ville Epiſcopale, ſuffragante de Philippopoli. Elle eſt dans le Romanie, prés des confins de la Macedoine, à dix lieuës de Maximianopoli.

PUTBUS. *Putbuſium.* Bourg, ou petite ville de la Pomeranie. Ce lieu eſt dans l'iſle de Rugen, à deux lieuës de Bergen, vers le ſud.

PUTING. *Putinga.* Ville de la Chine. Elle eſt petite, mais fortifiée, & ſituée dans la Province de Quicheu, aux confins de celle de Suchuen.

PUTIWLE, POTIVOL. *Potivolium.* Petite ville de la Moſcovie. Elle eſt ſur la riviere de Sem, dans le Duché de Worotin, aux confins de celuy de Novogrod Sewierski, & de la Baſſe Volhynie.

PUTOMAYO, PUTUMAYE. *Putumayus Fluvius.* Riviere de l'Amerique Meridionale. Elle a ſes ſources aux montagnes des Paſtos, dans le Popayan, traverſe une grande partie de cette Province, & pluſieurs Contrées, qui ſont au nort de l'Amazone, & ſe décharge dans ce fleuve, vis à vis des iſles Homagues.

PUY, *Podium, Anicium, Anicienſis Urbs, Vellava, Vellaunorum Urbs.* Ville de France, capitale du Velay, & ſituée prés de la Loyre, à quatorze lieuës de S. Flour, vers le couchant. Le Puy eſt une ville conſiderable par ſa grandeur, par ſes richeſſes, & par la fertilité de ſon terroire. Elle a un Evêque ſuffragant de Bourges, & qui porte le titre de Comte du Velay. Elle s'eſt accruë des ruïnes de *Kueſſium* qui étoit capitale des Velauniens, & ſituée à deux lieuës du Puy, vers le nort, au lieu où eſt maintenant le village de S. Paulhan.

PUY EN ANJOU. *Podium Andegavenſe.* Bourg de France, ſitué dans l'Anjou, ſur la riviere d'Argenton, environ à une lieuë de Monſtreuil Belay, vers le couchant.

PUY DE DOMME. *Dumum, Duma.* C'eſt une montagne de l'Auvergne. Elle eſt fort prés de Clermont, du côté du couchant.

PUY-LAURENS. *Podium Laurentii.* Petite ville de France, ſituée dans le Languedoc, à trois lieuës de Caſtres, vers le couchant. Puy-Laurens a eu titre de Comté, & une Academie Reformée, qui a ſubſiſté juſqu'à la revocation de l'Edict de Nantes.

PUYCERDA, PUYSCERDA. voyez *Puicerda.*

PUYSAYE. *Puſaenſis Tractus.* Petite Contrée du Gâtinois, en France. Elle eſt vers les confins du Berry, & du Nivernois. S. Amand en Puyſaye, & S. Fergeau en ſont les lieux principaux.

PUYSET. *Puiſatum.* Bourg de la Beauce, en France. Il eſt prés de Jainville, entre Orleans, & Chartres.

PYLA, ou SCHNEIDEMUHL. *Pyla,* ou *Mylotene.* Bourg de la Pologne. Il eſt ſur le Netec, dans le Palatinat de Poſnanie, à douze lieuës de la ville de ce nom, vers le nort.

PYLOS. *Pylus Eliaca.* Petite ville du Belvedere, en Morée. Elle eſt ſur la petite riviere de Penée, à deux lieuës de la mer, & environ autant de Caſtel Torneſe, vers le nort.

PYRAMIDES, nommées maintenant Pharaoni, *Pyramides.* Ce ſont de grandes maſſes de pierres, faites en Pyramide, & miſes par les Anciens au rang des merveilles du monde. Elles ſont dans l'Egypte, à trois lieuës du Caire, vers le couchant. Il y en a vingt en tout, dont trois ſont d'une énorme grandeur, quoy qu'elles ne ſoient pas également grandes; celle qui l'eſt le plus a cinq-cens-vingt pieds de haut, & ſix-cens quatre-vingts-deux à chaqu'une de ſes quatre faces, vers la baſe. Elles ſemble ſe terminer en pointe, mais quand on y eſt monté, on y trouve une plate forme de vingt pieds de diametre, dont douze groſſes pierres ſont tout le pavé. On monte ſur cette Pyramide par quatre eſcaliers, qui ſont aux quatre faces de la Pyramide, en dehors, & qui ont chacun deux-cens-dix dégrés, faits d'autant de pierres, dont chacune a trois pieds de hauteur. Cet édifice eſt ſolide. On y trouve ſeulement au ſeiziéme dégré une allée, qui conduit à deux autres,

tres, dont l'une aboutit à une ſale, où il y a un tombeau vuide, & l'autre à un puits, qui deſcend au fond de la Pyramide. Cela ſemble marquer que ces Pyramides étoient faites pour ſervir de tombeaux. On voit encore vers le milieu de la grande Pyramide une petite chambre, qui ſemble faite pour ſervir de repoſoir, à ceux qui monteroient ſur cette montagne artificielle.

PYRENE'ES. *Pyrenæi Montes, Pyrenæus Mons.* C'eſt une des plus celebres montagnes de l'Europe. Elle ſepare la France de l'Eſpagne, s'étendant du couchant ſeptentrional, à l'orient meridional, depuis S. Sebaſtien, qui eſt ſur la mer de Biſcaye, juſqu'au port de Vendres, qui eſt ſur la Mediterranée. Elle ſe diviſe en deux branches vers le Rouſſillon, dont la ſeptentrionale, qui ſepare ce Comté du Languedoc, porte le nom d'*Antipyrenées*. Au reſte, les Anciens ont quelquefois compris ſous les Pyrenées toutes les montagnes d'Eſpagne, qui en ſont effectivement des rameaux.

PYRMONT. *Pyrmontium.* Bourg celebre par ſes eaux minerales. Il eſt dans le Cercle de Weſtphalie, à ſix lieuës de Lemgow, vers le levant. Pyrmont eſt chef du Comté, qui porte ſon nom, ſitué au levant de celuy de Lemgow. Il appartient aux Comtes de Waldeck, à la reſerve de la petite ville de Lugde, dont les Evêques de Paderborne ſont les maîtres.

PATANA. *Patana.* Ville de l'Inde delà le Gange. Elle eſt ſur le golfe de Siam, dans la Preſqu'iſle de Malacca, environ à ſoixante lieuës de la ville de ce nom. Quelques uns la prenent pour la *Perimula* de Ptolemée, & elle eſt capitale du Royaume de Patane, qui eſt Mahometan, & tributaire du Roy de Siam.

PATAY. *Pataium*, quelquefois *Patavium.* Bourg de France, ſitué dans le Blaiſois, aux confins du Païs Chartrain, & de l'Orleanois, & à cinq lieuës d'Orleans, du côté du nort. Quelques uns prenent ce bourg pour l'ancien lieu nommé *Pitiacus.*

PATERA. *Patara.* Petite ville de la Natolie. Elle eſt ſur la côte du Menteſeli, à l'emboucheure du Xante. Elle fut autrefois celebre par ſon Oracle d'Apollon Pataréen, & elle eut enſuite un Evêché, ſuffragant de Mire.

PATERINGTON. *Pateringtonium.* Village du Comté d'Yorck, en Angleterre. Il eſt à l'embouchure de l'Humber, du côté du nort, à quatre lieuës de la ville d'Hul. On prend ce village pour l'ancienne *Pratorium*, petite ville des Pariſis, peuples de la Grand Bretagne.

PATERNO. *Paternum, Paternio*, anciennement *Hybla Major.* Bourg avec titre de Principauté. Il eſt dans la Vallée de Demona, en Sicile, au pied du mont Gibel, prés de la riviere de Jaretta, & à ſix lieuës des ruïnes de Catania, vers le couchant.

PATHMOS, BALMOSA, ou PATINO. *Pathmos.* Petite iſle de l'Archipel. Elle eſt environ à ſept lieuës de celle de Nicaria, vers le midi. S. Jean l'Evangeliſte y fût rélegué, & y écrivit ſon Apocalypſe, ſous l'Empire de Domitien, & ſous celuy de Nerva il retourna à Epheſe.

Q.

Q U.

QUADERNA DISTRUCTA. *Claterna, Cliterna.* C'étoit anciennement une petite ville de l'Emilie, en Italie. Ce n'eſt maintenant qu'un village du Bolonois, ſitué ſur la riviere de Quaderna, à deux lieuës de la ville de Boulogne, vers le levant.

QUADREA. *Quadrea.* Village du Ferrarois, ſitué ſur le Pô, à deux lieuës au deſſous de Ferrare. Quelques Geographes le prenent pour le lieu nommé anciennement *Caput Padi*, que les autres mettent au village de *Codegero*, ſitué ſur le Pô de Volana, à neuf lieuës au deſſous de Ferrare.

QUAKENBRUGGE. *Quakenbruga.* Petite ville du Cercle de Weſtphalie. Elle eſt dans l'Evêché d'Oſnabrug, aux confins de celuy de Munſter, ſur la riviere d'Haſſe, à neuf lieuës de la ville d'Oſnabrug, vers le nort.

QUANCHEU, QUANTUNG, ou CANTON. *Quancheum, Quantunia, Cantonia.* C'eſt une des principales villes de la Chine. Elle eſt capitale de la Province de Quantung, & ſituée ſur la riviere de Ta, un peu au deſſus de ſon embouchure, où elle a un bon port, fort frequenté par les Européens. Quangcheu a quatorze autres villes dans ſon Territoire; on luy donne de circuit quatre lieuës d'Allemagne, qui en font plus de ſix d'une heure de chemin; elle eſt fortifiée, & défenduë par deux bonnes citadelles. Elle a ſoûtenu un ſiége d'un an contre les Tartares, qui la prirent enfin par ſtratagemel'an 1650.

QUANGNAN. *Quangnanum.* Ville de la Chine. Elle eſt dans la Province d'Junan, aux confins du Royaume de Tunquin, dont elle dépend depuis pluſieurs années.

QUANGSI. *Quangſia.* C'eſt une ville de la Chine, ſituée dans la Province d'Junnan. Cette ville

avec

avec ſon Territoire, qui en renferme trois autres, appartient au Roy de Tunquin.

QUANGSI. *Quangſia.* Province de la Chine, ſituée entre celles de Quantung, d'Huquan, de Queicheu, d'Iunnan, & le Royaume de Tunquin. Il y a dans cette Province dix villes capitales d'autant de Contrées, & ſoixante dix-huit moindres. Queilin eſt la capitale de toute la Province; les autres ſont Kingyven, Pinglo, Gucheu, Sincheu, Nanning, Taiping, Suming, Chingan & Tincheu. Ces cinq dernieres, avec les Contrées qui en dépendent, appartiennent au Roy de Tunquin. Le Quangſi eſt la Province, où ſe fait la belle porcelaine. La matiere en eſt une pierre molle & blanche, qu'on reduit en une pouſſiere extremement fine, & qu'on petrit avec une eau ſinguliere, qui eſt trés-claire, & trés-nette. On fait les vaſes ſur la rouë; aprés qu'ils ſont ſéchés, on y aplique les couleurs, enſuite on paſſe ſur tout l'ouvrage deux ou trois couches d'une bouillie trés fine, faite de la même matiere que la porcelaine, & qui ſervant de vernis, augmente la blancheur & l'éclat des vaſes, leſquels aprés cela on fait cuire en un feu trés-lent, comme nos fayences. Au reſte outre la porcelaine blanche, on en fait encore de la jaune, dont perſonne n'a la liberté de ſe ſervir dans la Chine, que l'Empereur ſeul, de la griſe, qui eſt ſouvent hachée d'une infinité de petites lignes irregulieres, qui ſe croiſent, comme ſi le vaſe étoit par tout feſle. Enfin on en fait dans la Province de Fokiem de la *Noire*, qui eſt groſſiere, & qui ne vaut pas nôtre fayence. *Le Comte Nouv. Mem. de la Chine.*

QUANGTE, *Quangtum.* Ville de la Chine. Elle eſt aſſez grande, & aſſez bien peuplée, & ſituée dans la Province de Nanking, environ à vingt ſept lieuës de la ville de ce nom, vers le midi.

QUANGTUNG, CANTON. *Quantunia, Quantonia, Cantonia.* C'eſt la dixieme en ordre des Provinces de la Chine, & la plus conſiderable de celles, qui ſont vers le midi. Elle eſt entre celles de Fokien, de Kiangſi, d'Huquang, de Quangſi, & le Royaume de Tunquin. Elle eſt fort fertile, & fort peuplée, diviſée en dix Contrées, qui portent les noms de leurs capitales, & qui ont ſous leur juriſdiction ſoixante-treize autres villes. Quangcheu ou Canton eſt la capitale de toute la Province, dans laquelle on renferme la petite iſle, & la ville de Macao, ou Amacao.

QUANPING. *Quanpinga.* C'eſt une ville de la Chine. Elle eſt dans la partie meridionale de la Province de Peking. Elle y tient le ſixiéme rang, & elle a huit autres villes dans ſon Territoire.

QUANSING. *Quanſinga.* Ville de la Chine. Elle eſt entre des montagnes fort hautes, à la ſource de la riviere de Xangiao, dans la Province de Kiangſi, dont elle eſt la troiſiéme. On y fait du meilleur papier de la Chine, & elle a ſept autres villes dans ſon Territoire.

QUANTO. *Quantoa.* C'eſt une des cinq grandes Contrées de l'iſle de Niphon. Elle eſt bornée au couchant par le Jetſegen; & au levant par l'Ochio; la mer la baigne au nort, & au ſud. On y met neuf Royaumes, qui apparenment n'ont pas une fort grande étendué.

QUANTUNG. *Quantungus fluvius.* Riviere de la grande Tartarie. Elle coule du couchant au levant dans le Royaume de Niuche, au nort de la grande muraille de la Chine, & ſe décharge dans l'Ocean Oriental aux confins de l'Jupi. Mr. Witſen donne encore à cette riviere le nom de Schingal, & il y met la ville de Schingal vers ſa ſource, qu'il met au nort du deſert de Xamo. Au reſte quelques Geographes prenent cette riviere pour celle que les Anciens appelloient *Bantiſus* ou *Bautiſſus*; mais cela n'eſt pas fort certain.

QUAQUACUST. voyez *Coſte des Dents.*

QUARNER, golfe. voyez *Carnero.*

QUARS. voyez *Carin.*

QUARTEN. *Quartena.* Bourg avec Bailliage. Il eſt dans la Suiſſe, prés du lac de Vallenſtat, à deux lieuës de Glaris, vers le levant. Le Bailliage de Quarten n'eſt pas fort grand, & il appartient en commun aux Cantons de Glaris, & de Suits.

QUA[illegible] OFFICES, appellés par les Flamans Vier A[illegible]en, ce qui ſignifie la même choſe. *Quatuor ſyſtia.* C'eſt la partie orientale de la Flandre Hollandoiſe. Elle eſt entre le païs de Waes, & l'emboucheure occidentale de l'Eſcaut, & elle comprend quatre Territoires ou Offices, qui ſont Bochoute, Aſſenene, Axel, & Hulſt. Ses lieux principaux ſont le Sas de Gand, Hulſt, Axel, Terneuſe, & le fort Philippine.

QUATRE VILLES FORESTIERES. *Quatuor urbes Sylvatica.* Les quatre villes auxquelles on donne ce nom, parce qu'elles ſont dans la Forêt Noire, ſont Rheinfeld, Seckingue, Lauffembourg & Waldſchut. On les trouve le long du Rhin, entre Baſle & Zurzack. Ces villes avec leurs territoires, que l'on renferme dans le Brifgaw, ſont de l'ancien Domaine de la Maiſon d'Autriche. Les Suiſſes pour éloigner les armées de leurs frontieres, ont obligé l'Empereur, & le Roy de France de conſentir à la Neutralité de ces quatre places, pendant la guerre preſente.

QUATUMO. voyez *Quehatumo.*

QUEBEC. *Quebecum. Kebecum.* Ville de l'Amerique Septentrionale. Elle eſt la principale colo-

colonie des François, en la Nouvelle France, & elle eſt ſituée en partie ſur la riviere de Canada, & en partie ſur une colline voiſine. Celle-cy, beaucoup plus conſiderable que l'autre, a pluſieurs couvents de Religieux, un college de Jeſuites, un Evêché qui n'eſt ſuffragant d'aucun Archévêque, & une citadelle, où le Gouverneur de la Nouvelle France fait ſa reſidence ordinaire.

QUECHUCABI, vulcan. *Mons Quechucabus.* C'eſt une de ces montagnes, qui vomiſſent des flammes. Elle eſt parmi les Andes, dans le Chili, au levant de l'Archipel d'Ancud.

QUEDA. *Queda.* Ville des Indes, ſituée ſur la côte occidentale de la Preſqu'iſle de Malaca, vis à vis de la pointe ſeptentrionale de l'iſle de Sumatra. Queda eſt capitale d'un petit Royaume qui porte ſon nom, & elle a un port, fort frequenté par les Européens.

QUEDELINBOURG. *Quedelinburgum, Quintilliburgum.* Ville de la Haute Saxe, ſituée ſur la Secke, à trois lieuës d'Alberſtat, vers le midi. Il y a dans cette ville une celebre Abbaye, qui embraſſa la Confeſſion d'Augsbourg l'an 1539. Les Religieuſes de cette Abbaye doivent faire preuve de Nobleſſe de huit quartiers, & leur Abbeſſe a rang parmi les Prelats du Rhin, dans les Dietes de l'Empire. Elle étoit autrefois Souveraine de la ville, & de ſon Territoire, maiſelle n'y a plus que la baſſe juſtice, la Souveraineté appartenant à l'Electeur de Saxe.

QUEENES, le Comté de Queenes ou de la Reine. *Comitatus Regina.* Contrée de la Lagenie, en Irlande. Elle eſt entre les Comtés de Kings, de Kildare, de Wicklo, & de Kilkenni. Elle peut avoir neuf lieuës de long, & autant de large, Queeneſtowne en eſt le ſeul lieu un peu conſiderable.

QUEENESTOWNE ou MARIBOROUG. *Reginopolis, Mariaburgum.* Ville capitale du Comte de Queenes, en Irlande. Elle eſt à ſix ou ſept lieuës de Kildare, vers l'occident meridional, & elle a entrée dans le Parlement d'Irlande.

QUEHATUMO, cap. *Quehatumum caput*, anciennement *Sepias Extrema.* Cap de la Theſſalie, en Grece. Il eſt ſur le golfe d'Armiro, au levant de la ville de Demetriade. Il y a ſur ce cap la petite ville de Quehatumo, que l'on prend pour l'ancienne *Sepias*, ou pour l'ancienne *Æantium*, qui étoient deux lieux voiſins l'un de l'autre.

QUEICHEU. *Queicheu.* Province de la Chine, ſituée entre celles d'Huquang, de Sucheu, d'Junnan, & de Quangſi. Cette Province eſt fort montagneuſe, ce qui n'empêche pas qu'elle ne ſoit aſſez peuplée. Elle renferme huit Contrées, qui ont leurs capitales, & ſoixante & quinze autres villes. Celle de Queyang eſt capitale de toute la Province.

QUEICHEU. *Queicheum.* Ville de la Chine. Elle eſt ſituée ſur le Kiang, dans le Suchuen, dont elle eſt la ſixtéme. Elle a douze autres villes ſous ſa Juriſdiction.

QUEILIN. *Queilinum.* Ville de la Chine. Elle eſt ſur la riviere de Quei, dans le Quangſi dont elle eſt la capitale. Queilin eſt une grande ville, & elle en a huit autres ſous ſa Juriſdiction.

QUEITE. *Queita.* Ville de la Chine. Elle eſt la ſeconde de la Province d'Honan, & elle a huit autres v les ſous ſa Juriſdiction.

QUEIYANG. *Queiyanga.* Ville de la Chine. Elle eſt ſituée entre les montagnes, dans la Province de Queicheu, dont eſt la capitale. Elle a ſous ſa Juriſdiction particuliere dix-huit autres villes.

QUELHAT. voyés *Calajate.*

QUELPARTS. *Quelpartia.* Iſle de l'Ocean Oriental. Elle eſt à douze lieuës de la pointe de la Corée, vers le midi, ſon circuit eſt de quinze lieuës, ſa ville capitale Moggan, ou Mocxo, & ſon maître le Roy de Corée.

QUERASQUE. voyez *Cherasco.*

QUERCY. *Cadurcenſis Tractus.* Province de France. Elle eſt bornée au nort par le Limoſin; au levant par l'Auvergne, & par le Rouergue; au midi par le Languedoc, & au couchant par l'Agennois, & par le Perigord. Cette Province eſt fertile en blé, en vin, & en fruits. On la diviſe en *Haut* & *Bas Quercy*; le premier eſt au nort du Lot, & le dernier au midi. Cahors en eſt la ville capitale, les autres ſont Montauban, Lauzerte, Figeac, Gordon, & Martel.

QUERNFURT. *Quernfurtum.* Bourg du Comté de Mansfeld, en Thuringe. Il eſt entre la ville de Mansfeld, & celle de Naumbourg, à cinq lieuës de chacune. Quernfurt a eu autrefois des Comtes, dont ceux de Mansfeld ſont deſcendus.

QUERS, cap de Quers. voyez *Cadagues.*

QUESNOY. *Quercetum.* Petite ville, fortifiée, & deffenduë par une citadelle. Elle eſt dans le Haynaut François, entre Landrecy, & Valenciennes, à deux lieuës de celle-cy & à trois de l'autre.

QUIERS, CHIERS. *Cherium, Chierium.* Petite ville des Etats de Savoye. Elle eſt dans le Piemont Propre, à deux lieuës de Turin, vers le levant.

QUIETO. *Quatus, Namportus.* Riviere de l'Iſtrie. Elle la traverſe preſque toute du levant au couchant, & ſe décharge dans le golfe de Veniſe, prés de Citta Nova.

QUILLEBEUF. *Quillebovium.* Bourg défendu

par un petit fort. Il eſt dans la Normandie, ſur la Seyne, à huit lieuës au deſſous de Roüen.

QUILMANCE. *Quilmanſa.* Ville de l'Ethiopie. Elle eſt dans la côte d'Ajan, prés du Zanguebar, & à l'embouchure du Quilmanci, entre Melinde, & Magadoxo.

QUILMANCI. *Quilmancus Raphus.* Riviere qui a ſa ſource dans l'Abiſſinie, où elle porte le nom d'Oby, enſuite entrant dans la côte d'Ajan, elle baigne Barraboa, & ſe décharge dans la mer de Zanguebar, à Quilmanci.

QUILOA. *Quiloa*, anciennement *Rapta.* Ville de Zanguebar, en Afrique. Elle eſt fortifiée, défenduë par une petite citadelle, & ſituée ſur une iſle, qui porte ſon nom, entre Monbaze, & Melinde. Cette Quiloa appartient aux Portugais; mais il y en a un autre en terre ferme, qu'on appelle la vieille Quiloa, & qui eſt capitale du Royaume de Quiloa, lequel a ſon Roy particulier, Mahometan de Religion.

QUIMPER, QUIMPER-CORANTIN, CORNOUAILLE. *Corofopitum*, autrefois *Curioſolita.* Ville de France. Elle eſt dans la Bretagne, ſur l'Oder, à vingt & trois lieuës de Vennes, vers le couchant. Quimper a un Evêché ſuffragant de Tours.

QUINGEY. *Quingium.* Bourg avec Baillage. Il eſt dans le Comté de Bourgogne, ſur le Louve, à ſept lieuës de Dole, vers le levant, & à quatre de Beſançon, vers le ſud.

QUINOBI. voyez *Ginopoli.*

QUINSAY, KINGSU. *Quinſeum.* Marc Paul de Veniſe a donné ce nom à la ville capitale de la Chine. Il a dit qu'elle avoit cent mille, c'eſt à dire, trente-trois lieuës de circuit, & douze mille ſoixante ponts. Il y a bien d'apparence que ce voyageur s'eſt trompé dans ſon compte; car on ne voit dans toute la Chine aucun veſtige d'une ville auſſi vaſte. Quelques-uns croyent qu'il a voulu parler de Pecking, mais Martin Martinius prétend que c'eſt d'Hangcheu, qui eſt une grande ville, & qui ayant été le ſiége des Rois de la Chine, vers l'an 1300. peut avoir été appellée *Kingſay*, ou *Kingſu*, qui ſignifie la *ville Royale.*

QUINOCUNI. *Quinocunum.* Ville de l'iſle de Niphon. Elle eſt capitale d'un petit Royaume, qui porte ſon nom, & ſituée ſur la côte meridionale de la Contrée de Jetſengo.

QUINTIANA, QUINZANO. *Quintianum.* Village de l'Etat de Veniſe. Il eſt dans le Breſſan, prés de la frontiere du Cremonois, au nort de la ville de Cremone.

QUINTIN. *Quintinum.* Bourg de France, ſitué dans la Bretagne, à quatre lieuës de S. Brieux, vers le midi.

QUIPIA, ou ACLIBIA. *Clypea, Clupea.* C'étoit anciennement une ville de l'Afrique Propre. Elle fût Epiſcopale, ſuffragante de Cartage. Elle eſt aujourdhuy peu conſiderable. On la trouve dans le Royaume de Tunis, ſur la côte occidentale du cap de Bone, où elle a un port, à vingt lieuës de Tunis, vers le ſeptentrion oriental.

QUIR, la Terre de Quir, ou la Terre Auſtrale du S. Eſprit. *Quiri Regio, Terra Auſtralis Spiritus Sancti.* C'eſt une côte, qui a été découverte dans la mer Pacifique, entre le dixiéme, & le vingtiéme dégrés de latitude meridionale, environ à vingt lieuës de la Nouvelle Guinée, en tirant vers le Perou. Ferdinand de Quiros, Eſpagnol, la découvrit l'an 1606. & luy donna le nom de *Terre Auſtrale du S. Eſprit.* On luy fait maintenant porter le ſien, l'appellant *Terre de Quir* ſur toutes les cartes.

QUIRIQUINA. voyez *Aviquirina.*

QUISNA. *Quiſna*, Riviere de la Preſqu'iſle de l'Inde deça le Gange. Elle a ſa ſource, ſelon les cartes de Sanſon, vers la ville de Biſnagar, & aprés avoir traverſé une partie du Royaume de ce nom, elle entre dans celuy de Golconde, & ſe décharge dans le golfe de Bengale, à Maſulepatan.

QUISO, QUISSA. *Ciſſa.* Riviere de la Georgie, en Aſie. Elle ſe décharge dans la mer Noire, à vingt-cinq lieuës de l'embouchure du Faſſo, vers le midi.

QUITAVA, QUITEVA. *Quitava Regnum.* Royaume avec une petite ville de même nom. Il eſt ſur la côte orientale des Caffres, entre celle de Zanguebar, & le Royaume de Sofala. On dit que le Royaume de Quiteve dépendit autrefois de celuy de Monomotapa.

QUITO, ou S. François de Quito. *Quitoa, Quitum, Fanum S. Franciſci de Quito.* Ville du Perou, capitale de l'Audience de Quito, & ſituée vers les ſources de l'Amazone, fort prés de la ligne Equinoctiale, environ à deux-cens-cinquante lieuës de Lima, vers le nort. Quito eſt une grande ville, qui a un Evêché ſuffragant de Lima, une Univerſité, & une Audience, ou Tribunal Souverain de la Juſtice. On voit ſur la montagne, au pied de laquelle eſt Quito, le Vulcan de Pinta, qui eſt une de ces montagnes, qui vomiſſent des flammes.

QUITO, LE QUITO. *Quitoa, Quitenſis Provincia.* Province du Perou. Elle eſt bornée au levant par le Popayan, les Quixos, & les Pacamores; & au midi par le Perou Propre; la mer du Sud la baigne au couchant, & au nort. On luy donne quatre-vingts lieuës de long, & trente-cinq de large. Elle eut autrefois ſes Rois propres, les

Incas

Incas du Perou la subjugerent. Les Eſpagnols en ſont maintenant les maîtres; ils y ont pluſieurs colonies, dont la Ville de Quito eſt la principale.

QUITO, l'Audience de Quito. *Quitenſis Præfectura.* On comprend ſous ce nom pluſieurs Provinces de l'Amerique Meridionale, qui dépendent de l'Audience ou Parlement de Quito. Elles ſont le Quito Propre, les Paçamores, les Quixos, & la partie meridionale de Popayan. Quito en eſt la capitale, & le Siége de l'Audience.

QUIVIRA. *Quivira.* C'eſt un Païs de l'Amerique Septentrionale, fort peu connu. Quelques-uns l'ont mis au nort de la Californie, vers le Jedſo; mais on le place plus communement, entre le vieux, & le nouveau Mexique, & la Floride. On dit que les Eſpagnols étant entrés dans ce Païs, & n'y ayant pas trouvé des richeſſes, comme ils ſe l'étoient promis, en ont laiſſé les habitans en repos.

QUIXOS. *Quixorum Regio.* C'eſt une Province de l'Amerique Meridionale. Elle eſt entre celles de Popayan, de Quito, de Paçamores. & de Canela. Les Eſpagnols l'ont découverte l'an 1557. & ils y ont les Colonies de Baeça, d'Archidona, d'Avila, & de Serville de l'Oro.

R.

R A.

RAAB, RAB. *Arrabo.* Riviere qui a ſa ſource dans la Stirie, vers la ville de Gracz, traverſe une partie de la Baſſe Hongrie, y forme l'Iſle de Raab, en Latin *Arrabo Inſula*, au deſſous de laquelle elle baigne Javarin, & s'y décharge dans le Danube.

RAAB, RAB. voyez *Javarin.*

RAB. voyez *Arbe.*

RABASTEIN. *Rapiſtanum.* Bourg de l'Albigeois, en Languedoc. Il eſt ſur la riviere de Tarn, à ſept ou huit lieuës au deſſous d'Alby.

RABATH. *Rabatha*, anciennement *Oppidum Novum*, *Oppinum.* C'étoit anciennement une ville de la Mauritanie Tingitane. Elle eſt maintenant dans le Royaume de Fez, entre la ville de ce nom, & celle de Tanger, à vingt-cinq lieuës de la premiere, & à vingt-une de la derniere.

RABBA, RABBATH. *Rabba*, *Rabbath*, *Animana*, *Aſtarte.* C'étoit anciennement la ville capitale des Hammonites. Elle étoit ſituée au pied des montagnes de Galaad, ſur le Torrent de Jaboc, & dans la Tribu de Gad. Cette ville fût priſe par le Roy David, qui la ruïna. Ptolemée Philadelphe la rétablit, & luy donna le nom de Philadelphie, qui ſe communica à tout ſon Territoire.

RACANELLO. *Racanella*, anciennement *Cyliſtarnus.* Petite riviere de la Calabre Citerieure. Elle baigne Caſſano, & ſe décharge dans le golfe de Tarente.

RACHSTAT. voyez *Raſtat.*

RACKELSPURG. *Rackelburgum*, *Racoſpurgum*, anciennement *Raclitanum*, *Alicanum*, *Haclitanum.* C'étoit anciennement une ville de la Haute Pannonie. Elle eſt maintenant dans la Baſſe Stirie, ſur le Muer, à neuf lieuës au deſſous de Gracz. Rackelſpurg eſt une place bien fortifiée.

RACONI, ou RACOGNINI. *Raconiſium.* Petite ville des Etats de Savoye. Elle eſt dans le Piedmont Propre, ſur la riviere de Grana, entre Savillan, & Carmagnole, à deux lieuës de chacune.

RACLIA. *Heraclea.* Iſle de l'Archipel. Elle eſt entre celles de Nio, & de Pario. Son circuit n'eſt que de trois lieuës; elle a été habitée, mais elle eſt maintenant deſerte.

RADICOFANI, RADICOFE. *Radacophanum.* Petite ville du Sienois, en Toſcane. Elle eſt entre Siene, & Aqua Pendente, à douze lieuës de la premiere, & quatre de la derniere. Elle eſt défenduë par une bonne citadelle, ſituée ſur une colline voiſine.

RADINI. voyez *Stromona.*

RADNOR, *Radnoria.* Petite ville avec un vieux château. Elle eſt capitale du Comté de Radnor, & ſituée ſur le Somegill, entre Hereford, Brecknock & Montgomery, à ſix lieuës des deux premieres, & à cinq de la derniere.

RADNOR-SHIRE, ou le Comté de Radnor. *Radnoria.* Contrée de la Principauté de Galles, en Angleterre. Elle eſt entre les Comtés de Montgomery, de Cardigan, de Brecknock, & d'Hereford. Ce Païs fait une eſpece de triangle, qui n'a que dix lieuës dans ſa plus grande étenduë. Il eſt montagneux, & chargé de bois, & il n'a pas d'autre ville que Radnor, qui en eſt la capitale.

RADOM. *Radomia.* Ville avec Chaſtellenie. Elle eſt dans le Palatinat de Sandomir, en Pologne, à vingt lieuës de la ville de Sandomir, vers le nort.

RAGGIVOLO. *Raggivolum.* Bourg de la Lombardie. Il eſt dans le Mantuan, entre Mantouë & Regio, à quinze lieuës de chacune. On conjecture que les *Regiates*, peuples de la Gaule Ciſalpine, en étoient les habitans, & que ſon nom en eſt une marque.

RAGLINS, ou RATIN. *Ricina*, *Ricnea.* Iſle

d'Irlande. Elle n'eſt ſeparée de la côte ſeptentrionale du Comté d'Antrim, que par un petit détroit. Il n'y a qu'un château, & quelques villages.

RAGUSA. *Raguſa*, anciennement *Hybla Minor*, *Hareа*. C'eſt un ancien bourg de la Sicile. Il eſt dans la Vallée de Noto, près de la riviere de Maulo, à cinq lieuës de ſon embouchure dans la mer d'Afrique.

RAGUSA, riviere. voyez *Maulo*.

RAGUSAN. *Raguſina Ditio*. C'eſt une Republique de la Dalmatie. Elle peut avoir vingt-deux lieuës le long de la côte du golfe de Veniſe, & huit dans ſa plus grande largeur; les iſles de Meleda, & de Curzola dépendent de cette Republique, qui eſt ſous la protection du Turc, & ſes lieux principaux ſont Raguſe capitale, & Stagno.

RAGUSE, ou DOBRONIK. *Raguſia*, *Raguſium*, autrefois *Rauzium*, *Rhauzium*. Ville capitale du Raguſan, en Dalmatie. Elle eſt ſur une petite Preſqu'iſle, baignée par le golfe de Veniſe, à dix-ſept lieuës de Cattaro, vers le couchant. Raguſe n'eſt pas une grande ville. On ne luy donne au plus que deux mille de circuit; elle eſt bien bâtie, mais ſans magnificence. Elle eſt forte, principalement par ſa ſituation; ayant du côté de la terre une montagne inacceſſible, & étant défenduë par un bon fort du côté de la mer. Elle eſt Archiepiſcopale, & Republique, tributaire du Turc, à qui elle paye 12500. écus de Hongrie par an, moyennant laquelle ſomme les Raguſins ſont exemps de tout tribut, & de toutes charges dans les Etats du Grand Seigneur, où ils font beaucoup de commerce. Cette Republique a ſon Doge, comme celle de Veniſe; mais pour l'empecher de rien entreprendre contre la liberté du Païs, on ne le laiſſe qu'un mois en charge. Raguſe eſt ſujette aux tremblements de terre. Elle en fût ébranlée l'an 1634. & fort endommagée l'an 1667. On voit à deux lieuës de Raguſe, vers le levant, le village de *Raguſi Vecchio*, qui eſt l'ancienne *Epidaurus*, ou *Epidaurum*, des ruïnes de laquelle la Nouvelle Raguſe a été bâtie.

RAJALBUTO. *Rajhalbutum*. Bourg de la Vallée de Demona, en Sicile. Il eſt ſur la riviere de Jaretta, à quatre lieuës du pied du mont Gibel. Quelques Geographes prenent Rajalbuto pour l'ancienne petite ville, nommée *Sergentium* & *Hergentum*, que d'autres placent à Citadella, lieu ruïné de la Vallée de Noto, à trois lieuës de celuy-cy, vers le midi.

RAIAS. *Raia*. Village de la Caſtille Nouvelle, en Eſpagne. On le met entre Madrid, & Siguença, & on le prend pour l'ancienne *Thermida*, petite ville des Carpetans.

RAIN. *Raina*. Petite ville du Duché de Baviere. Elle eſt fortifiée, & ſituée près du Danube, & du Lech, à deux ou trois lieuës de Donawert, du côté du levant. On prend Rain pour l'ancienne *Claromna*, petite ville de la Vindelicie.

RAIN. *Raina*. Petite ville de la Stirie. Elle eſt dans le Comté de Cilley, en une belle campagne, aux confins de la Carniole, & de la Croatie.

RAIN, ou RIAN. *Rainus*, ou *Ruanus Sinus*, anciennement *Auravannus*. C'eſt un petit golfe de la mer d'Irlande. Il s'avance dans les côtes du Comté de Gallovay en Ecoſſe, du nort au ſud, vers la Baye de Glenluce, dont il n'eſt ſeparé que par un petit iſthme.

RAKONICK. *Raconicum*. Ville de la Boheme. Elle eſt capitale d'un cercle, qui porte ſon nom, & ſituée à neuf ou dix lieuës de Prague, vers le couchant.

RAMA. *Ramia*, *Rama*. C'eſt une petite Contrée de l'Herzegowine, en Dalmatie. Elle eſt au couchant de la riviere de Narenta, & autour de celle de Rama. Ses lieux principaux ſont Riapci, & S. Pietro di Rama. On dit que le nom de Rama entre dans les titres des Rois de Hongrie, & qu'il y ſignifie toute la Boſnie.

RAMA. *Rama*. C'étoit une petite ville de la Tribu de Benjamin, en Judée. Elle étoit à trois lieuës de Jeruſalem, vers le nort oriental. Les Babiloniens y aſſemblerent ceux des habitans de Jeruſalem, & de la Judée, qu'ils vouloient emmener captifs en Caldée, *Jer.* 40. Quelques Geographes la prenent pour l'ancienne *Harma* ou *Horma*, *Joſ.* 19. 4.

RAMA, RAMATHA. voyez *Arimathie*.

RAMBERSVILLERS. *Rambervilleria*, *Ramberti Villa*. Petite ville, ou bourg de la Lorraine. Ce lieu eſt ſur la riviere de Mortagnes, à neuf lieuës de Marſal, vers le midi.

RAMBOUILLET. *Rambolietum*. Bourg de la Beauce, en France. Il eſt à quatre lieuës de Nogent le Roy, vers le levant. Il y a dans ce lieu un grand château, où le Roy François I. mourut l'an 1547.

RAME. *Rama*, *Rame*, *Roame*. Ancien bourg des Ebrodunciens, ſitué dans les Alpes Cottiennes. C'eſt maintenant un village du Dauphiné, ſitué ſur la Durance, à deux lieuës au deſſus d'Ambrun, près du paſſage des Alpes, qu'on appelle le *Pertuis Roſtan*.

RAMEDAN, cap. *Ramedanum caput*, anciennement *Andanis Promontorium*. Cap de la Barbarie. Il eſt vers le milieu de la côte du Barca, près de la ville de Salone.

RAMORU. *Ramerucum*, *Ramerudum*. Bourg de la Champagne, en France. Il eſt ſur l'Aube, à ſix lieuës de Troyes, vers le nort.

RAMMEKENS, ou ZEEBURG. *Ramua, Zeeburgum.* C'eſt un chaſteau conſtruit par l'Empereur Charles Quint. Il eſt ſur la côte meridionale de l'iſle de Walcheren, en Zeelande, environ à une lieuë de Fleſſingue, & de Middelbourg.

RAMOTH GALAAD. *Ramoth Galaad.* C'étoit anciennement une ville de la Judée. Elle étoit dans la Tribu de Gad, prés du Jaboc, à onze lieuës de Bethſan, vers le levant. Cette ville étoit une de celles, qui ſervoient de refuge, ou d'azile aux meurtriers involontaires.

RAMPANO. voyez *Caſtel Rampano.*

RAMPO. voyez *Caſtel Rampo.*

RANALS. *Ranalſa.* Il y a deux iſles de ce nom entre les Orcades; la *Nort Ranals*, qui eſt une des plus ſeptentrionales, & la *South-Ranals*, qui eſt des plus meridionales, n'etant ſeparée de l'Ecoſſe que par le petit détroit de Pichtland. Elles ſont toutes deux fort petites, & peu conſiderables. On prend la South-Ranals pour l'*Ocetis* de Ptolemée, que quelques uns pourtant prétendent être l'iſle d'*Hoye*, qui eſt au couchant de la South-Ranals.

RANDASSO. *Randaxzum, Randatium.* Petite ville de la Vallée de Demona, en Sicile, ſituée ſur la riviere de Cantara, au pied du mont Gibel, du côté du nort. On croit que cette ville eſt l'ancienne *Tiſſa*, *Thiſſe*, laquelle pourtant quelques uns mettent à *Tiſſa*, village de la même Vallée, prés de Gangi.

RANDERSEN, *Randerſium, Randruſium.* Petite ville du Danemarc. Elle eſt dans la Jutie Septentrionale, ſur la riviere de Gute, à ſix lieuës d'Arhuſen, vers le nort.

RANGNIT. *Ragnitia, Ragnetum.* Petite ville de la Pruſſe Ducale. Elle eſt vers les confins de la Samogitie, ſur la riviere de Niemen, à vingt deux lieuës de Konigsberg, vers le levant.

RANTZOW. *Rantzovia.* C'eſt un chaſteau de la Wagrie. Contrée du Holſthein. Il eſt à trois lieuës d'Eutin, du côté du nort. Ce lieu a donné le nom aux Comtes de Rantzow, l'un deſquels fût fait Maréchal de France l'an 1645.

RAON. *Ranum.* Il y a deux bourgs de ce nom dans la Lorraine. *Raon ſur Plaine* eſt à la ſource de la Plaine; *Raon l'Eſtape* eſt à l'emboucheure de la même riviere dans la Meurte, environ à douze lieuës au deſſus de Nancy.

RAPALLO. *Rapallum.* Petite villeavec un bon port. Elle eſt dans l'Etat de Genes, ſur le golfe de Rapallo, à cinq ou ſix lieuës de la ville de Genes, vers le levant.

RAPERSCHWYL. *Raperſvila, Ruperti Villa.* C'eſt une jolie ville de la Suiſſe. Elle eſt fortifiée, défenduë par un chaſteau, & ſituée ſur le lac de Zurich, à cinq ou ſix lieuës de la ville de ce nom, vers le midi oriental. Cette ville, où l'on paſſe le lac ſur un pont de bois de dix-huit cents-cinquante pas de long, a eu autrefois ſes Comtes particuliers; la Maiſon d'Aûtriche la poſſeda auſſi; mais l'an 1458. quelques Cantons Suiſſes s'en emparerent. Elle a depuis joui de ſes anciens privileges, ſous leur protection.

RAPHEI. *Raphea.* Bourg de la Grece. Il eſt ſur la côte orientale de la Livadie, à quinze lieuës de la ville d'Athenes, & il a un petit port, appellé anciennement *Panormus Portus.*

RAPHIDIN. voyez *Rephidim.*

RAPO, ROPOE. *Raphoa, Rapa, Rapota.* C'étoit autrefois une petite ville, maintenant ce n'eſt qu'un village avec Evêché, ſuffragant d'Armagh. Il eſt dans l'Ultonie, en Irlande, à cinq ou ſix lieuës de Londonderry, vers le couchant meridional.

RAPOLLA. *Rapolla.* Petite ville Epiſcopale, avec titre de Duché. Elle eſt dans la Baſilicate, Province du Royaume de Naples, à cinq lieuës de Cirenza, dont ſon Evêché eſt ſuffragant, le 8. Septembre 1694. un tremblement de terre abbatit à Rapolla une centaine de maiſons. & en ébranla un grand nombre d'autres.

RAPOLSTEIN, RIBAUPIERE. *Raboldi Rupes.* Petite ville de la Haute Alſace, ſituée à trois lieuës de Colmar, vers le nort. Rapolſtein eſt capitale d'une grande Seigneurie qui conſiſte en ſept Bailliages, où l'on voit S. Bilt, Rapolswihr, Kintsheim, Amerſwir, Gemer, Sultzbach, Ste. Marie aux mines, & Zellenberg. Elle eſt une dépendence de la Principauté de Birkenfeldt.

RAPPIN. voyez *Ruppin.*

RAS DE BLAQUERT ou d'ALDERNAY. *Ebodia Fretum.* C'eſt un petit détroit de la mer de Bretagne. Il eſt entre l'iſle d'Aldernay, & le cap de la Hogue, en Normandie.

RASAMUZAR. *Raſamuzarium caput* anciennement *Apollinis Promontorium.* Cap de la côte de Barbarie. Il eſt dans le Royaume de Tunis, au ſeptentrion de Biſerte, ou Benſerte, vis à vis de l'iſle de Sardaigne.

RASAOSEN. le cap de Raſaoſen, ou de Rozat. *Raſaoſenum caput*, anciennement *Phycus Promontorium.* Cap de la côte de la Barbarie. Il eſt dans le Royaume de Barca, à l'entrée du golfe de Sidra, & au nort de la ville de Barca.

RASAOTIN, ou ROXATIM. *Raſaotinum caput.* Cap de la côte de Barca, en Barbarie. Il eſt prés de l'embouchure du Nachel, & de la ville de Tocara, du côté du levant & il prend ſon nom du village de Raſaotin, qui étoit anciennement

ment une ville de la Marmarique, appellée *Cherſoneſus Magna*.

RASCARANCHI, le Cap Raſcaranchi, ou Scalami. *Raſcaranchium*, ou *Scalamium Promontorium*. Ce cap eſt en la côte meridionale de la Vallée de Noto, Province de la Sicile. Il eſt tout environné de petites iſles, & ſitué à deux lieuës de Camarana, vers le levant. On l'appelloit anciennement *Bucra Extrema*.

RASCIE. *Raſcia*. C'eſt une Contrée de la Turquie en Europe. Elle eſt la partie ſeptentrionale de la Servie, elle prend ſon nom de la riviere de Raſca, qui ſe décharge dans la Morawe. Ses principales villes ſont Belgrade, Semendrie, & Galombaz. Ce païs a eu autrefois ſes Rois particuliers.

RASLAPHE. *Rhaſapha*, *Rheſapha*. Ancienne petite ville de la Syrie. Elle eſt Archiépiſcopale, & ſituée prés de l'Euphrate, vers les confins de l'Arabie Deſerte.

RASOCALMO, le cap Raſocalmo, ou Martello. *Raſocalmum Promontorium*, anciennement *Halacrium*, *Phalacrium*. Cap de la Vallée de Demona, en Sicile. Il eſt ſur la côte ſeptentrionale, prés du bourg de Raſocalmo, au couchant du cap de Faro, & au nort de la ville de Meſſine.

RASTAT. *Raſtadium*. Bourg de l'Archévêché de Saltzbourg, Province du Cercle de Baviere. Il eſt ſur la riviere d'Ens, aux confins de l'Aûtriche, & de la Stirie, & à dix-huit lieuës de la ville de Saltzbourg, vers le levant.

RASTAT. *Raſtatum*, *Raſtadium*. Ville du Marquiſat de Bade, en Souabe. Elle étoit autrefois Imperiale & libre; mais elle dépend maintenant des Marquis de Bade, & elle eſt ſituée ſur le Murg, à une lieuë & demi de la ville de Bade, vers le nort.

RASUNTZ. *Raſuntium*. Petite ville de la Mazovie, en Pologne. Elle eſt dans le Palatinat de Ploczko, à neuf lieuës de la ville de ce nom, vers le nort oriental.

RATENOW. *Ratenovia*. Petite ville de la Moyenne Marche de Brandebourg. Elle eſt aux confins du Duché de Magdebourg, ſur l'Hawel, à ſept lieuës au deſſus de la ville de Brandebourg.

RATIBOR. *Ratiboria*. Petite ville avec une ancienne citadelle. Elle eſt dans la Sileſie, ſur l'Oder, à onze lieuës au deſſus d'Oppelen. Ratibor eſt capitale d'un Duché, ou d'une Principauté qui porte ſon nom, & qui eſt entre celles d'Oppelen, de Troppow, de Teſchen, & la Baronie de Pleſs.

RATISBONE, en Allemand Regensbourg. *Ratiſbona*, *Ratiſpona*, anciennement *Auguſta Tiberii*, *Reginum*, *Regina*, *Regina Caſtra*. Ville du Cercle de Baviere. Elle eſt ſur le Danube, vis à vis de l'emboucheure du Regen, dont elle a pris ſon nom. Elle eſt entre Straubing, & Ingolſtat, à dix lieuës de celle-cy, & à huit, de l'autre. Ratisbone étoit autrefois la capitale de la Baviere, l'Empereur Frideric I. la mit l'an 1182. au rang des villes Imperiales, & elle eſt la premiere de celles du Banc de Souabe. Elle eſt grande, bien bâtie, bien fortifiée, & une des plus celebres de l'Allemagne, à cauſe des Dietes de l'Empire, qui s'y tiennent ordinairement. Le Magiſtrat de cette ville eſt Proteſtant, & il n'y a que les Proteſtant qui puiſſent y avoir droit de Bourgeoiſie. Les Catholiques Romains y tiennent pourtant l'Egliſe Cathedrale, & quelques autres. Il y a dans cette ville trois Abbayes, celle de S. Emmeran, & celles du Haut & du Bas Munſter; l'Abbé de la premiere & les Abbeſſes des deux autres, ont rang entre les Prélats de l'Empire.

RATISBONE, l'Evêché de Ratisbone. *Ratiſbonenſis Epiſcopatus*. C'eſt un petit Etat d'Allemagne, enclavé dans le Duché de Baviere, & ſitué le long des deux bords du Rhin. Il n'a pas davantage de huit lieues du couchant au levant, & d'une ou deux du nort au ſud. Ratisbone n'en dépend pas, & Werth, reſidence ordinaire de l'Evêque, en eſt le lieu principal. Au reſte l'Evêque de Ratisbone poſſede quelques terres en Aûtriche, il eſt Prince de l'Empire, & n'eſt ſuffragant d'aucun Archévêque.

RATOLFZELL. *Cella*, *Ratolfi Cella*. Petite ville du Landgraviat de Nellenbourg, en Souabe. Elle eſt ſur le bord ſeptentrional du lac de Zell, à quatre lieues de Conſtance, vers le couchant.

RATTENBEY, ou RUNDNEBY. *Rundea*. C'eſt une petite ville du Danemarc. Elle eſt ſituée ſur la côte occidentale de l'iſle de Bornholm.

RATTONEAU, ou l'iſle de S. Eſtienne. *Rattonea* ou *Inſula S. Stephani*. C'eſt une petite iſle de la Provence. Elle eſt à une lieue de Marſeille, & n'a rien de conſiderable que le fort de Rattoneau, bâti pour la ſeureté de la Rade de Marſeille, de même que le Chaſteau d'If.

RATZEBOURG. *Raceburgum*, *Ratzeburgum*. Ville capitale de la Principauté de Ratzebourg, en Baſſe Saxe. Elle eſt enclavée dans le Duché de Lawenbourg, & ſituée dans un petit lac, entre la ville de Lawenbourg, & celle de Lubeck, à cinq lieues de la premiere, & à quatre de la derniere. Ratzebourg eſt défendue par un bon chaſteau, qui appartenoit au Duc de Lawenbourg, avec une partie de la ville, le reſte apartenant au Duc de Swerin. Aprés la mort du dernier Duc de Lawenbourg, arrivée l'an 1689. le Duc de Zell s'em-

s'empara de cette ville, & la fit fortifier, mais l'an 1693. le Roy de Danemark l'obligea à démolir les nouvelles fortifications, aprés l'avoir bombarbée, & presque ruïnée.

RATZEBOURG, la Principauté de Ratzebourg. *Raceburgenſis, Ratzeburgenſis Principatus.* C'eſt un petit Etat de la Baſſe Saxe, renfermé dans le Duché de Lawenbourg. C'étoit autrefois un Evêché ſuffragant de Breme, il fut enrichi des biens des Comtes de Ratzebourg : aprés la mort de Godeſcal de Ratzebourg ſon Evêque, & le dernier de ſa maiſon, Chriſtophle de Meckelbourg ſon 30. Evêque y introduiſit la Confeſſion d'Ausbourg, & il fut enfin ſecularisé, & cedé avec le titre de Principauté par la paix de Weſtphalie, aux Ducs de Meckelbourg Swerin. La ville de Ratzebourg n'en dépend qu'en partie.

RAVA. *Rava.* Ville de la grande Pologne, ſituée ſur la petite riviere de Rava, environ à vingt lieues de Warſovie, du côté du couchant. Rava eſt une ville toute bâtie de bois, & defendue par une aſſez bonne citadelle. Elle eſt capitale du Palatinat, qui porte ſon nom, & qui eſt entre celuy de Lencici, & la Mazovie.

RAVE, RAVEI. voyez *Rowey.*

RAVELLO. *Ravellum, Rabellum.* Ville du Royaume de Naples, ſituée dans la Principauté Citerieure, à trois lieues de Salerne, vers le couchant. Ravello a un Evêché, ſuffragant de Salerne. Son Dioceſe étoit renfermé dans les murailles de la ville, mais l'an 1603. on l'etendit, en luy uniſſant l'Evêché de Scala.

RAVENICZEN. voyez *Vendenis.*

RAVENNE. *Ravenna.* Ville de l'Etat de l'Egliſe, en Italie. Elle eſt Archiépiſcopale, capitale de la Romagne, & ſituée à l'emboucheure du Montone dans le golfe de Veniſe, à quinze lieues de Boulogne, vers le levant. Ravenna eſt une ville fort ancienne, les Italiens la nomment pour cette raiſon, *Ravenna l'Antiqua.* Elle a été autrefois fort celebre; les *Exarches*, c'eſt à dire, les Gouverneurs des Empereurs de Conſtantinople, en Italie, y faiſoient leur reſidence, de là vient que ce Gouvernement portoit le nom d'*Exarchat de Ravenne.* Elle avoit un bon port, qui eſt maintenant ſi fort rempli de ſable, que la ville ſe trouve à trois milles de la mer. On voit hors des murs de Ravenne le Mauſolée qu'Amalazonthe fit eriger pour ſon pere Theodoric, Roy des Oſtrogoths. Ce Mauſolée a ceci de ſingulier, qu'il eſt couvert par une ſeule pierre, taillée en coupe renverſée, & qui a trente-huit pieds de diametre, & quinze d'épaiſſeur. Miſſon.

RAVENNE, l'Exarchat de Ravenne. *Exarchatus Ravennas.* C'étoit autrefois une grande Contrée de l'Italie, qui demeura aux Grecs dans le tems de la decadence de leur Empire. Ils y tenoient un Gouverneur, qu'ils appelloient *Exarche*, & parce qu'il faiſoit ſa reſidence à Ravenne, on nomma ce païs l'Exarchat de Ravenne. Il renfermoit l'Æmilie, & les villes de Revenne, Bobbio, Cœſena, Forlimpopoli, Forli, Fayence, Imola, Boulogne, Ferrare, Comachio, Adria, & Gabellum, avec leurs territoires. Ainſi cet Exarchat contenoit la *Romagne*, priſe dans ſa plus grande étenduë. On y joignoit quelquefois la *Pentapole*, dont les principales villes étoient Rimini, Piſauro, Fano, Ancone, & Oſmo. Les Lombards enleverent ces païs aux Grecs : Pepin Roy de France les prit aux Lombards, & les donna, dit on, l'an 753. aux Papes, qui les poſſedent encore.

RAVENSBERG. *Ravensberga.* Bourg avec un château. Il eſt ſitué dans le Comté qui porte ſon nom, à quatre lieuës d'Herworden, vers le couchant.

RAVENSBERG, le Comté de Ravensberg. *Ravensbergenſis Comitatus.* C'eſt une des Provinces de la ſucceſſion de Cleves, & de Juliers. Elle apartient à l'Electeur de Brandebourg, & elle eſt ſituée dans le Cercle de Weſtphalie, entre les Evêchés de Munſter, & d'Oſnabrug, la Principauté de Minden, & les Comtés de Schawenbourg, de Lippe, de Ritberg, & de Teckelenbourg. Sa longeur eſt environ de quatorze lieuës, & ſa largueur moyenne de cinq. Ses lieux principaux ſont Bilefeld capitale, Halle, Herworde, & Ravensbourg, qui luy donne le nom.

RAVENSBOURG, RAVENSPURG. *Ravenſpurgum.* Ville du Cercle de la Souabe, ſituée ſur une petite riviere, à ſix lieuës de Lindaw, du côté du nort. Cette ville eſt bien bâtie, ſes édifices publics ſont fort beaux. Elle eſt Imperiale & libre, & ſon Gouvernement eſt partagé entre les Catholiques Romains, & les Proteſtants.

RAVESTEIN. *Raveſtinum.* Petite ville avec une petite Seigneurie de même nom, qui apartient à la Maiſon de Neubourg. Ce païs eſt enclavé dans le Brabant Hollandois, & la ville, dont les Hollandois ont la garde, eſt ſur la Meuſe, à deux lieuës au deſſous de Grave.

RAZ ALGATE, Cap. *Razalgata Caput*, anciennement *Corodamum Promontorium.* Ce cap eſt le plus oriental de toute l'Arabie. Il eſt environ à cent quarante lieuës du cap de Moçandan, & de l'iſle d'Ormus, vers le midi oriental.

RAZAMILARA. voyez *Biſerta Vecchia.*

RAZES, le Comté de Razes. *Reda, Redenſis Pagus.* C'eſt une petite Contrée du Bas Languedoc. Elle étoit anciennemeut l'appanage des ſeconds

conds fils des Comtes de Carcaſſonne. Limoux capitale, & Aleth en ſont les lieux principaux.

RE'. *Res Inſula*, anciennement *Reacus*. Iſle de la mer de Gaſcogne. Elle eſt ſur les côtes du Païs d'Aunis, & à trois lieuës de la Rochelle. Cette iſle n'a pas plus de cinq lieuës de long, & une & demie de large; ſon terroir eſt extremement fertile en vin. Ses principaux lieux ſont le bourg de S. Martin, qui donne quelquefois ſon nom à l'iſle, celuy de Loye, & le fort de la Prée.

READING. voyez *Reding*.

RÉAL, Porto Real. *Portus Regius*. C'eſt un village de l'Andalouſie. Il a un petit port ſur le golfe de Cadix, au levant de la Guadalette. Il y a un port de ce nom dans le Tabaxo, au Mexique, prés de la Noſtra Seignora de la Vittoria.

REALEJO. *Realejum*. Bourg de la Nouvelle Eſpagne. Il eſt dans la Province de Nicaragua, au couchant de la ville de Leon, ſur la mer de Sud, où il a un bon port, qui le rend conſiderable.

REALVILLE. *Regalis Villa*. Petite ville de France. Elle eſt dans le Quercy, ſur l'Aveyrou, à deux lieuës de Montauban, vers le nort.

REBAIS. *Resbacum*. Village avec Abbaye. Il eſt dans la Brie, Province de France, prés de la riviere de Morin, à ſix lieuës de Meaux, vers le levant meridional.

REBANE. *Rebana*. Village du Comté de Queens, en Irlande. Il eſt à deux lieuës de Queenſtowne, vers le levant, & on croit qu'il eſt la petite ville, appellée autrefois *Rhoba*, ou *Rhaba*.

REBEL. *Rebela*, *Rebellio*. Petite ville, ou bourg du Duché de Meckelbourg, en Baſſe Saxe. Il eſt ſur le bord meridional du lac de Murits, environ à quatre lieuës de Waren, vers le midi.

RECA. *Reca*. Bourg de la Carniole, ſitué ſur la petite riviere d'Idria, prés du Comté de Gorice. Quelques Geographes le prenent pour l'ancienne *Larix* ou *Larices*, petite ville du Norique, laquelle d'autres mettent à *Larfeld*, village de la même Contrée.

RECALBUTO. voyez *Raialbuto*.

RECANATI. *Recinetum*. Petite ville Epiſcopale de l'Etat de l'Egliſe. Elle eſt dans la Marche d'Ancone, ſur une montagne, à deux lieuës de Lorette, à l'Evêché de laquelle le ſien a été uni. Recanati s'eſt accruë des ruines de l'ancienne *Ælia*, ou *Helvia Recina*, dont la place, qui eſt ſur le Muſone, porte encore le nom de *Recina Rouinata*. On voit dans la grande Egliſe de Recanati le tombeau du Pape Gregoire XII. dépoſé au Concile de Piſe.

RECHBERG, le Comté de Rechberg. *Rechbergenſis Comitatus*. Petit Païs du Cercle de Souabe, renfermé entre les Terres de Wurtenberg, le Territoire d'Ulm, & le Comté d'Oeting. Ce Païs a été érigé en Comté par l'Empereur Ferdinand II. Il a ſes Comtes particuliers, & Hohen-Rechberg en eſt le lieu principal. Gemund, qui s'y trouve enclavée, étant une ville Imperiale, qui n'en dépend pas.

RECIF. *Reciffa*. Bourg avec une citadelle. Il eſt dans la Capitanie de Pernambouc, au Breſil, prés de la ville d'Olinde. Les Hollandois l'ont poſſedé quelque temps, mais les Portugais s'en ſont de nouveau rendu les maîtres l'an 1654.

RECKLINGHAUSEN, ou RECLINCHUSEN. *Reclinchuſa*. Petite ville avec une bonne citadelle. Elle eſt capitale d'un Comté, qui porte ſon nom, & ſituée entre la ville d'Ham, & celle de Rhynberge, à huit lieuës de la premiere, & à dix de la derniere.

RECLINCHUSEN, Comté. *Reclinchuſanus Comitatus*. Petit Païs du Cercle de Weſtphalie. Il eſt entre le Duché de Cleves, le Comté de la Marck, & l'Evêché de Munſter. Ce Comté dépend de l'Archévêché de Treves; il peut avoir ſept ou huit lieuës de long, & trois ou quatre de large: il comprend deux Bailliages dont Reclinchuſen, & Dorſten ſont les capitales.

RECREA. *Recrea*. Bourg de la Romanie, ſitué prés de la mer de Marmora, à cinq lieuës de la ville de Radiſto, du côté du nort. Quelques-uns croyent, qu'il eſt l'ancienne *Heraum*, ville de la Thrace.

RECULVERS. *Regulvium*. C'étoit autrefois une petite ville, maintenant ce n'eſt qu'un petit village du Comté de Kent, en Angleterre. Il eſt ſur l'embouchure de la Tamiſe, à deux lieuës de Contorbery.

REDDING, READING. *Radinga*. Bourg ou petite ville du Comté de Barck, en Angleterre. Ce lieu, ſitué ſur la Tamiſe, à quatre ou cinq lieuës de la ville de Winc r, a eu une celebre Abbaye de l'Ordre de Cluny, fondée l'an 1125. par le Roy Henry I. qui y mourut, & y fût inhumé l'an 1135.

REDNITZ. *Radiantia*. Riviere de la Franconie. Elle prend ſa ſource à la ville de Weiſſenbourg, dans l'Evêché d'Aichſtet, traverſe le Marquiſat d'Ohnſpach, & l'Evêché de Bamberg, baigne la ville de ce nom, & ſe décharge peu-aprés dans le Meyn.

REDON. *Rothonum*. Bourg avec une Abbaye de Benedictins. Il eſt dans la Bretagne, Province de France, ſur la Villaine, à neuf lieuës de Vannes, vers l'orient.

RE'E, le Lac de Rée, ou de Rie. *Rienſis Lacus*. Ce lac eſt formé par le Shannon, ſur les confins

fins de la Lagenie, & de la Connacie, en Irlande, un peu au deſſus de la ville d'Athlone.

REES. *Reeſium*. Ville du Duché de Cleves, en Weſtphalie. Elle eſt ſur le Rhin, entre Weſel & Emerick, à cinq lieuës de la premiere, & à trois de la derniere. Les François la prirent l'an 1672. & ils la rendirent à l'Electeur de Brandebourg l'an 1674. aprés en avoir démoli les fortifications.

REFRANCORE, *Francorum Rivulus*. Ancien village du Duché de Milan. Il eſt dans l'Alexandrin, à deux lieuës d'Aſt, vers le levant.

REGA. *Rega*. Riviere de la Pomeranie Ducale. Elle nait dans la Nouvelle Marche de Brandebourg, entre dans la Pomeranie, y baigne Regenwolde, Greiffenberg, & Treptow, & peu-aprés ſe décharge dans la mer Baltique.

REGEN. *Reginus*. Riviere d'Allemagne. Elle a ſa ſource dans la Boheme, traverſe une partie du Cercle de Baviere, y baigne Chamb, & va ſe décharger dans le Danube, vis à vis de Ratisbone.

REGENSPURG. voyez *Ratisbone*.

REGGE, REGGIO. *Regium Lepidium*, *Regium Lepidi*. Ville de la Lombardie, capitale du Duché de Regge, & ſituée ſur une petite riviere, entre Parme & Modene, à cinq lieuës de la premiere, & à ſix de la derniere. Regge a été ſouvent ruinée par les Barbares, Charlemagne la rétablit. Elle eſt aſſez grande; on y compte vingt-deux mille ames. Elle eſt riche par le grand commerce de ſoye, qu'on y fait, fortifiée, & défenduë par une bonne citadelle, & elle a un Evêché, ſuffragant de Boulogne.

REGGE, le Duché de Regge. *Regienſis Ducatus*. Province des Etats de Modene, de Mantouë, de Parme, & la Carfagnana. Ce Païs eſt abondant en enſoye. Regge capitale, & Breſelo ou Berſello en ſont les lieux principaux.

REGGE, ou REGGIO. voyez *Rhege*.

REGINA. *Regina*. Bourg du Royaume de Naples. Il eſt dans la Calabre Citerieure, entre Coſenze, & Biſignano, à trois lieuës de chacune. Quelques Geographes le prenent pour l'ancienne *Erimum*, *Erinum*, ou *Herinum*, petite ville des Brutiens, laquelle d'autres placent au village de la *Reina*, qui eſt entre Coſenze, & Citraro.

REGNSTAT, ou REGNWOOD. voyez *Ringwood*.

REHOB, ROHOB. *Rehoba*. C'étoit anciennement une ville du Païs de Canaam. Elle fût dans la Tribu d'Aſef, au pied du Liban, à huit lieuës de Tyr, vers le levant. *Nom.* 13. 22.

REICHENAW. *Richenovia*, *Augia Major*, ou *Augia Dives*. C'eſt une petite iſle de la Souabe. Elle eſt dans le lac de Zell, à une lieuë de Conſtance, vers le couchant. Cette iſle n'a que trois paroiſſes, & une riche Abbaye, unie à l'Evêché de Conſtance. Elle appartient à l'Evêque de Conſtance, a titre de Baronie, de laquelle dépendent pluſieurs lieux du Thurgaw. Elle a même pluſieurs Gentilshommes pour Vaſſaux.

REIDE SCHANS, c'eſt à dire le Fort de Reide. *Arx Reida*. C'eſt un fort des Provinces Unies. Il eſt ſitué dans celle de Groningue, ſur une petite pointe de terre, qui s'avance dans le Dollert, vis à vis de l'embouchure de l'Embs.

REIDERLAND. *Raideria*, *Rideria*. C'eſt une petite Contrée du Comté d'Embde, en Weſtphalie. Elle eſt entre l'Emland, la riviere d'Embs, le Dolert, & le Marais de Bortange. Il n'y a rien de diſtingué que le bourg de Wener.

REIFF. voyez *Riva*.

REIMS. voyez *Rheims*.

REINBECK. *Reinbeca*. Petite ville du Duché de Holſthein, en Baſſe Saxe. Elle eſt ſur la petite riviere de Bille, entre Hambourg & Lawenbourg, à huit lieuës de celle-cy, & à quatre de celle-là. Reinbeck eſt capitale d'un Bailliage, qui appartient au Duc de Holſthein-Gottorp.

REINEC. *Reinecum*. Petite ville de la Franconie, capitale du Comté de Reineck, & ſituée ſur le Syn, prés du Meyn, & à huit ou neuf lieuës de la ville de Wurtzburg, vers le nort. Elle appartient à l'Evêque de Wurtzburg.

REINECK, Comté. *Reineccenſis*, ou *Reinecanus Comitatus*. C'eſt un petit Païs de la Franconie. Il eſt entre les Dioceſes de Mayence, & de Wurtzburg, l'Abbaye de Fulde, & le Comté d'Hanaw. Reineck a eu ſes Comtes particuliers, dont la poſterité s'étant éteinte, il a été partagé entre l'Archévêque de Mayence, l'Evêque de Wurtzburg, & les Comtes d'Erpach & d'Hanaw. Reineck & Lohr, qui luy donne quelquefois le nom de Comté de Lohr, en ſont les lieux principaux.

REINFREW. *Renfrona*, autrefois *Randuaria*. Petite ville du Comté de Cuningham, en Ecoſſe. Elle eſt ſur le Cluyd, à deux lieuës au deſſous de Glaſquo. Reinfrew eſt capitale d'une Baronie, qui porte ſon nom, & qui eſt une partie du Comté de Cuningham.

REINGRAVENSTEIN, Comté. *Reingraveſteinius Comitatus*. Petit Païs du Palatinat du Rhin. Il eſt prés de la riviere de Nahe, & de la ville de Creutznach. On n'y voit rien de conſiderable que le château de Reingraveſtein, ſitué ſur une montagne, au confluans de l'Altzens, & de la Nahe. Les Reingraves poſſedent encore un autre petit Païs dans le Comté de Sponheim, au nort de la ville de Birckenfeld, & aux ſources de la Nahe, Kirn & Thaun en ſont les lieux principaux.

N. W. History Dept.
VICTORIA, B. C.

REINSTEIN, Comté. *Reinſteinius Comitatus* C'eſt un petit Païs de la Baſſe Saxe. Il eſt entre les Principautés d'Anhalt, d'Halberſtat, & le Duché de Brunſwick. Ce Païs a eu ſes Comtes particuliers, dont la Maiſon s'étant éteinte, les Electeurs de Brandebourg en ſont entrés en poſſeſſion, comme d'un fief de la Principauté d'Halberſtat, à la reſerve du petit Comté de Blanckenbourg, qui a été réüni aux Etats de Brunſwick, pour la même raiſon.

REIPOLTZKIRK. *Reipoltzkirkia.* Bourg du Palatinat du Rhin. Il eſt à deux lieuës de Lautereck, & il eſt chef d'une Baronie, qui appartient au Prince de Vaudemont.

REISWICK, ou RYSWICK. *Riſvicum, Reſvicum.* Village des Provinces Unies. Il eſt dans le Comté de Hollande, à un demi lieuë de la Haye. Il y a dans ce village un Palais du Prince d'Orange, maintenant Roy d'Angleterre, dans lequel les Plenipotentiaires des Alliez, & ceux de la France s'aſſemblerent le 9. May 1697. pour traiter la paix; laquelle fût concluë le 10. de Septembre, entre le France d'un côté, l'Eſpagne, l'Angleterre, & les Provinces Unies de l'autre; & le 21. Octobre entre l'Empereur & la France.

REIVAN. voyez *Erivan.*

REMILLY. voyez *Rumilly.*

REMIREMONT. *Romaricus*, ou *Romericus Mons*, anciennement *Avendi Caſtrum.* Petite ville de la Lorraine, ſituée au pied du mont de Vauge, & aux confins de la Franche Comté, ſur la Moſelle, environ à quatre lieuës au deſſus d'Eſpinal. Il y a dans Remiremont une Abbaye de Filles Nobles, qui portent le titre de Chanoineſſes, & peuvent ſe marier, à la reſerve de leur Abbeſſe.

REMOIS. *Remenſis Ager.* C'eſt une Contrée de la Champagne. Elle prend ſon nom de la ville de Rheims, qui en eſt la capitale.

REMORENTIN, ROMORENTIN. *Remorentinum, Romorantinum.* Petite ville de France. Elle eſt dans le Blaiſois, ſur la Sauldre, à huit lieuës de Blois, vers le midi.

RENARDS, l'Iſle des Renards. *Alopece, Alopecia, Tanais.* C'eſt une petite iſle, ſituée à l'embouchure du Don, dans la mer de Zabache.

RENDINA. *Rendina*, anciennement *Ejon, Eione, Anactaropolis.* Ville Archiépiſcopale de la Macedoine. Elle doit être à l'embouchure de la riviere de Stromona, dans le golfe de Comteſſa, à une lieuë au deſſus d'Empoli.

RENDIMA, riviere. voyez *Stromona.*

RENDSBOURG. *Rensburgum*, Ville du Cercle de la Baſſe Saxe, ſituée dans le Holſthein Propre, aux confins du Duché de Sleſwick, & à cinq lieuës de la ville de ce nom, vers le ſud. Rensbourg, capitale d'un grand Bailliage, n'eſt pas une grande ville, mais elle eſt une des plus importantes pour la force de celles que poſſede le Roy de Dannemarc. Elle eſt forte par ſa ſituation dans une iſle, formée par la riviere d'Eyder, en un terrain maretageux. Elle eſt environnée de bons baſtions, & de bons ouvrages de dehors, revêtus de brique, & elle eſt défenduë par un bon château.

RENFREW. voyez *Reinfrew.*

RENNES. *Redones, Rhedones*, anciennement *Condate Rhedonum.* Ville de France, capitale de la Bretagne, & ſituée à dix-huit lieuës de Nantes, vers le nort, ſur le confluant de l'Iſle, & de la Vilaine, laquelle la traverſe, & y fait fleurir le commerce, en y amenant de groſſes barques de la mer, quoy qu'elle en ſoit beaucoup éloignée. Rennes eſt une ville ancienne. Elle a été le ſiége des Ducs de Bretagne. Elle l'eſt aujourdhuy du Parlement de cette Province, & elle a un Evêché ſuffragant de Tours.

RENO. *Renus.* Riviere de la Lombardie. Elle prend ſa ſource dans le Florentin, vers la ville de Piſtoie, paſſe dans le Boulonois, où elle baigne Vergato & Boulogne, & va ſe decharger dans le Pô, vis à vis de Ferrare.

RENTERI. *Renteria.* C'eſt un petit village de la Biſcaye, en Eſpagne. Il eſt ſur la riviere de Bidaſſoa, un peu au deſſus de Fontarabie. On dit que Renteri n'eſt habité que par des filles, qui gagnent leur vie à conduire les bateaux, qui deſcendent, ou qui remontent la riviere, & qu'elles nagent mieux que des hommes.

RENTY. *Rentica. Rentiacum* Petite ville, autrefois fortifiée, maintenant demi ruïnée. Elle eſt dans l'Artois, ſur la riviere d'Aa, à cinq lieuës de Boulogne, vers le levant.

REOL. *Rigodulum.* Ancien bourg des Treviriens. Il eſt dans l'Electorat de Treves, ſur la Moſelle, à deux lieuës au deſſous de la ville de Treves.

REOLI *Regula.* Petite ville de France, ſituée dans le Bazadois, en Gaſcogne, ſur la Garonne, à huit lieuës au deſſus de Bourdeaux.

REPHIDIM, RAPHIDIM. *Rephidim, Raphidim.* C'étoit anciennement un lieu de l'Arabie Petrée, ſitué prés de la montagne d'Oreb. Les Iſraëlites ſortis d'Egypte y furent quelque temps campés, Moyſe y fût viſité par Jethro ſon beau pere; il y fit ſortir miraculeuſement de l'eau d'un rocher, & Joſuë y défit les Amalekites. *Exod.* 17.

REQUIENS, l'Iſle des Requiens, ou des Chiens. *Canum Marinorum Inſula.* C'eſt une petite iſle nouvellement découverte dans la mer Pacifique, entre la côte du Perou, & la terre de Quir.

RERONE. *Rero, Eretanus.* C'eſt une petite riviere de l'Etat de Veniſe. Elle baigne Vicence, & s'y décharge dans le Bachiglione.

RESCH. *Reſcha.* Ville de la Perſe. Elle eſt capitale de la Province de Kilan, & ſituée ſur la mer Caſpie, à vingt-cinq ou trente lieuës de Caſbin, vers le nort.

RESCOW. *Reſcovia.* Ville de la Moſcovie. Elle eſt capitale du Duché de Reſcow, & ſituée vers les ſources du Wolga, environ à vingt lieuës de Bielha, vers le couchant. Reſcow eſt défenduë par deux citadelles, mais qui ne ſont que de bois.

RESCOW, le Duché de Reſcow. *Reſcovienſis Ducatus.* Province de la Moſcovie. Elle s'étend beaucoup du levant au couchant, depuis le Duché de Moſcow, juſqu'à la Principauté de Pleskow, & aux confins de la Lithuanie. Cette Province eſt aſſez grande, & aſſez fertile; mais elle eſt ſujette à être ravagée par les Polonois. Le Wolga, le Boriſthene, & la Dzwina, celebres rivieres, y ont leur ſource. Ses principaux lieux ſont Reſcow capitale, Wolocz, Taropiecz, & Wyelikieluki.

RESSANA, AREZA, ou RIS. *Reſſana, Areza, Riſa.* C'eſt un petit lieu de la Valachie. On le place dans les cartes ſur le Danube, un peu au deſſous du confluant de l'Alutha; cependant Baudrand le met au deſſus de ce confluant, & il devroit y être, pour répondre, comme on prétend qu'il le fait, à l'ancienne *Ratiaria*, ou *Ratiaria Legio 14.* capitale de la Dace Ripenſe.

RETEL, RETHEL. *Retelium*, anciennement *Reteſtum.* Ville de France, capitale du Retelois, en Champagne, & ſituée ſur l'Aiſne, à huit lieuës de Rheims, du côté du nort. Retel porte quelquefois le nom de *Mazarin*, & elle eſt celebre par la victoire que le Maréchal du Pleſſis Pralin y remporta ſur les Eſpagnols l'an 1650.

RETELOIS. *Ager Retelenſis*, anciennement *Regeſtenſis.* Contrée de la Champagne, en France. Elle a titre de Duché, eſt ſituée aux confins du Luxembourg, & du Païs de Liege. Ses lieux principaux ſont Retel capitale, Donchery, Mezieres, & Charleville.

RETIMO. *Rhitymna.* Ville de l'iſle de Candie, ſituée ſur la côte ſeptentrionale, à dix-huit lieuës de la ville de Candie, vers le couchant. Retimo, priſe par les Turcs ſur les Venitiens l'an 1646. eſt fortifiée, défenduë par une citadelle, pourveuë d'un bon port, & d'un Evêché ſuffragant de Candie. Elle eſt capitale du Territoire de Retimo, qui eſt une des quatre Provinces de l'iſle, & qui s'étend depuis la côte meridionale, juſqu'à la ſeptentrionale, entre le Territoire de la Canée, qui eſt au couchant, & celuy de Candie, qui le borne au levant.

RETLING. voyez *Reutlingen.*

RETZ, le Duché de Retz. *Radeſia*, autrefois *Ratiatenſis* ou *Ratenſis Tractus.* C'eſt une Contrée de la Bretagne, en France. Elle eſt ſituée ſur la mer de Gaſcogne, entre l'embouchure de la Loyre, & le Poitou. Machecou en eſt le lieu principal.

RETZUNS. *Retzuna.* Village du Païs des Griſons. Il eſt dans la Ligue Griſe, au confluant du Haut & du Bas Rhin. Retzuns eſt une Baronie, dont les Barons furent des premiers à établir la Republique des Griſons. voyez *Ligue Griſe.*

REVAN. voyez *Erivan.*

REVEL. *Rebellum.* Bourg du Languedoc, appellé autrefois la *Baſtide de Lavaur.* Il eſt à deux lieuës de la ville de S. Papoul, vers le nort.

REVEL. *Revalia.* Ville de la Suede. Elle eſt capitale de l'Eſtonie, Province de la Livonie, & ſituée ſur le golfe de Finlande, à quarante-cinq lieuës de Narva, vers le couchant. Revel eſt une ville Anzeatique, des plus marchandes, & des plus riches du nort. Elle eſt fortifiée à la moderne, & défenduë par une citadelle, ſituée ſur un rocher, qui n'eſt acceſſible que du côté de la ville. Au reſte, on dit qu'il y avoit autrefois prés de Revel un Monaſtere double, l'un de Religieux, & l'autre de Religieuſes, & que ces freres & ces ſœurs ſe parloient par ſignes, & avoient compoſé un dictionaire de ce langage muet. *Morri.*

REVERMONT, le Revermont, autrefois la Côte S. André. *Reverſus Mons, Terra Reverſimontis.* C'eſt une Contrée de la Breſſe, en France. Elle s'étend depuis Pontdain, juſqu'à Coligny, qui en eſt le lieu principal. Ce Païs appartenoit autrefois à la Maiſon de Coligny.

REVILLA. *Revilla.* Village de la Caſtille Vieille, en Eſpagne. Il eſt aux confins de la Biſcaye, & des Aſturies, à deux lieuës de Medina del Pomar. On croit qu'il eſt l'ancienne *Rupilia*, petite ville Epiſcopale de l'Eſpagne Tarragonoiſe.

REUTLINGEN, RETLINGE, RIETLINGE. *Reutlinga, Retlinga, Rietlinga.* Ville du Cercle de Souabe, ſituée dans le Duché de Wurtenberg, ſur la petite riviere d'Echetz, à trois lieuës de Tubinge, vers le levant. Reutlingen eſt dans un agreable terroir, ornée de beaux edifices publics, & d'un Collége fort frequenté. Elle eſt Imperiale ſous la protection des Ducs de Wurtenberg.

REUX. voyez *Roeux.*

REYES. voyez *Lima.*

REYNA, Villa de Reyna. *Regina, Regiana.* C'étoit anciennement une petite ville des Turdetans, en l'Eſpagne Betique. Ce n'eſt maintenant qu'un petit bourg de l'Eſtremadure d'Eſpagne, ſitué à une lieuë d'Ellerena, vers le midi.

REYNOSA. *Reynosa.* Village de la Castille Vieille, situé sur l'Ébre, à deux lieuës de sa source. La plûpart des Geographes prenent Reynosa pour l'ancienne *Juliobriga Colonia*, ville des Cantabriens, laquelle pourtant d'autres mettent à *Fuentibre*, village voisin.

REZ, la Forêt de Rez. *Retia Sylva.* C'est un bois de l'Isle de France. Il est dans le Valois, prés de Villers-Coste-Rez, qui en a pris son nom.

REZAN. *Rezania, Resana.* Ville capitale du Duché de Rezan, en Moscovie. Elle est Archiépiscopale, & située prés de l'Occa, environ à quarante-cinq lieuës de Moscow, vers le levant. Rezan étoit autrefois une ville considerable par sa grandeur, & par ses richesses; mais ayant été ruïnée par les Tartares l'an 1568. elle n'est pas encore parfaitement rétablie.

REZAN, le Duché de Rezan. *Rezanensis Ducatus.* Province de la Moscovie. Elle est située le long des bords de l'Occa, au nort de l'Ocraina, & au midi des Duchés de Moscow, de Susdal, & de Wolodimer. Ce Païs, où le Tanaïs prend sa source, est fort étendu du couchant au levant, mais beaucoup moins du nort au sud. Il est fort fertile en blé, & bien peuplé, & il a eu autrefois ses Princes particuliers, qui furent dépouillez par le Czar Jean Basile. Rezan est la seule ville considerable de ce Duché.

RHAGES. *Rhages, Rhaga, Raga, Rageia.* C'étoit anciennement une ville considerable de la Medie. Il en est parlé dans le livre de Tobie. Quelques Geographes la confondent avec l'*Europus* de Ptolemée, & la placent à *Cassan*, ville de l'Erak-Atzem, en Perse; mais d'autres la mettent à *Resch*, ou *Rast*, capitale du Kilan.

RHEDA. *Rheda.* Ville avec un château, & titre de Comté. Elle est dans le Comté de Teckelenbourg, en Westphalie, sur la riviere d'Embs, à trois ou quatre lieuës de la ville de la Lippe, du côté du nort.

RHEGE, REGGE, REGIO. *Regium, Rhegium Julium.* Ville Archiépiscopale du Royaume de Naples, capitale de la Calabre Ulterieure, & située sur le Fare ou Canal de Messine, vis à vis de la ville de ce nom, dont elle n'est éloignée que de trois lieuës. Rhege est encore assez considerable, quoy qu'elle ait été pillée plusieurs fois par les Corsaires de Barbarie.

RHEIMS, REIMS. *Remi, Remensis Civitas, Durocortorum, Duricortora Remorum.* Ville de France, située dans la Champagne, sur la Vesle, à dix lieuës de Soissons, vers le levant, & à sept de Chaalons, vers le couchant septentrional. Rheims est une des plus anciennes villes de France, & des plus illustres; parce que les Rois de France y sont ordinairement sacrés. Elle peut avoir une lieuë de circuit, est bien bâtie, pleine d'Eglises, d'Abbayes, & de Monasteres; le portail de sa Cathedrale passe pour le plus beau de France. Rheims est aussi une ville fortifiée, & elle a une Election, un Bailliage, un Prefidial, & un Archévêché, dont l'Archévêque est le premier Duc & Pair de France, & a l'honneur de sacrer ordinairement ses Rois.

RHEINECK. *Rheinecia.* Petite ville de la Suisse, située sur le Rhin, prés de son embouchure, dans le lac de Constance. Rheineck est capitale du Bailliage de Rhinthal, & elle a un château, où le Baillif fait sa refidence ordinaire.

RHEINFELDEN. *Rhenofelda.* Ville de Soubabe. Elle est une des quatre, qu'on appelle *Forestieres*, & située sur le Rhin, où elle a un pont, à trois ou quatre lieuës au dessus de Basle. Rheinfelde est une ville bien peuplée, & bien fortifiée. Elle fut prise par le Duc de Weimar l'an 1638. & renduë à la Maison d'Aûtriche par la Paix de Westphalie.

RHEINFELDS. *Rhenofelda.* C'est une bonne forteresse d'Allemagne. Elle est située dans le Bas Comté de Catzenellebogen, en Wetteravie, au côté occidental du Rhin, sur une montagne, qui domine la ville de S. Goar. Rheinfelds consiste en deux châteaux, le vieux & le nouveau, tous deux bien fortifiés, & en un retranchement, qui couvre la communication de ces châteaux avec la ville de S. Goar. Les François assiégerent cette place en Decembre 1692. mais aprés quelques jours de siége, & beaucoup de perte, ils furent obligés de se retirer.

RHEINLAND. *Rhenolandia.* C'est un petit Païs de la Hollande Meridionale, lequel s'étend depuis la mer d'Allemagne, jusqu'à la Seigneurie d'Utrecht, ayant au midi le Delfland & le Schieland, & au nort l'Amstelland, & la Nort-Hollande. Il prend son nom du Rhin, qui le baigne, & il renferme Leyde, qui en est la capitale, Harlem, Woerde, Tergow ou Goude, Oudewater, & Isselstein.

RHEIMAGEN, RIMAGEN, REMAGEN. *Rigomagum.* Ancien bourg d'Allemagne. Il est dans le Duché de Juliers, sur le Rhin, à deux lieuës au dessus de Bonn.

RHEINZABERN. *Taberna Rhenenses.* Petite ville du Palatinat du Rhin. Elle est située sur l'Erlebach, dans l'Evêché de Spire, à une lieuë du Rhin, & à quatre de Wissenbourg, vers le levant.

RHENEN. *Rhena.* Petite ville des Provinces Unies. Elle est dans celle d'Utrecht, aux confins de la Gueldre, sur le Rhin, à cinq ou six lieuës

au

vu deſſus de la ville d'Utrecht. On prend Rhenen pour l'ancienne *Grinnes*, petite ville des Bataves; & auſſi pour le lieu de la Baſſe Germanie, nommé *Ad Duodecimum*.

RHEY, ou HREY. *Rheya*. Ville de la Perſe, en Aſie. Elle eſt dans la Province d'Erak Atzem, aux confins de celle de Kilan, environ à ſoixante-dix lieuës d'Iſpaham, vers le nort.

RHETIE. *Rhatia*. C'étoit anciennement la partie occidentale de l'Illyrie. Elle s'étendoit depuis les ſources du Rhin, juſqu'à celle de la Drave, ayant au midi la Gaule Ciſalpine, & au nort le Danube, qui la ſeparoit de l'Allemagne. On la diviſoit en deux parties; la *Rhetie Premiere*, ou *Propre* étoit autour des Alpes Rhetiques, & Tridentines. Elle renfermoit ce que nous appellons aujourdhuy le Tirol, le Trentin, le Feltrin, le Belunois, & le Païs des Griſons. La *Rhetie Seconde*, qu'on nommoit auſſi la *Vindelicie*, étoit au nort de la premiere. Elle comprenoit la partie du Cercle de Souabe, & celle de la Baviere, qui ſont au midi de Danube, entre le lac de Conſtance & la riviere d'Inn. Il n'y a plus aujourdhuy que le Païs des Griſons, qui porte le nom de Rhetie.

RHIN, RHEIN. *Rhenus*. C'eſt un des plus celebres fleuves de l'Europe. Il ſeparoit anciennement les Gaules de l'Allemagne, depuis ſa ſource juſqu'à ſon embouchûre. Il coule aujourdhuy tout entier dans des Païs, qu'on peut appeller Allemands, parce qu'on y parle la langue Allemande. Il a deux ſources, qui naiſſent toutes deux au mont S. Godard, dans le Païs des Griſons, la ſeptentrionale portant le nom de *Haut-Rhin*, & la meridionale de *Bas-Rhin*. Elles s'uniſſent dans le même Païs; d'où le Rhin étant ſorti, il ſepare le Tirol & la Souabe, qui ſont à la droite de la Suiſſe & de l'Alſace, qui reſtent à la gauche. Enſuite il traverſe les Electorats du Palatinat, de Mayence, de Treves, & de Cologne, & aprés cela la Succeſſion de Cleves & de Juliers, & étant arrivé au fort de Schenk en Gueldre, il s'y partage en deux branches. Celle qui coule à la droite ſous le nom de *Wahal*, baigne Nimegue, Tiel, Bomel, & ſe décharge dans le Meuſe à Worcum; l'autre ſe partage encore en deux branches, la droite ſous le nom de *Nouvel Iſſel*, ſe décharge dans le Vieux à Doesbourg; la branche qui coule à la gauche de celle-cy, portant le nom de Rhin, va baigner Arnheim, Wageningen, Wick te Duerſtede, où elle ſe partage encore; la branche qui coule à gauche, prend le nom de *Leck*, baigne Viane & Schonoven, & ſe jette dans la Meuſe au deſſus de Roterdam. L'autre branche conſervant le nom de Rhin, baigne Utrecht, & dans les foſſés de cette ville elle ſe partage encore en deux, celle qui coule à la droite ſe va décharger dans la Zuyderzee à Muyden, & porte le nom de *Vecht*; la derniere, qui a toûjours le nom de Rhin, baigne Leyde, & ſe perd peu aprés dans les ſables à Catwick. Cette branche, qui eſt aujourdhuy la moindre, étoit anciennement la plus grande. Mais l'an 860. la mer s'étant extremement enflée, & ayant arrêté le cours du Rhin, cette riviere ſe fit un nouveau Canal, qui eſt celuy qu'on appella *Leck*, à cauſe de cet accident; car *Leck* au langage du Païs, ſignifie une *fente*, une *ouverture par laquelle les eaux coulent*. Au reſte, quelques Hiſtoriens mettent ce changement de lit du Rhin en l'an 840. & ils diſent qu'il arriva par un tremblement de terre, qui renverſa les dunes dans le vieux canal du Rhin, & obligea ce fleuve à agrandir celuy du Leck. Outre les villes que nous avons déja mis ſur les diverſes branches du Rhin, il en baigne pluſieurs autres. Coire, & Meyenfeld dans le Païs des Griſons, Conſtance, & les quatre villes foreſtieres en Souabe, Schafouſe & Baſle dans la Suiſſe, ſe précipitant d'un rocher avec grand bruit au deſſous de la premiere; Briſach en Alſace; Philipsbourg, Spire, Manheim, Wormes, Mayence, S. Goar ou Rheinsfeld, Coblents, Bonne, Cologne, Keyſerswert dans les Electorats du Rhin; Duſſeldorp, Duysbonrg, Orſoy, Weſel, Rées & Emmerick dans la Succeſſion de Cleves & Juliers. Le Rhin reçoit un grand nombre de rivieres, dont les principales ſont le Neckre, le Mein, le Roer ou la Rure, & la Lippe qui s'y jettent du côté droit, la premiere à Manheim, la ſeconde à Mayence, la troiſiéme à Duysbourg, & la derniere prés de Weſel; du côté gauche elle reçoit la Moſelle à Coblents, l'Ill prés de Strasbourg, & l'Aar prés de Zurzach en Suiſſe.

RHIN, le Cercle du Bas-Rhin, ou le Cercle Electoral du Rhin. *Circulus Rhenanus Inferior*, ou *Electoralis*. C'eſt une des neuf Provinces qui compoſent aujourdhuy l'Empire d'Allemagne. Ce Cercle s'étend depuis le Cercle de Souabe, qui le borne au midi, juſqu'à celuy de Weſtphalie, qui eſt au nort. Il a au levant la Baſſe partie du Cercle de Haut Rhin, & celuy de Franconie, & au couchant la Haute partie du Cercle du Haut Rhin, la Lorraine, & le Luxembourg. Il comprend l'Electorat du Palatinat, avec ceux de Mayence, de Treves, & de Cologne. L'Electeur de Mayence en eſt le Directeur.

RHIN, le Cercle du Haut Rhin. *Circulus Rhenanus Superior*. C'eſt une des neuf grandes Provinces de l'Empire d'Allemagne. Ce Cercle eſt partagé par le Cercle du Bas Rhin en deux parties, que l'on diſtingue par les noms de Haute & de Baſſe. La *Baſſe partie du Cercle du Haut Rhin* comprend

comprend les Etats des Landgraves de Heſſe-Caſſel, de Darmſtat & de Rheinfeld ; les Etats des Comtes de Naſſaw, ceux de Solms, d'Hanaw, d'Iſenbourg, de Seyn, de Wied, de Wigenſtein, d'Hatzfeld, & de Waldeck ; les Abbayes de Fulde & d'Hirſchfeld ; & les villes Imperiales de Francfort, de Fridberg, & de Wetzlar. La *Hautepartie du Cercle du Haut Rhin* eſt au couchant de ce fleuve ; les Etats qu'elle comprend ſont les Evêchés de Baſle, de Strasbourg, de Spire, & de Worms, le Duché de Deuxponts. Les Comtés de Sponheim, de Sarbruck, de Falkenſtein, de Linange, & les villes Imperiales de Wormes, & de Spire. On mettoit dans ce Cercle l'Alſace, avec pluſieurs villes Imperiales qu'elle renfermoit, la Lorraine & la Savoye : mais tout cela ne dépend plus de l'Allemagne. Les Directeurs de ce Cercle ſont l'Evêque de Wormes, & le Comte de Sponheim.

RHIN. *Rhinus.* Petite riviere d'Allemagne. Elle a ſa ſource dans le Duché de Meckelembourg, paſſe dans le Comté de Ruppin, où elle forme pluſieurs lacs, qui baignent Rhinsberg, & Ruppin, & entrant dans la Moyenne Marche de Brandebourg ; elle reçoit une petite branche du Hawel, & va ſe décharger dans le Grand Hawel, un peu aprés avoir baigné Rhinow.

RHINBERG, RHYNBERG. *Rhenoberga.* Ville du Dioceſe de Cologne. Elle eſt ſur le Rhin, à trois lieuës au deſſus de Weſel, dans une Païs marecageux, qui en rend l'approche difficile Les Eſpagnols s'en étant ſaiſis pendant les guerres des Païs-Bas, les Provinces Unies les en chaſſerent l'an 1633. & y ont tenu garniſon juſqu'en 1672. que le Roy de France la prit, & la rendit enſuite à l'Electeur de Cologne, auquel elle appartient.

RHINSBERG. *Rhinsberga.* C'eſt une petite ville du Comté de Ruppin, Contrée du Marquiſat de Brandebourg. Rhinsfeld eſt fort ruinée ; elle eſt ſituée ſur le bord ſeptentrional d'un grand lac, prés de la riviere de Rhin, à quatre lieuës de la ville de Ruppin, vers le nort.

RHINGAW. *Rhenogavia, Rhingovia.* C'eſt une Contrée de l'Electorat de Mayence. Elle s'étend du couchant au levant le long des deux bords du Rhin. Mayence & Bingen en ſont les lieux principaux.

RHINTHAL, c'eſt à dire la Vallée du Rhin. *Rhingovia.* C'eſt une Contrée de la Suiſſe. Elle eſt le long du Rhin, du côté du couchant, depuis le Comté de Werdenberg, juſqu'au lac de Conſtance. Rheineck capitale, & Alſteten en ſont les lieux principaux. Ce Païs appartient aux ſept premiers Cantons, & à celuy d'Appenzel, à la reſerve de la Baronie d'Alt-Sax, qui eſt en particulier au Canton de Zurich.

RHOA, RHOAS. voyez *Orpha.*

RHODES. *Rhodus.* Ville capitale de l'iſle de de Rhodes. Elle eſt ſur une colline au bord oriental de la mer, & à l'endroit où il commence à tourner vers le nort. Rhodes eſt fortifiée. Elle a un Archévêché, & un bon port, dont l'entrée eſt ſerrée par deux rochers, ſur leſquels on a bâti deux tours pour en défendre le paſſage. Ce fut en ce lieu, comme on le croit communement, que fut dreſſé le fameux Coloſſe de Rhodes, à l'honneur du Soleil. Il étoit de bronze, haut de ſoixante-dix coudées ; il avoit un pied ſur chacun des deux rochers, dont nous avons parlé, & les jambes ſi hautes qu'un vaiſſeau pouvoit paſſer au deſſous à voiles déployées. Ce Coloſſe, que les Anciens mirent entre les merveilles du monde, fut abbatu par un tremblement de terre cinquante ans aprés qu'il eut été dreſſé. Au reſte, les Chevaliers de S. Jean de Jeruſalem prirent cette ville aux Sarafins l'an 1309. & en ayant fait le ſiége de leur Ordre, ils furent nommés Chevaliers de Rhodes. Soliman Empereur des Turcs s'en rendit maître aprés un ſiége de ſix mois, l'an 1522. & les Chevaliers de Rhodes prirent depuis le nom de Chevalliers de Malte, qu'ils portent encore aujourdhuy.

RHODES. *Rhodus.* Iſle de la mer Mediterranée. Elle eſt entre l'iſle de Candie & celle de Chypre, à quarante-cinq lieuës de la premiere, & environ à quatre-vingts-cinq de la derniere, n'étant éloignée de la côte de la Natolie que de ſept lieuës. On luy donne du moins trente-ſept lieuës de circuit ; l'air y eſt aſſez pur, & le terroir aſſez fertile. Elle a été autrefois aſſez fameuſe ; elle eſt aujourdhuy enſevelie dans la même obſcurité, où ſont la plûpart des beaux Païs poſſedez par les Turcs. Rhodes en eſt le ſeul lieu, qui ſoit de quelque conſideration.

RHONE, RHOSNE. *Rhodanus.* C'eſt une des plus grandes rivieres de France. Le Rhône a ſes ſources au mont de la Fourche, qui eſt ſur les confins des Bailliages des Suiſſes en Italie, traverſe tout le Valais, le lac, & la ville de Geneve, aprés il ſepare la Breſſe de la Savoye, & du Dauphiné juſqu'à Lion, d'où prenant ſon cours droit au midi, entre le Lyonnois, & le Languedoc qui ſont au couchant, & le Dauphiné avec la Provence qui reſtent au levant, il ſe décharge dans la mer Mediterranée par pluſieurs embouchures, auxquelles on donne le nom de *Gras*, tiré apparemment du latin *Gradus*, qui ſignifie *échelle*, nom qu'on donne à la plûpart des ports de la mer Mediterranée. Les principales rivieres qui ſe déchargent dans le Rhône, ſont la Saone, l'Iſere, & la Durance ; & les principales villes qu'il baigne ſont

Sion,

Sion, Geneve, au deſſous de laquelle il ſe jette dans un gouffre, où il eſt inviſible pendant environ une demi lieuë, aprés il baigne Seyſſel, où il commence à porter bâteau, de là il paſſe à Belay, à Lyon, à Vienne, à Tournon, à Valence, à Viers, au Pont S. Eſprit, à Avignon, à Beaucaire, à Taraſcon, & à Arles.

RIAN. voyez *Rain.*

RIBA DE SELLA. *Salia.* Bourg des Aſturies, en Eſpagne. Il eſt ſur l'embouchure de la Sella, dans la mer de Biſcaye, à neuf ou dix lieuës de S. Vincente, vers le couchant. Quelques Geographes prenent ce bourg pour l'ancienne *Flavia Lambris Badiorum*, que d'autres mettent à *Fuenfrias*, village de la Galice, voiſin des Aſturies.

RIBADEO. *Rivadium.* Petite ville, ſituée ſur la côte de la Galice, à l'embouchure de la Miranda, & aux confins des Aſturies. On croit que Ribadeo eſt l'ancienne *Libunca*, petite ville des Callaiques Lucenſes.

RIBAGORCANA. *Ripa Curtia.* C'eſt une Contrée de l'Aragon. Elle eſt ſituée aux confins de la Catalogne, depuis les Pyrennées, juſqu'au delà de l'Ebre. Elle a titre de Comté, renferme trois-cens-cinquante villages ou bourgs, mais ſi mal peuplés, qu'à peine y compte-t-on 3000. habitans.

RIBAUDON. *Ribaudona*, anciennement *Stirium.* C'eſt une des iſles d'Hyeres. Elle eſt petite, & ſituée prés de celle de Ribaudas, auſſi fort petite, & toutes deux ſont entre l'iſle de Porqueroles, & la côte de la Provence, vis à vis de la ville d'Hyeres.

RIBAUPIERRE. voyez *Rapolſtein.*

RIBBIL. *Ribbilia.* Petite riviere d'Angleterre. Elle naît dans le Comté de Northumberland, traverſe celuy de Lancaſtre, y baigne Preſton, & ſe décharge dans le petit golfe de Ribbil, nommé anciennement *Beliſama.*

RIBCESGER. *Ribceſtria.* Village du Comté de Lancaſtre, en Angleterre. Il eſt ſur la riviere de Ribbil, environ à deux lieuës au deſſus de Preſton. On le prend pour l'ancienne *Rigodunum*, ou *Bremetonacum*, petite ville des Brigantes.

RIBERIA GRANDE. *Ripa Magna*, *Riparia Magna.* Ville Epiſcopale, ſuffragante de Lisbonne. Elle eſt capitale de l'iſle de S. Jacques, une de celles du cap Verd. Elle a un bon port avec une bonne citadelle.

RIBLEMONT. *Ribodimons.* Bourg avec un pont ſur l'Oyſe. Il eſt dans la Tierraſche, en Picardie, à quatre lieuës de S. Quentin, vers le levant.

RIBNITZ. *Ribnitium.* Petite ville du Duché de Meklenbourg, en Baſſe Saxe. Elle eſt ſur un petit golfe de la mer Baltique, à cinq lieuës de la ville de Roſtock, vers le levant.

RICA. voyez *Rika.*

RICCA. *Ricca.* Bourg avec château, & titre de Principauté. Il eſt dans le Comté de Moliſe, Province du Royaume de Naples, aux confins de la Capitanate, & à ſix lieuës de Benevent, vers le nort.

RICCIA. voyez *Aricia.*

RICHELIEU. *Richelenm*, *Ricolocus.* Petite ville de France, ſituée dans le Poitou, prés de la Touraine, à neuf lieuës de Poitiers, vers le nort. Richelieu, bâtie par le Cardinal de ce nom, eſt une ville fort reguliere. Elle eſt ornée d'un Palais fort magnifique, d'une Academie, & du titre de Duché.

RICHELIEU. *Richeleum*, *Ricolocus.* Bourg de la Nouvelle France, en Amerique. Il eſt au confluant de la riviere de Richelieu avec celle de S. Laurens, à vingt-trois lieuës au deſſus de Quebec. On y a conſtruit le fort de *Saurel*, qui donne quelquefois ſon nom au bourg.

RICHELIEU, la Riviere de Richelieu, ou de Saurel. *Fluvius Richelenus*, ou *Saurelus.* C'eſt une riviere du Canada. Elle prend ſa ſource aux confins de la Nouvelle Angleterre, & coulant vers le nort, elle forme le lac du S. Sacrement, & celuy du Champlain, & va ſe décharger dans la riviere de S. Laurens, au bourg de Richelieu.

RICHEMONT. *Richmundia*, *Richemundia.* Bourg avec titre de Duché. Il eſt dans le Comté d'Yorck, en Angleterre, ſur la Swale, à onze lieuës de la ville d'Yorck, vers le nort occidental. Les Rois d'Angleterre ont ſur la Tamiſe, à une lieuë au deſſus de Londres une maiſon de Campagne, qui porte auſſi le nom de Richmont.

RICHEMONT. *Richemundia*, ou *Reiſeburgum.* Bourg avec un château. Il eſt dans le Luxembourg, ſur l'Orne, fort prés de la Moſelle, à une lieuë & demi au deſſus de Thionville.

RICHENAW. voyez *Reichenaw.*

RICLA. *Ricla.* Bourg d'Eſpagne, ſitué dans dans l'Aragon, ſur le Xalo, entre Saragoſe & Calatajud.

RIE, lac. voyez *Rée.*

RIEDEINGEN. *Riedlinga.* Bourg de la Soube, ſitué ſur le Danube, à huit lieuës au deſſus d'Ulm.

RIETI. *Reate.* Ville de l'Etat de l'Egliſe. Elle eſt dans le Duché de Spoleto, ſur le Velino, & les confins de l'Abruſſe, à ſept ou huit lieuës de la ville de Spolete, vers le levant. Rieti a un Evêché dépendant immediatement du Pape, & elle donne le nom au lac de Rieti, en latin *Reatinus Lacus*, qui eſt un peu au couchant de cette ville. On appelle auſſi ce lac, le *Lac de S. Suſane.*

RIEUX. *Rivi*, *Rivena.* Ville Epiſcopale du

Haut

Haut Languedoc. Elle est au confluant de la Rize, & de la Garonne, à sept lieuës au dessus de Thoulouse, dont son Evêché est suffragant.

RIEZ. *Reii*, *Reii Apollinarii*, *Regium*; *Rejus*, *Apollinarium*, *Civitas Regiensium*, ou *Rejensis*. Ville Episcopale, suffragante d'Aix. Elle est dans la Provence, sur un petit ruisseau, à huit lieuës de Sisteron, vers le midi. Riez est une ville agreable, & bien peuplée, mais petite. On dit qu'elle a été anciennement incomparablement plus grande, & que quatre grands piliers d'une pierre chacun, disposés en quarré, assez prés l'un de l'autre pour être joints par autant d'autres pierres traversantes; que ces quatre piliers disje qui se trouvent à un quart de lieuë de la ville, étoient autrefois au milieu.

RIGA. *Riga*. Ville de la Suede. Elle est capitale de la Livonie, & située dans une belle plaine, sur le bord de la riviere de Dzwine, où elle a un fort bon port, environ à une lieuë de la mer Baltique, & à sept de Mittaw, vers le nort. Riga a été une ville Archiépiscopale, & la residence du Grand Maître des Chevalliers de Livonie. Elle se donna aux Polonois l'an 1561. & Gustave Adolphe la leur prit l'an 1621. Elle est grande, bien bâtie, anseatique, riche par son grand commerce, bien fortifiée, & défenduë par une bonne citadelle,

RIGA, le Golfe de Riga ou de Livonie. *Sinus Rigensis* ou *Livonicus*, anciennement *Clilipenus Sinus*. C'est un golfe de la mer Baltique. Il est entre les isles d'Oesel, & de Dagho, & les côtes de la Curlande, la riviere de Dzwina s'y décharge.

RIGI. voyez *S. Fiorenzo*, riviere.

RIGNANO. *Arinianum*. C'est un ancien bourg des Falisques. Il est dans le Patrimoine de S. Pierre, fort prés du Tibre, à sept lieuës au dessus de Rome. Rignano a titre de Duché, mais peu d'habitans.

RIHHA. voyez *Jerico*.

RIJSWYCK. voyez *Reiswick*.

RILLE *Risela*. Riviere de la Normandie, en France. Elle nait vers les confins du Perche, baigne Aigle, & Ponteau de mer, & se va déchanger dans l'embouchure de la Seyne.

RIMINI. *Arminium*. Ville de l'Etat de l'Eglise, située à l'embouchure de la Marecchia, dans le golfe de Venise, à huit lieuës de Ravenne, vers le levant. Rimini est une ville fort ancienne, qui tint constanment le parti des Romains, & qui leur donna du secours contre Annibal de Cartage. On y voit les restes d'un Amphitheatre, un Arc de Triomphe dressé à l'honneur d'Auguste, un fort beau pont de marbre sur la Marecchia, & plusieurs beaux édifices, bâtis par les Malatestes, qui en ont été quelque temps les maîtres. Elle a un Evêché suffragant de Ravenne, & elle avoit autrefois un beau port, qu'on a laissé boucher par les sables. Mais ce qui rend principalement cette ville celebre, est le fameux Concile que l'Empereur Constance y fit tenir l'an 359. Il étoit composé de plus de quatre-cens Evêques, qui soutinrent d'abord le Concile de Nicée, & excommunierent quelques Ariens; mais enfin ils se rélacherent si fort, qu'à la reserve de vingt, ils signerent tous une Confession de Foy Arienne, ce qui fit dire que *le monde s'étonnoit & gemissoit de se voir Arien*.

RINGSTED. *Ringstadium*. Petite ville, ou bourg du Danemarc. Ce lieu, situé vers le milieu de l'isle de Zeelande, est fort ancien, il a été autrefois le lieu de la residence, & la sepulture des Rois de Danemarc.

RINGWOOD. *Regnum*. C'étoit anciennement la ville capitale des Regnes, peuples de la Grand' Bretagne. Ce n'est maintenant qu'un petit bourg du Comté de Hant, situé sur l'Avon, à cinq lieuës de Salesbury, vers le midi.

RINKIOPING. *Rinkiopia*, *Ringcopia*. Petite ville de la Jutie Septentrionale, en Danemarc. Elle est sur la mer d'Allemagne, où elle a un assez bon port, à seize lieuës de Rypen, vers le nort.

RINTELEN. *Rintelia*. Petite ville avec Academie. Elle est dans le Comté de Schawenbourg, en Westphalie, sur le Weser, environ à cinq lieuës au dessous de Minden.

RIO, le Cap Rio ou de Patras. *Rhium Promontorium*. Cap de la Morée, situé au nort de la ville de Patras, vis à vis du cap Antirio, ou de Molicria, avec lequel il forme le détroit des Dardanelles de Lepante, qui separe le golfe de Lepante de celuy de Patras.

RIO GRANDE. *Fluvius Magnus*. C'est une grande riviere de la Terre Ferme, en l'Amerique Meridionale. Elle est formée par deux autres; la riviere de *Cauca* ou *Rio Grande de S. Marta*, qui a sa source dans le Popayan, baigne la ville de ce nom, Cali, S. Fé d'Antioche, & plusieurs autres; l'autre est *Rio Grande de la Madalena*, qui naissant dans le Nouveau Royaume de Grenade, baigne Plasencia, El Puerto, & quelques autres lieux. Ces deux rivieres s'étant unies, se vont décharger dans la mer de Nort, entre Cartagene & S. Marthe. Le Rio Grande est fort utile pour le commerce des Provinces qu'il arrouse, étant facile à descendre, & pouvant être remonté à force de rames ou de bras.

RIO GRANDE DE DARIEN. voyez *Darien*.

RIO GRANDE. *Fluvius Magnus*, anciennement *Stachir*. C'est l'embouchure la plus meridionale

dionale du fleuve Niger. Elle eſt ſeparée de l'embouchure de S. Domingo, par le *cap de Rio Grande*, qu'on prend pour le *Ryſſadium Promontorium* de Ptolemée.

RIO GRANDE, ou POTENGI. *Fluvius Magnus* ou *Potengius*. C'eſt une riviere du Breſil. Elle prend ſa ſource dans les terres inconnuës, traverſe la Capitanie de Rio Grande, & ſe decharge dans la mer du Breſil, à Natal los Reyes.

RIO GRANDE, la Capitanie de Rio Grande, ou de Potengi. *Præfectura Potengiana*, ou *Fluvii Magni*. C'eſt un des Gouvernements des Portugais dans le Breſil. Il eſt autour du coin, qui joint la côte ſeptentrionale avec la meridionale, entre la Capitanie de Paraiba & celle de Siara. Natal los Reyes en eſt le lieu principal. Les François ont été maîtres de ce païs, mais ils en furent chaſſés par les Portugais l'an 1601.

RIOJA. voyez *Rioxa*.

RIOM. *Riomum*, *Ricomagum*. Ville de France. Elle eſt dans la Limagne d'Auvergne, à deux lieuës de Clermont, du côté du nort. La ſituation & les environs de Riom ſont ſi agreables, qu'on la nomme le *jardin & le parterre de l'Auvergne*.

RIONS. *Rionum*. Bourg de France. Il eſt dans la Guienne Propre, ſur la Garonne, à trois lieuës au deſſus de Bourdeaux. Quelques uns prenent Rions pour *Sirion*, ancienne ville de l'Aquitaine.

RIOXA, RIOIA. *Ruconia*, *Rivogia*. Petite Contrée d'Eſpagne. Elle eſt entre la Caſtille Vieille, la Navarre, & l'Alava; S. Domingo de la Calcada, Nagera, & Logrono en ſont les lieux principaux. Ce païs étoit autrefois une partie de la Navarre, il eſt maintenant uni à la Caſtille Vieille.

RIPA-TRANSONA. *Ripa Tranſonis*. Ville de l'Etat de l'Egliſe. Elle eſt dans la Marche d'Ancone, à trois lieuës de Fermo, vers l'orient meridional. Ripa Tranſone n'eſt pas grande; mais elle eſt fortifiée, bien peuplée, & Epiſcopale, ſuffragante de Fermo. Elle a été bâtie ſur les ruïnes de l'ancienne *Cupra Montana*, petite ville du Picenum.

RIPAILLE. *Rippaillia*. C'eſt un bourg du Chablais, en Savoye. Il eſt ſur le lac de Geneve, entre Thonon & Evian, & il eſt fameux par la retraite, qu'y fit Amé VIII. Duc de Savoye, aprés avoir laiſſé ſes Etats à ſes enfans, ce qui ne l'empêcha pas d'accepter la Couronne Papale, que le Concile de Baſle luy offrit l'an 1440. à laquelle pourtant il renonça l'an 1447. en faveur de Nicolas V. qui le fit Doyen des Cardinaux, & Legat d'Allemagne.

RIPALTA. voyez *Riva Bianca*.

RIPHE'ES ou RHIPHE'ES, monts. *Riphæi*, *Riphæi Montes*. Les Cartes de Ptolomée placent ces montagnes à la ſource du Tanais, où il eſt certain, qu'il n'y a point de montagnes. On les confond ordinairement avec les monts Hyperboréens de ce même Geographes, & on les prend pour ceux, qu'on nomme maintenant les montagnes d'*Oby*, ou de *Stolp*. Mr. Witſen dans ſa grande Carte de la Tartarie, les met dans la Siberie, au côté gauche de la riviere d'Irtiſch, & au midi de la ville de Tobols, & il les appelle les montagnes de *Vergotur*, ou de *Pojas Semino*.

RIPOL. *Ripola*. Bourg qui a eu autrefois un Evêché. Il eſt dans la Catalogne, ſur le confluant du Ter & du Freſer, à quatre lieuës au deſſous de Campredon.

RIPPON. *Uripontium*. Bourg d'Angleterre. Il eſt dans le Comté d'Yorck, ſur l'Youre, à ſept lieuës au deſſus de la ville d'Yorck, & à deux de Borougbrige.

RIS. voyez *Reſſana*.

RISANO. *Riſanus Fluvius*, anciennement *Formio*. Riviere qui ſeparoit anciennement la Carnie de l'Iſtrie. Elle coule maintenant dans cette derniere, & ſe décharge dans le golfe de Trieſte, environ à une lieuë de Capo d'Iſtria, vers le nort.

RISANO. *Roſa*, *Roſonum*. Petite ville Epiſcopale, mais preſque ruinée. Elle eſt dans la Dalmatie, ſur le bord ſeptentrional du golfe de Cattaro. Son Evêché eſt ſuffragant de Raguſe, & la plûpart des Geographes la prenent pour la ville, nommée anciennement *Rhizana*, *Rizana*, *Rhizinium* & *Rhizon*.

RISENBERG, RIESENBERG. *Giganteus Mons*. C'eſt une fameuſe montagne de la Sileſie, ſituée entre le Duché de Jawer, & la Boheme, prés des bourgs d'Hirsberg, & de Schmiedeberg. Cette montagne eſt la plus haute de la Sileſie. Elle a des mines d'étaim, d'airain, de fer, de vitriol; on y trouve même quelques veines d'or & d'argent, de beaux grenats, des diamants, des rubis, des amethiſtes, des topaſes, des agathes, & du criſtal; & quantité de ſimples, fort utiles pour la medecine. On y voit les ſources du Bober, de l'Upawa, & de l'Elbe, qui n'ont pas un bon pas de largeur. Les habitans, qui ſont au pied de cette montagne, diſent qu'il y a au ſommet un Spectre qu'ils appellent *Ribenzal*, qui la couvre ſubitement de nuages, & qui excite de terribles tempêtes; mais il n'eſt pas neceſſaire que les demons s'en mêlent pour produire ces éfects, la ſeule hauteur de la montagne, qui arreſte les vapeurs, que les vents y pouſſent, peut être la cauſe de ces évenements. *Beeman*, *Hiſtoire du Monde*.

RISO CARPASSO. *Risum caput*, anciennement *Elæa Extrema*. C'eſt un cap de l'iſle de Chypre. Il eſt à dix ou douze lieuës de la ville de Famagoſta, vers le levant.

RISSO. voyez *Eriſſe*.

RITBERG, RETBERG ou RIETBERG. *Ritberga*. Bourg avec un chaſteau. Il eſt dans la Weſtphalie, ſur l'Embs, à quatre lieuës de Paderborne, vers le couchant. Ritberg eſt chef d'un Comté, qui porte ſon nom, il eſt au couchant de l'Evêché de Paderborne, & il a environ ſix lieuës de long, & deux de large. Il appartient aux Comtes d'Embde.

RITORBIO, RETORBIO. *Litubium*. Ancien bourg de la Lombardie. Il eſt dans le Territoire de Pavie, ſur une montagne, à ſix lieuës de Tortone, vers le levant. Il y a des bains chauds.

RIVA. *Riva*. Petite ville ou bourg de l'Evêché de Trente. Ce lieu eſt ſur le bord ſeptentrional du lac du Guarda, environ à ſept lieuës de la ville de Trente, vers le midi occidental.

RIVA, lac. voyez *Wallenſtat*.

RIVA BIANCA, RIPALTA, *Ripa Alba*, anciennement *Leucogæus*, *Leuce Acte*. Bourg ou petite ville de la Barbarie. Ce lieu eſt ſur la côte du Royaume de Barca, vers les confins de l'Egypte.

RIVADAVIA. *Rivadavia*. Petite ville de la Gallice. Elle eſt ſur le Miaho, à huit lieuës au deſſus de la ville de Tuy. Quelques Geographes la prenent pour l'ancienne *Flavia Lambris Badiorum*, laquelle d'autres mettent à *Fuenfria*, Bourg ſitué dans la Gallice, vers les confins de l'Aſturie.

RIVADEO. voyez *Ribadeo*.

RIVALTA. *Ripa Alta*. Bourg du Duché de Milan. Il eſt dans le Milanois propre, ſur l'Adda, à cinq lieuës de Milan, vers le levant. Ce lieu eſt connû par une grande victoire que Louis XII. Roy de France y gagna contre les Venitiens.

RIVIERE, le Bailliage de Riviere. *Riparia Præfectura*. C'eſt un des Bailliage des Suiſſes dans le Milanois. Il eſt entre ceux de Belinzone & de Val-Brune, de peu d'étenduë, & de peu de valeur. Il appartient aux trois vieux Cantons, & ſes lieux principaux ſont Molano, & Poleſe, qu'on nomme auſſi *Riviere*, d'où eſt venu le nom du Bailliage.

RIVOLES, RIVOLI. *Rivolium*, *Ripula*. Bourg avec un magnifique chaſteau du Duc de Savoye. Il eſt dans le Piedmont propre, ſur la Doire, à deux lieuës & demi de Turin, vers le couchant.

RIVOUR. *Ripatorium*. Village avec Abbaye. Il eſt dans la Champagne, à deux lieuës de Troyes, vers le levant.

ROA. *Roa*. Petite ville de la Caſtille Vieille, en Eſpagne. Elle eſt ſur le Douro, à quatre lieuës au deſſous d'Aranda de Douro.

ROANE. voyez *Rouane*.

ROBER. *Roberais*, anciennement *Erubris* ou *Erubrus*. Petite riviere de l'Archévêché de Treves. Elle ſe décharge dans la Moſelle, à la ville de Treves.

ROBISCH. *Robiſca*. Village de la Stirie, ſitué entre la ville de Cilley, & celle de Pettaw. On le prend pour l'ancienne *Ragundona*, petite ville de la Haute Pannonie.

ROCAGLIA. *Rocalia*. Village du Mantouan, en Lombardie. Il eſt à quatre lieuës de Mantoue, vers le nort. On le prend pour l'ancienne *Coliſara*, petite ville de la Gaule Ciſalpine.

ROCCA. *Rocca*. Village du Royaume de Naples, ſitué dans la Terre d'Otrante, entre la ville d'Otrante, & celle de Brindes. On croit que la Rocca eſt l'ancienne ville de la Meſſapie, nommée *Lupia*, *Lupiæ*, & *Lipiæ*, qui eut un Siége Epiſcopal, maintenant uni à celuy de Lecce.

ROCCA DE SINTRA, cap. *Promontorium Olyſipponenſe*, ou *Magnum*, *Promontorium Lunæ*. Cap du Portugal. Il eſt à ſept lieues de Lisbonne, vers le couchant, ſur l'emboucheure du Tage, du côté du nort.

ROCCA d'ANGITOLA. voyez *Angitola*.

ROCCA GUILLELMA. *Rupes Guillelma*. Bourg du Royaume de Naples. Il eſt dans la Terre de Labour, entre Aquino, & Gaiete.

ROCCA IMPERIALE. *Arx Imperialis*. Bourg du Royaume de Naples. Il eſt dans la Baſilicate, aux confins de la Calabre, prés du golfe de Tarente, où l'on a bâti la tour de *Rocca Imperiale*, pour défendre la côte contre les Corſaires.

ROCCA DE MONDRAGONE. *Rupes Mandragonis*. Bourg du Royaume de Naples. Il eſt ſur la côte de la Terre de Labour, environ à deux lieues de la petite ville de Carinola. Il a été bâti des ruïnes de l'ancienne *Sinueſſa* ou *Soeſſa*, qui fut une ville Epiſcopale de la Campanie. On voit prés de ce bourg le cap de Mondragone, & les bains de Mondragone, le premier appellé par les anciens *Maſſicum Promontorium*, & les derniers *Aquæ Sueſſanæ*.

ROCCA DI PAPA. *Rupes Papalis*, *Arx Papalis*. Bourg avec un chaſteau. Il eſt dans la Campagne de Rome, à cinq lieuës de Rome, du côté du levant.

ROCCA PIANA. *Rupes Plana*. Village de l'iſle de Corſe. Il eſt prés de la côte meridionale, au couchant de Bonifacio. On le prend pour la petite ville nommée anciennement *Albiana*.

ROCCA SECCA. *Rupes Sicca*. Bourg de l'Etat de l'Egliſe. Il eſt dans la Campagne de Rome, pro-

près de la Palu Pontine, à trois lieuës de Terracine, vers le nort.

ROCCA DI VAL DI MARINO. *Rupes Marina, Marinum.* Bourg de l'Etat de Veniſe. Il eſt dans le Trevisan, aux confins du Padouan, & à ſix lieuës de Trevigni, vers le couchant.

ROCELLA ou LA ROCHE CALABROISE. *Rupella*, anciennement *Amphiſſa*, *Amphiſia*. Bourg du Royaume de Naples. Il eſt défendu par un chaſteau fort, & ſitué ſur la mer Jonienne, à quatre lieuës de Girace, vers le nort.

ROCHE. *Rupes.* Petite ville de la Savoye. Elle eſt ſur une eminence, à une lieuë de l'Arve, & à cinq ou ſix de Geneve, vers le midi.

ROCHE EN ARDENNE, ou EN FAMENE, ou LA ROCHE SUR WELS. *Rupes.* Petite ville des Païs Bas. Elle eſt dans le Luxembourg, ſur l'Ourte, à neuf lieuës de Liege, vers le midi. La Roche eſt fortifiée, & a titre de Comté.

ROCHE SUR YON. *Rupes ad Yonem.* Petite ville de France. Elle a titre de Principauté, & elle eſt ſituée dans le bas Poitou, à douze lieuës de Nantes, vers le midi.

ROCHECHOUART. *Rupes Cavardi.* Ancien bourg de France. Il eſt dans le Poitou, prés de la Vienne, & de la ſource de la Charente, à ſix lieuës de Limoges, vers le couchant.

ROCHEFORT. *Rupifortium.* Petite ville nouvellement bâtie, & fortifiée. Elle eſt dans la Saintonge, en France, ſur la Charente, à trois lieuës de la mer, & à ſix de la Rochelle, vers le midi. Rochefort a un bon port, & un bel Arcenal pour la marine.

ROCHEFORT EN ARDENNES. *Rupifortium.* Bourg avec un chaſteau, & titre de Comté. Il eſt dans le Luxembourg, aux confins du Païs de Liege, & du Duché de Bouillon, & à ſix lieuës de Dinant, vers le couchant.

ROCHEFOUCAUT. *Rupes Fucaldi*, *Rupe fucaldum.* Petite ville avec un chaſteau, & titre de Duché. Elle eſt dans l'Angoumois, Province de France, ſur la Tardoucre, à cinq lieues d'Angouleſme, vers le levant.

ROCHELLE. *Rupella.* Ville de France, capitale du Païs d'Aunis, & ſituée ſur la mer de Gaſcogne, à dix lieues de Saintes, vers le nort occidental, vis à vis de l'iſle de Ré. La Rochelle eſt une ville aſſez grande, & fort marchande. Elle a un bon port, un Preſidial, une Cour ſouveraine pour les Salines du Ponent, une cour des monoyes, & un Evêché, qui fut transferé de Maillezais l'an 1649. & qui eſt ſuffragant de Bourdeaux. Louis XIII. Roy de France l'ayant priſ., aprés un long ſiége l'an 1628. la fit démanteler, mais on l'a fortifiée de nouveau.

ROCHEMADOUR. voyez *Roquemadour.*

ROCHEMAURE. voyez *Requemaure.*

ROCHESTER. *Roffa*, anciennement *Durobrus*, *Durobrova*, *Durobrivis.* Ville du Comté de Kent, en Angleterre. Elle eſt ſur la riviere de Medway, environ à deux lieues de ſon embouchcure dans la Tamiſe, à ſept lieues de Londres, & huit de Cantorbery. Rocheſtre eſt bien bâtie, fort marchande, elle a un des meilleurs ports d'Angleterre, où l'on a fait un arcenal de marine, & où l'on conſtruit inceſſamment des vaiſſeaux de guerre. Elle a un Evêché, ſuffragant de Cantorbery, & on y voit un pont de pierre, qui paſſe pour une des merveilles d'Angleterre. Il eſt fondé ſur deux rochers, fort haut, & bordé de baluſtrades de fer à hauteur d'appuy.

ROCROY, ROCROIX. *Rupes Regia.* Petite ville forte, & importante. Elle eſt dans la Champagne, en France, aux confins de la Picardie, & du Haynaut, & à quatre lieues de Mezieres, vers le nort. Rocroy eſt fameuſe par la grande victoire que le Prince de Condé y remporta ſur les Eſpagnols l'an 1643.

RODA, RHODA. *Roda.* Petite ville ou bourg d'Eſpagne. Elle eſt dans la Catalogne, ſur le Ter, à deux lieux de la ville de Wich, vers le nort. On prend communement Roda pour l'ancienne *Beccula*, petite ville des Auſetans.

RODAUN. *Eridanus.* Petite riviere de la Pomerelie, en Pologne. Elle ſort d'un petit lac, baigne Prauſt, & ſe décharge dans la Viſtule à Dantzic.

RODESTO ou RODOSTO. voyez *Rudiſto.*

RODEZ. *Rutena*, anciennement *Ruteni Segodunum.* Ville de France, capitale du Rouergue, & ſituée ſur l'Aveirou, à quinze lieues de Mendes, vers le couchant. Rodez eſt une ville aſſez grande, forte, Epiſcopale, ſuffragante d'Alby. Il y a le ſiége d'une Senechauſſée. On aſſeure que le clocher de ſon Egliſe cathedrale eſt le plus haut, & le mieux travaillé de France.

RODIA, *Rodia*, *Hyrium*, *Hyria*, *Hurium.* Bourg du Royaume de Naples. Il eſt ſur la côte de la Capitanate, à cinq lieues de Vieſte, vers le couchant. Il y a prés de ce bourg le golfe de Rodia, en Latin *Sinus Hyreus* ou *Rodienſis.*

RODICOFANO. voyez *Radicofani.*

ROER ou ROURE. *Rura.* Riviere du Cercle de Weſtphalie. Elle traverſe le Duché de Weſtphalie, & y baigne Arensberg, enſuite ayant paſſé dans le Comté de la Mark, elle va ſe décharger dans le Rhin, à Duysbourg.

ROER ou ROURE. *Rura.* Riviere du Cercle

de Weſtphalie. Elle baigne Juliers, capitale du Duché de ce nom, Ruremonde en Gueldre, & peu aprés elle ſe décharge dans la Meuſe.

ROEUX ou ROEULX. *Rodium.* Petite ville des Païs-Bas. Elle eſt dans le Haynaut, environ à trois lieuës de Mons, vers l'orient ſeptentrional. Le Roeulx eſt un lieu fortifié, & qui a titre de Comté.

ROGIANO. *Rogianum, Verga, Vergianum.* Ancien bourg des Brutiens. Il eſt dans la Calabre Citerieure, Province du Royaume de Naples, ſur l'Iſauro, environ à trois lieuës de Biſignano, vers le couchant.

ROGOSNO. *Rogoſnia.* Petite ville de la Baſſe Pologne. Elle eſt dans le Palatinat de Poſnanie, à huit ou neuf lieuës de la ville de ce nom, vers le nort.

ROHACZOW. *Rohaczovia.* Ville de la Lithuanie. Elle eſt ſur le confluant de l'Odrwa, avec le Boriſthene, à vingt-huit lieuës au deſſous de la ville de Mohilow, & à vingt-cinq au deſſus de celle de Rziczica. Rohaczow eſt capitale d'un grand Territoire, que quelques-uns mettent dans le Palatinat de Minsko, & d'autres dans celuy de Mſciſlaw.

ROIDERA. voyez ſur *Guadiane.*

ROKING. *Rokinga.* Village du Duché de Baviere. Il eſt à trois lieuës de Ratisbonne, vers le midi, & on le prend pour l'ancienne *Regium Germanicum*, petite ville de la Vindelicie.

ROLDUC. *Rodia Ducis.* Bourg avec château, & Abbaye. Il eſt dans le Duché de Limbourg, ſur la Worme, à deux lieuës d'Aix la Chapelle, vers le nort. Rolduc eſt chef d'une grande Seigneurie, qui appartient aux Eſpagnols.

ROLLE. *Rotulum.* Petite ville du Païs de Vaud, en Suiſſe. Elle a titre de Baronie, & le ſiége d'un Bailliage des Bernois, & elle eſt ſituée dans un Païs fort fertile, ſur le bord du lac de Geneve, à quatre lieuës de Lauſanne, vers le couchant.

ROM. *Roma.* Petite iſle de la mer d'Allemagne. Elle eſt ſur la côte du Duché de Sleſwick, au nort de celle de Silt. Cette iſle n'a que des villages, & elle appartient au Roy de Danemarc.

ROM. *Roma.* Bourg de France, ſitué dans le Poitou, ſur la Dive, à cinq lieuës de S. Maixent, vers le levant. On croit que ce lieu eſt celuy que l'on appelloit anciennement *Rauranum, Ravaunum*, & *Rarauna.*

ROMAGNE ou ROMANDIOLE. *Romandiola, Romanula Eccleſiaſtica.* C'eſt une Province de l'Etat de l'Egliſe, en Italie. Elle eſt entre le golfe de Veniſe, qui la baigne vers le nort, & le mont Apennin, qui la ſepare du Florentin, du côté du midi. La Boulonois, & le Ferrarois la confinent au couchant; & le Duché d'Urbin au levant. Ses villes principales ſont Ravenne capitale, Fayence, Sarſina, Imola, Forli, Rimini, Ceſena, Cervia, & Bertinoro. Au reſte, la Romagne avoit autrefois une plus grande étenduë; elle renfermoit le Boulonois, le Ferrarois, & la Poleſine de Rovigo. On dit qu'elle prit le nom de Romagne, parce que Charlemagne la donna à l'Evêque de Rome.

ROMAGNE FLORENTINE. *Romandiola Florentina.* C'eſt une petite partie de la Romagne. Elle apartient au Grand Duc de de Toſcane, & ſes lieux principaux ſont Citta de Sole, & Fiorenzuola.

ROMAGNANO. *Romanianum.* Bon & ancien village du Duché de Milan. Il eſt ſur la Seſſia, dans le Novarois, à cinq lieuës de Verceil, vers le nort. C'eſt en ce lieu que les Romains défirent une partie des Cimbres.

ROMAN, le Païs Roman. voyez *Vaud.*

ROMANA. *Romana.* Bourg d'Eſpagne, ſitué dans l'Aragon, ſur l'Aquas, prés de ſon confluant avec l'Ebre, à dix lieuës au deſſous de Saragoſſe.

ROMANIE, autrefois la Thrace. *Romania, Thracia.* Province de la Turquie, en Europe. Elle eſt bornée au nort par le montagne d'Argentaro, qui la ſepare de la Bulgarie, du côté du nort, & en partie de l'occident, où elle confine encore avec la Macedoine; l'Archipel la baigne au midi; & la mer de Marmora, le Pont Euxin, avec les détroits de Conſtantinople, & de Gallipoli, vers le levant. Cette Province eſt fort grande & fort fertile, elle eſt baignée par la Mariza, & par la Lariſſa. Ses villes principales ſont Conſtantinople capitale de toute la Turquie, Andrinople, Trajanopoli, Philippopoli, Selivrée, Rudiſto, Gallipoli, & Marognia.

ROMANIE DE MORE'E, ou la petite Romanie. voyez *Sacanie.*

ROMANS. *Romanum, Romanis.* Ville de France. Elle eſt dans le Dauphiné, ſur l'Iſére, environ à douze lieuës de Grenoble, & à cinq de Valence. Romans eſt une ville ancienne, mediocrement grande, peuplée, & marchande. Elle a un beau pont de bois couvert, qui la joint avec un fauxbourg, ſitué au côté gauche de la riviere.

ROME. *Roma.* Ville capitale de l'Etat de l'Egliſe, en Italie. Elle eſt dans la Campagne de Rome, ſur le Tibre, à quatre lieuës de ſon embouchure dans la mer Tirrhene. Cette ville eſt trés-ancienne, elle fût fondée par Romulus & Remus freres, l'an du monde 3301. & elle devint la plus fameuſe ville du monde. Elle fût d'abord

bord gouvernée par des Rois, dont l'Empire avoit des bornes fort étroites; mais lors qu'elle eut chaſſé Tarquin le Superbe, & qu'elle eut pris la forme de Republique, elle conquit la meilleure partie de l'Europe, de l'Afrique, & de l'Aſie, & ſe vit la maîtreſſe du plus grand, & du plus floriſſant Empire du monde. Jules Ceſar opprima la liberté de la Republique; mais la ville de Rome demeura toûjours la capitale de l'Empire, juſqu'au temps de Conſtantin le Grand, qui en transfera le ſiége à Conſtantinople. Elle renfermoit douze montagnes, dont les ſept principales luy firent donner le nom de la *ville à ſept montagnes*: mais ayant été priſe, pillée & brûlée pluſieurs fois par les Goths, les Vandales, les Herules, les Oſtrogots, une ſeconde fois par les Goths, & enfin par Charles Quint. Elle a beaucoup perdu de ſon ancienne ſplendeur. Elle eſt pourtant encore une des plus grandes, & des plus belles villes de l'Europe; on luy donne quatre lieuës & demi de circuit, dix-huit portes, trois-cens Egliſes, trente hôpitaux, ſoixante-quatre Couvents de Religieux, plus de quarante de Religieuſes, quatre-vingts-treize paroiſſes, qui contienent trois-cens-mille Chrêtiens & huit ou dix mille Juifs, qui ont leur quartier particulier. On y voit pluſieurs antiquités aſſez entieres, entre autre le capitole, & un plus grand nombre de palais modernes & magnifiques, qu'en aucune ville de l'Europe. Le Pape y en a trois, le Vatican, celuy de St. Jean de Latran, & celuy de Monte Cavallo, auxquels on peut ajoûter le château S. Ange, qui eſt la citadelle de la ville, & une des meilleures fortereſſes de l'Italie. Ses Egliſes ſont fort magnifiques, & celle de S. Pierre paſſe pour la plus ſuperbe du monde. Rome eſt trés-bien policée, rien ne ſe vend aux marchés, ni aux hoſtelleries, qui n'ait été apprecié par les Magiſtrats; elle a une Univerſité celebre, & un grand nombre de colleges, mais elle n'eſt pas forte, n'étant entourée que d'une ſimple muraille, flanquée de trois-cens-ſoixante tours. Elle eſt la reſidence de tous les Generaux des Moines, & d'un grand nombre de Cardinaux; mais ce qui la rend infiniment plus conſiderable que tout cela, c'eſt qu'elle eſt le Siége du Pape, chef de toute l'Egliſe Catholique Romaine. Cet avantage qui luy a fait donner le nom de *Rome la Sainte*, la rend en quelque ſorte la capitale de tous les Etats Catholiques Romains. Ainſi Rome, qui au commencement de ſa fondation a répendu une prodigieuſe quantité de ſon propre ſang, pour étendre les bornes de ſon Empire, a trouvé le ſecret dans les derniers ſiecles de dominer ſur pluſieurs grands Etats, ſans qu'il luy en coûte une ſeule goûte de ſon ſang.

ROME. *Roma.* C'eſt une petite iſle du Congo, en Ethiopie. Elle eſt dans la riviere de Zaire, à vingt lieuës au deſſus de ſon embouchure. Les François y ont établi une colonie.

ROMELIE. voyez *Grece.*

ROMELIE, le Beglerbeglic de Romelie ou de Rumelie. *Romania Præfectura.* C'eſt le premier en ordre, en étenduë, & en forces de tous les Gouvernements Generaux de l'Empire du Turc. Il renferme toute la Grece, la Romanie, la Bulgarie & la Beſſarabie. Quoy que Conſtantinople ſoit dans l'étenduë de ce Gouvernement, Sophie en eſt pourtant la capitale, & la reſidence du Gouverneur. Au reſte, les Venitiens luy ont enlevé une belle Province par la conquéte qu'ils ont faite de la Morée.

ROMERSWALL. *Romersvallia.* C'étoit autrefois une petite ville de la Zeelande. Elle étoit dans le Zuid-Beveland, ſur le bord oriental de l'Eſcaut, à une lieuë de Tol[illegible], & un peu davantage de Berg-op-Zoom. [illegible] a été ruinée par les inondations.

ROMETTE. *Rometta.* Petite ville de la Vallée de Demona, en Sicile. Elle eſt ſur une colline, à une ou deux lieuës de Meſſine, vers le couchant.

ROMEY, le Val Romey. *Veromai Vallis, Vallis Romana.* C'eſt un fort petit Païs du Bugey, en France. Il eſt entre le mont de S. Sulpice, & celuy d'Arvieres. Seiſſel ſur le Rhône en eſt le ſeul lieu un peu conſiderable.

ROMION, cap. *Romionum Caput*, anciennement *Ancyraum Promontrium.* C'eſt un cap de la Natolie. Il s'avance dans la mer Noire, à l'entrée du canal de Conſtantinople.

ROMMOIS. voyez *Roumois.*

ROMONT. *Rotundus Mons.* Bourg avec château & Comté. Il étoit autrefois au Duc de Savoye, & maintenant il eſt dans le Canton de Fribourg, en Suiſſe.

ROMORANTIN. voyez *Romorentin.*

RONCEVAUX. *Roncevallis.* Bourg du Royaume de Navarre, en Eſpagne. Il eſt entre Pampelune & S. Jean de Pié de Port, dans la Vallée de Roncevaux, où l'ar[illegible]ée de Charlemagne, trahie par Ganelon, fût défaite par les Sarafins.

RONCIGLIONE. *Roncilio.* Petite ville avec un Comté de même nom, enclavé dans le Patrimoine de S. Pierre. Il appartenoit autrefois au Duc de Parme, de même que le Duché de Caſtro; le Pape eſt le maître de l'un & de l'autre depuis l'an 1649. La ville eſt ſituée ſur le lac de Ronciglione, nommé par les Latins *Ciminius Lacus.*

RONCO. voyez *Bedeſe.*

RONDA. *Arunda.* Petite ville de la Grenade, en Eſpagne. Elle eſt aux confins de l'Andalouſie, ſur la riviere de Gaudiere, à dix lieuës de Gibraltar. On voit prés de cette ville *Ronda la Vejo*, que l'on prend pour l'ancienne *Acinippo*, petite ville de l'Eſpagne Betique.

RONDA, Sierra de Ronda. *Arunda Montes.* Montagnes de la Grenade, en Eſpagne. Elles ſont aux confins de l'Andalouſie, entre la ville de Ronda, & celle d'Antequera. On y voit vers la ville de Ronda, les ruïnes de l'ancienne *Succubo*, Patrie des Anceſtres d'Antonin le Philoſophe.

RONI. voyez *Bolli.*

ROOUS, ROUS. *Rouſa.* C'eſt une des iſles Orcades. Elle n'eſt éloignée que d'un mille de celle de Mainland. Elle n'a qu'une lieuë de long, & autant de large, mais elle eſt fertile en blé & en orge.

ROPO, OROPO. *Oropus.* C'étoit anciennement une petite ville de l'Achaie. Ce n'eſt maintenant qu'un village de la Livadie, en Grece. Il eſt ſur le bord oriental de la riviere d'Aſopo, à une lieuë & demi du golfe de Negrepont.

ROQUE DE NON. voyez *Anone.*

ROQUEMADOUR, ou ROCHEMADOUR. *Rupes Amatoris.* Bourg du Quercy, en France. Il eſt prés de la Dordogne, à huit lieuës de Cahors, vers le nort. Quelque petite conformité de nom fait conjecturer, qu'il pourroit être l'ancienne *Rocomagorus*, petite ville de la Gaule Aquitanique.

ROQUEMAURE, ROCHEMAURE. *Rupes Maura.* Bon bourg du Bas Languedoc, ſitué ſur un rocher eſcarpé, dont le Rhône lave le pied, à cinq lieuës d'Uzez, vers le couchant. Le Pape Clement V. mourut dans ce lieu l'an 1314.

REQUEVAIRE. *Rupes Varia.* Petit bourg de la Provence. Il eſt ſur la Veaune, un peu au deſſus d'Aubagne, & à deux lieuës de Marſeille.

ROS, ROT. *Roſa*, anciennement *Auriſium.* C'a été une petite ville de la Vindelicie; maintenant ce n'eſt qu'un village de la Baviere, ſitué ſur l'Inn, vis à vis de Ried, & prés de Waſſerbourg.

ROS. *Rhoſus.* Petite ville, autrefois Epiſcopale. Elle eſt dans la Syrie, ſur la côte, entre Antioche, & Alexandrette.

ROSA. *Roſa.* Bourg avec un petit port. Il eſt dans la Livadie, ſur le golfe de Lepante, vers le détroit. On le prend pour l'ancienne *Siphæ*, petite ville de la Beotie.

ROSAPHAR, cap. *Roſapharium Caput*, anciennement *Parthenium Promontorium.* Cap de la Tartarie Crimée. Il s'avance dans la mer de Zabache, & il comprend les petits caps de *Podigo*, de *Taro*, & de la *Pointe Blanche.*

ROSARNO, *Roſſarnum.* C'étoit anciennement une ville des Brutiens, nommée *Medama.* Elle fût Epiſcopale, & s'agrandit des ruïnes de *Sonumus*, autre petite ville des Brutiens, détruite par les Sarraſins. Elle n'eſt maintenant qu'un village, ſitué dans la Calabre Ulterieure, prés de la riviere de Metramo, au levant de Nicotera, où ſon Evêché a été transferé.

ROSCHILD, ROSKILD. *Roſchildia.* Ville du Danemarc, ſituée dans l'iſle de Zeelande, au fonds d'un petit golfe, où elle a un port, à ſix lieuës de Copenhagen, vers le couchant. Roſchild a un Evêché, elle eſt celebre par la paix, qu'on y fit entre la Suede & le Danemarc l'an 1658. & elle eſt le lieu de la ſepulture des Rois de Danemarc.

ROSCOMEN. *Roſcomenum.* Bourg de la Connacie, en Irlande. Il eſt chef du Comté de Roſcomen, & ſitué à ſix lieuës de la ville d'Athlone, vers le ſeptentrion occidental. Roſcomen a ſeance & voix dans le Parlement d'Irlande, & il a eu un Evêché, qui a été transferé à Elphin.

ROSCOMEN, Comté. *Roſcomenſis Comitatus.* Contrée de la Connacie, en Irlande. Elle eſt ſeparée de la Lagenie par le Shannon, & bornée ailleurs par les Comtés de Galloway, de Mayo, de Slego, & de Letrim. Sa longueur du nort au ſud eſt de vingt-trois lieuës, & ſa plus grande largeur de dix. Roſcomen, qui luy donne le nom, Tulsk, & Elphin en ſont les lieux principaux.

ROSE. voyez *Lero.*

ROSE-CASTLE. *Roſa Caſtellum.* Village avec un château de l'Evêque de Carlile. Il eſt dans le Cumberland, en Angleterre, à deux lieuës de Carlile, vers le midi. On croit qu'il eſt l'ancienne *Congavata.*

ROSELLE. voyez *Moſcona.*

ROSES. *Rhodia, Rhodopolis.* Petite ville de la Catalogne, en Eſpagne. Elle eſt ſur un petit golfe, où elle a un bon port, à ſix lieuës de Colioure, vers le midi, & à huit de Gironne, vers le nort. Les François l'ont priſe aprés neuf jours de tranchée l'an 1693. & l'ont renduë par la Paix de Reiſwick.

ROSETTE ou RASCHIT. *Roſetum*, anciennement *Meſelis.* Ville de la Baſſe Egypte. Elle eſt aſſez peuplée, & aſſez marchande, défenduë par une bonne citadelle, & ſituée ſur la côte, à vingt lieuës d'Alexandrie, vers le levant. Roſette a un bon port ſur le bras du Nil, qui porte ſon nom, & que les Anciens appelloient *Heracleoticum Oſtium.*

ROSHEIM. *Roſenheimium, Roſenheimum.* Petite

tite ville autrefois Imperiale, & libre, maintenant dépendante de la France. Elle eſt de la Preveſté d'Haguenaw, en Alſace, & ſituée ſur le Mogel, à quatre lieuës de Strasbourg, vers le couchant.

ROSIENNE. *Roſienna*, *Roſiena*, *Roſienia*, *Roſa*. Ville capitale de la Samogitie, en Pologne. Elle eſt mal peuplée, & ſituée ſur la riviere de Dubiſſa, à onze lieuës de la ville de Midnick, vers le levant.

ROSIERES. *Roſaria*. Petite ville de la Lorraine. Elle eſt ſur la Meurte, à quatre lieuës au deſſus de Nancy.

ROSIERES. *Roſeria*. Village du Limouſin, prés de la ville de Tulle. Il a donné la naiſſance au Pape Clement VI.

ROSKILD. voyez *Roſchild*.

ROSMARINO. *Roſmarinus Fluvius*, anciennement *Chyda*, *Chryſa*. C'eſt une petite riviere de la Vallée de Demona, en Sicile. Elle naît aux monts Aeriens, reçoit la Traiana, & ſe décharge dans la mer Tyrrhene, au bourg de Roſmarino, entre Patti & Cifalu.

ROSOY. *Roſetum*. Petite ville de France. Elle eſt dans la Brie, ſur l'Yerre, à ſept ou huit lieuës de Meaux, vers le midi.

ROSS, Comté. *Roſſia*. Province de l'Ecoſſe ſeptentrionale. Elle comprend le petit Comté d'Aſſint, & elle eſt bornée au nort par le Strathnavern & le Southerland, & au midi par le Murray, & le Locquabyr; la mer d'Ecoſſe la baigne au couchant & au levant. Elle a vingt-trois lieuës d'une côte à l'autre; ſa largeur eſt beaucoup moindre, particulierement vers le levant. Ce Païs eſt inculte en pluſieurs endroits, mais on pêche quantité de harangs le long de ſes côtes. Ses lieux principaux ſont Chanonry, Cromarty, & Tayn.

ROSSA. voyez *Roſa*.

ROSSA. *Roſſa*, anciennement *Caunus*. C'étoit anciennement une ville Epiſcopale de la Carie. Elle eſt maintenant dans la Natolie, ſur le golfe de Macri, au nort de l'iſle de Rhodes, & à treize lieuës de la ville de Macri, vers le couchant.

ROSSA. *Roſſa*, anciennement *Rhoſphoduſa*. C'eſt une iſle de la mer Noire. Elle eſt dans le golfe de Nigrepoli, ſur la côte des Tartares de Nogais.

ROSSANO. *Roſcianum*, *Ruſcianum*. Ville du Royaume de Naples. Elle eſt aſſez grande, bien peuplée, Archiépiſcopale, ornée du titre de Principauté, & ſituée dans la Calabre Citerieure, ſur une éminence, environnée de rochers, à onze ou douze lieuës de Coſence, & à une du golfe de Roſſano, qui eſt une partie de celuy de Tarente, & a été appellé anciennement *Thurinus Sinus*.

ROSSARNO. voyez *Roſarno*.

ROSSE. *Roſſa*. Petite ville Epiſcopale, ſuffragante de Caſhel. Elle eſt dans la Momonie, en Irlande, ſur la côte du Comté de Corke, & à douze lieuës de la ville de ce nom, vers le couchant meridional.

ROSSE. *Roſſa*, *Roſſium*. Ville de la Lagenie, en Irlande. Elle étoit autrefois aſſez conſiderable, mais maintenant elle eſt preſque ruinée. On la trouve ſur le Barrow, dans le Comté de Wexfort, & à ſept lieuës de la ville de ce nom, vers le couchant.

ROSSENA. *Roſſena*. Petite ville, capitale d'un petit Comté de même nom. Elle eſt dans les Etats de Parme, en Lombardie, à cinq lieuës de la ville de Parme, & à quatre de celle de Regge, vers le midi.

ROSSIA, capo Roſſia. *Roſcianum caput*, anciennement *Athenaum Promontorium*. Cap de la Calabre Citerieure. Il eſt ſur le golfe de Roſſano, à une lieuë de la ville de ce nom.

ROSSO, capo Roſſo, c'eſt à dire le cap Rouge. *Erythraum Promontorium*. Ce cap eſt dans la Natolie, en Aſie, au couchant de la ville de Smirne, & vis à vis de l'iſle de Scio. Il a pris ſon nom de l'ancienne Erithrée, ville de l'Ionie.

ROSSO, Monte Roſſo, ou Monte di Mezzo. *Roetius*, *Rhoetius mons*. Montagne de la Corſe. Elle commence vers le milieu de l'iſle, & finit à la côte occidentale, entre le golfe de Ginerca, & celuy d'Adjazzo.

ROSTOCK. *Roſtochium*, *Rhodopolis*, *Roſarum urbs*. Ville du Cercle de la Baſſe Saxe. Elle eſt dans le Duché de Meckelbourg, ſur un petit golfe, formé par la riviere de Warme, qui, environ à trois lieuës au deſſous, ſe décharge dans la mer Baltique. Roſtock eſt grande, & belle, elle étoit devenuë une des plus puiſſantes villes Anſeatiques par ſon commerce, mais elle eſt beaucoup décheue depuis que les Suedois ſont maîtres du fort de Warnemunde, ſitué à l'emboucheure de la Warne, où ils levent des impots ſur toutes les marchandiſes, qui entrent dans cette riviere, ou qui en ſortent. Il y a dans Roſtock une Univerſité, fondée par l'Empereur Sigiſmond l'an 1490. cette ville au reſte ſe gouverne par elle même, en forme de Republique, quoy qu'elle reconnoiſſe les Ducs de Meckelbourg pour ſes Souverains.

ROSTOU, ROSTHOU. *Roſtovia*. Ville capitale du Duché de Roſtou, en Moſcovie. Elle eſt grande, Siége d'un Metropolitain, défenduë par une citadelle de bois, & ſituée ſur la riviere de Cotorea, environ à trente-huit lieuës de Moſcou, vers le nort.

ROSTOU, Duché. *Roſtovia Ducatus*. Province

vince de la Moſcovie. Elle eſt entre celles de Moſcow, de Suſdal, de Jeroſlow, & de Twer. Cette Province eſt aſſez fertile. Elle a eu ſes Princes particuliers; le Czar Jean Baſile en fit maſſacrer le dernier, & s'empara du païs. Ses lieux principaux ſont Roſtou capitale, Pereſlaw, & Uglitz.

ROT. *Rota.* Petite ville de la Franconie. Elle eſt dans le Marquiſat d'Anſpach, au confluant du Rot & du Rednitz, entre la ville de Nuremberg, & celle de Weiſſembourg.

ROTA. *Rota*, anciennement *Virgao*, petite ville de l'Eſpagne Betique. Ce n'eſt maintenant qu'un petit bourg de l'Andalouſie, ſitué ſur le golfe de Cadiz, entre la ville de Cadiz, & celle de S. Lucar.

ROTENBERG. *Rotenberga.* C'eſt une bonne & grande forteresſe de la Franconie. Elle eſt ſituée ſur une montagne, dans le Territoire de Nuremberg, à ſix lieuës de la ville de ce nom, vers le levant.

ROTENBURG. *Rotenburgum, Tuberum.* Ville Imperiale de la Franconie. Elle eſt prés du Tauber, enclavée, avec quelques villages de ſa dépendance dans le Marquiſat d'Anſpach, & ſituée ſur une montagne, à cinq ou ſix lieuës de la ville d'Anſpach, vers le couchant. Rotenbourg a pris ſon nom de ſes tours de brique rouge, & on aſſeure que ſa ſituation eſt fort ſemblable à celle de la ville de Jeruſalem.

ROTENBOURG. *Rotenburgum.* Petite ville de la Souabe. Elle eſt dans les Terres de la Maiſon d'Aûtriche, à deux lieuës de Tubinge, vers le couchant. Le Neckre la partage en deux, dont une partie retient le nom de Rotenburg, & l'autre porte celuy d'Ehinge. Cette ville étoit autrefois ſur une montagne voiſine, où l'on voit ſes ruïnes, appellées *Alt Rotenbourg*, c'eſt à dire le *vieux Rotenburg.* Elle fut détruite par un tremblement de terre, & elle fut rebâtie l'an 1271. au lieu où elle eſt maintenant.

ROTENBURG, RODENBURG. *Rotenburgum.* Petite ville avec une citadelle. Elle eſt dans le Duché de Ferden, en baſſe Saxe, ſur la riviere d'Hamma, à trois lieuës de la ville de Ferden, vers le nort.

ROTENBURG. *Rotenburgum.* Petite ville avec une bonne citadelle. Elle eſt dans la Heſſe, ſur la Fulde, à trois lieuës au deſſous de la ville d'Hirſchfelt.

ROTENBY. *Rotenbya, Rotenbium.* Petite ville de la Gothie, en Suede. Elle eſt ſur la côte de la Province de Bleking, où elle a un aſſez bon port, à douze lieuës de Chriſtianopel, vers le couchant.

ROTENTHURN. *voyez Sarmar.*

ROTERDAM. *Roterodamum.* Ville des Provinces Unies. Elle eſt dans la Hollande Meridionale, ſur la Meuſe, à l'embouchure de la Rote, d'où elle a pris ſon nom, qui ſignifie la *digue de la Rote.* Elle eſt entre Dort & Delft, à quatre lieuës de la premiere, à trois de la derniere, & à cinq de la Haye. Aprés Amſterdam, Roterdam eſt la plus conſiderable ville de la Hollande pour la grandeur, pour la beauté des bâtimens, pour le commerce, & pour les richeſſes. Elle a un port fort grand, & fort ſeur, ſur la Meuſe, & l'on peut dire que toute la ville eſt un port, étant traverſée par un grand nombre de canaux ſi larges, & ſi profonds, que les plus grands navires peuvent y entrer, & aller décharger à la porte des magaſins. Elle a donné la naiſſance au fameux Eraſme, & elle a honnoré la memoire de ce ſçavant homme par une ſtatue, qu'elle luy a élevé dans une de ſes places. Mr. Miſſon aſſeure dans ſon voyage d'Italie, qu'il n'y a guerre au delà de 400 ans que Roterdam eſt environnée de murailles.

ROTHER. *Rotherus*, anciennement *Limen.* Riviere d'Angleterre. Elle prend ſa ſource dans le Comté de Suſſex, traverſe celuy de Kent, & ſe décharge dans le Canal, à Rye.

ROTING. *Rotinga.* Petite ville de la Franconie. Elle eſt dans l'Evêché de Wurtzburg, ſur le Tauber, à trois ou quatre lieuës ou deſſus de Mariental.

ROTTA. *Rotta, Rodoria*, anciennement *Rustuba.* Riviere du Comté de Nice, en Italie. Elle baigne Tende, & va ſe décharger dans la mer de Genes, à Vintimiglia.

ROTTEMBURG. *Rottemburgum.* Village avec chaſteau, titre de Comté, & Bailliage. Il eſt dans le Canton de Lucerne, en Suiſſe, ſur la riviere de Ruſs, à deux lieuës de la ville de Lucerne.

ROTTENFELDS. *Rottenfeldia.* C'eſt un bon bourg de la Souabe, chef d'une Seigneurie, qui porte ſon nom, & ſitué à quatre lieuës de Kempten, vers le midi. La Seigneurie de Rottenfelds appartient à la maiſon de Konigſeck, & elle eſt entre les terres d'Aûtriche, d'Ausbourg, de Kempten, & de Walburg.

ROTTENTHURN. *Rubea Turris*, anciennement *Bontas.* Lieu de la Dace. C'eſt une bonne forteresſe de la Tranſylvanie. Elle eſt ſur une eminence, prés de la riviere d'Alauta, à trois lieuës d'Hermanſtat, vers le levant. Rottenhurn eſt la clef d'un paſſage important de Tranſylvanie en Valaquie.

ROTWEIL. *Rotevilla, Rubea Villa.* Ville de la

la Souabe, ſituée ſur le Neckre, à l'entrée de la Forêt Noire, & à neuf lieuës de Schafouſe, du côté du nort. Conrard, Duc de Souabe, étant parvenu à l'Empire, declara Rotweil, ville libre, & y établit une Chambre Imperiale l'an 1147. Le Maréchal de Guebriant la prit, & il y mourut de la bleſſure, qu'il y avoit reçue l'an 1643. Cette ville eſt fortifiée à l'antique, elle ſuit la Religion Catholique Romaine, & eſt alliée avec tous les Cantons Suiſſes depuis l'an 1513. On voit à demi-lieuë de Rotweil l'Abbaye de Rotten-Munſter, où l'on ne reçoit que des filles Nobles.

ROUANE, ROANNE. *Rodumna.* Petite ville du Forez, en France. Elle eſt à ſeize lieuës de Lyon, vers le couchant, ſur la Loyre, qui commence en ce lieu à porter bâteau. Rouanne a un College de Jeſuites, quelques convents, & elle eſt capitale d'un petit Païs, qu'on appelle le *Duché de Rouannez*, érigé par Charles IX. l'an 1566.

ROUEN. *Rhotomagus, Rotomagus, Rothomagus.* Ville de France. Elle eſt ſur la Seyne, à ſeize lieuës de ſon embouchure, & du Havre de Grace. Cette ville, qui eſt fort ancienne, paſſe pour une des plus grandes, & des plus conſiderables de France. On luy donne ſept mille, c'eſt à dire deux lieuës & un tiers de circuit; elle eſt environnée de ſix fauxbourgs, & l'on compte, ou dans la ville, ou dans les fauxbourgs trente-cinq paroiſſes, & vingt-quatre couvents de Religieux, ou de Religieuſes. Elle eſt bien bâtie, & fort marchande; la Marée y amenant des vaiſſeaux de deux-cens tonneaux. On y voit un pont d'une ſtructure particuliere, il eſt de bois, pavé, & diſpoſé en ſorte qu'il ſe baiſſe, & ſe hauſſe à proportion que la Marée baiſe ou hauſſe. Elle a été le ſiége des anciens Ducs de Normandie, & on y voit encore leur Palais. Elle eſt maintenant le Siége du Parlement de Normandie, d'une Chambre des Comtes, d'un Bureau des Threſoriers de France, d'une Cour de Monoyes, d'un Preſidial, & d'un Archévêque, qui porte le titre de Primat de Normandie, & qui eſt exempt de la juriſdiction du Primat des Gaules depuis l'an 1457. Cette ville n'eſt pas forte, quoy qu'elle ſoit environnée d'un foſſé plein d'eau. Elle avoit autrefois une citadelle, qui eſt maintenant ruïnée.

ROVEREDO, ROVEREID. *Roboretum, Roboretum.* Petite ville du Tirol. Elle eſt dans l'Evêché de Trente, ſur l'Adige, à quatre lieuës de la ville de Trente, vers le midi.

ROUERGUE. *Rutenenſis Provincia.* Province du Gouvernement General de la Guienne, en France. Elle eſt bornée au nort par l'Auvergne, au couchant par le Quercy, au ſud par le Languedoc, & au levant par le Gevaudan. Cette Province n'eſt pas fort fertile, mais elle nourrit beaucoup du betail, & on y trouve des mines de cuivre, de fer, d'alun, de vitriol, & de ſouffre. On la diviſe en trois parties, le *Comté de Rouergue*, qui eſt vers le nort, dont Rodez eſt la capitale, & même de toute la Province; la *Haute Marche de Rouergue*, qui eſt vers le midi, & a Milhaud ſa capitale, & Vabres; la *Baſſe Marche du Rouergue*, eſt au couchant, & Ville Franche en eſt capitale.

ROUGE, la Mer Rouge. voyez *Arabique*, golfe.

ROVIGNO. *Rovinium, Rubinium, Ruvinium.* Ville de l'Iſtrie. Elle eſt ſur une Preſqu'iſle de la côte occidentale, à trois lieuës de Parenzo, vers le midi. Rovigno n'eſt pas une grande ville, mais elle eſt aſſez bien peuplée, & elle a deux ports. On voit prés de cette ville le *Monte Auro*, qui eſt la place de l'ancienne *Arupinum*, des ruïnes de laquelle Rovigno s'eſt agrandie.

ROVIGO. *Rhodiginum.* Ville de l'Etat de Veniſe, en Italie. Elle eſt capitale de la Poleſine de Rovigo, & ſituée ſur l'Adigeto, entre Ferrare & Padouë, à huit lieuës de chacune. Elle eſt la patrie du ſçavant Cœlius Rhodiginus; l'Evêque d'Adria y fait ſa reſidence.

ROVIGO, la Poleſine de Rovigo. *Territorium Rhodiginum, Poleſinum Rovigii* ou *Rhodiginii.* Province de l'Etat de Veniſe, en Italie. Elle eſt aux confins du Ferrarois, entre le Pô & l'Adige, qui avec le golfe de Veniſe en font une Preſqu'iſle. Ce Païs etoit autrefois une dépendance du Duché de Ferrare. Il peut avoir ſeize lieuës de long, & ſix de large; il eſt bien arrouſé, & on l'appelle la *Petite Pouille*, à cauſe de ſa grande fertilité en grains & en pâturages. Rovigo capitale, Adria, & Lendenaro en ſont les lieux principaux.

ROULERS, voyez *Rouſelare.*

ROUMOIS, ROMMOIS. *Ager Rotomagenſis* ou *Rothomenſis.* C'eſt une petite Contrée de la Normandie. Elle eſt autour de la ville de Rouën, dont apparenment elle a pris ſon nom.

ROUSELARE ou ROULERS. *Roſilaria, Rollarium.* Bourg de la Chaſtelenie d'Ypres, en Flandre. Il eſt ſur la petite riviere de Mandel, à quatre lieuës de la ville d'Ypres, vers l'orient ſeptentrional.

ROUSSILLON. *Ruſcinonenſis Comitatus.* Contrée de la Catalogne. Elle eſt ſeparée du reſte de cette Province au midi & au couchant par les monts Pyrennées, les Anti-Pyrennées la ſeparent au nort du Languedoc, & le golfe de Lyon la baigne au levant. Ce Païs, auquel on a annexé la Viguerie de Conflans, & la Cerdagne Françoiſe, a été cedé à la France par la Paix des Pyrennées,

il peut avoir dix lieuës de largeur, & vingt de longueur du couchant au levant. Il eſt baigné par le Tet, le Tech, & l'Egly. Il eſt aſſez fertile, particulierement dans le Rouſſillon Propre. Ses lieux principaux ſont Perpignan capitale, Elne, Collioure, Bellegarde, le Fort de Salſes, & Mont Louïs, bâtie par Louïs XIV. l'an 1678.

ROUSSILLON. *Rouſſillo.* Bourg avec titre de Comté. Il eſt dans le Dauphiné, prés du Rhône, à quatre lieuës au deſſous de Vienne. On prend ce lieu pour celuy qui étoit nommé anciennement *Figlina*, ou pour la ville de la Gaule Narbonnoiſe, qui portoit le nom d'*Urſoola*, & d'*Urſoolis*.

ROUTON. *Rutunium.* C'étoit anciennement une petite ville des Cornaviens en la Grande Bretagne. C'eſt maintenant un village du Comté de Shrop, en Angleterre. Il eſt ſur la Saverne, au couchant de la ville de Shrowesbury.

ROUVRES. *Robur.* C'étoit anciennement un bon bourg des Carnutes, auquel les Druïdes faiſoient leurs ſacrifices. Ce n'eſt maintenant qu'un village de l'iſle de France, ſitué prés d'Annet, à trois lieuës de Dreux, vers le ſeptentrion oriental.

ROW. *Rova.* Petite ville de la Podolie, en Pologne. On la prend pour l'ancienne *Eraclium*, *Heraclium*, ville de la Sarmatie Européenne.

ROWEY, RAVEY. *Ravenus* ou *Rowus Fluvius.* C'eſt une grande riviere du Mogoliſtan, en Aſie. Elle baigne Naugracut, & Lohor, & ſe décharge dans l'Inde, à Suckor. On la prend pour l'ancien *Hydaſpes*, qui fut le terme où Alexandre le Grand borna ſes conquêtes.

ROXA. voyez *Roſa.*

ROXBURG, ROXBOURG. *Roxburgum.* Bourg de la Tivedaille, en Ecoſſe. Il eſt ſur le Tivet, prés de la Twede, à cinq lieuës de Berwick, vers le couchant. Il y avoit autrefois un bon château en ce lieu; Jacques II. Roy d'Ecoſſe fut tué en l'aſſiégant. Au reſte, quelques Geographes prenent Roxbourg pour la petite ville nommée anciennement *Marchenium*, & *Ripa Alta*.

ROYAL, Fort Royal. *Arx Regia.* Ce fort eſt en la côte meridionale de la Martinique, une des Antilles. Il eſt ſitué ſur le bord ſeptentrional de la Baye Royale, où l'on voit quelques habitations des François, qui ſont les maîtres de ce fort. Il y a un autre fort de même nom ſur la côte meridionale de la Guadaloupe, lequel appartient auſſi aux François.

ROYAL, le Port Royal. *Regius Portus.* Bourg avec un bon port. Il eſt ſur la côte occidentale de l'Acadie, Province de la Nouvelle France. Il y a un port de même nom, dans la Floride Françoiſe, à l'embouchure de la riviere de Caroline.

ROYAN. *Royanum.* Petite ville démantelée, avec un port. Elle eſt dans la Saintonge, en France, à l'embouchure de la Garonne, & à dix lieuës au deſſous de Blaye.

ROYAUMONT. *Regalis Mons.* Abbaye de l'Iſle de France, ſituée prés de l'Oyſe, & du bourg de Beaumont. L'an 1404. le tonnerre brula une partie de l'Egliſe de cette Abbaye, fondit ſes cloches, & le plomb, dont elle étoit couverte.

ROYE. *Roia.* Petite ville de la Picardie, en France. Elle eſt ſur la petite riviere d'Auvergne, à quatre lieuës de Noyon, vers le couchant ſeptentrional. On la prend pour l'ancienne *Rodium*, ou *Radrina*, ville de la Gaule Belgique.

ROZAN. *Rozanum.* Petite ville avec Chaſtellenie. Elle eſt dans la Mazovie, en Pologne, ſur le Narew, environ à vingt lieuës de Warſovie, vers le nort.

RUBICON. voyez *Luſo.*

RUDESHEIM, RUDISHEIM. *Rudesheimum.* Petite ville, ou bon bourg de l'Electorat de Mayence. Ce lieu eſt dans le Rhingow, ſur le Rhin, environ à une lieuë au deſſus de Bingen.

RUDISTO, RODESTO. *Radeſtum, Rhaiſtum, Radeſtum.* On l'appella auſſi anciennement *Reſiſthon, Biſanthe.* Ville de la Turquie, en Europe. Elle eſt dans la Romanie, ſur la mer de Marmora, à ſeize lieuës de Selivrée, vers le midi. Rudiſto eſt fort peuplée, & marchande, elle a un bon port, & un Evêché ſuffragant de Periatho.

RUDKOPING. *Rudcopia.* Petite ville du Danemarc. Elle eſt ſur la côte occidentale de l'iſle de Langueland, dont elle eſt la capitale.

RUDOLFWERD, c'eſt à dire l'iſle de Rodolphe. *Rodolphiverda.* Ville de la Carniole. Elle eſt dans le Windiſch-Mark, ſur la riviere de Gurck, à huit lieuës de Cilley, vers le midi. Elle eſt ſituée dans une Preſqu'iſle, & porte le nom de l'Empereur Rodolphe II. qui en eſt le Fondateur.

RUE. *Rua, Rugus.* Bourg autrefois fortifié. Il eſt dans le Ponthieu, en Picardie, ſur la petite riviere de Maye, à quatre lieuës d'Abbeville, vers le nort occidental.

RUFFACH. *Rufacum, Rubeacum.* Petite ville autrefois Imperiale, maintenant dépendante de l'Evêque de Strasbourg. Elle eſt dans le Mundat, en Alſace, ſur le Rotbach, à trois lieuës de Colmar, vers le midi. Le Mereſchal de Turenne y gagna une bataille contre les Allemands l'an 1675.

RUFFEC. *Ruffacum, Roffiacum.* Bourg de France. Il eſt dans l'Angoumois, ſur la Charente, aux

aux confins du Poitou, & à ſix lieuës d'Angouleſme, vers le nort.

RUFISQUE. *Ruſiſcum.* Bourg de la Nigritie, en Afrique. Il eſt à l'embouchure du Senega, qui eſt la branche la plus ſeptentrionale du Niger, & il appartient aux François.

RUGEN. *Rugia.* Iſle de la mer Baltique. Elle eſt à mille pas de la côte de la Pomeranie Suedoiſe, dont elle dépend. Elle a titre de Principauté, & elle a eu autrefois ſes Princes particuliers; ſon étenduë eſt de huit ou neuf lieuës de long, & de large. On aſſure qu'elle a été plus grande, & qu'elle ne faiſoit qu'un continent avec la petite iſle de Ruden, qui eſt à l'embouchure du Pene. Il y avoit la ville d'*Arcona*, puiſſante & forte, qui fut ruïnée par Waldemar, Roy de Danemarc en 1168. Ses lieux principaux ſont Bergen, Putbus, & Wick. Les Danois s'en rendirent les maîtres l'an 1678. mais ils la rendirent aux Suedois, par le traité de S. Germain l'an 1679.

RUGENWALDE. *Rugenwaldum.* Petite ville de la Vandalie, en la Pomeranie Ducale. Elle eſt ſur le Wipper, à une lieuë de la mer Baltique, & à douze de Colbert, vers le levant. On croit que Rugenwalde eſt l'ancienne *Rugium*, capitale des Rugiens, anciens habitans du Païs.

RUGLAN. *Ruglanum.* Bourg de la Cluydesdale, en l'Ecoſſe Meridionale. Il eſt ſur la riviere de Cluyd, à une lieuë au deſſus de Glaſquo. Il y avoit autrefois en ce bourg une celebre Abbaye de Benedictins de la Congregation de Cluny.

RUMELIE. voyez *Romelie.*

RUMILLY. *Rumilliacum.* Petite ville de la Savoye. Elle eſt ſur la Borne, où elle a un pont, à cinq ou ſix lieuës de Geneve, vers le midi.

RUMNEY. *Rumnea.* Petite ville d'Angleterre. Elle eſt ſur la côte du Comté de Kent, entre Rye & Hyth, à trois lieuës de la premiere, & à deux de la derniere. Rumney eſt un des cinq ports de mer, qui ont ſeance & voix au Parlement d'Angleterre. Son port étoit un des meilleurs du Royaume, lors que la riviere de Rother s'y déchargeoit; il eſt beaucoup moins conſiderable depuis l'an 1250 qu'une grande inondation détourna à Rye, l'embouchure de cette riviere.

RUNCKEL. *Roncalia.* Petite ville avec une citadelle, & un Comté de peu d'étenduë. Elle eſt enclavée dans les Etat de Naſſaw, entre la ville de Dietz, & celle de Weilbourg. Les Comtes de Runckel poſſedent encore la Comté de Wied, & le Bas Iſenbourg; ils ſont diviſez en deux branches, qui ſe diſtinguent par les noms de *Newen-Wied*, & de *Dirdorf.*

RUPEL. *Rupella.* C'eſt le nom que prend la Nethe après ſon confluant avec le Demer. voyez *Nethe.*

RUPELMONDE. *Rupelmunda.* Bourg avec un ancien château. Il eſt dans la Flandre, ſur l'Eſcaut, vis à vis de l'embouchure du Rupel, & à deux lieuës au deſſus d'Anvers.

RUPELA ou IRI. *Rupela.* Village de la Sacanie, en Morée. Il eſt prés de la ſource de l'Arbon, à ſix lieuës de Corinthe. On le prend pour l'ancienne *Philus*, petite ville de la Sicyonie.

RUPPIN, que quelques cartes nomment Rappin. *Ruppinum.* Petite ville du Marquiſat de Brandebourg. Elle eſt capitale du Comté de Ruppin, & ſituée à dix lieuës de la ville d'Hawelberg, vers l'orient, ſur la petite riviere de Rhin, qui la diviſe en vieille & nouvelle ville.

RUPPIN, Comté de Ruppin. *Ruppinenſis Comitatus.* C'eſt une Contrée du Marquiſat de Brandebourg. Ce Comté eſt entre la Seigneurie de Pregnitz, le Duché de Meckelbourg, la Marche Vekerane, & la Moyenne Marche. Il peut avoir douze lieuës de long, & environ ſix de large, & il eſt fort embaraſſé de lacs, & de forets. Ruppin capitale, Wuſterhauſs, Lindow, & Rinsberg en ſont les lieux principaux. L'Electeur Joachim I. acquit ce Païs l'an 1524. par la mort de Wichman, Comte de Ruppin, dernier de ſa race.

RUSCO. *Ruſcovia.* C'eſt une des iſles Sorlingues, qui ſont au midi de l'Irlande, & au couchant de l'Angleterre.

RUSS. *Urſa.* Riviere de la Suiſſe. Elle prend ſa ſource au mont S. Godard, fort prés de la ſource du Teſin, & peu loin de celles du Rhin, du Rhône, & de l'Aar. Elle traverſe le lac du Lucerne, & ſe décharge dans l'Aar, au deſſous d'Arow, aprés avoir baigné Lucerne, Mellingen, & Bremgarten,

RUSSE. voyez *Niemen.*

RUSSIE. *Ruſſia.* C'eſt une vaſte Region de l'Europe, qui comprend une partie de la Pologne, & de la Lithuanie, avec toute la Moſcovie. Quelques Geographes la diviſent en deux parties, la *Grande*, & la *Petite Ruſſie*, dont ils appellent celle-cy la *Ruſſie Noire*, & l'autre la *Ruſſie Blanche.* Mais Statovolſci diviſe la Ruſſ en trois parties, qui ſont la *Ruſſie Blanche*, la N re, & la *Rouge.* On marquera la raiſon de ces noms aux mots ſuivants.

RUSSIE BLANCHE. *Ruſſia Alba.* Elle comprend tout ce que les Moſcovites poſſedent au couchant des ſources du Don & du Boriſthene, avec la Ruſſie Lithuanique. On l'a appellée Ruſſie Blanche, ou parce que ſes campagnes ſont longtemps couvertes de neige, ou à cauſe de la blancheur de ſes habitans, ou même de ſes animaux ours, lievres, loups, & renards. Ce Païs dépendoit anciennement de la Moſcovie, & c'eſt aprés

renment de là qu'on a pris occaſion d'appeller la Moſcovie, la *Ruſſie Blanche*.

RUSSIE LITHUANIQUE. *Ruſſia Lithuanica*. C'eſt une partie de la Ruſſie Blanche, & elle comprend toute la partie orientale de la Lithuanie. Elle eſt diviſée en ſept Contrées, qui ſont les Duchés de Novogrodeck, de Minsko, de Poloczko, de Witebsko, & de Mſciſlaw, & les Territoires de Rohaczow, & de Rziczica. Le Duché de Smolensko y étoit autrefois renfermé, mais maintenant il apartient aux Moſcovites.

RUSSIE NOIRE. *Ruſſia Nigra*. C'eſt cette partie de la Moſcovie, qui s'étend depuis les ſources du Boriſthene & du Don juſqu'à la Grande Tartarie. C'eſt une vaſte Païs, qui a pris ce nom, ou de l'épaiſeur de ſes forêts, ou de ce que ſes habitans travaillant autrefois aux mines, & aux forges, en étoient noircis, comme des demi Maures. Ce Païs donne à la Moſcovie le nom de Ruſſie Noire.

RUSSIE, Grande Ruſſie. voyez *Moſcovie*.

RUSSIE ROUGE. *Ruſſia Rubra*, *Roxolania*. C'eſt une des grandes parties du Royaume de Pologne. Elle eſt bornée au couchant par la Haute Pologne, au nort par la Lithuanie, au levant par les Petits Tartares, & au midi par la Moldavie, la Tranſylvanie, & une partie de la Hongrie. Elle comprend la Ruſſie Rouge particuliere, la Volhynie, & la Podolie. Son étenduë du couchant au levant eſt de deux-cens-ſoixante lieuës, ſa largeur varie beaucoup de ſoixante à cent lieuës. Ce Païs conſiſte preſque tout en des vaſtes campagnes, peu cultivées, à cauſe des frequentes courſes des Tartares, & auſſi parce qu'on ne ſçait ou tranſporter les denrées ſurabondantes. Il a pris le nom de Ruſſie Rouge de la couleur des cheveux de ſes habitans, a eu ſes Princes particuliers, redoutables aux Polonois & aux Moſcovites: mais Caſimir le Grand l'incorpora à la Pologne l'an 1341. Au reſte, on trouve preſque toûjours ce Païs ſur les Cartes ſous le nom de Ruſſie Noire.

RUSSIE ROUGE PARTICULIERE, ou la Petite Ruſſie. *Ruſſia Rubra* ou *Parva*. C'eſt la partie occidentale de la Ruſſie Rouge, priſe en general. Quelques Cartes luy donnent improprement le nom de *Ruſſie Noire*; elle renferme les Palatinats de Lembourg, de Belcz, & de Chelm. Lembourg capitale, Belcz, Chelm, Kranoſlaw, Jeroſlaw, Premiſlie, & Halicz en ſont les lieux principaux.

RUSSIE, le Golfe de Ruſſie. voyez *Blanche, mer Blanche*.

RUSTAN. *Ruſtanus Tractus*. C'eſt un fort petit Païs de la Bigorre, en Gaſcogne. S. Sever de Ruſtan, & Tournay en ſont les lieux principaux.

RUTHIN. *Ruthina*. Bourg de la Principauté de Galles, en Angleterre. Il eſt ſur la riviere de Cluyd, à deux ou trois lieuës de la ville de Denbigh, vers le midi oriental.

RUTLAND-SHIRE, c'eſt à dire le Comté Rutland. *Rutlandia*. Contrée de l'Angleterre. Elle étoit autrefois une partie du Comté de Northampton. Le Roy Richard II. en fit un Comté particulier, il n'a pas davantage de quatre lieuës de long & de large. Le bourg d'Oukham ou Okeham en eſt le lieu principal.

RUTULES. *Rutuli*. C'étoit anciennement un des peuples du Latium. Ils occupoient une petite partie de ce qu'on appelle aujourdhuy la Campagne de Rome. Ardée étoit leur capitale.

RUVO. *Rubi*, *Rubus*. Petite ville Epiſcopale du Royaume de Naples. Elle eſt dans la Terre de Bari, à ſix lieuës de la ville de ce nom, vers le couchant. Son Evêché, ſuffragant de Bari, n'a pas plus d'étenduë que les murailles de la ville.

RYE. *Rium*, *Ripa*. Petite ville d'Angleterre. Elle eſt à l'embouchure du Rother, dans le Suſſex, aux confins du Kent. Elle eſt un des cinq ports de mer, qui ont ſéance & voix au Parlement d'Angleterre, & elle a un bon port, où l'on s'embarque ordinairement pour paſſer en Normandie.

RYEN. *Rienſis* ou *Renenſis Tractus*. C'eſt une Contrée du Brabant Eſpagnol. Elle eſt dans le Quartier d'Anvers, & n'a rien de conſiderable que la forteresſe de Lillo, & celle de Sandvliet.

RYMAGEN. voyez *Rheimagen*.

RYPEN. *Ripa*. Ville de la Jutie, en Danemarc. Elle eſt capitale de l'Evêché de Rypen, & ſituée ſur la côte occidentale, à neuf lieuës de Koldingue, vers le couchant. Rypen eſt la plus ancienne ville de la Jutlande; elle a une bonne citadelle, & un port frequenté. Les Suedois la prirent l'an 1645. & ils la rendirent par la Paix de Bronsbroo.

RYPEN, le Dioceſe de Rypen. *Ripenſis Diœceſis*. C'eſt une des quatre Contrées de la Jutlande Septentrionale. Elle eſt entre le Duché de Sleſwick, les Dioceſes d'Arhus & de Wiborg, la mer d'Allemagne & le petit Belt. Ce Païs eſt diviſé en trente Bailliages, qui ne renferment que deux-cens quatre-vingts-deux paroiſſes. Rypen capitale, Coldingue, Fridericks-Ode en ſont les lieux principaux.

RZECZICA. *Rzeczica*. Ville de la Lithuanie. Elle eſt capitale d'un grand Territoire qui porte ſon nom, & ſituée ſur le Boriſthene, à vingt-cinq lieuës au deſſous de la ville de Rohaczow.

S A.

S.

S A.

SAADA. *Saada.* Ville de l'Arabie Heureuſe. Elle eſt dans la Principauté de Thema, ſur une riviere, environ à quarante-trois lieuës d'Almacharana, vers le nort oriental.

SAANA. *Saana.* Ville de l'Arabie Heureuſe. Elle eſt dans la Principauté de Thema, ſur une riviere, environ à trente-huit lieuës d'Almacharana, vers le nort occidental.

SAANA. *Sanus.* Riviere du Cercle d'Aûtriche, en Allemagne. Elle baigne Saaneck dans la Carniole, & Cilley dans la Stirie, & quelques lieuës au deſſous elle ſe joint à la Save.

SAANECK. *Saaneckum.* Bourg de la Carniole, ſituée ſur la riviere de Saana, à ſept lieuës au deſſus de Cilley. Quelques Geographes le prenent pour l'ancienne *Stanticum* ou *Santicum*, petite ville du Norique, laquelle d'autres mettent à *Sanchins*, village de la même Contrée.

SABA. *Saba.* C'eſt une petite iſle de l'Amerique. Elle eſt une des Antilles de Barlovento, appartient aux Danois, & on la trouve à ſept lieuës de celle de S. Chriſtophle, vers le nort occidental.

SABARDI ou CIBARDI. *Sabardia, Cibardia.* Bourg de la petite Tartarie. On le place vers le milieu de la côte ſeptentrionale de la mer de Zabache, & on croit qu'il eſt l'ancienne *Hygris*, petite ville de la Sarmatie Europeenne.

SABBATO. *Sabatus.* Riviere du Royaume de Naples. Elle a ſa ſource dans la Principauté Citerieure, traverſe l'Ulterieure, reçoit le Calore, un peu au deſſous de Benevent, & va ſe joindre au Volturno, dans la Terre de Labour.

SABEENS. *Sabæi.* Il y a eu anciennement pluſieurs peuples de ce nom. Les Sabeens, qui enleverent les troupeaux de Job étoient ſans doute dans l'Arabie Deſerte. On en met encore dans l'Arabie Heureuſe; d'autres encore dans l'iſle de Meroe, en Ethiopie. On prétend quoy qu'avec fort peu d'apparence, que la Reine de Saba, qui vint viſiter Salomon étoit de ce Païs. On met enfin des Sabeens dans la Mauritanie, en Afrique; & on dit que c'eſt d'eux dont il eſt parlé Pſ. 72. v. 10.

SABIA, le Cap de Sabia. *Caput Sabium*, anciennement *Drepanum*. Ce cap eſt en la côte de la Barbarie, dans le Royaume de Tripoli, au fonds du golfe de Sidra, & aux confins du Royaume de Barca.

SABINE. *Sabina.* Province de l'Etat de l'Egliſe. Elle eſt bornée au levant par l'Abruſſe, & au nort par le Duché de Spolete, le Tibre, & le Tevere ne la terminent aux autres endroits, le premier la ſeparant du Patrimoine de S. Pierre, & l'autre de la Campagne de Rome. La Terre Sabine n'a pas davantage de neuf lieuës de long & de large, elle eſt arrouſée de pluſieurs petites rivieres, qui la rendent fort fertile. Magliano capitale, & Veſcovio en ſont les lieux principaux. Anciennement le *Païs des Sabins* avoit plus d'étenduë que la Sabine d'aujourdhuy; il occupoit une petite partie de l'Abruſſe, & toute la partie du Duché de Spoleto, qui eſt au midi du Nar.

SABIONCELLO, SABIONEIRA. *Sabioncella*, anciennement *Hyllis*. C'eſt une Preſqu'iſle de l'Etat de Baguſe, en Dalmatie. Elle eſt entre les iſles de Leſina, de Corzola, de Meleda, & la Terre Ferme. Elle peut avoir dix lieuës de circuit, & on y met Stagno Grande, & Zuliana.

SABIONETTA. *Sabuloneta.* Petite ville, avec une bonne citadelle, & titre de Duché. Elle eſt entre le Mantouan, & le Cremonois, à huit lieuës de Cremone, vers le levant. Les Eſpagnols y tiennent garniſon.

SABIOTA. *Sabiota.* Village de l'Andalouſie, en Eſpagne. Il eſt à trois lieuës d'Ubeda, vers le nort. Quelques-uns le prenent pour la ville, nommée anciennement *Salaria Baſtetanorum*, que d'autres placent à *Caçorla*.

SABLE. *Sabolium.* Petite ville de France. Elle eſt dans le Maine, ſur la Sarte, à dix lieuës d'Angers, vers le nort.

SABLE, le Cap de Sable. *Arena Caput.* Ce cap eſt le plus meridional de l'Acadie, Province de la Nouvelle France. Il eſt au midi de la petite ville de Port-Royal.

SABLE, l'iſle de Sable. *Arena Inſula.* Cette ſle eſt dans la mer de Canada, à quinze lieuës du cap Breton, & des côtes de l'Acadie. Cette iſle a quinze lieuës de circuit, & les François s'y étoient établis, mais ils l'ont abandonnée, parce qu'elle manque d'eau douce.

SABLE, la Mer de Sable. *Mare Arenoſum.* Ce ſont des vaſtes ſablonieres de l'Arabie Petrée. Elles ſont entre l'Egypte, & la Paleſtine, vers la mer Mediterranée. Les voyageurs, qui traverſent ce Païs, y ſont en danger, non ſeulement d'y perir par le ſoif; mais auſſi d'y être accablés ſous des monceaux de ſable, dont les vents font ſouvent de hautes montagnes. Ce lieu eſt celuy que les anciens appelloient *Barathron* ou *Barathra Campi.* Au reſte, on trouve auſſi une mer de Sa-

ble dans l'Arabie Deserte, & on donne encore ce nom au Saara, vaste desert de l'Afrique.

SABLES D'OLONE. voyez *Olone*.

SABLONCEAUX. *Sabloncella*. Village avec Abbaye. Il est dans la Saintonge, à cinq lieuës de Saintes, vers l'occident meridional.

SABLESTAN, SABLISTAN. *Sablestania*, *Sablistania*. Province du Royaume de Perse. C'est un Païs tout entouré de montagnes. On le place ordinairement entre le Chorasan, & le Kherman; mais il y a des Cartes, qui l'avancent davantage, vers l'orient, le mettant entre le Sitzistan, le Chorasan, le Mawaralnahra, & le Candahar. Ses lieux principaux sont Bust ou Bost capitale, Zarans, & Necbesiat.

SABON. *Sabona*. C'est une petite isle de l'Ocean Indien. Elle est prés de la ville de Camper, dans l'isle de Sumatra. Le canal, qui est entre ces deux isles, s'appelle le *détroit de Sabon*, & il est une partie de celuy de Malacca.

SABOU. *Sabum*. Ville & petit Royaume de même nom. Elle est dans la Coste d'Or, en Guinée, à quelques lieuës du fort Maure, vers le nort.

SACANIE, ou Petite Romanie. *Sacania*, *Romania Minor*. C'est une des quatre Provinces de la Morée. Elle est entre la Zaconie, le Duché de Clarence, l'Isthme de Corinthe, & les golfes de Lepante, d'Egine, & de Napoli. Elle comprend trois Païs de l'ancien Peloponnese, l'*Argie*, la *Corinthie* & la *Sicyonie*. Ses villes principales sont Napoli de Romanie, Argos, & Corinthe.

SACAY. *Sacaia*. C'est une grande ville, qui a un fort grand port. Elle est dans l'isle de Niphon, sur la côte du Jetsengo, au midi de la ville de Meaco.

SACCA. voyez *Xacca*.

SACHALAD. voyez *Facalhad*.

SACHION. *Sachion*, Ville de la Grande Tartarie. Elle est dans le Royaume de Tangut, au nort du lac de Chiamay, & au couchant septentrional de la ville de Suchur ou Succuir.

SACILE. *Sacilum*. Petite ville, autrefois Episcopale, & suffragante d'Aquilée. Elle est dans la Marche Trevisane, Province de l'Etat de Venise, en Italie, à trois lieuës de Ceneda, vers le nort.

SACOTTAY. *Sacottaum*, *Sucotaum*. Petite ville de l'Inde delà le Gange. Elle est sur la riviere de Menan dans le Royaume de Siam, vers les confins de celuy de Pegu.

ADATA. *Sa ata*. Bourg d'Espagne, situé sur la riviere de Riguel, dans l'Aragon, aux confins de la Navarre, & à dix lieuës de Jaca, vers le nort. On le prend pour l'ancienne *Atilia*, petite ville des Vascons.

SAEFTINGEN, SAESTINGEN. *Saftinga Arx*. C'est un fort de la Flandre Hollandoise. Il est sur l'embouchure occidentale de l'Escaut, au nort de la ville d'Hulst.

SAETTA, cap. *Saetta Caput*, anciennement *Brutium Promontorium*. Ce cap est sur la côte meridionale de la Calabre Ulterieure, à l'une des extremités du mont Apennin, entre le cap delli Armi, & celuy de Spartivento.

SAFRA. *Saphara*. Petit bourg de l'Estremadure d'Espagne. Il est aux confins du Portugal, & on l'a fortifié depuis quelque temps, pour l'opposer aux entrepriſes des Portugais.

SAG, le Comté de Sag. *Sagiensis*, ou *Hontensis Comitatus*. Contrée de la Haute Hongrie. Elle est entre les Comtés de Gomer, de Baesod, de Novigrad, de Bars, & de Bistricz. Filleck en est la capitale, & le bourg de Sag luy donne le nom.

SAGAN ou ZEIGAN. *Saganum*, *Zegania*. Ville de la Silesie, située sur le Bober, à neuf lieuës au dessus de Crossen. Sagan est capitale d'un Comté, oud'une Principauté, qui porte son nom, & qui est entre celle de Glogaw, & la Lusace.

SAGDE, SAGDECH. *Sagdecha*, anciennement *Sabathra*, *Sabatha*. Ville de l'Arabie Heureuse. Elle est dans les Etats du Cherif de la Mecque, sur le Nangeran, environ à vingt lieuës de sa source, & de la ville de Nangeran.

SAGENA DISTRUCTA. *Sagona*. Ville de l'isle de Corse. Elle étoit prés de l'embouchure du Limone, entre Calvi & Adjazzo. Cetteville est ruïnée. Elle a pourtant titre d'Evêché, & son Evêque fait sa residence au bourg de Vico, où est l'Eglise Cathedrale.

SAGORA. *Sagora*, anciennement *Thynias*, *Thinias*. Petite ville, ou bourg de la Romanie. Ce lieu est entre Sisopoli & Stagnara, sur le golfe de Sagora, nommé anciennement *Thyniacus Sinus*.

SAGRE. *Sagaris*, *Agarus*. Petite riviere de la Tartarie Crimée. Elle prend sa source à trois lieuës de Mancup, vers le nort, & coulant vers le couchant, elle se décharge dans le golfe de Nigropoli.

SAGUENAY. *Saguenaa*. Contrée de la Nouvelle France, en l'Amerique Septentrionale. Elle est au nort de la riviere de S. Laurens, & les François y ont Tadoussac, avec quelques autres colonies. Elle prend son nom de la riviere de Saguenay, qui a sa source prés de l'Estotilande, & vient se décharger dans la riviere de S. Laurens, à Tadoussac, aprés avoir formé quelques lacs dans son cours.

SAGUNCE. voyez *Morvedre*.

SAID

SAID ou Haute Egypte. *Ægyptus Superior.* C'eſt la partie meridionale de l'Egypte. voyez *Egypte.*

SAILLANS. *Saillanum.* C'eſt un bourg du Dauphiné, ſitué ſur la Drome, entre Die & Creſt. On conjecture que ſon nom, vient de celuy des *Segalaunians*, qui étoient les anciens habitans du Païs.

SAINT AGNAN. *Fanum S. Agnani.* Petite ville de France. Elle eſt dans le Berry, au confluant de la Saudre, & du Cher, & à trois lieuës de Remorentin, vers le couchant. S. Agnan avoit autrefois le titre de Comté, il a maintenant celuy de Duché Pairie.

SAINT AGREVE. *Fanum S. Agripani*, anciennement *Chinacum.* Bourg de France, ſitué dans le Vivarez, à ſept lieuës d'Annonay, vers le couchant.

SAINT ALBAN. *Fanum S. Albani.* Petite ville du Comté d'Hartford, en Angleterre. Elle eſt à deux ou trois lieuës de la ville d'Hartford, du côté du midi. On voit prés de cette ville le lieu nommé *Verulam*, où il n'y a que quelques reſtes des murailles de l'ancienne *Verolamium*, *Verulamium*, ou *Vrolamium*, ville des Cattieuchlans, & une des plus conſiderables de la Grand Bretagne, des ruïnes de laquelle Offa Roy des Merciens fit bâtir l'an 793. le Monaſtere de S. Alban, à l'honneur de S. Alban, qui y avoit ſouffert le Martyre, & autour duquel la ville de S. Alban fut conſtruite.

SAINT AMAND. *Amandopolis*, *Fanum S Amandi*, anciennement *Elno.* Petite ville avec une celebre Abbaye. Elle eſt dans le Tournefis, en Flandres, à quatre lieuës de Tournay, vers le midi. Elle eſt ſeparée de Valencienne vers le midi par une forêt, qu'on nomme le *Bois de S. Amand.*

SAINT AMAND, iſle. voyez *Oſtrevant.*

SAINT AMAND. *Amandopolis*, *Fanum S. Amandi.* Petite ville de France. Elle eſt dans le Bourbonnois, prés du Berry, à dix lieuës de Bourges, vers le midi.

SAINT AMARIN. *Amarinum*, *Fanum S. Amarini*, ou *Fanum S. Marini.* Petite ville de la Haute Alſace. Elle eſt ſur la riviere de Thur, dans l'Abbaye de Murbach, à deux lieuës & demi de la ville de ce nom, vers le couchant.

SAINT AMOUR. *Fanum S. Amatoris.* Petite ville du Comté de Bourgogne. Elle eſt aux confins du Duché, & à neuf lieuës de S. Claude, vers le couchant.

SAINT ANDIOL, ou le bourg Saint Andiol. *Burgus*, ou *Fanum S. Andioli*, *Vivarienſe Monaſterium.* Petite ville de France. Elle eſt dans le Vivarez, au confluant de l'Ardeche, & du Rhône, à deux lieuës de Viviers, vers le midi. On aſſeure que cette ville portoit anciennement le nom de *Gento*, *Genabo*, *Gentibus*, & qu'elle a pris celuy qu'elle a maintenant de S. Andiol, qui y ſouffrit le Martyre vers l'an 190.

SAINT ANDRE', SANT ANDERO. *Fanum S. Andreæ*, *Andreapolis*, anciennement *Flaviobrivia* & *Flavium-Avia.* Ville de la Biſcaye, en Eſpagne. Elle a un fort bon port, & elle eſt défenduë par deux citadelles. Sa ſituation eſt ſur une petite preſqu'iſle, à dix-huit lieuës de Bilbao, vers le couchant. On aſſeure qu'elle fut appellée autrefois *Lavabeta*, & enſuite *Fanum S. Trudonis*, & que de ce dernier nom s'eſt formé par corruption celuy de S. André.

SAINT ANDRE'. *Andreapolis*, *Fanum S. Andreæ*, *Lavantum.* Petite ville Epiſcopale d'Allemagne. Elle eſt dans la Cariothie, ſur le Lavant, à trois lieuës au deſſus de Lavamynd, & de la Drave. S. André appartient à l'Archevêque de Saltzbourg, lequel en élit l'Evêque, dont il reçoit le ſerment de fidelité. Elle eſt l'ancienne *Flavium*, ville du Norique, & elle s'eſt agrandie des ruïnes de l'ancienne *Solva*, ville du même Païs.

SAINT ANDRE' ou SAINT ANDREWS, anciennement Kirkrueil, & Rigmund. *Andreapolis*, *Fanum S. Andreæ*, *Fanum Reguli*, *Rigmundia.* Ville de l'Ecoſſe meridionale, ſituée ſur la côte du Comté de Fife, duquel elle eſt capitale, à ſept lieuës d'Abernethy, vers le levant. S. André eſt une ville aſſez bien bâtie, dans une belle plaine; elle a un bon port, une Univerſité, une citadelle autrefois forte, maintenant demi ruïnée, & un Archevêché, qui y fut transferé d'Abernethy l'an 1471. & dont l'Archevêque porte le titre de Primat d'Ecoſſe.

SAINT ANDRE'. *Fanum S. Andreæ.* Village de la Baſſe Hongrie, ſitué ſur le Danube, un peu au deſſus de Bude. Quelques Geographes eſtiment, qu'il eſt le lieu de la Haute Pannonie, nommé anciennement *Quatuordecima Legio Germanica.*

SAINT ANDRE', le Fort de S. André. *Arx Andreana* ou *S. Andreæ.* Ce fort eſt des Provinces Unies. Il eſt ſitué dans l'iſle de Bomel, entre Tiel & Crevecœur, les François le prirent l'an 1672. & le ruïnerent.

SAINT ANDRE', iſle. *Inſula S. Andreæ.* Petite iſle du Royaume de Naples. Elle eſt dans le petit golfe, qui fait le port de Brindes, & l'on croit qu'elle eſt celle que les anciens nommerent *Bara* & *Pharos.*

SAINT ANDRE', le Cap de S. André. *Promontorium S. Andreæ.* Ce cap eſt le plus oriental de

de l'iſle de Chypre, les anciens l'ont appellé *Promontorium Dinaretum*, *Carpaſium*, *Clides*. On donne auſſi le nom de S. André au cap de Molicria. voyez *Molicria*.

SAINT ANTOINE. *Fanum S. Antonii*. Bon bourg avec une Abbaye, chef d'ordre. Il eſt dans le Dauphiné, Province de France, à deux lieuës de S. Marcelin, vers le couchant.

SAINT ANTOINE, les Baſſes de Saint Antoine. *Syrtis S. Antonii*. C'eſt un écueil de la mer du Breſil. On le trouve au levant de la Capitanie de Porto Seguro, ſous le nom d'*Abrolhos*.

SAINT ANTOINE, le Canal de S. Antoine. *Lacus S. Antonii*. *Salapina Palus*, C'eſt un lac du Royaume de Naples. Il eſt dans la Capitanate, prés du golfe de Veniſe, & de la petite ville de Salpe.

SAINT ANTOINE, le Cap de Saint Antoine. C'eſt le cap le plus occidental de l'iſle de Cuba, une des Antilles. Il y a un autre cap de ce nom, à l'embouchure du Paraguay, du côté du midi, & un troiſiéme ſur la côte occidentale des Caffres, entre le Tropique, & le Cap de Bonne Eſperance.

SAINT ANTOINE. *Inſula S. Antonii*. C'eſt une iſle de l'Ocean Atlantique. Elle eſt la plus ſeptentrionale de celles du cap Verd, & a environ trente-trois lieuës de circuit. On l'a cruë deſerte; mais les Hollandois y trouverent l'an 1622. plus de cinq-cens perſonnes, tous Negres.

SAINT ANTOINE, riviere. *Fluvius S. Antonii*. Il y a deux rivieres de ce nom dans la Capitanie de Fernambuco, Province du Breſil. Le *Grand S. Antoine* ou *Guaraiguazu*, & le *Petit S. Antoine* ou *Guaraimiri*.

SAINT ANTONIN. *Fanum S. Antonini*. Petite ville de France, ſituée dans le Rouergue, au confluant de l'Aveirou, & de la Bonnette, entre Ville Franche, & Montauban. S. Antonin eſt renommée pour ſes prunes, & elle a été autrefois fortifiée.

SAINT ARNOUL. *Fanum S. Arnulphi*. Bourg de France. Il eſt dans la Beauce, à ſix lieuës de Chartres, vers le levant.

SAINT ASAPH. *Aſaphopolis*, *Fanum S. Aſaphi*, *Elwa*. Petite ville du Païs de Galles, en Angleterre. Elle eſt dans le Comté de Flint, au confluant de l'Elwin, & du Cluyd, à deux lieuës de Denbigh, vers le nort. S. Aſaph a un Evêché, ſuffragant de Cantorbery, mais elle eſt ſi fort decheuë, qu'elle n'eſt plus qu'un petit village.

SAINT AUBIN DU CORMIER. *Fanum S. Albini*. Petite ville ou bourg de France. Ce lieu eſt dans la Bretagne, à ſix lieuës de Rennes, vers le nort.

SAINT AUGUSTIN. *Fanum S. Auguſtini*. Colonie, & fort des Eſpagnols. Ce lieu eſt dans la Floride, ſur la côte orientale de la Preſqu'iſle de Tegeſta, environ à vingt lieues de S. Matheo, vers le midi.

SAINT AUGUSTIN, Baye. *Sinus S. Auguſtini*. C'eſt un petit golfe de l'iſle de Madagaſcar. Il eſt ſur la côte occidentale de l'iſle de Madagaſcar, vers la meridionale.

SAINT AUGUSTIN, cap. *Caput S. Auguſtini*. Ce cap eſt au Breſil, dans la Capitanie de Pernambuco, prés du Recif.

SAINT AVO, ou S. AVAUD. *Fanum S. Naboris*, *Novacella*, Bourg avec une Abbaye celebre. Ce lieu eſt dans la Lorraine, ſur la petite riviere de Louter, à neuf lieues de Metz, vers le levant. S. Avaud étoit autrefois fortifié.

SAINT BARTHELEMI. *Inſula S. Bartholomæi*. C'eſt une des Antilles de Barlovento. Elle eſt entre celles de S. Martin, & de S. Chriſtophle, & apartient aux François. Elle a douze lieues de circuit, & on y recueille quantité de tabac, & de manioc, dont on fait la caſſave, qui eſt le pain le plus ordinaire de l'Amerique Meridionale.

SAINT BARTHELEMI, montagne. *Mons S. Bartholomæi*. Montagne du Mexique. Elle eſt renommée à cauſe de ſa hauteur, & ſituée à deux lieues de la ville de Tlaſcala.

SAINT BEAT. *Fanum S. Beati*. Bourg de la Gaſcogne, ſitué dans le Conſerans, ſur la Garonne, à deux lieues au deſſus de S. Bertrand.

SAINT BENOIT SUR LOYRE. voyez *Fleury*.

SAINT BERNARD. *Mons S. Bernardi*. Il y a deux montagnes de ce nom dans les Alpes. Ce ſont deux paſſages celebres. Le *Grand S. Bernard* eſt entre le Duché d'Auſte en Piémont, & le Vallay. Le *Petit S. Bernard* eſt entre ce même Duché & la Tarentaiſe. Le premier étoit apellé anciennement *Graius Mons*.

SAINT BERTRAND DE COMINGES. *Bertrandopolis*, *Fanum S. Bertrandi*. Ville de la Gaſcogne, en France. Elle eſt Epiſcopale, ſuffragante d'Aux, & ſituée dans le Comté de Comminges, dont elle eſt capitale, ſur la Garonne, à quinze lieues au deſſus de Thoulouſe. Elle a été bâtie l'an 1100. ſur les ruïnes de l'ancienne *Convena*, *Lugdunum Convenarum*, détruite par les François l'an 584.

SAINT BLAISE. voyez *Saint Bras*.

SAINT BORONDON, l'iſle de S. Borondon, nommée par les Portugais l'*Encubierta*, *la non Trouvada*, *l'Incantada*, la *Fortunada*, c'eſt à dire, l'iſle Couverte, non Trouvée, Enchantée & Fortunée; parceque, diſent ils, étant ou couverte de brouillards, ou environnée de courans, qui en éloignent

éloignent les vaiſſeaux, on ne la trouve jamais quand on la cherche, quoy qu'on puiſſe y être porté par haſard. On la place à quarante lieuës des Canaries, vers le couchant, on la nomme en latin *Inſula S. Blandani, Inſula Inacceſſibilis*, & on y place l'*Ombrios* ou *Aproſitos* des Anciens. Cependant il y a beaucoup de lieu de douter qu'elle ait jamais été.

SAINT BRAS, le Cap de S. Bras ou de S. Blaiſe. *Promontorium S. Blaſii.* Il y a deux caps de ce nom dans la Cafrerie, en Afrique; l'un ſur la côte occidentale ſous le Tropique; l'autre ſur la meridionale au levant du cap de Bonne Eſperance.

SAINT BRIEU, SAINT BRIEUX. *Briocum, Fanum S. Brioci.* Ville de France, elle eſt ſur la côte ſeptentrionale de la Bretagne, à douze lieuës de S. Malo, vers le couchant. S. Brieu eſt aſſez bien bâtie; elle a un port, où les grands vaiſſeaux ne peuvent pas entrer, & un Evêché, ſuffragant de Tours.

SAINT BURIEN. *Fanum S. Buriana.* Village d'Angleterre. Il eſt dans le Comté de Cornouaille, à trois lieuës du cap de ce nom. On le prend pour le petit bourg nommé anciennement *Bolerium.*

SAINT CALEZ, SAINT CALAIS DU DESERT. *Aninſula, Fanum S. Carilephi* Bourg avec un Monaſtere. Il eſt dans le Maine, en France, ſur la petite riviere d'Aniſle, à onze lieuës du Mans, vers le levant.

SAINT CHAUMONT. *Fanum S. Chanemundi*, ou *S. Anemundi.* Petite ville, bien peuplée. Elle eſt dans le Lyonnois, Province de France, ſur le Giez, à neuf lieuës de Lyon, vers le midi occidental.

SAINT CHRISTOPHLE. *Fanum S. Chriſtophori.* Bourg de France. Il eſt dans la Touraine, aux confins du Vendomois, du Maine, & de l'Anjou, & à ſix lieuës de Tours, vers le nort occidental.

SAINT CHRISTOPHLE, iſle. *Inſula S. Chriſtophori.* C'eſt une des Antilles de Barlovento. Elle eſt au couchant de la Barbade, & elle a pris ſon nom de Chriſtophle Colomb, qui la découvrit dans ſon premier voyage de l'Amerique. Elle peut avoir vingt-cinq lieuës de circuit; le milieu eſt fort heriſé de montagnes; elle ne laiſſe pas de produire quantité du tabac, du ſucre, du gingembre, & de l'indigo. Les François & les Anglois y ſont établis. Il y a un autre iſle de S. Chriſtophle dans la mer Pacifique, prés de la Terre de Quir.

SAINT CLAUDE ou S. OYEN DE JOUX. *Fanum S. Claudii ou S. Eugenii, Juronſe Monaſterium.* Petite ville avec un Monaſtere celebre. Elle eſt dans la Franche Comté, ſur la petite riviere de Liſon; aux confins du Païs de Gex, & à cinq lieuës de Geneve, vers le couchant ſeptentrional. S. Claude eſt fortifiée, & a le ſiége d'un Bailliage.

SAINT CLAUDE, le Mont S. Claude. *Mons S. Claudii.* C'eſt une partie du mont Jura. Elle eſt entre la Franche Comté, le Païs de Gex, & une petite partie de celuy de Vaud.

SAINT CLER. *Fanum S. Clari.* Petit bourg du Gouvernement de l'Iſle de France. Il eſt dans le Vexin François, aux confins du Normand, & à une lieuë de Giſors, vers le midi.

SAINT CLOU, anciennement Nogent. *Fanum S. Cledoaldi*, anciennement *Novigentum.* Bourg de l'Iſle de France, ſitué ſur la Seyne, à deux lieuës au deſſous de Paris. Il y a dans ce bourg un ſuperbe Palais du Duc d'Orleans, dans lequel le Roy Henry III. fut aſſaſſiné. Le Domaine de S. Clou a été érigé en Duché Pairie, en faveur des Archévêques de Paris, auxquels il appartient.

SAINT CYPRIAN, iſle. *Inſula S. Cypriani.* C'eſt une fort petite iſle de la mer d'Eſpagne. Elle eſt prés de la côte de la Galice, & de l'iſle de Siſarga.

SAINT DAMIAN. *Fanum S. Damiani.* Bourg fortifié, ou petite ville du Montferrat Savoyard. Ce lieu eſt dans l'Albeſan, à trois lieuës d'Albe, vers le nort, & un peu moins d'Aſt, vers le couchant.

SAINT DAVIDS. *Fanum S. Davidis*, anciennement *Menevia.* Ville de la Principauté de Galles. Elle eſt dans le Comté de Penbrock, à onze lieuës de Caermarthen, vers le couchant. S. Davids eſt une petite ville, & mal peuplée, quoy qu'elle ait un Evêché ſuffragant de Cantorbery. Le *Cap de S. Davids*, ſur lequel elle eſt ſituée, étoit appellé par les Anciens *Octopitarum Promontorium.*

SAINT DENIS. *Fanum S. Dionyſii, Dionyſiopolis*, anciennement *Catuliacus Vicus.* Ville de l'Iſle de France. Elle eſt ſur la riviere de Crou, prés de la Seyne, à deux petites lieuës de la ville de Paris. S. Denis a une Abbaye trés-celebre, fondée par Dagobert I. Roy de France l'an 636. Le threſor de cette Abbaye renferme des raretés extremement riches; on y tient les ornements, dont les Rois de France ſont revêtus le jour de leur ſacre, & de leur couronnement, & l'Egliſe de cette Abbaye eſt le Mauſolée des Rois de France.

SAINT DIE. *Fanum S. Deodati.* Bon bourg de France. Il eſt dans le Blaiſois, ſur la Loyre, entre Blois & Beaugency.

SAINT DIEY. *Fanum S. Deodati.* Bon bourg

de la Lorraine, ſitué ſur la Meurte, à quinze lieuës au deſſus de Nancy. Il y a dans ce bourg un celebre monaſtere, appellé le *Val de Galilée*, d'où l'on appella anciennement le village *Vallis Galilea*.

SAINT DIZIER. *Fanum S. Deſiderii.* Petite ville de France. Elle eſt fortifiée, & ſituée dans la Champagne, ſur la Marne, à ſeize lieuës au deſſus de Langres.

SAINT DOMINGUE, ou SAINT DOMINIQUE. *Dominicopolis, Fanum S. Dominici.* Ville capitale de l'iſle de Saint Domingue. Elle eſt ſur la côte meridionale de l'iſle, qui porte ſon nom. Cette ville a un bon port, une bonne citadelle, une Univerſité, une Chambre des Comptes, une Cour des Monoyes, une Audience Royale, dont le Preſident ne dépend que du Roy d'Eſpagne, & un Archévêque, qui prend le nom de Primat des Indes.

SAINT DOMINGUE, ou HISPANIOLA, iſle. *Inſula S. Dominici, Hiſpaniola.* C'eſt une des quatre grandes iſles Antilles, ſituées dans la mer du Mexique. Elle a au levant l'iſle de Porto Rico, & au couchant la Cuba, & la Jamaique. On luy donne 1500 milles, qui font cinq-cens lieuës de circuit. On dit que l'air y eſt temperé, & la terre ſi fertile, qu'elle y produit au centuple dans les lieux où elle eſt cultivée, mais il y a des vaſtes Contrées, qui ſont deſertes, parce que les Eſpagnols y ont fait perir plus de trois millions d'Americains; ces lieux deſerts cependant ne ſont pas entierement inutiles; on y trouve de grands troupeaux de pourceaux, & des bœuf, qui ſont dévenus ſauvages, & qu'on va tuer pour en avoir la peau, ſans ſe ſoucier de la chair, qu'on laiſſe ſur la place, parce qu'on en a ſuffiſamment d'autre. On tire de cette iſle quantité du ſucre, du gingembre, de l'ambre-gris, des cuirs, & de la cire. Il y a auſſi des mines d'or & d'argent, mais elles ne ſont pas beaucoup travaillées. Au reſte cette iſle eſt partagée en deux grandes parties par une grande chaine de montagnes, qui la traverſent toute entiere du Nort-Eſt au Sud-Oueſt. La partie qui eſt au couchant de la montagne a été occupée depuis pluſieurs années par les François qui y ont les petites colonies du *Grand*, & du *Petit Gouave*, de la *Grande*, & de la *Petite Anſe*, avec celles du *Cap de Nipe*, de *Laogane*, & des *trois rivieres*. Les Eſpagnols poſſedent encore tout ce qui eſt à l'orient des montagnes, & leurs villes principales ſont S. Domingue capitale, la Conception de la Vega, & S. Jago.

SAINT EDMONDS BURYE, ou ſimplement BURYE. *Fanum S. Edmundi.* Bourg d'Angleterre. Il eſt dans le Comté de Suffolk, entre Ely & Ipſwiche, à ſix lieuës de la premiere, & à huit de la derniere. On prend ce bourg pour l'ancienne *Villa Fauſtina* ou *Fauſtini*, petite ville des Iceniens.

SAINT ELOY, le Mont Saint Eloy. *Mons S. Elegii.* Village avec Abbaye. Il eſt dans l'Artois, à deux lieuës d'Arras, vers le couchant.

SAINT EMILIAN. *Fanum S. Emiliani.* Bourg de France. Il eſt dans la Guienne Propre, près de la Dordogne, à une lieuë au deſſus de Libourne.

SAINT EMPIRE. voyez *Allemagne*, Empire.

SAINT EMPIRE, le Marquiſat du Saint Empire. *Marchionatus Sacri Imperii.* C'étoit anciennement une grande Contrée des Païs-Bas. Elle comprenoit Anvers, Bruxelles, Louvain, & Nivelle avec leurs Territoires. L'Empereur Othon II. l'eriga en Marquiſat l'an 973. mais 70. ans aprés il fut uni au Brabant. On en donne aujourdhuy fort improprement le nom à Anvers, & à ſon territoire, dont on fait une des dix-ſept Provinces des Païs-Bas.

SAINT ERINI, SANTORINI, SANTERINI. *Inſula Sta. Helena, Theraſia.* C'eſt une des iſles de l'Archipel. Elle eſt à douze lieuës de celle de Candie, a environ dix lieuës de circuit, quelques bourgs, & quelques villages, dont Scaro ou Siaro eſt le principal. Il y a dans cette iſle, qui eſt ſous la domination des Turcs, un Evêque Grec, & un Latin. Au reſte, Sant-Erini étoit autrefois plus grande. L'an 1507. un tremblement de terre la ſepara en deux, la plus petite, qui eſt au couchant, porte encore l'ancien nom de *Theſia*.

SAINT ESPRIT, ou le Pont S. Eſprit. *Fanum*, ou *Pons Spiritus S.* C'eſt une ville de Languedoc, ſituée ſur le Rhône, à trois lieuës au deſſous de Viviers. Cette ville eſt de moyenne grandeur, mal bâtie, & défenduë par une aſſez bonne citadelle; mais ce qu'elle a de remarquable eſt ſon pont. Il paſſe pour un des plus beaux de l'Europe. Il conſiſte en vingt-deux arcades; ſa longueur eſt de mille pas communs, & ſa largeur de quinze.

SAINT ESTIENNE DE FURENS. *Furanum, Fanum S. Stephani.* Petite ville de France. Elle eſt dans le Forez, ſur la petite riviere de Furens, à deux lieuës de la Loyre, & à dix de Lyon. S. Eſtienne eſt celebre pour les armes, qu'on y fait, & pour ſa coûtelerie.

SAINT EVROUL. *Fanum S. Ebrulphi, Uticum.* Village avec une celebre Abbaye de Benedictins. Il eſt dans la Normandie, ſur le Carentan, à ſept lieuës de Liſieux, vers le midi.

SAINT EUSTACHE, Iſle. *Inſula S. Euſtachii.* C'eſt une des Antilles de Barlovento. Elle eſt près de

de la côte ſeptentrionale de l'iſle de S. Chriſtophle, ſon circuit eſt environ de neuf lieuës, & elle appartient aux Hollandois depuis l'an 1635.

SAINT FLORENTIN. *Fanum S. Florentini.* Bon bourg de France. Il eſt dans la Champagne, ſur l'Armançon, à ſix lieuës au deſſous de Tonnerre.

SAINT FLOUR. *Florepolis. Fanum S. Flori.* Ville de l'Auvergne, en France. Elle eſt au pied du mont Cental, ſur la petite riviere de Larder, à vingt lieuës de Clermont, vers le midi. S. Flour a un Evêché, ſuffragant de Bourges, & quelques-uns la prenent pour l'ancienne *Indiciacus.*

SAINT FRANCOIS, le Cap de Saint François. *Promontorium S. Franciſci.* Ce cap eſt dans l'Amerique, ſur la côte orientale de l'iſle de Terre Neuve, vers le midi, entre le grand golfe, & la Baye de la Conception.

SAINT FRANCOIS, le Lac de S. François. *Lacus S. Franciſci.* Ce lac eſt dans la Nouvelle France, en l'Amerique Septentrionale, le long de la riviere de S. Laurens, entre le lac Ontario, & celuy de S. Pierre.

SAINT AFRIQUE, ou SAINT FRICQUE. *Fanum S. Africani.* Bourg ou petite ville de France. Ce lieu eſt dans le Rouergue, ſur la Sorgue, à une lieuë de Vabres, vers le levant.

SAINT GAL. *Fanum S. Galli.* Ville de la Suiſſe. Elle eſt dans le Quartier, qu'on nomme l'Abbaye de S. Gal, à trois lieuës du lac de Conſtance. Cette ville n'eſt pas fort grande; mais elle eſt bien bâtie, propre, bien peuplée, & riche par ſon commerce, & principalement par ſes manufactures de toiles. L'Abbaye de S. Gal occupe un des Quartiers de la ville, mais elle a ſon enceinte de murailles particuliere, & la porte de la ville, par laquelle on y entre, eſt fermée d'un côté par les Officiers de l'Abbé, & de l'autre par ceux de la ville. Cette ville eſt une Republique independante de l'Abbé, & il eſt remarquable, qu'étant diviſée en ſix *compagnies*, qu'ils appellent *Tributs*, les Tiſſerans, & les Gentilshommes marchent du pair, & forment la premiere de ces Tributs. On élit de chacune de ces Tributs douze perſones, qui compoſent le grand Conſeil, en qui reſide le droit de la Souveraineté: il y a encore le Senat, ou le petit Conſeil, compoſé de vingt-quatre Senateurs, & de trois Bourguemaiſtres ou Conſuls, qui expedie les affaires en premiere inſtance. La ville de S. Gal s'allia l'an 1454. avec les Cantons de Zurich, de Berne, de Lucerne, de Suitz, de Zug, & de Glaris. Elle embraſſa la Reformation l'an 1529. & depuis ce tems l'Abbé n'a plus fait ſa reſidence dans l'Abbaye, mais à Wyle, petite ville de Thurgow.

SAINT GAL, l'Abbaye de S. Gal, *Sangallenſis Provincia.* Contrée de la Suiſſe, qui n'eſt ni Canton, ni ſujete des Cantons, mais alliée de quelques uns. Ce Païs, en y comprenant le Comté Toggenbourg, qui en eſt une dépendance, eſt renfermé entre le lac de Conſtance, le Thurgow, & les Cantons de Zurich, & d'Appenzel. Il contient deux Souverainetés diſtinctes, celle de l'Abbé de S. Gal, & celle de la ville, dont la premiere eſt la plus conſiderable en étenduë, & en nombre de ſujets. Les Abbez de S. Gal ont pris en 1226. la qualité de Princes de l'Empire, qu'ils portent encore aujourd'huy, ils ſont aſſez puiſſants, & tout leur Païs eſt ſous la protection des Cantons de Zurich, de Lucerne, de Zuitz, & de Glaris, depuis l'an 1452. Un des Conſeillers de ces Cantons fait la fonction de Capitaine General du Païs de cet Abbé, il aſſiſte à tous les Jugemens qui s'y rendent, & il retire la moitié des amendes. On le change tous les deux ans. Au reſte, l'Abbé de S. Gal poſſede pluſieurs terres dans le Thurgow, & en d'autres Quartiers, qui ſont ſous la Souveraineté des Cantons, & il fait ſa reſidence ordinaire à Wyle, dans le Thurgow.

SAINT GAUDENS. *Fanum S. Gaudentii.* Bourg de la Gaſcogne, en France. Il eſt dans le Comté de Comminges, ſur la Garonne, à deux lieuës de S. Bertrand, vers le nort.

SAINT GALMIER. *Fanum S. Galmieri.* Bourg de France, ſitué dans le Forez, prés de la Loyre, à trois lieuës au deſſus de Feurs. Il y a à S. Galmier une fontaine d'Alun, qu'on appelle la *Fontaine Forte.*

SAINT GENAIS, l'Iſle de Saint Genais. *Inſula S. Geneſii,* Certe iſle, ou plûtôt preſqu'iſle, eſt dans la Provence, entre la mer Mediterranée, & celle du Martiguez. Il y avoit autrefois un gros bourg nommé S. Genais; les habitans l'abandonnerent l'an 1211. parce qu'il étoit trop expoſé aux courſes des Pirates de Barbarie; & ils bâtirent l'*Iſle*, qui eſt une partie de la ville de Martiguez.

SAINT GEORGE DE LA MINE. *Arx S. Georgii de Mina.* Bourg avec un bon port, & un fort. Il eſt ſur la Côte d'Or, en Guinée, un peu au couchant du fort de Maure. Les François ont fondé le bourg de S. George, les Portugais le Fort, & les Hollandois poſſedent maintenant l'un & l'autre.

SAINT GEORGE. *Fanum S. Georgii.* Bourg fortifié. Il eſt dans le Montferrat, en Italie, à une lieuë de Caſal, vers le couchant.

SAINT GEORGE, iſle de S. George. *Inſula S. Georgii.* C'eſt une des iſles Açores. Elle eſt petite, & ſituée au nort de celle de Pico.

SAINT GEORGE, la Manche ou le Canal de S. George. voyez *Briſtol*, Canal.

SAINT GERMAIN EN LAYE. *Fanum S. Germani in Laia.* Bourg de l'Iſle de France, ſitué ſur la Seyne, prés de la Forêt de Laye, à quatre lieuës au deſſous de Paris. Il y a dans S. Germain un magnifique Palais des Rois de France, où fut faite la Paix entre la France, la Suede, & le Brandebourg l'an 1679. Jacques II. autrefois Roy d'Angleterre y fait maintenant ſa reſidence.

SAINT GERMAIN LEMBRUN. *Fanum S. Germani in Lembruno.* Bon bourg ou petite ville de France. Ce lieu eſt dans l'Auvergne, prés de l'Allier, entre Iſſoire & Brioude, à trois lieuës de la premiere, & à quatre de la derniere.

SAINT GERMAIN. *Fanum S. Germani.* Bourg du Comté de Cornouaille, en Angleterre. Il eſt prés de la Côte, à quatre lieuës de Plimouth, vers le couchant. S. Germain eſt un des lieux, où l'on marque l'étaim de Cornouaille, & il a ſeance & voix dans le Parlement d'Angleterre.

SAINT GERMAIN DE FLAY. *Flaviacum.* Bourg avec Abbaye. Il eſt dans l'Iſle de France, à quatre lieuës de Beauvais, vers le couchant.

SAINT GHISLAIN. voyez *Saint Guiſlain.*

SAINT GILLES. *Fanum S. Ægidii.* Petite ville du Bas Languedoc, en France. Elle eſt prés du Rhône, à trois lieuës au deſſous de Beaucaire, entre Niſmes & Arles. S. Gilles eſt un grand Prieuré de l'Ordre de Malte. Quelques-uns la prenent pour l'ancienne *Anſtalia*, & d'autres pour l'ancienne *Heraclea.* Elle a donné la naiſſance au Pape Clement IV.

SAINT GODARD, ou S. GOTHARD. *Mons S. Gothardi, Adula Mons, Summa Alpes.* C'eſt une montagne celebre des Alpes. Elle eſt ſur les confins de la Suiſſe, du Valais, & du Païs des Griſons, la montagne de la Fourche en eſt une partie, & ainſi elle eſt la ſource du Rhin, du Ruſs, de l'Aar, du Rhône, & du Teſin.

SAINT GOTHARD. *Fanum S. Gothardi.* Village avec Abbaye. Il eſt dans la Baſſe Hongrie, à l'embouchure du Lauffnitz dans le Rab, à neuf lieuës au deſſus de Sarwar.

SAINT GOAR. *Fanum S. Goari.* Petite ville de la Baſſe partie du Cercle du Haut Rhin. Elle eſt dans le Bas Comté de Catzenellebogen, ſur le côté gauche du Rhin, entre Bingen, & Coblentz. S. Goar eſt fortifiée, & défenduë par la forteresſe de Rhinfeld.

SAINT GOARSHAUSEN. *Goarshauſium.* Petite ville du Bas Comté de Catzenellebogen, en Wetteravie. Elle eſt ſur le côté droit du Rhin, vis à vis de S. Goar, & elle eſt défenduë par le château de Catz ou Catzenellebogen, different du vieux château de ce nom, qui eſt aux confins du Comté de Naſſaw.

SAINT GUISLAIN, S. GISLAIN. *Fanum S. Giſleni, Giſlenopolis.* Petite ville des Païs-Bas. Elle eſt dans le Haynaut, ſur la Hayne, à deux lieuës de Mons, vers le couchant. S. Guiſlain a une Abbaye, & elle a été fortifiée, mais les François l'ayant priſe l'an 1677. en démolirent les fortifications, & la rendirent aux Eſpagnols par la Paix de Nimegue.

SAINT HERMELAND. voyez *Aindre.*

SAINT HIPPOLYTE. *Fanum S. Hippolyti.* Bourg de la Haute Alſace. Il eſt aux confins de la Baſſe, à une grande lieuë de Schleſtat, vers le couchant. On le nomme *S. Pilt* par abbreviation.

SAINT HONARAT, les Iſles de S. Honorat, voyez *Lerins.*

SAINT HUBERT. *Fanum S. Huberti.* Bourg du Païs de Liege. Il eſt enclavé dans le Duché de Luxembourg, & ſitué ſur la riviere d'Homme, à quatre lieuës de Baſtogne, vers le couchant. S. Hubert a une celebre Abbaye, dont l'Abbé eſt Seigneur du lieu, & de ſeize villages, qui ſont aux environs. Il portoit autrefois le nom d'*Andaunum*, & d'*Andagium.*

SAINT HYRIER, ou S. IRIER. *Iredium*, anciennement *Attanum.* Bourg de France, ſitué dans le Limoſin, à cinq lieuës de Limoges, en tirant à Perigeux.

SAINT JACQUES. *Inſula S. Jacobi.* Iſle de l'Ocean Atlantique. Elle eſt la plus conſiderable, & la plus orientale de celles du Cap Verd. Ribeira Grande, capitale de toutes ces iſles, y eſt ſituée. Au reſte, on prend S. Jacques, pour la *Sarpidonia* des Anciens.

SAINT JACQUES. *Inſula S. Jacobi.* C'eſt une des iſles de Salomon. Elle eſt dans la mer Pacifique, prés de la Terre de Quir.

SAINT JACQUES DE COMPOSTELLE, voyez *Compoſtelle.*

SAINT JAMES ou S. JACQUES. *Fanum S. Jacobi.* Petite ville bien fortifiée. Elle eſt dans l'Iſle Barbade, une des Antilles, & appartient aux Anglois.

SAINT JACQU'ESME. *Axima.* Bourg fort ancien. Il eſt dans la Tarentaiſe, en Savoye, prés de l'Iſere, entre Mouſtiers & S. Maurice.

SAINT JEAN. *Fanum S. Joannis.* Petite ville fortifiée. Elle eſt dans le Comté de Sarbruck, ſur le côté droit de la Sare, vis à vis de la ville de Sarbruck, & à quatre lieuës au deſſus de Sarlouis.

SAINT JEAN D'ACRE. voyez *Acre.*

SAINT JEAN D'ANGELI. *Angeriacum*, Engeriacum,

geriatum, *Fanum S. Angeriaci*. Ville de la Saintonge, en France. Elle eſt ſur la Boutonne, à neuf lieuës de la Rochelle, vers le couchant. S. Jean-d'Angely a une Abbaye, & elle étoit autrefois fortifiée; mais elle fut démantelée l'an 1621. par les ordres de Louis XIII.

SAINT JEAN DE LAUNE. *Fanum S. Joannis Landonenſis*, *Landona*. Petite ville autrefois forte. Elle eſt dans le Duché de Bourgogne, en France, ſur la Saone, à cinq lieuës de Dijon vers le midi.

SAINT JEAN DE LUZ. *Luiſium*, *Fanum S. Joannis Luiſii*. Ville de la Gaſcogne, en France. Elle eſt dans la Terre de Labour, à l'embouchure de l'Urdacury, dans la mer de Gaſcogne, à deux lieuës de Fontarabie, & à quatre ou cinq de Bayonne. On conſtruit des navires dans cette ville, ſes habitans ſont fort habiles dans la pêche des Baleines, & de la Mouruë, & Louis XIV. Roy de France y épouſa Marie Thereſe, Infante d'Eſpagne l'an 1660.

SAINT JEAN DE MORIENNE. *Mauriana*, *Fanum S. Joannis*. Petite ville aſſez jolie, mais toute ouverte. Elle eſt capitale du Comté de Maurienne, en Savoye, & ſituée ſur la riviere d'Arc, à ſix lieuës de Mouſtier, vers le midi. S. Jean eſt le ſiége d'un Evêché, ſuffragant de Vienne.

SAINT JEAN PIE' DE PORT. *Fanum S. Joannis Pedeportuenſis*, anciennement *Imum Pyrenæum*. Ville de la Gaſcogne, en France. Elle eſt ſur la Neve, à neuf lieues au deſſus de Bayonne, au pied d'un paſſage des Pyrennées, dont elle a pris ſon nom. Elle eſt forte par ſa ſituation ſur une montagne, & par ſes travaux.

SAINT JEAN, iſle S. Jean. *Inſula S. Joannis*. C'eſt une iſle de la Nouvelle France. Elle eſt dans le golfe de S. Laurens, prés des côtes du Canada Propre, & de l'Acadie. Elle eſt mediocrement grande, & les François y ont quelques colonies.

SAINT JEAN, riviere. *Flavius S. Joannis*. Riviere de la Nouvelle France. Elle a ſa ſource dans un petit lac, prés de la riviere de S. Laurens, & du Canada Propre, & coulant vers le midi; elle ſe décharge par une grande embouchure dans la Baye Françoiſe, au nort de la ville de Port Royal.

SAINT JEAN DE PORTRIC. voyez *San Juan de Porto Rico*.

SAINT JEAN, lac. *Lacus S. Joannis*. Ce lac eſt dans le Seguenay, en la Nouvelle France, aux confins de l'Eſtotilande. Il eſt la ſource de la riviere de Seguenay.

SAINT JOHNSTOWN. *Fanum S. Joannis*. Bourg de l'Ultonie, en Irlande. Il eſt dans le Comté de Donnegal, ſur la riviere de Foyle, à deux lieues au deſſus de Londonderry.

SAINT JOHNSTOWN, ou BALLANALIE. *Fanum S. Joannis*. Bourg de la Lagenie, en Ecoſſe. Il eſt dans le Comté de Longfort, ſur la riviere de Camlin, à deux lieues au deſſus de la ville de Longfort.

SAINT JOHNSTOWN, voyez *Perth*.

SAINT JOHNST POINT, c'eſt à dire le Cap de S. Jean. *Caput S. Joannis*, anciennement *Iſamnium Promontorium*. Cap de l'Ultonie, en Irlande. Il eſt dans le Comté de Downe, fort prés de la ville de ce nom.

SAINT JOSSE SUR MER. *Colla S. Jodoci*, anciennement *Quentavicus*. Bourg avec Abbaye Il eſt dans le Ponthieu, en Picardie, à [illegible] lieues de Monſtrueil, vers la côte.

SAINT IRIER. voyez *Saint Hyrier*.

SAINT LAURENS DES EAUX. *Fanum S. Laurentii de Areolis*. Bourg de France. Il [illegible] l'Orleanois, prés du Blaiſois, & du côté [illegible] de la Loyre, environ à deux lieues au deſſous de Beaugency.

SAINT LAURENS, iſle. voyez *Madagaſcar*.

SAINT LAURENS, riviere & golfe. voyez *Canada*.

SAINT LAZARE, l'Archipel de S. Lazare. *Archipelagus S. Lazari*. C'eſt une partie de l'Ocean Oriental. On luy a donné le nom d'Archipel, à cauſe d'un grand nombre d'iſles, qui s'y trouvent, entre leſquelles ſont les iſles des Larrons.

SAINT LAZARE, BAXOS, c'eſt à dire, écueil de S. Lazare. *Syrtis S. Lazari*. Cet écueil eſt dans l'Ocean Ethiopien, prés de la côte du Zanguebar, & de l'iſle de Querinba.

SAINT LEONARD LE NOBLAT. *Nobiliacum*. Bourg ou petite ville de France. Ce lieu eſt dans la Marche, ſur la Vienne, à trois ou quatre lieues au deſſus de Limoges.

SAINT LEONARD. *Fanum S. Leonardi*. Bourg du Cercle d'Autriche. Il eſt dans la Carinthie, ſur la riviere de Gurck, à trois lieues au deſſus de la petite ville de ce nom.

SAINT LICER ou S. Lizier de Conſerans. *Licerium*, *Conſoranum*. Petite ville de la Gaſcogne, en France. Elle eſt capitale du Conſerans, & ſituée ſur vne petite riviere, à ſept lieues de S. Bertrand de Comminges, vers le levant.

SAINT LO. *Fanum S. Laudi*. Petite ville ou bourg de la Normandie, en France. Ce lieu eſt ſur la Vire, à ſix lieues de Coutance, vers le levant.

SAINT LOUIS, lac. voyez *Ontario*.

SAINT MACARI. *Fanum S. Macarii*. Bourg de France, ſitué dans la Guienne Propre, ſur la Garonne, à huit lieues de Bourdeaux, &

à trente de la mer, dont le flux remonte juſqu'à ce lieu, ſur la côte occidentale de la Bretagne, prés du Conquet, & il prend ſon nom d'un Monaſtere de Benedictins, & du bourg de *Saint Mahé*, qui y ſont ſitué.

SAINT MAIXANT. *Fanum S. Maxentii.* Petite ville de France. Elle eſt dans le Poitou, ſur la Seure Niortoiſe, à quatre lieuës au deſſus de Niort. Il y a dans S. Maixant une Abbaye, un Siége Royal, & une Election.

SAINT MALO. *Maclovium*, *Maclovíopolis.* Ville de France. Elle eſt dans la Bretagne, environ à trois lieuës de Dolo, vers le nord. S. Malo eſt ſituée ſur une petite iſle, qu'on appelloit autrefois l'iſle d'Aaron, & qui porte aujourdhuy le nom de S. Malo, & eſt jointe à la terre ferme par une chauſſée. Cette ville eſt fort marchande, riche, fortifiée, & défenduë par un bon fort, qui eſt au commencement de la chauſſée, & elle a un bon port, & un Evêché, ſuffragant de Tours. Lors qu'on y a ſonné la patrouille, on lache ſur les remparts douze ou quinze dogues, qui déchireroient immanquablement ceux qui auroient l'imprudence de les y attendre; c'eſt pour cette raiſon qu'on dit, qu'elle eſt gardée par des dogues, quoy que ces chiens ne ſoient deſtinés qu'à empecher la garniſon de ſe laiſſer ſurprendre. Au reſte, S. Malo a été bâtie des ruines de l'ancienne *Aletha*, dont la place, qui eſt ſur le bord de la Terre Ferme, porte encore le nom de *Guich Aleth.*

SAINT MARCEL. *Fanum S. Marcelli.* C'étoit autrefois une ville ſeparée. Elle n'eſt maintenant qu'un fauxbourg de la ville de Paris.

SAINT MARCELIN. *Fanum S. Marcellini.* Petite ville bien peuplée. Elle eſt dans le Dauphiné, Province de France, entre Grenoble & Romans, à ſept ou huit lieuës de la premiere, & à cinq de la derniere.

SAINT MARIN. voyez *San Marino.*

SAINT MARTIN, iſle. *Inſula S. Martini.* C'eſt une des Antilles de Barlovento. Elle eſt au levant de S. Juan de Porto Rico. Son circuit eſt de vingt-cinq lieuës, & elle apartient aux François depuis l'an 1645.

SAINT MARTIN, iſle. *Inſula S. Martini.* C'eſt une des iſles Sorlingues, qui dépendent de l'Angleterre, & ſont ſituées entre la Manche de Bretagne, & celle de S. George.

SAINT MARTIN DE RE'. *Arx S. Martini.* Forteresſe de France. Elle eſt dans l'iſle de Ré, à trois lieuës de la Rochelle, vers le couchant.

SAINT MARTIN DE RE', iſle. voyez *Ré.*

SAINT MATHIEU. voyez *Saint Mahe.*

SAINT MATHURIN DE LARCHANT. *Fanum S. Mathurini Lyricanthus.* Bourg du Gâtinois, en France. Il a pris ſon nom de S. Mathurin, qui en étoit citoyen, & il eſt ſitué à deux lieuës de Nemours vers le midi.

SAINT MAUR DES FOSSES. *Fanum S. Mauri*, anciennement *Foſſatum Monaſterium*, *Baganda*, *Bagaudarum Caſtrum.* Village avec un pont de pierre ſur la Marne. Il eſt dans l'iſle de France, à deux petites lieuës de Paris, vers l'orient.

SAINT MAUR SUR LOIRE. *Fanum S. Mauri*, autrefois *Glanafolium Cœnobium.* C'eſt une Abbaye de l'Anjou, en France. Elle eſt ſur la Loire, à quatre lieuës d'Angers, vers le levant.

SAINT MAURICE. *Fanum S. Mauritii.* Petite ville de la Tarentaiſe, en Savoye. Elle eſt au pied du petit S. Bernard, entre la ville de Mouſtiers, & celle d'Aouſte. Quelques Geographes prenent S. Maurice pour l'ancienne *Bergintrum* ou *Bergimum*, ville des Centrons, mais d'autres la mettent au village de *Centron*, qui a conſervé le nom de ſes anciens habitans, & qui eſt à une lieuë de Mouſtier, tirant vers S. Maurice.

SAINT MAURICE. *Fanum S. Mauritii.* Petite ville ſans murailles. Elle étoit autrefois du Chablais; mais elle eſt renfermée dans le Païs de Valais depuis l'an 1475. que les Vaiſeiens la prirent au Duc de Savoye, & en ruïnerent les murailles. Elle eſt ſur le Rhône, à ſix lieuës au deſſous de Sion, en un paſſage de montagnes, qui reſerre ſi fort le Rhin, qu'on l'y paſſe ſur un pont de pierre d'un arche, au bout duquel on a conſtruit une groſſe tour pour garder ce paſſage. Cette ville a porté anciennement le nom d'*Agaunum*, & de *Tvnada.* On luy a donné celuy de S. Maurice, parce qu'on croit qu'elle eſt le lieu où S. Maurice avec ſes Soldats furent égorgés.

SAINT MAXIMIN. *Fanum S. Maximini.* Petite ville de France. Elle eſt dans la Provence, ſur la riviere d'Argene, à ſix lieuës d'Aix, vers le levant. Cette ville eſt le Siége d'une Vigueurie, & elle eſt celebre parmi les Catholiques Romains par un petite Phiole, qu'on nomme la *S. Ampoule*; parce qu'elle eſt pleine d'une liqueur, qu'on dit être de l'eau & du ſang, qui ſortirent du côté de Jeſus-Chriſt. On aſſure que cette liqueur fermente, & s'agite d'elle même, tous les Vendredis avant Paſques, ce qui attire à S. Maximin un grand nombre de gens, avides de voir cette merveille. On voit auſſi à quatre lieuës de S. Maximin, ſur une haute montagne, une petite caverne, qu'on appelle la *S. Baume*, parce qu'on croit que la Magdelaine y fit penitence pendant

dant trente ans. Elle eſt taillée dans le roc, & l'eau y diſtille par tout, à la reſerve d'un petit endroit, qu'on dit être le lit de cette penitente. Il n'y a qu'un couvent de Jacobins, & un cabaret qui leur appartient, & qui eſt deſtiné à loger les devots, & les curieux, qui vont en foule viſiter ce lieu. Au reſte, quelques-uns prenent S. Maximin pour l'ancienne *Villa Lata*, & les autres pour l'ancienne *Tocolata*, ou *Tegulata*, petite ville des Saliens, laquelle pourtant quelques-uns mettent à *Trets*, village ſitué entre S. Maximin, & Aix.

SAINT MESMIN DE MICY. *Miciacum Monaſterium S. Maximini.* Village avec Abbaye. Il eſt dans l'Orleanois, en France, ſur la Loyre, à une lieuë & demi au deſſous de la ville d'Orleans.

SAINT MICHAELSTOWN, c'eſt à dire la ville de S. Michel. *Fanum S. Michaelis*, *Michaelopolis.* Ville avec une citadelle, & un grand & bon port. Elle eſt ſur la côte occidentale de la Barbade, une des Antilles, & elle apaatient aux Anglois.

SAINT MICHEL L'ARCHANGE, ou ſimplement Archangel. *Archangelopolis*, *Fanum S. Michaelis Archangeli.* Ville de la Moſcovie. Elle eſt dans la Province de Dwina, ſur la riviere de même nom, environ à huit lieuës de ſon embouchure, dans la mer Blanche. Cette ville eſt celebre par ſon commerce; on voit quelquefois dans ſon port de trois à quatre-cens navires de charge de diverſes nations, mais principalement d'Anglois, & d'Hollandois. On aſſure que le Czar de Moſcovie en tire tous les ans au delà de ſix-cens mille écus pour les droits d'entrée, & de ſortie.

SAINT MICHEL EN BRENNE *Brennacum.* Bourg de France, ſitué dans la Touraine, ſur la Claiſe, aux confins du Berry, & à ſix lieuës de Chaſteau Roux, vers le couchant. *Mezieres en Brenne* n'étant pas éloigné d'un quart de lieuë de S. Michel, on en confond ordinairement les noms.

SAINT MICHEL. voyez *Tombelaine.*

SAINT MICHEL DE LA NATTE. voyez *San Miguel de Tucuman.*

SAINT ..CHEL, montagne. *Mons S. Michaelis.* Cette montagne eſt dans la Cornouaille, en Angleterre, prés du cap de Land End, & du bourg de Penſance.

SAINT MICHEL, iſle. *Inſula S. Michaelis*, *Michaelia.* Cette iſle eſt une des Açores. Elle eſt la plus orientale de toutes. Son circuit eſt de trente deux lieues. Les Portugais, qui en ſont les maîtres, y ont la *Punta Dolgada*, capitale, *Villa Franca*, & *Sano Antonio.*

SAINT MICHEL, l'iſle de S. Michel ou d'Uglan. *Inſula S. Michaelis*, *Michaelia*, *Uglavia.* Iſle du golfe de Veniſe. Elle eſt prés de la côte de la Dalmatie, vis à vis de la ville de Zara. Elle apartient aux Venitiens, & elle a environ cinq lieues de long, & deux de large.

SAINT MICHEL, cap. voyez *Lezard Point.*

SAINT MICHEL. *Fanum S. Michaelis.* Petite ville du Duché de Bar, en Lorraine. Elle eſt ſur la Meuſe, à ſix lieues au deſſus de Verdun.

SAINT NICOLAS. *Fanum S. Nicolai.* Petite ville de la Moſcovie. Elle eſt dans la Province de Dwina, ſur la mer Blanche, un peu au couchant de l'embouchure de la Dwina. Le commerce fleurit à S. Nicolas. Il y a une autre petite ville de ce nom en Moſcovie, à l'embouchure de la riviere de Wolkowa, dans le lac de Ladoga.

SAINT NICOLAS. *Fanum S. Nicolai.* Bon bourg de la Lorraine. Il eſt ſur la Meurte, qu'on y paſſe ſur un pont, à deux lieues au deſſus de Nancy.

SAINT NICOLAS. *Fanum S. Nicolai.* Bon bourg des Païs-Bas Eſpagnols. Il eſt dans le Païs de Waes, en Flandre, à quatre lieues d'Anvers, du côté du couchant.

SAINT NICOLAS, iſle. *Inſula S. Nicolai.* Iſle de l'Ocean Atlantique. Elle eſt une de celles du Cap Verd, & elle eſt ſituée entre celles de S. Luce & de S. Jacques. Sa longueur eſt environ de trente-trois lieues, & ſa plus grande largeur de dix. Les Portugais en ſont les maîtres; mais on ne marque pas qu'ils y ayent aucune colonie. Il y a une autre iſle de S. Nicolas, parmi les iſles de Salomon, dans la mer Pacifique.

SAINT NICOLAS, cap. *Promontorium S. Nicolai.* Cap de l'iſle de S. Domingue, en Amerique. Il eſt à l'entrée ſeptentrionale de la grande Baye, vis à vis de la pointe orientale de l'iſle de Cuba.

SAINT NICOLAS, cap. *Caput S. Nicolai.* Cap de la Cafrerie, en Afrique. Il eſt ſur la côte orientale, à l'embouchure de la riviere du S. Eſprit, vers le midi.

SAINT OMER. *Audemaropolis*, *Audemarenſis Urbs*, *Fanum S. Audemari.* Ville des Païs-Bas, ſituée dans l'Artois, ſur l'Aa, environ à cinq lieues au deſſus de Gravelines. S. Omer eſt grande, belle, bien fortifiée, ayant d'un côté la riviere, & des marais, & de l'autre une colline, défendue par un bon château, environné de bons baſtions, & de foſſés fort larges, & fort profonds. Les François la prirent l'an 1677. & elle leur fut cedée par la Paix de Nimegue. Il y a prés de S. Omer, vers le couchant un petit lac, où l'on voit

voit plusieurs petites isles flotantes, habitées par des familles, qui ne veulent s'allier qu'entr'elles.

SAINT ORESTE. voyez *Sant Oreste*.

SAINT PALAIS. *Fanum S. Palatii.* Petite ville de la Gascogne, en France. Elle est dans la Basse Navarre, sur la Bidousse, à sept lieuës de S. Jean de Pied de Port, vers le nort oriental.

SAINT PAPOUL. *Fanum S. Papuli, Papulopolis, San-Papulum.* Petite ville Episcopale. Elle est dans le Languedoc, en France, entre Carcassonne & Thoulouse, à cinq lieues de la premiere, & à neuf de la derniere, dont son Evêque est suffragant.

SAINT PAUL. *Fanum S. Pauli.* Petite ville avec Viguerie. Elle est dans la Provence, en France, sur la riviere de Loup, entre Vence & Antibe, à une lieuë de la premiere, & à trois de la derniere.

SAINT PAUL. *Fanum S. Pauli.* Bon bourg de France. Il est dans la Provence, au confluant de la Durance, & du Verdon, du côté gauche, environ à cinq lieuës d'Aix, vers le levant.

SAINT PAUL. *Fanum S. Pauli, Poliniacensis Pagus.* Petite ville, capitale d'un grand Comté de même nom. Elle est dans l'Artois, sur la riviere de Ternols, à huit lieuës d'Aire, vers le midi.

SAINT PAUL. *Fanum S. Pauli.* Village de la Basse Hongrie, situé sur le Danube, prés de la ville de Bude. On prend S. Paul pour l'ancienne *Floriana*, petite ville de la Basse Pannonie.

SAINT PAUL DE LEON, LEONDOUL. *Leona, Fanum S. Pauli Leonini.* Ville de France, située sur la côte septentrionale de la Bretagne, à dix lieuës de Trequier. S. Paul est une ville assez agreable, & fortifiée. Elle est défenduë par un château, a un bon port, & un Evêché suffragant de Tours. On la prend communement pour l'ancienne petite ville des Osismiens, nommée *Staliocanus Portus.*

SAINT PAUL TROIS CHASTEAUX, ou S. Paul Tricastin. *Fanum S. Pauli, Augusta Tricastinorum, Tricastini,* & anciennement *Senomagus, Neomagus.* C'est une petite ville de France. Elle est capitale du Tricastinois, Contrée du Dauphiné, prés du Rhône, à quatre lieuës au dessous du Montelimar. S. Paul a un Evêché suffragant d'Arles.

SAINT PETRONEL. *Fanum S. Petronilla.* Bourg de l'Aûtriche, situé sur le bord meridional du Danube, à trois lieuës au dessus d'Haimbourg. On prend S. Petronel pour l'ancienne *Carnus, Carnutum,* ville de la Haute Pannonie.

SAINT PIERRE DE MOUTIER. *Fanum S. Petri, Monasterium S. Petri.* Petite ville de France. Elle est dans le Nivernois, entre l'Allier & la Loyre, à cinq lieuës de Nevers, du côté du midi.

SAINT PIERRE, le fort S. Pierre. *Arx S. Petri.* Ce fort est dans la Martinique, une des Antilles. Il est sur une grande baye, qui est entre la côte meridionale & l'occidentale de l'isle. Il y a prés de ce fort un couvent de Jesuites, & plusieurs habitations des François.

SAINT PIERRE, l'Isle de S. Pierre. *Insula S. Petri.* Petite isle, située dans la mer Mediterranée, sur la côte meridionale de celle de Sardaigne. Elle est celle qu'on apelloit anciennement *Hieracum* ou *Accipitrum Insula.*

SAINT PIERRE, le Lac de S. Pierre. *Lacus S. Petri.* Ce lac est dans la Nouvelle France, en Amerique Il est formé par la riviere de S. Laurens, un peu au dessous de l'isle de Montreal.

SAINT PILT. voyez *Saint Hippolite.*

SAINT PLOMB. voyez *Sampione*, monte.

SAINT POL. voyez *Saint Paul.*

SAINT POLTEN, c'est à dire S. Hippolite. *Fanum S. Hippolyti.* Petite ville de la Basse Aûtriche, en Allemagne. Elle est sur la riviere de Drasain, à onze lieuës de Vienne, vers le couchant meridional.

SAINT PONS DE TOMIERES. *Pontiopolis, Tomeria, Fanum,* ou *Urbs S. Pontii Tomeriarum.* Petite ville de France. Elle est dans le Languedoc, à dix lieuës de Narbonne, vers le nort, & elle a un Evêché, dont l'Evêque est Seigneur de la ville, & suffragant de l'Archevêque de Narbonne.

SAINT POURCAIN. *Fanum S. Portiani.* Petite ville de l'Auvergne, en France. Elle est enchassée dans le Bourbonnois, & située au confluant de la Ciaule, & de l'Allier, à cinq lieuës au dessus de Moulins.

SAINT QUINTIN. *Quintinopolis, Fanum S. Quintini.* Ville de la Picardie, en France. Elle est capitale du Vermandois, fortifiée, & située sur la Some, à six lieuës au dessus de Perone. Cette ville est celebre par la bataille de S. Quentin, en laquelle le Duc de Savoye, Gouverneur des Païs-Bas, défit entierement le Connêtable de Montmorency, le fit prisonnier avec plusieurs Officiers distingués, & un grand nombre de Gentilshommes, continua sans obstacle le siége de S. Quintin, l'emporta d'assaut, & y fit prisonniers l'Amiral de Coligny, & son frere d'Andelot, qui la défendoient. Elle fut ensuite rendue à la France par la Paix de Câteau Cambresis.

SAINT REMI. *Fanum S. Remigii,* anciennement *Fretum, Clanum, Glanum, Glanum Livii.* Petite ville de France. Elle est dans la Provence à quatre

à quatre lieuës d'Arles, vers le couchant. On voit à S. Remy un Arc de Triomphe, un beau Mauſolée, & pluſieurs autres marques d'antiquité, qui marquent qu'elle a été beaucoup plus conſiderable, qu'elle ne l'eſt maintenant.

SAINT RIQUIER. *Sanctus Richarius*, anciennement *Centula*. Bourg avec Abbaye. Il eſt dans le Ponthieu, en Picardie, ſur le Gardon, à deux lieuës d'Abbeville, vers l'orient ſeptentrional.

SAINT ROMAIN, cap. *Promontorium S. Romani.* Ce cap eſt dans l'iſle de Madagaſcar. Il joint la côte orientale de l'iſle avec la meridionale, & l'on voit tout auprés deux petites iſles, qu'on appelle les *deux iſles de S. Romain.*

SAINT SABA, Duché. voyez *Herzegowine.*

SAINT SACREMENT, le lac du S. Sacrement. *Lacus Sanctiſſimi Sacramenti.* Ce lac eſt dans la Nouvelle France, en Amerique, le long de la riviere de Richelieu, au deſſus du lac de Champlain.

SAINT SAPHORIN D'OZON. *Fanum S. Simphoriani de Auzone.* C'eſt un petit bourg du Dauphiné, Province de France. Il eſt ſur le Rhône entre Vienne & Lyon, & il eſt connu par cette ſingularité, qu'on y court la poſte ſur des ânes.

SAINT SAUVEUR LE VICOMTE. *Fanum S. Salvatoris.* Bourg de France, ſitué dans la Normandie, à ſept ou huit lieuës de Coutances, vers le nort.

SAINT SAUVEUR, riviere. *Fluvius S. Salvatoris.* Cette riviere coule dans le Canada Propre, en l'Amerique Septentrionale, & elle ſe décharge dans la Baye des chaleurs.

SAINT SEBASTIEN. *Fanum S. Sebaſtiani.* Ville d'Eſpagne. Elle eſt ſur la côte du Guipuſcoa, à trois lieuës de Fontarabie, & des confins de la France. S. Sebaſtien eſt une ville conſiderable, elle eſt fortifiée, défenduë par une bonne citadelle, & elle a un fort grand port. On dit ceci de ſingulier de cette ville, c'eſt que les marchands étrangers ſont obligés d'y loger chez les bourgeois, auxquels ils doivent donner un pour cent de tout ce qu'ils vendent.

SAINT SEBASTIEN, le Cap de Saint Sebaſtien. *Promontorium S. Sebaſtiani.* C'eſt la pointe Septentrionale de l'iſle de Madagaſcar. Il y a tout auprés du côté du levant le port de S. Sebaſtien.

SAINT SEINE. *Fanum S. Sequani.* Bourg & Abbaye de France. Il eſt dans le Duché de Bourgogne, prés de la ſource de la Seyne, & à quatre lieuës de Dijon.

SAINT SEVER. *Severopolis*, *Fanum S. Severi.* Ville de France. Elle eſt capitale de la Gaſcogne Propre, & ſituée ſur l'Adour, entre Ayre & Dax, environ à ſix lieues de chacune.

SAINT SOSPIR. voyez *Sant Oſpitio.*

SAINT THOMAS. *Fanum S. Thomæ.* Ville de l'Afrique. Elle eſt capitale de l'iſle de S. Thomas, & bâtie par les Portugais ſur la côte orientale de l'iſle, où elle a un bon port. Elle eſt défendue par une citadelle, & on y a érigé un Evêché, ſuffragant de Lisbonne. Au reſte pluſieurs Cartes appellent cette ville *Pavoaſen*, qui n'en eſt pas le nom propre.

SAINT THOMAS, golfe. *Sinus S. Thomæ*, anciennement *Heſperius Sinus.* Ce golfe eſt une partie de la mer de Guinée. Il baigne la côte du Biafara, & la Meridionale du Benin. Le cap Fermoſa le ſepare du golfe de Benin, & celuy de Lopo Gonſalves de la mer du Congo.

SAINT THOMAS, iſle. *Inſula S. Thomæ.* Cette iſle ſituée dans le golfe de S. Thomas, environ à cinquante lieues des côtes de Gabon, en Biafara, eſt preſque ronde, quelques-uns luy donnent vingt lieues de diametre, & d'autres beaucoup moins. Elle eſt ſous l'Equateur, & ſon air extrement chaud, n'empêche pas les Négres d'y vivre juſqu'à cent ans; mais on aſſure que les Européens n'y paſſent guere la cinquantiéme année de leur vie. Le blé & les vignes, que les Portugais y ont tranſporté, n'y ont pas réüſſi, ſoit que la terre y ſoit trop graſſe, ou que l'air y ſoit trop chaud: mais elle produit du gingembre, une trés-grande quantité du ſucre, des palmiers dont on tire du vin, & des racines nommées *Batates*, dont on fait du pain. Au reſte, on aſſure que la chair de pourceau y eſt la meilleure de toutes; parce que ces animaux ſont nourris des cannes de ſucre, qu'on leur donne, aprés qu'elles ſont preſſées. Cette iſle appartient aux Portugais, & la ville de S. Thomas en eſt le lieu principal.

SAINT THOMAS, les iſles de S. Thomas. *Inſula S. Thomæ.* On met au nombre des iſles de S. Thomas, non ſeulement celles du Prince, de Fernando Pao, & d'Annobon, qui ſont aux environs de celle de S. Thomas; mais encore celles de S. Helene, de l'Aſcenſion, & de S. Matheo, qui en ſont fort éloignées: les premieres ſont poſſedées par les Portugais, & les dernieres ſont deſertes.

SAINT THOMAS. voyez *Amatique*, & *Maliapur.*

SAINT TRON ou SAN TRUYEN. *Fanum S. Trudonis*, *Trudonopolis*, *Trudonum.* Petite ville de l'Evêché de Liege. Elle eſt dans la Hasbaye, aux confins du Brabant, & à ſept ou huit lieues de



IMAGE EVALUATION TEST TARGET (MT-3)









Photographic Sciences Corporation

23 WEST MAIN STREET
WEBSTER, N.Y. 14580
(716) 872-4503

Maestricht, vers le couchant. S. Tron dont les murailles furent abbatuës l'an 1675. est prise pour l'ancienne *Sarcinium*, ville des Centrons.

SAINT TROPE Z. *Fanum S. Torpetis, Torpetopolis.* Petite ville fortifiée. Elle est dans la Provence, en France, sur le golfe de Grimaut, où elle a un bon port, à douze lieuës de Toulon, vers le levant.

SAINT TUBERY, ou S. UBERI. *Fanum S. Tiberii*, anciennement *Araura Ceſſero, Caſiro.* Ancien bourg, situé dans le Languedoc, sur la petite riviere d'Erault, entre Agde, & Pezenas, à deux lieuës de chacune de ces villes.

SAINT VALERY. *Fanum S. Valerici*, ou *S. Galerici.* Petite ville de France. Elle est dans le Vimeu, en Picardie, à l'embouchure de la Some, & à quatre lieuës au dessous d'Abbeville.

SAINT VALERY. *Fanum S. Valerici.* Bourg de France. Il est sur la côte septentrionale de la Normandie, à cinq lieuës de Dieppe, vers le couchant. Ce bourg a un port, qui passe pour l'un des plus commodes de la Normandie.

SAINT VALIER. *Fanum S. Valerii.* Bourg du Dauphiné, en France. Il est sur le Rhône, entre Vienne & Valence, à sept lieuës de la premiere, & à cinq de la derniere.

SAINT VAST. *Cœnobium S. Vedaſti, Nobiliacum.* C'étoit autrefois un fauxbourg d'Arras, maintenant c'est un Quartier de la ville, lequel prend son nom de l'Abbaye de S. Vast.

SAINT UBES. voyez *Setuval.*

SAINT VENDELIN. *Fanum S. Vendelini.* Petite ville de l'Electorat de Treves. Elle est capitale d'un petit Bailliage, qui est entre la Lorraine, & le Duché de Deuxponts, & éloignée de cinq lieuës de la ville de Sarbruck, vers le nort.

SAINT VEIT, S. VIET, ou S. VIT. *Fanum S. Viti.* Petite ville des Païs-Bas, capitale d'une Prévôté du Duché de Luxembourg, & située à quatorze lieues de la ville de ce nom, vers le nort.

SAINT VEIT, S. WEIT. *Fanum S Viti, Vitopolis.* Ville du Cercle d'Aûtriche. Elle est dans la Carinthie, au confluant du Wiliêtz & du Glan, & à deux lieues de Clagenfurt, vers le nort. S. Weit étoit autrefois capitale du Duché de Carinthie, le nouveau Duc, avant que d'être inauguré, y devoit paroître en habit de païsan, répendre de la monoye parmi le peuple, & promettre d'exercer fidelement la justice, aprés quoy on luy ôtoit l'habit de païsan, & on luy mettoit le Ducal; mais cette ceremonie ne s'observe plus. Au reste quelques Geographes prenent S. Weit pour l'ancienne *Candollica* ou *Candalica*, ville du Norique, laquelle d'autres placent à Lavamynd.

SAINT WEIT AN FLAUM, ou FIUME. *Ad Flumen, Fanum S. Viti Flomonienſis.* Petite ville du Cercle d'Aûtriche. Elle est aux confins de la Carniole, & de l'Istrie Aûtrichienne, sur le golfe de Carnero, vis à vis de l'isle de Cherso, & à l'embouchure de la riviere appellée *Fiume*, dont elle prend quelquefois le nom. S. Weit a un bon port, & elle est défendue par une citadelle.

SAINT VENANT. *Fanum S Venantii.* Petite ville des Païs-Bas. Elle est dans l'Artois, sur de Lys, à deux lieues d'Aire, vers le levant. S. Venant étoit autrefois fortifiée; mais on a démoli ses fortifications.

SAINT URSANE, S. URCIS, S. URSITZ. *Fanum S. Urſicini.* Petite ville de la Suisse. Elle a une Abbaye, & elle est capitale du Saltzgow, Contrée de l'Evêché de Basle. Sa situation est sur la riviere de Doux, entre les villes de Porentru, & de Delmont.

SAINT YVES. *Fanum S. Yvonis.* Bourg du Comté d'Huntington, en Angleterre. Il est sur la riviere d'Ouse, à une lieue & demi de la ville de ce nom.

SAINTE, TERRE SAINTE. voyez *Judée.*

SAINTE AGATHE, SANTIA. *Fanum S. Agatha.* Petite ville des Etats de Savoye. Elle est fortifiée, & située dans le Vercellois, à cinq lieues de Verceil, vers l'occident septentrional.

SAINTE AGNES. *Inſula S. Agnetis.* C'est une petite isle. Elle est entre les Sorlingues, situées au couchant de l'Angleterre, entre le Canal de Bretagne, & celuy de S. George.

SAINTE ALOUSIE ou S. LUCIE. *Inſula S. Lucia.* C'est une des Antilles de Barlovento. Elle est entre celle de S. Vincent, & la Martinique. Elle peut avoir vingt lieues de circuit. Les François en sont les maîtres, mais ils n'y ont aucune colonie considerable.

SAINTE ANNE, golfe. voyez *Ajomama.*

SAINTE COLOMBE. *Fanum S. Columbæ.* Bon bourg de France, situé dans le Lyonnois, sur le Rhône, vis à vis de Vienne, à laquelle il étoit autrefois joint par un pont, qui est maintenant rompu.

SAINTE CROIX, l'isle de Ste. Croix. *Inſula S. Crucis.* C'est une des isles Antilles de Barlovento. Elle est entre celles de S. Juan de Porto Rico, & de S. Christophle. Son circuit est de 30. lieues, & elle appartient aux François depuis l'an 1650.

SAINTE EUPHEMIE. *Fanum S. Euphemiæ*, anciennement *Lametia*, ville des Brutiens. Ce n'est maintenant qu'un bourg, qui fut fort endomagé par un tremblement de terre l'an 1638. Il est

est dans la Calabre Ulterieure, prés de la Citerieure, à deux lieues de Martorano, vers le midi. Sa situation est sur le golfe de S. Euphemie appellé en latin *Sinus S. Euphemia* & anciennement *Sinus Hipponiates, Lameticus, Napitinus, Terinæus,* & *Vibonensis.*

SAINT FOY. *Fanum S. Fidei.* Petite ville de France. Elle est dans l'Agenois, en Guienne, sur la Dordogne, à quatre lieues au dessous de Bergerac.

SAINTE FRIQUE. voyez *Saint Fricque.*

SAINTE GERTRUYDENBERG. voyez *Gertruydenberg.*

SAINTE HELENE, cap. *Promontorium S. Helenæ.* Ce cap est sur la côte du Quitto, Province du Perou, entre le cap Blanc, & celuy de Passao.

SAINTE HELENE. *Insula S. Helenæ.* C'est une petite isle de l'Ocean Ethiopien. Elle est sous le 18. dégré de longitude, & le 17. de latitude meridionale. Elle a été découverte l'an 1502. par les Portugais, qui la trouverent deserte, y planterent quelques citroniers, & orangers, & s'en servirent pendant quelque tems pour y refraichir leurs malades. Les Anglois en sont maintenant les maîtres, ils y ont établi une colonie, & transporté des fruits & des animaux de l'Europe, qui ont bien reüssi, & ils y ont bâti le fort de S. Helene. Il y a une autre petite isle de ce nom au milieu du chemin de celle-cy, aux côtes d'Angola, & de Mataman. On la nomme *S. Helene Nouvelle* par distinction. On trouve encore une *S. Helene* entre les Sorlingues, isles dépendantes de l'Angleterre.

SAINTE ISABELLE. *Insula S. Isabellæ.* C'est une isle de la mer Pacifique. Elle est la plus grande de celles, qu'on appelle les isles de Salomon. Son circuit est de deux-cens-trente lieues, & sa situation prés de la côte septentrionale de la Terre de Quir. Elle a été découverte par les Espagnols l'an 1567.

SAINTE LUCE. voyez *Sainte Alouse.*

SAINTE LUCE ou SANTA LUCIA. *Insula S. Luciæ.* C'est une isle de l'Ocean Atlantique. Elle est une de celles du Cap Verd, & située entre celles de S. Vincent, & de S. Nicolas. Elle peut avoir trente-trois lieues de long, & sept ou huit de large. Elle est habitée par des Negres, & dépend des Portugais.

SAINTE MARGUERITE. voyez sur *Lerins.*

SAINTE MARGUERITTE. *Fluvius S. Margaritæ.* C'est une grande riviere de la Nouvelle France, en Amerique. Elle prend sa source vers l'Estotilande, & se décharge dans l'embouchure de la riviere de S. Laurent, un peu au couchant du Port Neuf, & de l'isle d'Anticosti.

SAINTE MARIE. *Arx S. Mariæ.* C'est un petit fort des Espagnols, situé dans la Flandre, sur le côté gauche de l'Escaut, à une lieue au dessous d'Anvers.

SAINTE MARIE. *Arx S. Mariæ.* C'est un fort construit par les François sur la côte orientale de l'isle de Guadaloupe, une des Antilles.

SAINTE MARIE, isle. *Insula S. Mariæ.* Il y a plusieurs petites isles de ce nom. Une entre les Sorlingues, un autre entre les Açores. Une troisiéme prés de la côte orientale de l'isle de Madagascar, & de la Baye de S. Antoine, & une quatriéme appellée S. Marie de Parilla, qui est entre les Philippines.

SAINTE MARIE. *Fanum S. Mariæ.* Bourg de l'Amerique Septentrionale. Il a été bâti par les Anglois dans le Quartier de Maryland, en Virginie; duquel il est le chef.

SAINTE MARTHE. voyez *Santa Martha.*

SAINTE MAURE ou LEUCADE. *Leucas, Leucadia, Neritos, Neritus.* C'est une isle de la mer Ionienne. Elle est au nort de celle de Cefolonie, prés de la Livadie, à laquelle elle étoit autrefois jointe par un isthme, qui a été coupé. Cette isle a environ vingt lieues de circuit, son terroir est fertile en grains, en vin, en huile, en citrons, en oranges, en amendes, & en pâturages; mais il n'y a que des villages, avec les forts de Demata, & de S. Maure.

SAINTE MAURE. *Fanum S. Maura.* Ville forte par ses ouvrages, & particulierement par sa situation sur une petite isle, qui est entre la côte de la Livadie, & l'isle de S. Maure, dont elle est la capitale. Elle est separée de la Livadie par un canal, qui n'a que cinquante piés de largeur, à l'endroit le plus étroit, celuy qui la separe de l'isle de S. Maure est beaucoup plus large. On a bâti sur ce canal un aqueduc de pierre, long de mille pas, & soutenu par trois-cens-soixante arches, il est destiné à porter de l'eau dans la citadelle de S. Maure, & il sert aussi de pont pour les gens de pié. Cette ville est Archiépiscopale, & elle a été bâtie des ruïnes de la ville nommée anciennement *Leucas, Leucadia, Neritos, Neritum,* qui étoit sur la côte de l'isle de S. Maure, à une lieue de la ville de ce nom. Les Venitiens ont pris aux Turcs la ville, & l'isle de S. Maure l'an 168..

SAINTE MENEHOULD. *Fanum S. Menehildis.* Ville de la Champagne, en France. Elle est sur la riviere d'Aisne, entre Chalons & Verdun, à neuf lieues de chacune. Elle est défenduë par un citadelle assez bonne, construite sur une colline voisine.

SAINTE PRASSEDE, lac. voyez *Castiglione,* lago.

SAINTE SUSANE, lac. voyez sur *Risti*.

SAINTES MARIES, LES SAINTES MARIES, ou LES TROIS MARIES. *S. Maria, Tres Maria.* C'est un bourg de la Provence, situé dans la Carmague, sur l'embouchure de Rhône, nommée le Gras d'Orgon, au midi de la ville d'Arles. On dit que ce lieu est celuy auquel les Marseillois bâtirent anciennement un temple à Apollon, & qui fut appellé *Templum Delphicum*. On ajoute que les trois Maries, Magdelaine, Jacobé & Salomé, avec Lazare, & quelques Chrêtiens, ayant été exposez à la mer par les Juifs dans un vaisseau sans voiles, & sans rames, vinrent aborder en ce lieu, qui doit avoir pris de cet évenement le nom qu'il porte.

SAINTES ou XAINTES. *Santones, Mediolanum Santonum, Urbs Santonica.* Ville de France, capitale de la Saintonge, & située sur la Charente, à sept lieues de Brouages, vers le levant, & à vingt de Bourdeaux vers le nort. Saintes est une ville ancienne; on y voit un Amphitheatre, des Acqueducs, un Arc de Triomphe, & un pont sur la Charente, qui doit avoir été bâti du tems de Cesar, à qui il fut dedié, comme on le juge par une inscription latine, qu'on y lit. Elle est assez grande, mais elle n'est pas bien peuplée. On y fond continuellement des canons de fonte verte, & il y a un Presidial, & un Evêché, suffragant de Bourdeaux.

SAINTONGE. *Santones, Santonia.* Province de France, bornée au nort par l'Aunis, & par le Poitou, au levant par l'Angoumois, & par le Perigord, & au midi par la Guienne Propre. On donne à la Saintonge vingt-cinq lieues du couchant au levant, & douze du nort au sud; c'est un païs trés-fertile en blé, en vin, & en fruits; on y fait aussi quantité du sel. Ses villes principales sont Saintes capitale, S. Jean d'Angely, Brouages, & Taillebourg. Cette Province, demeure des anciens Santons, a eu ses Comtes particuliers. Elle appartint ensuite aux Anglois, & enfin elle a été réünie à la couronne de France.

SAINTS, l'Isle des Saints. *Sanctorum Insula.* C'est une petite isle de France. Elle est au midi de celles d'Ouessant, & au couchant de la Bretagne, dont elle n'est separée que par le passage de Ras.

SALA, ville & golfe. voyez *Sale*.

SALA, riviere. voyez *Sale*.

SALA, mer. voyez *Caspienne*, mer.

SAL, Ilhua do Sal, c'est à dire, l'Isle du Sel. *Insula Salis.* Isle de l'Ocean Atlantique. Elle est une de celles du Cap Verd. Sa situation est au levant de celle de St. Nicolas. Son circuit est environ de quinze lieues; & son nom est pris de la quantité du Sel, qui s'y fait naturellement par l'eau que la mer y laisse de tems en tems.

SALA DI PARTHENICO. *Parthenicum.* Ancien bourg de la Sicile. Il est dans la Vallée de Mazara, environ a une lieuë de la Tyrrene, entre Palerme & Castel à Mar, à dix lieuës de chacune.

SALAMANQUE, SALAMANCA. *Salmantica.* Ville du Royaume de Leon, en Espagne. Elle est sur la riviere de Tormes, à quatorze lieuës de Ciudad Rodrigo, vers le nort oriental. Salamanque est assez grande. Elle est ornée d'un Evêché, suffragant de Compostelle, & d'une Université, qui est la plus fameuse d'Espagne. On assure qu'il y a toûjours quatre-vingts Professeurs qui enseignent, dont une partie sont *gagés*, & les autres sont *prétendans*, aspirans aux charges des premiers, & servans pour rien, jusqu'à ce que quelqu'un des gagés leur fasse place par sa mort, pour la ville Moreri dit qu'elle est assez bien bâtie, & Baudrand assure qu'à la reserve des Eglises, des Couvents, & des Monasteres, tout le reste n'est rien. Peut-être trouveroit on la verité en évitant ces deux extremitez, & en disant que Salamanque est une ville fort mediocre.

SALAMANQUE NOUVELLE, SALAMANCA NUOVA. *Salamantica Nova.* Petite ville de l'Audience de Mexique, en l'Amerique Septentrionale. Elle est dans le Jucatan, prés du golfe d'Honduras. Elle est peu considerable, & presque reduite en village.

SALAMBRIA, SALEMBRIA. voyez *Agrimela*.

SALAMEA, ou Villa Nuova della Serena. *Salamea, Zalamea.* Petite ville ou bourg de l'Estremadure d'Espagne. Ce lieu est prés de la Guadiane, à cinq lieuës au dessus de Merida.

SALAMEA, ou Calamea del Arbiscop. *Salamea Archiepiscopi.* Bourg de l'Andalousie en Espagne. Il est entre les rivieres de Tinio & d'Odier, à douze lieuës de Sevile, vers le couchant septentrional.

SALAMINE, isle. voyez *Coluri*.

SALAMINE. *Salamis.* C'étoit autrefois une ville de l'isle de Cypre. Elle fut Archiépiscopale, & située sur la côte orientale de l'isle. Elle fut ruïnée par les Sarrasins, & le lieu, où elle étoit, nommé aujourdhuy *Porto Constanzo*, se trouve prés de Famagosta, du côté du nort. Cette ville a été celebre par la Constance d'Anaxarque. On dit que ce Philosophe étant pilé dans un grand mortier par les ordres du Tiran Nicocreon, luy tint ce langage. *Pile, pile fort, ô Nicocreon, le suc d'Anaxarque; car il est impossible de piler Anaxarque, ni sa vertu*; & qu'aprés ces paroles il coupa

coupa ſa langue avec ſes dents, & la jetta au viſage du Tiran. Il y a bien de l'orgueil, & de la ferocité dans cette conſtance Philoſophique; la vraye conſtance eſt plus humble, & plus modeſte.

SALOMON, cap. *Samnonium*, *Samonium Promontorium*. Ce cap eſt le plus oriental de l'iſle de Candie. Il eſt prés du bourg de Paleo Caſtro, & à onze lieuës de la ville de Setia.

SALAMPRIA. voyez *Penée*.

SALANDRA. *Acalandra*. C'étoit anciennement une petite ville de la Lucanie. Ce n'eſt maintenant qu'un village, ſitué dans la Baſilicate, ſur la Salandrella, à trois lieuës de Tricarico, vers le levant meridional.

SALANDRA, SALANDRELLA. *Acalandrus*. Riviere du Royaume de Naples. Elle coule dans la Baſilicate, baigne S. Mauro, Salandra, & quelques autres bourgs, & ſe décharge dans le golfe de Tarente, entre l'ambouchure du Baſiento, & celle de l'Agri.

SALANKEMEN. voyez *Salankomen*.

SALANA. *Crateis*, *Crathais*. C'eſt une petite riviere du Royaume de Naples. Elle coule dans la Calabre Ulterieure, & ſe décharge dans le Fare de Meſſine au cap de Sciglio, & un peu au nort du bourg de ce nom.

SALCES. *Salſula*. Bourg avec un château fort. Il eſt dans le Rouſſillon, prés du lac de Salces, ou de Leucate, à trois lieuës de Perpignan, vers les confins du Languedoc.

SALDAIGNE, Baye. *Saldania* ou *Saldanha Sinus*. Cette Baye eſt ſur la côte occidentale de la Cafrerie, en Afrique, à quelques lieuës du Cap de Bonne Eſperance. Elle porte le nom d'Antonio de Saldania Portugais, qui la découvrit l'an 1503.

SALATTO, Monte Salatto. voyez *Circaſſie*, montagne.

SALAWAR. voyez *Zalewar*.

SALAYA. voyez *Conception de Salaya*.

SALE ou SALA. *Sala*, *Salas*. C'eſt une grande riviere d'Allemagne. Elle a ſa ſource dans la Franconie, prés des ſources du Mein, & du Naba, traverſe une partie de la Miſnie, de la Thuringe, & de la Principauté d'Anhalt, & ſe décharge dans l'Elbe, aux confins du Comté de Barby. Elle baigne Jena, Naumbourg, Mersbourg, Hall, & Bernbourg, & reçoit l'Ilm, & l'Unſtruct du côté du couchant, l'Elſter, & le Pleiſs du côté du levant.

SALE'. *Sala*. Ville du Royaume de Fez, en Barbarie. Elle eſt dans la Province de Fez, à l'embouchure du Buragrag, vis à vis de la ville de Rabat. Salé eſt une ville aſſez grande, diviſée en ville Vieille & Nouvelle par la riviere de Guerou, bien bâtie, fortifiée, défenduë par une bonne citadelle, & pourveuë d'un bon havre, dans lequel pourtant il ne peut entrer que de petits bâtimens. Elle a été une Republique; mais elle eſt maintenant ſujette du Roy de Fez & de Maroc. Il s'y fait beaucoup de commerce. Ses habitans ſont de fort fameux Corſaires, & ſe diſent Andalouſiens.

SALE', golfe. *Sala Sinus*. C'eſt un petit golfe de l'Ocean Atlantique. Il baigne la ville de Salé, dont il prend ſon nom, de même que le cap de Salé, qui eſt à l'entrée du golfe, du côté du midi. On prend ce golfe pour l'*Emporicus Sinus* de Ptolemée.

SALECHIA. voyez *Seleucie*.

SALEM. *Salema*. C'étoit anciennement une petite ville de la Judée. Elle étoit ſur le Jourdain, à deux lieuës au deſſous de Bethſan. Il y a eu en Canaan une autre Salem, dont Melchiſedec fut Roy. On croit que c'eſt la même, qui fut enſuite appellée Jeruſalem. voyez *Jeruſalem*.

SALEMI. *Salemis*, anciennement *Alicia*, *Halicia*. C'eſt une petite ville, aſſez bien peuplée. Elle eſt dans la Vallée de Mazara, en Sicile, prés des ſources de la riviere de Salemi, à ſix lieuës de la ville de Mazara, vers le nort.

SALEMI. *Salemus*, *Alicius* ou *Alicus Fluvius*. Petite riviere de la Vallée de Mazara, en Sicile. Elle prend ſa ſource prés de la ville de Salemi, & ſe joint à la riviere d'Arena du côté du levant.

SALERNE. *Salernum*, *Salerna*. C'étoit anciennement une ville des Picentins. Elle eſt maintenant capitale de la Principauté Citerieure, & ſituée ſur le golfe de Salerne, à huit lieuës de Naples, vers l'orient meridional. Salerne eſt une ville aſſez grande, & aſſez peuplée. Elle a un Archévêché, une école celebre pour la medecine, un bon port, & une citadelle. Elle avoit autrefois ſes Princes particuliers, & aprés qu'elle fut unie au Royaume de Naples, les fils aînez des Rois de Naples porterent le titre de *Princes de Salerne*.

SALERNE, golfe. *Sinus Salernitanus*, anciennement *Paſtanus*, *Poſidoniates*. Ce golfe eſt une partie de la mer Toſcane. Il s'avance dans les côtes de la Principauté Citerieure, entre le Cap de la Minerve, & celuy de Palinure. Il prend ſon nom de la ville de Salerne, comme il le prenoit autrefois de celle, qu'on appelloit *Paſtum* & *Poſidonia*. Au reſte, ce golfe porte auſſi le nom d'*Agropoli*, qui eſt celuy d'une petite ville ſituée ſur ſes bords.

SALESBURY, SALISBURY, SARISBURY.

Salesburia, *Salisburia*, *Sarisburia*. Ville capitale du Comté de Wilt, en Angleterre. Elle eſt ſur l'Avon, à quatre lieuës de Wincheſter, du côté du couchant. Salesbury eſt une grande ville, bien peuplée, & remarquable par la beauté de ſes bâtimens, & particulierement de ſon Egliſe Cathedrale, qui eſt une des plus magnifiques de l'Angleterre. Elle a un Evêché, qui y fut transferé de Shirborne l'an 1075. On voit dans la plaine de Salesbury une antiquité, que l'on nomme *les Gonds de pierre*. Il y en a entr'autres trois rangées, faites de trois pierres chacune, dont deux ſont droites, & l'autre eſt enchaſſée au haut de ces deux-là, en ſorte que les trois font une eſpece de porte. Elles ont chacune ſept pieds de large en quarré, & vingt-huit de haut. Quelques-uns ont creu, que ces pierres étoient là depuis la creation, des autres qu'elles ont été fonduës ſur le lieu; il n'eſt peut-être pas impoſſible, nonobſtant leur enorme groſſeur, qu'elles y ayent été tranſportées d'ailleurs.

SALESBURY, Old Salesbury, c'eſt-à-dire l'ancienne Salesbury. *Salesburia Vetus*, anciennement *Sarum*, *Sorviodunum*, *Sorbiodunum*. C'étoit anciennement une ville des Belges, dans la grande Bretagne. Elle n'eſt maintenant qu'un petit village, ſitué ſur une colline, à un mille de la ville de Salesbury. Elle fut ſaccagée par les Danois, & ſes habitans bâtirent de ſes ruines la ville de Salesbury.

SALFELD. *Salfeldia*. Petite ville de la Miſnie, en Haute Saxe. Elle eſt ſur la Sala, à ſept lieuës au deſſus de la ville de Jena.

SALFELD. *Salfeldia*. Petite ville de la Pruſſe Ducale. Elle eſt dans la Pomeſamie, ſur un petit lac, à cinq lieuës de la ville d'Holland, vers le midi.

SALGANICO. *Salganea*. C'étoit anciennement une petite ville de la Beotie. C'eſt maintenant un village de la Livadie, en Grece. Il eſt ſur le golfe de Negrepont, prés de l'Euripe, & de la ville de Negrepont.

SALINAS. *Saleni*. Ancien bourg des Cantabriens, en Eſpagne. Il eſt dans le Guipuſcoa, au pié de la montagne de S. Adriano, ſur la Deva, & à trois lieuës de Vittoria, vers le nort.

SALINAS. las Salinas. *Salinarum Tractus*. Contrée du Perou. Elle eſt dans la Province de Pacamores, & Valladolid, nommée autrement S. Juan de Salinas, en eſt le lieu principal.

SALINAS. cap de Salinas *Salinarum Promontorium*. Ce cap eſt dans la Nouvelle Andalouſie, en l'Amerique Meridionale, il eſt ſitué à l'orient de la ville de Comana, vis à vis du détroit, nommé Bocca del Drago, & de l'iſle de la Trinidad.

SALINAS. *Salinarum Sinus*. Il y a trois golfes de ce nom dans l'Amerique Septentrionale; les deux premiers ſont des branches du golfe de Mexique, ils s'avancent dans les côtes de la riviere de Panuco, l'un au nort de la riviere de ce nom, & l'autre au ſud; le troiſiéme eſt une partie de la mer du Sud. Il eſt ſur les côtes de Coſtarica, vers le bourg de Nicoya.

SALINE. *Salinarum Inſula*, anciennement *Didyme*, *Didyma*. C'eſt une iſle de la mer Toſcane. Elle eſt du nombre des Lipares, ſon circuit n'eſt que de quatre lieuës, elle a beaucoup d'Alun, & produit beaucoup du vin; on y fait quantité du ſel, & c'eſt de là qu'elle a pris ſon nom.

SALINE', le Saline. *Salina*. anciennement *Maritima Stationes*. Bourg du Royaume de Barca, en Barbarie. Il eſt ſur un petit golfe, prés du cap de Raſiotin, entre l'emboucheure du Nachel, & le port du Patriarche.

SALINELLO. *Salinellus fluvius*, ancienne. ment *Helvinus*, *Helvinum*. Petite riviere du Royaume de Naples. Elle coule dans l'Abruſſe Ulterieure, entre le Tronto, & le Tordino, baigne Civitella, & S. Omero, & ſe decharge dans le golfe de Veniſe.

SALINO. *Salinus fluvius*, anciennement *Suinus*. Riviere du Royaume de Naples. Elle coule dans l'Abruſſe Ulterieure, baigne Civita di Perna, & ſe décharge dans le golfe de Veniſe, au bourg de Civita S. Angelo.

SALIENS. *Salii*. C'étoit anciennement un peuple de la Baſſe Allemagne, qui habitoit dans le Païs, qu'on appelle encore aujourd'huy Sallandt, c'eſt-à-dire le *païs des Saliens*. On prétend que ce ſont ces Saliens, qui ont fondé la Monarchie Françoiſe, parce que la loy fondamentale de cet Etat, porte le nom de *loy Salique*. Mais cela n'eſt pas ſans conteſtation, y ayant des hiſtoriens qui prétendent que cette loy a été appellée *Salique*, parce qu'elle a été faite ſur les bords de la *Sala*, riviere de la Franconie: & des autres enfin que le nom de *Salique* ne deſigne ni peuples, ni rivieres: mais qu'il eſt pris du mot Allemand *Salich* qui ſignifie *Salutaire*, & qu'ainſi le titre de *loy Salique* ne veut dire autre choſe que *loy utile*, & *ſalutaire à l'Etat*. Au reſte il y avoit d'autres Saliens dans les Gaules, qui s'étendoient le long des côtes de la Provence, depuis Aix, juſqu'à Nice.

SALINS. *Salina*, *Salinenſe Caſtrum*, ancienne ment *Scudingum*. Petite ville du Comté de Bourgogne. Elle eſt ſur la petite riviere de Forica, entre deux montagnes, à ſix lieuës de Beſançon, du côté du midi. Salins eſt une ville fortifiée,

fiée, défenduë par deux citadelles. Elle eſt le ſiége d'un Bailliage, & elle a pris ſon nom de ſa fontaine ſalée, dont on fait du ſel extremement blanc.

SALISBURY. voyés Salesbury.

SALL. *Sala.* Petite ville de la Weſtmanie, en Suede. Elle eſt à huit lieuës d'Upſal, vers le couchant; Il y avoit autrefois des mines d'argent à Sall, de même qu'à Aroſen, qui eſt à quatre ou cinq lieuës de Sall; mais on n'y travaille plus maintenant.

SALLANDT. *Sallandia.* Contrée des Provinces Unies. Elle eſt la principale partie de l'Overiſſel, & elle eſt ſituée, entre le païs de Drente, le Comté de Benthem, le païs de Twente, le Comté de Zutphen, le Veluve, & la Zuyderzée. Ses villes principales ſont Deventer, Zwol, Campen, & Vollenhoven. Au reſte ce païs eſt celuy des Anciens Saliens, qu'on croit fondateurs de la Monarchie Françoiſe. voyés *Saliens.*

SALM. *Salmona.* Petite riviere de l'Electorat de Treves. Elle naît prés de Manderſcheyt, & ſe décharge dans la Moſelle, à trois lieuës au deſſous de la ville de Treves.

SALM. voyés Salme.

SALMANSWYLER ou Salomonſwyler. *Salmanſweileria, Salomonſweileria.* Bourg avec Abbaye. Il eſt dans le Cercle de Souabe, ſur la petite riviere d'Ach, à deux lieuës de la ville d'Uberlingen, vers le nort oriental. L'Abbaye de Salmanſweiler & un Etat immediat de l'Empire; elle eſt de l'Ordre de Cîteaux, & la plus riche de celles que cet Ordre poſſede en Allemagne.

SALMAS. *Salmaſa.* Ville de l'Adirbeitzan, en Perſe. Elle eſt ſur les confins du Diarbeckir, à quarante lieuës de Tauris, vers le couchant.

SALME. Salm. *Salma, Salmona.* Petite ville avec un chaſteau. Elle eſt dans la Lorraine, prés de l'Alſace, à la ſource de la Sare, & à huit lieuës de la ville de Strasbourg, vers le couchant. Salme eſt capitale d'un ancien Comté, qui a titre de Principauté de l'Empire depuis l'an 1622.

SALME. *Salma, Salmona.* Bourg chef d'un Comté de même nom. Il eſt dans le Duché de Luxembourg, aux confins de l'Evêché de Liége, & à ſix lieuës de la ville de Limbourg, vers le midi. On voit prés de Salme un petit village, qui porte le nom de Salme le Chaſteau.

SALMYDI, Halmydis. *Salmydiſſus, Halmydeſſus, Almydeſſus.* Petite ville ou bourg de la Turquie, en Europe. Ce lieu eſt dans la Romanie ſur la Mer Noire, entre Gatopoli, & Stagnara, laquelle quelques uns prenent pour l'ancienne Halmydeſſus.

SALNICH. *Salnichus fluvius*, anciennement *Celydnus, Polylychnus.* Riviere de l'Albanie, en Grece. Elle a ſa ſource dans les montagnes de la Chimere, & elle ſe décharge dans le golfe de Veniſe, à deux lieuës de la Valona, vers le nort.

SALO. *Salodium.* Petite ville des Etats de Veniſe. Elle eſt dans le Breſſan, ſur le bord occidental du lac de Guardia, à ſept lieuës de Breſce, vers le nort.

SALOBRENNA. *Salobrena.* anciennement *Salambina, Selambina, Sagalbina.* Bourg d'Eſpagne, ſitué ſur la côte de la Grenade, à treize lieuës de la ville de Grenade, vers le midi. Salobrenna a une bonne citadelle, ſituée ſur un rocher, environné des eaux de la mer.

SALOMON, les iſles de Salomon. *Inſula Salomonis.* Ces iſles ſont dans la mer Pacifique, au levant de la Nouvelle Guinée, & prés de la terre de Quir. On en compte jusqu'à vingt, dont le plus conſiderables ſont S. Iſabelle, S. Jacques, & S. Chriſtophle. Elles ont été découvertes en 1567. par Alvarés de Mendana. Il n'y a aucune colonie d'Européens.

SALON. *Salona, Salum.* Petite ville de France, ſituée dans la Provence, entre Aix & Arles, à cinq lieuës de la premiere, & à huit de la derniere. Salon eſt la patrie de Michel Noſtradamus, qui a été un des plus celebres Aſtrologues de ſon temps, & qui eſt encore connu par les enigmes, qu'il a laiſſez en forme de Propheties. Il eſt en terre dans le couvent des Cordeliers, & on dit qu'on luy a fait un tombeau, qui eſt moitié dans l'Egliſe, & moitié dehors, parce qu'on doutoit s'il étoit Prophete, ou Sorcier.

SALONA. *Salona*, anciennement *Amphiſſa, Amphyſa.* C'a été la ville capitale des Locres Ozolans, en Achaïe. Elle eſt maintenant dans la Livadie, ſur une montagne, au ſommet de laquelle il y a une citadelle. Elle eſt à neuf lieuës de la ville de Lepante, vers le nort oriental, & elle a un Evêché, ſuffragant d'Athenes. Elle eſt peuplée de Chrêtiens, & de Turcs, qui ſont presque en nombre égal, mais les Juifs n'ont pas la permiſſion d'y demeurer.

SALONA golfe. *Sinus Salona*, anciennement *Criſſaus.* Ce golfe eſt une partie de celuy de Lepante; Il eſt au midi de la ville de Salona, & à deux lieuës de celle de Lepante, vers le levant.

SALONA. *Salona.* Petite ville de la Barbarie. Elle eſt ſur la côte du Royaume de Barca, où elle a un port. Cette ville, qui eſt environ à trente lieuës d'Alberton, vers le couchant, eſt priſe communement pour l'ancienne *Catabathimus*, ou pour *Selinus Portus*, lieux de la Marmarique.

SALONA. *Salona, Fader.* Petite riviere de la Dalmatie. Elle baigne Cliſſa, & ſe décharge dans

dans un petit golfe, qui eſt au mort de Spalato.

SALONE. *Salona, Salo, Salona.* C'étoit anciennement une conſidérable de l'Illyrie; Elle fut la patrie de l'Empereur Diocletien; Elle eſt maintenant détruite, & ſes ruines, que l'on trouve à deux lieuës de Spalato, en Dalmatie, vers le nort, marquent qu'elle avoit trois ou quatre lieuës de circuit.

SALONICHI, Salonique, & anciennement Theſſalonique. *Theſſalonica.* Ville de la Turquie, en Europe; Elle eſt ſituée ſur le fonds du golfe de Salonichi, à trente huit lieuës de Lariſſa, du côté du nort. Theſſalonique eſt fort ancienne. S. Paul y planta l'Evangile, & écrivit deux de ſes Epitres à l'Egliſe, qu'il y avoit fondée. Elle eſt encore fort conſiderable. On luy donne environ quatre lieuës de circuit; Elle eſt fort marchande, & bien peuplée, principalement de Chrêtiens Grecs, & de Juifs, les premiers y ont un Archevêché & trente Egliſes, les derniers trente Sinagogues, & les Turcs quelques Moſquées. Elle n'eſt environnée que des murailles flanquées de tours, mais elle eſt défenduë du côté de la terre per une citadelle, qui la domine, & du côté de la mer par trois forts, qui regardent ſon port, qui eſt un des meilleurs de la Grece. Les Venitiens acheterent cette ville d'Andronich Paleologue, frere de Conſtantin, le dernier Empereur des Grecs l'an 1423. Mais Amurath 11. Empereur Turc la conquit l'an 1431. & ſes Succeſſeurs l'ont toûjours poſſedée depuis. Au reſte on croit qu'elle a été appellée anciennement *Therme* & *Halia.*

SALONICHI, golfe. *Theſſalonica Sinus*, anciennement *Thermaicus, Macedonicus.* C'eſt un grand golfe de l'Archipel; Il s'avance beaucoup dans la Macedoine, du Sud-Eſt au Nort Oueſt, depuis les caps Caniſtro, & de S. George, juſqu'à la ville de Salonichi, dont il a pris ſon nom.

SALONKEMEN, Salankomen, Salonkomen. *Salancema, Saloncema.* Bourg avec un château; Il eſt dans l'Eſclavonie, en Hongrie, ſur le Danube, vis-à-vis de l'Embouchcure de la Teiſſe. Ce bourg a été rendu celebre par la grande victoire, que le Prince de Bade General des Imperiaux y gagna ſur les Turcs.... Au reſte quelques Geographes prenent Salonkomen pour l'ancienne *Rhitium*, & d'autres pour l'ancienne *Acumincum*, petites villes de la baſſe Pannonie. Mais d'autres placent la premiere de ces villes à *Ratza*, & la derniere à *Kamenec*, deux petits bourgs de l'Eſclavonie.

SALPE. *Salpe, Salapia, Salapia, Salpia.* C'étoit anciennement une ville de l'Apouille Daunie. Elle fut Epiſcopale. Elle eſt maintenant détruite, & on en voit les ruines dans la Capitanate, Province du Royaume de Naples, entre le Canal de S. Antoine, & l'emboucheure de l'Offanto.

SALPE, le lac de Salpe voyés Saint Antoine, canal.

SALSADELLA. *Salſadella*, Village du Royaume de Valence, en Eſpagne. Il eſt à onze lieuës de Segorbe, vers l'orient ſeptentrional. Quelques-uns le prenent pour l'ancienne *Ildum*, ou *Ildus*, petite ville des Illercons.

SALSES. voyés Salces.

SALSETE. *Salſeta.* Petite iſle de l'Ocean Indien; Elle eſt ſur les côtes du Decan, prés de la ville de Goa, & elle appartient aux Portugais.

SALSO. *Salſus Fluvius*, anciennement *Himera.* C'eſt une des plus grandes rivieres de la Sicile. Elle prend ſa ſource dans la Vallée de Demona, prés de Gangi-Nuovo, traverſe la Vallée de Noto, où elle reçoit la Petraglia, & e. le ſe décharge dans la mer Mediterranée pour deux emboucheures, entre leſquelles eſt la petite ville d'Alicate. On dit que les eaux de cette riviere ſont ſalées, & que c'eſt pour cette raiſon, qu'on l'appelle Salſo. Il y a une autre riviere de ce nom dans la Vallée de Mazara. Elle eſt fort petite, & ſe décharge dans la Platina.

SALSO, lac. voyés Andoria.

SALSONE. voyés Solſone.

SALTO. voyés Turano.

SALTZ. *Saltza.* Bourg de la Baſſe Saxe; Il eſt prés de l'Elbe, dans le Duché de Magdebourg, à trois lieuës au deſſus de la ville de ce nom. Il y a un autre *Saltz* nommé *Langen Saltz* dans la Thuringe, ſur l'Inſtruit, au deſſus de Mulhauſen.

SALTZ, Saltzach. *Saltza*, anciennement *Juvavius.* Riviere du Cercle de Baviere. Elle traverſe preſque tout l'Archévêché de Saltzbourg, baigne la ville de ce nom, & ayant paſſé à Burchauſen, en Baviere, elle ſe décharge dans l'Inn.

SALTZBERG. *Saltzberga.* Petite ville de la Norvegue. Elle eſt dans le Gouvernement d'Aggerhus, ſur la riviere de Drammen, à cinq lieuës de la ville d'Anſlo, vers le couchant.

SALTZBOURG. *Salisburgum*, anciennement *Juvavia.* Ville du Cercle de Baviere, en Allemagne. Elle eſt capitale de l'Archévêché de Saltzbourg, & ſituée ſur le Saltz, à dix ſept lieuës de Paſſaw, vers le midi. Saltzbourg eſt une grande ville, bien peuplée, & bien bâtie, le Palais de l'Archévêque eſt magnifique; & l'Egliſe Cathedrale paſſe pour une des plus belles de l'Europe. le Chapitre y eſt compoſé de 24. Chanoines, qui font preuve de Nobleſſe, & qui eliſent leur Archévêque, lequel eſt Prince de l'Empire, legat né du Pape en Allemagne & primat de la Germanie,

nie, dont il eſt le plus riche Prelat. Cette ville eſt encore bien fortifiée, défenduë par une bonne citadelle, & ornée d'une Univerſité. Quelques Geographes la prennent pour l'ancienne *Gamanodurum*, *Gavanodurum*, *Gabanodurus*, ville du Norique, laquelle d'autres placent à *Lamerding*, bourg du Dioceſe de Saltzbourg, & d'autres encore à *Judenbourg* en Stirie.

SALTZBOURG, Archévêché de Saltzbourg. *Salisburgenſis Archiepiſcopatus.* C'eſt un des Etats du Cercle de Baviere, en Allemagne. Il s'étend le long des deux bords du Saltz, depuis ſa ſource preſque juſqu'à ſon embouchure, étant borné par le Duché de Baviere, l'Aûtriche, la Carinthie, & le Tirol. Ce Païs eſt fort montagneux, il ne laiſſe pas d'être aſſez fertile. Il y a de bonnes ſalines. Ses lieux principaux ſont Saltzbourg capitale, Rauris, Werffen, & Lauffen.

SALVATERRA, SALVATIERRA. *Salviaterra.* Petite ville d'Eſpagne. Elle eſt dans la Contrée d'Alava, au pied de la montagne de S. Adriano, & à trois lieuës de Vittoria, vers le levant.

SALVAGES. *Silveſtres Inſulæ*, anciennement *Junonis Inſula.* Ce ſont deux petites iſles, dont l'une étoit anciennement appellée *Heras*, & l'autre *Autolola.* Elles ſont entre l'iſle de Madere, & les Canaries. Elles n'ont point d'habitans, mais elles nourriſſent une ſi grande quantité de ces petits oyſeaux, qu'on nomme des Canaries, que ceux qui vont y en prendre, peuvent à peine marcher, ſans écraſer quelques-uns de leurs œufs.

SALVIATI ou TRITOLINO. *Tritolinus Mons.* C'eſt une petite montagne du Royaume de Naples. Elle eſt entre la ville de Naples, & celle de Pouzzol. On y trouve deux anciens bains, ceux de *Salviati*, qu'on prend pour le lieu nommé anciennement *Cæſaris Dictatoris Villa*, & ceux de *Tritolino*, qu'on prend pour le lieu nommé anciennement *Villa Ciceronis.* voyez *Cicerone.*

SALUCES, SALUSSES. *Salutia*, *Salina.* Ville des Etats de Savoye, capitale du Marquiſat de Saluſſes, & ſituée ſur le Pô, à huit lieuës au deſſus de Turin. Cette ville eſt défenduë par une citadelle, ſituée ſur une colline, qui domine la ville. Elle a un Evêché, ſuffragant de Turin, & une Egliſe Cathedrale trés magnifique & trés riche. On la prend communement pour l'ancienne *Auguſta Vagienorum*, laquelle pourtant Cluvier croit avoir été prés de Carmagnole.

SALUSSES, le Marquiſat de Saluſſes. *Salutiarum Marquionatus.* C'eſt une petite Province des Etats du Duc de Savoye. Elle eſt entre le Comté de Nice, le Piémont Propre, le Comté de Lucerne, & le Dauphiné, dont il étoit autrefois un fief. Henry IV. Roy de France échangea ce Marquiſat pour la Breſſe, avec Charles Emmanuel Duc de Savoye l'an 1600. Ses lieux principaux ſont Saluſſes capitale, Revel, Droner, Rocque, Sparviere, Carmagnoles, Cental & Bargues; ces trois dernieres enclavées dans la Principauté de Piémont. Au reſte, ce Marquiſat eſt le païs des peuples, apellés anciennement *Vagienni.* Le Pô y prend ſa ſource dans ce Marquiſat, au pied du mont Viſo, que quelques-uns croyent être le plus haut des Alpes.

SAMAEL. *Zammale.* Ancien village des Païs-Bas. Il eſt dans le Brabant, ſur le Demer, à deux lieuës au deſſus d'Aerſchot.

SAMAGUAR. *Samaguaria*, *Fines*, *Ad Fines.* C'étoit anciennement une petite ville de la Pannonie Saviene; c'eſt maintenant un village de la Croatie, ſitué au confluant du Kulp, & de la Save.

SAMANA. *Samana.* C'eſt une iſle de l'Amerique Septentrionale. Elle eſt une des Lucayes, & elle eſt ſituée au nort de celle de Majagnana. Elle eſt encore au pouvoir de ſes anciens habitans.

SAMANDAR. voyez *Zitrach.*

SAMANDRACHI, SAMOTHRACE. *Samos*, *Samothracia.* C'eſt une des iſles de l'Archipel. Elle eſt entre celle de Stalimene, & la côte de la Romanie, à cinq lieuës de l'embouchure de la Mariza. Elle a ſept lieuës de circuit, eſt aſſez bien cultivée, mais il n'y a aucun lieu conſiderable.

SAMARCAND. *Samarcanda.* Ville de la Grande Tartarie, en Aſie. Elle eſt capitale du Mawaralnahra, & ſituée ſur la riviere d'Al-Sog, dans une fort agreable Vallée, entre la riviere de Jehon, & celle de Cheſel. Samarcand défenduë par une bonne citadelle, a été le Siége ordinaire du Grand Tamerlan, Empereur des Tartares, & on la prend pour l'ancienne *Maracanda*, ſituée dans la Sogdiane, & capitale de toute la Bactriane.

SAMARIE. *Samaria*, *Sebaſte*, *Sebaſtopolis.* C'étoit anciennement une ville de la Judée. Elle étoit dans la Tribu d'Ephraim, à douze lieuës de Jeruſalem, du côté du nort. Amri Roy d'Iſraël fit bâtir cette ville, luy donna le nom de Samarie, qui étoit celuy de la montagne ſur laquelle il la fit bâtir, & il la fit capitale de tout le Royaume d'Iſraël. Jean Hircan la ruïna entierement, & Herode le Grand l'ayant rebâtie, luy donna le nom de *Sebaſte*, c'eſt à dire d'*Auguſte*, à l'honneur de l'Empereur Auguſte. Elle fut enſuite Epiſcopale, ſuffragante de Ceſarée, mais maintenant

nant elle eſt entierement détruite, & Naplouſe s'eſt agrandie de ſes ruïnes.

SAMARIE, LA SAMARIE. *Samaria.* C'étoit anciennement une grande Contrée de la Judée, priſe en general. Elle étoit entre le Jourdain, & la mer Mediterranée, ayant la Judée Propre au midi, & la Galilée au nort. Elle prenoit ſon nom de Samarie, ſa ville capitale, & comprenoit la Tribu d'Ephraim, & la Demi Tribu de Manaſſé, laquelle étoit au couchant du Jourdain. Ce païs fut habité par des peuples infidelles, que Salmanazar envoya en la place des Iſraëlites, qu'il avoit emmenez en captivité. Quoy que ces nouveaux habitans de la Samarie, étant punis de Dieu, à cauſe de leurs idolatries, ſe fuſſent ſoûmis à la Loy de Moyſe, ils ne laiſſerent pas d'être des plus violens ennemis des Iſraëlites, & d'en être à leur tour ſouverainement haïs & mépriſés. C'eſt de ce païs qu'étoit la fameuſe Samaritaine que Jeſus Chriſt convertit. *Jean 4.*

SAMASTRO ou FAMASTRO. *Amaſtris, Amaſtrum.* C'étoit anciennement une ville de la Paphlagonie, Contrée de l'Aſie Mineure. Elle eſt maintenant dans la Natolie, à l'embouchure du Dolap, dans la mer Noire, entre Penderachi, & Sinopi.

SAMBALI ou SAMBALL. *Sambalium.* Ville du Mogoliſtan, en Aſie. Elle eſt ſur le Gange, au deſſus de l'embouchure du Perſely; & elle eſt capitale du Royaume de Samball, qui eſt entre ceux de Bakar, d'Agra, de Narvar, de Bengale, & de Patna, duquel le Gange le ſepare.

SAMBAS. *Sambaſſum.* Ville des Indes Orientales. Elle eſt ſur la côte occidentale de l'iſle de Borneo, vis à vis c[illegible]te de la Preſqu'iſle de Malacca.

SAMBIE, SAMLA[illegible]DE. *Sambia.* Contrée de la Pruſſe Ducale. Elle eſt entre la Nadravie, le Pregel, le Friſch Haff, le Curiſch Haff, & la mer Baltique. Ses lieux principaux ſont Konigsborg, capitale de la Pruſſe Ducale, Fiſchauſen & Pilau. On pêche une grande quantité d'ambre jaune ſur les côtes de la Sambie. Elle donne ſon nom à un des trois Cercles de la Pruſſe Ducale, lequel, outre la Sambie, comprend encore la Nadravie, & la Schlavonie.

SAMBRE. *Sabis.* Riviere des Païs-Bas. Elle a ſa ſource dans le Haynaut, baigne Landrechies, Maubeuge, Thun, Charleroy, le Chaſtelet, & ſe décharge dans la Meuſe à Namur.

SAMBUCA. *Sambuca.* Bon bourg de la Vallée de Mazara, en Sicile. Il eſt ſur la riviere de Carabi, environ à trois lieuës de Xacca, vers le nort.

SAMMACHI. voyez *Scammachi.*

SAMO. *Samos Jonica, Samo, Samus.* C'eſt une des iſles de l'Archipel. Elle eſt prés de la côte de la Natolie, environ à deux lieuës d'Epheſe. L'Invention de la poterie de terre eſt deuë à cette iſle. Elle a été la patrie de la Sibille Samiene. Son circuit eſt environ de vingt-ſept lieuës, & elle a une ville Epiſcopale, qui porte ſon nom, & qui eſt ſuffragante d'Epheſe. Il y avoit anciennement un temple fameux de Junon.

SAMOGIA. *Samogia.* Village de la Lombardie. Il eſt entre Boulogne, & Modene, à trois lieuës de l'une & de l'autre. On voit autour de ce village, à l'entrée de la nuit, la campagne remplie de mouches luiſantes, qu'on apelle *Luciole.* Elles ſont faites comme un hanneton, mais beaucoup plus petites. Elles ont le bas du corps rempli d'une matiere preſque liquide, & de couleur de citron, & à chaque coup d'aile, que donne cette mouche, cette matiere jette un trait de feu, qui ſemble l'étincellement d'une étoile. *Miſſon Voyage d'Italie.* Il y a de ſemblables mouches dans la Vallée de Pragella, à trois ou quatre lieuës au deſſus de Pignerol. On dit qu'il y en a encore de plus grandes dans l'iſle Barbade.

SAMOGITIE. *Samogitia.* Province de la Lithuanie, en Pologne. Elle eſt entre la Lithuanie Propre, la Curlande, la Pruſſe Ducale, & la mer Baltique. Ce Païs eſt fait en forme de Pyramide, qui peut avoir cinquante lieuës du nort au ſud, & ſoixante-dix du couchant au levant. Il eſt fort entrecoupé de bois, & de montagnes; nourrit entr'autres beſtiaux, quantité de chevaux, qui ne ſont pas de grande taille; mais qui ſont eſtimés par leur vigueur, & par leur viteſſe. La Samogitie eſt diviſée en trois Gouvernements particuliers, dont Roſienne, Midnick, & Poniewieſs ſont les capitales. Elle a auſſi ſon Gouverneur General, qui porte le titre de Staroſte, & qui a rang parmi les Grands Senateurs de Pologne.

SAMOGUAR. voyez *Samaguar.*

SAMOIEDE. *Samoieda, Samoiedia.* Païs de la Tartarie Moſcovite. Il eſt le long de l'Ocean Septentrional, autour de l'embouchure de l'Oby. Mr. Witſen dans ſa Carte des parties ſeptentrionales de l'Aſie, & de l'Europe, donne une plus grande étenduë au Païs des Samoiedes, qu'on n'a accoutumé de faire; il le pouſſe vers le couchant beaucoup au deça de l'embouchure du Petzora, & vers l'orient juſqu'à l'embouchure du Jenizei. Quoy qu'il en ſoit, les Samoiedes ſont Tartares, ſujets des Moſcovites, dont ils ont embraſſé la Religion, & auxquels ils payent un tribut en Pélleteries. Ils aiment extremement leur Païs, quoy qu'il ne ſoit que forets, & montagnes, où ils ne vivent que de la pêche, & de la chaſſe. On y voit des grands troupeaux de cerfs, dont les Samoiedes

moiedes s'privoisent quelques-uns, qui tirent leurs traineaux avec une viteſſe incroyable. On a dit des Samoiedes, qu'ils mangeoient leurs ennemis pris en guerre, & les corps de leurs parens, & de leurs amis décedez; mais l'experience a fait voir le contraire.

SAMOLICO. *Samolicum, Summus Lacus.* C'eſt un bon bourg du Païs des Griſons. Il eſt dans le Comté de Chiavenne, au midi de la ville de ce nom, prés de l'embouchure de la Mera, dans le lac de Come.

SAMOS. *Samus.* Riviere du Royaume de Hongrie. Elle a deux ſources, toutes deux en Tranſilvanie, le *Grand Samos* vers les monts Krapachs, & le *Petit Samos* vers la ville d'Huniade. Celle-cy paſſe prés de Clauſenbourg, & rencontre l'autre prés des bourgs de Samos, & de Does, renfermés dans deux petites iſles, que ces rivieres forment; cette riviere étant reunie paſſe dans la Haute Hongrie, y baigne Zatmar, & ſe décharge dans la Teiſſe, à quelques lieuës au deſſus du petit Waradin.

SAMOSATE. *Samoſata.* C'étoit anciennement la capitale de la Comagene, en Syrie. Elle étoit ſur l'Euphrate, aux confins de la Meſopotamie, de la Grande Armenie, & de la Petite. Elle fut Epiſcopale, & donna la naiſſance à Lucien, fameux Athée, & à Paul de Samoſate Hereſiarche. Elle eſt maintenant détruite, & ſes ruïnes portent le nom de *Scempſat.*

SAMPIONE, Monte Sampione. *Sempronius Mons.* C'eſt une montagne des Alpes, & un des paſſages d'Allemagne, & d'Italie. Elle eſt aux confins des Suiſſes, du Valais, & du Milanois, à la ſource de la riviere de Toſa.

SAMPSON, Iſle. *Sampſonis Inſula.* C'eſt une des Iſles Sorlingues, qui ſont aucouchant de l'Angleterre, & au midi de l'Irlande.

SAMSECHE. *Samſea.* C'eſt une Principauté tributaire du Turc. Elle eſt dans la Georgie, en Aſie, entre la Turcomanie, le Guriel, l'Imeretti, & le Carduel. Il n'y a aucun lieu conſiderable.

SAMSOE, SAMSOY. *Samſea, Samus Danica.* C'eſt une iſle du Danemarc. Elle eſt entre l'iſle de Seelande, & la côte de la Jutie, de laquelle elle n'eſt éloignée que de trois lieuës. Samſoe eſt petite, mais fort agreable, & fort fertile. Elle fut compriſe dans les terres, que l'on donna en Appanage au Roy Chriſtian II. lors qu'il fut depoſé.

SAN. *Sanus.* Riviere de la Pologne. Elle a ſa ſource dans les Monts Krapachs, traverſe la Ruſſie Rouge, où elle baigne Sanock, & Premiſlie, & elle va ſe décharger dans la Viſtule, un peu au deſſus de Sandomir.

SAN BARTOLOMEO, iſle. *Inſula S. Bartholomæi, Inſula Sacra, Tiberina, Lycaonia.* Petite iſle formée par le Tibre dans la ville de Rome, à laquelle elle eſt jointe par le pont de San Bartolomeo, nommé anciennement *Pons Ceſtius.*

SAN BIAGIO. *Fanum S. Biagii.* Village de la Calabre Ulterieure. Il eſt prés de la Citerieure, & du golfe de S. Eufemie. On prend ce village pour l'ancienne petite ville des Brutiens, nommée *Turres* ou *Ad Turres.*

SAN CANTIANO. *Fanum S. Cantiani,* anciennement *Aqua Gradata.* Bourg de l'Etat de Veniſe. Il eſt dans le Frioul, ſur le golfe de Trieſte, prés de l'embouchure du Liſonzo.

SAN CASCIANO. *Fanum S. Caſciani.* Village du Florentin, en Toſcane. Il eſt aux confins de l'Orvietan, environ à trois lieuës d'Acqua Pendente, vers le nort. Il y a en ce village des Bains, appellés anciennement *Cluſini Fontes.*

SAN CATALDO. *Fanum S. Cataldi.* Bourg avec un port. Il eſt dans la Terre d'Otrante, Province du Royaume de Naples, entre la ville de Brindes, & celle d'Otrante.

SAN CLEMENTE, Vulcan. *Mons S. Clementis.* C'eſt une des montagnes des Andes. Elle vomit des flammes, & elle eſt ſituée dans le Chili, aux confins du Magellan.

SAN CHRISTOVAL DE LA LAGUNA, ou ſimplement Laguna. *Fanum S. Chriſtophori de Lacu,* où *Lacus.* Ville de l'iſle de Teneriffe. Elle eſt au pied de la montagne de Pico, prés d'un lac, dont elle prend ſon nom. Elle eſt la capitale des Canaries, & la reſidence du Gouverneur de toutes ces iſles.

SAN CHRISTOVAL DE LA HAVANA. voyez *Havana.*

SAN CHRISTOVAL DE LOS LLANOS. voyez *Ciudad Real de Chiapa.*

SAN CHRISTOVAL, iſle. voyez *Saint Chriſtophle.*

SAN DIMITRI. voyez *Andramiti.*

SAN DOMINGO DE LA CALCIATA, ou Saint Dominique de la Chauſſée. *Calciata, Dominicopolis.* Petite ville de la Caſtille Vieille, en Eſpagne. Elle eſt dans la Contrée de Rioia, à huit lieuës de Logrono, vers le couchant. Cette ville eſt fort viſitée par les Pelerins. Elle a eu un Evêché, qui a été transferé à Calahorra.

SAN DOMINGO, iſle. voyez *Saint Domingue.*

SAN DOMINO. *Inſula S. Domini.* Petite iſle du golfe de Veniſe. Elle eſt une de celles de Tremiti, qui ſont ſituées prés de la côte ſeptentrionale de la Capitanate.

SAN DONATO. *Fanum S. Donati.* Village de la Grece, ſitué dans l'Epire. Il étoit anciennement

ment une ville Epiſcopale, nommée *Evoria*, & *Donatiana*.

SAN DONATO. *Fanum S. Donati.* Village de la Calabre Citerieure, ſitué prés du bourg d'Alto-Monte, environ à trois lieuës de Caſſano, vers le couchant meridional. On prend San Donato pour l'ancienne *Ninæa*, petite ville des Brutiens.

SAN DONNINO. voyez *Borgo San Donnino.*

SAN FANGON. *Fanum S. Facundi.* Petite ville avec un château, & un ancien monaſtere. Elle eſt dans le Royaume de Leon, ſur la Cea, entre la ville de Leon, & celle de Palentia.

SAN FELICE. *Caſtrum S. Felicis.* Bourg de la Campagne de Rome. Il eſt dans la Palu Pontine, ſur le Cap de Monte Circello, au couchant de Terracine. Il a été bâti des ruïnes d'une ancienne ville des Volſques, nommée *Circei*, *Circeii*, *Circæum*, *Circeium.*

SAN FILADELFO. *Fanum S. Philadelphi.* Bourg de la Vallée de Demona, en Sicile. Il eſt environ à deux lieuës de Roſmarino, & il a été bâti des ruïnes d'une ville, nommée anciennement *Alontium*, *Haluntium.*

SAN FILIPPO D'ARGIRONE. *Agyrium*, *Agurium*, *Agyra*, *Agyra.* Petite ville de la Vallée de Demona, en Sicile. Elle eſt ſur la Jaretta, à quatre lieuës d'Enna, tirant vers le mont Gibel. Cette ville eſt fort ancienne. Elle a été la patrie de Diodore Sicilien, fameux Hiſtorien.

SAN FILIPPO, Fuerte. *Arx S. Philippi.* C'eſt une bonne forteresſe des Portugais. Elle eſt prés de la ville d'Angra, dans l'iſle Tercere, qui fait quelquefois porter ſon nom aux iſles Açores.

SAN FIORENZO. *Fanum S. Florentii.* Petite ville, ſituée dans la partie ſeptentrionale de l'iſle de Corſe, ſur le golfe de Nebio, à deux lieuës de Baſtia. Les François avoient autrefois fortifié San Fiorenzo, mais les Genois en ont démoli les meilleures fortifications. Elle eſt mal peuplée, à cauſe du mauvais air; & elle a la reſidence de l'Evêque de Nebio, ville ruïnée. Au reſte, on la prend communement pour l'ancienne petite ville, nommée *Canolate*, *Canelata*, *Canellata.*

SAN FIORENZO, Fiuminale. *Fluvius S. Florentii.* Riviere de la Corſe. Elle ſe décharge dans le fonds du golfe de Nebio, & elle eſt celle, que Ptolemée appelle *Volerius Fluvius.*

SAN FIORENZO, golfe. voyez *Nebbio.*

SAN FRANCISCO, cabo, c'eſt à dire le Cap de Saint François. *S. Franciſci Promontorium.* Ce cap eſt ſur la côte meridionale des Caffres, en Afrique. Il eſt au levant du Cap de Bonne Eſperance, entre la Baye Formoſa, & celle de Lagoa.

SAN FRANCISCO DE QUITO. voyez *Quito.*

SAN FRANCISCO DE CAMPECHE, ou ſimplement Campeche. *Campecum*, *Fanum S. Franciſci de Campeco.* Petite ville de l'Audience de Mexique, en Amerique. Elle eſt ſur la côte occidentale de la Preſqu'iſle de Jucatan, environ à cinquante lieuës de la ville de Valladolid, vers le couchant. S. Franciſco fut ſurpriſe, & pillée par les Anglois l'an 1596.

SAN FRANCISCO, Rio de San Franciſco, ou Parapitinga. *Parapitinga*, *Fluvius S. Franciſci.* C'eſt une grande riviere du Breſil. Elle a ſes ſources dans les terres inconnuës, d'où elle coule ſur les confins de la Capitanie de Pernambuco & de celle de Seregippe, & ſe décharge dans la mer du Breſil.

SAN GAVINO. *Fanum S. Gavini.* Fort avec une Egliſe, ſitué dans la Sardaigne, à l'embouchure de la riviere de Torres, dans le golfe de Porto Torre. Ce lieu eſt la place de la ville nommée anciennement *Turris Libiſſonis*, ou *Biſſonis*, *Turres*, *Urbs Turritana*, qui fut ruïnée par les Lombards l'an 596. Elle avoit un Archévêché, qui fut transferé à Saſſari.

SAN GERMAN. *Fanum S. Germani.* Petite ville de l'Amerique. Elle eſt dans l'iſle de San Juan de Porto Ricco, ſur le Cap de San Germa, qui joint la côte occidentale de l'iſle avec la ſeptentrionale.

SAN GERMANO. *Fanum S. Germani.* Bourg autrefois fortifié. Il eſt dans le Vercellois, en Piemont, à quatre lieuës de Verceil, vers le couchant.

SAN GERMANO. *Fanum S. Germani.* Bourg de la Terre de Labour, Province du Royaume de Naples. voyez *Caſſino.*

SAN GERMANO, fiume. *Fluvius S. Germani*, anciennement *Vinius Fluvius.* Petite riviere du Royaume de Naples. Elle coule dans la Terre de Labour, baigne San Germano, & ſe décharge dans le Gariglan.

SAN GIAM. *Arx S. Juliani.* Bourg bien fortifié. Il eſt dans le Portugal, ſur l'embouchure du Tage, à trois lieuës de Lisbonne, vers le couchant.

SAN GIORGIO. *Fanum S. Georgii.* Village de la Calabre Ulterieure. Il eſt prés la Calabre Ulterieure, à trois lieuës d'Oppido, vers le nort. Il étoit anciennement une petite ville des Brutiens, nommée *Morgetia*, *Morgentia*, *Morgentium.*

SAN GIORGIO. *Fanum S. Georgii*, anciennement *Phara.* C'étoit anciennement une petite ville du Peloponneſe; maintenant c'eſt un village du Duché de Clarence, en Morée. Il eſt ſur la riviere de Pyro, environ à trois lieuës au deſſus de la ville de Chaminitza.

SAN

SAN GIOVANNI IN FORFIAMMA. *Forum Flaminii.* C'étoit anciennement une ville Epiſcopale de l'Ombrie. Elle fut ruïnée par les Lombards l'an 740. Le lieu de S. Giovanni in Forfiamme qui en conſerve le nom, eſt dans le Duché de Spoleto, à une lieuë de Fuligno, tirant vers Nocera.

SAN GIOVANI. *Fanum S. Joannis*, anciennement *Diomedis Templum.* Ancien village des Camiens. Il eſt dans le Frioul, à deux lieuës d'Aquilée, vers le levant.

SAN GIULIANO, monte. *Mons S. Juliani*, anciennement *Epomeus Mons.* Montagne, ſituée au milieu de l'iſle d'Iſchia, qui eſt dans la mer Toſcane, entre le golfe de Naples, & celuy de Gaëte.

SAN JOAN DE PESQUARA. *Fanum S. Joannis in Piſcaria.* Bourg de la Province de Tralos-montes, en Portugal. Il eſt à cinq lieuës de Lamego, du côté du levant, ſur le Douro, qui commence en cet endroit à porter bâteau.

SAN JOSEPH. *Fanum S. Joſephi.* Bourg ou petite ville de l'Amerique Meridionale. Ce lieu eſt dans l'iſle de la Trinidat, ſituée dans le golfe de Paria.

SAN JOSEPH, iſle. voyez *Sepan.*

SAN JUAN DE LA FRONTERA. *Fanum S. Joannis de Confinio.* Petite ville de l'Amerique Meridionale. Elle eſt dans le Chicuito, Province du Chili, au pied des Andes. On voit prés de cette ville deux de ces montagnes, qui vomiſſent des flammes.

SAN JUAN DE ORO. *Fanum S. Joannis de Auro.* Bourg de l'Amerique Meridionale. Il eſt dans le Perou, entre les montagnes, à trente-cinq lieuës du lac de Titicaca, vers le levant.

SAN JUAN DE LA PENNA. *Fanum S. Joannis de Rupe.* Village avec Monaſtere. Il eſt dans l'Aragon, en Eſpagne, à trois lieuës de Jacca, vers le couchant. S. Juan étoit autrefois le lieu de la ſepulture des Rois d'Aragon.

SAN JUAN DE PORTO RICO. *Fanum S. Joannis de Portu Divite.* Ville de l'Amerique. Elle eſt capitale de l'iſle, qui porte ſon nom, & ſituée ſur la côte ſeptentrionale, où elle a un fort bon port. Elle eſt le Siége du Gouverneur de l'iſle, & d'un Evêque, ſuffragant de S. Domingue.

SAN JUAN DE PORTO RICO, ou PORTO RICO, ou BORIQUEN, iſle. *Inſula S. Joannis de Portu Divite.* Iſle de l'Amerique. Elle eſt une des grandes Antilles, & ſituée dans la mer de Mexique, à ſeize lieuës de l'Hiſpaniola, vers le levant. Cette iſle peut avoir trente lieuës de long, & ſeize de large. Elle a été découverte par Chriſtophle Colomb l'an 1493. & appartient aux Eſpagnols. L'air y eſt aſſez temperé, & le terroir fertile. Elle a eu des riches mines d'or & d'argent; mais elles ſont épuiſées, ou abandonnées. On trouve pourtant encore des grains d'or en quelques torrents, & on y voit une eſpece d'arbres, qui produiſent une gomme blanche, dont on ſe ſert pour calfeutrer les navires, pour faire de chandeles, & pour guerir les playes. On trouve auſſi dans cette iſle quantité de ſucre, de gajac, & de ſel. Ses lieux principaux ſont S. Juan de Porto Rico, & S. German.

SAN JUAN DE SALINAS. voyez *Valladolid.*

SAN JUAN DE ULUA. *Fanum S. Joannis de Ulua.* Petite ville de l'Audience de Mexique, en l'Amerique Septentrionale. Elle eſt dans la Province de Tlaſcala, ſur le golfe de Mexique, où elle a un port, dans lequel ſe rendent tous les vaiſſeaux, qui vont d'Eſpagne au Mexique. San Juan qu'on appelle aſſez ſouvent la *Vera Crux*, eſt fort riche par le commerce, & défenduë par une bonne citadelle, conſtruite ſur un rocher, à l'entrée du port. Ce qui rend encore ce lieu remarquable eſt, qu'il fut le premier auquel les cinq-cens Eſpagnols, conduits par Ferdinand Cortez, pour la conquête du Mexique, s'arrêterent, ſe fortifierent, & créerent leurs premiers Magiſtrats, ayans abandonné le Vieux Havre de Vera Crux, ſitué à ſix lieuës de S. Juan de Ulua, parce qu'il étoit trop expoſé à la violence des vens de Nort.

SAN JUAN, iſle. *Inſula S. Joannis.* Cette iſle eſt dans l'Ocean Indien. Elle eſt une des Philippines, & ſituée au nort de celle de Mindanao, dont elle n'eſt ſeparée que par un petit canal. Sa longueur, & ſa largeur ſont de vingt-cinq à trente lieuës. Elle a dépendu des Eſpagnols, mais elle n'eſt plus ſoûmiſe à leur domination.

SAN JUAN, riviere. voyez *Deſaguadero.*

SAN JULIAN, Baye. *Sinus S. Juliani.* Cette Baye eſt en la côte orientale de la Terre Magellanique, au midi du Cap S. Jorge, & du Port Deſiré.

SAN LAURENZO. *Fanum S. Laurentii.* Ville de l'Iſtrie, ſituée prés de la ſource de la riviere de Lemo, entre la ville de Rovigo, & celle de Montana. S. Laurenzo appartient aux Venitiens, auxquels elle s'eſt donnée volontairement.

SAN LEONE. *Fanum S. Leonis.* C'eſt un lieu ou étoit anciennement la ville de *Leonia*, ou *Leonium*, qui étoit Epiſcopale, & ſuffragante de S. Severina. Ce lieu eſt dans la Calabre Ulterieure, entre S. Severina & Cotrone.

SAN LEONARDO, riviere. *Fluvius S. Leonardi.* Cette riviere coule dans la Vallée de Noto, en Sicile. Elle baigne la ville de Leontini, tra-

verſe le lac de même nom, & ſe décharge dans le golfe de Catane.

SAN LORENZO. *Fanum S. Laurentii.* Ville de l'Etat de l'Egliſe. Elle eſt ſur la côte de la Campagne de Rome, entre le cap Antio, & l'embouchure du Tibre. S. Laurenzo eſt le lieu où étoit l'ancienne *Laurentum*, petite ville du Latium.

SAN LUCAR DE BARRAMEDA. *Fanum S. Luca de Barrameda, Lucifori Fanum.* Ville de l'Andalouſie, en Eſpagne. Elle eſt à l'embouchure du Guadalquivir, & à dix-ſept lieuës au deſſous de Sevile. San Lucar eſt une aſſez jolie ville; elle a un bon port, & un château, mais point de murailles.

SAN LUCAR LA MAJOR. *Fanum S. Lucæ Majoris.* Petite ville, avec titre de Duché. Elle eſt dans l'Andalouſie, en Eſpagne, à quatre lieuës de Sevile, vers le couchant.

SAN LUCAS, cap. *Promontorium S. Lucæ.* Ce cap eſt la pointe la plus meridionale de l'iſle de Californie, en Amerique. Il eſt ſous le Tropique du Cancer, & à l'entrée de la mer Vermeille.

SAN LUCIDO. *Fanum S. Lucidi.* Bourg de la Calabre Citerieure, Province du Royaume de Naples. Il eſt ſur la mer Toſcane, à une lieuë de Paula, vers le midi. Quelques Geographes prétendent, que l'ancienne *Temeſa*, ou *Tempſa*, ville des Brutiens, ruïnée par Annibal, étoit au lieu, où eſt maintenant S. Lucido, mais d'autres la mettent à *Meluito*, au couchant de S. Marco, & d'autres encore à *Torre Loppa*, bourg ſitué ſur la mer Toſcane, aux confins des deux Calabres.

SAN LUIS DE MARAGNAN. *Fanum S. Ludovici.* Petite ville du Breſil, en l'Amerique Meridionale. Elle fut fondée par les François, dans l'iſle de Maragnan, l'an 1612. Elle eſt maintenant aux Portugais, & elle a un Evêché, ſuffragant de San Salvador.

SAN LUIS DE ZACATECAS, ou ſimplement Zacatecas. *Fanum S. Ludovici, Zacateca.* Ville de l'Audience de Guadalajara, en Amerique. Elle eſt capitale de la Province de Zacatecas, & conſiderable par ſes mines d'argent.

SAN MARCO. *Marcopolis, Fanum S. Marci.* Ville Epiſcopale du Royaume de Naples. Elle eſt dans la Calabre Citerieure, à ſix lieuës de Roſſino, vers le couchant. San Marco eſt ſuffragante de Coſenze, & on la prend communément pour l'ancienne *Argentanum*, ville des Brutiens, laquelle pourtant quelques-uns placent au bourg d'*Argentina*.

SAN MARCO. *Fanum S. Marci.* Petite ville de la Vallée de Demona, en Sicile. Elle eſt prés de la côte ſeptentrionale, environ à quatre lieuës du cap d'Orlando, vers l'occident meridional. Quelques Geographes prennent S. Marco pour la ville appellée anciennement *Agathyrium, Agathyrſum, Agatirna*, & *Agatirnum*, & d'autres pour l'ancienne *Calacta*: mais il y en a qui croyent, que l'une & l'autre de ces anciennes villes eſt entierement ruïnée.

SAN MARCO. *Fanum S. Marci.* Village du Royaume de Naples. Il eſt dans la Terre d'Otrante, entre la ville de ce nom, & celle de Brindes. On prend communement S. Marco pour la petite ville de la Meſſapie, appellée, *Baleſium, Valetium*, & *Valentium*, laquelle pourtant quelques-uns placent au bourg *San Cataldo*.

SAN MARINO. *Fanum S. Marini, Marinum*, anciennement *Mons Titanus*, ou *Acer*. Ville enclavée dans le Duché d'Urbin, Province de l'Etat de l'Egliſe. Elle eſt à deux lieuës de S. Leo, vers le nort. San Marino eſt une ville forte par ſa ſituation ſur le ſommet d'une montagne, par ſes fortifications, qui ſont aſſez regulieres, & par quelques bons châteaux, qui en gardent les avenuës. Elle eſt ſur le pié de Republique, depuis l'an 600. mais ſa Juriſdiction ne s'étend que ſur dix ou douze villages voiſins. Ses premiers Magiſtrats ſont deux Capitaines, que l'on change deux fois l'an. Les Italiens la nomment par mépris la *Republichetta*, c'eſt à dire la *Petite Republique*, & elle nomme par fierté la Republique de Veniſe ſa *Cariſſima Sorella*, c'eſt à dire ſa *trés-chere petite ſœur*.

SAN MARTIN, la Sierra de San Martin. *Montes S. Martini.* Montagnes de l'Audience de Mexique, en Amerique. Elles ſont dans la Province de Guaxaca, vers le Tabaſco, s'étendant du nort au ſud, depuis le golfe de Mexique, juſqu'à la Province de Chiapa. Baudrand les met au rang des Vulcans, c'eſt à dire des montagnes qui vomiſſent des flammes.

SAN MARTINO, cap. voyez *Orlando*.

SAN MARTINO. *Arx S. Martini.* Forteresſe du Florentin, en Toſcane. Elle eſt ſur la riviere de Sieve, à quatre lieuës de Florence, du côté du nort.

SAN MARTINO, montagne. *Mons S. Martini*, anciennement *Trifolinus* ou *Tripholinus*. C'eſt une petite coline du Royaume de Naples, laquelle on trouve prés de la ville de ce nom.

SAN MARTINSBERG. *Mons S. Martini*, anciennement *Pannonius Mons*. Montagne qui prend ſon nom d'une celebre Abbaye, qui y a été conſtruite par S. Eſtienne, Roy de Hongrie. Elle eſt dans la Baſſe Hongrie, entre Javarin, & Thata.

SAN

SAN MATHEO. *Fanum S. Mathæi.* Colonie des Eſpagnols, en Amerique. Elle eſt ſur la côte orientale de la Preſqu'iſle de Tegeſta, en Floride. Elle a un bon port avec une citadelle pour ſa défence.

SAN MATHEO. *Inſula S. Mathæi.* C'eſt une petite iſle deſerte. Elle eſt dans l'Ocean Ethiopien, ſous le 3. dégré de latitude Meridionale, au midi du cap des Palmes, en Guïnée.

SAN MAURO. *Fanum S. Mauri, Maurum.* Village du Royaume de Naples. Il eſt dans la Calabre Citerieure, à trois lieuës de Roſſano, vers le couchant. Ce village étoit anciennement une ville de la Grande Grece. Elle fut Epiſcopale, ſuffragante de Rhege.

SAN MIGUEL. *Fanum S. Michaelis.* Petite ville de l'Audience de Mexique, en Amerique. Elle eſt dans la Province de Mechoacan, & au nort de la ville de ce nom.

SAN MIGUEL. *Fanum S. Michaëlis, Michaëlopolis.* Bourg de l'Audience de Guatimala, en Amerique. Il eſt ſur la côte de la Province de Guatimala, entre les villes de S. Jago, & de Leon. Quoy que S. Miguel n'ait pas le titre de ville, il eſt pourtant aſſez conſiderable. Il a ſon Gouverneur particulier, un Couvent de Religieux, & un autre de Religieuſes.

SAN MIGUEL. *Fanum S. Michaëlis.* Bourg de l'Amerique Meridionale. Il eſt dans le Nouveau Royaume de Grenade, environ à quinze lieuës de S. Fé de Bogota, vers le nort.

SAN MIGUEL DEL ESTERO, ou de Tecuman. *Fanum S. Michaëlis de Storea*, ou *de Matta.* Petite ville de l'Amerique Meridionale. Elle eſt dans le Tecuman, ſur la riviere d'Eſtero, environ à trente-une lieuë de S. Jago del Eſtero. S. Miguel eſt capitale du Tecuman, & elle a un Evêché, ſuffragant de la Plata.

SAN MIGUEL DE PIURA. *Fanum S. Michaëlis.* Petite ville du Perou. Elle eſt dans la Province de Quito, vers les confins du Perou Propre, & à douze lieuës de la mer Pacifique. San Miguel eſt la premiere des Colonies que les Eſpagnols ont établies dans le Perou.

SAN MIGUEL, Baſſes de San Miguel. *Syrtis S. Michaëlis.* Ce ſont des écueils, que l'on trouve dans l'Ocean Ethiopien, entre l'iſle de Madagaſcar, & les Maldives.

SAN MIGUEL, golfe. *Sinus S. Michaëlis.* Ce golfe eſt une petite branche de la mer Pacifique. Il s'avance du couchant au levant dans les côtes de la Terre Ferme Propre, au midi de la ville, & du golfe de Panama.

SAN MIGUEL, iſle. *Inſula S. Michaëlis.* Petite iſle de l'Ocean Oriental. Elle eſt environ à vingt lieuës de celle de Paragoia, vers le midi, & un peu moins de celle de Borneo, vers le levant.

SAN MIGUEL, une des iſles Açores. voyez *Saint Michel.*

SAN MIGUEL, riviere. *Fluvius S. Michaëlis.* C'eſt une petite riviere du Breſil. Elle coule dans la Capitanie de Pernambuco, & ſe décharge dans la mer de Nort.

SAN MINIATO. *Fanum S. Miniati Teutonis, Miniatum.* Petite ville du Florentin, en Toſcane. Elle eſt ſur l'Arno, entre Florence & Piſe, à huit ou neuf lieuës de l'une & de l'autre, & elle a un Evêché, ſuffragant de Florence.

SAN NICOLAO, iſle. voyez *Saint Nicolas* & *Tremitti.*

SAN NICOLAO, montagne. voyez *Caſerta.*

SAN PANTALEON, iſle. *Inſula S. Pantaleonis.* Cette iſle eſt fort petite. Elle eſt ſituée environ à deux mille pas de la côte occidentale de la Sicile, entre la ville de Marſala, & celle de Trapano. Il y avoit anciennement ſur cette iſle la ville de *Motya*, qui eſt maintenant ruïnée.

SAN PAOL. voyez *Saint Paul.*

SAN PAULO, riviere. voyez *Javetta.*

SAN PEDRO, port. *Portus S. Petri.* Ce port eſt ſur la côte de l'Urvaig, Province du Paraguay, à l'embouchure du Rio Grande, & au nort de celle du Paraguay.

SAN PELEGRINO. *Fanum S. Pelegrini.* Village de la Republique de Lucques, en Toſcane. Il eſt entre la ville de Lucques, & celle de Modene, ſur une montagne extremement rude, qui porte ſon nom, & qui étoit appellée anciennement *Letus Mons.*

SAN PETRO. voyez *San Pietro.*

SAN PIETRO. voyez *Borgo di San Pietro.*

SAN PIETRO. *Fanum S. Petri.* Village de la Natolie. Il eſt ſur la côte de l'Archipel, entre Epheſe & Mendes. Quelques Geographes prennent ce village pour l'ancienne *Jaſſus* ou *Jaſus*, ville Epiſcopale de la Carie, laquelle d'autres placent à *Aſkem Kaleſi*, petite ville preſque ruïnée. Au reſte, S. Pietro eſt ſur un petit golfe, qui porte ſon nom, & qui étoit appellé anciennement *Ceramicus Sinus.*

SAN PIETRO CELAURO. *Cœlum Aureum*, anciennement *Geryonis Oraculum.* C'étoit autrefois un fauxbourg de Padouë, ville de l'Etat de Veniſe. C'eſt maintenant un des quartiers de la ville.

SAN PIETRO DE I FRATRI. *Fanum S. Petri.* C'eſt une fort petite iſle, qui prend ſon nom d'une Egliſe, qui y eſt conſtruite. Cette iſle eſt à l'entrée du golfe de Salerne, prés de la Principauté

pauté Citerieure, Province du Royaume de Naples.

SAN PIETRO DI USEL. *Uſellis, Uſellipolis.* C'étoit autrefois une ville Epiſcopale, ſuffragante d'Oriſtagni. Ce n'eſt maintenant qu'un village, ſitué dans la Sardaigne, à trois lieuës d'Oriſtagni, vers le levant.

SAN PIETRO. *Fanum S. Petri.* Village de l'iſle de Sardaigne. Il eſt prés de la côte orientale, à neuf lieuës de Cagliari. On prend ce lieu pour celuy, qu'on nommoit anciennement *Suſalei Villa, Suſaleus Vicus.*

SAN PIETRO IN GALATINA. *Petrinum.* Bourg du Royaume de Naples. Il eſt dans la Terre d'Otrante, entre Leccie, & Nardo.

SAN PIETRO IN GRADO. *Vicus S. Petri ad Gradus.* Village de la Toſcane. Il eſt dans le Piſan, à demi lieuë de la ville de Piſe. Quelques Geographes le prennent pour l'ancienne *Triturita*, qui étoit le port de Piſe; cependant d'autres mettent cet ancien lieu, à *Capanone*, autre village, ſitué à l'embouchure de l'Arno.

SAN PIETRO. *Inſula S. Petri*, anciennement *Accipitrum*, ou *Hieracum Inſula.* C'eſt une iſle de la mer Mediterranée. Elle eſt à deux ou trois lieuës de la côte meridionale de la Sardaigne, & peut avoir huit ou neuf lieuës de circuit.

SAN QUIRICO. *Fanum S. Quirici.* Bourg du Sienois, en Toſcane. Il eſt ſur une colline, prés de la riviere d'Orcio, à trois lieuës de Monte Pulciano, vers le midi occidental.

SAN REMO ou SAINT REMI. *Fanum S. Romuli.* Petite ville de l'Etat de Genes. Elle eſt ſur la côte, à trois lieuës de Vintimiglia, vers l'orient. S. Remo a un bon port, & un terroir ſi fertile en oranges, citrons, olives, & autres fruits, qu'on l'appelle le *Paradis de l'Italie.*

SAN ROMAN, cap. *Promontorium S. Romani.* Cap du Gouvernement de Venezuela, en l'Amerique Meridionale. Il eſt dans la Preſqu'iſle de Paragoana, au midi de l'iſle d'Oruba.

SAN ROQUE, Baixos de San Roque. *Syrtis S. Rochi.* C'eſt un grand banc de ſable, ſitué dans la mer du Breſil, fort prés de la Capitanie de Rio Grande.

SAN SALONI. *Fanum S. Salonis*, anciennement *Sacerra.* Bourg de la Catalogne, en Eſpagne. Il eſt ſur la Tordera, entre Barcelone, & Girone, à dix lieuës de chacune.

SAN SALVADOR. *Soteropolis.* Petite ville de la Province de Guatimala, en l'Amerique Septentrionale. Elle eſt à ſept lieuës de la mer Pacifique, & à quarante de la ville de San Jago de Guatimala. San Salvador eſt une Colonie d'Eſpagnols, & elle a ſon Gouverneur particulier. Il y a dans le Gouvernement de cette ville une montagne qui vomit des flammes. On l'appelle le *Vulcan de S. Salvador.*

SAN SALVADOR. *Fanum S. Salvatoris.* Ville de l'Amerique Meridionale. Elle eſt capitale du Breſil Portugais, & ſituée dans la Capitanie de Bahia, ſur la Baye de tous les Saints, où elle a un bon port. Elle eſt Archiépiſcopale, & défenduë par une bonne citadelle. Le tribunal de la Juſtice de tout le Breſil y fait ſa reſidence, de même que le Gouverneur. Les Hollandois ſurprirent cette ville l'an 1623. mais ils la rendirent par compoſition environ un an aprés.

SAN SALVADOR ou BANZA. *Fanum S. Salvatoris, Banza.* Ville de la Baſſe Ethiopie, en Afrique. Elle eſt capitale du Royaume de Congo, & ſituée dans la Province de Pemba, ſur une éminence, prés de la riviere de Lelunda, environ à cinquante lieuës de la mer de Congo. San Salvador étant la reſidence du Roy de Congo, qui eſt fort puiſſant; elle ne peut pas manquer d'être grande. Elle n'a pourtant pour toute défence qu'une muraille de bois, enduite de boüe, & ſes maiſons ſont toutes bâties de cette maniere, parce que le païs manque de pierres propres pour bâtir.

SAN SALVADOR, iſle. voyez *Guanahani.*

SAN SAVINO. voyez *Monte di S. Savino.*

SAN SEBASTIAN. *Fanum S. Sebaſtiani.* C'eſt la place de l'ancienne *Colippo*, ville de la Luſitanie, en Eſpagne. Elle eſt dans l'Eſtremadure de Portugal, prés de la ville de Leiria, où ſon Evêché a été transferé.

SAN SEBASTIAN. *Fanum S. Sebaſtiani.* Ville du Breſil, capitale de la Capitanie de Rio Janeiro, & ſituée à l'embouchure de la riviere de ce nom. S. Sebaſtien eſt défenduë par deux citadelles, & elle a un Evêché, ſuffragant de San Salvador.

SAN SEBASTIAN, la Pointe de San Sebaſtian. *Caput S. Sebaſtiani*, anciennement *Cronium, Fanum Saturni.* Cap de l'Andalouſie, en Eſpagne. Il eſt la pointe la plus occidentale de la petite iſle de Cadiz.

SAN SEBASTIAN. voyez *Saint Sebaſtien.*

SAN SEPULCHRO. voyez *Borgo S. Sepulchro.*

SAN SERGIO. *Sergiopolis, Barzalium.* C'étoit anciennement une ville Epiſcopale de la Syrie. Elle étoit ſur l'Euphrate, au deſſus de Samoſate. Elle eſt maintenant ruïnée.

SAN SEVERINO. *Fanum S. Severini, Septempeda Nova.* Ville Epiſcopale de l'Etat de l'Egliſe, en Italie. Elle eſt dans la Marche d'Ancone, ſur la riviere de Potenza, à ſix lieuës de Macerata. San Severino eſt ſuffragante de Fermo. Elle fut bâtie l'an 1198. prés de ruïnes de l'ancienne

cienne *Septempeda*, ville du Picenum, détruite par les Goths l'an 543.

SAN SEVERO, ou S. SEVERO. *Severopolis, Fanum S. Severi.* Petite ville Epiſcopale, ſuffragante de Manfredonia. Elle eſt dans la Capitanate, Province du Royaume de Naples, à huit lieuës de Manfredonia, vers le couchant.

SAN SOL. *Sanſolium*, anciennement *Catuſa.* Petite ville des Vaſcons. Ce n'eſt aujourd'huy qu'un village du Royaume de Navarre. Il eſt ſur une petite iſle, formée par l'Odion, entre Viana, & Stella, à deux lieuës de la premiere, & à quatre de la derniere.

SAN STEFANO. *Fanum S. Stephani.* Bourg des Etats de Parme. Il eſt chef d'un Marquiſat, feudataire de l'Empire; ſitué entre le Plaiſantin, & l'Etat de Genes, le long de la riviere de Taro, depuis ſa ſource juſqu'au Val de Taro.

SAN STEFANO, porto. *Portus S. Stephani.* Port de l'Etat delli Preſidii, en Toſcane. Il eſt défendu par une bonne forteresſe, ſituée ſur la pointe d'une petite preſqu'iſle, à deux ou trois lieuës de la ville d'Orbitelle, vers le couchant.

SAN THEODORO. *Fanum S. Theodori.* Village de la Natolie. Il eſt ſur la côte de la Caramanie, à quatre lieuës de Seleucie, vers le couchant meridional. On croit que ce lieu eſt l'ancienne *Aphrodiſias*, & *Templum Veneris*, petite ville de la Cilicie.

SAN THEODORO. *Inſula S. Theodori*, anciennement *Leuce.* C'eſt une fort petite iſle, ſituée à demi lieuë de la côte de Candie, & à trois de la ville de Canée, vers le couchant. Il y a dans cette iſle une aſſez bonne forteresſe, qui fut priſe par les Turcs l'an 1645.

SAN THOMASO. *Promontorium S. Thomæ.* Cap de l'Amaſie, en Natolie. Il eſt prés de la ville de Pormon, en tirant vers Chiriſonda. On le prend pour l'ancien *Jaſonium Promontorium*, qui étoit en Cappadoce.

SAN THOMÉ. *Caput S. Thomæ.* Ce cap eſt dans le Breſil, ſur la côte de la Capitanie de Rio Janeiro. aux confins de celle de Spiritu Santo.

SAN VASILI. *Fanum S. Baſilii.* Village de la Sacanie, en Morée. Il eſt ſur la riviere de Teira, entre Corinthe, & Argos, à cinq lieuës de chacune. On le prend pour l'ancienne *Cleonæ*, *Cleone*, *Cleona*, petite ville de l'Argie. Sanſon les diſtingue pourtant dans ſa Carte de la Moree.

SAN VENETICO. *Inſula S. Venetici.* C'eſt une iſle de la mer de Grece. Elle eſt ſituée à l'entrée du golfe de Coron, du côté du couchant. Cette iſle avec celle de *Coagulo*, qui en eſt fort prés, ſont celles, qu'on appelloit anciennement *Omuſſa Inſula.*

SAN VINCENTE DE LA BARQUERA. *Fanum S. Vincentii.* Petite ville d'Eſpagne. Elle eſt ſur la côte de l'Aſturie, à trois lieuës de Santillana, vers le couchant meridional. S. Vincente a un bon port, & elle eſt défenduë par une citadelle.

SAN VINCENTE. *Fanum S. Vincentii.* Petite ville avec un grand port. Elle eſt dans le Breſil, & capitale de la Capitanie, qui porte ſon nom, ſituée entre celle de Rio Janeiro, & la Province de Guayra, en Paraguay.

SAN VINCENTE. *Sancti Vincentii Promontorium*, anciennement *Sacrum Promontorium.* Cap du Portugal. Il eſt la pointe qui joint la côte meridionale de l'Algarve avec l'occidentale, & il prend ſon nom du village de S. Vincente, qui y eſt ſitué.

SAN VINCENTE. *Inſula S. Vincentii.* C'eſt une des Iſles du Cap Verd. Elle eſt entre celles de S. Antoine, & de S. Luce. Son circuit eſt environ de trente lieuës. On l'a cruë dépeuplée, mais on a découvert dans la ſuite, qu'elle eſt habitée par quelques Negres.

SAN VITO. *Promontorium S. Viti.* Cap de la Vallée de Mazara, en Sicile. Il eſt à l'entrée du golfe de Caſtel-a-Mar, du côté du midi, & prés du village de S. Vito. Quelques-uns prennent ce cap pour celuy, que les Anciens appelloient *Ægitharſus*, lequel d'autres mettent au cap *San Theodoro*, qui eſt prés du bourg de ce nom, entre Marſala, & Trapano.

SAN VITO. voyez *Saint Veit.*

SAN ZUANE. *Caput S. Joannis*, anciennement *Zephyrium Promontorium.* Cap de l'iſle de Candie. Il eſt en la côte ſeptentrionale, prés de la forteresſe de Spinalonga.

SANAA. *Sanaa.* Ville de l'Arabie Heureuſe, en Aſie. Elle eſt dans la Principauté de Tehama, ſur une petite riviere, à huit lieuës au deſſus d'Almacharana.

SANCERRE. *Sacrum Cæſaris*, *Sacro-Cæſarinum.* Ville avec titre de Comté. Elle eſt dans le Berry, en France, ſur la Loyre, à neuf lieuës de Nevers, du côté du nort. Sancerre eſt celebre par le ſiége que les Proteſtans y ſoutinrent l'an 1573. où ils ſouffrirent les dernieres rigueurs de la faim, avant que de ſe rendre. Ses fortifications, & ſon château ont été raſés.

SANCHOAN, SANCIAN. *Sanchoanum*, *Sancianum.* C'eſt une petite iſle de la mer de la Chine. Elle eſt prés de la côte du Quantung, entre l'iſle de Macao, & celle d'Hainan. Sanchoan eſt le lieu, où mourut François Xavier, un des Patriarches des Jeſuites, & celebre Miſſionaire des Indes.

SAND. *Sandia.* C'eſt une des iſles Orcades, ſituées au nort de l'Ecoſſe. Elle eſt entre celles de North Ranals, & de Stromſa. Sa longueur eſt de quatre lieuës, & ſa largeur environ de trois. On croit que la qualité de ſon terroir ſablonneux luy a fait donner le nom de Sand, qui ſignifie du *Sable.*

SANDALIO. *Sandalium.* Bourg de la Paleſtine. Il eſt ſur la Côte, à quatre lieuës de Ptolemais ou Acre, vers le Nort. On aſſure que l'ancienne *Ecdipa*, ou *Achaxib* étoit fort prés de ce bourg.

SANDAON. voyez *Zadaon.*

SANDECK. *Sandecum, Sandecia.* Ville du Palatinat de Cracovie, en Pologne. Elle eſt ſur la riviere de Dunaiec, à douze lieuës de la ville de Cracovie, vers le midi. Sandeck capitale d'une Chaſtellenie, eſt bien fortifiée, & a des mines de cuivre, & d'or dans ſon territoire. On la prend communement pour l'ancienne *Aſanca*, ville de la Sarmatie Européenne.

SANDIOIA. *Sandioia.* Village ſitué vers le milieu de l'iſle de Candie. On le prend pour l'ancienne *Subrita* ou *Subritum*, qui étoit une ville Epiſcopale.

SANDO. *Sandum.* Iſle avec une ville de même nom. Elle eſt de celles du Japon, & ſituée ſur la côte ſeptentrionale de l'Ochio, contrée de l'iſle de Niphon.

SANDOMIR. *Sandomiria, Sendomiria.* Ville capitale du Palatinat de Sandomir, en Pologne. Elle eſt ſituée ſur une hauteur, dont le pié eſt baigné par la Viſtule, environ à quarante lieuës au deſſous de Cracovie. Sandomir eſt fortifiée, & dominée par un château, qui paſſe pour une place reguliere. Les Suedois la prirent l'an 1655. & les Polonois la récouvrerent l'an 1656.

SANDOMIR, Palatinat. *Sandomirienſis, Sendomirienſis Palatinatus.* C'eſt une des trois Provinces de la Petite Pologne. Elle eſt entre les deux autres, qui ſont le Palatinat de Cracovie, & celuy de Lembourg. Son étenduë eſt aſſez grande, & ſon terroir fort fertile, étant baigné par la Viſtule, & par quelques autres rivieres. On y trouve auſſi quelques mines. Ses lieux principaux ſont Sandomir capitale, Corezin, Viſliczca, Radom, Zarnaw, Malogocz, Polaniez, Zawichoſt, & Opoczno.

SANDVLIET. voyez *Sanflit.*

SANDWICH. *Sanduicus.* Petite ville d'Angleterre. Elle eſt ſur la côte du Comté de Kent, à deux lieuës de Cantorbery, vers le levant. Elle eſt un des cinq ports de mer, qui ont ſeance & voix au Parlement d'Angleterre. Son port eſt ſi fort gâté par les ſables, qu'il n'y a que les petits vaiſſeaux, qui puiſſent y mouiller; il a été autrefois celebre ſous le nom de *Ritupa Portus.*

SANFLIT, SANDVLIET. *Sanflita.* Bourg fortifié. Il eſt dans le Brabant Eſpagnol, ſur l'Eſcaut, entre Anvers & Berg-op-Zoom, à trois lieuës de chacune.

SANGAAR, ou ZUNGAAR. *Sangarium, Zungarium.* Ville du Japon. Elle eſt ſur la pointe la plus ſeptentrionale de l'iſle de Niphon, & elle donne ſon nom au détroit de Sangaar, qui eſt entre cette pointe, & les côtes de l'Yupi, en Tartarie.

SANGARI, ZAGARI, AJALA. *Sangarius, Sagaris*, & *Coralius Fluvius.* C'eſt une grande riviere de la Natolie Propre. Elle baigne Peſſin, & va ſe décharger dans la mer Noire, au couchant de Pendarachi.

SANGRO, ou SANGUINE. *Sagrus, Saru.* Riviere du Royaume de Naples. Elle traverſe toute l'Abruſſe Citerieure, paſſe prés de Lanciano, & ſe décharge dans le golfe de Veniſe.

SANGRO. voyez *Caſtel Sangro.*

SANGUENARES. *Cunicularia Inſula.* Ce ſont deux petites iſles, dont l'une porte le nom de *Bizze*, & l'autre de *Speragia.* Elles ſont prés de la Sardaigne, & vis à vis de la Corſe.

SANGUESA. *Sangoſſa.* Petite ville avec Chaſtellenie. Elle eſt dans la Navarre, en Eſpagne, ſur l'Aragon, à huit lieuës de Pampelune, vers l'orient meridional. Quelques Geographes la prennent pour l'ancienne *Iturriſſa*, petite ville des Vaſcons, laquelle d'autres mettent à *Subury*, village de la même Contrée, ſur l'Agra, entre Pampelune, & Roncevaux.

SANGUINARA. *Sanguinarus Fluvius*, anciennement *Aleſus.* Riviere du Patrimoine de S. Pierre, en Italie. Elle a ſa ſource prés du lac Bracciano, & ſe décharge dans la mer Toſcane, à une lieuë du bourg de Palo, vers le couchant.

SANGUINARE. *Bolerida, Belerides Inſula.* Ce ſont trois petites iſles, ſituées à une lieuë de Sardaigne, & à huit lieuës de la ville de Cagliari, vers l'orient ſeptentrional.

SANNUTIO. *Sannutio.* C'eſt un village ſitué vers le milieu de l'iſle de Corſe. On le prend pour la petite ville, nommée anciennement *Sermitium.*

SANOCK. *Sanocum.* Petite ville de la Ruſſie Rouge, en Pologne. Elle eſt défenduë par une bonne citadelle, & ſituée ſur la riviere de Sana, à onze lieuës au deſſus de Premiſlie.

SANONE. *Sinonia.* C'eſt une iſle de la mer Toſcane. Elle eſt prés de celle de Ponza, du côté de la Terre de Labour, dont elle dépend. Elle eſt cependant fort petite, & deſerte.

SANT

SANT ADRIANO, Monte di S. Adriano. *Mons S. Adriani.* C'eſt un cercle de hautes montagnes, qui ſeparent la Contrée de Guipuſcoa, du reſte de la Biſcaye, & de la France. On voit dans ces montagnes, à onze lieuës de S. Sebaſtien, un paſſage qu'on a creuſé au travers d'un rocher preſque inacceſſible. Il a cinquante pas de long, huit de large, & dix de haut. Quoy qu'à l'un des côtés de cette voute il y ait une hoſtelerie, elle ne laiſſe pas d'être la retraite des voleurs.

SANT' AGATHA DI GOTHI. *Fanum S. Agatha Gothorum*, *Agathopolis.* Petite ville Epiſcopale du Royaume de Naples. Elle eſt dans la Principauté Ulterieure, aux confins de la Terre de Labour, à quatre lieuës de Benevent, dont elle eſt ſuffragante.

SANT' AGATHA. *Fanum S. Agatha.* Bourg du Royaume de Naples. Il eſt dans la Calabre Ulterieure, à deux lieuës de Reggio, vers le levant. Ce lieu eſt fort par ſa ſituation ſur les montagnes de l'Apennin, & il a titre de Principauté. Il y a une autre *Sant' Agatha*, qui a titre de Duché, & eſt prés de la côte de la Capitanate, au couchant de Leſina.

SANT' AGATHA. voyez *Sainte Agathe.*

SANT AGOSTINO. voyez *Saint Auguſtin.*

SANT ALESSIO. *Fanum S. Alexis.* Village de la Sicile. Il eſt ſur la côte orientale de la Vallée de Demona, à deux lieuës de Taormina, vers le nort. Ce village donne le nom au cap de S. Aleſſio, appellé anciennement *Promontorium Argenum*, ou *Argennum.*

SANT ANANIA. *Fanum S. Anania.* Village de la Natolie, ſitué ſur l'Archipel, vis à vis de l'iſle de Metelin. On le prend pour la *Proſelene* de Ptolemée, laquelle étoit une petite ville de la Grande Myſie.

SANT ANDERO, SANT ANDREA, SANT ANDREO, SANT ANDREWS, SANT ANDRIS. voyez *Saint André.*

SANT ANGELO. *Fanum S. Angeli*, *Angelopolis.* Petite ville du Royaume de Naples. Elle eſt dans la Capitanate, à deux lieuës de Manfredonia. Sant Angelo eſt forte par ſa ſituation ſur un rocher, & elle a le ſiege d'un Archévêché.

SANT ANGELO DI LOMBARDI. *Fanum S. Angeli Longobardorum.* Petite ville du Royaume de Naples, ſituée dans la Principauté Ulterieure, à deux lieuës de Conza, vers le nort. S. Angelo Epiſcopale, & ſuffragante de Conza, eſt une ville fort petite, & elle a été fort endommagée par un tremblement de terre le 8. Septembre 1694.

SANT ANGELO IN VADO. *Fanum S. Angeli Vadani.* Petite ville Epiſcopale de l'Etat de l'Egliſe. Elle eſt dans le Duché d'Urbin, ſur le Metro, à cinq lieuës de la ville d'Urbin, dont ſon Evêché eſt ſuffragant.

SANT ANGELO. *Fanum S. Angeli.* Bourg de l'Etat de l'Egliſe, ſitué dans la Marche d'Ancone, à trois lieuës de Jeſi, vers le midi.

SANT ANGELO. *Caſtrum*, ou *Fanum S. Angeli.* Bourg du Duché de Milan. Il eſt dans le Lodeſan, ſur le Lambro, à trois lieuës de Lodi, tirant vers Pavie.

SANT ANGELO. *Fanum S. Angeli.* Bourg de la Zaconie, en Morée. Il eſt prés du Cap Malio, entre la ville de Malvoiſie, & l'iſle de Cerigo.

SANT ANGELO. voyez *Civita di S. Angelo.*

SANT ANGELO, Monte. voyez *Gargan.*

SANT' ANNA. *Fanum S. Anna.* Petit bourg du Royaume de Naples. Il eſt dans la Calabre Ulterieure, prés de la mer Toſcane, à ſept lieuës de Reggio, vers le nort. Quelques-uns prennent ce bourg pour le lieu des anciens Brutiens, nommé *Decaſtidium*, ou *Dekaſtadium*, lequel d'autres mettent à *Caſtitio*, lieu de la même Calabre, prés du Cap Burſano.

SANT' ANNA D'ANZERMA. voyez *Anzerma.*

SANT ANTIOCO. *Inſula S. Antiochi.* C'eſt une iſle dépendante de celle de Sardaigne. Elle eſt fort prés de ſa côte meridionale, & au levant de l'iſle de San Pietro. Elle peut avoir douze lieuës de circuit. On la nomma anciennement *Enoſis*; & depuis *Sulcitania Inſula*, parce que la ville de Sulci y étoit bâtie; & *Plumbea*, ou *Molybodes*, parce qu'il y avoit des mines de Plomb.

SANT ANTONIO. voyez *Saint Antoine.*

SANT ARPINO. *Fanum S. Arpini*, anciennement *Atella.* C'étoit autrefois une ville Epiſcopale, maintenant ce n'eſt qu'un bourg de la Terre de Labour, en Italie, ſitué entre la ville de Naples, & celle de Capouë, prés d'Averſa, où ſon Evêché a été transferé.

SANT DONATO. *Donatiana*, anciennement *Evoria.* Ville anciennement Epiſcopale. On la place dans l'Epire.

SANT EPIPHANIO. voyez *Cruſocco.*

SANT ESTEVAN DE GORMAZ. voyez *Gormaz.*

SANT ESTEVAN DE PUERTO. *Fanum S. Stephani de Portu.* Bourg d'Eſpagne, ſitué dans l'Andalouſie, à quatre lieuës d'Ubeda, vers l'orient ſeptentrional. S. Eſtevan eſt le lieu, qu'on nommoit anciennement *Ilugo*, ou *Illugo*, *Municipium Ilugonenſe.*

SANT JAGO. *Jacobipolis*, *Fanum S. Jacobi.* Petite ville de l'Amerique. Elle eſt dans l'iſle

de S. Domingue, à trente lieuës de la ville de ce nom, vers le nort.

SANT JAGO DE CACEM. *Fanum S. Jacobi de Cacem.* Bourg du Portugal. Il eſt dans l'Alentejo, prés de la côte, à treize lieuës de Beja, vers le couchant. On le prend pour *Merobriga*, petite ville de l'ancienne Luſitanie.

SANT JAGO DE ARMA. voyez *Arma.*

SANT JAGO DE CHILI. *Fanum S. Jacobi Cilenſis.* Ville de l'Amerique Meridionale. Elle eſt capitale du Chili, & ſituée vers le milieu de ce païs, ſur la riviere de Maipo. S. Jago eſt une ville aſſez grande, & bien peuplée. Elle eſt le ſiege du Gouverneur, & du ſupreme Tribunal de juſtice de tout le Chili; & elle a un Evêché, ſuffragant de Lima.

SANT JAGO DE CUBA. *Fanum S. Jacobi de Cuba.* Petite ville de l'Amerique. Elle eſt ſur la côte meridionale de l'iſle de Cuba, vers le levant. S. Jago a un port fort grand, & fort bon, défendu par une citadelle, & un Evêché ſuffragant de S. Domingue. Elle a été capitale de Cuba, mais la Havana luy a ravi cet avantage.

SANT JAGO DEL ESTERO. *Fanum S. Jacobi de Storea.* Ville de l'Amerique Meridionale. Elle eſt dans le Tecuman, aux confins du Chaco, ſur la riviere d'Eſtero, à trente-une lieuë au deſſous de San Miguel de Tecuman.

SANT JAGO DE GUATIMALA, ou ſimplement Guatimala. *Guatimala, Fanum S. Jacobi de Guatimala.* Ville de l'Amerique Septentrionale. Elle eſt dans une Province, & ſur une riviere, qui portent le nom de Guatimala, environ à quinze lieuës de la mer Pacifique. La ſituation de cette ville a quelque choſe de fort ſingulier. Elle eſt dans une vallée, qui n'a pas une lieuë de largeur. On y voit un Vulcan de chaque côté; celuy du couchant eſt un *Vulcan d'eau*, une montagne, qui vomit de ſon ſein une grande quantité de fontaines d'eau chaude, qui forment la riviere de Guatimala. Cette montagne eſt remplie de villages, où l'on voit un trés-grand nombre de jardins, qui produiſent quantité de fleurs, & de fruits, & elle eſt couverte de verdure en hyver, auſſi bien qu'en été. Le Vulcan, qui eſt à l'orient de la ville, eſt un *Vulcan de feu*; il eſt couvert de cendres, & de rochers à demi calcinés; il brûle toûjours, mais avec plus de violence en été, qu'en hyver; il jette aſſez ſouvent avec ſes flammes des rochers d'une énorme groſſeur, qui ont mis pluſieurs fois Sant Jago en danger de perir. Un Eſpagnol s'étant imaginé, que le fonds de ce Vulcan étoit plein d'or fondu, fit faire une chaudiere, attachée à une trés-forte chaine pour en puiſer, mais la violence du feu fondit cette machine, avant qu'elle fut arrivée au fonds du Vulcan. Sant Jago fondée l'an 1524. étoit fort fleuriſſante en l'an 1541. auquel elle fut preſque engloutie par un déluge des eaux, qui deſcendirent du Vulcan d'eau. On la reparée depuis, & elle eſt le ſiége d'une Univerſité, fondée l'an 1628. d'un Evêché, ſuffragant de Mexique, d'une Audience ou Tribunal ſupreme de Juſtice, dont la Juriſdiction s'étend ſur ſept grandes Provinces, & du Gouverneur General de ces Provinces, qui ne dépend d'aucun Viceroy, & qui a la même autorité qu'eux. *Thomas Gage.*

SANT JAGO DE GUAYAQUIL. voyez *Guayaquil.*

SANT JAGO DE LA VEGUA. *Fanum S. Jacobi de la Planitie.* Ville de l'Amerique. Baudrand dit, qu'elle eſt aſſez grande, & il la place ſur la côte meridionale de l'iſle de Jamaique, mais on ne la trouve pas ſur les cartes, & Sanſon n'en fait point de mention dans la deſcription de la Jamaique.

SANT JAGO DE LAS VALLES. *Fanum S. Jacobi de Vallibus.* Petite ville de l'Audience de Mexique, en l'Amerique Meridionale. Elle eſt dans la Province de Panuco, ſur la riviere de ce nom, environ à trente lieuës au deſſus de la ville de Panuco.

SANT JAGO. voyez *Saint Jacques.*

SANT LAZARO, Punta de S. Lazaro. *Promontorium S. Lazari.* Cap de l'Amerique Septentrionale. Il eſt en la Province de Coſtarica, & il s'avance dans la mer Pacifique, vis à vis de l'iſle del Cano.

SANT LEO. *Leopolis, Fanum S. Leonis.* Petite ville de l'Etat de l'Egliſe, en Italie. Elle eſt dans le Duché d'Urbin, aux confins de la Romagne, & à deux lieuës de San Marino, vers le midi. S. Leo eſt ſur le ſommet d'une montagne. Elle eſt aſſez bien peuplée, & a un Evêché, ſuffragant d'Urbin. Cette ville paſſoit autrefois pour imprenable, & les Ducs d'Urbin y tenoient leurs threſors.

SANT ORESTE. *Fanum S. Oreſtis, Fanum S. Ædiſti*, anciennement *Feronia.* Bourg de la Province du Patrimoine, en Italie. Il eſt prés du Tibre, à trois lieuës de Civita Caſtellana, vers le midi.

SANT ORESTE, Monte di S. Oreſte, ou di S. Silveſtre. *Mons S. Oreſtis*, ou *S. Silveſtris*, anciennement *Faliſcus* ou *Soractes Mons.* Montagne du Patrimoine de l'Egliſe, ſituée prés du bourg de S. Oreſte.

SANT OSPITIO. *Arx S. Hoſpitii.* Fort avec un petit village, & un port. Il eſt dans le Comté de Nice, à une lieuë de la ville de ce nom, & à demie

demie de Ville Franche, vers le levant. Quelques Geographes prennent le port de S. Oſpitio, pour le *Portus Anonis* des Anciens, & d'autres pour leur *Olivula portus*. Il y en a pourtant qui croyent que ce dernier port eſt celuy de *Ville Franche*, & que le premier eſt la Baye de *Malo*, ſituée un peu à l'orient de S. Oſpitio.

SANT OYO. *Fanum S. Eutychii.* Bourg du Royaume de Leon, en Eſpagne. Il eſt dans la Contrée de Campos, entre les rivieres de Carrion, & de Piſuerga. On le prend pour l'ancienne *Gella*, ou *Tola*, petite ville des Vacceens.

SANTA BARBARA, le Canal de S. Barbara *Tranſitus S. Barbara.* C'eſt un détroit de la mer de Sud. Il eſt entre la côte occidentale de l'iſle de Californie, & pluſieurs petites iſles, dont S. Clement & Parraros ſont les principales. Ce Canal a environ cent lieuës du nort au Sud.

SANTA CATARINA. *Caput S. Catharinæ.* C'eſt un cap qui eſt en la côte occidentale de la Sardaigne, prés de la ville de Boſa. Il y a un autre cap de Santa Catarina ſur la côte du Biafara, en Afrique, & aux confins du Loango.

SANTA CATARINA. *Inſula S. Catharinæ.* C'eſt une petite iſle deſerte, ſituée dans la mer du Breſil, prés de la Capitanie de Porto Seguro.

SANTA CATELINA. *Inſula S. Catharinæ.* C'eſt une petite iſle de l'Amerique. Elle eſt dans la mer de Nort, environ à cinquante cinq lieuës de la côte de Veragua, en tirant vers la Jamaique. Cette iſle a un port fort commode, & une petite forteresſe, conſtruite par les Eſpagnols. Les Anglois s'en étant emparez, l'appellerent *l'iſle de la Providence.* Elle a aujourd'huy ſon premier nom, & ſes premiers maîtres.

SANTA CHRISTINA. *Fanum S. Chriſtinæ.* Bourg du Royaume d'Aragon, en Eſpagne. Il eſt au Sources de l'Aragon, à quatre lieuës au deſſus de Jacca. Il y a en ce lieu un paſſage des Pyrenées, appellé *Somport*, & anciennement *Summum Pyrenæum.*

SANTA CROCE. *Stauropolis.* Ville de la Turquie, en Aſie. Elle eſt Archiépiſcopale, & ſituée dans l'Aidinelli, en Natolie, entre la ville d'Aidinelli, & celle de Macre.

SANTA CROCE, cap. voyés, Croce.

SANTA CRUZ, voyés, Crua.

SANTA CRUZ de la Sierra. *Fanum S. Crucis de Monte.* C'eſt un village de l'Eſtremadure d'Eſpagne. Il eſt un peu au midi de Traxillo, & il avoit autrefois un bon chaſteau, qui eſt maintenant ruiné.

SANTA CRUZ. *Fanum S. Crucis.* Petite ville de la côte ſeptentrionale de l'iſle de Cuba. Elle eſt ſur le petit golfe de Matancas, à vingt cinq lieuës de la Havana, vers le levant.

SANTA CRUZ, ou Agades. *Agades, fanum S. Crucis.* Petite ville fortifiée avec une petite citadelle, & un bon port. Elle eſt dans le Royaume de Sus, en Afrique, prés du cap de Ger ou d'Aguer, dont elle porte quelquefois le nom. Elle eſt du côté du midi de ce cap. Les Portugais en ont été les fondateurs; mais les Maures s'en ſont rendus maîtres l'an 1536.

SANTA CRUZ de la Sierra ou Baranca. *Baranca, fanum S. Crucis de Monte.* Petite ville du Perou, en l'Amerique Meridionale. Elle eſt capitale de la Contrée de Sierra, ſituée ſur la riviere de Guapei, aux confins du Paraguay, & à cent lieuës de la Plata, vers le levant. S. Cruz eſt une Colonie Eſpagnole; elle eſt fort petite, & elle a un Evêché, ſuffragant de la Plata.

SANTA CRUZ de la Zarza. *Fanum S. Crucis de Zarza.* Bourg de la Caſtille Nouvelle, en Eſpagne. Il eſt environ à une lieuë du Tage, vers le Sud, & à douze de Tolede, vers le levant.

SANTA FE'. *Fanum S. Fidei, Fanum Fidei.* Petite ville du Royaume de Grenade, en Eſpagne. Elle eſt ſur le Xenil, à deux lieuës au deſſous de la ville de Grenade.

SANTA FE'. *Fanum S. Fidei.* Petite ville de l'Audience de Guatimala, en l'Amerique Septentrionale. Elle eſt vers le milieu de la Province de Veragua, & au midi de la ville de la Conception.

SANTA FE'. *Fanum S. Fidei.* Petite ville du Paraguay, dans l'Amerique Meridionale. Elle eſt dans la Province qu'on nomme Rio de la Plata, au confluant du Salado, & du Paraguay.

SANTA FE' d'Antiochia. *Fanum S. Fidei de Antiochia.* Petite ville de l'Amerique Meridionale. Elle eſt dans le Popayan, ſur la riviere de S. Marthe, vers les confins du Gouvernement de Cartagene. S. Fé a été bâtie par les habitans d'Antiochia, ville abandonnée, qui étoit environ à quinze lieuës de celle-cy, vers le couchant Septentrional.

SANTA FE' de Bogota. *Fanum S. fidei de Bogota.* Ville de la Terre ferme, en l'Amerique Meridionale. Elle eſt capitale du Nouveau Royaume de Grenade, & ſituée ſur la riviere de Pati, au pié des montagnes de Bogota, dont elle a pris ſon nom. S. Fé a un Archevêché, & un Tribunal ſupreme de juſtice, dont le Preſident eſt Gouverneur de tout le Nouveau Royaume de Grenade.

SANTA FE' DE GRANADA. *Fanum S. Fidei de Granata.* Ville de l'Amerique Septentrionale. Elle eſt dans le Nouveau Mexique, appellé quelquefois

quefois la Nouvelle Grenade. Cette ville, ſituée ſur la riviere de Nort, eſt la plus Septentrionale colonie des Eſpagnols, elle a un Evêché, ſuffragant de Mexique.

SANTA LUCIA. *Fanum S. Lucia.* Petite ville avec titre de Duché. Elle eſt dans la Vallée de Demona, en Sicile, entre la ville de Meſſine, & celle de Catania.

SANTA LUCIA, Capo de S. Lucia. Il y a un cap de ce nom ſur la côte de l'iſle de Sardaigne, vis-à-vis de celle de Corſe. Un autre ſur la côte occidentale des Cafres, vers le cap de Bonne Eſperance. Et un troiſiéme ſur la presqu'iſle de Tegeſta, en Floride, entre le cap de Floride, & la ville de S. Auguſtin.

SANTA MANZA. Golfe. *Sinus S. Manza.* C'eſt un petit golfe, qui eſt ſur la côte orientale de la Corſe, prés de porto Novo, entre Bonifacio, & Porto Vecchio. Quelques Geographes prennent ce golfe pour le *Syracuſanus portus* des Anciens, lequel d'autres placent au petit golfe de *Porto Vecchio.* Au nort du golfe de S. Manza eſt le cap de même nom, que l'on prend pour celuy, que les Anciens nommoient *Granianum* ou *Graniacum Promontorium.*

SANTA MARIA, ou PANDATAIRE. *Inſula S. Maria*, anciennement *Pandataria.* C'eſt une petite iſle deſerte, ſituée à l'entrée du Golfe de Gajete, au midi de la ville de Terracine. Cette iſle eſt celebre, parce que Julie fille de l'Empereur Auguſte, & aprés elle Agripine mere de Caligula, y furent réleguées.

SANTA MARIA d'ARCIA. *Santa Maria ab Arcia.* Village de la Sicile. Il eſt à deux lieuës de la ville de Noto, vers le nort. Quelques Geographes le prennent pour la ville, nommée anciennement *Acræa* & *Acra*; dont d'autres placent les ruines, nommées *Acre Monte*, à la ſource de la riviere d'Anapo.

SANTA MARIA DELLE PERTICE. *Ad Perticas.* Ancien lieu de l'Inſubrie. Il eſt dans le Milanois prés de Pavie.

SANTA MARIA DE CASSOPO. *Caſſiope.* C'étoit anciennement une petite ville celebre par ſon temple, conſacré à *Jupiter Caſſius.* Ce n'eſt maintenant qu'un village avec un Monaſtere, qui porte le nom de *Panagia* ou de *S. Maria de Caſſopo.* Ce lieu eſt dans l'Iſle de Corfou, environ à trois lieuës de la ville de ce nom, vers le nort.

SANTA MARIA DI CIMIES. voyés Cimies.

SANTA MARIA DE FINISTERRA. voyés ſur Finiſterra.

SANTA MARIA FORCASSI. voyés ſur Vetralla.

SANTA MARIA IN GEORGIO. *Fanum S. Maria.* Bourg de l'Etat de l'Egliſe. Il eſt dans la Marche d'Ancone, entre Fermo & Tolentino. On la prend pour l'ancienne *Tignium*, ou *Ignium*, petite ville du Picenum.

SANTA MARIA DE GROTTA FERRATA. voyés Grotta Ferrata.

SANTA MARIA DE GADALUPA. voyés Guadaloupe.

SANTA MARIA DE IGUAZU. *Fanum S. Maria de Iguazu.* Bourg du Paraguay, en l'Amerique Meridionale. Il eſt dans la Province de Parana, au confluant de la riviere de ce nom avec celle de Parana.

SANTA MARIA DI LEUCA. *Leuca.* Ancienne ville des Salentins. Elle a été Epiſcopale. Aujourd'huy elle eſt fort peu conſiderable. On la trouve dans la Terre d'Otrante, Province du Royaume de Naples, ſur le *cap de S. Maria di Leuca*, qui eſt le plus oriental de la Terre d'Otrante, & qu'on nomme en Latin *Acra Japygia* ou *Japygium Promontorium.*

SANTA MARIA NOVAREZA. *S. Maria Novareza.* C'eſt un village de la Sardaigne. Il eſt ſur la pointe d'une presqu'iſle, qui eſt à l'orient de la ville de Sorgano. On croit que ce village eſt le lieu, où étoit anciennement la ville de *Fermia.*

SANTA MARIA DE REBILLA. *S. Maria de Rebilla.* C'eſt un petit village du Royaume de Leon, en Eſpagne. Il eſt entre la ville de Leon, & celle de Valladolid, ſur les ruïnes de l'ancienne *Intercatia*, petite ville des Vaccéens.

SANTA MARIA DE TRANSIARCH. *Tranſatica.* Bourg ou petite ville de la Croatie. Ce lieu eſt environ à ſix lieuës de Carloſtat, vers le nort, & à une de la Save, vers le midi.

SANTA MARIA DE TREMITI. voyés Tremiti.

SANTA MARIA, Cabo. *Promontorium Sanctæ Mariæ.* Il y a pluſieurs caps de ce nom. Un à l'emboucheure de la riviere de Paraguay, dans la Province de Urvaig. Un autre dans l'iſle de S. Domingue, vis-à-vis de la Jamaique. Un autre dans la Province de Veragua, prés du golfe de Parita; Ces trois ſont en Amerique; Il y en a deux en Afrique, l'un dans la Nigritie entre les deux embouchures du Niger nommées Cambaia, & S. Anna; & l'autre dans le Zanguebar, au midi de la ville de Mozambique. Il y a encore un cap de ce nom dans la Natolie, vis-à-vis de l'iſle de Metelin; les anciens le nommoient *Aſſum* & auſſi *Jarganum Promontorium.* Enfin il y a un autre cap de S. Maria dans l'Algarve, Province du Portugal, prés de la ville de Faro; on l'appelloit

pelloit anciennement *Cuneum Promontorium.*

SANTA MARIA DE FINISTERRA. voyés Finisterre.

SANTA MARIA, forte di S. Maria *Arx S. Mariæ.* C'eſt une petite forteresſe de l'Etat de Genes; Elle eſt ſur le golfe de Spezza, à une lieuë de Porto Venere, vers le nort.

SANTA MARINELLA. *Fanum S. Marinellæ.* Bourg de l'Etat de l'Egliſe. Il a un petit port, & il eſt dans le Patrimoine de S. Pierre, à onze lieuës de Rome, vers le couchant. On croit qu'elle eſt bâtie ſur les ruines de l'ancienne *Ceretanorum Navale*, & *Pyrgi*, petite ville de l'Hetrurie, & que ſon Egliſe, appellée *S. Maria in Purgano*, en conſerve le nom.

SANTA MARTHA. *Fanum S. Marthæ.* Ville de l'Amerique Meridionale. Elle eſt capitale du Gouvernement de S. Martha, & ſituée ſur la mer de Nort, où elle a un port fort grand, & fort commode. Elle a auſſi un Evêché, ſuffragant de S. Fé de Bogota, & une bonne citadelle, ce qui n'a pas empêché que les Anglois ne l'ayent pillée l'an 1596. & les Hollandois 1630. Si bien qu'elle eſt aujourdhuy peu conſiderable.

SANTA MARTHA, Gouvernacion de Santa Martha. *Gubernium S. Marthæ.* Province de la Terre Ferme, en l'Amerique Meridionale. Elle eſt entre le Nouveau Royaume de Grenade, & la mer de Nort, ayant au couchant le Gouvernement de Cartagene, & au levant celuy de Rio de la Hacha. Il y a dans le Gouvernement de S. Marthe quantité de citronniers, d'orangers, de grenadiers, des vignes, & du Mays. On y trouve auſſi du bois de Breſil, de l'or, des emeraudes, des ſaphirs, diverſes ſortes de marbre, & on pêche des perles ſur ſes côtes. Ses lieux principaux ſont S. Martha, Ramada, Tenerifa, Tamalameque, Ciudad de los Reyes, & Ocanna, ou S. Anna.

SANTA MARTHA, riviere. voyez *Rio Grande.*

SANTA MAURA. voyez *Sainte Maure.*

SANTA OLALA. *Fanum S. Eulaliæ.* Bourg d'Eſpagne. Il eſt dans la Caſtille Nouvelle, prés de la riviere d'Alberche, à neuf lieuës de Tolede, vers le couchant. Il y a un autre bourg de ce nom dans l'Andalouſie, à neuf lieuës de Seville, du côté du nort. Ce dernier bourg portoit anciennement le nom de *Pontianum.*

SANTA REPARATA. *Fanum S. Reparatæ.* Village de la Sardaigne. Il eſt vis à vis de l'iſle de Corſe, ſur le Cap de S. Reparata, appellé anciennement *Herebacium Promontorium.*

SANTA SEVERINA. *Siberena, Siberina.* C'eſt une ancienne ville de la grande Grece. Elle eſt maintenant dans la Calabre Ulterieure, ſur la riviere de Neetho, aux confins de la Calabre Citerieure, & à quatre lieuës de Cotrone, vers le couchant. S. Severina eſt une petite ville, mais bien peuplée, & ornée d'un ſiége Archiépiſcopal.

SANTA SOPHIA. *Sanctæ Sophiæ.* Petite ville de la Georgie. Elle eſt dans l'Avogoſie, ſur la mer Noire, au levant de Savatopoli. On la prend commencement pour l'ancienne *Oenantia*, petite ville de la Sarmatie d'Aſie.

SANTA TRINIDAD DE BUENOSAYRES. voyez *Bonaires.*

SANTAREN. *Irenopolis*, anciennement *Scalabis*, *Julium Præſidium.* Petite ville de l'Eſtremadure de Portugal. Elle eſt ſur le Tage, environ à quinze lieuës au deſſus de Lisbonne.

SANTEN. *Santena*, *Xanthus*, anciennement *Vetera*, *Vetera Caſtra.* Ville du Cercle de Weſtphalie. Elle eſt dans le Duché de Cleves, prés du Rhin, environ à trois lieuës de Weſel, de Calcar, & de Gueldre. Cette ville a été plus conſiderable qu'elle ne l'eſt, comme cela paroit par pluſieurs veſtiges d'Antiquités, qu'on y voit.

SANTERINI. voyez *Saint Erini.*

SANTERNO. *Santernus Fluvius*, anciennement *Vatrenus*, & *Badrinus.* Riviere de la Romagne, en Italie. Elle prend ſa ſource au mont Apennin, baigne Fiorenzuola, & Imola, & ſe décharge dans le Pô d'Argenta.

SANTERRE. *Sanguiterſa*, *Sanctterienſis Ager.* C'eſt une Contrée de la Picardie, en France. Elle eſt entre l'Iſle de France, & l'Artois, ayant le Vermandois au levant, & l'Amienois au couchant. Ses lieux principaux ſont Perone capitale, Neſle, Roye, & Mondidier.

SANTHIA, SENTINA. *Santhia*, *Sentina.* C'eſt un petit lieu de l'Amaſie, en Natolie. Il eſt ſur la mer Noire, au levant de Trebiſonde. On prend ce lieu pour l'ancienne *Xyline*, petite ville de la Cappadoce.

SANTIA. voyez *Sainte Agathe.*

SANTILLANA. *Julianopolis*, *Fanum S. Julianæ.* Petite ville d'Eſpagne. Elle eſt capitale de l'Aſturie de Santillana, & ſituée vers la Biſcaye, à une lieuë de la côte, & à cinq de S. André, vers le couchant.

SANTI-QUARANTI. *Santiquaranta.* Bourg avec un port, ſitué ſur la côte de l'Epire, entre Butrinto, & Chimera, vis à vis de la pointe ſeptentrionale de l'iſle de Corfou. On met en ce lieu le port, que les Anciens appelloient *Onchoſmus* & *Onchimus.*

SANTIS CORNELIS MUNSTER, c'eſt à dire le Monaſtere de S. Corneille. *Sancti Cornelii Monaſterium*, autrefois *Inde.* Bourg avec Abbaye.

Il

Il eſt dans le Duché de Juliers, en Weſtphalie, à une lieuë d'Aix la Chapelle, vers le midi. L'Abbé de S. Cornelis Munſter eſt Seigneur du Bourg, & de pluſieurs autres lieux qui ſont aux environs.

SANTO. voyez *Xante*.

SANTO, Monte Santo. voyez *Athos*.

SANTO, le Cap de Monte Santo. *Promontorium Montis Sancti*. Il y a un cap de ce nom dans la Sardaigne, à dix lieuës de Cagliari, vers l'orient ſeptentrional; & un autre dans la Macedoine, formé par le mont Athos, un peu au midi d'Agios Laura. Celuy-cy étoit appellé anciennement *Nymphæum Promontorium*.

SANTO, le Golfe de Monte Santo, ou de Faſſio. *Sinus Montis Sancti*, anciennement *Sinus Singiticus*. C'eſt un petit golfe de l'Archipel. Il entre dans les côtes de la Macedoine, ayant au nort la Preſqu'iſle de Monte Santo, & au midi celle de Caſtel Rampano.

SANTOS BAHIA DE TODOS LOS SANTOS. voyez *Touſſaints*, Baye.

SANTO, Flumen Santo. voyez *Torres*.

SANTORINI. voyez *Saint Erini*.

SANUQUI. *Sanuquia*. Petite ville, capitale d'un Royaume de même nom. Elle eſt ſur la côte ſeptentrionale de l'iſle de Chickock, une de celles du Japon.

SANZA. *Sanza*. Petite ville ou bourg avec titre de Principauté. Ce lieu eſt dans la Principauté Citerieure, Province du Royaume de Naples, à deux lieuës de Policaſtro, du côté du nort.

SAONE'. *Savo*. Petite riviere du Royaume de Naples. Elle coule dans la Terre de Labour, & ſe décharge dans le golfe de Gaëte, entre le Gariglan, & le Volturno.

SAONE, SAOSNE. *Arar*, *Araris*, *Saucona*. C'eſt une grande riviere de France. Elle prend ſa ſource dans la Lorraine, prés du bourg de Darnay, baigne Gray dans la Franche Comté, Auſſone, S. Jean de Laune, Verdun, Challon, & Maſcon dans la Bourgogne, & aprés avoir ſeparé la Breſſe du Beaujolois, & du Lyonnois, elle ſe jette dans le Rhône à Lyon. Cette riviere en reçoit pluſieurs autres, dont la Doux, & l'Ouguon ſont les principales.

SAPANA, Iſles de la Sapana. voyez *Larrons*, iſles.

SAPITO. voyez *Porama*.

SAPIENZA. *Sapientia*, anciennement *Sphagia*. Iſle de la Morée. Elle eſt fort prés de la côte meridionale, vis à vis de Modon, & elle donne le nom de mer de Sapienza, à cette partie de la mer de Grece, qui eſt entre le Cap de Zonchio, & celuy de Matapan. Cette iſle eſt petite, & mal cultivée; & ce qui la rend celebre eſt, que les Pirates de Barbarie ſe tiennent cachés derriere ſes côtes pour ſurprendre les vaiſſeaux, qui viennent du golfe de Veniſe, ou des côtes de la Sicile.

SAPONARA. *Saponaria*. Bourg du Royaume de Naples. Il eſt dans la Principauté Citerieure, prés de la Baſilicate, & de la riviere d'Agri, à quatre lieuës au deſſous de Marſico.

SAPPA. *Sappa*. C'étoit anciennement une ville de l'Albanie, en Grece. Elle fut Epiſcopale, ſuffragante d'Antivari. Elle eſt entierement ruinée, & on en voit la place à deux lieuës d'Aleſſio, vers le couchant.

SARE. *Sara*, *Saravus*. Riviere de la Lorraine. Elle prend ſa ſource dans les montagnes de Vauge, prés de Salm, baigne Sarbourg, Sarverden, Sarbruck, Sar-Louis, Vaudrevange, & entrant dans l'Electorat de Treves, elle ſe décharge dans la Moſelle, un peu au deſſus de la ville de Treves.

SARABAT. *Sarabathus Fluvius*, anciennement *Hermus*. Riviere de la Natolie. Elle reçoit le Pactole, baigne Magneſie, & ſe décharge dans le golfe de Smyrne, prés de la ville de ce nom.

SARABOY. *Saraboa*. Petite ville des Indes. Elle eſt ſur la côte ſeptentrionale de l'iſle de Java, à vingt lieuës de la ville de Materan, vers le nort.

SARACINA. *Saracina*, anciennement *Seſtium*. Bourg avec titre de Duché. Il eſt dans la Calabre Citerieure, Province du Royaume de Naples, ſur la petite riviere de Garga, environ à trois lieuës de Caſſano, vers le couchant.

SARAGOSSE. *Caſaraugusta*, *Caſarea Auguſta*. Ville d'Eſpagne, capitale du Royaume d'Aragon, & ſituée ſur l'Ebre, tout auprés du confluant du Gallego, & de celuy de la Gueva, entre Balbaſtro & Calatajud, environ à quatorze lieuës de l'une & de l'autre. Saragoſſe eſt une ville trés-ancienne. Elle a un pont ſur l'Ebre, une citadelle, une Univerſité fameuſe, un Tribunal ſupreme de juſtice, un autre de l'Inquiſition, qui occupe le Palais des anciens Rois d'Aragon, un Archévêché, renté de 40. mille écus, & un hoſpital des plus riches de l'Europe. Sa Cathedrale, nommée Nôtre Dame du Pilar ou du Pilier, eſt fort viſitée par les Pelerins.

SARAGOUSSE. voyez *Siracuſe*.

SARAIO, BOSNA SARAIO. *Boſna Saraium*, *Saralium*. Ville de la Turquie, en Europe. Elle eſt capitale d'un des Sangiacats de la Boſnie, & ſituée ſur la riviere de Boſna, environ à vingt-cinq lieuës de Banialuck, vers l'orient.

SARANTACOPA. *Sarantacopa Sinus*, anciennement

nement *Phidalia Sinus*. C'eſt un petit golfe du Canal de Conſtantinople. Il eſt vers la Romanie, environ à deux lieuës de la ville de Conſtantinople, vers le nort.

SARAQUINO. *Saraquina*, anciennement *Peparethus*. C'eſt une des iſles de l'Archipel. Elle eſt parmi pluſieurs autres, ſituées à l'entrée du golfe de Salonichi. Son circuit eſt de ſept lieuës, elle a été peuplée, mais maintenant elle eſt deſerte.

SARATOF, SORATOF. *Saratovia*, *Soratovia*. Ville de la Tartarie Moſcovite. Elle eſt dans le Royaume d'Aſtracan, aux confins de celuy de Bulgar, ſur le Wolga, à cent-cinquante lieuës au deſſus de la ville d'Aſtracan, ſelon les Cartes de Sanſon, & environ à cent, ſelon celles de Mr. Witſen.

SARBOURG, SAREBOURG. *Sarahurgum*, *Sara Caſtrum*. Il y a deux petites villes de ce nom ſur la Sare, l'une eſt dans l'Archévêché de Treves, à quatre lieuës de la ville de ce nom. L'autre eſt dans la Lorraine, prés des montagnes de Vauge, entre Salm & Sarverden. On prend celle-cy pour l'ancienne *Pons Saravi*, *Pons Sarnix*, petite ville des Mediomatrices. Au reſte, ces deux villes ont été toutes deux Imperiales, & libres, mais elles ont toutes deux perdu ce droit.

SARBRUCK. *Sarapons*, *Pons Saravi*. Petite ville du Cercle du Haut Rhin, en Allemagne. Elle eſt ſur la Sare, vis à vis de la ville de S. Jean, & à quatre lieuës au deſſus de Sarlouïs. Sarbruck a un beau château, & elle eſt capitale d'un Comté, qui appartient au Comté de Naſſaw Sarbruck.

SARCHIO. voyez *Monte Sarchio*.

SARCK. *Sarchia*. C'eſt une petite iſle de la mer de Bretagne. Elle eſt ſituée entre celles de Jarſey, & de Garnefey, & elle appartient aux Anglois. Cette iſle eſt l'*Arica* des Anciens, il y a tout proche la *Petite Sarck*, nommée anciennement *Arica Parva*.

SARCUM, SARCHAN. *Sarcum*, *Sarchania*. Contrée de la Natolie, en Aſie. Sanſon & Baudrand la placent ſur l'Archipel, entre le Sarabat, & le Madre, & ainſi la font répondre à l'ancienne Jonie. Smyrne en eſt la ville capitale. Mais Jean Bunon dans ſes Notes ſur Cluvier met le Sarcum dans la Petite Phrygie des Anciens.

SARDA. *Sarda*. Petite ville ou bourg de la Sardaigne. Ce lieu eſt dans la Province de Logudori, à trois lieuës de Terra Nova, vers l'orient, prés du *Cap de Sarda* ou *de Tavolara*, qui eſt le *Columbarium Promontorium* des Anciens.

SARDAIGNE ou SARDAIGNE. *Sardinia*. C'eſt une des plus grandes iſles de la mer Mediterranée, & une dépendance de l'Italie. Elle a au levant la mer Tyrrenne; au midi celle d'Afrique; au couchant celle de Sardaigne; & au nort le Canal de Bonifacio, qui la ſepare de la Corſe. La figure de cette iſle approche beaucoup de celle d'un ovale; on luy donne 57. lieuës du nort au ſud, 32. du couchant au levant & 150. de circuit. L'air y eſt groſſier, & mal ſain; le terroir, quoy que montagneux, ne laiſſe pas d'être fort fertile en blé, en vin, & en huile. On prétend qu'il ſeroit auſſi fertile que celuy de la Sicile, s'il étoit auſſi bien cultivé. On y trouve des mines d'argent, de ſouffre, & d'alun, on y fait quantité de ſel, & on y nourrit beaucoup de bétail. Il y a des dogues plus puiſſans que ceux d'Angleterre. La riviere de Tyrſo, & celle de Cedro avec une petite ligne, tirée de la ſource de la derniere au bord le plus proche de la premiere, ſeparent cette iſle en deux grandes Provinces, dont la meridionale eſt appellée *Capo de Cagliari*, & la ſeptentrionale *Capo de Logudori*, ou *de Saſſari*. Elle a eu juſqu'à 42. villes du tems des Romains, il n'y en a plus que huit de quelque conſideration. Elles ſont Cagliari capitale, Villa d'Igleſias, Oriſtagni, Boſa, Alghieri, Saſſari, Caſtel Aragoneſe, & Terra Nova. La Sardaigne a eu pluſieurs maîtres étrangers, les Carthaginois, les Romains, & les Sarrazins l'ont poſſedée ſucceſſivement. Les Genois & les Piſans en chaſſerent les derniers; & diſputans à qui elle reſteroit, le Pape Boniface VIII. les mit d'accord en la donnant au Roy d'Aragon, dont les Succeſſeurs la gouvernent encore par un Vice-Roy, qu'ils y envoyent d'Eſpagne. Il y a quarante-quatre petites iſles, qui dépendent de la Sardaigne, mais à la reſerve de celles de S. Antiocho, de S. Pietro, de Tavolara, & Aſinara, & quatre moins conſiderables, toutes les autres ſont deſertes.

SARDAIGNE, la mer de Sardaigne. *Sardoum Mare*. C'eſt proprement cette partie de la mer Mediterranée, qui baigne la côte occidentale de la Sardaigne; cependant on ne laiſſe pas de donner ce nom à la partie de cette mer, qui baigne la côte orientale, & la meridionale de la même iſle.

SARDE. *Sardis*, *Sardes*. C'eſt une ville fort ancienne de l'Aſie Mineure. Elle fut capitale de la Lydie, & le Siége du Roy Crœſus, ſi fameux pour ſes grandes richeſſes. Elle fut des premieres villes d'Aſie, qui receurent l'Evangile, & une des Sept, auxquelles Jeſus-Chriſt glorifié fit l'honneur d'écrire une lettre par la plume de S. Jean. Elle fut enſuite Archiépiſcopale. Elle eſt maintenant preſque ruinée. Les Turcs qui l'habitent ne ſont ni en grand nombre, ni commodes, & les Chrêtiens y ſont encore en plus petit nombre, & plus miſerables. On la trouve dans la Natolie

Propre, au pied du mont Tmole, sur la riviere du Pactole, à quinze ou vingt lieuës de Smyrne, vers le levant.

SARDINA. *Sardinia.* Bourg de la Sardaigne. Il est dans la Province de Cagliari, sur le Sacro, à cinq lieuës d'Oristagni, tirant vers Cagliari.

SARDIQUE. voyez *Sophie.*

SARDO. voyez *Monte Sardo.*

SAREPTA. *Sarepta, Sarepta.* C'a été une ville fort ancienne, située sur la côte de la Phenicie, entre la ville de Tyr, & celle de Sidon. Les Sidoniens y faisoient fabriquer le verre, & c'est de là, qu'elle prit son nom, tiré d'un autre, qui signifie fondre. Le Prophete Elie s'y retira pendant une grande famine, qui affligea le Royaume d'Israël sous le regne d'Achab, il y multiplia miraculeusement un peu de farine, & un peu d'huile, qui restoient à une veuve, qui le reçeut, en sorte que la veuve avec son fils, & le Prophete en furent nourris tant que la famine dura. Elie y ressuscita ensuite ce même fils de la veuve, qui l'avoit reçû. Sarepta, qui fut ensuite une ville Episcopale, est entierement détruite, & ses ruïnes portent le nom de *Saphet, Sarphat & Saraphendi.*

SARGANS. *Sargantia.* Petite ville de Suisse, capitale du Comté de Sargans, & située prés du Rhin, à six lieuës de Glaris, vers le levant. Cette ville a de si grands privileges, qu'elle est presque indépendante, cependant le Gouverneur du Comté fait sa residence dans son château. On voit à trois lieuës de Sargans, vers le midi, le Monastere de Pfaffers, celebre à cause de ses bains. Au reste, on croit que Sargans est l'ancien lieu de la Rhetie, appellé *Sana Casa.*

SARGANS, Comté. *Sargantia.* Petit Païs de la Suisse, situé vers le Rhin, entre le Canton de Glaris, les Païs de Gasteren, de Toggenburg, de Werdenberg, & les Grisons. Ce Païs appartient aux sept premiers Cantons des Suisses, qui l'acheterent des Comtes de Werdenberg l'an 1483. & qui le gouvernent par un Baillif, envoyé alternativement par chacun de ces Cantons. Sargans capitale, & Wallenstat en sont les lieux principaux.

SARGASSO, Mer de Sargasso, *Mare Sargassum*, ou *Gramineum.* C'est une Plage de l'Ocean Atlantique. Elle est entre les isles du Cap Verd, les Canaries, & les côtes de l'Afrique. On luy donne environ cinquante lieuës d'orient en occident, & pour le moins quatre-vingts du nort au sud. Ce que cette mer a de particulier est, qu'étant fort profonde, & éloignée environ à soixante lieuës de la terre ferme, & des isles; elle est couverte d'une si grande quantité d'herbes, qu'elle ressemble un grand pré. L'herbe qui la couvre ressemble au persil de mer, où à l'herbe, qui croit au fonds des puits, & que les Portugais apellent Sargasso, d'où est venu le nom de cette mer. Cette herbe est si serrée, que quand les vaisseaux s'y embarrassent, ils ne peuvent en sortir que par un vent, qui soit du moins mediocrement fort.

SARISBURY. voyez *Salesbury.*

SARKAD. *Sarcadus.* C'est un lac de la Haute Hongrie. Il est vers les confins de la Transylvanie, le long de la riviere de Fekies-Keres, prés de la ville de Giula, qui est bâtie sur ses bords.

SARLAT. *Sarlatum.* Ville située sur une riviere de même nom. Elle est dans le Perigord, en France, à sept lieuës de Cahors, du côté du nort. Sarlat a un Evêché, suffragant de Bourdeaux. On y fait voir dans l'Abbaye de Cadoüin un Suaire, qu'on dit être celuy de Jesus-Christ. On en voit un autre à Turin, un à Rome &c.

SARLOUIS, SARELOUIS. *Saravus Ludovici.* Bonne forteresse de la Lorraine. Elle a été bâtie par Louis XIV. Roy de France, dont elle porte le nom, & elle est située sur la Sare, un peu au dessus de Vaudrevange, & à quatre lieuës au dessous de Sarbruck.

SARMATIE. *Sarmatia, Sauromatia.* C'étoit anciennement une vaste Region, située dans la partie septentrionale de nôtre continent. Elle étoit bornée au nort par l'Ocean Septentrional; au levant par la Scythie au deçà de l'Imaus, dont elle étoit separée par le Wolga, depuis son embouchure, jusqu'à l'endroit où il commence à se recourber vers le couchant, & par une ligne tirée de cet endroit directement au nort jusqu'à l'Ocean. Elle avoit au midi une partie de la mer Caspie, le mont Caucase, qui la separoit de l'Albanie, de l'Iberie, & de la Colchide, ensuite le pont Euxin, & enfin la riviere de Tyras, aujourdhuy Turla, & les monts Krapacks, qui la separoient de la Dace; au couchant elle avoit la mer Baltique, & la Vistule, qui la separoit de la Germanie. Aujourdhuy ce païs est presque tout entier dans les bornes, qu'on donne communement à l'Europe, mais les anciens Geographes en mettoient une grande partie en Asie, & ils la divisoient en Sarmatie Asiatique, & Européenne.

SARMATIE ASIATIQUE. *Sarmatia Asiatica.* C'étoit la partie orientale de la Sarmatie. Elle étoit separée de l'Européenne par le Tanaïs, & par une ligne, tirée du sud au nort, depuis la source de cette riviere, jusqu'à l'Ocean Septentrional. Ce païs renfermoit un grand nombre de peuples, fort peu connus, dont les principaux étoient

étoient les Sarmates Propres, le Periesbides, les Aſturcans, les Maotes, les Henioches, &c. C'eſt de ce païs d'où les Turcs ſont ſortis. On en fait auſſi ſortir les Amazones. Il répond à ce que nous connoiſſons aujourdhuy ſous le nom de Circaſſie, & renferme encore toute la partie de la Moſcovie, qui eſt au nort de la riviere du Don, avec les parties des Royaumes d'Aſtracan, de Bulgar, & de Caſſan, qui ſont au deça du Wolga & d'une ligne, tirée du ſud au nort depuis l'endroit où cette riviere commence à couler vers le midi, juſqu'à l'Ocean Septentrional.

SARMATIE EUROPE'ENNE. *Sarmatia Europæa.* C'étoit la partie occidentale de la Sarmatie. Elle étoit diviſée par le Boriſthene en deux parties generales, celle qui étoit entre ce fleuve & la Viſtule, portoit le nom de Sarmatie Germanique, l'autre au levant du Boriſthene retenoit le nom de Sarmatie Européenne, & comprenoit la petite Scythie, qui étoit vers la Palu Meotide, & le Pont Euxin. Les principaux peuples de toute la Sarmatie Européenne étoient les Venedes, les Agathyrſes, les Boruſces, les Hamaxobiens, les Alains, les Roxolans, les Baſternes, les Peucins, les Tauroſcythes &c. Cette Sarmatie renferme maintenant toute la partie de la Moſcovie, qui eſt au deçà du Don, la petite Tartarie, la Pologne, & la Lithuanie avec leurs dépendances, juſqu'à la Viſtule, & à la mer Baltique, & la Livonie.

SARNO. *Sarnum.* Petite ville du Royaume de Naples. Elle eſt dans la Principauté Citerieure, aux confins de la Terre de Labour, & à quatre lieuës de Salerne, vers le nort. Il y a dans Sarno un ancien château, titre de Duché, & un Evêché, ſuffragant de Salerne.

SARNO. *Sarnus.* Petite riviere du Royaume de Naples. Elle a ſa ſource prés de la ville de Sarno, coule le long des confins de la Principauté Citerieure, & de la Terre de Labour, & ſe décharge dans le golfe de Naples, ſous le nom de *Scafati.*

SAROZ. *Sarium.* Petite ville de la Haute Hongrie. Elle eſt ſur la Tariza, à deux lieuës d'Eperies, vers le couchant. Elle donne le nom au Comté de Saroz, dont Eperies eſt la capitale. Il eſt au pied du mont Krapach, entre le Comté de Cepus, & celuy d'Abanwiwar.

SARPI. voyez *Arpi.*

SARRACOTIM. *Sarracotimum.* C'eſt la place d'une petite ville de l'Eſpagne Betique, nommée *Siarum*, cette place eſt dans l'Andalouſie, entre Seville, & Utrera.

SARRAVALLE. *Sarravallis.* Bon bourg de l'Etat de Veniſe, en Italie. Il eſt dans le Trevi-ſin; environ à deux lieuës de Ceneda, vers le Septentrion oriental. Sarravalle eſt la reſidence de l'Evêque de Ceneda.

SARRAZINS. *Saraceni.* C'étoit anciennement un des peuples de l'Arabie Heureuſe. Ils étoient aux confins de la Petrée, & Jatrippa, aujourdhuy Medine, étoit leur capitale. Ils furent les premiers diſciples de Mahomet, & ils conquirent une partie de l'Aſie, & de l'Afrique, l'Eſpagne, la partie meridionale de l'Italie, avec les îles de Candie, de Sicile, & de Sardaigne. Ils ſoûtinrent long-tems la guerre dans la Terre Sainte, contre les Chrêtiens Occidentaux, & ils les en chaſſerent entierement. L'Empire du Turc en Aſie, & en Afrique, & le Royaume de Perſe ſe formerent des débris de l'Empire des Sarrazins, dont le nom a été aboli. Au reſte, on les appella auſſi *Agaremiens*, & *Iſmaëlites*, parce qu'ils étoient deſcendus d'Iſmael, fils d'Agar, & du Patriarche Abraham.

SARRIA. *Saria.* Bourg de la Galice, en Eſpagne. Il eſt ſur la riviere de Lugos, environ à quatre lieuës de la ville de Lugos, vers le midi. On prend Sarria pour le bourg des anciens Callaïques, nommé *Aqua Quintiana.*

SARSINA. *Sarſina.* Ville de l'Etat de l'Egliſe. Elle eſt dans la Romagne, ſur le Savio, à trois lieuës au deſſus de Ceſena. Sarſina a un Evêché, ſuffragant de Ravenne, mais elle eſt preſque ruinée. Elle eſt la Patrie de Plaute, qui a été un Poëte fameux.

SARTE. *Sarta.* Riviere de France. Elle naît dans la Normandie, où elle baigne Alençon; enſuite ayant baigné le Mans, & Sablé dans le Maine, elle entre dans l'Anjou, & s'étant jointe à la Mayenne, & au Loir, à Angers, elle ſe décharge peu aprés dans la Loyre.

SARWAR ou ROTENTHUR. *Sarvaria.* Ville de la Baſſe Hongrie, capitale du Comté de Sarwar, & ſituée ſur le Raab, un peu au deſſus de l'iſle de ce nom. Quelques Geographes la prennent pour l'ancienne *Sabaria*, ville de la Haute Pannonie, laquelle d'autres placent à *Szombath Hely*, autrement *Stain am Angern*, bourg du Comté de Sarwar.

SARWAR COMTE'. *Caſtriferrenſis Comitatus.* Contrée de la Baſſe Hongrie. Elle eſt entre les Comtés de Sopron, de Weſprim, de Zalawar, & le Cercle d'Autriche. Sarwar capitale, Kerment, & Guncz en ſont les lieux principaux.

SARWERDE. *Sarwerda.* Petite ville de la Lorraine. Elle eſt vers les monts de Vauge, ſur la Sare, à neuf lieuës au deſſus de Sarbruck.

SARWITZ. *Sarwitza.* Riviere de la Baſſe

Hongrie. Elle sort du lac Balaton, baigne Albe Royale, & quelques lieux moins considerables, & se décharge dans le Danube, entre Tolna & Bodrog. Quelques Geographes prennent cette riviere pour celle que les anciens nommoient *Urpanus*, laquelle d'autres prétendent être la riviere de *Walpon*, qui coule dans la Sclavonie.

SARZANA, Sarezane. *Sarzana*, *Serezana*, *Sergianum*, *Luna Nova*. Ville de l'Etat de Genes, en Italie. Elle est sur la riviere de Magra, à deux lieuës de Spezza, vers le couchant. Cette ville s'est agrandie des Ruïnes de l'ancienne *Luna*, elle en possede l'Evêché, suffragant de Pise, & elle est défenduë par une bonne citadelle.

SAS DE GAND. *Sassa*, *Gandavensis cataracta*, ou *Agger*. Ville des Païs Bas. Elle est dans la Flandre Hollandoise, à quatre ou cinq lieuës de la ville de Gand, vers le nort. Le Sas n'est pas une grande ville; mais elle est tres forte.

SASA. *Sasa*. C'est la place de l'ancienne *Suasa*, ville de l'Ombrie. Elle est dans le Duché d'Urbin, sur la riviere de Cesano, prés du village de Mirabel, environ à trois lieuës de Fossombrone, vers le levant. Il y a en ce lieu une grande quantité de ruïnes, qui marquent que Suasa étoit une ville considerable.

SASA. *Sasa*. Village du Royaume de Tunis, en Barbarie. Il est sur la riviere d'Hued-el-Harrax, à quelques lieuës de la ville de Tunis, vers le levant. On croit que Sasa est l'ancienne *Tipasa*, ou *Tipassa*, ville Episcopale de l'Afrique Propre.

SASENO. *Saso*. *Sasso*. C'est une petite isle de l'Epire. Elle est située dans le golfe de Venise, prés de la Ville de la Valona.

SASSARI. *Sassaris*. Ville de la Sardaigne. Elle est capitale du cap de Logudori, & située prés de la riviere de Torre, à six lieuës d'Algieri, vers le nort. Sassari est une ville assez grande, quelque peu fortifiée, & défenduë par un chasteau peu considerable. Sassari a un Archévêché, qui y fut transferé l'an 1441. de la ville nommée *Turris Libissonis*, qui est maintenant ruïnée.

SASSARI, Capo ou Judicado di Sassari, voyez *Logudori*.

SASSENAGE. *Sassenagium*. Village avec Baronie. Il est dans le Dauphiné, sur l'Isere, à deux lieuës au dessous de Grenoble. On voit dans ce village deux petites cavernes creusées dans le rocher, & appellées les *Cuves* ou les *Tines* de Sassenage. Ces Cuves, dit on, sont seiches pendant toute l'année, à la reserve du jour des Rois, qu'elles ont quantité d'eau, sans qu'on sçache d'où elle vient, ni où elle va. On ajoûte que les habitans du lieu jugent de l'abondance, ou de la disette des fruits par la quantité des eaux de ces Cuves, l'une étant un prognostic pour le blé, & l'autre pour le vin. Ces Cuves sont une des merveilles du Dauphiné, merveille fabuleuse, selon toutes les apparences, puis qu'on ne voit pas que l'on prenne aucun soin de consulter ce Prognostic dans la Province.

SASSOFERRATO. *Saxumferratum*. Bourg de l'Etat de l'Eglise, en Italie. Il est sur le Sentino, dans la Marche d'Ancone, aux confins du Duché d'Urbin, environ à quatre lieuës de Fabriano, vers le nort occidental.

SASSOSO, Capo. voyez sur Fraschea.

SASSUOLO, SASSEUIL. *Saxulum*, *Saxolium*. Petite ville des Etats de Modene, en Lombardie; Elle est défenduë par une bonne citadelle, capitale d'une Seigneurie ou petite Province, qui porte son nom, & située à trois lieuës de Modene, vers le midi.

SASUM. *Sasima*. Petite ville anciennement Episcopale. Elle doit être dans l'Amasie, en Natolie, à onze lieuës de Tianée, du côté du Nort.

SATALIE. *Satalia*, *Attalia Nova*, *Atalia*, *Attalea*. Ville de la Natolie, en Asie; Elle est sur la côte de la Caramanie, prés des ruïnes de l'ancienne Attalie, & à cinq lieuës de Perge, vers le midi. Satalie est une ville Archiépiscopale, fortifiée, défenduë par une bonne citadelle, & elle a un bon port dans le *golfe de Satalie*, appellé en latin *Sinus Attalicus* ou *Satalicus*.

SATIGAN. voyez Chatigan.

SATRIANO. *Satrianum*. C'étoit anciennement une ville de la Lucanie. Elle fut Episcopale, suffragante de Conza. Elle est maintenant détruite, & on en voit la place dans la Basilicate, entre Marsico & Potenza.

SATRIANO. *Satrianum*. Bourg du Royaume de Naples; Il est dans la Calabre Ulterieure, pres du golfe de Squilace, environ à trois lieuës de la ville de ce nom, vers le midi.

SATURNIA. *Saturnia*, *Saturniana Colonia*. C'étoit anciennement une ville Episcopale de l'Hetrurie. Ce n'est maintenant qu'un village du Sienois, en Toscane. Il est sur l'Albenga, à trois lieuës de Sovana, vers le couchant.

SATURO, Torre di Saturo. *Saturum*, *Satyreum*, *Satyrium*. C'étoit anciennement une petite ville des Salantins. Ce n'est maintenant qu'un petit village du Royaume de Naples; Il est sur la côte de la Terre d'Otrante, environ à trois lieuës de Tarente, vers le midi oriental.

SATZ. *Satecium*, *Zatecium*, *Ziatecum*. Ville de la Boheme. Elle est capitale du Cercle de

Satz,

Satz, & située sur l'Eger, à quatorze ou quinze lieuës de Prague, vers le couchant.

SAVATOPOLI. *Sebastopolis*, *Dioscurias*. Ancienne ville de la Georgie, en Asie; Elle est dans la Mingrelie, sur la mer Noire, au coin où se joignent la côte orientale avec la Septentrionale.

SAVATOPOLI, Sebastopoli. *Sebastopolis*. Ville du Royaume de Guriel, en Georgie; Elle étoit à l'embouchure du Phase dans la mer Noire, qui l'engloutit au commencement de ce siécle; On l'a en quelque sorte rétablie.

SAVAVEN ou LEA. *Savvenum*, *Lea*. Riviere d'Irlande. Elle coule dans la Momonie, baigne Korke, & se décharge dans le golfe de ce nom. Quelques Geographes prennent cette riviere pour celle que les anciens appelloient *Dabrona*, *Dauros*, que d'autres mettent à Black-Water.

SAUDRE. *Sedra*, *Saldra*, *Saldria*. Petite riviere de France; Elle nait dans le Berry, baigne Remorentin dans le Blaisois, & se décharge dans le Cher.

SAVE ou SAW. *Savus*. C'est une grande riviere, qui a sa source dans la Carniole, qu'elle traverse du couchant au levant, ensuite elle separe l'Esclavonie de la Croatie, de la Bosnie, & d'une partie de la Servie, & elle se décharge dans le Danube à Belgrade. Elle baigne Zagrab, Novigrad, Gradisque, Arki, Sirmisch; & reçoit le Kulp, l'Unna, la Bosna, la Drina &c.

SAVELLO. *Sabellum*. Bourg de la Campagne de Rome, situé prés de la ville d'Albano; Il est à demi ruïné, & entierement dépeuplé.

SAVERDUN. *Saverdunum*. Petite ville du Languedoc, en France. Elle est dans le Comté de Foix, sur la Lauriege, à trois lieuës au dessous de Pamiers. Saverdun a été la patrie du Pape Benoit XIII.

SAVERNE. *Sabrina*. C'est une des grandes Rivieres de l'Angleterre. Elle prend sa source en la montagne de Plymllimon, qui est dans le Comté de Montgommery, baigne Shrowesbury, Worcester, Glocester; reçoit plusieurs rivieres, dont la Wye, la Tene, & l'Avon sont les principales, & elle forme à son embouchoure le golfe de la Saverne, qui est le fonds de la Manche de Bristol.

SAVERNE, LA NOUVELLE SAVERNE. *Sabrina Nova*. Riviere de l'Estotilande, en l'Amerique Septentrionale. Elle coule dans le Nouveau Païs de Galles Meridional, & se décharge dans la Baye de Buton, du côté du levant.

SAVERNE. voyez Zabern.

SAVIGNANO. *Savinianum*. Petite ville de l'Etat de l'Eglise. Elle est dans la Romagne, sur le Savignano, entre Rimini, & Cesena. On prend Savignano pour l'ancien bourg de l'Emilie nommé *Compita*.

SAVIGNANO. *Savinianus Fluviolus*. Petite riviere de la Romagne. Elle baigne Savignano, reçoit le Pisatello, & se décharge dans le golfe de Venise, à une lieuë du Luso, du côté de l'orient.

SAVIGNY. *Savigniacum*. Abbaye de France. Elle est dans le Lyonnois, prés du bourg de Bresse, & à quatre lieuës de Lyon.

SAVILLAN. *Savillanum*. Petite ville du Piémont, située sur la riviere de Maire, entre Salusses, & Fossan, environ à deux lieuës de chacune.

SAVIO. *Sapis*, *Isapis*. Riviere d'Italie. Elle prend sa source dans le Florentin, baigne Sarsina, & Cesena dans la Romagne, & se décharge dans le golfe de Venise, à deux lieuës de Cervia, vers le couchant.

SAULDRE. voyez Saudre.

SAULT. *Saltum*. Bon bourg avec un grand Comté. Il est dans la Provence, à quatre lieuës de la ville d'Apt, vers le nort; Il apartient aux Ducs de Lesdiguieres, dont les fils ainés en portent le nom.

SAULT DE S. MARIE. *Saltus S. Mariæ*. Détroit du Canada, en Amerique. C'est le Canal par lequel le lac Superieur se décharge dans celuy de Karegnondi.

SAULIEU. *Sedelocus*, *Sidoleucum*, *Sadoleucum*. Petite ville ou gros bourg de France. Il est dans le Duché de Bourgogne, à six lieuës d'Autun, vers le nort.

SAULVE. voyez Sauve.

SAUMUR. *Salmurium*. Ville de France, située dans l'Anjou, sur la Loyre, où elle a un pont de pierre, à huit lieuës au dessus d'Angers. Il y a eu dans Saumur une Academie Reformée, jusqu'à la revocation de l'Edit de Nantes.

SAVOCA. *Savoca*. Petite ville avec un chasteau. Elle est dans la Vallée de Demona, en Sicile, sur une petite riviere qui porte son nom, & à huit lieuës de Messines, vers le midi.

SAVOLAX. *Savolaxia*. Province de la Finlande, en Suede. Elle est entre la Kexholmie, la Carelie, la Thavastie, & la Cajanie. Le Savolax est un grand païs, mais plein de bois, de lacs, & de marais, & presque desert; Le bourg de Nyslot en est le lieu principal.

SAVONA, SAONA. *Savona*. C'est une des isles Antilles. Elle est petite, mal peuplée, & située sur la côte meridionale de la Saint Domingue, & elle apartient aux Espagnols.

SAVONE. *Savona*, *Savo*. Ville de l'Etat de

Genes, en Italie. Elle eſt ſur la côte, entre Genes, & Albenga, à dix lieuës de chacune. Savone eſt la ſeconde ville de l'Etat; Elle donna autrefois de la jalouſie à Genes, qui en fit gâter le port, l'un des plus beaux de la mer de Genes. Savone eſt défenduë par deux citadelles, a un Evêché, ſuffragant de Milan, & elle a donné la naiſſance à trois Papes Gregoire VII. Jule II. Sixte IV.

SAVOYE, PROPRE. *Sabaudia Propria.* C'eſt une Contrée de la Savoye. Elle eſt entre le Genevois, le Faucigny, la Tarentaiſe, la Morienne, le Dauphiné, & le Bugey. Chambery capitale, Montmelian, Aix, & Rumilly en ſont les lieux principaux.

SAVOYE les Etats de Savoye. *Status Sabaudicus, Sabaudica Ditio.* C'eſt un Etat Souverain de l'Europe. Il eſt borné au nort par le païs de Gex, la petite Republique de Geneve, & le lac de ce nom, qui le ſepare du Païs des Suiſſes; il a au couchant le Bugei, le Dauphiné, & la Provence, au Sud la mer Mediterranée, & au levant les Etats de Genes, le Montferrat Mantuan, le Duché de Milan, & le païs de Valais. Cet Etat eſt en partie deçà les Alpes, & en partie delà ces montagnes; Il comprend le Duché de Savoye, la Principauté de Piémont, celle d'Oneille avec ſes dépendances, le Comté de Nice, & le Montferrat Savoyard. Il y a dans ces Etats trois Tribunaux ſupremes de Juſtice, leſquels on nomme Senats, & ils ont leurs ſiéges à Turin, à Chambery, & à Nice. Le Duc de Savoye Souverain de cet Etat le poſſede par droit de ſucceſſion, le gouverne avec un pouvoir abſolu, il porte le titre de Vicaire perpetuel de l'Empire en Italie, & celuy de Roy de Chypres, quoy qu'il n'ait jamais eu de ce Royaume que le droit ſans poſſeſſion, & on luy donne à cauſe de cet ancien droit le nom d'*Alteſſe Royale.*

SAVOYE, le Duché de Savoye. *Sabaudia, Sabaudiæ Ducatus.* C'eſt la partie Septentrionale des Etats du Duc de Savoye; Elle eſt ſeparée du Piémont, & de ſes annexes par les Alpes, & elle renferme huit petites Provinces, les Duchés de Chablais, de Genevois, de Savoye propre, & d'Aouſte, la Baronie de Faucigny, les Comtés de Tarentaiſe, & de Morienne, & la partie du Bugey, qui eſt à l'orient du Rhône. L'air de ce païs eſt aſſez froid, à cauſe des hautes montagnes, dont il eſt rempli. Il ne laiſſe pas d'être bien peuplé, & aſſez fertile en blé, & en vin dans les vallons, & en bons pâturages dans les montagnes. La Savoye eſt baignée par le Rhone, l'Iſere, l'Arve, & l'Arc; & ſes villes principales ſont Chambery Capitale, Monſtiers, S. Jean de Morienne, Aouſte, Montmeillan, Annecy, Evian, Thonnon, Aix, &c.

SAURA. *Iſaura, Iſauropolis, Claudiopolis.* Petite ville de la Natolie. Elle eſt dans la Caramanie, à quinze lieuës de Cogni, du côté du couchant. Elle a un Evêché, ſuffragant de Cogni.

SAUREL, riviere. voyez Richelieu.

SAURLAND. *Sauria, Sauriandia.* C'eſt une des deux Contrées, qui compoſent le Duché de Weſtphalie. Elle appartient à l'Electeur de Cologne. voyez Weſtphalie, Duché.

SAUSSILANGES. *Celſiniacus, Celſinia, Celſiniana.* Bourg avec un Monaſtere celebre. Il eſt dans l'Auvergne, en France, à ſept lieuës de Clermont, du côté du ſud.

SAUSSENBERG.

SAUSTIA. *Sebaſtia.* Ville de la Natolie, en Aſie. Elle eſt Archiépiſcopale, & ſituée dans l'Amaſie, environ à vingt trois lieuës de Siwa ou Suwas, du côté du levant, & au pié de la montagne de Sauſtia, appellé anciennement *Argæus mons.*

SAUT. voyez *Sault.*

SAUVE, Saulve. *Salvia, Salva.* Bourg de France, ſitué dans le Languedoc, ſur la Bidourle, à trois lieuës d'Anduſe, vers le couchant.

SAVUTO. voyez *Campagnano.*

SAW. voyez *Save.*

SAXE. *Saxonia.* On donne ce nom à une partie fort conſiderable de l'Allemagne, qui s'étend depuis la Pologne, & la Boheme juſqu'à la mer d'Allemagne, & au Danemarc. On la diviſe en deux Cercles, ou grandes Provinces, qu'on diſtingue par les noms de *Cercle de la Baſſe Saxe*, & *Cercle de la Haute Saxe.*

SAXE, le Cercle de la Baſſe Saxe. *Circulus Saxoniæ Inferioris.* C'eſt une des neuf grandes Provinces, qui compoſent l'Empire d'Allemagne. Elle eſt bornée au levant par le Cercle de la Haute Saxe, qui la confine encore au midi, avec le Landgraviat de Heſſe; Elle a au couchant la Weſtphalie, & la mer d'Allemagne; & au Nort la Jutlande, & la mer Baltique. L'étenduë de ce Cercle du couchant au levant, depuis l'embouchure de l'Elbe juſqu'au Duché de Stetin, peut être de ſoixante douze lieuës; Il en a environ ſoixante huit du nort au ſud, depuis les confins de la Heſſe, juſqu'à la mer Baltique. L'air y eſt froid, mais fort ſain, le Païs bien peuplé, bien cultivé, & fort fertile en grains, en pâturages, & en fruits; mais il ne produit point de vin; Ses plus conſiderables rivieres ſont l'Elbe, le Weſer & l'Aller. Et ſes Etats ſont les Duchés de Brunswick, de Lunebourg, de Magdebourg, de Breme, de Holſtein, de Lawenbourg, & de Mecklen-

Mecklenbourg, les Principautés de Ferden, & d'Halberſtat, les Evêchés d'Hildesheim Catholique Romain, de Lubeck Proteſtant, de Swerin, & de Ratzebourg ſecularisés en faveur de la Maiſon de Mecklenbourg, les Comtés de Reinſtein & de Blanbourg, & enfin les villes libres de Hambourg, de Lubeck, & de Goſlar, auxquelles on joint Mulhauſen, & Northauſen, enclavées dans la Thuringe. Ce Cercle a trois directeurs alternatifs; le Duc de Brunſwick, le Roi de Suede, en qualité de Duc de Breme, & l'Electeur de Brandebourg en qualité de Duc de Magdebourg.

SAXE, le Cercle de la Haute Saxe. *Circulus Saxoniæ Superioris.* C'eſt une des neuf Provinces, qui compoſent l'Empire d'Allemagne. Ce Cercle eſt borné au couchant par celuy de la Baſſe Saxe; au midi par la Franconie, au levant par les Royaumes de Boheme, & de Pologne, & au nort par la mer Baltique. Ce Cercle a beaucoup d'étendue. Il peut avoir environ cent lieuës du ſud au nort, depuis la Franconie juſqu'à l'iſle de Rugen. Pour ſa largeur elle eſt fort inégale; on pourroit l'eſtimer de cinquante cinq lieuës, en compenſant les inégalités. L'air y eſt froid, & le Terroir aſſez fertile, à la reſerve de quelques contrées de l'Electorat de Brandebourg. L'Elbe, l'Oder, le Sala, & le Hawel ſont ſes principales rivieres. Les Etats de ce Cercle ſont les Evêchés de Meiſſen, de Mersbourg, de Naumbourg, de Brandebourg, d'Hawelsberg, & de Câmin, qui ſont tous ſecularisés, l'Electorat de Brandebourg, toute la Pomeranie, l'Electorat de Saxe, la Miſnie, la Thuringe, & en particulier la Principauté d'Anhalt, les Comtés de Mansfeldt, de Schwartzenbourg, de Stolberg, de Barby, de Gleichen, & d'Hohenſtein, avec l'Abbaye de Quedelinbourg, Etats qui ſont tous renfermés dans la Thuringe priſe en General. L'Electeur de Saxe eſt le Directeur de ce Cercle.

SAXE, les Etats de l'Electeur de Saxe. *Ditio Electoris Saxonici.* C'eſt un des plus conſiderables Etats de la Saxe. Il eſt borné au nort par la Principauté d'Anhalt, & par l'Electorat de Brandebourg; au levant par la Silefie; au midi par la Boheme & par la Franconie; & au couchant par la Baſſe Saxe. Ces Etats renferment le Marquiſat de la Haute Luſace, celuy de Miſnie, à la reſerve du Duché d'Altenbourg, le Duché Propre de Saxe, & presque tout le Comté de Mansfeldt. Ces Païs dépendent immediatement de l'Electeur de Saxe. On pourroit y ajoûter le Duché de Hall, auquel ſont annexés un grand nombre de Bailliages de la Thuringe; Le Duché de Mersbourg, auquel eſt joint le Marquiſat de la Baſſe Luſace; & le Duché de Naumbourg dont la partie electorale du Comté d'Henneberg dépend; parce que les Princes qui poſſedent ces trois Etats ſont de la Branche Electorale de Saxe, & qu'ils ne les poſſedent qu'en titre d'appanage. Dresde eſt maintenant la capitale de cet Etat; L'Electeur de Saxe y faiſoit ſa reſidence avant l'an 1697. qu'il alla demeurer en Pologne, dont il eſt maintenant Roy.

SAXE, LE DUCHE' DE SAXE. *Saxoniæ ſtrictè ſumptæ, Ducatus & Electoratus Saxoniæ.* Province des Etats de l'Electeur de Saxe. Elle eſt bornée au levant par la Luſace; au nort par le Marquiſat de Brandebourg; au midi par la Miſnie, laquelle la confine auſſi au couchant, avec la principauté d'Anhalt. Ce païs peut avoir treize lieuës de long, & autant de large. Il conſiſte en des belles campagnes, baignées par l'Elbe, & par l'Elſter, & fort fertiles en grains, mais il manque de bois, qu'on fait venir de la Luſace, & du Brandebourg. Ses villes principales ſont Wittenberg capitale, & Torgaw. Ce Duché porte en particulier le titre d'Electorat; parce qu'il eſt uni inſeparablement à la Dignité Electorale. Charlemagne le donna avec le Duché d'Angrie, aujourd'huy de Weſtphalie, & le Burgraviat des Sorabes, qui eſt aujourd'huy la Miſnie, à Wittekind le Grand, Duc ou Roy des Saxons, qu'il ſoûmit, aprés avoir donné contre luy vingt quatre batailles ou combats. Enſuite ce Duché paſſa dans la Maiſon de Baviere; de celle-là dans celle d'Aſcanie, branche de celle d'Anhalt; & Albert III. de cette Maiſon Duc & Electeur de Saxe étant mort ſans enfans l'an 1422. l'Empereur Sigiſmond le donna à Frideric le Belliqueux, Landgrave de Thuringe, & Marquis de Miſnie, deſcendant du fameux Wittekind; & ainſi ce païs retourna à ſes anciens maîtres. L'Electeur de Saxe eſt le grand Maréchal de l'Empereur; Il porte le titre de Palatin, & en cette qualité il eſt Vicaire general de l'Empire dans tous les païs qui ſuivent le droit Saxon. Au reſte la Maiſon de Saxe eſt une des plus anciennes de l'Europe. Elle eſt diviſée en deux branches principales, l'*Erneſtine* & l'*Albertine*. L'Empereur Charles Quint dépouilla la premiere de l'Electorat, & en revétit la derniere, qui le poſſedé maintenant. La premiere a fait les branches de Weimar & de Gotha, & la derniere l'Electorale propre avec celles de Hall, de Mersbourg, & de Naumbourg, ou de Zeitz.

SAXE, l'ancienne Saxe. *Saxoniæ Antiquæ.* On donna, vers le temps de la decadence de l'Empire Romain, le nom de Saxe à une grande partie de l'Allemagne. Elle comprenoit le Cercle de la Haute Saxe à la reſerve de ce qui eſt à l'orient

l'orient de l'Oder, le Cercle de la Baſſe Saxe, celuy de Weſtphalie, la Seigneurie de Groningue, la Friſe Propre, & l'Overiſſel. voyez *Saxons*.

SAXE LAWENBOURG. voyez *Lawenbourg*.

SAXONS. *Saxones*. Anciens peuples d'Allemagne. On leur donnoit auſſi le nom de Foſſes. Leur premiere demeure étoit au delà de l'Elbe, dans le païs qu'on nomme aujourdhuy le Duché de Holſtein. Vers le déclin de l'Empire Romain ils paſſerent l'Elbe, & ils occuperent tous les païs que nous avons compris ſous l'ancienne Saxe. Ils envahirent conjointement avec les Anglois la meilleure partie de la Grand' Bretagne, & ils y fonderent trois Royaumes, nommez Eſſex, Suſſex, & Weſtſex; mais l'an 827. Egbert ſe voyant Roy de toute la Grand' Bretagne, ordonna à tous ſes ſujets de prendre le nom d'Anglois, & il abolit celuy de Saxons. Et les Saxons qui étoient au deçà de la mer, étant attaquez par Charlemagne vers l'an 877. furent ſoûmis à ſon Empire, & convertis au Chriſtianiſme, aprés une guerre de 33. ans.

SAXONS. *Saxones*. C'eſt un des principaux peuples, qui poſſedent la Tranſylvanie. On croit que ces Saxons, qui ont le même langage, & les mêmes meurs, que ceux d'Allemagne, en ſont une Colonie; & il n'eſt pas tout à fait hors d'apparence, qu'ils ſe ſoient retirez en Tranſylvanie, du tems que Charlemagne faiſoit la guerre en Saxe. Quoy qu'il en ſoit, ils y ſont fort puiſſans, & l'on met ces ſept villes dans le Quartier qu'ils occupent: Cronſtat, Hermanſtat, Milenback, Megies, Segeſwar, Clauſenbourg, & Beſterz.

SAYCOCK ou XIMO. *Saicoca*, *Saicocum*, *Ximoa*, *Ximum*. C'eſt une des trois grandes iſles du Japon, ſituées dans l'Ocean Oriental. Elle eſt au midi de celle de Niphon, & au couchant de celle de Chickock. On donne à cette iſle ſoixante lieuës du nort au ſud, & environ vingt du couchant au levant. Elle eſt diviſée en neuf Royaumes, ce qui eſt exprimé par le nom de Saycock; mais ils ne ſont proprement que des Provinces de l'Empire du Japon.

SAYD. voyez *Sidon*.

SCAFATI. voyez *Sarno*.

SCAGEN. *Promontorium Scagenſe*. Cap du Danemarc. Il eſt à la pointe Septentrionale de la Jutie, & il prend ſon nom du bourg de Scagen, qui y eſt ſitué. On le prend pour celuy qu'on appelloit anciennement *Cimbrorum Promontorium*, & on juge qu'il eſt le même, qu'on nommoit *Cartris Promontorium*.

SCAGER-RACK. voyez *Danemarck*, Manche.

SCALA. *Scala*, *Scalis*. Ville Epiſcopale du Royaume de Naples. Elle eſt dans la Principauté Citerieure, un peu au nort d'Amalfi, dont ſon Evêché eſt ſuffragant. Scala a été une grande ville, mais elle eſt maintenant fort petite.

SCALA MARMOREA. voyez *Lamia*.

SCALEA. *Scalea*. Bourg du Royaume de Naples. Il eſt dans la Calabre Citerieure, à l'embouchure de la riviere de Laino, dans le Golfe de Policaſtro, que l'on appelle auſſi le golfe de Scalea.

SCALEMURE, ou ANEMURO. *Anemurium*. Ancienne ville de la Cilicie. Elle eſt maintenant dans la Caramanie, en Natolie, ſur un petit cap, qui porte ſon nom, environ à douze lieuës d'Antiochetta, vers le levant. Scalemure eſt défenduë par une citadelle, & a un Evêché, ſuffragant de Seleuſie.

SCAMANDRO. voyez *Xante*.

SCAMMACHIE. *Sammachia*, *Sumachia*. C'étoit autrefois une grande ville, & fort marchande. Elle eſt dans le Scirwan, en Perſe, environ à quinze lieuës de la mer Caſpie, vers le couchant. Elle a été fort delabrée par un tremblement de terre, qui a renverſé environ ſix mille maiſons, ſelon la relation du P. Avril. Quelques Geographes la prennent pour l'ancienne *Cyropolis*, ville conſiderable de la Medie Atropatene.

SCAMPI. *Scampis*. C'étoit anciennement une ville Epiſcopale, ſuffragante de Durazzo. Ce n'eſt maintenant qu'un village de l'Albanie, en Grece, ſitué entre Durazzo & Ocvida, environ à dix-huit lieuës de l'une & de l'autre.

SCANDER. *Alexandria*. Bourg avec un fort. Il eſt dans le Royaume d'Imereti, en Georgie, ſur le Kur, environ à quarante lieuës au deſſus de Teflis. Quelques-uns le prennent pour l'ancienne *Xaliſca*, ville de l'Iberie.

SCANDERIA, SCANDARON, SCANDALIO. *Scandarium*, *Scandalium*, *Alexandrium*. C'étoit anciennement une forteresſe de la Phenicie. Elle étoit ſur la côte, entre Acre & Tyr. Alexandre le Grand le fit bâtir en aſſiégeant la derniere de ces villes; Pompée le Grand la ruina, & Baudouin I. Roy de Jeruſalem la fit rébâtir. Elle fut la rétraite des Chrêtiens Occidentaux, tant qu'ils poſſederent quelque choſe en la Terre Sainte; maintenant elle eſt encore ruinée.

SCANDERONA. voyez *Alexandrette*.

SCANDIE, SCANDINAVIE. *Scandia*, *Scandinavia*, *Baltia*, *Baſilia*. C'eſt une grande Region de l'Europe. Les Anciens croyoient qu'elle étoit une grande iſle de l'Allemagne, & la Finningie aujourdhuy la Finlande une autre iſle: mais on ſçait maintenant que ces deux prétenduës iſles ſont

ſont une grande preſqu'iſle, attachée à la Moſcovie par un grand iſthme, qui eſt entre le golfe de Finlande, & la mer Blanche. L'ancienne Scandinavie étoit une partie du païs des Ingævons. Elle renfermoit pluſieurs peuples, qui étoient tous compris ſous ces deux, les *Sitons*, placés entre les montagnes de Sevo ou de Daara Fiel & la mer Septentrionale, dans le païs qu'on appella autrefois *Nerigo*, & qui porte maintenant le nom de *Norvegue*. Les autres peuples de la Scandie étoient les *Sujons*, ils occupoient les iſles du Danemarc, la Gothie, la Suede Propre, & la Laponie Suedoiſe. Au reſte, il y a encore aujourdhuy une partie de l'Europe apellée *Scandie*. Elle a beaucoup plus d'étenduë que l'ancienne. On y renferme les trois Royaumes du Nort, Danemarc, Norvegue, & Suede.

SCARA, SCAREN. *Scara*. Bourg de la Weſtrogothie, en Suede. Il eſt au midi du lac de Wener, à quatre ou cinq lieuës de la ville de Lidkioping. Scara a été une ville Epiſcopale, & la reſidence ordinaire des anciens Rois de Gothie.

SCARBOROUG. *Scarburgum*. Petite ville ou bourg d'Angleterre. Ce lieu a un bon port ſur la côte du Comté d'Yorck, à dix lieuës de la ville de ce nom, vers le levant.

SCARDONE. *Scardona*, *Scardo*, *Scordona*. Ancienne ville de la Liburnie. Elle eſt maintenant dans la Dalmatie, ſur le bord occidental de la riviere de Cherca, à trois lieuës au deſſus de la ville de Sebennico. Scardone eſt Epiſcopale, ſuffragante de Spalato; elle a été pluſieurs fois priſe, & repriſe par les Turcs, & par les Venitiens; ces derniers ruïnerent ſes fortifications, & ſes principaux bâtiments l'an 1537. mais ils l'ont miſe en état de défence l'an 1683.

SCARFIA. voyez *Bondonitza*.

SCARLINO. *Scarlinum*, anciennement *Scapris*, *Scabris*. Ancien bourg de la Toſcane. Il eſt dans la Principauté de Piombin, ſur une colline fort fertile, prés du golfe de Piombin, du côté du couchant.

SCARGAINE ou SARPONE. *Scarponna*. Ancien bourg, reduit en village. Il eſt dans la Lorraine, ſur la Moſelle, un peu au deſſus du Pont à Mouſſon.

SCARPANTO. *Carpathus*. Iſle de la mer Mediterranée. Elle eſt à l'entrée de l'Archipel, entre l'iſle de Candie, & celle de Rhodes. Lors que les Chevaliers de Malte demeuroient à Rhodes, ils étoient auſſi maîtres de Scarpanto. Les Turcs la poſſedent maintenant, & de quatre villes qu'il y a eu, il n'en reſte qu'une à demi ruïnée; tous ſes habitans, à la reſerve de quelques Turcs, ſont Chrêtiens Grecs.

SCARPANTO, Mer de Scarpanto. *Carpathium Mare*. C'eſt une petite portion de la mer Mediterranée. Elle eſt autour de l'iſle de Scarpanto, entre celles de Stampalia, de Candie, de Rhodes, & une petite partie de la côte de la Natolie.

SCARPE. *Scarpa*. Riviere des Païs-Bas. Elle a ſa ſource prés d'Aubigny, en Artois, où elle baigne Arras, & Douay, enſuite elle coule ſur les confins de la Flandre, & du Haynaut, paſſe à S. Amand, & peu aprés ſe décharge dans l'Eſcaut.

SCHAFOUSE. *Scaphuſia*. Ville capitale du Canton de Schafouſe, en Suiſſe. Elle eſt ſur le Rhin, entre Zurich, Conſtance & Baſle. Schafouſe eſt une ville mediocrement grande, les ruës en ſont larges, & les maiſons bien bâties, & preſque toutes peintes. Elle eſt dominée par une petite citadelle, pour la garde de laquelle la France fournit tous les ans 800. Francs ſelon le traité d'alliance fait avec les Suiſſes. L'Egliſe Cathedrale de cette ville paſſe pour la plus belle de la Suiſſe, & ſon pont pour le plus beau qu'il y ait ſur le Rhin. Sa Maiſon de Ville, ſon Arcenal, & ſa Bibliotheque ſont conſiderables. Il y a un Horloge, qui montre le cours du Soleil, & de la Lune avec leurs Eclipſes. Les habitans de Schafouſe ſont diviſés en douze Tribus, les Nobles & les principaux Bourgeois ſont la premiere, & le reſte du Peuple les onze autres. Il y a un grand, & un petit Conſeil, le premier de 86. Conſeillers, & le dernier de 26. les deux Bourguemaîtres préſident à l'un, & à l'autre. Au reſte, à quelques centaines de pas au deſſous de Schafouſe le Rhin ſe précipite au travers des grands rochers avec un bruit effroyable, ce qui oblige les vaiſſeaux qui deſcendent du lac de Conſtance, de s'arrêter à cette ville, & c'eſt de là qu'eſt venu le nom qu'elle porte, qui ſignifie la *maiſon des bâteaux*.

SCHAFOUSE, Canton. *Scaphuſianus Pagus*. C'eſt une des treize Republiques, qui compoſent le corps des Suiſſes. Ce Canton eſt entre celuy de Zurich, le Thurgaw, & la Souabe. Il n'a que huit lieuës du couchant au levant, & environ quatre du ſud au nort. Son terroir eſt aſſez fertile, il porte quelque peu de vin aux collines, qui ſont bien expoſées au ſoleil. Il eſt diviſé en onze Bailliages, qui dépendent tous de la ville de Schafouſe. Ce Canton eſt Proteſtant, & il fut reçû dans la Confederation des Suiſſes l'an 1501.

SCHAGEN, SCHAGER-RACK, voyez *Scagen*, *Scager-Rack*.

SCHALAVONIE. *Sclavonia*, *Slavonia*. C'eſt une Contrée de la Pruſſe Ducale. Elle a la Na-

dravie au midi, le golfe de Curiſch-Haff au couchant, & la Samogitie au levant, & au nort. Elle eſt baignée par le Niement, & par quelques autres rivieres; mais elle eſt mal peuplée, & mal cultivée; les habitans en ſont groſſiers, & paſſent pour des reſtes des anciens Boruſſes. Ses lieux principaux ſont Memel capitale, Rangnits, Tilſe, & Ruſſe.

SCHALECHMARCH, SCHOLICHMARC, *Tyberis*. Riviere de l'Aladulie, en Natolie. Elle baigne Adana, & ſe décharge dans la mer Mediterranée au bourg de Malla, un peu à l'orient de l'embouchure de la Malmiſtra.

SCHALHOLT. *Schalholtum*. Ville capitale de l'iſle d'Iſlande. Elle eſt ſur la côte meridionale de l'iſle, & elle a un Evêché, ſuffragant de Drontheim, en Norvegue.

SCHAM. voyez *Damas*.

SCHAMMACHI. voyez *Scammachie*.

SCHAT-EL-ARAB, c'eſt à dire la riviere des Arabes. *Fluvius Arabum*. C'eſt le nom qu'on donne au Tigre, & à l'Euphrate, depuis leur confluant à Gorno ou Qorno, juſqu'à leur embouchure dans le golfe de Balſora. La ville de Balſora eſt ſur cette riviere.

SCHAUMBOURG, SCHAWENBOURG. *Schaumburgicus Comitatus*. C'eſt un petit païs de la Weſtphalie. Il eſt entre la Principauté de Minden, les Comtés de Spiegelberg, & de Lemgow, & le Duché de Brunſwick. Ce Comté peut avoir neuf lieuës du nort au ſud; & quatre ou cinq du couchant au levant. Il a eu ſes Comtes particuliers, qui poſſedoient auſſi le Comté de Pinnenberg, dans le Holſtein. Leur race s'étant éteinte l'an 1640. Le Roy de Danemarc, & le Duc de Holſtein Gottorp heriterent du Comté de Pinnenberg, & le Landgrave de Heſſe Caſſel de celuy-ci.

SCHEHERESUL, ou SCHIAHRAZUL. *Scherefulia*. Ville de la Turquie, en Aſie. Elle eſt dans le Diarbeck, priſe en general, ſur les confins de l'Erak-Atzen en Perſe. Scheherezul eſt l'ancienne *Arbelle*, ou du moins elle a été bâtie de ſes ruïnes. Elle n'eſt pas grande, mais elle eſt aſſez bonne, & capitale d'un Beglerbeglic, qui porte ſon nom, & qui eſt ſitué au delà du Tigre, dans l'Aſſyrie particuliere des Anciens.

SCHELESTAT. voyez *Schleſtat*.

SCHELLING. *Schellinga*. C'eſt une iſle des Provinces Unies. Elle eſt au devant de la Zuiderzée, environ à quatre lieuës de la côte de Friſe, entre les iſles d'Ameland, & de Vlieland. Il n'y a que quelques villages peu conſiderables. On pêche ſur ſes côtes quantité de chiens Marins; ce qui ſe fait par des hommes déguiſés, qui ſe mêlent avec eux, & les conduiſent inſenſiblement dans les filets.

SCHENKENSCHANS, c'eſt à dire le fort de Schenk. *Schenchii Munimentum*. C'eſt une bonne forteresſe des Provinces Unies. Elle eſt ſituée dans le Betuve, en Gueldre, ſur une pointe de terre, où le Rhin ſe ſepare en deux grandes branches, dont l'une conſerve ſon nom, & l'autre prend celuy de Wahal. Elle eſt environ à une lieuë de Cleves, à trois de Nimegue, & à quatre d'Arnhem. Les François la prirent l'an 1672. mais ils la rendirent à l'Electeur de Brandebourg, qui l'a derechef remiſe entre les mains des Provinces Unies.

SCHEPEY. voyez *Shepey*.

SCHETLAND, les Iſles de Schetland, ou d'Hitland. *Inſula Schetlandica*, ou *Hitlandica*, anciennement *Æmeda*, *Hemoda*, *Hemodes*. Ces iſles ſont dans l'Ocean Caledonien, à vingt lieuës des Orcades, du côté du nort, vis à vis de la Norvegue, dont elles dépendent. On compte juſqu'à vingt-ſix de ces iſles; mais il n'y en a que ſix qui ſoient habitées; les principales ſont Mainland, Wuſt, & Zell ou Yel. Quelques Geographes prennent ces iſles pour celles que les Anciens nommoient *Electrides Inſulæ*; mais d'autres aſſurent que ces Electrides ſont les deux preſqu'iſles de la Pruſſe nommées *Curiſch Norung*, & *Friſch Nerung*.

SCHEVELING. *Schevelingum*. Village du Comté de Hollande. Il eſt ſur le bord de la mer, à une grande demi lieuë de la Haye. On y va de cette ville par un grand chemin, proprement pavé de briques, & bordé d'arbres de chaque côté. Au reſte, Scheveling a été plus grand qu'il n'eſt aujourdhuy, parce que l'an 1574. la mer en engloûtit 121. maiſons.

SCHIDLOWIETZ. *Schidlovietza*. Bourg conſiderable par ſes mines de fer, & d'acier. Il eſt dans le Palatinat de Sandomir, en Pologne, à la ſource de la riviere de Radon, & à huit lieuës au deſſous de la ville de ce nom.

SCHIEDAM. *Schidamum*. Petite ville, mais aſſez bien peuplée. Elle eſt dans la Hollande Meridionale, ſur la Schie, dont elle prend ſon nom, environ à une lieuë de Roterdam, vers le couchant.

SCHIELAND. *Schielandia*. C'eſt une petite Contrée de la Hollande Meridionale. Elle eſt entre la Meuſe, l'Iſſel, le Delfland, & le Rhinland; & prend ſon nom de la riviere de Schie. Roterdam, Schiedam, & Delfhaven en ſont les lieux principaux.

SCHIERMOND, SCHIERMONICK-OOGE, SCHIERMONKOGH. *Monicoga*, *Schiermonicoga*.

C'eſt

C'eſt une petite iſle des Provinces Unies. Elle dépend de la Friſe, dont elle n'eſt ſeparée que par un canal de deux lieuës. Il n'y a que quelques villages peu conſiderables.

SCHILLI, cap. *Scyllæum Promonterium*. Ce cap eſt dans la Sacanie, en Morée, prés de l'iſle de Sidra, & à l'entrée du golfe d'Engia. Il y a ſur la côte ſeptentrionale de ce cap la petite iſle de Schilli, qu'on appelloit anciennement *Pityoneſus*.

SCHILTBERG ou VERTHES. *Mons Clipeorum, Verthuſius Mons, Batonii Montes*. Montagnes de la Baſſe Hongrie. Elle s'étendent du ſud au nort, depuis le lac Balaton, juſqu'au Danube, dans les Comtés de Veſprim, de Javarin, & de Gran.

SCHIRAS, ou SIRAS. *Schiraſium*. Ville de la Perſe. Elle eſt capitale de la Province de Fars, & ſituée ſur la riviere de Bendimir, environ à ſoixante-treize lieuës de la ville d'Hiſpaham, vers le midi. Quelques-uns croyent, qu'elle eſt l'ancienne *Marruſium*, & elle s'eſt ſi fort agrandie des ruïnes de l'ancienne *Perſepolis*, qu'on luy donne trois lieuës de circuit. Elle eſt celebre en Perſe pour les excellents vins, que ſon terroir produit.

SCHIRO. voyez *Sciro*.

SCHIRWAN. voyez *Scirwan*.

SCHISSO. *Schiſſum*. Bourg de la Vallée de Demona, en Sicile. Il eſt ſur le cap de Schiſſo, environ à deux lieuës de Taormina, vers le midi. Quelques Geographes le prennent pour l'ancienne *Naxos*, *Naxus*, ruïnée par Denis, Tyran de Siracuſe; mais d'autres croyent, que cette ancienne ville étoit à l'embouchure du Freddo, à quatre lieuës de Schiſſo, vers le midi.

SCHLESTAT ou SELESTAT. *Seleſtadium*, anciennement *Helvetum*. Ville de la Prevoſté d'Haguenaw, en Alſace. Elle étoit autrefois Imperiale; mais elle a été cedée à la France par la Paix de Weſtphalie. Elle eſt ſituée prés de l'Ill, à quatre lieuës au deſſous de Colmar. Les François ruïnerent ſes fortifications l'an 1673, mais ils la fortifierent de nouveau deux ans aprés.

SCHLEUSINGEN. *Sluſinga*. Petite ville avec un château. Elle eſt dans le Comté d'Henneberg, en Franconie, ſur la Nahe, à cinq lieuës de Coburg, vers le nort. L'Empereur Ferdinand II. aſſembla à Schleuſingen l'an 1623. le College Electoral pour luy faire agréer la tranſlation de la dignité Electorale du Comte Palatin, qu'il avoit proſcrit, au Duc de Baviere.

SCHMIDEBERG. *Smideberga*. Petite ville de la Silefie. Elle eſt dans le Duché de Jawer, au pied du mont Riſenberg, & prés de la ſource du Bober. Le nom de cette ville ſignifie la *Montagne des Mareſchaux*. On le luy a donné, parce qu'elle eſt pleine d'ouvriers de ce métier, qui font une trés-grande quantité d'outils, & d'autres ouvrages du fer, qu'on tire de la montagne de Riſenberg. Les habitans de ce lieu, & de quelques voiſins étoient autrefois preſque tout gouteux; mais on dit que cette maladie eſt extremement diminuée depuis qu'on a fermé quelques fontaines, dont on croit que les eaux la produiſoient. *Beeman Hiſtoire du Monde*.

SCHNEBERG. voyez ſur *Crepack*.

SCHNEBERG. *Schneberga*. Bourg avec titre de Principauté. Il eſt dans le Voighland, en Miſnie, ſur la croupe d'une montagne, à trois lieuës de Zwikaw, vers le midi.

SCHOINECH. *Schoinecum*. Petite ville avec château, & Bailliage. Elle eſt dans l'Electorat de Treves, ſur la riviere de Nyms, à huit lieuës de la ville de Treves, vers le nort. Quelques Geographes prennent cette ville pour le lieu de la Baſſe Allemagne, nommé anciennement *Auſava*, & *Auſana Legio VIII*. que d'autres placent à *Palleſchoid*, village ſitué à une lieuë de Schoineck, vers le midi.

SCHONEN ou SCANIE. *Scania*. Province de la Sundgothie, ou Gothie Meridionale, en Suede. Elle eſt une grande Preſqu'iſle, bornée au nort par l'Hallande, la Smalandie, & le Bleking, & baignée ailleurs par la mer Baltique, le détroit de Sund, & le Cattegat. Elle peut avoir vingt-trois lieuës de long, & ſeize de large. Ses principales villes ſont Lunden capitale, Elſingborg, Landskron, Malmuyen, ou Ellebogen, Udſted, & Engelholm. Au reſte, on prend quelquefois le Schonen d'une maniere plus étenduë, & on y renferme l'Hallande, & le Bleking; alors elle répond à la Scandie ou Scandinavie particuliere, d'où ſon nom a été tiré.

SCHONGA, SCHONGAW. *Schongavia*, anciennement *Eſco*. Petite ville d'Allemagne. Elle eſt dans la Haute Baviere, ſur le Lech, à douze lieuës de la ville d'Ausbourg, vers le midi.

SCHONHOVEN. *Schonhovia*. Petite ville des Provinces Unies. Elle eſt dans la Hollande Meridionale, ſur le Leck, à quatre ou cinq lieuës au deſſus de Roterdam.

SCHONREIN. *Schonreina*. Petite ville du Cercle de Franconie. Elle eſt ſur le Mein, aux confins du Comté de Reineck. Elle eſt capitale d'un Bailliage, qui étoit autrefois de ce Comté, mais qui appartient maintenant à l'Evêché de Wurtsburg.

SCHORNDORF. *Schorndorfium*. Petite ville fortifiée, & défenduë par une bonne citadelle. Elle eſt dans le Duché de Wurtenberg, en Souabe,

ſur le Reins, à ſix lieuës de Stutgard, vers l'orient ſeptentrional. Il y a à Schorndorf des fontaines ſalées, dont on tire quantité du ſel.

SCHOUTEN, l'Iſle de Schouten. *Schuteni Inſula.* Cette iſle eſt dans la mer Pacifique, prés de la Nouvelle Guinée. Elle porte le nom de Guillaume Schouten Hollandois, qui la découvrit l'an 1616.

SCHOUWEN. *Scaldia.* C'eſt une des iſles du Comté de Zélande, Province des Païs-Bas Proteſtants. Elle eſt au levant de l'embouchure orientale de l'Eſcaut, entre l'iſle de Walcheren, & celle d'Overflackée. Sa longueur eſt environ de ſix lieuës, & ſa largeur de deux. Ziriczée capitale, & Brouwershaven en ſont les lieux principaux.

SCHUSSENRIEDT. *Schuſſenrieta.* Abbaye de la Souabe. Elle eſt ſituée vers la ſource de la riviere de Schuſs, entre Biberac & Konigſeck. Ce lieu étoit autrefois un château. Berenger de Schuſſenriedt en fit un Monaſtere, dont il fut le premier Prevôt l'an 1188. Le Concile de Bâle luy donna en ſuite le titre d'Abbaye.

SCHUT, iſle. *Inſula Schutia, Inſula Cimorum.* C'eſt une grande iſle, formée par le Danube, dans la Hongrie, vers les confins de l'Aûtriche, entre les villes de Presbourg, d'Altenbourg, & de Raab. Elle a quatorze lieuës du couchant au levant, & neuf du nort au ſud. Elle eſt diviſée en deux par une branche du Danube. La *Grande Schut* eſt vers le nort. Komore & Sumarein en ſont les lieux principaux. La *Petite Schut* eſt vers le midi, & n'a aucun lieu conſiderable.

SCHWALBACH. *Schwalbachia.* Il y a deux bourgs de ce nom dans le Weſterwald, en Allemagne; l'un dans les Etats de Naſſaw, ſur l'Aar, à trois lieuës au deſſus de Dietz; l'autre ſur la même riviere, à trois lieuës au deſſus du premier. Ce dernier qu'on nomme *Langen Swalbach*, pour le diſtinguer de l'autre, eſt dans le Bas Comté de Catzenellebogen. Il a des eaux minerales fort eſtimées; elles ont un petit goût d'aigre, qui approche de celuy du vin de Rhin.

SCHWANDE. *Schwanda.* Bourg du Canton de Glaris, en Suiſſe. Il eſt ſur la riviere le Lint, à une lieuë au deſſus de Glaris. Schwande eſt le lieu, où ſe tient tous les ans l'aſſemblée generale du Canton; il étoit autrefois une Baronie, & la reſidence de ſes Barons.

SCHWARSENBOURG. *Schwarſenburgum.* Bourg du Païs de Vaud, en Suiſſe. Il eſt chef d'un Bailliage, qui appartient en commun à Berne, & à Fribourg, & il eſt ſitué à quatre lieuës de cette derniere, vers le midi oriental.

SCHWARTWATTER. voyez *Vecht.*

SCHWARTZBURG. *Schwartzburgum.* Petite ville de la Thuringe. Elle eſt capitale du Comté, qui porte ſon nom, & ſituée ſur la riviere de Schwartze, à huit lieuës de Weimar, du côté du midi.

SCHWARTZBURG, Comté. *Schwartzburgenſis Comitatus.* C'eſt un des Etats de la Thuringe, en Haute Saxe. Il eſt diviſé en deux parties; la *Superieure* ou *Meridionale* eſt entre le Duché de Weimar, & celuy de Coburg. Elle peut avoir dix lieuës de long, & ſix de large, & elle comprend les Bailliages de Schwartzbourg, d'Arnſtet, de Konigſée, de Rudelſtet, & de Plankenberg. *L'Inferieure* ou *Septentrionale* eſt entre les terres de Saxe Hall, & les Comtés de Stolberg, & d'Hohenſtein. Elle peut avoir douze lieuës de long, & environ quatre de large, & elle renferme les Bailliages de Sundershauſen, de Frankenhuſen, de Strausberg, & d'Heringen. Il y a encore dans les Etats de Schwartzbourg le Bailliage de Leutenberg, ſitué le long de la Sala, ſur les confins de la Miſnie, & du Marquiſat de Culembach. La Maiſon de Schwartzbourg eſt fort ancienne. L'an 1349. Gunter de Schwartzbourg, fut élû Empereur dans les formes, mais ſe voyant empoiſonné, il ceda l'Empire à Charles de Luxembourg, qui avoit été élû contre toutes les regles, pendant la vie de Louïs de Baviere, par quelques membres de l'Empire, ennemis de cet Empereur, & mourut à Francfort ſix mois aprés ſon élection. Les Comtes de Schwatzbourg ſont diviſés en deux branches principales, qui ſe diſtinguent par les noms d'Arnſtet, & de Rudelſtet ou Rudolſtet.

SCHWARTZENBERG, Comté. *Schwartzenbergenſis Comitatus.* Petit Etat du Cercle de Franconie. Il eſt entre les Evêchés de Wurtzburg, & de Bamberg, & le Marquiſat d'Ohnſpach. Il a environ ſept lieuës de longueur, & une de largeur. Le Bourg de Schwartzenberg en eſt le lieu principal. Maximilien II. érigea ce Païs en Comté l'an 1566. & Ferdinand III. crea Prince de l'Empire Jean Adolphe de Schwartzenberg l'an 1645. Cette Maiſon poſſede auſſi la Baronie de Seinsheim, qui eſt contiguë au Comté de Schwartzenberg, du côté du midi.

SCHWARTZWALDT. voyez *Noire, Fort Noire.*

SCHWATZ. *Schwatium.* Petite ville du Tirol, ſituée ſur l'Inn, à ſix lieuës au deſſous d'Inſprug. Quelques Geographes prennent Schwatz pour l'ancienne *Sebatum* ou *Sevatum*, ville du Norque, laquelle d'autres placent à *Suneberg*, village du Tirol, ſur la riviere d'Eiſoco.

SCHWEIDNITZ. *Sevidnicium.* Ville de la Silefie. Elle eſt ſur la riviere de Weſtritz, à dix lieuës de la ville de Breſlaw, vers le couchant.

Schweidnitz eſt fortifiée, & capitale d'un Duché ou d'une Principauté, qui eſt entre celles de Jawer, de Breſlaw, de Brieg, de Monſterberg, & la Boheme.

SCHWEINITZ. *Schweinitium.* Petite ville de la Haute Saxe. Elle eſt dans le Duché de ce nom, ſur l'Elſter, à cinq lieuës de Wittenberg, vers le midi oriental.

SCHWEINFURT. *Schwinfurtum, Swinfordia.* Ville du Cercle de Franconie, en Allemagne. Elle eſt dans l'Evêché de Wurtzburg, ſur le Mein, à dix lieuës au deſſus de Bamberg. Schweinfurt eſt une ville Imperiale, & fortifiée; ce qui n'a pas empêché, qu'elle ne fut priſe pluſieurs fois pendant la guerre de Suede.

SCHWINBORG. *Swinburgum.* Petite ville du Danemarc. Elle eſt ſur la côte de l'iſle de Fyonie, vis à vis des iſles d'Arroe, & de Langeland.

SCHWITZ. voyez *Suits.*

SCIANSI. voyez *Xanſi.*

SCIANTON. voyez *Xantung.*

SCIATI. *Sciathus.* C'eſt une iſle de l'Archipel. Elle eſt prés de Magneſie, en Theſſalie, entre le golfe de Salonichi, & celuy de l'Armiro. Son circuit eſt environ de neuf lieuës. Elle a eu autrefois une ville de même nom, il n'y a maintenant qu'un fort pour défendre ſes habitans contre les Pirates.

SCIENSI. voyez *Xenſi.*

SCIGLIO. *Scylla.* Ville du Royaume de Naples. Elle eſt dans la Calabre Ulterieure, à quatre lieuës de Regio, vers le nort. Sciglio a titre de Principauté, & elle eſt ſituée ſur le cap de Sciglio, en Latin *Scyllæum Promontorium.*

SCILICESTER. *Scilicestria.* Village d'Angleterre. Il eſt ſitué dans le Comté de Northumberland, à quatre lieuës de Newcaſtle, vers le couchant. On met dans ce village ou dans celuy de *Walwick* qui en eſt proche, l'ancienne *Cilurnum*, petite ville des Ottadins.

SCILLA. voyez *Scylla.*

SCILTARO. voyez *Nicopoli.*

SCIO. voyez *Chio.*

SCIRO, SCHIRO. *Scyros.* C'eſt une des iſles de l'Archipel. Elle eſt à l'entrée du golfe de Zeiton, à treize lieuës de l'iſle de Negrepont, vers le nort. On donne à cette iſle vingt-ſept lieuës de circuit. Elle eſt aſſez peuplée, & fertile en coton, & en vin. On y nourrit dans les montagnes une fort grande quantité de chevres. Sciro en eſt la ville capitale; elle a un Evêché, ſuffragant d'Athenes.

SCIRWAN. voyez *Servan.*

SCOMBRERA. *Scombraria, Scombrearia.* C'eſt une iſle d'Eſpagne. Elle eſt à l'entrée du port de Cartagene, en Murcie. Elle n'a qu'une lieuë de circuit, & n'eſt connuë que par la quantité de Maquereaux, qu'on péche ſur ſes côtes, deſquels elle a pris ſon nom.

SCONE. *Scona.* Bourg du Comté de Perth, en Ecoſſe. Il eſt ſur la riviere de Tay, environ à une lieuë au deſſus de la ville de Perth. Il y avoit autrefois à Scone un celebre monaſtere, où l'on couronnoit les Rois d'Ecoſſe.

SCONGA. voyez *Schonga.*

SCOPELLO. *Scopellum*, anciennement *Citaria.* C'a été une petite ville de la Sicile; maintenant ce n'eſt qu'un village, ſitué dans la Vallée de Mazara, ſur le golfe de Caſtel-à-Mar, à une lieuë de la ville de ce nom, vers le couchant.

SCOPIA, USCUP. *Scupi.* C'eſt une ville ancienne. Elle a été capitale de la Dardanie, Province de la Haute Meſie. Elle eſt maintenant capitale d'un Sangiacat, ou petit Gouvernement, qui porte ſon nom, & ſituée ſur le Vardar, aux confins de la Boſnie, & de l'Albanie & à vingt-ſept lieuës de la ville de Sophie, vers le couchant. Scopia eſt une grande ville. Elle a un beau pont de douze arches ſur le Vardar, & un Archévêché.

SCOPULI. *Scopelos.* C'eſt une petite iſle de l'Archipel. Elle eſt à trois lieuës de celle de Sciati, en tirant vers celle de Sciro. Elle a douze lieuës de circuit, mais point d'habitans. Il y a une autre petite iſle de même nom dans la mer Ionienne, au couchant de l'iſle de Corfou, à deux lieuës du cap, qui joint la côte occidentale de l'iſle avec la ſeptentrionale.

SCOSNA. voyez *Soſna.*

SCOTUSA. voyez *Licoſtomo.*

SCRACHICOW. voyez *Szahſchowa.*

SCRIVIA. *Scrivia.* Petite riviere du Duché de Milan. Elle coule dans le Tortonois, baigne Tortone, & ſe décharge dans le Pô, au deſſous de l'embouchure du Bormida.

SCRIEFINNER. *Scrifinii, Scrithifinni, Scritophinii.* Peuples de la Norvegue. Ils ſont dans le Gouvernement de Wardhus, vers le Nortcap, au nort de la Finmarkie, & au couchant des Lappons.

SCRISSIA. *Scriſſia.* Petite ville ou bourg de la Dalmatie. Ce lieu eſt ſitué ſur la côte de la Morlaquie, vis à vis l'iſle de Pago.

SCULTENA. voyez *Panaro.*

SCUNEM, SUNEM. *Sunen, Sunam, Suna.* C'étoit anciennement une ville de la Tribu d'Iſachar, en Judée. Elle étoit environ à ſix lieuës de Nazareth, vers le midi oriental. Le Prophéte Eliſée reſſuſcita en ce lieu un jeune enfant, pour recompenſer, en quelque ſorte, la charité de ſes parens, qui le logeoient, lors qu'il paſſoit en ce

lieu. Scunem n'eſt maintenant qu'un petit village, qu'on appelle *Torre delos Gabrateris.* 2. *Rois* 4.

SCURCOLA. *Scurcola.* Village du Royaume de Naples, ſitué dans l'Abruſſe Ulterieure, au couchant du lac Celano, entre les bourgs d'Albi, & de Taglicozzo. On prend Scurcola pour l'ancienne *Cucolum*, petite ville des Marſes.

SCUTARET, SCUTARI. *Scutarium*, anciennement *Chryſopolis.* Petite ville de la Natolie, en Aſie. Elle eſt ſur le Canal de Conſtantinople, vis à vis de la ville de ce nom.

SCUTARI ou ISCODAR. *Scodra.* Ville de la Turquie, en Europe. Elle eſt dans l'Albanie, ſur la Bojana, à huit lieuës du golfe de Veniſe, & à dix d'Antivari, vers le couchant. Cette ville qui a été le ſiége des anciens Rois d'Illirie, eſt encore des plus conſiderables de l'Albanie. Elle eſt bien fortifiée, défenduë par une bonne citadelle, & elle a un Evêché, ſuffragant d'Antivari. Au reſte, cette ville, qui appartient au Turc depuis l'an 1478. donne ſon nom à la montagne, qui la domine, & au lac prés duquel elle eſt ſituée; la premiere étoit appellée anciennement *Rhammuſius Mons*, & le dernier *Labeatis Lacus.*

SCYLLA. *Scylla.* C'eſt un écueil de la mer Mediterranée. Il eſt dans le Fare de Meſſine, vis à vis du goufre nommé Charybde. Cet écueil conſiſte en des rochers, qui ſont devant le Cap Sciglio, & qui ſont fort bruyans, & fort dangereux, lors que la mer eſt agitée.

SCYTHOPOLIS. voyez *Bethſan.*

SDILLES. *Sdilla Inſula*, anciennement *Delos* & *Rhenia.* Ce ſont deux iſles de l'Archipel. Elles ſont entre celles de Nacſia, & d'Andro, la premiere au levant, & l'autre au couchant. Elles ſont toutes deux deſertes, & l'on voit dans celle de Delos, d'où eſt venu le nom de Sdilles, quantité de débris de bâtiments magnifiques, & d'une ville, celebre anciennement, parce qu'on croyoit qu'Apollon y étoit né.

SEBEN. voyez *Hermanſtat*, & *Siben.*

SEBENICO. *Sebenicum*, *Sibenicum.* Ville de la Dalmatie. Elle eſt ſur la riviere de Cherca, à une lieuë & demie de la mer, & à treize de Zara vers le levant. Sebenico eſt une des plus fortes places de la Dalmatie; elle eſt défenduë par la citadelle de S. Nicolas, qui eſt trés-forte, & elle a un Evêché, ſuffragant de Spalato. Les Turcs ont ſouvent tenté inutilement de ſe rendre maîtres de Sebenico, qui apartient aux Venitiens.

SEBENIT, SEBENNITA. *Sebennytus*, *Sais.* C'étoit anciennement une ville de l'Egypte. Ce n'eſt maintenant qu'un village, ſitué entre les branches du Nil, préciſement à l'endroit où il commence à ſe diviſer.

SEBERIE, SEVERIE. *Severia.* Petite ville de la Pologne. Elle eſt dans le Palatinat de Cracovie, à quinze lieuës de la ville de ce nom, vers le couchant ſeptentrional. Seberie porte le titre de Principauté, elle a dépendu de la Sileſie, elle appartient maintenant à l'Evêque de Cracovie, & elle a des mines de plomb & d'argent.

SEBES KERES. voyez *Keres.*

SEBOU. voyez *Subu.*

SECANIE. voyez *Sacanie.*

SECCHE DI BARBARIA. voyez *Barbarie, les Baſſes de Barbarie.*

SECCHIA. *Secia*, *Sicla*, *Gabellus.* Riviere des Etats de Modene. Elle prend ſa ſource dans les montagnes de Carfagnana, coule ſur les confins des Duchés de Modene, & de Regio, baignant Saſſuolo, & Carpi, & va ſe décharger dans le Pô, vis à vis de l'embouchure du Menzo.

SECKAW. *Secovium.* Bourg avec Evêché, ſuffragant de Saltzbourg. Il eſt dans la Haute Stirie, ſur la riviere de Gayl, à trois lieuës de Judenbourg, vers le nort. L'Evêque de Seckaw eſt établi par l'Archevêque de Saltzbourg, auquel il prête ſerment de fidelité, & pour cette raiſon il n'eſt pas Prince de l'Empire, & il n'a point d'entrée dans les Diétes.

SECKINGEN. *Sanctio*, *Saconium.* C'eſt une des quatre villes Foreſtieres. Elle eſt dans la Soube, ſur une petite iſle, formée par le Rhin, entre Lauffenbourg, & Rheinfeld, à deux lieuës de chacune. Cette ville fut priſe par Bernard de Weimar l'an 1638. & conſumée en partie avec ſon pont l'an 1678. mais on la reparée.

SEDAN. *Sedanum.* Ville de France, ſituée dans la Champagne, ſur la Meuſe, entre Mouſon, & Charleville, à quatre lieuës de la premiere, & à cinq de la derniere. Sedan eſt une ville forte, & défenduë par une fort bonne citadelle. Elle étoit autrefois une Principauté Souveraine, qui apartenoit au Duc de Bouillon. Elle fut remiſe au Roy de France par un traité avec ce Duc l'an 1642. Il y a eu une Academie Proteſtante juſqu'à la revocation de l'Edit de Nantes.

SEELANDE. *Selandia*, *Zelandia.* C'eſt la principale des Iſles du Danemarc. Elle eſt entre le Cattegat, & la mer Baltique; ayant au levant le détroit du Sund, qui la ſepare du Schonen, Province de Suede, & au couchant le Grand Belt, qui la ſepare de l'iſle de Fyonie. Elle peut avoir vingt lieuës du nort au ſud, & environ douze du couchant au levant. Le tiers de cette iſle n'eſt qu'une forêt, remplie de toute ſorte de chaſſe, & deſtinée pour le divertiſſement du Roy de Danemarc; le reſte eſt fort peuplé, & trés fertile en ſegle, dont on mange communement dans le

Païs

Païs. Ses villes principales ſont Coppenhague, capitale du Royaume de Danemarc, Roskild, & Elſeneur, ou Helſingor. Au reſte, cette iſle étoit appellée anciennement *Codanonia*, & *Codania*, & ſes habitans *Codani*, *Godani*, & *Dani*, d'où eſt venu le nom de *Danois*, & celuy de *Danemarc*.

SEELANDE, Comté. voyez *Zeelande*.

SEEZ. *Sagium*, *Sajorum Urbs*, anciennement *Seſſui*, *Vagoritum Seſſuorum*. Petite ville Epiſcopale, ſuffragante de Rouën. Elle eſt dans la Normandie, en France, à la ſource de l'Orne, & à cinq lieuës d'Alençon, vers le nort oriental.

SEFFAY. *Seffaia*, *Savus*. Riviere du Royaume d'Alger, en Barbarie. Elle ſe décharge dans la mer Mediterranée, prés de la ville d'Alger, vers le couchant.

SEFSIS. voyez *Teſſis*.

SEGEBERG. *Segeberga*, autrefois *Ælberga*. Petite ville du Duché de Holſtein, en Baſſe Saxe. Elle eſt dans la Wagrie, ſur la Trawe, à cinq ou ſix lieuës de Lubeck, vers le couchant. Segeberg, capitale d'un Bailliage fort étendu, eſt défenduë par un château, ſitué ſur un rocher eſcarpé. Quelques Geographes prennent cette ville pour celle, qu'on nommoit anciennement *Lirimiris*.

SEGED, ou SEGEDIN. *Segedinum*, *Segedunum*. Ville forte de la Haute Hongrie. Elle eſt dans le Comté de Bodrog, ſur la Teiſſe, vis à vis de l'embouchure du Maros. Elle a été priſe par les Allemands l'an 1686. & on croit qu'elle eſt l'ancienne *Singidava*, ville de la Dace.

SEGELMESSE. *Segellomeſſa*, *Segelomeſſa*. Ville du Biledulgerid, en Afrique. Elle eſt ſituée ſur la riviere de Ziz, dans le Segelmeſſe, dont elle eſt la principale.

SEGELMESSE. *Segellomeſſa*, *Segelomeſſa*. C'eſt une grande Region du Biledulgerid, en Afrique. Elle eſt entre la Barbarie, & le Zaara, ayant au levant le Tegorarin, & au couchant le Tafilet. Ce Païs eſt baigné par les rivieres de Farcala, de Ghir, de Ziz, & de Togda, qui engraiſſent la terre par leurs débordements, comme le Nil. Il eſt abondant en dattes; il y a auſſi des grains, & d'autres fruits, & des mines de fer, de plomb, & d'antimoine. Cette Region renferme le Segelmeſſe Propre, le Farcala, le Togda, le Queneg, le Benibeſſera, le Guachda, le Benigomia, & divers autres Païs, qui ſe gouvernent eux mêmes en forme de Communautés, ou qui ſont ſujets aux Arabes.

SEGESD. *Segeſtica*, *Segeſte*. C'étoit anciennement une ville de la Baſſe Pannonie. Ses ruines en conſervent le nom, & on les voit dans l'Eſclavonie, ſur la Save, vers l'embouchure du Kulp, & la petite ville de Siſeg.

SEGESWAR. *Segeſvaria*, *Segeſus*, *Sciburgium*. Ville de la Tranſylvanie, ſituée ſur le Kockel, à quinze lieuës d'Hermanſtat, vers le nort. Quelques-uns la prennent pour l'ancienne *Sandava*, ville de la Dace, que d'autres mettent à Soczowa, en Moldavie.

SEGEWOLDT, *Segevoldia*. Petite ville de la Lettonie, en Livonie. Elle eſt ſur la Teydera, à onze lieuës de Riga, vers l'orient ſeptentrional.

SEGNA ou SENG. *Senia*. Ville de la Croatie. Elle eſt dans la Morlaquie, où elle a un bon port, vis à vis de l'iſle d'Arbe. Segna eſt du Royaume de Hongrie. Elle a un Evêché, ſuffragant de Spalato, & elle eſt fortifiée, & défenduë par une bonne citadelle, ſituée ſur un rocher eſcarpé. Ses habitans, qui portent le nom d'*Uſcoques*, ſont les plus grands pirates du golfe de Veniſe.

SEGNI. *Signia*. Ville de l'Etat de l'Egliſe. Elle eſt ſur la montagne, qui porte ſon nom, dans la Campagne de Rome, à onze lieuës de ſa capitale, vers l'orient meridional. Segni a un Evêché, titre de Duché, & paſſe pour l'inventrice des orgues.

SEGNI, montagne. *Signia Mons*, anciennement *Lepinus Mons*. Montagne de la Campagne de Rome. Elle la traverſe toute d'orient en occident, & la diviſe en deux parties, dont la ſeptentrionale porte le nom de Campagna, & la meridionale celuy de Marina.

SEGOR. voyez *Seor*.

SEGORBE. *Segorbia*. Petite ville Epiſcopale d'Eſpagne. Elle eſt ſur le Murviedro, dans le Royaume de Valence, à huit lieuës de la ville de ce nom, dont ſon Evêché eſt ſuffragant. On croit communement qu'elle eſt l'ancienne *Segobriga*, ville des Celtiberiens, quoy que quelques-uns mettent cette ancienne ville à *Cabezza del Griego*, & d'autres à *Iniefta*, bourgs ſitués dans la Caſtille Vieille, entre les rivieres de Xucar, & de Cabriel.

SEGOVIA LA MENOR. *Segovia*. C'étoit anciennement une ville de l'Eſpagne Betique; c'eſt maintenant un trés petit lieu, où l'on voit quelques reſtes d'antiquité. Il eſt dans l'Andalouſie, au levant de Seville, & à une lieuë de Carmone.

SEGOVIA LA NOVA. voyez *Cajagon*.

SEGOVIE. *Segovia*. Ville d'Eſpagne, ſituée ſur une colline, au confluant de trois petits ruiſſeaux, dont l'Ereſme eſt le principal. Segovie eſt une ville aſſez grande, accompagnée de grands fauxbourgs, & celebre par les beaux draps, qu'on y fabrique. On y voit deux ſingularités: un aque-

duc construit par l'Empereur Trajan, qui a deux rangs d'arcades l'un sur l'autre, & qui porte de l'eau à Segovie d'une colline, qui luy est opposée, & un Hôtel de Monoyes, qui est l'ancien Palais des Rois de Castille. On se sert dans cet Hôtel d'une machine d'eau pour marquer la monoye, & chaque particulier a le droit d'y faire faire la monoye qu'il veut, en payant quelque petit droit, destiné à l'entretien de l'édifice.

SEGRE. *Sicoris.* C'est une grande riviere de la Catalogne. Elle a sa source dans les Alpes, baigne Puicerda, Urgel, Balaguer, Lerida, & Mequinença, où elle se décharge dans l'Ebre, aprés avoir reçû plusieurs rivieres, dont les principales sont la Cinca, la Noguera Ribargorçana, & la Noguera Pallereſa.

SEGURA. *Secura.* Bourg du Guipuscoa, en Espagne. Il est au pied du mont S. Adrien, sur l'Orio, à quatre lieuës au dessus de Tolosa.

SEGURA. *Secura, Tader.* Petite ville de l'Andalousie, en Espagne. Elle est dans les montagnes de Segura, sur la riviere de même nom, environ à huit lieuës de Gueſcar, vers le nort.

SEGURA. *Secura, Tader, Staderus.* Riviere d'Espagne. Elle prend sa source dans les montagnes de Segura, en Andalousie, traverse la Murcie, & une petite partie du Royaume de Valence, & se décharge dans la mer à Guardamar, aprés avoir baigné Segura, Murcie, & Origuela.

SEGURA, SIERRA SEGURA, ou CACORLA. *Secura Montes*, anciennement *Argentarius*, ou *Argenteus Mons*, *Tugienſis Saltus.* Montagnes d'Espagne. Elles sont sur les confins de l'Andalousie, de la Castille Nouvelle, de la Murcie, & de la Grenade. Elles sont une partie de celles qu'on appelloit anciennement *Oroſpeda*, & prennent aujourdhuy leur nom, ou de la ville de Caçorla, ou de celle de Segura; le Guadalquivir, & la Segura y ont leurs sources.

SEGURA DE LA FRONTERA. *Securitas Confinium.* Petite ville du Mexique. Elle est dans la Province de los Angeles au midi de la ville de ce nom. Ferdinand Cortez, Conquerant du Mexique, la fit bâtir pour la seureté de ceux, qui feroient le voyage de la Vera Crux à Mexique, & pour tenir en bride les Americains, qu'il n'avoit pas encore subjugués.

SEGURO. voyez *Porto Seguro.*

SEICHES DE BARBARIE. voyez *Barbarie, Basſes.*

SEID, SCIVEB, ou SUETHA. *Suitha, Capitolias, Capitolia.* Ancienne petite ville Episcopale, suffragante de Jerusalem. Elle est dans la Judée, sur le bord oriental du Jourdain, à quatre lieuës au dessus de la mer de Galilée. On fait voir prés de ce lieu le tombeau de Job; mais il n'y a guere d'apparence, que ce Patriarche ait vêcu dans ces Contrées.

SEIGNELAY. *Seilliniacum, Seigneliacum.* Bourg avec titre de Marquisat. Il est dans le Duché de Bourgogne, en France, sur le Senin, entre Auxerre & Joigni, à trois lieuës de chacun de ces lieux.

SEIHUN. voyez *Cheſel.*

SEILLE. *Salia, Sala.* Riviere de la Lorraine. Elle a sa source dans le lac de Lindre, baigne Dieuze, Marsal, Moyenwic, Wic, Nomeny, & se décharge dans la Meuze à Metz.

SEILLANS. *Sollinienſium Urbs, Salina Sutrionum.* C'étoit anciennement une ville de la Gaule Narbonoise; maintenant c'est un bourg de France, situé dans la Provence, à cinq lieuës de Frejuls, du côté du nort.

SEINE. voyez *Seyne.*

SEINSHEIM. *Seinshemium.* Bourg de la Franconie. Il est chef de la Baronie de Seinsheim, située entre le Comté de Schwartzemberg, & le Marquisat d'Ohnspach. Le Bailliage d'Erlach, enclavé dans l'Evêché de Wurtzburg, dépend de cette Baronie, qui appartient à la Maison de Schwartzenberg.

SEIR. *Seir.* Montagnes de l'Arabie Petrée. Elles bornoient anciennement la Judée du côté du midi, & la separoient de l'Idumée. Elles portent aujourdhuy le nom de *Sardenay.*

SEISSEL. *Seſſelium, Siſſum.* Petite ville de France. Elle est dans le Bugey, sur le Rhône, à six lieuës d'Annecy, vers le couchant septentrional. Le Rhône commence en cette ville à porter bâteau.

SEL, Isle du Sel. voyez *Sal.*

SELAMBINA. voyez *Agriomela.*

SELANDE. voyez *Seelande.*

SELCHA. *Selcha, Salecha, Salchata.* C'étoit anciennement une ville du Royaume de Basan, & ensuite de la Demi Tribu de Manassé, au levant du Jourdain. Elle étoit au pied du mont Hermon, à quatorze lieuës de la ville de Dan, ou Cesarée de Philippe, vers l'orient.

SELEUCIE. *Seleucia Aſpera.* C'étoit anciennement une ville Archiépiscopale de la Cilicie. Elle est maintenant dans la Caramanie, en Natolie, à quatre lieuës de la côte, & à vingt-trois de Tarse, vers le couchant. On l'appelle maintenant *Seleſcha*, ou *Seleuca.*

SELEUCIE. *Seleucia Ferrea.* C'étoit anciennement une ville de l'Isaurie. Elle étoit Episcopale, & suffragante d'Antioche de Pisidie. Elle est maintenant dans la Caramanie, en Natolie, à trente-trois lieuës de Perge, vers le nort occidental.

dental. L'Empereur Trajan mourut dans cette ville, qui porte maintenant le nom de *Caraxaſar.*

SELEUCIE. *Seleucia Pieria.* C'étoit anciennement une ville Epiſcopale de la Syrie, ſuffragante d'Antioche. On l'apelle maintenant *Seleuche Jelber.* Elle eſt ſur la côte, à une lieuë de l'embouchure du Farfar, & à trois d'Antioche, vers le nort.

SELEUCIE. *Seleucia ad Belum, Seleucobelus.* C'étoit anciennement une ville Epiſcopale de la Syrie, ſuffragante d'Apamée. Elle n'eſt aujourdhuy qu'un village, appellé *Divertigi*, & ſitué à dix lieuës d'Antioche, vers le levant.

SELEUCIE EN MESOPOTAMIE. voyez *Bagdad.*

SELIDONI. voyez *Chelidonie.*

SELINCOURT. *Selincurtis.* Village avec Abbaye. Il eſt dans l'Amienois, en Picardie, à neuf lieuës d'Amiens, vers le couchant.

SELINGA, SELENGINSKOY. *Selinga, Selenga.* Ville des Moſcovites, ſituée dans la Grande Tartarie, à l'embouchure de la riviere de Selenga, dans le lac de Baykal, qui eſt une des ſources de Jeniſeia. Le P. Avril dit qu'elle eſt ſur le chemin de Tobols à Peking, & M. Witſen dans ſa grande Carte la met environ au milieu du chemin de ces deux villes.

SELINGSTAT, SELIGENSTAT. *Selingoſtadium, Soligenſtadium.* Petite ville autrefois Imperiale, maintenant dépendante de l'Archévêché de Treves, & ſituée ſur le Mein, un peu au deſſus d'Aſchafenbourg.

SELIVRE'E, SELIBRIA. *Selybria, Selymbria.* Ville de la Turquie, en Europe, ſituée dans la Romanie, ſur la mer de Marmora, à dix-ſept lieuës de Conſtantinople, vers le couchant. Selivrée eſt une aſſez grande ville, diviſée en haute & baſſe. Elle étoit anciennement Epiſcopale, & elle eſt maintenant Archiépiſcopale.

SELKIRK. *Selkirka, Selaricum.* Petite ville de l'Ecoſſe Meridionale. Elle eſt dans la Tuwedale, ſur la riviere d'Ettrict, à dix lieuës d'Edimbourg, vers le ſud. Selkirk a entrée dans le Parlement d'Ecoſſe.

SELLA. *Salia.* Petite riviere d'Eſpagne. Elle coule dans l'Aſturie de Santillana, & ſe décharge dans l'Ocean, au bourg nommé Riba de Sella.

SELLE. *Savus.* Petite riviere, qui prend ſa ſource dans la Picardie, baigne Chaſteau Cambreſis, & ſe décharge dans l'Eſcaut, entre Bouchain, & Valenciennes.

SELLE, ou SELYE. *Sella, Selya.* Petit bourg de la Baſſe Hongrie, ſitué ſur la Drave, au midi de la ville de Sighet. On le prend pour l'ancienne *Aqua Baliſſa*, petite ville de la Baſſe Pannonie.

SELLIA, Comté. *Selleuſis*, ou *Sagorienſis Comitatus.* C'eſt une Contrée du Royaume de Hongrie. Elle eſt dans l'Eſclavonie, entre la Save & la Croatie. Ses lieux principaux ſont Seillia, qui luy donne le nom, Novigrad & Siſſeg.

SELLIE. voyez *Zalewar.*

SELO, SILARO. *Silarus, Siler.* Riviere de la Principauté Citerieure, Province du Royaume de Naples. Elle a ſa ſource au mont Apennin, & ſe décharge dans le golfe de Salerne, à ſix lieuës de la ville de ce nom, vers le levant.

SELOMBRIA. voyez *Selivrée.*

SELSEY. *Selſeia Inſula*, anciennement *Vitulorum Marinorum Inſula.* C'eſt une petite Preſqu'iſle du Comté de Suſſex, en Angleterre. Elle eſt au midi de la ville de Chicheſtre. On y voit les ruïnes d'une petite ville, qui étoit Epiſcopale, & dont l'Evêché a été transferé à Chicheſtre.

SELTZ. *Saletio, Salſa Rhenana, Saleſia Eliſatium.* Bourg avec une Abbaye. Il eſt du Palatinat du Rhin, enclavé dans l'Alſace, & ſitué à l'embouchure du Seltzbach dans le Rhin, entre Strasbourg & Philipsbourg, à neuf ou dix lieuës de chacune.

SELVA. *Selba.* C'eſt une petite iſle du Golfe de Veniſe. Elle eſt au midi de la Morlaquie, entre l'iſle d'Oſero, & celle de Pago.

SEMENDRIA, SENDEROW, SMIDEROW, SPLENDEROBI. *Semendria, Samandria, Smiderovia, Splenderobis, Senderobis.* Ville de la Turquie, en Europe. Elle eſt dans la Servie, ſur le Danube, à dix lieuës au deſſous de Belgrade. On prend Semendria pour l'ancienne *Singidunum*, ville de la Mœſie Superieure. Elle a été Epiſcopale, capitale de la Servie, & le Siége de ſes Deſpotes. Elle eſt aujourdhuy capitale d'un Sangiacat, & défenduë par une bonne citadelle. Les Allemands la prirent l'an 1688. & ils la perdirent de nouveau l'an 1690.

SEMIGALLE, SEMIGALLIE. *Semigallia.* C'eſt la partie orientale du Duché de Curlande. La riviere de Maſza ou Muſza la ſepare preſque entierement de la Curlande Propre; la Livonie, la Lithuanie, & la Samogitie la bornent ailleurs. Ses lieux principaux ſont Mittaw capitale, Bauſke, Dobelen, & Egypten.

SEMINARA. *Seminaria.* Bourg du Royaume de Naples. Il eſt dans la Calabre Ulterieure, à une lieuë du golfe de Gioia, & à trois lieuës de la ville de ce nom, vers le midi. Les François y défirent les Eſpagnols l'an 1503.

SEMIRAMI. *Semiramidis Mons, Zagri Pyla.* C'eſt un paſſage des montagnes de l'Adirbeitzan.

Il conduit de cette Province à celle d'Arzerum, & ainſi des Etats de Perſe à ceux du Turc, & anciennement de la Medie à l'Aſſyrie. Il y a dans ce paſſage un chemin de cinq lieuës, taillé dans le roc par les ordres de la Reine Semiramis, comme on croit.

SEMLYM. *Semlinum.* Bourg de l'Eſclavonie, en Hongrie. Il eſt ſur le Danube, un peu au deſſus du confluant de la Save, & de la ville de Belgrade.

SEMLYM. voyez *Zemlym.*

SEMOY. *Semoia, Seſmarus.* Riviere des Païs-Bas. Elle a ſa ſource dans le Luxembourg, prés de la ville de ce nom, baigne Chini, Bouillon, Orchimont, & ſe décharge dans la Meuſe, à deux lieuës au deſſous de Charleville.

SEMPACH. *Sempachum.* Petite ville de la Suiſſe. Elle eſt capitale d'un Bailliage du Canton de Lucerne, & ſituée au ſeptentrion occidental de la ville de ce nom, ſur le lac de Sempach.

SEMPRONE, monte. voyez *Sampione.*

SEMEUR EN AUXOIS. *Semurium, Senemurium.* Ville de France. Elle eſt dans le Duché de Bourgogne, ſur l'Armançon, à douze lieuës d'Autun, du côté du nort.

SEMEUR EN BRIENOIS. *Semurium.* Petite ville du Duché de Bourgogne, en France. Elle eſt aux confins du Beaujolois, à une lieuë de la Loyre, & à quatorze d'Autun, vers le midi.

SEND. *Sindia.* Province de la Perſe, en Aſie. Elle eſt le long de l'Ocean, entre le Makeran, le Sigiſtan, & les Etats du Mogol. Ce Païs réſpond preſque entierement à l'ancienne *Gedroſie.*

SENDOMIRE, voyez *Sandomir.*

SENDREW. voyez *Semendria.*

SENEFFE. *Seneſium.* Village du Brabant. Il eſt à deux petites lieuës de Nivelle, vers le midi. Ce lieu a été rendu celebre par la bataille du 11. Aouſt 1674. où les François commandés par le Prince de Condé, & les Hollandois par le Prince d'Orange, ſe bâtirent vigoureuſement tour à tour, & s'attribuerent également l'honneur de la Journée.

SENEGA. *Senega.* C'eſt la branche la plus ſeptentrionale du Niger, Fleuve de la Nigritie. On le prend pour le *Dara, Daracus*, ou pour l'*Aſana*, rivieres que les Anciens mettoient en Lybie. Quelques-uns même le prennent pour l'ancien *Stachir*, que d'autres mettent à *Rio Grande*, qui eſt la branche la plus meridionale du Niger.

SENES, SENE'Z. *Sanitium, Urbs Sanicienſis.* Ville Epiſcopale, ſuffragante d'Ambrun. Elle eſt dans la Viguerie de Caſtellane, en Provence, à quatre lieuës de Digne, vers le midi. Senes eſt une fort petite ville, & fort mal peuplée.

SENG. voyez *Segna.*

SENGAMI. *Sengamum.* Ville capitale d'un Royaume, ou plûtôt d'une Province de même nom. Elle eſt dans le Quanto, Region de l'Iſle de Niphon, dans le Japon.

SENIGAGLIA. voyez *Sinigaglia.*

SENLIS. *Silvanectum, Auguſtomagus, Silvanectum.* Ville de l'Iſle de France. Elle eſt environ à huit lieuës de Paris, vers le nort, ſur la petite riviere nommée Nonnete. Senlis a un Prefidial, & un Evêché ſuffragant de Rheims. On voit à ſes environs pluſieurs belles maiſons de Plaiſance, Verneuil, Chantilli, Dreux, Anet, &c.

SENLIS, le Comté, ou le Bailliage de Senlis, *Silvanectenſis Comitatus.* Petit Païs de l'Iſle de France. Il eſt entre la France particuliere, le Valois, & les rivieres d'Ayſne, & d'Oyſe. Senlis capitale, & Compiegne en ſont les lieux principaux.

SENNE. *Senna.* Riviere des Païs-Pas. Elle a ſa ſource prés de Soignies, dans le Haynaut, où elle baigne Hall, & entrant dans le Brabant, elle paſſe à Bruxelles, & ſe va décharger dans le Demer, un peu au deſſous de Malines.

SENNO. voyez *Sino.*

SENONOIS. *Senonenſis Ager.* C'eſt une petite Contrée de la Champagne. Elle eſt autour de la ville de Sens, & elle a conſervé le nom des *Senonois*, ſes anciens habitans. Les anciens Senonois occupoient une plus grande étenduë de Païs, que le Senonois d'aujourdhuy. Une partie de ces anciens peuples paſſa en Italie, ſe plaça le long de la côte du golfe de Veniſe, depuis le Chiento, juſqu'au Fiumeſino, où eſt maintenant la Romagne, & une partie du Duché d'Urbin, & fonda diverſes villes, dont on prétend que Siene, & Sinigaglia portent encore leur nom. Ce ſont ces Gaulois, dont une partie conduite par Brennus prit, & pilla la ville de Rome, & s'alla établir dans la Contrée de l'Aſie Mineure, à laquelle elle fit porter le nom de Galatie.

SENS. *Senones, Senona, Agendicum, Agedincum.* Ville de France, capitale du Senonois, en Champagne, & ſituée au confluant de la Venne, & de l'Yonne, à quinze lieuës de Troyes, vers le couchant. Sens eſt une des plus anciennes villes de France. Elle eſt grande, & belle; les Egliſes & les Monaſteres y ſont en grand nombre, & magnifiques; il y a un Archévêché, un Prefidial, un Bailliage, & une Election.

SENTINA. *Sentinum.* C'étoit anciennement une petite ville de l'Ombric. Elle fut ruinée par les Lombards, & n'eſt plus qu'un village de l'Etat de l'Egliſe, ſitué dans le Duché d'Urbin, ſur

sur le Sentino, à cinq lieuës au dessous de Gubio.

SENTINO. *Sentinus.* Petite riviere de l'Etat de l'Egliſe. Elle naît dans le Duché d'Urbin, prés de Gubio, paſſe à Sentina, & ſe va décharger dans le Fiumeſino, au deſſous de Fabriano.

SEOR, SEGOR. voyez *Tſohar.*

SEPAN, SAYPAN, ZARPANA. *Sepania, Saypania, Zarpana.* C'eſt une iſle de l'Ocean Oriental. Elle eſt du nombre de celles des Larrons. Les Eſpagnols luy ont donné le nom d'*Iſle de S. Joſeph*; mais n'y ont pourtant ni colonie, ni authorité. Il y a un bon port, & elle eſt aſſez bien peuplée.

SEPHET, SEFET. *Sephet.* C'étoit anciennement une ville de la Judée, ſituée dans la Tribu de Nephtali. Ce n'eſt maintenant qu'un village, ſitué à l'orient d'Acre, ou Ptolemais.

SEPHORIS. *Sephoris, Diocæſarea.* C'étoit anciennement une ville de la Paleſtine. Elle étoit dans la Galilée, entre Nazareth & Cana. Cette ville étoit trés forte par ſa ſituation ſur une montagne; on l'appella quelquefois *Dioceſarée*, maintenant elle porte le nom de *Sephouri*, & elle n'eſt qu'un chetif village.

SEPINO. voyez *Supino.*

SEPT FRERES, iſles. voyez *Irmanos.*

SEPT ISLES, LES SEPT ISLES. *Septem Inſulæ*, anciennement *Siada* & *Byadeta.* Ce ſont ſept petites iſles de France. Elles ſont à deux lieuës de la côte ſeptentrionale de la Bretagne, & à cinq de la ville de Treguier.

SEPTA. voyez *Ceuta.*

SEPULVEDA. *Sepulveda, Segerſialacta, Segobriga.* C'étoit anciennement une ville des Arevaques dans l'Eſpagne Tarraconoiſe; maintenant c'eſt un petit bourg de la Caſtille Vieille, ſitué au confluant des petites rivieres de Duraton, & de Caſtille, à neuf ou dix lieuës de Segovie, vers le couchant.

SEQUINO. *Sequinus Fluvius*, anciennement *Arymagdus, Orymagdus.* Petite riviere de la Caramanie, en Natolie. Elle vient du mont Taur, ſe décharge dans la mer Mediterranée, un peu à l'orient de Scalemure.

SERAIO, ou SERAIL. voyez *Saraio.*

SERACENA. voyez *Saracina.*

SERCHIO. *Sercius, Serculus*, anciennement *Æſaris, Auſer, Auſer.* Riviere de l'Italie. Elle prend ſa ſource aux montagnes de l'Apennin, dans l'Etat de Modene, traverſe la vallée de Carfignana, & l'Etat de Lucques, & ſe décharge dans la mer Toſcane, à deux lieuës de l'embouchure de l'Arno, aprés avoir reçû l'Oſaro, & baigné Caſtel Nuovo de Carfignana, Barga, & Lucques.

SEREGIPPE DEL RE. *Seregippe.* Petite ville maritime du Breſil. Elle eſt capitale de la Capitanie de Seregippe, qui eſt entre celles de Pernambuco, & de Bahia.

SERENA, ou COQUIMBO. *Serena, Coquimba.* Ville du Chili, en l'Amerique Meridionale. Elle eſt à l'embouchure du Coquimbo, dans la mer du Sud; & elle eſt capitale d'une Province qui porte ſon nom, où l'on Porto Copiapo, Porto Guaſco, & les Vulcans de Copiapo, & de Coquimbo.

SERENA, le Quartier de la Serena. *Serena Tractus.* C'eſt une des trois parties generales du Chili. Elle eſt la plus ſeptentrionale, & elle comprend les Provinces de Serena, de Quillata, & de S. Jago, qui portent les noms de leurs capitales.

SERENEGAR. *Serenegara.* Ville du Mogoliſtan, en Aſie. Elle eſt ſur le Gange, dans le Royaume de Siba, vis à vis de celuy de Pitan. On prend communement Serenegar pour la *Canagora* de Ptolemée, laquelle pourtant quelques-uns mettent à *Canago* ou *Canagigu*, lieu de la même Contrée.

SERETH. *Serethus Fluvius*, anciennement *Tiaranthus.* Riviere de la Turquie, en Europe. Elle naît dans la Tranſilvanie, & paſſant en Moldavie, elle baigne Soczowa, & Targorod, d'ou elle entre en Valaquie, & ayant reçû le Miſſovo, & le Bardalach; elle ſe décharge dans le Danube, un peu au deſſus d'Axiopoli.

SERFINA, voyez *Serphino.*

SERGNA. voyez *Iſernia.*

SERIO. *Serius.* Riviere de l'Etat de Veniſe. Elle naît aux confins de la Valteline, & coulant vers le midi, elle paſſe prés de Bergame, baigne Creme, & ſe décharge dans l'Addua.

SERMIONE. *Sermio.* Petite ville ou bourg de l'Etat de Veniſe, en Italie. Ce lieu eſt dans le Novarois, ſur une petite preſqu'iſle qui s'avance dans le lac de Garde, vers le milieu de la côte meridionale.

SERIQUE ou SERES. *Serica Regio, Seres Populi.* C'étoit anciennement un grand Païs de l'Aſie. Il étoit au nort de la Chine, entre la Scithie, qui le bornoit au couchant, & l'Ocean Oriental, qui le baignoit au levant. Il étoit renommé pour les étoffes de ſoye, qu'on y fabriquoit. On met communement ce Païs dans les Royaumes de Tangut & de Niuche, parties de la Grande Tartarie, & on croit qu'*Iſſedon Serica* qui en étoit la capitale, peut être la *Suchur* d'aujourdhuy.

SERMIDO. *Serminus Vicus.* Ancien bourg de la Lombardie. Il eſt dans le Mantouan, ſur le

Pô, entre Mantouë & Ferrare, à sept lieuës de la premiere, & à quatre de la derniere.

SERMONETA. *Sermoneta, Serminata.* Petite ville, avec titre de Duché. Elle est dans la Campagne de Rome, à quatre lieuës de Segni, vers le midi. Sermoneta est fortifiée, & elle a été bâtie sur les ruïnes de l'ancienne *Sulmo*, petite ville des Volsques.

SERPA. *Serpa.* Bourg de l'Alentejo, en Portugal. Il est sur une montagne, prés de la Guadiane, à cinq lieuës de Beja, vers le levant. Serpa est défenduë par un bon château, & ses environs sont fort deserts.

SERPENTS, l'Isle des Serpents. *Insula Serpentum*, anciennement *Peuce.* C'est une petite isle de la mer Noire. Elle est à l'embouchure du Danube, & quelques-uns luy donnent les noms de *Pizina*, ou de *Barillana*.

SERPENTARA. *Serpentara*, anciennement *Ficaria.* Petite isle dépendante de celle de Sardaigne. Elle est à une lieuë du Cap Ferrato, & à six de la ville de Cagliari, vers le levant.

SERPHINO, SERFINA, ZERFANTO, *Seriphus, Seryphus.* C'est une des isles Ciclades. Elle est dans l'Archipel, entre l'isle de Pario, & le golfe d'Engia. Serphino a dix lieuës de circuit. Son terroir est si pierreux, que les Poëtes ont feint, que Persée en changea les habitans en pierres, en leur faisant voir la tête de Meduse. Elle ne laisse pas d'être assez bien cultivée. Elle a sur la côte meridionale une petite ville, qui porte son nom, où l'on trouve un assez bon port.

SERRANE, *Serrana Insula.* C'est une isle de la mer du Nort, située entre la Jamaique, & la côte de Nicaragua. Elle n'a que deux lieuës de circuit, & elle n'est connuë que par deux naufrages. Le premier est celuy de Serrano, Gentilhomme Espagnol, qui s'y étant sauvé à la nage, n'y trouva ni fruits, ni herbes, ni eau, & y vécut seul pendant trois ans, n'ayant pour toute nourriture, que la chair des écrevisses & des tortuës, & pour breuvage que l'eau de la pluye. Au bout de trois ans un autre homme s'y sauva encore d'un naufrage, & y vécut encore quatre ans avec Serrano, & au bout de ce terme un vaisseau Espagnol les en retira; le compagnon de Serrano mourut dans le voyage, Serrano survécut. Il avoit le corps tout velu, la barbe & les cheveux luy descendoient jusqu'à la ceinture, & il fut présenté en cet état à l'Empereur Charles Quint, qui luy donna quatre-mille-huit-cents ducats à ndre au Perou, dont il ne jouït pas, étant mort en faisant le voyage.

SERRANHILAS. *Serranilla.* C'est un amas de petites isles, ou plûtôt d'écueils. Elles sont au nort de l'isle Serrane, entre la Jamaique, & la côte de Honduras.

SERRA LIONA. voyez *Liona.*

SERRAVALLE. *Serravallis, Sarravallis.* Bourg de l'Etat de Genes, en Italie. Il est aux confins du Milanois, à trois lieuës de Tortone, vers le midi. Il y a aussi un bourg de ce nom dans le Trevisan, environ à une lieuë de Ceneda, vers le levant.

SERRES. *Serra.* Ville de la Turquie, en Europe. Elle est dans la Macedoine, entre Salonichi, Amphipoli, & Philippi. Cette ville est mediocrement grande, & elle est le siége d'un Archevêché. On la prend pour l'ancienne *Apollonia Mygdonia.*

SERRES. *Serra.* C'est un gros bourg du Dauphiné, situé sur la riviere de Buech, à six lieuës au dessus de Sisteron, vers le nort. On voit au sommet de la montagne, au pied de laquelle ce bourg est bâti, les ruines d'un château, qui étoit une des places de seureté, qui avoient été données aux Protestants de France.

SERSELLY. *Serfela*, anciennement *Rusubricari*, & *Rusicibar.* Petite ville avec un port, & une bonne citadelle. Elle est dans le Tenez, Province du Royaume d'Alger, à neuf lieuës de la ville de ce nom, du côté du couchant.

SERVAN, SCIRWAN, SCHIRWAN *Servania.* Province de la Perse. La plûpart des cartes modernes, la bornent au levant par la mer Caspie; au nort par la Georgie; au couchant par l'Erivan; & au midi par l'Araxe, qui la separe de l'Adirbeitzan: mais Baudrand dans son Dictionnaire y comprend cette derniere Province, puis qu'il y renferme les villes de Tauris, & d'Ardebil; les autres sont Servan, Scammachie, Derbent, Bakoera, & Baccu. Il y a prés de celle-cy une fontaine d'huile noire, dont on brûle dans toute la Perse. Au reste, le Servan répond, à peu prés, à la partie septentrionale de la Medie, nommée anciennement *Media Atropatia*, ou *Atropatena.*

SERVIE. *Servia.* Province de la Turquie, en Europe. Elle est bornée au levant par la Bulgarie; au nort par le Danube, & la Save, qui la separent de la Hongrie. Elle a au couchant la Bosnie; & au midi l'Albanie, & la Macedoine. On luy donne quelquefois le nom de Rascie, apparemment à cause de la riviere de Rasca, qui y coule, & on la divise en quatre Sangiacats ou Gouvernements particuliers, qui prennent leurs noms des villes de Belgrade, de Semendria, de Scopia, & de Crattovo, qui en sont les capitales; outre lesquelles on y trouve encore Nissa, Gistandil, Procupie, Novibazar, & quelques autres.

Au

Au reſte la Servie a été autrefois un Royaume particulier, & alors elle avoit incomparablement d'avantage d'étenduë, que nous ne venons de luy en donne. Elle étoit diviſée en *Servie Mediterranée & Servie Maritime*; la premiere comprenoit, outre la Servie particuliere, toute la Boſnie, & l'autre s'étendoit depuis la Boſnie juſqu'au golfe de Veniſe, entre la riviere de Cettina, & l'Albanie; & ainſi elle comprenoit la partie de la Dalmatie qu'on appelle aujourdhuy l'Herzegowine, ou le Duché de S. Saba. Scopia étoit la capitale de ce Royaume, qui eſt aujourdhuy preſque tout entier ſous la domination du Turc.

SESANNE. *Seſanna, Sezania.* Petite ville de France. Elle eſt dans la Brie Champenoiſe, à treize lieuës de Troyes, vers le nort.

SESANNE. voyez *Sezane.*

SESARGA. *Seſarga.* C'eſt une petite iſle de la mer Pacifique. Elle eſt de celles qu'on appelle les iſles de Salomon, & il n'y a rien de remarquable que le *Vulcan de Seſarga*, qui eſt une de ces montagnes, qui vomiſſent des flammes.

SESCAN, SESCHAN, ou SUKA MORZI. *Seſcania Palus*, anciennement *Buges, Byces, Bisc.* C'eſt un grand lac de la Petite Tartarie, en Europe. Il ſepare la Tartarie de Nogais de la Crimée, ſe déchargeant dans la mer de Zabache par un canal, qui eſt fort court, & n'étant ſeparé du golfe de Nigropoli, que par un iſthme de demi lieuë, ſur lequel eſt bâtie la ville de Perecop.

SESIA. *Seſſites, Sicida.* Riviere de la Lombardie. Elle a ſa ſource dans les Alpes, aux confins du Valais, & du Duché d'Aouſte, traverſe la Vallée de Seſia, & enſuite elle coule ſur les confins du Piémont & du Milanois, & ſe décharge dans le Pô, entre Caſal & Valence, aprés avoir baigné Verceil, Romagnano, & Borgo de Seſſia.

SESIA. voyez *Borgo di Seſia.*

SESSA. *Sueſſa, Sueſſa Aurunca.* Petite ville de la Terre de Labour, Province du Royaume de Naples. Elle a titre de Duché, & d'Evêché, ſuffragant de Capouë, dont elle eſt éloignée de cinq lieuës du côté du couchant.

SESSULA. voyez *Caſtel di Seſſola.*

SESTO. *Sextum.* Village avec un château, & titre de Duché. Il eſt dans le Duché de Milan, ſur le bord ſeptentrional du Teſin, à l'endroit où il ſort du lac Majeur, & à deux lieuës d'Arona, vers le levant.

SESTO. *Seſtus, Seſtos.* C'étoit anciennement une ville de la Thrace. Elle étoit dans la Preſqu'iſle, ſur l'Helleſpont, vis à vis d'Abydos. On croit communement, qu'elle étoit au lieu, où eſt aujourdhuy le vieux château de Romanie, qu'on nomme auſſi *Seſto*; mais ſelon les conjectures du Chevalier Wheler, cette ancienne ville devoit être à une lieuë de l'endroit, où eſt le vieux château de Romanie, du côté du nort, vis à vis des ruïnes de l'ancienne Abydos. voyez *Aveo.*

SESTRE, le Grand SESTRE. *Seſtrum Magnum.* Bourg de la Guinée, en Afrique. Il eſt ſur la côte de Mallaguette, vers le Cap de Palmas. On nomme quelquefois ce lieu *Paris*, parce que l'an 1366. les François y avoient bâti un fort, & fondé une colonie, qu'ils ont depuis abandonnée. Au reſte, il y a ſur la même cote le *Petit Seſtre*, au couchant du Grand.

SESTRI DI LEVANTE. *Sextum.* Bourg de l'Etat de Genes. Il eſt ſur un petit cap, où il a un bon port, environ à onze lieuës de Genes, vers le couchant. On le prend communement pour la ville, nommée anciennement *Segeſta Tigulliorum*, ou *Tigulia.* Au reſte, il y a encore *Seſtri di Ponente*, qui eſt un gros village, ſitué environ à une lieuë de Genes, vers le couchant.

SETE, Cap de Sete. *Setius Mons, Sigium Promontorium.* Ce cap eſt ſur la côte du Languedoc, en France, au midi du lac de Maguellone, & de la petite ville de Frontignan. On a fait un beau port prés de ce cap; on l'appelle le *Port Louis*, & il eſt le commencement du fameux canal de Sete, ou du Languedoc, qui va ſe rendre dans la Garonne à Thoulouſe.

SETIA. *Setinum.* Petite ville de l'Etat de l'Egliſe. Elle eſt dans la Campagne de Rome, entre Sermonette, & Piperno. Elle étoit autrefois celebre par ſes bons vins: mais ſon terroir eſt maintenant fort negligé, & preſque inculte.

SETIA. *Setia, Cythæum.* Ville de l'iſle de Candie. Elle eſt capitale du Territoire, qui porte ſon nom, & qui eſt la Province la plus orientale de cette iſle. Setia eſt ſur le golfe de Setia, le long de la côte ſeptentrionale, à vingt-ſept lieues de Candie, vers le levant. C'eſt une petite ville, mais elle eſt forte, & a un bon port, & un Evêché, ſuffragant de Candie.

SETIA, Monte di Setia. *Setia Mons*, anciennement *Dicte*, ou *Dictæus Mons.* Montagne de l'iſle de Candie. Elle s'étend depuis Caſtel Pediada, juſqu'à la côte orientale, où elle forme les Caps de Salamon, & de Sidero. Cette montagne, où les Anciens ont crû que Jupiter avoit été nourri, porte auſſi le nom de *Laſſiti.*

SETINES. voyez *Athenes.*

SETON. *Setonum, Moridunum.* Ancien bourg ou village. Il eſt à l'embouchure de l'Ax, ſur la côte meridionale du Comté de Devon, en Angleterre, aux confins de celuy de Dorcheſter.

SETTENIL. *Arx Setinilia.* Forteresſe d'Eſpagne. Elle eſt dans la Grenade, aux confins

fins de l'Andalouſie, & au nort de la ville de Ronda.

SETTERA. voyez *Seſtre*.

SETUVAL, ou S. UBES. *Cetobrica*, *Cetobrix*. Ville de l'Eſtremadure du Portugal. Elle eſt ſur la côte, à l'embouchure du Zadaon, & à ſix ou ſept lieuës de Lisbonne, vers le midi. Setuval eſt une ville forte, défenduë par une bonne citadelle, & elle a un port fort frequenté. Les Anglois & les Hollandois tirent de cette ville une trés-grande quantité de ſel.

SEU D'URGEL. voyez *Urgel*.

SEVENNES. *Cemmenius Tractus*. Contrée de France. Elle eſt dans le Languedoc, ayant le Bas Languedoc au midi; le Rouergue au couchant; l'Auvergne, & le Forez au nort; & le Rhône la ſepare du Dauphiné, vers le levant. Cette Contrée renferme trois petits païs, le *Gevaudan*, le *Velay*, & le *Vivarois*, Mende, le Puy, & Viviers en ſont les villes principales.

SEVENNES, les Montagnes des Sevennes. *Cemennus Mons*, *Cemenni Montes*, *Gebenna Mons*, *Montes Gebenna*, *Cebenna*, ou *Gebennici*. Ces montagnes, qui ont donné le nom au païs des Sevennes, ont environ trente lieuës d[illegible] eſt au ſudoueſt, commençant vers les ſourc[illegible] la Loyre, & finiſſant aux confins du Rouergue, & du Haut Languedoc, vers la ville de Lodeve. Elles ſont bien peuplées, & bien cultivées.

SEVENSHALE. *Sevenshalum*, *Hunnum*. Ancien bourg des Ottadins, en la Grand' Bretagne. Il eſt dans le Duché de Northumberland, à ſix lieuës de New-Caſtle, vers le couchant.

SEVENWALD, ou SEVENWOLDEN, c'eſt à dire les *Sept Forêts*. *Septem Sylva*. Contrée des Provinces Unies. Elle eſt une des trois parties de la Friſe; & elle eſt ſituée entre le Weſtergow, l'Oſtergow, l'Overiſſel, & la Zuiderzée. A la reſerve de la petite ville de Sloten, on n'y trouve que des villages. Celuy de *Backeveen* fait conjecturer, que c'eſt en cette Contrée, qu'étoit la forêt, nommée anciennement *Baduhenna Lucus*.

SEVERIE. voyez *Seberia*, & *Novogrod Sewierski*.

SEVERINO. voyez *Severinum*.

SEVESTIA. *Auguſta*, *Sebaſte*. C'étoit anciennement une ville Epiſcopale de la Cilicie, ſuffragante de Tarſe. Elle eſt maintenant ſur la côte de la Caramanie, en Natolie, entre Scalemure, & Tarſe.

SEVILLE. *Hiſpalis*, *Hiſpal*, *Iſpalis*. Ville d'Eſpagne, capitale de l'Andalouſie, & ſituée ſur le Guadalquivir, à ſeize lieuës au deſſus de ſon embouchure, & à vingt-deux au deſſous de Cordouë. Seville eſt, aprés Madrid, la plus grande, & la plus conſiderable ville d'Eſpagne. Les Eſpagnols en font tant d'état, qu'ils diſent, que *qui n'a pas veu Seville, n'a rien veu de merveilleux*, & que *quand Dieu aime quelqu'un, il luy donne une maiſon à Seville*. Il y a dans cette ville un Archévêché, une Univerſité, un Parlement, un Tribunal d'Inquiſition, & un Bureau general, où l'on porte tout l'or & tout l'argent, qui vient des Indes pour l'Eſpagne, & où l'on reduit ces metaux en monoye. Il y a dans Seville quantité de Convents, & d'Egliſes; ſa Cathedrale paſſe pour la plus grande d'Eſpagne. Elle a un Clocher extremement haut, où il y a vingt-deux groſſes Cloches, & il eſt ſi large, & ſi commode, qu'on y monte à cheval, & même en litiere. On aſſure au reſte, que l'Archévêque de cette ville a cent mille écus de revenu, & ſon Chapitre ſix-vingts mille.

SEVILLE LA VIEILLE. *Hiſpalis Vetus*. Village de l'Andalouſie, ſitué ſur le Guadalquivir, environ à une lieuë de Seville. La ſituation de ce village, les maſures qu'on y voit, & le nom de *Talca*, que ſes campagnes portent, font juger qu'il eſt l'ancienne *Italica*, ville Epiſcopale, ſuffragante de Seville, & patrie des Empereurs Trajan, Adrien, & Theodoſe le Vieux, & du Poëte *Silius Italicus*.

SEVILLE, le Territoire de Seville. *Hiſpalenſis Ager*. Contrée de l'Andalouſie. Elle dépend de la ville de Seville, & elle eſt diviſée en quatre parties, qu'on nomme l'*Axarafe*, la *Sierra Conſtantina*, la *Campine*, ou la *Vanda Moriſca*, & la *Sierra d'Aroche*.

SEVILLE DE L'ORO. *Hiſpalis*. Petite ville de l'Amerique. Elle eſt ſur la côte ſeptentrionale de la Jamaique, où elle a un aſſez bon port. Les Eſpagnols l'ont fondée; & les Anglois la poſſedent, mais elle eſt preſque ruïnée.

SEURE. voyez *Bellegarde*.

SEURE NANTOISE. *Separa Nannetenſis*. Riviere de France. Elle a ſa ſource dans le Poitou, où elle baigne Mortagne; enſuite entrant dans la Bretagne, elle ſe décharge dans la Loyre, vis à vis de la ville de Nantes.

SEURE NIORTOISE. *Separa Niortenſis*. Petite riviere du Poitou. Elle baigne Niort, paſſe fort pres de Maillezais, & ſe décharge dans la mer de Gaſcogne, entre la Rochelle & Luçon.

SEWER. *Suirius*. Riviere de la Momonie, en Irlande. Elle baigne Clommel, Carick, & Waterford, & s'étant jointe au Barrou, elles forment conjointement le petit golfe, qu'on nomme le Havre de Waterford.

SEYNE. *Sequana*. C'eſt une des grandes rivieres de France. Elle a ſa ſource dans le Duché de

de Bourgogne, au bourg de Chanceaux, & aprés avoir traverſé une partie de la Bourgogne, & de la Champagne, elle paſſe dans l'iſle de France, & de là dans la Normandie, où elle ſe rend à la mer de Bretagne par une embouchure, qui a plus de trois lieuës de large. La Seine reçoit pluſieurs rivieres conſiderables, qui ſont du côté droit l'Aube, la Marne, & l'Oyſe; & du gauche l'Yonne, le Loing, & l'Eure. Elle baigne pluſieurs villes, Chaſtillon, & Bar ſur Seyne, en Bourgogne; en Champagne Troyes, & Nogent ſur Seyne, où elle commence à porter bâteau; dans l'iſle de France Montereau Faut Yonne, Melun, Corbeil, Paris, Poiſſy, Meulan, & Mante; & en Normandie Vernon, le Pont de l'Arche, Rouën, Caudebec, Harfleur, & le Havre de Grace; la marée rémonte dans la Seyne juſqu'à trente lieues au deſſus de ſon embouchure.

SEYNE. *Sedena*, *Saxena*. Petite ville de France. Elle eſt dans la Provence, aux confins du Dauphiné, & du Comté de Nice, entre Ambrun & Digne, à cinq ou ſix lieues de l'une & de l'autre.

SEZANE. *Sezana*. C'eſt un petit bourg du Dauphiné, ſitué dans les Alpes, entre le mont Genevre, & le mont Seſtieres, à trois lieues de Briançon, & à quatre de Suſe. Quelques Geographes prennent Sezane pour le bourg des anciens Brigantiens, nommé *Scingomagus*, *Cingomagus*, que d'autres placent à Suſe, petite ville du Piémont.

SEZZE. *Setia*, *Setinum*. Petite ville, autrefois Epiſcopale. Elle eſt dans la Campagne de Rome, prés de la Palu Pontine, à ſix lieues de Velitri, vers le levant.

SFACCHIA, Montagnes de Sfacchia. *Sfacchia Montes*, anciennement *Leuci Montes*, *Leuca Ore*. Ces montagnes ſont dans le Territoire de la Canée, qui eſt la partie occidentale de Candie. Elles ſont vers la petite ville de Caſtel Sfacchia, & la demeure de Sfacchiotes.

SFETIGRADO. *Sphetia*. Petite ville fortifiée. Elle eſt dans l'Albanie, aux confins de la Macedoine, & à vingt lieues de Croya, vers l'orient meridional. Les Turcs la nomment *Siurgice*.

SHAPOR. *Shapor*. Ville du Mogoliſtan, en Aſie. Elle eſt dans le Berar, aux confins du Royaume d'Orixa, & elle eſt eſtimée par conjecture la *Sora* de Ptolemée.

SHENNON, SHANNON. *Senus*, *Scena*. C'eſt la plus grande riviere de l'Irlande. Elle a ſa ſource aux confins du Comté de Roſcomen, & de celuy de Letrina, en Connacie, coule ſur les confins de cette Province, de la Lagenie, & de la Momonie, & ſe décharge dans la mer par une fort large embouchure. Elle baigne Letrim, Jameſton, Athlone, & Limerick, & elle forme dans ſon cours un grand nombre de lacs, dont les plus conſiderables ſont ceux d'Allyne, d'Eſc, de Rée, de Derg, & d'Agamiſch.

SHEPE HAVEN, ou SHIP HAVEN. *Portus Shepeus*. C'eſt un port, ou un petit golfe du Comté de Dunghal, en Irlande. Ce port eſt en la côte ſeptentrionale, au couchant du lac Swillie, dont il n'eſt ſeparé que par un petit cap.

SHEPYE, SHEPPEY ou SCHEPEY. *Shepeia Inſula*, anciennement *Toliapis*. Iſle du Comté de Kent, en Angleterre. Elle n'eſt ſeparée de la Terre Ferme que par une branche de la Tamiſe, & elle n'a que deux lieuës de long, & une de large. Quensboroug en eſt le lieu principal.

SHERBOR, SHIRBURG. *Clarus Fons*, *Scherburnum*. C'étoit autrefois une ville Epiſcopale d'Angleterre. Ce n'eſt maintenant qu'un bourg, conſiderable par ſes manufactures de drap, & ſitué dans le Comté de Dorcheſtre, ſur l'Il, aux confins du Comté de Sommerſet. Il y a un autre bourg de ce nom dans le Comté d'Yorck, à quatre lieuës de la ville de ce nom, vers le Sud.

SHREUSBURY, SHREWESBURY, SHROWESBURY. *Salopia*. Ville capitale du Comté de Shrops, en Angleterre. Elle eſt ſituée ſur la Saverne, à dix lieuës de Cheſter, vers le midi. Shrowesbury eſt fort peuplée, riche par le grand debit des draps, qu'on y fabrique, & forte par ſa ſituation, étant environnée par le Saverne de tous les côtés, à la reſerve du nort.

SHROFSHIRE, c'eſt à dire le Comté de Shrops. *Salopia*. Province d'Angleterre. Elle a au nort le Comté de Cheſtre; au levant celuy de Stafford; au midi ceux de Worceſter, & d'Hereford; & au couchant la Principauté de Galles. Sa longueur eſt de treize lieuës, & ſa largeur de huit. Elle abonde en grains, & en bétail, & on y trouve des mines de fer, & de charbon. Shrowesbury en eſt la capitale. On y diſtingue encore les bourgs de Bridgenorth, de Ludlow, de Wenlock, & de Bishops-Caſtle, qui ont ſeance & voix dans le Parlement d'Angleterre.

SIAM, SIAN, ODIAA, JUDIA. *Siamum*, *Odia*, *Udia*. Ville de l'Inde delà le Gange. Elle eſt capitale du Royaume de Siam, & ſituée dans une iſle, formée par la riviere de Menan, environ à trente lieuës au deſſus de l'embouchure de ce fleuve, dans le golfe de Siam. Siam peut avoir deux lieuës de circuit, & elle eſt accompagnée de pluſieurs fauxbourgs, qui ont autant de maiſons que la ville. Le Menan, ou les canaux qu'on en a tirés, traverſent preſque toutes les ruës, en ſorte qu'il y a peu de maiſons, où l'on ne puiſſe aller

aller en bateau. Le Palais du Roy est grand, magnifique, & trés fort. Il y a un grand nombre de Pagodes, ou temples d'Idoles, qui sont tous superbes, l'or y brillant de toutes parts. Mais ce qui rend cette ville celebre, est son grand commerce. On y voit des Chinois, des Japonois, des Mores, des Armeniens, des Portugais, des François. des Anglois, & des Hollandois, & plusieurs autres nations, que le commerce y attire.

SIAM, Royaume. *Siamum Regnum.* Royaume d'Asie, situé dans la Presqu'isle de l'Inde delà le Gange. Il est borné au couchant par le Royaume de Camboie, & au nort par celuy de Pegu; l'Ocean Indien le baigne aux autres côtes. On donne à ce Royaume quatre-cents lieuës du nort au sud, en y comprenant toute la Presqu'isle de Malaca, parce qu'à la reserve de la ville de ce nom, tout est sujet, ou tributaire du Roy de Siam, qui l'est luy même de l'Empereur de la Chine. L'air y est assez temperé, étant rafraichi par les vents, & par les rosées; & le terroir trés fertile en riz, en orge, & en fruits. On y trouve aussi quantité de poivre, de l'aloes, du benjoin, & du musc, des élephans, & des chevaux, des mines d'or, d'argent, d'étaim, & de cuivre. Le Menan, qui en est la principale riviere, engraisse la terre par ses débordements, comme le Nil, & il nourrit comme luy des crocodiles fort grands, & fort dangereux, & la terre des serpents, qui ont vingt piés de long, & au bout de la queuë une espece de seconde tête, mais qui ne s'ouvre point. On y voit aussi, dit-on, aux environs de Malacca, une espece d'arbres, qu'on appelle *l'arbre triste.* Il produit toutes les nuits des fleurs, qui tombent tous les matins au lever du soleil, elles ressemblent à celles des orangers, mais elles les surpassent en beauté, & en odeur. Le Royaume de Siam est hereditaire; cependant il ne passe pas immediatement du pere au fils, mais de frere en frere, & à defaut de frere, de l'oncle au neveu. Il est absolument despotique, & à la reserve des Rois, qui ne sont que tributaires, tout le reste est esclave du Roy. Il n'y a aucune distinction entre le peuple, que celle que le Roy y met, en distribuant les charges, qui ne sont pas héréditaires. Les Siamois sont Payens; ils croyent le monde éternel, l'immortalité des ames, les recompenses, & les peines aprés cette vie, & une espece de Dieu fort bigearre, s'il en faut croire les relations, qu'on en fait. Ce Dieu est l'ame d'un homme, qui s'étant perfectionnée en passant & répassant par divers corps humains, est révetuë d'un corps si leger, qu'il se transporte en peu de moments dans les lieux les plus éloignés, & ainsi peut gouverner toutes choses, & aprés avoir fait cet office pendant quelques centaines ou milliers d'années, son corps est détruit, aprés quoy elle va jouïr d'un repos perpetuel dans le ciel, & un autre Dieu de même fabrique luy succede au Gouvernement du monde. Les principales villes de ce Païs sont Siam, Martaban, Lugor, Tanacerim, Juncalaon, Ligor, & Bordelong, capitales des Provinces du Royaume de Siam; Singora, Patane, Pahang, Ihor, Pera, & Queda, dépendantes des Rois de Patane, & d'Ihor, qui ne sont que tributaires, & Malacca, que les Hollandois possedent en toute Souveraineté. Au reste, quelques-uns mettent encore entre les tributaires du Roy de Siam les Royaumes de Camboia, de Chiampaa, de Jancoma, & de Laniang.

SIAM, le Golfe de Siam. *Siameus Sinus*, anciennement *Perimulicus.* C'est un grand golfe de l'Ocean Indien. Il est entre les côtes du Royaume de Siam, dont il prend son nom, & celles de Camboia.

SIAM, riviere. voyez *Menan.*

SIANGYAN. *Siangyanum.* Ville de la Chine. Elle est la troisiéme de la Province d'Huquam, & elle a six autres villes sous sa Jurisdiction.

SIAPIN, isle. *Siapina Insula.* C'est une des isles Orcades, dépendantes de l'Ecosse. Celle-cy est à demi lieuë de celle de Mainland, vers le nort. Elle a deux lieuës de long, & environ autant de large, & on y trouve le mouillage d'Elwick, qui est assez bon.

SIARA. *Siara.* Petite ville en Bresil. Elle est à l'embouchure de la riviere de Siope dans la mer du nort, où elle a un bon port, & un château pour sa défence. Elle est capitale d'une Capitanie, située entre celles de Maragnan, & de Rio Grande, plus étenduë que trois ou quatre autres ensemble, mais remplie de Bresiliens, les plus barbares de ceux, qu'on trouve le long des côtes.

SIBA, Royaume. *Siba Regnum.* C'est une des Provinces de l'Empire du Mogol, en Asie. Elle est autour du Gange, vers sa source, entre le Royaume de Naugracut, & celuy de Pitan. On met dans celuy de Siba les terres de Ratua Mansi, la ville de Serenegar, qui est la residence de ce Prince, & celle d'Hardware, capitale de la Province.

SIBARI ROUINATA. *Sybaris, Thurii, Thurium.* C'étoit anciennement une ville de la Grande Grece, en Italie. Elle devint si puissante, qu'elle avoit sous sa domination vingt-cinq autres villes, avec leurs dépendences, mais elle fut principalement celebre par la delicatesse de ses habitans, qui ne pouvoient souffrir dans leur ville aucun métier, qui peut par son bruit interrompre leur

leur repos, & qui en avoient même banni les coqs, pour n'être pas incommodés par leur chant. Cette ville fut ruïnée par les Crotoniates. Ses habitans la rébatirent, & luy donnerent le nom de *Thurii*, dont on voit les ruïnes sous le nom de *Sibari Rouinata* dans la Calabre Citerieure, entre l'embouchure du Crate, & celle du Cochile, dans le golfe de Rosarno, à quatre lieuës de la ville de ce nom, vers le couchant.

SIBEN. *Sabiona, Sabona.* C'étoit autrefois une ville Episcopale de la Rhetie. Ce n'est maintenant qu'un bourg du Tirol, situé sur la riviere d'Eisocko, à trois lieuës au dessous de Brixen, qui luy a succedé en la dignité Episcopale.

SIBENGEBIRGE. *Sibenus Mons*, anciennement *Rhatico, Rhetico.* Montagne du Duché de Berg, en Westphalie. Elle est prés du Rhin, à l'embouchure du Sieg, & vis à vis de la ville de Bonne.

SIBERIE. *Siberia.* C'est un fort grand Païs de la Tartarie Moscovite. Samson le borne au nort par les peuples, qu'on nomme en general Samoiedes; au couchant par les Provinces de Petzora, de Condinski, de Permski, de Wiadski, & de Pascatir; au midi par le Kalmucks; & au levant par les Tingoeses. Ainsi ce Païs s'étend du couchant au levant depuis les sources de la riviere de Tumen, jusqu'à la riviere de Jenisceÿ, & du sud au nort depuis les sources de l'Irtisch, & de l'Oby, jusqu'au dessus de leur confluant. Ce Païs est fort chargé de forêts, & habité par des peuples extremement grossiers, qui ne vivent, dit-on, que du poisson, qu'ils prennent dans leurs lacs, & dans leurs rivieres, lequel ils font seicher pour pouvoir le conserver, & qui couchent en tout tems à la campagne. Le P. Avril assure dans ses voyages, que les Cosaques Zoporawes, ayant été batus par les Moscovites, & ne voulant pas se soûmettre à eux, s'avancerent en grand nombre jusqu'à la Siberie, dont ils se rendirent les maîtres, & y fonderent la ville de Tobolsk; mais qu'ensuite, voyant qu'ils ne pouvoient récouvrer les choses necessaires à la vie, ni se défaire de leurs fourrures, que par le moyen des Moscovites, ils se soûmirent volontairement à eux. Le Grand Duc de Moscovie gouverne la Siberie par un Vice-Duc, ou Vice-Roy, qui fait sa residence à Tobolsk. Il y a plusieurs autres lieux dans ce Païs, dont les principaux sont Sibir, qui apparemment luy a donné le nom, Tumen, Vergaturia, Japhanin, Calami, Tara, Lepin, Tom, Grustina, Jenisceskoy, &c. Les parties septentrionales de la Siberie sont extremement froides. Le P. Avril dit, qu'on y a une espece de traineaux, qui vont sur les glaces à la voile, & auxquels, quand le vent manque, on attelle des cerfs avec un ou deux chiens derriere eux, lesquels par leurs abboyements font courir le cerf avec une viteſſe incroyable. Ce Païs au reste, est la grande source des Martes Zybellines, & des autres pretieuses fourrures, qui sont la plus grande richesse des Moscovites. Il est défendu aux particuliers sur peine de la vie d'aller à la chasse de ces animaux; cette chasse se fait pour le Grand Duc, & par des criminels, & des esclaves, qui sont envoyés en ce Païs, comme à une espece de Galere. On les distribue en divers cantons par troupes, dont chacune à quelque Officier pour la conduire, & ces chasseurs sont si adroits qu'ils frapent toûjours les bêtes au nez, pour ne pas gâter les fourrures. Ces chasseurs sont allez si avant vers l'orient, en cherchant des martes, qu'ils sont arrivés jusqu'à la riviere d'Amoer, qui est indubitablement le Ghammas de Sanson, & ils ont bâti sur cette riviere la forteresse de Neresinskoy, qui est aux confins de la Tartarie Chinoise; de là vient que les Moscovites ont eu quelquefois des demelez, & des guerres avec les Chinois. Comme tous ces Païs, dans lesquels les Moscovites ont construit un grand nombre de forts, ou de petites villes, à mesure qu'ils s'y sont avancés, dépendent tous du Gouvernement de Siberie; ce Gouvernement grossit aussi toutes les années.

SIBILLE, la Montagne de la Sibille. *Fiscellus Mons.* Montagne du Duché de Spolete. Elle a pris son nom d'une Sibille, qui y avoit sa caverne, donne la naissance à la riviere de Nero, & est située prés de la ville de Norcia.

SIBIR, SIBER. *Sibiria, Siberia.* Ville de la Siberie, en la Tartarie Moscovite. Elle est environ à quinze lieuës de la ville de Tobolsk, vers le levant, sur la riviere de Sibir, qui vient se décharger dans l'Irtisch, au dessous de la ville de Tobolsk.

SICANDRO. *Sicandra Insula.* C'est une petite isle de l'Archipel. Elle est prés de celle de Policandro. On la prend pour l'ancienne *Oenos*. Elle a cinq lieuës de circuit, & point d'habitans.

SICHAR & SICHEM. voyez *Naplouse.*

SICHEM. *Sichemum.* Petite ville du Brabant Espagnol, située sur la riviere de Demer, entre Arscot & Diest. On voit un peu au midi de cette ville un Monastere celebre, nommé *Scherpen Heuvel*, en latin *Aspera Collis.*

SICILE. *Sicilia*, anciennement *Trinacria, Triquetra, Sicelia, Sicania.* C'est la plus grande, & la plus considerable des isles de la mer Mediterranée. Elle est au midi de l'Italie, entre le 36. & le 40. dégrés de longitude, & le 35. & 38. de

latitude. Elle n'eſt ſeparée de la Calabre que par un détroit de demi lieuë. Sa figure eſt triangulaire, terminée par trois caps principaux, le Cap de *Faro* & celuy de *Paſſaro*, qui regardent vers le levant, & celuy de *Coco*, qui regarde du côté du couchant. C'eſt à cauſe de ces trois caps, qu'on la nomma anciennement *Trinacrie*, c'eſt à dire *l'iſle à trois pointes*. On donne à la Sicile deux-cents lieuës de côtes; l'air y eſt fort ſain, quoy qu'un peu chaud pour les étrangers; le païs chargé de montagnes, dont la plus celebre eſt le mont Gibel, qui vomit des flammes. Elle eſt pourtant ſi fertile en grains, en vins, & en fruits qu'on l'appelloit anciennement le *Grenier de l'Italie*, & la *nourriciere du peuple Romain*. On y recueille auſſi quantité d'huile, du ſucre, du ſafran, de la ſoye, du miel, & de la cire. On y trouve des agathes, des émeraudes, du jaſpe, du porphire, des mines d'or, d'argent, de fer &c. & on pêche de fort beau corail vers la côte occidentale. Cette iſle eſt diviſée en trois Vallées, ou Provinces. La *Vallée de Mazara*, qui eſt au couchant, & celles de *Demona*, & de *Noto*, ſituées au levant; la premiere vers le nort, & l'autre vers le midi. Ses villes principales ſont Palerme capitale, Mont-Reale, Trapano, Mazara, Agrigente, Xacca, Noto, Siracuſe, Meſſine, Melazzo, & Patti. La Sicile eſt fort ſujete aux tremblements de terre; il y en eut un l'an 1693. qui s'y fit ſentir pendant trois jours de ſuite, le 9. le 10. & le 11. de Janvier, il renverſa entierement les villes de Catania, & d'Agouſto, endommagea beaucoup celles de Siracuſe, de Modica, de Calatagirone, de Leontini, & de Carlentini, & écraſa ſous les ruïnes cent-cinquante mille perſonnes, ſans celles qui perirent de faim à la campagne. Au reſte, cette iſle fut au pouvoir de Charles de France, Duc d'Anjou, & Comte de Provence, mais les Aragonois, qui la luy diſputoient, y firent égorger tous les François le jour de Pâques de l'an 1282. à l'heure de Veſpres, & c'eſt cette perfide, & ſanglante boucherie, qu'on appelle les *Vepres Siciliennes*. Cette iſle a été depuis ce temps-là une dépendence du Royaume d'Aragon, & le Roy d'Eſpagne qui la poſſede en cette qualité, y tient un Gouverneur, qui porte le titre de Vice-Roy.

SICILES, le Royaume des deux Siciles. *Regnum Utriuſque Siciliæ.* Ce Royaume formé par Roger environ l'an 1125. comprenoit l'iſle de Sicile, qu'on nommoit la *Sicile Ulterieure*, ou *au delà du Fare*, & le *Royaume de Naples*, qui portoit le nom de *Sicile Citerieure*, ou *au deçà du Fare*. Le Roy d'Eſpagne donne encore ces anciens noms à ces deux Païs dans les Actes publics; mais dans l'uſage ordinaire on a rendu à l'iſle ſon ancien nom de Sicile, & on a donné à la Terre Ferme, le nom de Royaume de Naples, à cauſe de la ville de Naples, qui en eſt la capitale.

SICILE, la Mer de Sicile. *Siculum Mare.* C'eſt proprement cette partie de la mer Ionienne, qui eſt au midi de la Calabre, & qui baigne la côte orientale de la Sicile.

SICILE, Fare de Sicile. voyez *Meſſine*, *Fare*.

SICINO, SICHINO. *Sicinus*, *Sicynus*, *Sicinus*. C'eſt une iſle de l'Archipel. Elle eſt à quelques lieuës de celle de Milo, vers le levant. Elle n'eſt d'aucune conſideration, n'ayant que quatre lieuës de circuit, & étant deſerte.

SICIGNANO. *Sicignanum.* Village du Royaume de Naples. Il eſt dans la Principauté Citerieure, entre Cangiano, & Cappacio Nuovo, au pied de la montagne de Secignano, que quelques Geographes prennent pour l'*Alburnus Mons* des Anciens.

SICLI. *Siclum*, *Siclis*, *Caſmene.* Petite ville de la Vallée de Noto, en Sicile. Elle eſt à trois lieuës de la ville de Noto, vers le couchant, à la ſource de la riviere de Siclo, qui ſe décharge dans la mer d'Afrique, aprés un cours de trois lieuës, & qui portoit anciennement le nom de *Mosycanus Fluvius.*

SICULES, SZEKHELI., ZECKELI. *Siculi.* C'eſt un des trois principaux peuples de la Tranſylvanie. Ils ſont vers les confins de la Moldavie, & de la Pologne. Leurs principales Contrées portent les noms de *Scepſi*, de *Keſdi*, d'*Orbay*, de *Cſik*, de *Kaſzon*, de *Maros*, & d'*Uduardelet*, qu'on appelle les ſept Contrées Siculicales. Ils poſſedent encore celles de *Gyirgyo*, de *Marcu Zeck*, & d'*Aranias Zeck*.

SICULIANO. *Siculianum.* Petite ville à demi ruinée de la Vallée de Mazara, en Sicile. Elle eſt à l'embouchure de la riviere delle Canne, à quatre lieuës d'Agrigente, vers le couchant. Quelques Geographes prennent Siculiano pour la ville, nommée anciennement *Camicus*, & *Inycus*, bâtie par Dedale.

SIDARISO. *Sidariſa.* Bourg de la Tzaconie, en Morée. Il eſt entre Miſitra, & Malvaſia. Quelques-uns le prennent pour l'ancienne *Gerenia*, petite ville de la Laconie, & d'autres pour l'ancienne *Oenoe*, qui étoit proche de la precedente.

SIDEBUREN. *Sideburæ.* Village des Provinces Unies, ſitué à deux lieuës de Groningue, vers le levant. On le prend pour l'ancienne *Siatuada*, ville de la Germanie.

SIDEROCAPSA. *Siderocapſa*, anciennement *Chryſites*, *Chryſitis*. Petite ville de la Macedoine. Elle

Elle eſt à treize lieuës de la ville de Salonichi, vers l'orient meridional. On trouva prés de cette ville du tems de Philippe, pere d'Alexandre le Grand, une mine, qui rendoit mille talens d'or. Le Grand Seigneur en tire encore neuf ou dix mille ducats par mois, & il y a, dit-on, dans la montagne, cinq ou ſix-cens fourneaux, appartenants à des particuliers, qui font travailler à ces mines.

SIDON. *Sidon.* C'eſt une ville fort ancienne, & qui a été fort celebre. On attribue à ſes habitans l'invention du verre, & celle de la navigation. Elle fût anciennement Epiſcopale, & ſuffragante de Tyr; aujourdhuy elle eſt fort peu de choſe, elle a un bon château, & un port aſſez frequenté. On la nomme Sayd ou Seyde, & on la trouve ſur la côte de la Phenicie, en Syrie, à dix-huit lieuës de Damas, vers le couchant.

SIDONISI. voyez *Fidoniſi.*

SIDRA. *Sidra.* C'eſt une des iſles de l'Archipel, ſituée ſur la côte de la Sacanie, entre le golfe de Napoli, & celuy d'Egine. Quelques Geographes la prennent pour l'ancienne *Calauria*, & *Irene*, où Demoſthene fut exilé, & ſe fit mourir par le poiſon; laquelle d'autres mettent à *Poros*, qui eſt ſituée dans le golfe d'Egine, au couchant du Cap de Schilly, & prés du bourg de Saronia.

SIDRA, le Golfe de Sidra. *Sidræ Sinus*, anciennement *Syrtis Magna.* C'eſt un grand golfe de la mer de Barbarie. Il eſt entre les côtes de Tripoli, & de Barca, & il prend ſon nom de la petite iſle de Sidra, qui eſt au fonds du golfe. On y voit les Seches ou Baſſes de Barbarie, qui ſont des écueils fort dangereux.

SIDRO, Capo Sidro. *Cynoſura*, *Doriſcum Promontorium.* Cap de la Livadie, en Gréce. Il eſt à l'embouchure de l'Aſopo dans le golfe de Negrepont.

SIEG, SIEGBERG, SIEGE. voyez *Sige*, *Sigenberg*, *Sigen.*

SIENNE. *Sena*, *Sæna*, *Sena*, *Colonia Senenſis.* Ville de la Toſcane, en Italie. Elle eſt capitale du Sienois, & ſituée à onze lieuës de Florence, du côté du midi. Siene eſt une des plus conſiderables villes de l'Italie. Elle eſt grande, belle, ornée d'un grand nombre de Palais, de belles places, de fontaines, de ſuperbes Egliſes, dont la Cathedrale eſt preſque toute entiere de marbre blanc, ou noir. Il y a auſſi un magnifique Hoſpital; mais ce qu'il y a de ſingulier à Siene, c'eſt ſa grande place. Elle eſt ronde, entourée de belles maiſons de même ſimetrie, & ſoutenuës par des arcades, ſous leſquelles on peut ſe promener en tout tems; le milieu de cette place eſt enfoncé en forme de coquille, & on peut aiſément le remplir d'eau, & y repreſenter un combat naval avec des petites barques. Siene eſt auſſi une place forte, & elle eſt défenduë par une bonne citadelle; elle a un Archévêché, une Univerſité fort fameuſe, l'avantage de parler fort delicatement la langue Italienne, & d'avoir donné la naiſſance aux Papes Alexandre III. & VIII. Pie II. & III. Au reſte, Siene étoit autrefois une Republique. Les Eſpagnols la prirent l'an 1554. & la remirent au Grand Duc de Toſcane, qui en eſt encore le maître.

SIENOIS. *Senenſis Ager.* C'eſt une Province du Duché de Toſcane, en Italie. Elle a le Piſan au couchant; le Florentin au nort; l'Etat de l'Egliſe au levant; & la mer Toſcane au midi. Le terroir de cette Province eſt aſſés fertile, ſur tout en meuriers, dont on nourrit une grande quantité de vers à ſoye. On y trouve auſſi pluſieurs eaux minerales. Sienne en eſt la ville capitale, les autres ſont Groſſeto, Sovana, Pienza, Monte Pulciano, & Monte Alcino. Le Petit Etat delli Preſidii, enclavé dans cette Province, appartient aux Eſpagnols, & la Principauté de Piombino, à ſon Prince particulier, ſous la protection des Eſpagnols.

SIERRA. *Montanus Tractus.* C'eſt une petite Contrée de la Caſtille Nouvelle, en Eſpagne. Elle eſt vers les confins des Royaumes d'Aragon, & de Valence. Cuença en eſt le lieu principal.

SIERRA. *Provincia Montana.* C'eſt une petite Province du Perou. Elle eſt entre celles de los Charcas, de Tecuman, & de Chaco. On n'y voit rien de conſiderable que S. Crux de la Sierra, qui eſt une colonie d'Eſpagnols.

SIERRA LIONE, c'eſt à dire la Montagne des Lions. voyez *Lione.*

SIFANO. voyez *Siphano.*

SIGAN. *Siganum.* Ville de la Chine. Elle eſt capitale de la Province de Xenſi, ſituée ſur la riviere de Guei, & elle a trente-cinq villes dans ſon territoire particulier.

SIGILLO. *Sigillum*, anciennement *Helvillum*, *Suillum.* C'eſt un ancien bourg de l'Etat de l'Egliſe. Il eſt dans la Marche d'Ancone, ſur la frontiere du Duché d'Urbin, entre la ville de Fabriano, & celle de Gubio.

SIGE. *Siga.* Riviere d'Allemagne. Elle a ſa ſource dans les Etats de Naſſaw, où elle baigne Sigen. Elle traverſe enſuite une petite partie des Païs de Cologne, & de Berg, baigne Sigenberg, reçoit l'Agger, & ſe décharge dans le Rhin, à une lieuë au deſſus de Bonne.

SIGEN. *Sigena*, *Siga*, *Sigedunum.* Petite ville du Weſterwald, en Allemagne. Elle eſt capitale de la Principauté de Naſſaw Sigen, & ſituée ſur

la Sige, à six lieuës de Dillenberg, vers le couchant. Sigen a une Academie. Il y avoit un beau château, qui a été consumé par un incendie, avec une partie de la ville l'an 1694.

SIGENBERG, SEEGBERG. *Sigeberga.* Bourg avec une Abbaye celebre. Il est dans le Duché de Berg, en Westphalie, sur la Sige, environ à trois lieuës de Bonne, vers le levant. Ce bourg est au pied d'une montagne, & l'Abbaye au dessus.

SIGES. *Sigesa.* Village d'Espagne. Il est sur la côte de la Catalogne, entre Barcelone, & Tarragone. On prend ce village pour l'ancienne *Subur*, petite ville de l'Espagne Tarragonoise.

SIGET. voyez *Zygeth.*

SIGETINCZ. *Singidonum.* C'étoit anciennement une ville Episcopale de la Basse Pannonie. Elle est maintenant un village, situé prés de la ville de Syrmisch, en Esclavonie.

SIGISTAN. voyez *Sitzistan.*

SIGMARINGE. *Sigmaringa.* C'est un gros bourg de la Souabe. Il est situé sur le Danube, dans le Comté de Hohenzollern, & il donne le nom à une des Branches des Comtes d'Hohenzollern.

SIGNY. *Signiacum.* Bourg & Abbaye du Retelois, en Champagne. Il est à quatre lieuës du Château Porcien, vers le nort.

SIGTUN. *Sigtuna.* Petite ville de la Suede. Elle est dans l'Uplande, sur un petit lac, entre Stokolm & Upsale, à sept lieuës de la premiere, & à cinq de la derniere.

SIGUENCE, SIGUENZA. *Segontia, Seguntia, Secontia.* Petite ville de la Castille Vieille, en Espagne. Elle est au pied du mont Atiença, sur l'Henares, à seize lieuës au dessus d'Alcala de Henares. Siguence a une citadelle, une Université peu fameuse, & un Evêché, suffragant de Tolede. On voit à demi lieuë de cette ville la place de l'ancienne *Seguntia*, ville des Celtiberes; on la nomme *Villa Vieia*, c'est à dire la *ville vieille.*

SIL. *Sila.* Riviere d'Asie. Elle naît aux confins du Carduel, en Georgie, traverse la Circassie, & se décharge dans la mer de Zabache.

SILA. *Sila, Syla, Saltus Rheginorum.* C'est une grande forêt du Royaume de Naples. Elle s'étend depuis Cosenza dans la Calabre Citerieure, jusqu'à Rhege dans l'Ulterieure, tout le long du mont Apennin.

SILARO. voyez *Selo.*

SILCESTER. *Silcestria*, anciennement *Vindonus, Vindomus.* C'a été une petite ville des Belges, peuples de la Grand' Bretagne. Ce n'est maintenant qu'un petit bourg, situé dans le Comté de Hant, aux confins de celuy de Barck.

SILE. *Silis.* Petite riviere de l'Etat de Venise. Elle prend sa source au couchant de Trevigny, baigne la ville de ce nom, s'y joint à une branche de la Piave, & va se décharger dans le golfe de Venise, sous le nom de Piavesello.

SILESIE. *Silesia.* C'est une grande Province du Royaume de Boheme. Elle est bornée au couchant par la Boheme Propre, & par la Lusace; au nort par le Marquisat de Brandebourg; au levant par la Pologne; & au sud par la Haute Hongrie, & par la Moravie. La Silesie est baignée par plusieurs rivieres, dont la principale est l'Oder, qui la traverse toute entiere du sud au nort. Elle est bien peuplée, bien cultivée, & fort fertile en grains, & en pâturages. On y trouve aussi des mines de fer, d'airain, d'étain, de vitriol, d'or & d'argent dans la celebre montagne de Risenberg. On divise la Silesie en deux parties generales, la *Haute Silesie*, & la *Basse Silesie*, & elles contiennent dix-sept Contrées, auxquelles on donne quelquefois le nom de Duchés, & d'autres fois celuy de Principautés. Au reste, la Silesie, dont Breslaw est la capitale, étoit autrefois une partie de la Pologne; mais elle s'en separa sous le Regne d'Uladislau Lochticus, & se joignit à la Boheme vers l'an 1330.

SILESIE, la Haute Silesie. *Silesia Superior.* C'est la partie meridionale de la Silesie. Elle est vers la source de l'Oder, & elle renferme neuf Duchés, ou Principautés qui portent les noms de ces neuf villes leurs capitales; Teschen, Ratibor, Troppaw, Iegerndorf, Oppelen, Grotka, ou Neiss, Monsterberg, Brieg, Schweidnitz. Le Comté de Glatz étoit autrefois de la Haute Silesie; mais il est maintenant de la Boheme Propre.

SILESIE, la Basse Silesie. *Silesia Inferior.* C'est la partie septentrionale de la Silesie. Elle renferme huit Duchés, ou Principautés, qui prennent les noms de Breslaw, d'Olsse, de Wolaw, de Lignits, de Jawer, de Glogaw, de Sagan, & de Crossen, qui en sont les capitales. On y voit encore les Baronies de Trachenberg, de Militsch, & de Wartenberg, qui sont sur les confins de la Pologne. Au reste, le Duché de Crossen appartient à l'Electeur de Brandebourg.

SILIAN. *Silianus Lacus.* C'est un lac de la Suede. Il est assez grand, & situé dans la Dalecarlie, aux confins de la Gestricie.

SILISTRIE ou DORESTERO. *Silistria, Durostorum, Dorostorum.* Ville de la Turquie, en Europe. Elle est dans la Bulgarie, prés du Danube, vis à vis de l'embouchure du Missowo. Silistrie est une ville Archiépiscopale, assez grande, forte, défenduë par une bonne citadelle, & capitale d'un Sangiacat ou Gouvernement particulier, qui

qui s'étend depuis celuy de Nicopoli, juſqu'à la Beſſarabie, & à la mer Noire, & qui renferme le Païs des Tartares de Dobruce, & les villes de Chiuſtenge, de Tomiſwar, de Varne, de Meſembria &c.

SILLEY LE GUILLAUME. *Silleium Guillelmi.* Bourg de France, ſitué dans le Maine, à dix lieuës du Mans, vers le couchant ſeptentrional.

SILLEY ISLES. voyés *Sorlingues.*

SILO. *Siloh.* C'étoit anciennement une ville de la Judée, ſituée dans la Tribu d'Ephraim, à deux lieuës de Jeruſalem, vers le nort. Cette ville fut long temps le lieu deſtiné à l'exercice public de la Religion, parce que l'Arche de Dieu, & ſon tabernacle y furent depuis le temps de Joſué, juſqu'à la mort du Grand Sacrificateur Hely.

SILOÉ. *Siloah.* C'eſt une fontaine, qui ſortoit du mont Sion, en Jeruſalem, & qui alloit ſe rendre au torrent de Cedron. l'aveugle né ſur les yeux duquel Jeſus-Chriſt mit de la bouë, fut gueri en ſe lavant ſelon ſes ordres avec de l'eau de cette fontaine, & l'on dit que les Turcs ſe lavent encore de ſes eaux, pour ſe guerir du mal d'yeux.

SILVANO. *Silvanum.* Bourg du Duché de Milan. Il eſt ſur la petite riviere de Corone, à demi-lieuë de ſon embouchure dans le Po, & à trois lieuës de Tortone, vers le nort.

SILVES. *Silva, Sylva.* Ville du Portugal. Elle eſt dans le Royaume d'Algarve, à quatre lieuës de Lagos, vers l'orient ſeptentrional. Silves étoit Epiſcopale; mais ſon Evêché fut transferé à Faro l'an 1590. & la ville eſt réduite en village, à cauſe du mauvais air, qu'on y reſpire.

SIMANCAS. *Septimanca.* Petite ville d'Eſpagne. Elle eſt dans le Royaume de Leon, ſur le Douro, à deux lieuës de Valladolid, vers le couchant. Il y a dans Simancas un ancien chaſteau, nommé *Archivo Real*; parce qu'il renferme les Archives du Royaume de Leon.

SIMARI. *Semirus.* Bourg du Royaume de Naples. Il eſt dans la Calabre Ulterieure, ſur l'Alli, prés du golfe de Squilace, entre la ville de Cantazaro, & celle de Belcaſtro.

SIMAU, SINAU. *Synaus.* Petite ville Epiſcopale de la Natolie Propre, en Aſie. Elle eſt prés de la riviere de Sangari, à treize ou quatorze lieuës de Nicée, vers le levant.

SIMIE. *Syme.* C'eſt une iſle de l'Archipel, ſituée entre l'iſle de Rhodes, & le cap Crio. Elle a environ dix lieuës de circuit. Il y avoit anciennement la ville de *Syme*, qui n'eſt maintenant qu'un village. Cette iſle eſt fertile en vins fort delicieux.

SIMISCHACAR. voyez *Sumiſcahac.*

SIMISO. *Amiſus, Amiſum.* Ville Archiépiſcopale de la Turquie, en Aſie. Elle eſt dans la Natolie Propre, ſur la mer Noire, à trente trois lieuës de la ville de Sinope, vers le levant.

SIMMEREN. *Simmera.* Petite ville fortifiée, & défenduë par un bon chaſteau. Elle eſt capitale du Duché de Simmeren, & ſituée ſur une riviere de même nom, à quatre lieuës de Baccarach, vers le couchant.

SIMMEREN, le Duché de Simmeren, *Simmerienſis Ducatus.* Province des Etats de l'Electeur Palatin. Elle eſt une partie du Comté de Sponheim, & renferme les Prefectures de Simmeren, de Kirchberg, & de Stromberg. Ce païs a eu ſes Ducs propres de la Maiſon Palatine; leur branche s'étant éteinte l'an 1673. le Duché de Simmeren a été reuni à l'Electorat du Palatinat.

SIMMERSHAVEN. *Simmerii Portus.* Bourg avec un port. Il eſt ſur la côte orientale du Schonen, en Suede, à huit lieuës de Chriſtianſtad, vers le midi.

SIN. *Sin.* Il y avoit autrefois deux deſerts de ce nom dans l'Arabie Petrée. L'un vers la mer Rouge, qui fut le huitiéme Campement des Iſraëlites, & le lieu, où leurs proviſions manquant, Dieu leur donna des cailles, & le lendemain de la Manne. L'autre étoit aux confins du païs d'Edom, & portoit auſſi le nom de *Deſert de Kades*; les Iſraëlites y firent leur trente-troiſiéme campement, & Moyſe y fit ſortir une ſeconde fois des eaux miraculeuſes d'un rocher.

SIN. *Sina.* Ville de la Chine. Elle eſt dans le Xanſi, prés de la riviere de Choquang, & elle a deux autres villes ſous ſa Juriſdiction.

SINABE. voyez *Sinope.*

SINAY OU SINA. *Sina, Sineus, Sinaus mons.* Montagne de l'Arabie Petrée. Elle avoit deux grands coupeaux, l'un qui portoit le nom d'*Oreb*, & l'autre celuy de *Sinay*. C'eſt de celuy-cy que Dieu donna ſa loy aux Iſraëlites par le miniſtere de Moyſe, & c'eſt pour cette raiſon que les Iſraëlites l'appellent *Gibel Mouſa*, c'eſt-à-dire la Montagne de Moyſe. C'eſt en ce lieu qu'étoient les montagnes appellées par Ptolemée, *Melani Montes.*

SINCAPUR. *Sincapurum Promontorium.* Cap des Indes. Il eſt à la pointe de la Presqu'iſle de Malacca, à l'entrée du détroit de ce nom, qu'on appelle quelquefois le détroit de Sincapur.

SINDE. voyez *Tatta.*

SINEPARAMA. *Sineparama mons.* C'eſt un Vulcan, ou une montagne qui vomit des flammes. Elle eſt dans l'iſle de Niphon, prés de la ville de Meaco.

SINEY. *Sinia.* Bourg de l'Evêché de Liege. Il eſt dans le Condrotz, à huit lieuës de la ville de Liege, vers le midi.

SINGES, le mont des Singes. *Simiarum Mons*, anciennement *Abyla*, *Abyle*. Montagne du Royaume de Fez, en Afrique. Elle eſt dans la Province d'Habata, près de la ville de Ceuta. Cette montagne, qui a pris ſon nom moderne de la grande quantité de Singes, qu'on y voit, eſt une de celles, qu'on appelloit les colomnes d'Hercule; le mont Gibalthar en Eſpagne eſt l'autre, & les deux enſemble font le detroit de Gibalthar.

SINGO. *Singus.* Petite ville ou bourg de la Macedoine. Ce lieu eſt ſur le golfe de Monte Sancto, auquel il faiſoit anciennement porter le nom de *golfe Singitique.*

SINGORA. *Singora.* Petite ville capitale d'un Royaume, dépendant du Roy de Siam. Elle eſt ſur la côte orientale de la Presqu'ile de l'Inde delà le Gange, entre la ville de Patane, & celle de Bordelong.

SINIGAGLIA, Senogaglia. *Senogallia*, *Sena Gallica.* Ville de l'Etat de l'Egliſe, ſituée ſur la côte du Duché d'Urbin, entre Ancone, & Peſaro, à ſept lieuës de chacune. Sinigaglia, fondée par les Gaulois Senonois, dans une belle plaine, mais dont l'air eſt groſſier, & mal ſain, a un Evêché, ſuffragant d'Urbin, & quelques baſtions pour défendre ſes murailles.

SINNADE. *Synnada.* C'étoit anciennement une grande ville, & Archiépiſcopale. Elle eſt aujourdhuy fort peu conſiderable, & ſituée dans la Natolie, vers la ſource du Sarabat, environ à vingt-cinq lieuës d'Apamis, du côté du nort.

SINO, Senno, Sirio. *Siris, Ciris.* Riviere du Royaume de Naples. Elle coule dans la Baſilicate, baigne Turſi, & ſe décharge peu aprés dans le golfe de Tarente.

SINOPE, Sinopoli, Sinabe. *Sinope.* Ville de la Natolie, en Aſie. Elle eſt ſur la mer Noire, ou elle a un bon port, à trente-trois lieuës de Simiſo, vers le couchant. Sinope eſt une ville ancienne, la patrie de Diogene le Cynique, & elle eſt encore conſiderable. Elle a un Evêché, ſuffragant de Simiſo.

SINSICH. voyez *Zinzich.*

SINTACORA. *Sintacora.* Petite ville de la Presqu'iſle de l'Inde deçà le Gange. Elle eſt ſur la côte du Decan, & aux confins du Canara, entre Goa, & Onor. Quelques Geographes la prennent pour l'ancienne *Simylla*, ou *Simela*, laquelle d'autres mettent à Chaul.

SINTIEN. *Sintienum.* Ville de la Chine; c'eſt une place forte, ſituée au pié des montagnes, dans la province Quicheu.

SINTRA. voyez *Roca*, cap.

SINTZHEIM. *Sintzheimum.* C'étoit une ville du Palatinat du Rhin, capitale du Craichgow, & ſituée à quatre ou cinq lieuës d'Heidelberg, du côté du midi, & d'Hailbron, du côté du couchant. Le Vicomte de Turenne y batit le Duc de Lorraine, & le Comte de Caprara l'an 1674. & les François l'ont brûlée l'an 1689.

SINUVA, Sinoë. *Sinuva*, *Sinoa*, Ville de la Cochinchine, en Aſie. Elle eſt capitale de la Province de Sinuva, & ſituée ſur le golfe de Cochinchine, aux confins du Royaume de Tunquin.

SION. *Sion*, *Syon.* C'étoit une des montagnes, qui étoient renfermées dans la ville de Jeruſalem. Elle fut nommée la *Cité de David*; parce que ce Roy d'Iſraël l'environna de murailles, en fit la citadelle de la ville, & le lieu de ſa reſidence. Elle étoit au couchant de la montagne de Morija, où le temple de Salomon fut bâti.

SION. *Sedunum.* Ville Epiſcopale, Suffragante de l'Archevêque de la Tarentaiſe. Elle eſt ſituée ſur le Rhin, dans le Païs de Valais, dont elle eſt le lieu principal. Sion eſt une ville fort ancienne, aſſez grande, & qui s'augmente tous les jours. Elle apartient à l'Evêque de Sion, & a trois citadelles, dans l'une desquelles cet Evêque fait ſa reſidence. L'Evêque de Sion eſt éleu non ſeulement par le Chapitre, dont il doit être membre, avant ſon Election; mais encore par les députés du Haut Valais, & il porte les titres de Comte de Valais, & de Prince de l'Empire. Au reſte on voit à une lieuë de Sion un Monaſtere, dont l'Egliſe, & les chambres ſont entierement taillées dans le roc aſſez propres.

SIOR. *Siorium.* C'eſt une ville de l'Aſie. Elle eſt vers le milieu de la Preſqu'iſle de Corée, & capitale du Royaume de ce nom, tributaire de la Chine.

SIPHANO, Siphanto. *Siphanos*, *Siphnos.* C'eſt une des iſles de l'Archipel. Elle eſt entre les Sdilles, & celle de Milo. Elle peut avoir treize ou quatorze lieuës de circuit. Elle eſt aſſez montagneuſe, mais pourtant aſſez cultivée par des Chrétiens Latins & Grecs; les premiers y ont un Evêque, & les autres quelques Couvens de Religieux, & de Religieuſes.

SIPONTE. *Sipontum*, *Sipus*, *Sypus.* C'étoit anciennement une ville conſiderable, & le Siége d'un Archevêché. On en voit les ruïnes dans la Capitanate, Province du Royaume de Naples, prés de la ville de Manfredonia, qui lui a ſuccedé en la dignité Archiépiſcopale.

SIRA, Siro. *Syres*, *Syria.* C'eſt une des iſles de l'Archipel. Elle eſt à ſept lieuës des Sdilles, du côté

côté du midi. Elle a une ville Epiſcopale, ſuffragante de Nacſia. La plûpart de ſes habitans ſont des Chrétiens Latins; de là vient, qu'on l'appelle quelquefois *l'iſle du Pape*.

SIRACUSE OU SARAGOUSSE. *Syracuſa.* Ville de la Vallée de Noto, en Sicile. Elle eſt à neuf lieuës de la ville de Noto, vers le nort, ſur une petite preſqu'iſle, qui n'eſt qu'un pur rocher. Elle a un bon port, un Evêché, ſuffragant de Montreal, quelques baſtions, qui défendent l'Iſthme de la Preſqu'iſle, & une citadelle ſur la pointe de la même Preſqu'iſle. Siracuſe a été une des plus grandes, & des plus celebres villes du monde. On aſſeure qu'elle avoit au delà de ſept lieuës de circuit. Elle conſiſtoit en quatre villes, qu'on nommoit *Achradine*, la *Nouvelle ville*, *Tycha*, & *Ortygia*. Tout cela étoit fortifié par une triple muraille, & par trois fortereſſes; mais ni ces fortifications, ni les machines qu'Archimede fit pour défendre Siracuſe, n'empecherent pas que Marcellus ne la prît l'an de Rome 542. La Siracuſe d'aujourdhuy n'eſt qu'une partie de la ville, qu'on nommoit *Ortygia*. Tout le reſte eſt entierement détruit. On voit parmi ces ruïnes un aqueduc, qui a trois lieuës & demie de long, & qui eſt taillé dans le roc; il étoit deſtiné à conduire des eaux au port de Siracuſe. On y voit auſſi la Grotte de Denis le tyran, qui eſt une eſpece de ville ſoûterraine, & qui a ſes ruës, ſes places, ſes palais, & ſes autres édifices; mais c'eſt un eſpece de Labirinthe, où l'on ne s'engage pas ſans de bons flambeaux, & de bons guides. Siracuſe a été fort endommagée par un tremblement de terre en Janvier 1693.

SIRAD. *Siradia.* Ville de la Baſſe Pologne. Elle eſt ſituée ſur la Warte, à neuf lieuës de la ville de Kaliſch, vers le midi oriental. Sirad avoit autrefois titre de Duché, & elle étoit l'appanage du Second fils des Rois de Pologne. Elle eſt maintenant capitale d'un Palatinat, qui porte ſon nom, & qui eſt entre ceux de Kaliſch, & de Lencici, la Haute Pologne, & la Sileſie

SIRAS. voyez *Schiras.*

SIRBI. voyez *Xante.*

SIRIO. voyez *Sino.*

SIRJON. voyez *Hermon.*

SIRMISCH. voyez *Syrmish.*

SIRNA. *Cyrnos, Syrnos.* C'eſt une petite iſle de l'Archipel. Elle eſt entre celle de Nacſia, & les Sdilles.

SIRQUES. *Sirca, Sircum.* Ville de la Lorraine, ſituée ſur la Moſelle, à quatre lieuës de Luxembourg, vers le levant. Sirques eſt défenduë par un bon chaſteau, bâti ſur une colline voiſine. Elle apartient à la France depuis l'an 1643. & elle eſt priſe par quelques Geographes pour *Ricciacum*, petite ville des anciens Treviriens.

SIRSBERG. *Sigeberti Caſtrum.* Bourg de la Lorraine. Il eſt ſur une colline, au confluant de la Sare, & du Nid, & à deux lieuës au deſſous de Vaudrevange.

SIRT. *Syrtus Fluvius.* Riviere de la Perſe. Elle coule, ſelon les petites cartes de Sanſon, dans le Chuſiſtan, & ſe décharge dans le golfe de Balſera. Quelques-uns la prennent pour l'ancien *Rhogomanis*, ou *Rhogonis.*

SIRVAN. voyez *Servan.*

SISARGA, ZIZARGA. *Siſarga, Zizarga.* C'eſt une petite iſle d'Eſpagne. Elle eſt ſur la côte de la Gallice, à l'entrée du golfe de la Corunne, du côté du couchant.

SISSEG. *Siſcia, Scyſcia.* C'étoit autrefois une ville Epiſcopale. Il n'y reſte qu'un petit village, avec un monaſtere. Il eſt dans la Croatie au confluant du Kulp & de la Save, environ à trois lieuës de Zagabria, où ſon Evêché a été transferé.

SISSOPOLI. *Siſſopolis*, anciennement *Apollonia.* Ville de la Turquie, en Europe. Elle eſt dans la Romanie, ſur une petite Preſqu'iſle, qui eſt environnée de la mer Noire, à dix lieuës de Meſembria, vers le midi. Siſſopoli eſt Archiépiſcopale, mais fort mal peuplée.

SISTAN. voyez *Sitziſtan.*

SISTERON. *Segueſtero, Siſterica, Segueſteronum, Siſtero, Segeſtero, Segueſterorum Urbs.* Ville de France, ſituée au confluant du Buech & de la Durance, dans la Provence, ſur les confins du Dauphiné, & à quinze lieuës d'Aix, du côté du nort. Siſteron eſt une petite ville, aſſez irregulierement bâtie, ſur la pente d'un rocher, au ſommet duquel on a conſtruit une petite citadelle; mais elle eſt bien peuplée, & marchande; il y a Viguerie, Viceneſchauſée, & Evêché, Suffragant d'Aix.

SITANIA. *Sitania.* C'eſt la place de l'ancienne *Cinniana*, qui étoit une petite ville des Callaiques Bracariens. On trouve cette place dans le Portugal, à ſix lieuës de la ville de Braga, vers le levant.

SITIFI. voyez *Steffe.*

SITONS. *Sitones.* Anciens peuples de la Scandie. Ils comprenoient les Marchiofinniens, & les Scritofinniens, & on croit qu'ils occupoient la Norvegue, & la Laponie Norvegeoiſe.

SITTART. *Sitterium.* Bourg du Duché de Juliers, en Weſtphalie. Il eſt prés de la Meuſe, à ſept lieuës de Ruremonde, vers le midi. Sittart a été preſque ruïné l'an 1677.

SITTIN. *Sittin.* C'étoit anciennement une petite ville

ville du Païs des Moabites. Elle étoit prés du Jourdain, vis-à-vis de la ville de Jerico, & au pié de la montagne de Pehor. C'eſt en ce lieu que les Iſraëlites ſe ſouillerent avec les filles des Moabites, & participerent au culte idolatre de Baal-Peor. Ce fut auſſi de ce lieu que Joſue envoya des Eſpions pour réconnoître la ville de Jerico. *Nomb.* 25. *Joſ.* 2.

SITZISTAN, Sigiſtan, Siſtan. *Sitziſtania, Sigiſtania, Siſtania.* C'eſt une des Provinces les plus orientales de la Perſe. Elle eſt bornée au nort par le Sableſtan, & le Choraſan; au couchant par le Kherman; au midi par le Makeran, & le Send; & au levant par l'Empire du Mogol. Sitziſtan, en latin *Sitziſtanum*, en eſt la ville capitale. Au reſte cette province répond au Pais, que les anciens appelloient *Drangiane.*

SIUCHEU. *Siucheum.* On met deux villes de ce nom en la Chine. L'une dans le Nanking, ſur la riviere de Kiang. Elle a Jurisdiction ſur trois autres villes. L'autre eſt dans le Suchuen, & a Juriſdiction ſur neuf villes. Celle-cy eſt fort marchande, & elle eſt au confluant du Kiang, & du Mahu.

SIVERTOUN. *Sivertonium.* Bourg de l'Ecoſſe Meridionale. Il eſt dans le Comté de Cuningham, environ à deux lieuës d'Irwin, vers l'orient ſeptentrional.

SIVITA. *Sybota.* C'eſt une petite iſle de la mer Ionienne. Elle eſt prés de l'Epire, & de la côte meridionale de l'iſle de Corfou.

SIURIGE. voyez *Sſetigrado.*

SIWAS, Suvas. *Sebaſtopolis.* Ville Epiſcopale, & capitale du Beglerbeglic de Siwas, en Natolie. Elle eſt conſiderable, & ſituée au couchant de Sauſtia, dont elle eſt ſuffragante, & éloignée environ de vingt-trois lieuës.

SIWAS, le Beglerbeglic de Siwas. *Sebaſtia* ou *Amaſia Prefectura.* C'eſt un des Gouvernements Generaux de la Natolie, en Aſie. Il eſt entre ceux de Natolie Propre, de Caramanie, de Maraſch, d'Erzerun, de Trebiſonde, & la mer Noire. Il renferme ſix Sangiacats ou Gouvernements particuliers, & ſes villes principales ſont Siwas capitale, Sauſtia, Tocat, Amaſie, & Simiſe. Ce Gouvernement eſt une grande partie de l'Amaſie d'aujourd'huy, & de l'ancienne Cappadoce.

SIZALISCA. *Sizaliſca*, anciennement *Pliſtus.* C'eſt une fort petite riviere de la Livadie, en Grece. Elle prend ſa ſource, prés des ruïnes de Delphes, & ſe décharge dans le Golfe de Salona, partie de celuy de Lepante.

SKEEN, Schen. *Skeena, Schena.* Petite ville du Gouvernement d'Aggerhus, en Norvegue. Elle eſt vers la Manche de Danemarc, environ à quatre lieuës de Tonsberg, vers le couchant. Skeen eſt conſiderable par ſes mines de fer, & de cuivre. On y en découvrit une d'argent ſous le regne de Chriſtian IV. mais il faut qu'elle ſoit pauvre, puis qu'on n'y travaille pas.

SKIALFANDA. *Skialfanda.* Riviere de l'Irlande. Elle coule dans la vallée de Bardardal, qui eſt en la partie ſeptentrionale de l'iſle, & ſe décharge dans l'Ocean.

SKOFDE. *Scofda, Skofda.* Petite ville de la Weſtrogothie, en Suede. Elle eſt ſur la riviere de Tyda, à ſept lieuës du lac Wener, & de la ville de Marieſtad, vers le midi.

SKUL. *Scula, Skula.* Montagne de l'Angermanie, en Suede. Elle eſt prés du Golfe de Bothnie, extremement haute, droite, & affreuſe, parce qu'elle ſemble menacer de ruïne.

SKYE. *Skia, Skianaka.* C'eſt une des iſles Weſternes, ou Ebudes. Elle n'eſt ſeparée du Comté de Roſſ, en Ecoſſe, que par un canal d'un mille de large. On donne à cette iſle quarante ſix lieuës de circuit; le terroir en eſt bon, mais mal cultivé. Dunwegen, & Duyringill en ſont les bourgs principaux.

SLABODA. *Slaboda.* Petite ville de la Moſcovie. Elle eſt dans le Royaume de Caſan, au levant de la ville de ce nom, ſur le Kam, à l'endroit, où cette riviere, quittant ſon cours vers le Sud, le prend ver le couchant.

SLAGE. *Sclaga.* Petite ville de la Pomeranie Ducale. Elle eſt dans la Wandalie, ſur le Wipper, à trois lieuës au deſſus de Regenwalde.

SLAINE, Slane. *Slaina, Slana.* C'eſt un bon bourg de la Lagenie, en Irlande. Il eſt dans le Comté d'Eaſt-Meath, ſur la Boyne, à trois lieuës au deſſus de Drogheda.

SLANKOW. *Slancovia.* Petite ville ou bourg de la Haute Pologne. Ce lieu a des mines de plomb, & d'argent, & il eſt ſitué dans le Palatinat de Cracovie, à douze lieuës de de la ville de ce nom, vers les confins de la Sileſie.

SLANY, Schlani. *Slania.* Petite ville capitale d'un Cercle, qui porte ſon nom. Elle eſt dans la Boheme propre, à ſix lieuës de Prague, vers le couchant.

SLAUKOW, Slawkaw. voyez *Auſterlitz.*

SLAYNE, Slane. *Slayna, Slana*, anciennement *Modonus fluvius.* Riviere de la Lagenie, en Irlande. Elle naît dans le Comté de Wicklo, traverſe ceux de Caterlagh, & de Wexford, & ſe décharge dans la mer d'Irlande à Wexford, aprés avoir baigné Fernes, & quelques autres lieux moins conſiderables. Sanſon nomme cette riviere *Urrin* dans ſa Carte particuliere de l'Irlande.

SLEGO,

SLEGO, Sleigo. *Slegum.* Petite ville de la Connacie, en Irlande. Elle eſt capitale du Comté de Slego, & ſituée ſur un golfe de même nom, où elle a un port fort commode, & fort frequenté, à cauſe de la quantité des laines, qu'on en tire.

SLEGO, Comté. *Slegenſis Comitatus.* C'eſt une Contrée de la Connacie, en Irlande. Elle eſt entre les Comtés de Mayo, de Roſcomen, & de Letrim, l'Ultonie, & l'Ocean Occidental. Il n'y a rien de conſiderable que Slego ſa capitale.

SLEY. *Slia.* Riviere du Duché de Sleſwick. Elle baigne la ville de Sleſwick, & ſe décharge dans la mer Baltique. Cette riviere a donné le nom à la ville de Sleſwick; elle eſt profonde, & large, quoy que ſon cours ne ſoit pas long.

SLESWICK. *Sleſwicum.* Ville capitale du Duché de Sleſwick, & ſituée ſur la riviere de Sley, à cinq lieuës de Rendsbourg, du côté du nort. Sleſwick a eu un Evêché, qui fut ſuprimé par Frideric II. Roy de Danemarc l'an 1556. Elle apartient au Duc de Holſtein Gottorp, qui fait ſa réſidence à la fortereſſe de Gottorp, ſituée dans un petit lac, prés de cette ville. Au reſte, on prend la ville de Sleſwick pour l'ancienne *Heideba.*

SLESWICK, le Duché de Sleſwick. voyez *Jutlande Meridionale.*

SLONIM. *Slonima.* Petite ville avec Chaſtelenie. Elle eſt dans le Palatinat de Novogrodeck, en Lithuanie, ſur la riviere de Sezura, & à treize lieuës de Novogrodeck, vers le midi. Slonim a quelques petites fortifications, avec un château pour ſa défence.

SLOOTEN, SLOTEN. *Slota, Slotenum.* Petite ville des Provinces Unies. Elle eſt ſur un lac, qui porte ſon nom, dans le Weſtergoe, en Friſe, à une lieuë de la Zuiderzée, & à trois lieuës de Sneeck, du côté du midi.

SLUCZK. *Slucum.* Petite ville, ſituée ſur une riviere de même nom, & capitale d'un Duché conſiderable. Elle eſt dans le Palatinat de Novogrodeck, en Lithuanie, environ à vingt lieuës de la ville de Minsk, du côté du ſud. Conſtantin Duc d'Oſtrog rendit cette ville celebre par trois batailles rangées, qu'il y gagna contre les Tartares ſous le Regne de Sigiſmond I.

SMALANDE. *Smalandia.* Province du Royaume de Suede. Elle eſt bornée au midi par le Blecking, & par le Schonen; au couchant par l'Hallande; au nort par la Weſtrogothie, & par l'Oſtrogothie; & au levant par la mer Baltique. Cette Province peut avoir quarante lieuës du couchant au levant, & vingt-cinq, ou trente du nort au ſud le long de la côte. Ses villes principales ſont Calmar capitale, Wexſio, Jenekoping, Ekeſio, & Weſterwick.

SMALCALDE. *Smalcalda.* Petite ville ſituée ſur une riviere de même nom. Elle eſt dans le Comté d'Henneberg, en Franconie, à ſix lieuës d'Iſenac, vers le midi. Cette ville appartient au Landgrave de Heſſe Caſſel, & elle eſt celebre par la Confederation que les Proteſtans d'Allemagne y firent au mois de Decembre 1530. pour la défence de leur Religion, & de leurs libertés.

SMIRNE. *Smyrna.* Ville de la Turquie, en Aſie. Elle eſt dans la Natolie, prés de l'embouchure du Sarabat, dans le golfe de Smirne, à treize lieuës d'Epheſe, du côté du nort. Cette ville eſt fort ancienne, & aſſez grande, quoy qu'il paroiſſe par ſes ruïnes, qu'elle l'a été beaucoup d'avantage. Elle eſt bâtie en partie ſur une colline, & en partie le long de la côte, étant défenduë par un ancien château, & par deux citadelles nouvelles. Elle eſt une des villes les plus marchandes de la mer Mediterranée, & fort peuplée de Turcs, & de Grecs; on y voit auſſi quantité d'Armeniens, & de Juifs, & quelques Italiens, François, Anglois, & Hollandois, & tous ces differens peuples y ont un exercice libre de leur Religion. Smyrne eſt une des ſept villes de l'Aſie Mineure, auxquelles S. Jean écrivit par l'ordre de Jeſus Chriſt Apoc. 2. Elle a été fort endommagée par un tremblement de terre le 10. Juin 1688.

SMIRNE, le golfe de Smirne. *Smyrnæus Sinus*, anciennement *Æolium Mare.* Ce golfe eſt une partie de l'Archipel. Il eſt entre les iſles de Scio, & de Metelin, & la côte de la Natolie, vers les villes de Fochia, de Pergame, & de Smirne, dont il prend ſon nom. On voit dans ce golfe, prés de la ville de Smirne, la petite iſle de Smirne, que les Anciens appelloient *Pyſtira.*

SMOLENSKO. *Smoleſcium.* Ville de la Moſcovie, capitale du Duché qui porte ſon nom, & ſituée ſur le Boriſthene, à onze lieuës de la ville de Mſeiſlaw, du côté du nort. Smolensko eſt une aſſez grande ville, Archiépiſcopale, forte par ſa ſituation au milieu des bois, & des montagnes, preſque inacceſſibles, entourée d'une muraille large de ſix coudées, flanquée de tours, & défenduë par une bonne citadelle, qui commande à la ville, & à toute la campagne voiſine. On appelle cette ville la *Pomme de Diſcorde*, entre les Polonois & les Moſcovites; parce que ces deux nations ſe ſont pluſieurs fois fait la guerre pour ſe l'enlever. Les Moſcovites la prirent aprés un long ſiége l'an 1654. & ils la poſſedent encore.

SMOLENSKO, le Duché de Smolensko. *Smolenſcenſis Ducatus.* Province de la Moſcovie. Elle eſt entre celles de Bieliski, de Reskow, de Moskow, de Worotin, de Novogrod Sewierski, & la Lithuanie. C'eſt un Païs de montagnes, & de forêts. Ses lieux principaux ſont Smolensko capitale, Drogabuſa, & Demetriowits.

SNEECK. *Snecum, Sneca.* Petite ville des Provinces Unies. Elle eſt ancienne, & ſituée dans le Weſtergoe, en Friſe, ſur le lac de Sneeck, environ à trois lieuës de Franeker, vers le midi.

SNYATIN. *Sniatinum.* Petite ville de la Ruſſie Rouge, en Pologne. Elle eſt capitale de la Pokutie, & ſituée ſur le Pruth, aux confins de la Moldavie, & à dix-huit lieuës de la ville d'Halitz, vers l'orient meridional.

SOBERNHEIM. *Sobernheimum.* Petite ville du Palatinat du Rhin. Elle eſt ſur la Nahe, à trois lieuës au deſſus de Creutzenach.

SOBRARBE. *Sobrarbia, Subrarbia, Subrarbium.* Petite Contrée du Royaume d'Arragon, en Eſpagne. Elle eſt au pied des Pirenées, au ſeptentrion de la ville de Balbaſtro. Ainſa eſt la capitale de la Sobrarbe, qui a eu autrefois le titre de Royaume.

SOCONUSCO. *Soconuſca.* Province de l'Audience de Guatimala, en l'Amerique Septentrionale. Elle eſt entre les Provinces de Guatimala, de Vera Pax, de Chiapa, & de Guaxaca. La mer du Sud la baigne vers le midi. Comme le Soconuſco eſt à couvert des vents de nort par des grandes montagnes, l'air y eſt fort chaud, le Païs peu fertile, & ſujet aux tonnerres. Guevetlan en eſt le ſeul lieu de quelque conſideration.

SOCOTORA. voyez *Zocotare.*

SOCQUIA. *Socquia*, anciennement *Badeos.* C'étoit anciennement une ville conſiderable de l'Arabie Heureuſe. Ce n'eſt maintenant qu'un bourg, ſitué ſur la mer Rouge, à trente lieuës de Medine, vers le midi.

SOCZOWA, SUCZOWA. *Soczova, Suczova.* Petite ville de la Turquie, en Europe. Elle eſt dans la Moldavie, ſur le Sereth, à quinze lieuës au deſſus de Targorod, & à dix-ſept de Jaſſi, vers le couchant.

SODOME. *Sodoma.* C'étoit anciennement une ville conſiderable. Elle eſt devenuë fameuſe par ſa ruïne, Dieu l'ayant conſumée par le feu du ciel, pour punir les crimes de ſes habitans, après en avoir fait ſortir ſon ſerviteur Loth, qui y faiſoit ſa reſidence. Elle étoit dans le lieu de la Judée, où l'on voit aujourdhuy la mer Morte.

SODORE. *Sodora.* C'eſt une petite ville reduite en village. Elle eſt ſur la petite iſle de Jona, ou de Cholmkil, une des Weſternes, & elle a un Evêché, ſuffragant de Glaſquo.

SODS. voyez *Soz.*

SOEST, ou ZOEST, qu'on prononce Souſt. *Suſatum.* Ville Anzeatique de l'Allemagne. Elle eſt dans le Comté de la Mark, ſur la riviere d'Aſſe, aux confins du Duché de Weſtphalie, & à cinq ou ſix lieuës de la ville de Ham. Cette ville paſſe pour une des meilleures places du Cercle de Weſtphalie. Le Roy Dagobert la donna à l'Evêque de Cologne, dont elle ſecoua le joug, à cauſe de la violence du Gouvernement l'an 1441. & ſe mit ſous la protection des Comtes de la Marck, qui ſe la ſont enſuite aſſujettie, quoy qu'ils luy ayent laiſſé de grands privileges. Les François prirent Soeſt l'an 1673. mais elle fut enſuite renduë à l'Electeur de Brandebourg.

SOFALA, ZOFALA, ZEFALA. *Sofala, Zofala.* Ville de la côte orientale des Cafres, en la Baſſe Ethiopie. Elle eſt capitale du Royaume de Sofala, & ſituée ſur une petite iſle, prés de l'embouchure de la riviere de Zambeze. Cette ville a quelques fortifications, & une citadelle conſtruite par les Portugais, qui en ſont les maîtres.

SOFALA, Royaume. *Sofala Regnum.* C'eſt un petit Etat de la Cafrerie, en Afrique. Il eſt entre les Païs de Sedanda, & de Quiteve, autour de la riviere de Zambeze. Il y a dans ce Païs des mines d'or, qu'on nomme les mines de Sofala, ou de Manica. Elles ſont environ à cinquante lieuës de la ville de Sofala vers le couchant. Ce Royaume a dépendu de l'Empereur de Monomotapa. Il a maintenant ſon Roy particulier, tributaire des Portugais, qui tirent de ce Païs de l'or, de l'ivoire, de l'ambre gris, & des eſclaves, pour quelques quincailleries, qu'ils y portent.

SOFIE. voyez *Sophia.*

SOGH, AL-SOGH. *Sogdia.* C'eſt une belle, & grande Vallée du Mawaralnahra, en la Grande Tartarie. On luy donne huit journées d'étenduë du couchant au levant, le long de la riviere de Sogh. Elle eſt toute pleine de jardins & de prairies, & la ville de Samarchand en eſt la capitale.

SOGDIANE. *Sogdiana.* C'étoit anciennement une partie de la Bactriane. Elle étoit bornée au midi par l'Oxus, ou Jehura, qui la ſeparoit de la Bactriane Propre, la mer Caſpienne la baignoit au couchant; & la Scythie deçà l'Imaus l'environnoit des autres côtés. Ce Païs porte aujourdhuy le nom de Mawaralnahra, & Maracanda. Sa capitale celuy de Samarcand. voyez *Mawaralnahra.*

SOIGNIES. *Sogniacum, Somegia, Sonegiacum.* Petite ville des Païs-Bas. Elle eſt dans le Hayn[illegible]

sur la riviere de Sonneque, à trois lieuës de Mons, vers le nort. On voit prés de cette ville le petit bois de Soignies, qu'il ne faut pas confondre avec celuy de *Sogne*, qui est incomparablement plus grand, & situé dans le Brabant, prés de Bruxelles & d'Hall, du côté du levant.

SOISSONS. *Sueſſiones*, *Sueſſones*, *Auguſta Sueſſionum*. Ville de l'isle de France. Elle est sur l'Aisne, à onze lieuës de Rheims, du côté du couchant. Soissons est une ville ancienne, & assez grande. Il y a six Abbayes, un grand nombre de Couvents de l'un & de l'autre Sexe, un Evêché, suffragant de Rheims, un Presidial, & une Generalité des Threſoriers de France. Enfin elle a titre de Comté, & elle est capitale du Soissonnois, qui est une partie du Païs des anciens *Sueſſions*, dont la ville conserve le nom.

SOISSONS, le Royaume de Soissons. *Sueſſionenſe Regnum*. C'est un de ces Royaumes, que les Rois de France de la premiere race établirent, en partageant leurs Etats à leurs fils. Ce Royaume renfermoit la Picardie, la Champagne, & une partie des Païs-Bas, mais on n'en sait pas exactement les limites.

SOLANE. *Solana*. Petite riviere de France. Elle coule dans le Limosin, & se joint à la Courreze aux murailles de Tulle.

SOLANTO. *Solus*, *Olulis*. C'étoit anciennement une ville de la Sicile. Ce n'est maintenant qu'un petit bourg, situé dans la Vallée de Mazara, prés du Cap de Bongerbino, ou Mongerbino, à quatre lieuës de Palerme, vers le levant.

SOLARA, SOLANA. *Solara*, *Solana*. Village de la Castille Nouvelle, en Espagne. Il est dans le Quartier qu'on appelle Campo Montiel, environ à dix lieuës de Ciudad Real, du côté du levant. Quelques Geographes prennent Solara pour l'ancienne *Solaria* des Oretans, laquelle d'autres placent à *Siruela*, village situé à deux lieuës de Ciudad Real.

SOLBAZAR. *Solbazaria*, *Halona*. C'étoit anciennement un bourg de l'Ionie, en l'Asie Mineure. Il est maintenant dans la Natolie Propre, prés du Madre.

SOLDADIA, SOLDAIA. *Soldadia*, *Soldaia*. Petite ville de la Tartarie Crimée. Elle est prés de la côte, entre la ville de Caffa, & le Cap Inkermen. Quelques-uns la prennent pour l'ancienne *Lagyra*, laquelle d'autres placent à *Camba*, petite ville située sur la même côte que Soldadia.

SOLE, Rio del Sole, c'est à dire la riviere du Soleil. *Solis Fluvius*, anciennement *Digentia*. Petite riviere de l'Etat de l'Eglise, en Italie. Elle coule dans le Duché de Spolete, baigne Farfa & Vocone, & se décharge dans le Tibre.

SOLEA, SOLOS. *Soli*, *Solus*. C'étoit autrefois une ville de l'isle de Cypre. Ce n'est maintenant qu'un village, situé sur la côte septentrionale de l'isle, à sept ou huit lieuës de la ville de Baffo.

SOLEIL, l'Isle du Soleil. *Inſula Solis*. C'est une isle de l'Amerique Meridionale. Elle est dans l'embouchure de l'Amazone. On luy donne dix lieuës de circuit, mais on ne dit pas si elle est peuplée, ou deserte.

SOLEI'ZE. *Solatium*. Ancien bourg, reduit en village. Il est dans le Dauphiné, prés du Rhône, & de S. Saphorin, entre Vienne & Lyon.

SOLEMMES, SOLENT. *Solimanſum*, *Solimia*. C'étoit anciennement une petite ville des Païs-Bas. Ce n'est maintenant qu'un village, situé dans le Cambresis, sur la Selle, environ à trois lieuës au dessous de Château en Cambresis.

SOLEURE. *Salodorum*, *Salodurum*, *Solothurum*. Ville de Suisse, capitale du Canton, qui porte son nom, & située sur l'Aar, à six ou sept lieuës de Berne, du côté du nort, & à dix de Fribourg, & de Basle. L'Aar separe Soleure en grande & petite ville. Elles sont toutes deux fortifiées à la moderne, par des beaux remparts, & de bons bastions; les uns & les autres revêtus de gros quartiers de pierre de taille. Les Jesuites ont un beau college dans cette ville, & l'Ambassadeur, que la France tient en Suisse, y fait sa residence ordinaire. Elle a son grand Conseil, en qui reside la Souveraineté, & qui est composé de cent Bourgeois. Son petit Conseil, qui a l'administration ordinaire des affaires, n'est que de trente-six Conseillers. Les Chefs de l'Etat sont deux Avoyers ou Consuls, un Banderet, Chef de la Milice, & un Bourfier, Intendant des Finances. Au reste, on croit que Soleure est une des plus anciennes villes du monde. Elle a été Imperiale, mais l'an 1481. elle s'unit avec les autres Cantons Suisses.

SOLEURE. Canton de Soleure. *Salodorius Pagus*. C'est [illegible] les treize Republiques, qui composent la confederation des Suisses. Ce Canton est entre ceux de Berne, & de Basle, & l'Evêché de ce nom. Il peut avoir douze lieuës du nort au sud, & neuf du levant au couchant. Il est bien peuplé, tout Catholique Romain, & divisé en douze Bailliages, administrés par douze Conseillers de Soleure, qui en est le seul lieu considerable.

SOLFARINO. *Sulphurinum*. Bourg de la Lombardie, situé dans le Mantouan, prés du Bressan, & du Veronois. Solfarino est une petite Principauté, dont le Prince est de la Maison de Gonsague.

SOLFATARA, LES SOUFFRIERES.

MONT D'ALUN. *Sulphureus Mons*, anciennement *Forum Vulcani*, *Campi Phlegræi*. Montagne du Royaume de Naples. Elle eſt dans la Terre de Labour, environ à demi lieuë de Pouzzol, en tirant vers Naples. Elle eſt environnée d'autres montagnes en forme d'Amphitheatre. Il y a une foſſe longue de quinze-cens piés, & large de mille, d'où il ſort continuellement des exhalaiſons, qui ſemblent être une fumée pendant le jour, & une flamme pendant la nuit. Les Anciens ont nommé cette montagne la *Demeure de Vulcan*, & les *Campagnes Ardentes*. Elle porte beaucoup de revenu au Roy d'Eſpagne, à cauſe de la grande quantité de ſouffre & d'alun, qu'on en tire. Toutes les campagnes voiſines ſont ſi pleines de ſouffre, que quand la terre eſt tant ſoit peu entr'ouverte par la chaleur du Soleil, on en voit ſortir de la fumée. On voit prés de ces ſouffrieres un petit lac, dont l'eau eſt noire, épaiſſe, & bouillante. On l'appelle le lac *Uſurier*, parce qu'il retient toûjours quelque choſe de ce qu'on y plonge; en ſorte, dit-on, que ſi on y plonge un panier avec trois œufs, il en reſtera un pour la diſme, quelque precaution qu'on y apporte; mais ce conte a grand beſoin de caution.

SOLINA. *Solna*, anciennement *Axiaces*. Riviere de la Petite Tartarie. Elle coule dans le Païs des Nogais, & ſe décharge dans la mer de Zabache, au nort du lac nommé Suka Morzi.

SOLINGEN. *Solinga*. Petite ville ou bon bourg du Cercle de Weſtphalie. Ce lieu eſt dans le Duché de Berg, prés du Wipper, à cinq lieuës de Duſſeldorp, vers l'orient.

SOLITO. *Soletum*, *Salantum*, *Salantia*. C'étoit anciennement une petite ville des Salentins. Ce n'eſt maintenant qu'un petit bourg du Royaume de Naples. Il eſt ſur une colline, dans la Terre d'Otrante, à trois lieuës de Leccie, vers le midi.

SOLLANZO, SULLANZO. *Sublantia*. C'étoit anciennement une ville de l'Eſpagne Tarragonoiſe. Ce n'eſt aujourdhuy qu'un village du Royaume de Leon, ſitué à deux lieuës de la ville de Leon, qui a été bâtie de ſes ruïnes.

SOLMS, ou HOHEN-SOLMS. *Solma*. Bourg d'Allemagne. Il donne le nom au Comté de Solms, & il eſt ſitué ſur une colline, vers les confins de la Heſſe, à deux lieuës de la ville de Wetzlar, vers le nort.

SOLMS, le Comté de Solms. *Solmenſis Comitatus*. C'eſt un petit Etat de la Wetteravie, en Allemagne. Il eſt entre la Heſſe, & les Etats de Naſſaw. Sa longueur du couchant au levant eſt environ de huit lieuës, ſa plus grande largeur de ſix, & la moindre de deux. Ses principaux bourgs ſont Solms; Braunfels, Greifenſtein, Licha, & Laubach. La Maiſon de Solms, ſortie de celle de Naſſaw, eſt diviſée en deux branches, qui ſe diſtinguent par les noms de *Braunfels* & de *Licha*.

SOLOCHO, les Iſles de Solocho, ou de Soloco. *Solocha*, ou *Soloca Inſula*. Ce ſont trois petites iſles environnées des fameux écueils, qu'on nommoit anciennement la Grande Syrte, & aujourdhuy les Seiches ou les Baſſes de Barbarie. Elles ſont dans le golfe de Sidra, appellé quelquefois le golfe de Soloche. Leurs noms anciens ſont *Gæ*, *Pontia*, *Miſynos*.

SOLOGNE. *Secalonia*, *Sicalonia*, *Sigalonia*, *Solonia*. C'eſt un petit Païs de France, duquel on ne connoit plus les limites. Romorantin dans le Blaiſois, Gergeau, & Sully dans l'Orleanois, & Aubigny dans le Berri en ſont les lieux principaux.

SOLOMNIAC. *Solemniacum*. Abbaye de France. Elle eſt dans le Limoſin, ſur la Briance, à une lieuë de Limoges.

SOLOR. *Soloria*. C'eſt une iſle de l'Ocean Indien. Elle eſt du nombre des Molucques priſes en general, & ſituée entre celles de Flores, & de Timor. Solor a ſon Roy particulier, dont la domination s'étend ſur quelques autres. Adonare en eſt la ville capitale. On en tire quantité de ſandal, & auſſi de l'or & des perles.

SOLSONE, SALSONE. *Solſona*, *Salſona*, *Celſona*. Petite ville de la Catalogne, en Eſpagne. Elle eſt Epiſcopale, ſuffragante de Tarragone, & ſituée ſur le Cardoner, à trois lieuës au deſſus de Cardone. On croit qu'elle a été bâtie ſur les ruïnes de l'ancienne *Coreſſus*, petite ville des Jaccetans.

SOLTA. *Solta*, anciennement *Olynthe*, *Soloëntia*, *Bolentia*. C'eſt une petite iſle du golfe de Veniſe. Elle eſt prés de la côte de la Dalmatie, entre la ville de Trau, & l'iſle de Lezine. Les Venitiens en ſont les maîtres.

SOLTANIE. *Sultania*. Ville de la Perſe, en Aſie. Elle eſt dans l'Erak-Atzem, aux confins de l'Adirbeitzan, & du Kilan, & environ à quatre-vingt lieuës d'Hiſpahan, vers le nort. Quelques-uns prennent cette ville pour celle de la Grande Armenie, nommée *Tigranocerta*, & *Tigranopetra*, laquelle d'autres placent à *Bitlis*, dans le Curdiſtan.

SOLTCAMP. *Soltcampia*. C'eſt un fort des Provinces Unies. Il eſt dans celle de Groningue, à l'embouchure de l'Hunſe, ou du Groninger-Diep, du côté du nort.

SOLTWEDEL. *Solvedelia*, *Soltvedia*, *Heliopolis*, *Urbs Solis*, *Vallis Solis*. Petite ville du Marquiſat de Brandebourg. Elle eſt dans la Vieille Marche,

Marche, à laquelle elle faiſoit autrefois porter le nom de *Marche de Slotwedel*. Sa ſituation eſt ſur la riviere de Jetze, à cinq lieuës de la ville de Danneberg, vers le midi.

SOLVELD, SOLFELD. *Solfeldium*, *Solvence Oppidum*. C'étoit anciennement une ville Epiſcopale du Norique. Ce n'eſt maintenant qu'un petit village de la Baſſe Carinthie, ſitué entre S. Weit & Clagenfurt.

SOLWEY. *Solwaum*, *Selgovium*. Bourg de l'Ecoſſe meridionale. Il eſt dans la Nitheſdale, ſur le golfe de Solwey, auquel il a donné le nom.

SOLWEY FYRTH, c'eſt à dire le golfe de Solwey. *Solvaum Æſtuarium*. Ce golfe eſt une partie de la mer d'Irlande. Il eſt entre l'iſle de Man, & les côtes de l'Angleterre. Il prenoit autrefois ſon nom de la riviere d'Eden, qui s'y décharge; maintenant il porte celuy du bourg de Solwey.

SOMERTON, SOMMERTON. *Somertonium*. Bourg d'Angleterre. Il a donné le nom au Comté de Somerſet, & il y eſt ſitué à trois lieuës de Wels, du côté du midi. Somerton étoit autrefois la reſidence des Rois de Weſt-Sex. Il n'eſt maintenant conſiderable que par une grande foire de bœufs, qui dure depuis le Dimanche des Rameaux juſqu'au 1. de Juin.

SOMERSET SHIRE, c'eſt à dire le Comté de Somerſet. *Somerſetia*. Province d'Angleterre. Elle eſt bornée au couchant par le Comté de Devon; au ſud par celuy de Dorcheſter; au levant par ceux de Wilt, & de Gloceſtre; & au nort par l'embouchure de la Saverne. Elle a ſeize lieuës de côtes, & environ neuf de profondeur. Son terroir eſt bien arrouſé, & fort fertile en grains, & en pâturages; cela joint à la commodité du commerce, en rend les habitans fort riches. Bathe en eſt la ville capitale. On y voit encore celles de Briſtol, & de Wels, & les bourgs de Bridgevater, de Taunton, de Minhead, & d'Ilcheſtre, qui ont ſéance dans le Parlement d'Angleterre.

SOMMA, Monte di Somma, autrefois le Mont Veſuve. *Veſuvius Mons*. Montagne fameuſe du Royaume de Naples. Elle eſt à deux lieuës de la ville de Naples, du côté du levant, & à une du golfe de Naples. Cette montagne vomit continuellement de la fumée, & des flammes, tantôt plus, tantôt moins, deſole la Contrée voiſine, & incommode beaucoup la ville de Naples. Elle étoit autrefois garnie de trés-beaux vignobles, & avoit un bourg habité par plus de 2500. perſonnes; mais l'an 1631. elle vomit un torrent de flammes, & du ſouffre qui ſe fit diſtinguer dans le golfe de Naples une lieuë de chemin, & elle pouſſa en même tems une ſi prodigieuſe quantité de cendres, qu'elles ſont plus hautes de dix piés, que ne l'étoit le clocher du bourg, qui en fut tout couvert avec les campagnes voiſines. Cette montagne a fait pluſieurs fois de grandes ravages depuis peu d'années. L'an 1682. elle vomit depuis le 14. Aouſt juſqu'au 26. tant de fumée, qu'elle obſcurcit l'air pendant deux jours, à douze milles aux environs, & enſuite tant de flammes qu'elles conſumerent toute la forêt d'Ottajano. L'an 1685. elle forma une nouvelle montagne, & pouſſa une flamme ſi haute & ſi claire pendant la nuit, qu'elle éclaira, comme la lune, à vingt milles à la ronde. Le 5. Juin 1688. elle produiſit un tremblement de terre, qui abatit un grand nombre de bâtimens à Naples, en endommagea beaucoup plus, & y tua quarante perſonnes. Elle ruïna la ville de Benevent, & y écraſa 1567. perſonnes, outre huit-cens autres, qui furent tuées dans dix ou douze villages voiſins. La ville de Carreto en fût entierement renverſée, & il y perit 4000. perſonnes, à Mirabella 500. à S. Lupo 1000. à S. Laurens Majeur 300. à Pietra Roya 400. & tout ſans reſerve dans les bourgs de Civitelle, de S. Laurens Mineur, & de Guardia S. Fremondi. L'an 1686. cette montagne vomit des flammes depuis le 9. Decembre juſqu'au 1. Janvier. L'an 1694. elle vomit des mineraux fondus & enflammés, qui s'étendirent juſqu'à trois milles du lieu d'où ils ſortoient, & pouſſa des matieres peſantes & enflammées juſqu'à Benevent, éloignée de 30. milles. Miſſon. On aſſure que quelques curieux, ſans craindre l'exemple du vieux Pline, qui fut ſuffoqué par les flammes de cette montagne, ont trouvé le ſecret de monter juſques au haut, & qu'ils y ont veu un abiſme, qui peut avoir deux mille pas de circonference, & autant de profondeur, & au fonds de cet abiſme un autre moins large, d'où il ſort continuellement une fumée ſouffrée, & fort épaiſſe, qui empêche d'en voir le fonds. On trouve une autre montagne de *Somme*, qui eſt fort haute, dans le Duché de Spolete, entre la ville de Spolete & celle de Terni.

SOMME. *Somona*, *Samara*. Riviere de la Picardie, en France. Elle naît à deux lieuës de S. Quentin, baigne cette ville, celles de Ham, de Perone, de Corbie, d'Amiens, d'Abbeville, & ſe décharge dans la mer de Bretagne à S. Valery.

SOMMERSET. voyez *Somerſet*.

SOMMIERES. *Sommeria*, *Sumeria*. Petite ville de France. Elle eſt dans le Languedoc, ſur la Vidourle, entre Niſmes & Montpellier, envi-

N. W. History Dept.
PROVINCIAL LIBRARY
VICTORIA, B. C.

ron à quatre lieuës de chacune. Sommieres eſt conſiderable par ſes manufactures de ſerges, qui ſe répandent dans tout le Languedoc, & dans les Provinces voiſines.

SOMPORT. voyez *Santa Chriſtina*.

SONCINO. *Soncinum*. Petite ville du Duché de Milan, en Lombardie. Elle eſt dans le Cremonois, ſur l'Oglio, à trois lieuës de Creme, vers le levant.

SOND. voyez *Sund*.

SONDE, le Détroit de la Sonde. *Sunda*, & *Sunda Fretum*. C'eſt un détroit celebre de la mer des Indes. Il eſt entre l'iſle de Sumatra, & celle de Java. Il y a beaucoup d'apparence qu'il a pris ſon nom du port de Bantam, qu'on nomme la Sonde, & qu'il l'a donné aux iſles de la Sonde.

SONDE, les Iſles de la Sonde. *Sundæ Inſulæ*. C'eſt un grand corps d'iſles, ſituées dans la mer des Indes, au couchant des Molucques, & autour de l'Equateur, s'étendant depuis le 8. dégré de latitude ſeptentrionale, juſqu'au 8. de la meridionale, & depuis le 138. de longitude juſqu'au 158. Les principales de ces iſles qui ſont Sumatra, Java, & Borneo, ſont priſes par Sanſon pour celles que Ptolemée a nommées *Sinda Inſula tres Anthropophagorum*, leſquelles Mercator a placées à celles de Celebes, de Gilolo, & d'Amboine.

SONDRIO. *Sondrium*, *Sondriſium*. Petite ville des Griſons. Elle eſt capitale de la Valteline, & ſituée ſur l'Adda, entre Bergame & Coire, environ à douze lieuës de chacune.

SONGO. *Songum*. C'eſt une Contrée de la Baſſe Ethiopie. Elle eſt le long de la mer de Congo, entre le Royaume de Loango, le Païs de Sundo, & celuy de Bamba, duquel le Zaire la ſepare. Songo à une lieuë de Zaire en eſt la capitale. Le Songo étoit autrefois une Province du Royaume de Congo, mais quelques relations modernes aſſurent que le Gouverneur s'eſt rendu independant.

SONNEBERG, SONNENBERG. *Sonnebergæ*. C'eſt un château du Tirol, ſitué ſur la riviere d'Ill, à cinq lieuës au deſſus de ſon embouchure dans le Rhin. Ce château eſt chef d'un Comté de même nom, uni à celuy du Tirol, & ſitué prés du Rhin, vis à vis du Canton d'Appenzel, en Suiſſe. Il appartenoit aux Comtes de Werdenberg, mais Sigiſmond, Archiduc d'Aûtriche, l'acquit pour 30. mille florins, vers l'an 1463.

SONNEBURG. *Sonnebergum*. Bourg de la Suede. Il eſt prés de la côte ſeptentrionale de l'iſle d'Oeſel, vis à vis de celle de Dagho, toutes deux ſituées prés du golfe de Riga.

SONNINO, SUNINO. *Somninum*. Bourg avec titre de Principauté. Il eſt dans la Campagne de Rome, à deux lieuës de Terracine, vers le nort.

SOORA, SORA. *Sora*. Petite ville avec une citadelle. Elle eſt vers le milieu de l'iſle de Seelande, en Danemarc, ſur un petit lac, environ à quatre lieuës de Roskild, vers le midi. Soora avoit autrefois une Univerſité, qui eſt reduite à une petite école.

SOOSKA. *Soska*. Petite ville de la Moſcovie. Elle eſt dans la Province de Wologda, à trente-cinq lieuës de la ville de ce nom, vers le levant.

SOPHIE. *Sophia*, *Sardica*. Ville de la Bulgarie, ſituée au pied des montagnes d'Argentaro, ſur la Bojana, à vingt lieuës de Nicopoli, vers le midi. Sophie eſt une grande ville, mais ſans murailles. Elle a un Archevêché, & elle eſt le Siége du Beglerbey de la Romanie. Elle eſt celebre par le Concile de Sardique, aſſemblé par les ſoins de Conſtance, & de Conſtans, fils du Grand Conſtantin, l'an 347.

SOPOTO. *Sopotum*. Petite ville à demi ruinée. Elle eſt dans l'Epire, prés de la bouche du golfe de Veniſe, environ à douze lieuës de Butrinto, vers le nort. Quelques Geographes prennent Sopoto pour *Hecatompedum*, d'autres pour *Ceſtria*, & d'autres enfin pour *Olpa*, petites villes de l'ancienne Epire.

SOPPAN, SOPPIA. *Soppiana*, *Sopiana*. Bourg de la Hongrie, ſitué dans l'Eſclavonie, ſur la Drave, à onze lieuës de Poſſega, vers le nort.

SOPRON. *Sopronium*, *Sempronium*. Petite ville forte, ſituée dans la Baſſe Hongrie, prés du lac de Neudziler, du côté du couchant, & vers les confins de l'Aûtriche. Elle eſt capitale du Comté de Sopron, qui eſt entre ceux de Muſſin, de Jawarin, de Sarwar, & l'Aûtriche. On peut diſtinguer dans ce Comté, outre la ville de Sopron, celle de Chepreg.

SOR. *Soror*. Petite riviere du Haut Languedoc, en France. Elle baigne Sorreze, & ſe décharge dans l'Agouſt, à deux lieuës au deſſous de Caſtres.

SORA. *Sora*. Petite ville du Royaume de Naples, ſituée dans la Terre de Labour, ſur le Garigliano, aux confins de l'Abruſſe, & de la Campagne de Rome. Sora a un magnifique château, titre de Duché, & Evêché, ſuffragant de Capoue.

SORA. voyez *Soora*.

SORABAS. SARRABUS. *Sorabus*, *Sarrabus*. C'eſt un bourg de la Sardaigne. Il eſt ſur la côte orientale de l'iſle, à l'embouchure de la riviere de Serro, ou Sepus, & à onze lieuës de Cagliari, vers le nort. On prend ce bourg pour la ville nommée anciennement *Chanados*.

SORATOF. voyez *Saratof*.

SORAW. *Soraua*, *Zdiarum*. Ville des Etats de l'Electeur de Saxe. Elle eſt dans la Baſſe Luſace, aux confins de la Sileſie, prés du Bober, & à ſix ou ſept lieuës de Croſſen, vers le midi. Soraw eſt une place forte, priſe & repriſe pluſieurs fois pendant les guerres des Suedois en Allemagne.

SORET. *Soretum Regnum*. C'eſt une Province de l'Empire du Mogol, en Aſie. Elle eſt autour de l'embouchure du Padder, dans le golfe de l'Inde, entre les Royaumes de Guzarate, de Jeſſelmere, & de Tatta. Janagar en eſt la ville capitale.

SORETO. *Soretum*. Bourg du Royaume de Naples. Il eſt dans la Calabre Ulterieure, ſur la riviere de Metramno, à trois lieuës au deſſous de Soriano. On prend Soreto pour l'ancienne *Altanum*, petite ville des Brutiens.

SORGUE. *Sorgia*, *Sorga*, *Sulgia*, *Orge*. Riviere du Comtat Venaiſſin, en Provence. Elle prend ſa ſource dans la fontaine de Vaucluſe, qui eſt au pied d'un affreux rocher. Cette riviere commence à porter bateau à cinq cens pas de ſa ſource, paſſe à l'Iſle, ſe ſepare en deux branches, dont l'une ſe jette dans le Rhône à Avignon, l'autre ayant reçû la Naſique & l'Ouveze, & baigné Sorgues, ſe décharge dans le même fleuve.

SORGUES, ou le Pont de Sorgue. *Sorgia*, ou *Sulgia Pons*. Petite ville ou bourg du Comtat Venaiſſin, en Provence. Ce lieu eſt ſitué au confluant de la Sorgue, de la Naſque, & de l'Ouveze, à demi lieuë du Rhône, & à une lieuë & demie d'Avignon, du côté du nort.

SORI. *Saulium*. Ancien village de la côte de la Ligurie. Il eſt ſur la côte de Genes, environ à deux lieuës de la ville de Genes, vers le levant.

SORI, Monti Sori, ou Ærei. *Ærei*, ou *Herei Montes*, *Herons Mons*. Montagnes de la Sicile. Elles ſont vers le milieu de l'iſle, s'étendant du nort au ſud, depuis la riviere de Furiano en la Vallée de Demona, juſqu'au delà du lac de Perguſa, dans celle de Noto. Ces montagnes ſont fort hautes, & celle qu'on nomme *Artiſino*, ou *Artiſina*, & qui eſt prés du bourg de Calataſſibets, dans la Vallée de Noto, en eſt le coupeau le plus élevé.

SORIA. *Soria*, *Numantia Nova*. Ville de la Caſtille Vieille, en Eſpagne. Elle eſt capitale d'un Majorat ou Bailliage, & ſituée ſur le Doure, à quinze lieuës de Siguenza, vers le nort. Soria a été bâtie des ruïnes de l'ancienne Numance, qui en ſont éloignées d'une lieuë, du côté du nort.

SORIE. voyez *Syrie*.

SORLINGUES, les iſles Sorlingues, ou de Silley. *Inſula Silina*, *Inſula Silurum*. C'eſt un amas de petites iſles, qui dépendent de l'Angleterre, & qui ſont ſituées entre les côtes de cette iſle, & celles d'Irlande, & de France. Ces iſles ſont en grand nombre, mais fort petites; les principales ſont celles d'Anoth, de S. Marie, de S. Helene, de S. Agnes, de S. Martin, de Sanſon, de Brefar, de Ruſco, d'Artus, de Wiran, & de Minan. On trouve des mines d'étaim dans pluſieurs de ces iſles, ce qui confirme le ſentiment de ceux, qui les prennent pour les *Caſſiterides* ou *Cattiterides* des Anciens, où ils venoient chercher de l'étaim, qui ne ſe trouve pas dans les iſles de *Siſarga* & de S. *Cyprian*, ſituées ſur les côtes de la Galice, où quelques Geographes mettent les anciennes Caſſiterides.

SORO. *Subur*. Riviere du Portugal. Elle prend ſa ſource vers l'Eſtremadure d'Eſpagne, coule ſur les confins de celle de Portugal, & de l'Alentejo, baigne Punte de Soro, reçoit le Zatas, & ſe décharge dans le Tage au bourg de Benavente.

SOROCK. *Soroca*. Ville de la Turquie, en Europe. Elle eſt dans la Moldavie, ſur le Nieſter ou Turla, au ſeptentrion de Jaſſy. Sorock eſt diviſée en vieille & nouvelle ville, toutes deux fortifiées. Les Polonois en ſont les maîtres, & y ont fait bâtir un bon château. Les Turcs l'aſſiégerent inutilement l'an 1692.

SORRENAME. voyez *Surinam*.

SORRENTO. *Surrentum*. Ville Archiépiſcopale du Royaume de Naples. Elle eſt dans la Terre de Labour, prés du golfe de Naples, à ſept lieuës de la ville de ce nom, vers le midi. Sorrento eſt ſur une petite preſqu'iſle, au pied de la montagne de Sorrento, nommée par les Latins *Surrentini Colles*, *Æquana Juga*.

SORRES, SORA. *Sorra*, *Sorrelapo*, *Sorobola*. C'étoit anciennement une ville Epiſcopale de la Sardaigne. On en voit les ruïnes à ſix lieuës de Saſſari, vers le levant. Son Evêché a été uni à l'Archevêché de Saſſari, dont il étoit ſuffragant.

SORREZE. *Soricinum*. Bourg avec Abbaye. Il eſt dans le Languedoc, en France, ſur la riviere de Sor, à deux lieuës de S. Papoul, vers le levant.

SORTA, cap. *Sorta Caput*, anciennement *Hippi Promontorium*. Cap de la côte de Tripoli, en Barbarie. Il eſt au fonds du golfe de Sidra, à quelques lieuës de l'Arcudia, vers le couchant.

SORTINO. *Sortinum*. Petite ville de la Vallée de Noto, en Sicile. Elle eſt ſur la riviere d'Anapo, à trois lieuës de Siracuſe, vers le couchant.

SOSNA,

SOSNA, SCOSNA. *Sosna*, anciennement *Hyrgis*. Riviere de la Moscovie. Elle coule dans l'Ocraina, entre le Doniec, & le Don, dans lequel elle se décharge.

SOSPELLO. *Sospitellum*. Petite ville des Etats de Savoye. Elle est capitale d'un des quatre Vicariats du Comté de Nice, & située sûr la riviere de Bevera, à deux ou trois lieuës de Monaco, vers le nort.

SOSSAVIE. *Sossavia*. Contrée de la Prusse Ducale. Elle est dans la Pomesanie, vers les confins de la Gallindie, & du Palatinat de Plotskow, en Pologne. Soldaw, Gilgenburg, & Neidenburg en sont les bourgs principaux.

SOTOVENTO, ou SOTTAVENTO, les Isles de Sotovento, c'est à dire, les isles qui sont sous le vent. *Insula Infra Ventum*. Ces isles sont celles des Antilles, qui sont le long des côtes de la Terre Ferme, en l'Amerique Meridionale. On en trouve les principales dans cet ordre en avançant du levant au couchant; la Margueritte, la Tortuga, l'Urchilla, la Rocca, l'Isle d'Aves, Bonayre, Curaçao, & Oruba.

SOVA. *Sova*. Bourg & Province de même nom. On les place dans le Royaume de Bagamedri, en Abissinie, le long du bord oriental du Nil des Anciens.

SOUANE. voyez *Suane*.

SOVANO, Capo Sovano. *Sovanum Caput*, anciennement *Lampetes* ou *Lametum Promontorium*. C'est un cap du Royaume de Naples. Il est dans la Calabre Ulterieure, aux confins de la Citerieure, & à l'entrée du golfe de S. Eufemie.

SOUABE. *Suevia*. C'est une grande Province de l'Allemagne. Elle est bornée au levant par la Baviere; au sud par le Tirol, & par la Suisse; au couchant par l'Alsace; & au nort par le Palatinat du Rhin, & par la Franconie. L'étenduë de la Souabe du sud au nort, depuis le Tirol jusqu'au Marquisat d'Anspach, est environ de quarante-deux lieuës, & celle du couchant au levant, depuis le pont de Strasbourg, jusqu'à la ville d'Augsbourg, est de cinquante-deux lieuës. La Souabe est baignée par le Rhin, le Danube, le Neckre, l'Isler, le Leck, & plusieurs autres rivieres. L'air y est assez temperé, & le terroir, quoy que chargé en plusieurs endroits de montagnes, & de forêts, ne laisse pas d'être fort fertile en grains, en pâturages, & même en vin vers le midi. On y trouve quelques mines, des fontaines salées, & des bains renommez. Mais ce qui montre mieux qu'aucune autre chose la bonté de cette Province, est le grand nombre de ses Souverainetés. On y compte deux Evêchés, vingt-deux Abbayes, un Duché, quatre Principautés, trois Marquisats, une Commanderie des Chevaliers Teutoniques, dix-sept Comtés, & trente-deux villes Imperiales. On divise la Souabe en deux parties, la *Souabe Autrichienne*, & la *Souabe Imperiale*.

SOUABE AUTRICHIENNE. *Suevia Austriaca*. On comprend sous ce nom plusieurs Pays dispersés dans la Souabe. Le Marquisat de Burgaw, les Comtés de Bregentz, de Sonneberg, de Feldkirk, & d'Hohenberg, le Bailliage d'Horben, le Landgraviat de Nellenbourg, les quatre villes Forestieres, le Brigaw, l'Ortnaw, & quelques autres Païs de peu d'importance. Tous ces Païs ensemble portent le nom de *Souabe Autrichienne*, parce qu'ils appartiennent en propre à la Maison d'Autriche, & qu'ils sont de la Regence du Tirol, & compris dans le Cercle d'Autriche.

SOUABE, le Cercle de Souabe, ou la Souabe Imperiale. *Suevicus Circulus*, *Suevia Imperialis*. Ce Cercle comprend tous les Etats de la Souabe, qui relevent immediatement de l'Empire, & qui sont divisés par le Danube en *Souabe Inferieure*, ou au deçà du Danube, & en *Souabe Superieure*, ou au delà du Danube; la premiere est au nort de ce fleuve, & la derniere au sud. Ce Cercle renferme les Evêchés de Constance, & d'Ausbourg, l'Abbaye de Kempten, & un grand nombre d'autres moins considerables; la Commanderie d'Alschausen, le Duché de Wurtenberg, les Marquisats de Bade-Bade, de Bade-Dourlach, & d'Hochberg; les Comtés d'Hohenzollern, de Furstenberg, d'Aversberg, d'Oetingen, de Sults, de Montfort, de Wissenstein, de Lupfen, de Waldbourg, de Konigseck, de Mundelheim, d'Eberstein, d'Hohen-Gerolseck, de Fugger, de Graffeneck, d'Hohem-Embs, de Rechberg, de Justingen, & de Traun; & les villes Imperiales d'Ausbourg, d'Ulm, d'Esslingen, de Reutlingen, de Nordlingen, d'Hall, d'Uberlingen, de Rotweil, d'Hailbron, de Gemund, de Memmingen, de Lindaw, de Dunkelspiel, de Biberac de Ravensbourg, de Kempten, de Kaufburen, de Weil, de Wangen, d'Isny, de Leutkirk, de Wimpffen, de Giengen, de Pfullendorf, d'Aalen, de Bopfingen, de Buchaw, de Buchorn, d'Offenbourg, de Gengenbach, de Zell, & de Constance; celle de Schafouse, & l'Evêché de Coire étoient autrefois de ce Cercle, dont les Directeurs sont l'Evêque de Constance, & le Duc de Wurtenberg.

SOUBISE. *Subisia*, *Sobisaum*. Petite ville avec titre de Duché. Elle est dans la Saintonge, en France, sur la Charente, à cinq lieuës de la Rochelle, vers le midi.

SOUFFRIERES. voyez *Solfatara*.

SOULAC. *Soulacum.* Bourg de France. Il eſt dans le Medoc, en Guienne, à l'embouchure de la Garonne. Quelques Geographes prennent ce lieu pour la petite ville, nommée anciennement *Noviomagus Biturigum Vibiſcorum*, laquelle d'autres mettent à *Bourg*, petite ville ſituée au confluant de la Dordogne, & de la Garonne.

SOULE, le Païs ou la Vallée de Soule. *Subola.* Petite Contrée de France. Elle eſt dans la Gaſcogne, au pied des Pyrenées, entre la Haute & la Baſſe Navarre, & le Bearn, auquel elle eſt annexée. Mauleon de Soule en eſt le lieu principal.

SOUNE. *Suna.* C'eſt une des iſles Orcades. Elle eſt à un mille de la côte ſeptentrionale de l'Ecoſſe, & elle n'eſt conſiderable que par une grande quantité d'ardoiſes qu'on en tire, & qu'on tranſporte juſqu'en Angleterre.

SOUR. *Sura.* Riviere des Païs-Bas. Elle coule dans le Duché de Luxembourg, où elle baigne Baſtogne, & Echternach, & ſe joint à la Moſelle, à deux lieuës au deſſus de Treves.

SOUR. voyez *Tyr.*

SOUMELPOUR. *Soumelporium.* Petite ville de l'Empire du Mogol, en Aſie. Elle eſt dans le Royaume de Bengale, ſur la riviere de Goüel, environ à trente lieuës d'Ougely, vers le nort. Il y a une mine de diamans à Soumelpour, & on les pêche le plus ſouvent dans la riviere.

SOURE. *Saurium.* Bourg de l'Eſtremadure d'Eſpagne. Il eſt à cinq lieuës de Coimbre, vers le midi, ſur la riviere de Soure, qui ſe décharge dans l'embouchure du Mondego, & qui étoit appellée anciennement *Ancus.*

SOURIQUOIS. *Soriqui.* Peuples de la Nouvelle France, en Amerique. Ils ſont dans l'Acadie, vers le golfe de S. Laurent. Ces peuples ont leurs Caciques ou Capitaines, & leurs Prêtres, qui ſont en même tems leurs medecins, & leurs chirurgiens. Ils ne vivoient autrefois que de poiſſon en été, & de leur chaſſe en hyver, mais ils ont apris des François à ſemer du blé, & des legumes, & à faire du pain.

SOURIE, SOURISTAN. voyez *Syrie.*

SOUSSE. *Suſa*, anciennement *Rhuſpina*, *Ruſpina.* Ville avec un bon port. Elle eſt dans le Royaume de Tunis, en Barbarie, entre la ville de Mahometa, & celle d'Elmadia.

SOUSOS. *Souſi.* Peuples de la Nigritie, en Afrique. Ils ſont dans des hautes montagnes, entre les Royaumes de Melli, de Mandinga, la Guinée particuliere, & le Païs de Malaguette, dans lequel on les comprend.

SOUSTE. voyez *Soeſt.*

SOUSTER. voyez *Sus*, ville.

SOUTH ULSTER. *Ulsonia Auſtralis.* C'eſt un Païs de la Terre de Feu, en l'Amerique Meridionale. Il eſt vers l'entrée orientale du détroit de Magellan. Jean Narbroug Anglois le découvrit, & luy donna ce nom l'an 1670.

SOUTH RANALS. voyez *Ranals.*

SOUTH WALLES. voyez ſur *Galles*, païs.

SOUTHAMPTON. *Suthamptonia*, *Antonia Meridionalis*, anciennement *Clauſentum.* Ville du Comté de Hant, en Angleterre. Elle eſt à l'embouchure du Teſt, vis à vis de l'iſle de Wight, & défenduë par le château de *Calshot.* Southampton a un port fort celebre, nommé *Hampton-Water*, & anciennement *Triſantonis Portus.*

SOUTHERLAND. *Sutherlandia.* Province de l'Ecoſſe Septentrionale. Elle eſt bornée au nort par les Comtés de Caithneſs, & de Strathnawern; & c'eſt par rapport à ces Comtés, qu'il porte le nom de Southerland, qui ſignifie un *païs meridional*; le Comté d'Aſſint le confine vers le couchant; celuy de Roſs vers le midi; & la mer d'Ecoſſe au levant. Ce Païs peut avoir neuf lieuës de côtes, ſa largeur ordinaire n'eſt qu'environ de cinq; le terroir y eſt fertile en blé, en orge, & en pâturages. On y trouve des mines de fer, & des carrieres d'ardoiſe, & de tuf. Dornock capitale, & Brora en ſont les lieux principaux.

SOUVIGNY. *Silviniacum.* Petite ville de France. Elle étoit autrefois capitale du Bourbonnois, où elle eſt ſituée, à deux lieuës de Moulins, du côté du couchant.

SPA. *Spadanus Vicus.* Bourg de l'Evêché de Liege. Il eſt aux confins du Duché de Luxembourg, & de celuy de Limbourg, à trois lieuës de la ville de Limbourg, vers le midi. Spa eſt celebre par ſes eaux minerales, dont il y a deux fontaines, l'une nommée la *Saviniere*, & l'autre *Pouhon.* Quelques-uns prennent ces fontaines pour celle, qu'on nommoit anciennement *Tungrorum Fons*, laquelle d'autres placent à *Iſerborn*, fontaine qui eſt aprés de la ville de Tongres.

SPAGMAGMURISI. voyez *Pagmagmuriſi.*

SPAHAM. voyez *Iſpaham.*

SPADA, Cap de Spada. *Spadæ Caput*, anciennement *Promontorium Ciamum*, & *Cyamum.* Ce cap eſt en la côte ſeptentrionale de l'iſle de Candie, prés de Caſtel Chiſſamo, à huit lieuës de la Canée, vers le couchant.

SPALATO, SPALATRO. *Spalatum.* Ville des Venitiens. Elle eſt dans la Dalmatie, à douze lieuës de Sebennico, vers le levant. Spalato eſt une grande ville, forte par ſa ſituation dans une petite preſqu'iſle, qui n'eſt attachée à la Terre Ferme, que par un iſthme d'un quart de lieuë de largeur, où il n'y a qu'un paſſage étroit, gardé

par une bonne forteresse, qui est à la portée du mousquet de la ville, & qui la commande. Il y a encore deux forts sur deux pointes de la presqu'isle, & la ville est environnée de bastions révêtus de pierre de taille. Elle a été bâtie sur les ruïnes du Palais de l'Empereur Diocletien, & c'est de là qu'elle a pris son nom. Les murailles de cet ancien Palais font encore les deux tiers de l'enceinte de la ville, & son temple en est encore l'Eglise Cathedrale. Spalato a un bon port, & un Archévêché, qui étoit celuy de l'ancienne Salone, dont on voit les ruïnes, environ à une lieuë de Spalato.

SPALATO, le Cap de Spalato ou de S. Georgio. *Spalati Caput*, anciennement *Diana Promontorium*. Ce cap est en la côte de la Dalmatie, prés de la ville de Spalato, dont il prend maintenant son nom.

SPANDOW. *Spandavia*, *Spandovia*. Ville fortifiée, & défenduë par une bonne citadelle. Elle est dans la Moyenne Marche de Brandebourg, sur le Hawel, vis à vis de l'embouchure de la Sprehe, & à trois lieuës au dessous de Berlin. Spandow est la Galere du Brandebourg; on y envoie les criminels, travailler aux fortifications, qu'on continuë depuis quelque tems.

SPANHEIM, SPONHEIM, Comté. *Sponheimensis*, *Spanheimensis Comitatus*. C'est une Contrée du Palatinat du Rhin, en Allemagne. Elle a au levant L'Electorat du Palatinat; celuy de Mayence au nort; au couchant celuy de Treves; & au midi les Duchés de Lorraine, & de Deux-Ponts. Ce Païs est partagé entre plusieurs Souverains. On le divise en *Comté Anterieur*, & en *Ulterieur*; l'Anterieur est au levant; les Electeurs Palatins en possedent de cinq parties trois, avec la ville de Creutznach capitale du Comté; les Marquis de Bade ont les deux autres. Ils possedent en commun le château de Caussenberg, qui est la citadelle de Creutznach. Le Comté Ulterieur est divisé en cinq Bailliages; le Palatin de Birkenfeld possede celuy de Birkenfeld, le Marquis de Bade celuy de Castellaun, & les deux ensemble possedent en commun ceux de Traerbach, d'Allenbach, & de Winterberg. Ce Comté, qui a pris son nom du bourg de Spanheim, a eu ses Comtes particuliers, & il renfermoit les Duchés de Simmeren, de Weldents, & de Deux-Ponts.

SPARTEL. voyez *Espartel*.

SPARTIVENTO. *Spartiventum Caput*, anciennement *Herculis Promontorium*. Cap du Royaume de Naples. Il est à l'extremité de la Calabre Ulterieure, à l'endroit qui joint la côte meridionale avec l'orientale. Il donne son nom au golfe de Spartivento, qui s'étend au nort de ce cap, jusqu'à celuy de Bursano, qui en est éloigné environ de trois lieuës.

SPELLO. *Hispellum*, *Ispellum*, *Ispelum*, *Colonia Julia Hispella*. C'étoit autrefois une ville Episcopale, ce n'est maintenant qu'un petit bourg de l'Ombrie, Province de l'Etat de l'Eglise. Il est à une lieuë de Foligno, vers le nort occidental, sur une colline, où l'on voit les ruïnes d'un Theatre, & quelques autres vestiges de son antiquité.

SPELUGA. voyez *Splugen*.

SPENDEROW. voyez *Semendria*.

SPENE. *Spina*. C'étoit anciennement une petite ville des Atrebates, peuples de la Grand' Bretagne. Ce n'est maintenant qu'un petit village de l'Angleterre, situé dans le Comté de Barck, prés du bourg de Newburye.

SPERLONGA. *Spelunca*. Bourg du Royaume de Naples. Il est sur la côte de la Terre de Labour, entre Gaëte, & Terracine, à trois lieuës de l'une & de l'autre. Ce bourg a été bâti sur les ruïnes de l'ancienne *Amicla*, ou *Amycla*, ville des Arunciens. voyez *Amyclée*.

SPERLONGA, la Mer de Sperlonga. voyez *Gajette*, golfe.

SPESSHART. *Spesshartia Sylva*. C'est une forêt de la Franconie. Elle est entre la ville de Francfort, & l'Abbaye de Fulde, & elle est une partie de celle que les Anciens nommoient *Hercynia Sylva*.

SPETIA. voyez *Spezzia*.

SPEY. *Spea*, *Speus*, *Spevius*. C'est une des grandes rivieres de l'Ecosse. Elle sort du lac de Spey, traverse la Contrée de Badenoch, & le Comté de Murray, baigne la petite ville de Bog de Gicht, & peu aprés se décharge dans la mer. Cette riviere est fort rapide, & fort abondante en Saumons.

SPEZZE, SPETIA. *Spedia*. Petite ville de l'Etat de Genes. Elle est prés des confins du Duché de Massa, à deux lieuës de Sarzana, vers le couchant. Spezze est au pied d'une colline, & au fonds du golfe de Spezze, dans un terroir fort fertile, & fort agreable, où les Genois ont bâti plusieurs maisons de plaisance.

SPEZZE, le Golfe de Spesse. *Spedia Sinus*, *Luna Portus*. C'est un petit golfe de la mer Mediterranée. Il s'avance environ deux lieuës du sud au nort dans la côte de Genes. Il portoit autrefois le nom de la ville de Luna. On luy donne maintenant celuy de Spezza, & pour défendre cette ville contre les Pirates. On a bâti plusieurs petits forts sur ses bords. Au reste, on trouve au milieu de ce golfe, une source d'eau douce, qui s'éleve en bouillonnant jusqu'au dessus de l'eau salée,

falée, en ſorte que les vaiſſeaux peuvent s'y rafraichir d'eau.

SCHEPTON. *Scheptonium*. Village du Comté de Somerſet, en Angleterre. Il eſt à une lieuë de Wels, vers le levant. Ce lieu étoit anciennement une ville Epiſcopale, nommée *Scireburgia*, *Scireburnia*, & *Schireburnia*. Son Evêché a été transferé à Salesbury.

SPICHEL. voyez *Eſpichel*.

SPIGA. *Spiga*, anciennement *Æſapus*, *Æſepus*. Petite riviere de la Natolie. Elle a ſa ſource au mont Ida, & coulant vers le nort, elle va ſe décharger dans la mer de Marmora, à onze lieuës de la ville de Chizico, vers le couchant.

SPIGA, ville. voyez *Chizico*.

SPIEGELBERG, Comté. *Spiegelbergenſis Comitatus*. C'eſt un petit Païs du Cercle de Weſtphalie. Il eſt entre le Comté de Schaumbourg, & la Baſſe Saxe. Sa longueur eſt de ſix lieuës, & ſa largeur de quatre; le bourg de Spiegelberg en eſt le lieu principal.

SPIGNO, SPIN. *Spinum*. Bourg avec un château, & un Marquiſat. Il eſt dans le Montferrat, entre Acqui & Savone. Ce bourg, autrefois fortifié, eſt un fief de l'Empire, & il a ſon Marquis particulier de la Maiſon de Carreta.

SPINO. *Spina*. C'étoit autrefois une petite ville, maintenant ce n'eſt qu'un village du Duché de Milan, ſitué ſur l'Addua, à trois lieuës de Creme, vers le couchant.

SPINALONGA. *Spinalunga*. C'étoit autrefois une ville Epiſcopale, maintenant c'eſt une bonne forteresſe de Candie. Elle apartient aux Venitiens, & elle eſt ſituée ſur une petite iſle, où elle a un fort bon port, environ à vingt lieuës de la ville de Candie, vers le levant.

SPINALONGA, le golfe de Spinalonga. *Spinalunga Sinus*. Ce golfe eſt une partie de la mer de Candie. Il s'étend depuis la ville de Spinalonga, dont il prend ſon nom, juſqu'à la ville de Candie, & au Cap della Fraſchia.

SPINARZA, ou CHERVESTA PICCOLA. *Spinarza*. Riviere de la Grece. Elle coule dans l'Albanie, & ſe décharge dans le golfe de Veniſe, entre la petite ville de Spinarza, & celle de Pirgo.

SPINGA. voyez *Chizico*.

SPIRE. *Spira*, *Nemetes*, *Neomagus*, ou *Noviomagus Nemetum*. Ville du Haut Cercle du Rhin, en Allemagne. Elle étoit dans l'Evêché de Spire, ſur le Rhin, à deux lieuës au deſſous de Philipsbourg. Cette ville étoit Imperiale & libre ſous la protection de l'Electeur Palatin. Le Magiſtrat, & la plus grande partie des habitans étoient Proteſtants. Les Catholiques Romains y occupoient autrefois l'Egliſe Cathedrale, dans laquelle on voyoit les tombeaux de huit Empereurs. On voyoit auſſi, dans la Maiſon de ville de Spire, l'os de la jambe, & celuy de la cuiſſe d'un homme, qui étoient d'une grandeur énorme. Ils étoient ſelon les archives de la ville d'un Geant, nommé Opis, qui vivoit il y a environ XIII. Siecles, & qui en un ſiége de la ville étant tombé, d'une échelle, qui ſe rompit, dans le foſſé, y fut accablé avec des tonneaux de poix bouillante, qu'on jetta ſur luy. Les François prirent cette ville par compoſition l'an 1689. & ils la ruïnerent entierement. La Chambre Imperiale, dont la moitié des Juges étoient Catholiques Romains, & les autres Proteſtants, avoit été transferée de Francfort à Spire l'an 1530. & elle a été transferée à Wetzlar aprés la ruïne de Spire. Au reſte depuis la paix de Reiswick, les habitans de Spire travaillent au rétabliſſement de leur ville.

SPIRE, l'Evêché de Spire. *Spirenſis Epiſcopatus*. Petit Etat du Cercle du Haut Rhin. Il eſt preſque entierement enclavé dans le Palatinat du Rhin, & coupé en deux parties par le fleuve de ce nom. Ce Païs eſt de fort petite étenduë, mais fort fertile. Ses lieux principaux étoient Spire ville Imperiale, Philipsbourg occupée tantôt par l'Empereur, & tantôt par la France, & les bourgs de Weibſtat, de Rotenburg, & de Bruchſal, reſidence ordinaire de l'Evêque. Au reſte, la Prevoſté de Weiſſenbourg eſt unie à cet Evêché, dont le Chapitre eſt compoſé de neuf Chanoines capitulaires, & de douze domiciles.

SPIREO, Cap Spireo. *Spiræum Promontorium*. Ce cap eſt dans la Sacanie, en Morée, prés de la ville d'Epidauro, entre l'iſle d'Egine, & celle de Poros.

SPIRITU SANCTO. voyez *Eſpiritu Santo*.

SPIRNAZZA. voyez *Stromio*.

SPIR, le Val de Spir. *Pyrri Vallis*. C'eſt une des Contrées du Comté de Rouſſillon, en France. Elle eſt vers les Pyrenées, le long de la riviere de Tech, où ſont les villes de Bolo, d'Elna, de Colioure, & de Bellegarde.

SPITAL. *Hoſpitale*. Bourg de la Haute Carinthie, en Allemagne. Il eſt ſur le Lyſer, prés de la Drave, à douze lieuës au deſſus de Clagenfurt.

SPITZBERG, *Spitzberga*, *Montes Acuti*. C'eſt le Païs le plus ſeptentrional, qu'on connoiſſe dans nôtre Hemiſphere. Il a été découvert l'an 1595. par Guillaume Barens, & Jean Corneille Hollandois, qui cherchoient un chemin pour aller à la Chine par la mer Glaciale. Ses côtes ſont fort heriſſées de montagnes, & c'eſt pour cette occaſion, qu'on luy a donné le nom de Spitsbergen, qui ſignifie des *montagnes aiguës*. Ce qu'on con-

nolt de ces côtes s'étend depuis le 76. dégré de latitude jusqu'au 80. & la partie la plus orientale porte le nom de *Nouvelle Frise*. Il y a en hyver une nuit de quatre mois tous entiers, & en été un jour de pareille longueur. On y trouve des renards blancs, des rhennes, qui sont à peu prés comme des cerfs, & des ours blancs, gros comme nos bœufs. Les Hollandois, les Anglois, & les Hamburgeois, qui vont tous les ans à la pêche des Balaines, y ont decouvert plusieurs ports; mais point de villes, ni de villages. On croit pourtant qu'il n'eſt pas ſans habitans, & Jean Bunon, dans ſes Notes ſur Cluvier, aſſure qu'il a veu à Hambourg des perſonnes, qui avoient été emmenées de ce Païs là. Il dit auſſi qu'on y pêche un poiſſon nommé *nahuni*, qui a une dent longue de ſept coudées, laquelle on vend pour la corne de la Licorne.

SPLUGEN. *Spluca*. Village du Païs des Griſons. Il eſt ſur le Bas Rhin, prés de la montagne de Splugen, qui eſt aux confins du Comté de Chiavenne. Quelques Geographes prennent Splugen pour le lieu de l'ancienne Rhetie, nommé *Tarveſede*, lequel d'autres mettent à *S. Giacomo*, village du Comté de Chiavenne, à une lieuë & demie de la ville de ce nom.

SPOLETE. *Spoletum*, *Spoletium*. Ville de l'Etat de l'Egliſe. Elle eſt capitale du Duché de Spolete, & ſituée ſur la Marogia, à quinze lieuës de Rome, vers le nort. Spolete eſt une ville fort ancienne, ſituée ſur la pente d'une colline, mal bâtie, & mal peuplée. Elle eſt défenduë par un bon château, & a un Evêché, ſuffragant immediatement du Pape. On voit à Spolete quelques reſtes d'un Amphitheatre, un Arc de Triomphe, à demi ruïné, & un Aqueduc, qui porte les eaux de la Montagne de St. François à celle de Spolete. Il a trois-cens-cinquante piés de long, & cinq-cens-trente de haut, à prendre la hauteur du plus profond de la Vallée.

SPOLETE, le Duché de Spolete. *Spoletanus*, ou *Spoletinus Ducatus*. Province de l'Etat de l'Egliſe, en Italie. Elle eſt bornée au levant par l'Abruſſe; au midi par la Terre Sabine, & le Patrimoine de S. Pierre; au couchant par l'Orvietan, & le Perugin; & au nort par le Duché d'Urbin, & la Marche d'Ancone. Ce Duché étoit anciennement une partie de l'Ombrie, & on luy en donne encore le nom. Il eut enſuite des Ducs particuliers. Les Papes le poſſedent maintenant. Ses lieux principaux ſont Spolete capitale, Rieti, Norcia, Narni, Terni, Amelia, Todi, Foligno, & Aſſiſe.

SPOLETINO. *Spoletinus*, ou *Spoletanus Ager*. C'eſt une petite Contrée du Duché de Spolete, ſituée autour de la ville de ce nom.

SPONHEIM. voyez *Spanheim*.

SPREHE, SPRA. *Spreha*. Riviere d'Allemagne. Elle a ſa ſource dans les montagnes de la Boheme, aux confins de la Miſnie, & de la Luſace, traverſe cette derniere, y baignant Baudiſſen, Cotbus, & Luben; enſuite entrant dans le Marquiſat de Brandebourg, elle paſſe à Berlin, & ſe décharge dans l'Havel, vis à vis de Spandaw.

SPREVERIO, monte. voyez *Namari*.

SQUILLACE, SQUILLACI. *Scyllaceum*, *Scyllatium*, *Scylarium*. Ville du Royaume de Naples. Elle eſt dans la Calabre Ulterieure, ſur la riviere de Favelone, à une lieuë du golfe de Squillace, & à quatorze de la ville de Girace, vers le nort. Squillace a été une des plus conſiderables villes des Brutiens. Elle eſt aujourdhuy fort peu de choſe, quoy qu'elle ait titre de Principauté, & Evêché, ſuffragant de Reggio. La montagne de Squillace, qui eſt prés de cette ville, eſt celle qu'on appelloit anciennement *Moſcius Mons*.

SQILLACE, le Golfe de Squillace, ou delli Caſtelli. *Scyllaceus*, *Scylleticus*, *Scyllatius Sinus*. Ce golfe eſt une partie de la mer Ionienne. Il eſt ſur les côtes de la Calabre Ulterieure, entre le cap de Rizzuto, & celuy de Stilo, qui le ſepare du golfe de Girace.

STA IN PACE. C'eſt le nom d'une tour, qui eſt prés de la côte de la Vallée de Noto, en Sicile, à huit lieuës de Siracuſe, vers le midi. Cette tour eſt les reſtes de la petite ville, nommée anciennement *Elorus*, *Elorum*.

STABLO. *Stabletum*, *Stabulum*. Bourg avec une Abbaye celebre de l'Ordre des Benedictins. Le territoire de cette Abbaye eſt enclavé dans le Païs de Liege, & le bourg eſt ſitué ſur la Reche, à trois lieuës de la ville de Limbourg, vers le midi. L'Abbé de Stablo eſt Souverain, & porte le titre de Prince de l'Empire.

STADE, STADEN. *Stada*, *Stadenum*, *Statio*. Ville de la Baſſe Saxe. Elle eſt dans le Duché de Breme, au confluant de la Schwinge, & de l'Elbe, & à huit lieuës au deſſous de la ville d'Hambourg. Stade paſſe pour une des plus anciennes villes de la Baſſe Saxe. Elle a eu titre de Comté, & ſes Souverains particuliers. Elle tomba enſuite entre les mains des Archevêques de Breme, & elle appartient maintenant aux Suedois. Elle a tenu un rang conſiderable entre les villes Anzetiques, mais Hambourg luy a ravi la meilleure partie de ſon commerce. Elle eſt bien fortifiée. Les Ducs de Brunswick la prirent par famine l'an 1676. mais ils la rendirent par la Paix de Zell l'an 1680.

STADIA. *Stadia*, anciennement *Dium*. Petite ville de la Macedoine, en Grece. Elle eſt ſur le golfe de Salonichi, à cinq lieuës de Chitro, vers le midi.

STADTBERG, autrefois MARSPERG. *Eroſburgum*, *Mons Martis*. Petite ville du Duché de Weſtphalie, en Allemagne. Elle eſt ſur le Dymel, prés du Comté de Waldeck, & de l'Evêché de Paderborn. Stadtberg a été fortifiée. Les Suedois la prirent, & en demolirent les fortifications l'an 1645.

STADTHAGA. *Stadthaga*, anciennement *Indago*. Bourg du Cercle de Weſtphalie. Il eſt dans le Comté de Schaumbourg, à cinq lieuës de Minden, vers le levant.

STAFFANGER. voyez *Stavanger*.

STAFFORA. *Staffora*. Riviere du Duché de Milan. Elle coule dans le Paveſan, baigne Voghera, & ſe décharge dans le Pô. Quelques-uns la prennent pour l'ancienne *Iria*, laquelle d'autres prétendent être la Scrivia.

STAFFORD. *Staffordia*. Ville capitale du Comté de Stafford, en Angleterre. Elle eſt ſur la riviere de Saw, à cinq lieuës de Lichfield, vers le nord-oueſt. Stafford n'eſt pas ancienne. Elle a été fondée par Edouard le Vieil au commencement du dixiéme ſiecle.

STAFFORD-SHIRE, c'eſt à dire le Comté de Stafford. *Staffordia*. Province d'Angleterre. Elle eſt bornée au levant par le Comté de Darbye; au nort par celuy de Cheſter; au couchant par celuy de Shrop; & au nort par ceux de Worceſter, & de Warwick. Sa longueur eſt de quatorze lieuës, & ſa largeur de ſix ou ſept. Ce Comté eſt vers le nort, montagneux & inculte; il y a des mines de fer, & de charbon. Ses lieux principaux ſont Stafford capitale, Lichfield, & les bourgs de Newcaſtle, & de Tamworth.

STAGNARA. *Stagnara*. Ville de la Turquie, en Europe. Elle eſt dans la Romanie, ſur la mer Noire, entre Malathia, & Siſopoli.

STAGNARA. *Stagnum*, anciennement *Develtum Stagnum*. Lac de la Romanie. On le trouve prés de la ville de Develto.

STAGNO. *Stagnum*. Petite ville de la Dalmatie. Elle eſt dans l'Etat des Raguſiens, ſur la preſqu'iſle de Sabioncello, à dix lieuës de Raguſe, du côté du nort. Stagno a un port, & un Evêché, ſuffragant de Raguſe.

STAIN. *Stenium*, *Steina*. Bourg de l'Aûtriche, en Allemagne. Il eſt ſur le Rhin, qu'on y paſſe ſur un pont, à quinze lieuës au deſſus de Vienne.

STAIN. *Stenium*, *Steina*. Petite ville du Cercle d'Aûtriche. Elle eſt ſur la riviere de Stretz, qui la partage en deux, & à cinq lieuës de la ville de Laubach, vers le nort.

STALEMURE. voyez *Stalemure*.

STALIMENE, ou LEMNOS. *Stalimene*, *Lemnos*. C'eſt une des principales iſles de l'Archipel. Elle eſt ſituée entre le Mont Athos, & la preſqu'iſle de la Romanie, environ à ſeize lieuës de l'un & de l'autre. Elle a cinquante-trois lieuës de circuit, eſt bien peuplée, & produit des vins excellents; mais ce qui la rend conſiderable, eſt ſa *terre ſigillée*, dont on ſe ſert pour arréter le ſang, & contre les venins. Les Calogers de l'iſle l'amaſſent le jour de la Transfiguration de Jeſus Chriſt, prés de la chapelle *Soiva*, c'eſt à dire la *chapelle du Sauveur*, & ils la mettent dans des ſacs, que l'on ſéelle du Seau du Grand Seigneur, d'ou eſt venu le nom de Terre Sigillée, qu'on luy donne. Cette iſle a été poſſedée quelque tems par les Venitiens. Mahomet II. la leur enleva, & les Turcs en ſont encore les maîtres. Ses lieux principaux ſont Stalimene capitale, Mandro, & Paleocaſtro. Il y avoit autrefois la ville de Cochino, qui eſt maintenant ruïnée.

STALIMENE, anciennement MYRINE. *Stalimene*, anciennement *Myrina Urbs*. Ville capitale de l'iſle de Stalimene, dont elle porte le nom. Elle eſt capitale de l'iſle, & le Siége d'un Archevêque Grec.

STAMPALIA. *Aſtypalea*. C'eſt une des iſles de l'Archipel. Elle eſt vers la Natolie, à vingt lieuës de Candie, vers le nort. On luy donne vingt-deux lieuës de circuit, mais elle manque d'eau douce, & elle eſt preſque inculte. Il n'y a point d'autre habitation que la ville de Stampalia. Les Venitiens l'ont poſſedée, mais les Turcs s'en ſont rendus maîtres l'an 1537.

STANCHIO. voyez *Lango*.

STANDIA. *Standia*, anciennement *Dia*. C'eſt une petite iſle de l'Archipel. Elle eſt à trois lieuës de la ville de Candie, vers le nort. On y trouve deux ports, mais point d'habitans.

STANFORD. *Stanfordia*. Bourg d'Angleterre, ſitué dans le Comté de Lincoln, ſur la riviere de Weland, & les frontieres du Comté de Rutland, & celuy de Northampton.

STANTZ. *Stantia*. Bourg de la Suiſſe, ſitué ſur le lac de Lucerne, dans le Canton d'Underwald, dont il eſt le lieu principal, quoy qu'il ne ſoit pas enfermé de murailles.

STARABAT. voyez *Aſterabat*.

STARGARD. *Stargardia*. Ville du Duché de Meckelbourg. Elle eſt capitale de la Seigneurie de Stargard, & ſituée à dix-ſept lieuës de la ville de Stetin, vers le couchant.

STARGARD. *Stargardienſe Dominium*. Con-

trée du Duché de Mecklembourg, en Baſſe Saxe. Elle eſt au levant de la Vandalie, & aux confins du Duché de Stetin, & du Marquiſat de Brandebourg. Ce Païs a environ treize lieuës de long, & ſix de large. Ses lieux principaux ſont Stargard capitale, Brandebourg, Mirow, Nemerow.

STARGARD, la Nouvelle Stargard. *Stargardia Nova.* Ville des Etats de Brandebourg. Elle eſt capitale de toute la Pomeranie Ducale, & ſituée dans le Duché Propre de Pomeranie, à ſept lieuës de Stetin, du côté du levant. Comme cette ville eſt ſur la riviere d'Ihne, qui ſe décharge dans l'Oder, elle a tenu autrefois un rang conſiderable entre les villes Anſeatiques.

STARGARD. *Stargardia.* Petite ville ou bourg de la Pomeranie Royale. Ce lieu eſt dans la Pomerellie, ſur la riviere de Fers, à ſept ou huit lieuës de Dantzic, vers le midi.

STARO RUSSA. *Ruſſa, Ruſſa Magna.* Jolie ville, & bien bâtie. Elle eſt dans le Duché de Novogrod Weliki, ſur le lac Ilment, au midi de la ville de Novogrod Weliki.

STATEN EYLAND, c'eſt à dire l'Iſle des Etats, *Ordinum Inſula.* Il y a trois iſles trés éloignées l'une de l'autre, qui portent le nom des Etats des Provinces Unies; parce qu'elles ont été découvertes par leurs ſujets. L'une eſt dans la mer glaciale, prés de la Moſcovie, dont elle dépend. L'autre dans la mer Magellanique, entre le détroit de Maire, & celuy de Brouvers. La derniere dans l'Ocean Oriental, entre la Terre de Jeſſo, & l'Yupi en Tartarie. Celle-cy ſepare les canaux de Vries & de Pieko, & porte ordinairement le nom de *Staatenland*, c'eſt à dire la *Terre des Etats.*

STATEN LAND, ou la Terre des Etats. voyez *Zeelande, Nouvelle Zeelande.*

STAVANGER, STAFFANGER. *Stavangria, Stafangria.* Ville du Royaume de Norvegue. Elle eſt Epiſcopale, ſuffragante de Drontheim, capitale d'un Gouvernement, qui porte ſon nom, & ſituée ſur la côte, prés de la forteresſe de Doeſwick, & à trente lieuës de Bergen, vers le midi.

STAVANGER, le Gouvernement de Stavanger. *Stavangrienſis Præfectura.* C'eſt une Contrée du Royaume de Norvegue. Elle a au nort le Gouvernement d'Aggerhus, & celuy de Bergen, dans lequel pluſieurs Geographes la comprennent. Elle eſt baignée par la mer aux autres endroits. Ce Païs eſt le plus temperé, le mieux peuplé, & le mieux cultivé de la Norvegue. Il n'y a pourtant aucune autre ville que Stavanger.

STAVELO. voyez *Stablo.*

STAVEREN, STAVOREN. *Stavera, Stavria.* Ville des Provinces Unies. Elle eſt dans la Friſe, ſur la Zuyderzée, vis à vis d'Enkhuyſe, & à ſept lieuës d'Harlingen, vers le midi. Staveren a été une ville puiſſante; mais elle eſt beaucoup décheuë, parce que les ſables en ont preſqu'entierement bouché le port. On trouve entre Staveren, & Hindelope le village de *Molquerum*, dont les habitans parlent un langage inintelligible à tous les autres Friſons.

STEENBERG. *Stenolerga.* Petite ville du Prince d'Orange, maintenant Roy d'Angleterre. Elle eſt dans le Brabant Hollandois, environ à deux lieuës de Berg-op-Zoom, vers le nort. Steenberg eſt fortifiée. Le fort de Steenberg n'en eſt éloigné que d'un quart de lieuë.

STEENWICK. *Stenovicum.* Petite ville des Provinces Unies. Elle eſt dans la Friſe, ſur la riviere d'Aa, à ſix lieuës de Zwol, du côté du nort. Steenwick eſt quelque peu fortifiée. Les François la prirent l'an 1672. & ils l'abandonnerent en l'an 1674.

STEFFE, SITIFI. *Sitifis, Sitiphis.* C'étoit anciennement une ville conſiderable, capitale de la Mauritanie Sitifenſe. Elle eſt maintenant preſque deſerte, & ſituée dans le Royaume de Bugie, en Barbarie, ſur la riviere de Manſurie, à vingt-ſept lieuës de Gigeri, vers le midi.

STEGEBORG. *Stegeburgum.* Petite ville d'Oſtrogothie, en Suede. Elle eſt ſur la côte, & elle a un bon port aſſez frequenté, à dix lieuës de Nykoping, vers le midi.

STEIGERWALDT. *Steigera Sylva.* Forêt de l'Evêché de Bamberg, en Franconie. Elle eſt au couchant du Meyn, environ à trois lieuës de la ville de Bamberg, vers le midi. Cette forêt eſt une partie de celle, qu'on appelloit anciennement *Hercynie.*

STEIN. *Steinum.* Petite ville ou bourg de la Suiſſe. Ce lieu eſt dans le Canton de Zurich, ſur le Rhin, entre Schafhouſe, & Conſtance.

STEIN. voyez *Stain.*

STEKE, STEGE. *Steka, Stega.* Petite ville du Danemarc, ſituée ſur la côte ſeptentrionale de l'iſle de Mona. Steke eſt défenduë par un vieux château, où l'on tient ordinairement garniſon.

STELLA. *Stella, Tilavemtum Minus, Tilavemptus Minor.* Riviere des Etats de Veniſe. Elle coule dans le Frioul, un peu au levant du Tajamento, & ſe décharge dans le golfe de Veniſe, entre l'embouchure de cette riviere, & la ville de Marano.

STENAY. *Stenaum, Stenacum, Satanacum.* Petite ville de France. Elle étoit autrefois du Duché de Bar; mais elle eſt de la Champagne depuis l'an 1633. Stenay eſt une ville forte, défenduë

fenduë par une bonne citadelle, & ſituée ſur la Meuſe, à ſept lieuës au deſſous de Verdun, & à ſix au deſſus de Sedan.

STENDEL. *Stendelia.* Petite ville forte, ſituée dans la Vieille Marche de Brandebourg, ſur la riviere de Vecht, prés de l'Elbe, & à dix lieuës de la ville de Magdebourg, vers le nort.

STENFORD, BORCH STENFORDE. *Stenvordia.* Petite ville du Cercle de Weſtphalie. Elle eſt ſur le Vecht, à ſix lieuës de la ville de Munſter, vers le couchant meridional. Stenford a une Academie, & elle eſt capitale d'un Comté, qui appartient aux Comtes de Bentheim.

STEPHANSWERT. *Stephanoverda.* Petite ville ou fortereſſe des Païs-Bas. Elle eſt dans la Gueldre Eſpagnole, ſur une petite iſle de la Meuſe, entre Ruremonde & Maſeyck, à une lieuë de celle-cy, & à deux de l'autre.

STERLING. *Sterlinga, Strivelinum*, anciennement *Mons Doloroſus.* Ville d'Ecoſſe, capitale du Comté de Sterling, & ſituée ſur le Forth, à dix lieuës d'Edimbourg, vers le couchant. Il y a dans cette ville un aſſez bon château.

STERLING, le Comté de Sterling. *Sterlinga, Sterlinenſis Præfectura.* Province de l'Ecoſſe Meridionale. Elle eſt le long de la riviere de Forth, joignant le golfe de ce nom, vers le couchant. Sa longueur eſt de huit lieuës, & ſa largeur environ de trois. Il y a beaucoup de Nobleſſe en cette Province. Les Romains y arrêterent leurs conquêtes, & ils y dreſſerent un rempart, qui alloit de la ville de Sterling, juſqu'au golfe de Cluyd, pour empêcher les Barbares de faire des courſes ſur les terres, qui reconnoiſſoient leur Empire. Ses lieux principaux ſont Sterling capitale, & Falkirk.

STERNBERG. *Stellomontanum.* Petite ville des Etats de Brandebourg, ſituée dans un Duché, qui porte ſon nom, à ſix lieuës de Francfort ſur l'Oder, vers le levant.

STERNBERG, le Païs, ou le Duché de Sternberg. *Stellomontanus Ager* ou *Ducatus.* Contrée de la Nouvelle Marche de Brandebourg, en Haute Saxe. Elle eſt vers la Sileſie, entre la Warte & l'Oder. Elle peut avoir dix lieuës de long, & quatre de large. Le Païs en eſt fort montagneux, & ſes lieux principaux ſont Sternberg, & Droſſen.

STERTZINGEN. *Stiriacum*, anciennement *Vipitenum, Vepitenum, Fortia Caſtra.* Bourg ou petite ville d'Allemagne. Ce lieu eſt dans le Tirol, ſur l'Eiſock, à ſix lieuës d'Inſpruck, vers le midi. On fabrique à Stertzingen de bonnes lames d'épée, & on dit, qu'il y a des mines d'argent dans ſon Territoire.

STETTIN. *Stetinum.* Ville capitale de la Pomeranie Royale. Elle eſt dans le Duché de Stettin, ſur l'Oder, à ſept lieuës de Stargard, vers le couchant. Stettin étoit la reſidence des anciens Ducs de Pomeranie. Elle eſt forte, défenduë par une bonne citadelle, & ornée d'une Academie. L'Electeur de Brandebourg la prit l'an 1677. & il la rendit aux Suedois par la Paix de S. Germain en Laye l'an 1679.

STETTIN, le Duché de Stettin. *Stetinenſis Ducatus.* Province de la Pomeranie Royale. Elle eſt entre le Comté de Gutzkow, le Duché particulier de Pomeranie, le Marquiſat de Brandebourg, & le Duché de Mecklenbourg. Ce Païs peut avoir trente-huit lieuës du nort-oueſt au ſud-eſt; ſa largeur varie depuis ſept juſqu'à dix lieuës. L'Oder ſe diviſe en deux parties. On trouve au couchant de l'Ode Stettin capitale, Gartz, Anclam, Demmin, Treptow, Vekermunde, & Jaſenitz; & dans l'orientale Dam, Golnow, Piritz, & Woltin. L'Electeur de Brandebourg conquit ce Duché aux années 1676. & 1677. La partie orientale luy en eſt reſtée par la Paix de S. Germain, à la reſerve des villes de Dam & de Golnow, qu'il tient pourtant en engagement pour la ſomme de 50. mille écus.

STETTIN, NIEN STETTIN, c'eſt à dire la Nouvelle Stettin. *Stetinum Novum.* Petite ville mal peuplée. Elle eſt dans la Caſſubie, Province de la Pomeranie Ducale, ſur le petit lac de Willem, & à dix lieuës de Coſlin, vers le midi.

STEYR. *Styra, Stira.* Petite ville de l'Auſtriche. Elle eſt ſur une montagne au confluant de la riviere de Steyr avec l'Ens, & à trois lieuës au deſſus de la ville de ce nom. Quelques Geographes prennent Steyr pour l'ancien bourg du Norique, nommé *Aſtir, Aſturis, Caſturis.* Les autres pour la ville du même Norique, nommée *Claudivium, Claudionum, Claudia*; mais il n'y a pas une grande certitude en tout cela.

STHENION, SOSTENIUM, ISTENIA, STEGNA. *Soſthenium.* Bourg de la Romanie, ſitué ſur le Canal de Conſtantinople, au milieu du chemin de la ville de ce nom à la mer Noire. Ce lieu eſt ſur le petit golfe de Stheniom, en Latin *Soſthenius Sinus*, & anciennement *Leoſthenium, Laoſthones*, & *Portus Senum.*

STIGHILL. *Stighilla.* Village du Comté de Northumberland, en Angleterre. Il eſt prés du bourg de Seton, & on le prend pour l'ancienne *Segedunum*, petite ville des Ottadins.

STIGLIANO, STILLIANO. *Stilianum.* Bourg du Royaume de Naples. Il a titre de Principauté, & il eſt ſitué dans la Baſilicate, à cinq lieuës de Turſi, vers le couchant.

STIGLIANO, Bains, voyez *Bracciano.*

STILA-

STILARI, Capo Stilari. *Caput Stilari.* Bourg de la Natolie Propre. Il eſt ſur le Cap Blanc, ou de Stilari, qui eſt au couchant de Smirne, vis à vis de l'iſle de Scio.

STILO. *Stilum*, anciennement *Cecinum*, *Caecinum*, *Carcinum*, *Cocinthum*. C'eſt un ancien bourg des Brutiens. Il eſt dans la Calabre Ulterieure, Province du Royaume de Naples, à ſix lieuës de Girace, du côté du nort, & à une lieuë & demie du *Cap de Stilo*, appellé anciennement *Carcinum* & *Cocinthum Promonterium*.

STILO. voyez *Botte*.

STINCHAR. voyez *Ardſtin*.

STIRIE. *Stiria*, *Styria*. Province du Cercle d'Aûtriche, en Allemagne. Elle eſt bornée au nort par l'Archiduché d'Aûtriche; au couchant par l'Archévêché de Saltzbourg, & par la Carinthie; au midi par la Carniole; & au levant par la Hongrie. La Stirie a titre de Duché. Elle eſt baignée par le Muer, la Drave, & le Rab. L'air y eſt fort ſain, le terroir montagneux, mais pourtant fertile en grains, & en pâturages, & même en vin, en quelques endroits. Elle peut avoir avec le Comté de Cilley, qui luy eſt joint, quarante lieuës du couchant au levant, & trente du nort au ſud. On diviſe la Stirie en trois parties, qui ſont la Haute Stirie, la Baſſe Stirie, & le Comté de Cilley. La *Haute Stirie* eſt au couchant. Ses lieux principaux ſont Pruck-an-der-Muer, Leuben, Judenbourg, & Sceckaw. La *Baſſe Stirie* eſt au levant de la Haute. On y trouve Rackelsbourg, Marchpourg, Petaw, & Gratz capitale de toute la Province, & le Siége du Gouverneur & de la Regence. Enfin, le *Comté de Cilley*, dont Cilley eſt la capitale, eſt au midi de la Baſſe Stirie.

STIRONE. *Siſterio*, *Seſterrio*. Petite riviere de la Lombardie. Elle coule dans le Parmeſan, baigne Borgo S. Domnino, & ſe décharge dans le Taro.

STIRUM, STYRON. *Stirum*. Bourg avec titre de Comté. Il eſt dans le Duché de Berg, en Weſtphalie, ſur le Roer, à deux lieuës au deſſus de Duysbourg.

STIVA, montagne. *Stiva Mons*, anciennement *Cyrphis*. Montagne de la Livadie, en Grece. Elle prend ſon nom du Monaſtere de Stiva, & elle s'étend au midi du Parnaſſe, en forme de Promontoire, juſqu'au golfe de Lepante, entre les petits golfes de Salone, & d'Aſpropiti.

STIVES. voyez *Thebes*, ville & lac.

STIVES, montagne. voyez *Citherone*.

STOCHEM. *Stochemum*. Bourg avec un château. Il eſt dans l'Evêché de Liege, ſur la Meuſe, entre Maeſtricht & Maſeyk.

STOCKACH. *Stockachium*. Petite ville, capitale du Landgraviat de Nellenburg, en Souabe. Elle eſt ſur une riviere, qui porte ſon nom, à deux lieuës du lac, & à ſix de la ville de Conſtance, du côté du nort.

STOCKHOLME. *Holmia*, *Stocholmia*. Ville capitale de la Suede. Elle eſt dans l'Uplande, à l'embouchure du lac Meler dans la mer Baltique, & à douze lieuës de la ville d'Upſale, vers le midi oriental. Stockholm eſt une grande ville, bâtie dans ſix iſles, ſur des pilotis, comme Veniſe, & c'eſt de là apparemment qu'elle a pris ſon nom. *Stock* ſignifiant *une piece de bois*. Outre les ſix quartiers, qui compoſent la ville, il y a encore deux grands fauxbourgs en terre ferme, l'un vers le nort, & l'autre vers le midi. Elle eſt preſque toute bâtie de bois, fort marchande & fort riche, ſon port étant un des plus commodes, & des plus ſeurs de la mer Baltique. Elle eſt forte par la nature de ſa ſituation, & défenduë par une bonne citadelle, où il y a plus de quatre-cens pieces de canon. On voit dans cette citadelle la tour de *Trekronor*, c'eſt à dire des *trois couronnes*, au ſommet de laquelle il y a trois couronnes de cuivre doré, qui repreſentent l'union qui s'étoit faite autrefois des trois Royaumes du Nort, Suede, Danemark & Norvegue ſous un même Souverain. Le Palais des Rois de Suede étoit auſſi dans cette citadelle, mais il a été preſque tout conſumé par un embraſement l'an 1697.

STOCZOW. *Stoczovia*. Petite ville de la Siléſie. Elle eſt ſur la Viſtule, dans la Principauté de Teſchen, à quatre lieuës de la ville de ce nom, vers le levant.

STOECADES. voyez *Hyeres*, *les Iſles d'Hyeres*.

STOER, STOR. *Stoarius Fluvius*. Riviere du Duché de Holſtein, en Baſſe Saxe. Elle coule ſur les confins du Holſtein Propre & de la Stormarie, baigne Itzehoa, & ſe décharge dans l'Elbe, environ à une lieue au deſſous de la ville de Gluckſtad.

STOLBERG. *Stolberga*. Petite ville avec un château. Elle eſt capitale du Comté de Stolberg, en Thuringe, & ſituée à quatre lieues de la ville de Northauſen, vers le levant.

STOLBERG, Comté. *Stolbergenſis Comitatus*. C'eſt un petit Etat de la Turinge, en Haute Saxe. Il eſt entre les Comtés de Mansfeld, de Schwartzburg, de Hohenſtein, & la Principauté d'Anhalt. Il n'a que quatre lieues de long, & trois de large, & la ville de Stolberg en eſt le ſeul lieu conſiderable. Les Comtes de Stolberg poſſedent encore le Comté de Wernigerode en Baſſe Saxe, & ils ſont diviſés en deux branches, qui portent les noms de *Stolberg-Iſenbourg*, & *Stolberg-Gueren*.

STOL-

STOLHOFFEN, STOLHOVEN. *Stolhoffa.* Petite ville du Marquisat de Bade-Baden, en Souabe. Elle est sur le Rhin, à une lieuë au dessus du fort Louis, & à quatre au dessous de Strasbourg. Stolhoffen est une place forte par sa situation dans des marais, mais les ouvrages ne sont révêtus que de gazon.

STOLP. voyez *Oby, les Montagnes d'Oby.*

STOLPE. *Stolpa.* Petite ville avec un vieux château. Elle est capitale de la Vandalie, Province de la Pomeranie Ducale, & située sur la riviere de Stolpe, à sept lieuës de Rugenwalde, vers l'orient.

STORA. voyez *Estora*, ville & golfe; & *Sture*, riviere.

STORACE. voyez *Nimpa.*

STORMARIE. *Stormaria.* C'est la partie meridionale du Duché de Holstein, en Basse Saxe. Elle est renfermée entre l'Elbe, le Stoer, qui luy donne le nom, la Trave, & la Bille. Sa longueur du couchant au levant est de vingt lieuës, & sa plus grande largeur de dix. On la divise en trois Contrées. La *Stormarie Occidentale*, où sont Glückstad, & Krempe, est au Roy de Danemarc. La *Stormarie Orientale*, qui comprend les Bailliages de Trittow, de Trembuttel, de Steinhorst, de Reinbeck, & de Bramstede appartient au Duc de Holstein Gottorf. Le *Comté de Pinnenberg* est au milieu des deux Stormaries. La partie meridionale de ce Comté, où sont Pinnenberg & Altena, dépend du Roy; la Septentrionale du Duc; & la ville de Hambourg, située dans ce Comté, est indépendante.

STOURE. *Stoura.* Riviere d'Angleterre. Elle coule sur les confins du Comté d'Essex, & de celuy de Suffolke, & elle se décharge dans la mer d'Allemagne, à Harwiche.

STRABANE. *Strabanum Castrum.* Bourg de l'Ultonie, en Irlande. Il est dans le Comté de Tyronne, sur la riviere nommée le Lac Foyle, à cinq lieuës au dessus de la ville de Londonderry.

STRACCIACAPPA, lac. *Stracciacappæ Lacus*, anciennement *Papirius* ou *Papirianus Lacus.* Ce lac est fort petit, & il est situé dans le Patrimoine de St. Pierre, en Italie, à une lieuë de celuy de Bracciano, vers le levant.

STRADELLA. *Stradella.* Bourg du Duché de Milan. Il est dans le Pavesin, prés du bord meridional du Pô, à trois lieuës de Pavie, vers le levant. Quelques-uns prennent Stradella pour l'ancienne *Fella* ou *Felleia*, petite ville de la Gaule Cisapadane.

STRAGIONI. *Ostracine.* Bourg de la Basse Egypte, situé sur la mer Mediterranée, à dix-huit lieuës des embouchures du Nil, vers le levant; c'étoit autrefois une ville Episcopale du Patriarchat d'Alexandrie.

STRALEN. *Stralenum.* Forteresse des Païs-Bas. Elle est dans la Gueldre Espagnole, entre la ville de Gueldre, & celle de Venloo. Les François en ont ruïné les fortifications vers l'an 1672.

STRALSUNDE. *Stralsunda, Stralesunda, Sundis, Sunda.* Ville autrefois Imperiale, maintenant dépendante de la Suede. Elle est dans le Duché de Bardt, en la Pomeranie Royale, sur le détroit de Gella, vis à vis de l'isle de Rugen, & à demi-lieuë de celle de Stral, dont elle a pris son nom, qui signifie le *détroit de Stral.* Stralsunde est une grande ville, anzeatique, fort marchande, fort riche, ornée d'une Academie, & forte par sa situation entre la mer, & le lac de Franeken. On ne peut y aller que par une chaussée fort étroite, & défenduë par un bon fort. Walstein, General des Imperiaux, l'assiégea l'an 1629. & l'Electeur de Brandebourg la prit l'an 1678. à la faveur du feu que les bombes y avoient allumé. Elle fut renduë aux Suedois par le traité de S. Germain en Laye l'an 1679.

STRAMULIPE, STRAMUZUPA. voyez *Beotie.*

STRANDT. voyez *Nort-Strandt.*

STRANDT-FRISEN. *Frisia Septentrionalis*, & *Cimbrica.* C'étoit autrefois une assez grande Contrée de la Chersonese Cimbrique. Elle est maintenant dans le Duché de Slesvick, en Jutlande, & elle comprend les Gouvernemens d'Eyderstade, d'Husum, & une partie de ceux de Flensbourg, & de Tonderen, le long de la mer d'Allemagne.

STRANGFORT. *Stranfordia, Strangofortium.* Bourg de l'Ultonie, en Irlande. Il est dans le Comté de Downe, sur la Baye de Strangfort, où il a un grand & bon port. Il donne son nom au lac de Strangfort, qui est assez grand, & qui se décharge dans cette baye par un canal, qui n'a pas d'avantage de demi-lieuë de long.

STRASBOURG. *Strasburgum, Argentina, Argentoratum.* Ville d'Allemagne, située dans la Basse Alsace, au confluant de l'Ill, & de la Brusche, à un quart de lieuë du Rhin, & environ à dix au dessous de Brisach. Strasbourg est une des plus importantes villes d'Allemagne. Elle est grande, belle, fort marchande, fort riche, bien fortifiée, ornée d'une Université depuis l'an 1538. & d'un Evêché, suffragant de Mayence. Entre les choses remarquables de la ville de Strasbourg, il y en a deux principales. Son pont de bois sur le Rhin, qui passe pour un des plus beaux de l'Europe, & qui est défendu par plusieurs forts, dont celuy de Kell est le principal. Son Horloge, qui

eſt une tour faite en pyramide, toute à jour, & haute de 574. piés, où l'on monte par 700. dégrez. L'horloge qui eſt au haut de cette tour, eſt un ouvrage incomparable pour la quantité de ſes machines, qui ſont mouvoir toutes les conſtellations, & tourner divers cadrans, qui montrent les heures du jour, le cours de la lune, & celuy des autres planetes. Strasbourg embraſſa la Reformation l'an 1529. Elle étoit Imperiale & libre, mais le Roy de France s'en rendit maître l'an 1681. Il y a fait bâtir une belle citadelle Pentagone, qui s'étend depuis la ville juſqu'au Rhin, & il a ſi fort augmenté les fortifications de la ville, qu'elle peut paſſer pour une des plus fortes places de l'Europe.

STRASBOURG. *Strasburgum*, *Stratioburgum*. Petite ville forte, avec un bon château. Elle eſt ſur la riviere de Dribentz, dans la Pruſſe Royale, à douze lieuës de Thorn, & de Ploczko, & un peu d'avantage de Culm. Cette ville a été priſe & repriſe pluſieurs fois dans la guerre des Suedois, & des Polonois.

STRASBOURG. *Strasburgum*. Petite ville du Brandebourg. Elle eſt dans la Marche Uckerane, aux confins de la Pomeranie, & à trois lieuës du lac Ucker, vers le nort.

STRASBOURG. *Strasburgum*. C'eſt un fort joli bourg de la Baſſe Carinthie, en Allemagne. Il eſt ſur la petite riviere de Gurck, à deux lieuës au deſſus de Gurck. L'Evêque de cette ville y a ſon Palais, & y fait ſa reſidence ordinaire.

STRATHERNE. *Strathernia*. Province de l'Ecoſſe Meridionale. Elle eſt entre celles de Perth, de Fife, de Mentheit, de Broad-Albin, & d'Athol. Son nom, qui ſignifie le *chemin de l'Erne*, eſt pris de la riviere d'Erne, qui la traverſe dans toute ſa longueur, qui n'excede pas treize lieuës, & ſa largeur moyenne n'eſt que de quatre. Ce Païs n'eſt preſque que montagnes & forêts; la ville d'Abernethy en eſt le ſeul lieu un peu conſiderable.

STRATH-NAVERN. *Strath-Navernia*. Province de l'Ecoſſe Septentrionale. Elle eſt bornée au levant par celle de Caithneſs, & au ſud par celles de Gouthertand, & de Ros; la mer la baigne au couchant, & au nort. Son nom ſignifie le *Chemin du Navern*, & il eſt pris de la riviere de Navern, qui la traverſe du ſud au nort, où elle a dix lieuës de largeur, ſur vingt de longueur du couchant au levant. Ce Païs eſt fort froid, plein de montagnes, & de lacs. La plûpart de ſes habitans ſont bergers, logeans ſous des tentes, qu'ils tranſportent ſelon la commodité des pâturages, & nourriſſans une prodigieuſe quantité de bœufs, & de brebis, dont les peaux, la laine, le ſuif, & le laitage ſont toutes leurs richeſſes. Les bourgs principaux de ce Païs ſont Tung, Innernavern, Balna, Strathy, & Durenis.

STRAUBING. *Straubinga*. Ville du Duché de Baviere, en Allemagne. Elle eſt fortifiée, capitale d'une Regence, ou petite Province, qui porte ſon nom, & ſituée ſur le Danube, qu'on y paſſe ſur un pont, à huit lieuës au deſſous de Ratisbonne.

STRAVICHO, STRAVICO. *Stravicum*. Petite ville de la Turquie, en Europe. Elle eſt dans la Romanie, ſur le petit golfe de Stravicho, aux confins de la Bulgarie, entre Meſembria & Siſopoli.

STRAVICHO, STRAVICO. *Stravicum*. Petite ville de la Turquie, en Europe. Elle eſt dans la Bulgarie, entre les embouchures du Danube, ſur la mer Noire, à douze lieuës de Kilia Nova, vers le midi oriental.

STRELL, STRIG, ISTRIGY. *Strella*. Riviere de la Tranſylvanie. Elle coule tout le long des montagnes d'Eiſenthor, & ſe décharge dans le Maros, vers les confins de la Haute Hongrie. On prend cette riviere pour l'ancienne *Sargetia*, *Sargetia*, dans laquelle Decebale, Roy des Daces, attaqué par l'Empereur Trajan, cacha ſes threſors.

STRELLA. *Strella*. C'eſt une montagne de Portugal, ſituée à plus de treize lieuës de la mer; cependant on dit que dans un lac qui y eſt, on trouve quelquefois des débris de navires, des pieces de mats, de voiles, de cordages, & même des ancres; ce qui rend le conte fort ſuſpect.

STRENGNÉS. *Strengneſia*. Ville de la Sudermanie, en Suede. Elle eſt ſur le lac Meler, à quinze lieuës de Stockholm, vers le couchant. Strengnes a un Evêché, ſuffragant d'Upſal, & on y voit le tombeau du Roy Charles IX.

STREOMS, STROMSA. *Stromſa*. C'eſt une des iſles Orcades, ſituée à ſix lieuës de celle de Mainland, du côté du nort. Elle eſt fort petite, mais elle a un bon port, frequenté par les Anglois, & par les Hollandois, qui vont à la pêche, autour des iſles de Schetland.

STRIGONIE, ou GRAN. *Strigonium*. Ville de la Baſſe Hongrie. Elle eſt ſur le Danube, entre Komorre & Bude, à ſix lieuës de la premiere, & à treize de la derniere. Strigonie eſt une place forte, & défenduë par une bonne citadelle. Elle a un pont de bateaux vis à vis de l'embouchure du Gran, dont elle a pris ſon nom, & du bourg de Barkan, qui paſſe pour ſon fauxbourg. Elle a été priſe, & repriſe pluſieurs fois par les Turcs, & par les Imperiaux; les derniers la poſſedent depuis l'an 1683. Elle a un Archévêque, qui eſt

Primat de Hongrie, Chancelier du Royaume, & Preſident du Conſeil d'Etat.

STRIGONIE, le Comté de Strigonie, ou de Gran. *Strigoniensis Comitatus.* Petite Province de la Baſſe Hongrie. Ce Comté eſt entre ceux de Jawarin, de Veſprim, d'Albe Royale, & de Piſen. Il eſt de peu d'étenduë. Strigonie, & Vicegrad en ſont les lieux principaux.

STRIVALI, ou STROFADI. *Strophades Inſula, Plota Inſula.* Ce ſont deux petites iſles de la mer Jonienne. Elles ſont à douze lieuës de celle de Zante, du côté du midi. La plus grande de ces iſles n'a pas au delà de deux lieuës & demie de circuit, mais elle a pluſieurs fontaines, qui en rendent le terroir fort fertile. Il n'y a pour tous habitans que ſoixante ou quatre-vingt Moines Grecs, dont le couvent eſt bâti en forme de forteresſe, terraſſé au deſſus, & garni de canon, pour répouſſer les pirates.

STROMBERG. *Stromberga.* Petite ville de l'Evêché de Munſter, en Weſtphalie. Elle eſt à trois lieuës de Lipſtad, vers le couchant ſeptentrional, & elle eſt capitale d'un petit Païs, qui a titre de Burgraviat. L'Evêque de Munſter a obtenu l'an 1653. d'avoir ſeance au college des Princes de l'Empire, en qualité de Burgrave de Stromberg.

STROMBOLI, STRONGOLI. *Strongyle.* C'eſt la plus ſeptentrionale des iſles de Lipari, ſituées dans la mer Toſcane, vers les côtes de la Sicile. On y voit le Vulcan de Stromboli, qui la rend inhabitable par les flammes qu'il vomit.

STROMIO, ou SPIRNAZZA. *Stromius, Pamiſus, Panyſus, Arcadius Elurius.* Riviere de la Morée. Elle baigne Calamata, & ſe décharge à deux lieuës au deſſous, dans le fonds du golfe de Coron.

STROMONA, RADINI, ISCHAR. *Strymon.* Riviere de la Macedoine. Elle prend ſa ſource aux montagnes d'Argentaro, baigne la ville d'Empoli, & celle de Strymona, & ſe décharge dans le golfe de Conteſſa, entre Conteſſa & Cavala.

STRONGOLY. *Strongylum.* Petite ville avec Evêché, & titre de Principauté. Elle eſt ſituée dans la Calabre Citerieure, ſur un fort haut rocher, à une lieuë de la mer Jonienne, & à quatre de Santa Severina, dont ſon Evêché eſt ſuffragant. Quelques Geographes la prennent pour l'ancienne *Macella* ou *Macalla*, ville de la Grande Grece; mais il y a plus d'apparence, qu'elle ſoit l'ancienne *Petelia*, ou *Petilia*, comme d'autres l'eſtiment.

STROVISI, VERDOGNA, TIPANIA. *Tympania.* Petite ville de la Morée. Elle eſt dans la Zaconie, prés du Duché de Clarence, à quinze lieuës de Leondari, vers l'orient.

STRUMETA, STRUMITA. *Strumeta, Strumita*, anciennement *Myrra*, *Myrra.* Ville de la Natolie, en Aſie. Elle eſt à une lieuë de la mer Mediterranée, & à quinze de Patera, du côté du levant. Elle eſt le Siége d'un grand Archévêché, qui a trente-ſix ſuffragans.

STRYMONA. *Strymonium.* Petite ville de la Macedoine. Elle eſt ſur la riviere de Stromona, à dix lieuës de Philippi, vers le couchant.

STUDII. *Studii.* C'eſt le nom qu'on donne aux ruïnes de l'ancienne *Sicum*, ville de la Dalmatie. Elles ſont ſur la côte, entre Spalato, & Trau.

STUGART, STUTGARD. *Stugartia.* Ville du Cercle de Souabe. Elle eſt capitale du Duché de Wurtenberg, & ſituée fort prés du Neckre, à ſix lieuës au deſſous de Tubinge. Stugart a des bains chauds fort renommez, & les Ducs de Wurtenberg y font leur reſidence dans un magnifique Palais, accompagné d'un vaſte jardin, où l'on voit ſur une grande voute terraſſée, une grande quantité d'orangers, de citronniers, d'oliviers, & de figuiers d'une groſſeur ſurprenante, pour un Païs aſſez froid.

STULINGEN. *Stulinga.* Petite ville du Cercle de Souabe. Elle eſt dans le Comté de Furſtenberg, aux confins du Canton de Schafhouſe, & des villes Foreſtieres. Stulingen a un château, avec titre de Landgraviat, & elle appartient au Comte de Furſtenberg Blomberg.

STULWEISSENBOURG. voyez *Albe Royale.*

STURE. *Sturo.* Il y a trois rivieres de ce nom dans la Lombardie. L'une qui coule dans le Monferrat, & ſe décharge dans le Pô, au bourg nommé le Pont de Sture, entre Caſal & Verue; l'autre prend ſa ſource aux confins de la Savoye, coule dans le Piemont Propre, & ſe décharge dans le Pô, à une lieuë au deſſus de Turin. La derniere prend ſa ſource dans le Comté de Nice, baigne Demont dans le Marquiſat de Saluſſes, Conni, & Foſſan dans le Piémont Propre, & ſe décharge dans le Tanaro, à Cheraſque.

STYX. *Styx.* C'étoit anciennement une fontaine de l'Arcadie, qui avoit ſa ſource au pied du mont Nonacris, prés du lac Penée. On dit que ſon eau étoit extremement froide, & ſi rongeante, quelle caſſoit les vaiſſeaux de fer, & de cuivre, dans leſquels on la mettoit, & qu'elle donnoit ſeurement la mort à ceux qui en beuvoient, ou qui mangeoient des poiſſons qu'elle nourriſſoit. C'eſt pour ces raiſons que les anciens Poëtes feignirent qu'elle étoit le commencement du fleuve *Styx*, qu'ils faiſoient couler dans les enfers.

SUACHEN, SUAQUEN. *Suachenum*, *Suaquemum*. Ville de la Turquie, en Afrique. Elle eſt capitale d'un Beglerbeglic, & ſituée ſur la mer Rouge, où elle a un bon port, & frequenté, environ à quatre-vingts lieuës d'Ercoco, vers le nort. Quelques-uns prennent cette ville pour celle de la Troglotyde, qu'on nommoit anciennement *Ptolemais Ferarum*, & *Epitheras*.

SUANA, SOVANA, SOANA. *Suana*. Ville du Sienois, en Toſcane. Elle eſt Epiſcopale, ſituée ſur une haute montagne, prés de la riviere de Flore, à ſeize lieuës de Siene, vers l'orient meridional. Suana ſuffragante de Siene, patrie du Pape Gregoire VII. eſt ſi fort décheuë, à cauſe du mauvais air, qu'elle eſt reduite en village.

SUANES, SCUANES. *Suani*. Peuples de l'Aſie. Ils ſont dans les montagnes du Caucaſe, entre les Tartares Circaſſes, & les Royaumes d'Imereti, & de Carduel. On aſſure que les Suanes ſe diſent Chrêtiens, qu'ils ſont les plus civiliſez des peuples du mont Caucaſe, qu'ils ont l'art de faire des arquebuſes, & de la poudre, & qu'ils s'en ſervent fort bien. En été ils deſcendent de leurs montagnes par troupes, pour venir travailler en Georgie, d'où ils ſe retirent au commencement de l'hyver dans leurs montagnes, où ils vivent indépendemment de toute puiſſance étrangere.

SUAQUEN. voyez *Suachen*.

SUAUBE. voyez *Souabe*.

SUBIACO, SOUBIAC. *Sublaqueum*, *Sublacum*. Ancien bourg avec un château. Il eſt dans la Campagne de Rome, ſur le Teverone, environ à treize lieuës de Rome, vers le levant. Il y a dans Subiaco une Abbaye celebre, dont l'Abbé, Seigneur de quatorze bourgs, ou villages, n'eſt ſujet a aucun Evêque.

SUBSTANCION. *Subſtantio*. C'étoit autrefois une ville capitale d'un Comté, & qui fut quelque tems le Siége de l'Evêché de Maguelone, & de Montpellier. Ce n'eſt maintenant qu'un village du Languedoc, ſitué prés de la ville de Montpellier, qui s'eſt aggrandie de ſes ruïnes.

SUBU, SEBOU. *Subur*. Riviere du Royaume de Fez, en Barbarie. Elle a ſa ſource dans la Province de Chaus, traverſe celles de Fez, & d'Aſgar, paſſe fort prés de la ville de Fez, & ſe décharge dans l'Ocean Atlantique, à la Mamorre. Cette riviere, qui eſt la plus belle de tout l'Empire de Maroc, a deux choſes ſingulieres. Prés de ſa ſource il y a un ancien pont de pierre, & de brique, long de cent-cinquante toiſes; & prés de ſon embouchure une forêt autour de ſes bords, qui pourroit fournir du bois pour la conſtruction de quantité de navires.

SUCCA. *Succo*. C'étoit anciennement une ville des Conteſtans. Elle fut enſuite Epiſcopale, ſuffragante de Tolede; maintenant ce n'eſt qu'un village du Royaume de Valence, en Eſpagne, ſitué à l'embouchure du Xucar, & à une lieuë au deſſus du bourg de Cullera.

SUCCADA, SUCCAIOCADA, SUCHALDA. *Succada*, *Succaiocada*, anciennement *Tacatua*, *Tacatue*, *Tacatta*. Ancienne petite ville de l'Afrique Propre. Elle eſt ſur la côte du Royaume de Bugie, Province de celuy d'Alger, entre la ville de Collo, & celle de Gigeri.

SUCCADANO. *Succadana*. Ville des Indes. Elle eſt ſur la côte occidentale de l'iſle de Borneo, vers la meridionale. Elle a un port.

SUCCADANO. *Succadana*. C'eſt une grande riviere de l'iſle de Borneo. Elle prend ſa ſource dans la partie ſeptentrionale de l'iſle, & coulant vers le ſud, elle vient ſe décharger dans l'Ocean Indiën, à Bendarmaſſin. On aſſure qu'il ſe trouve des diamants dans le ſable de cette riviere.

SUCCUIR, SUCUIR, SUCHUR, SYNCHUN. *Succuira*, *Suchura*. Ville de la Grande Tartarie. Elle eſt dans le Royaume de Tangut, à quatre-vingt-dix lieuës de la ville de ce nom, vers le couchant. Quelques Geographes la prennent pour l'ancienne *Iſſedon Serica*, ou *Eſſedn*, mais ſur des conjectures peu ſeures.

SUCHEU. *Sucheum*. Ville de la Chine. Elle eſt la troiſiéme de la Province de Nanking, & a ſix autres villes ſous ſa Juriſdiction. Sa ſituation ſur la riviere de Tay la rend fort marchande, & fort riche. Il y a une autre ville de ce nom dans la Province de Queicheu.

SUCHING. *Suchina*. Ville de la Province de Quangſi, en Chine. Elle appartient au Roy de Tunquin.

SUCHOT. *Suchot*. C'étoit anciennement une ville de la Judée. Elle étoit à l'embouchure du Jabock, dans le Jourdain. Jacob y dreſſa ſes tentes, aprés qu'il ſe fut reconcilié avec ſon frere Eſau. Gedeon la ruïna, parce que ſes habitans ne voulurent pas donner quelques rafraichiſſemens à ſes ſoldats, qui pourſuivoient les Madianites.

SUCHUEN. *Suchuenſis Provincia*. Province de la Chine. Elle eſt bornée au nort par celle de Xenſi; au levant par celle d'Huquang; au midi par celles de Quicheu, & d'Junnari; & au couchant par l'Inde delà le Gange. Le Kiang ſepare en deux parties cette Province, qui eſt diviſée en huit Contrées, qui contiennent quatre-vingt-neuf villes, outre les huit capitales; celle qui l'eſt de toute la Province porte le nom de Chingtu.

SUCHUR. voyez *Succuir*.

SUCHZOW. voyez *Soczow*.

SUD, la mer de Sud. *Mare Meridionale.* C'eſt une partie de la mer du Sud. Elle baigne la côte meridionale du Mexique, ou de la Nouvelle Eſpagne, & elle eſt oppoſée à la mer de Nort, qui baigne ce même Païs du côté du Septentrion. Cette mer communique ſon nom à une grande partie de l'Ocean, qui eſt au couchant de l'Amerique, laquelle on appelle autrement la mer Pacifique. voyez *Pacifique.*

SUD, la Riviere de Sud. *Fluvius Meridionalis.* C'eſt une grande riviere de l'Amerique Septentrionale. Elle a ſes ſources dans le Païs des Iroquois, & ayant ſéparé la Nouvelle Suede du Nouveau Païs-Bas, & baigné les forts de Naſſaw, d'Elſinbourg, de Gottenbourg, de Chriſtiana, & quelques autres; elle ſe décharge dans la mer de Canada, entre l'embouchure de la riviere de Nort, & celle de Cheſapeach.

SUDA. *Suda.* C'eſt une bonne forteresſe de l'iſle de Candie. Elle appartient aux Venitiens, & elle eſt bâtie dans le golfe de la Suda, ſur une petite iſle, éloignée de la Terre Ferme de mille pas ſeulement, & de quatre lieuës de Canée, du côté du levant. Quelques Geographes prennent la Suda pour l'ancienne *Amphimalis*; mais d'autres aſſurent, qu'on voit les ruïnes de cette ancienne ville au lieu nommé *la Saline*, qui eſt ſur le golfe de la Suda, à l'endroit qui s'avance le plus dans les terres.

SUDA, le Golfe de la Suda. *Sinus Suda*, anciennement *Amphimalius.* C'eſt un petit golfe de la mer de Candie. Il prend ſon nom de la forteresſe de Suda, & il eſt le port le plus aſſeuré de toute la mer Mediterranée.

SUDAVIE. *Sudavia*, *Sudawa.* C'eſt une Contrée de la Pruſſe Ducale. Elle eſt vers les confins de la Lithuanie, de la Polaquie, & de la Mazovie. Elle eſt toute couverte de forêts, mal peuplée, & mal cultivée. Ses bourgs ou villages principaux ſont Lick, Olesko, Strandan, & Goldap.

SUDBURY. *Sudburium.* Bourg d'Angleterre. Il eſt dans le Comté de Suffolke, aux confins de celuy d'Eſſex, & à ſix lieuës de la ville d'Ipſwiche. Sudbury a ſeance & voix dans le Parlement d'Angleterre.

SUDERKOPING, SODERKOPING. *Sudercopia*, *Sodercopia.* Petite ville de la Suede. Elle eſt dans l'Oſtrogothie, à quatre lieuës de Norkoping, du côté du ſud, & c'eſt de cette ſituation qu'elle a pris ſon nom.

SUDERMANIE, SUDERMANLANDE. *Sudermania.* C'eſt une Province de la Suede Propre. Elle eſt bornée au ſud par l'Oſtrogothie; & au couchant par la Nericie, & la Weſtmanie. Le lac Meler la ſepare de l'Uplande, vers le nort, & la mer Baltique la baigne au levant. Sa longueur eſt de vingt-cinq lieuës, ſa largeur de quinze. Son terroir eſt fertile en blé, & en mines de divers metaux. Elle a titre de Duché, & a été renduë celebre par l'élevation de Charles, Duc de Sudermanie, que les Etats de Suede couronnerent le 15. Mars 1607. à la place de Sigiſmond Roy de Pologne, ſon neveu. Les principaux lieux de la Sudermanie ſont Nykoping, Stregnes, & Troſa.

SUDEYCA, ou SUECA, cap. *Caput Sudeyca* ou *Sueca.* Ce cap eſt dans le Royaume de Tripoli, en Barbarie, à l'entrée du golfe de Sidra, & au nort de Colbene. Il eſt celuy que les Anciens nommoient *Trieron*, ou *Trierorum Promontorium.*

SUDGOTHIE. *Sudgothia*, *Gothia Meridionalis.* C'eſt une des trois parties de la Gothie, en Suede. Elle eſt bornée au nort par l'Oſtrogothie, & la Weſtrogothie, & baignée par la mer aux autres endroits. Elle porte quelquefois le nom de Schonen ou Scanie, qui eſt celuy de la plus conſiderable de ſes Provinces; les autres ſont le Bleking, & l'Hallande. Ce Païs a été long-tems ſous la domination des Rois de Danemarc, qui l'ont cedé à la Suede par la Paix de 1658.

SUEDE, ou le Royaume de Suede. *Suecia*, *Suecia Regnum.* C'eſt un des plus grands Royaumes de l'Europe, & des plus ſeptentrionaux; s'etendant depuis le 56. dégré de latitude juſqu'au 69. & depuis le 32. de longitude juſqu'au 63. Il eſt borné au couchant par le Danemarc, & par la Norvegue; au nort par la Lapponie Norvegienne, & par la Moſcovite; au levant par la Moſcovie; & au ſud par la mer Baltique, & par le Duché de Curlande. L'air y eſt fort froid, mais ſi ſain, qu'il eſt aſſez ordinaire d'y voir des perſonnes, qui atteignent l'age de cent, cent-dix, & ſix-vings ans. Le terroir y eſt preſque par tout rempli de grandes montagnes, & de vaſtes forêts. On y nourrit une trés-grande quantité de beſtiaux, mais on n'y receuille pas des grains ſuffiſamment pour la ſubſiſtance des habitans, ſi on en excepte la Livonie, & l'Ingrie, qui ſuppléent, à cet égard, ce qui manque aux autres Païs de ce vaſte Royaume, ſi bien que les denrées y ſont à fort bon marché. Ses richeſſes conſiſtent en ſes mines de fer, de plomb, de cuivre (on y en trouve même quelques unes d'argent) & en ſes bois, propres à la conſtruction des navires. Les Suedois ſont bien faits, bons ſoldats, robuſtes, & capables de ſouffrir les plus grandes fatigues; la Nobleſſe y eſt nombreuſe, & fort polie. La Religion Proteſtante y eſt univerſelle.

verſellement profeſſée, depuis le Regne du Guſtave Waſa, qui abolit le Papiſme environ l'an 1530. Il y a pourtant encore des Evêques, & des Archévêques, dont celuy d'Upſale porte le titre de Primat de Suede. La Couronne de Suede étoit autrefois Elective. Elle fut même quelquefois uſurpée par les Rois de Danemarc. Elle fut declarée Hereditaire par les Etats du Royaume, en faveur de Guſtave Waſa, qui l'avoit delivrée de la Tyrannie des Danois, & les filles à défaut des mâles ont droit à la Succeſſion. Ce Royaume a ſes Etats Generaux, qui s'aſſemblent de quatre en quatre ans, & qui ſont compoſés de ces quatre Ordres, la Nobleſſe, le Clergé, les Députés des Bourgeois, & ceux des Païſans. Le Senat, qui eſt un corps, qui ſubſiſte toûjours, repreſente en quelque ſorte ces Etats. Il balançoit autrefois l'authorité des Rois, & veilloit ſur leur conduite; mais aujourdhuy il ne ſert qu'à leur donner ſes avis, & ſes conſeils, qu'ils ſuivent, autant qu'ils le trouvent à propos. Entre les Senateurs il y a les cinq Grands Officiers de la Couronne, le Grand Juſticier, le Grand Connêtable, le Grand Amiral, le Grand Chancelier, & le Grand Threſorier. Ces cinq Officiers ſont Tuteurs nez des Rois, & Adminiſtrateurs du Royaume pendant leur Minorité. La Suede eſt diviſée en ſix parties generales, qui renferment trente-quatre Provinces aſſez étenduës. On trouve les ſix grands Païs autour de la mer Baltique dans cet ordre, en commençant, vers le Danemarc; *Gothie*, *Suede Propre*, *Laponie Suedoiſe*, *Finlande*, *Ingrie*, *Livonie*. Les Rois de Suede poſſedent encore d'autres Païs conſiderables; le Gouvernement de Bahus en Norvegue, la Pomeranie Royale dans le Cercle de la Haute Saxe, & dans celuy de la Baſſe, la ville de Wiſmar, avec quelques Bailliages voiſins, le Duché de Breme, & la Principauté de Ferden. Stockholm eſt la ville capitale de cet Etat; on marquera les autres ſur chaque Province particuliere.

SUEDE PROPRE, ou SUEONIE. *Suecia Propria*, *Suecnia*, *Suevonia*. C'eſt une des ſix parties generales du Royaume de Suede. Elle eſt entre les montagnes de Norvegue, & le golfe de Bothnie, bornée au midi par la Gothie, & au nort par la Lapponie Suedoiſe. On la diviſe en deux parties; la Meridionale porte le nom de *Suedo Particudiere*, & comprend l'Uplande, la Sudermanie, la Nericie, la Weſtmanie, & la Dalecarlie. La Septentrionale prend de ſa ſituation le nom de *Nordelles*, & renferme la Geſtricie, l'Helſingie, la Medelpadie, la Jemptie, & l'Angermanie.

SUEDE, la Nouvelle Suede. *Suecia Nova*. C'eſt une Contrée du Canada, en l'Amerique Septentrionale. Elle a la Virginie au midi, & la riviere de Sud la ſepare au nort du Nouveau Païs-Bas. Chriſtiana, & Gottebourg en ſont les lieux principaux. Les Suedois en ont été les premiers maîtres, enſuite les Hollandois, maintenant les Anglois la poſſedent, de même que le Nouveau Païs-Bas, & ils donnent à ces deux Païs le nom de Nouvelle Yorck.

SUD-JUTLANDE. voyez *Jutlande Meridionale*.

SUELLI. *Suellis*. C'étoit autrefois une ville Epiſcopale de la Sardaigne. Elle eſt reduite en village, ſitué à cinq lieuës de Cagliari, vers le couchant. Son Evêché a été uni à l'Archévêché de Cagliari, dont il étoit ſuffragant.

SUEONIE. voyez *Suede Propre*.

SUERBY. *Suerboium*. Village, ſitué ſur la côte du Comté d'Yorck, en Angleterre. On le prend pour l'ancien port des Brigantes, appellé *Gabrantuicorum Oppidum*.

SUETHA. voyez *Seid-Scivel*.

SUEZ, SUES. *Sueſia*, *Sueſum*. Ville de l'Egypte. Elle eſt ſur le golfe de Suez, à trente lieuës du Caire, vers le levant. Cette ville eſt environnée d'une campagne de ſable, qui ne luy fournit pas même de l'eau, qu'on eſt obligé de faire venir de deux lieuës loin. Ses habitans ne ſubſiſtent que par le commerce, qui y eſt aſſez grand, parce que toutes les marchandiſes, qui viennent des Indes en Europe par la mer Rouge y ſont déchargées, & de la tranſportées au Caire, & à Alexandrie. Quelques Geographes prennent Suez pour l'ancienne *Poſidium*, & d'autres pour l'ancienne *Arſinoë*.

SUEZ, le Golfe de Suez. *Sueſanus Sinus*, anciennement *Heroopolites Sinus*. C'eſt la partie la plus ſeptentrionale de la mer Rouge, & l'endroit où les Iſraëlites paſſerent cette mer à pié ſec. Il n'eſt ſeparé de la mer Mediterranée, que par un iſthme, large environ de cinquante lieuës, qui joint l'Aſie à l'Afrique. Quelques Rois d'Egypte avoient formé le deſſein de creuſer cet iſthme, afin que les vaiſſeaux puſſent paſſer d'une mer à l'autre, mais tous ces deſſeins ont été ſans effet.

SUFFEGMAR, ou SUF-GEMAR. *Suffegmarus*, anciennement *Ampſaga*. Riviere du Royaume d'Alger. Elle naît dans la Province de Conſtantine, baigne la ville de ce nom, & entrant dans la Province de Bugie, elle ſe décharge dans la mer Mediterranée, à ſix lieuës de Gigery, vers le levant.

SUFFOLK-SHIRE, c'eſt à dire le Comté de Suffolke. *Suffolcia*. Province d'Angleterre. Elle eſt ſituée le long de la mer d'Allemagne, ayant

au nort le Comté de Nortfolke; au couchant celuy de Cambridge; & au midi celuy d'Eſſex. Sa longeur eſt de ſeize lieuës, ſa largeur de huit, l'air y eſt ſain, & le terroir fort fertile. Ipſwiche en eſt la ville capitale. On y diſtingue encore les bourgs de S. Edmond-Bury, de Sud-Bury, de Dunwick, d'Oreford, d'Ays, & d'Aldebourg, qui ont ſeance & voix au Parlement d'Angleterre.

SUGEN. *Sugenum.* Ville forte, ſituée dans la Province de Quangſi, en la Chine, mais dépendante du Roy de Tunquin.

SUINIBROD ou NYMBOURG. *Limburgum, Suiniboroda.* Petite ville du Cercle de Boleſlaw, en Boheme. Elle eſt ſituée ſur l'Elbe, à neuf lieuës de Prague, vers le levant.

SUJONS. *Sujones.* C'étoient anciennement des peuples de l'Europe Septentrionale. Ils étoient dans la Scandie, au levant des Sitons. Ils étoient diſtingués en Hillevions, Scandiens, Guthes, Fireſiens, Nordmans, Sujons propres, Hippodes, & Favons, & ils occupoient, la Gothie, la Suede propre, & la Bothnie.

SUIPPE. *Supia.* Petite riviere du Remois, en Champagne. Elle baigne Suippe la longue, Pont Favergue, & ſe décharge dans l'Aiſne, un peu au deſſous de Neuchaſtel.

SUISSE. *Helvetia, Suitia.* C'eſt un païs de l'Europe, ſitué dans les Alpes entre la France, l'Allemagne, & l'Italie. Il eſt borné au nort par la Soüabe, & par l'Alſace; au couchant par la Franche Comté, dont le mont Jura le ſepare; au midi par le lac de Geneve, par le Valais, & par le Milanois; & au levant par les Griſons, & par le Tyrol. Ce païs peut avoir quarante-cinq lieuës du ſud au nort, depuis Mendris juſqu'à Schaffouſe, & ſoixante du couchant au levant, depuis le mont S. Claude aux confins de la Franche Comté, juſqu'à l'embouchure du Rhin dans le lac de Conſtance. La Suiſſe paſſe avec quelque fondement pour le plus haut païs de l'Europe; parce que les trois plus grands fleuves de cette partie du monde, le Danube, qui coule juſqu'à l'extremité orientale, le Rhin juſqu'à l'occidentale & le Rhône juſqu'à la meridionale, ont tous trois leurs ſources aux environs de la Suiſſe. Quoy qu'il en ſoit, la Suiſſe eſt un païs extremement montagneux principalement vers le Tyrol, les Griſons, le Milanois, & le Valais. Il eſt fort couvert de bois, que les Suiſſes conſervent pour la ſeureté du païs, & enfin il eſt peu fertile, ſi on en excepte quelques Contrées; de là vient que les Suiſſes ſont obligés de tirer des grains du Milanois, de la Soüabe, de l'Alſace, & de la Franche Comté. Ils nourrit cependant quantité de vaches, & des grands Haras de chevaux, qui ſont les meilleurs revenus de la Suiſſe, ce païs, ſi on en excepte Zurich & Baſle, n'ayant point de commerce. On diviſe la Suiſſe en trois parties generales, les Cantons, leurs Sujets, & leurs alliez. Leurs alliez, dans l'enceinte de la Suiſſe, ſont l'Abbé & la ville de S. Gal, l'Evêque de Baſle, la Republique de Bienne, & les Comtés de Neuchaſtel, & de Vallengin; & hors de la Suiſſe les Evêques de Conſtance, de Coire, de Sion, les Griſons, les Valeſiens, & les villes de Geneve, de Mulhauſen, & de Retweil. Les principaux ſujets des Suiſſes ſont le païs de Vaud, le Comté de Bade, le Thurgaw, le Rhingaw, avec les quatre Gouvernemens, & les trois Bailliages, qui étoient autrefois du Milanois. Les Cantons ſont au nombre de treize, ce ſont autant de Republiques indépendantes les unes des autres, mais confederées pour leur conſervation mutuelle. Cette confederation commença l'an 1307, par les Cantons d'Uri, de Suitz, & d'Underwald, qui ne pouvant ſouffrir la tyrannie des Gouverneurs, que les Archiducs d'Autriche leur envoyoient, en ſecouerent unanimement le joug, & ayant gagné une grande bataille contre les Aûtrichiens l'an 1315. ils en remporterent pour prix leur entiere liberté, & le nom de Suiſſes, au lieu de celuy d'Helvetiens, qu'ils portoient auparavant; les Allemans leur donnerent le nom de Suiſſes, parce, dit on, que pendant la bataille ils entendirent ſouvent rétentir le nom de Suitz, qui étoit celuy d'un des Cantons confederez. Les autres Cantons s'unirent enſuite à ces trois les uns plûtôt, les autres plus tard, comme nous le marquons dans les lieux particuliers. Les treize Cantons n'ont pas une même eſpece de Gouvernement, ceux de Zurich, de Berne, de Baſle, de Schafhouſe, de Lucerne, de Fribourg, & de Soleure ſont Ariſtocratiques, les ſeuls Bourgeois des villes capitales peuvent y avoir part au Gouvernement. Uri, Suitz, Underwald, Zug, Glaris, & Appenzel ſont Democratiques, tous les habitans des bourgs, & des villages, qui les compoſent, peuvent également prétendre aux charges. Mais quelque diverſité qu'il y ait à cet égard, on peut dire cependant en general, qu'il n'y a point de Gouvernement plus doux, ni de peuples moins chargés que les Suiſſes. Ils ne ſont pas uniformes au ſujet de la Religion. Les Cantons de Zurich, de Berne, de Baſle, & de Schaffhouſe ſont tout reformés; Glaris & Appenzel ſont en partie Reformez, en partie Catholiques Romains; Les ſept autres ſont entierement Catholiques Romains. Ceux-cy tiennent leurs aſſemblées particulieres à Lucerne, les Réformez à Arrau, & tous les Cantons enſemble à Bade. Les Suiſſes

ne

ne penſent pas à s'agrandir ; Ils s'appliquent uniquement à conſerver leur liberté. Ils n'ont pas de places fortes, à la reſerve de Baſle, & de Lucerne; mais les montagnes, & les forêts de leur païs en rendent la conquête difficile, & outre cela ils ont de fort bonnes milices, pour s'oppoſer à l'invaſion de leurs ennemis ; dont tout le païs peut être averti en moins d'une heure par le moyen des buchers, dreſſés aux ſommes des montagnes, auxquels on met le feu dans ces occaſions. Au reſte les Suiſſes ne manquent ni d'armes, ni de munitions, car outre leurs arcenaux, chaque maiſon eſt obligée d'en avoir à proportion de ſes forces. Cependant comme ils vivent dépuis longtemps dans une profonde paix, & que leur païs eſt fort peuplé, ils donnent des troupes à divers Princes de l'Europe, & principalement à la France, à condition toutefois que ces troupes ſoient bien payées, & elles paſſent pour la meilleure infanterie, la plus ferme, & la plus fidelle de l'Europe.

SUITZ, Schwitz. *Suitia, Suitienſis Pagus.* C'eſt un des trois Cantons de la Suiſſe, qui ſecouerent les premiers le joug de la Maiſon d'Autriche l'an 1307. Il eſt entre ceux d'Uri, de Glaris, de Zurich, & le lac de Lucerne. Il peut avoir neuf lieuës du couchant au levant, & ſept du nort au Sud, le païs en eſt extremement montagneux ; les habitans Catholiques Romains, & le Gouvernement Democratique. Il n'y a point de ville, & Suitz, qui luy a donné le nom, & même à toute la Suiſſe, ne conſiſte qu'en une Egliſe, & quelques maiſons peintes, rangées autour d'une grande place, à une lieuë du lac de Lucerne, & entre des montagnes ſi hautes, qu'on y voit, de la neige au plus fort de l'été.

SUISSES, les Sujets des Suiſſes, en Italie. *Præfectura Italica Helvetiorum.* C'eſt un païs, qui eſt au delà des Alpes, du côté de l'Italie; Il étoit autrefois une partie du Duché de Milan, qui l'environne vers le couchant, le midi, & le levant ; les Griſons & le Canton d'Uri le bornent au nort. Il eſt diviſé en trois Bailliages, & quatre Gouvernemens. Les Bailliages apartiennent aux trois anciens Cantons, & portent les noms de *Bellinzone, Riviera* & *Val-Brune*, ou *Val-Brenna*. Les quatre Gouvernemens dépendent de tous les Canton, à l'excluſion de celuy d'Appenzel. On les nomme *Lugano, Locarno, Mendris*, & *Val-Madia*, ou *Val-Maggia*.

SUISSES (les Alliés des Suiſſes.) *Helvetiorum Socii.* Voyés quels ſont les Alliés des Suiſſes dans l'article de la Suiſſe.

SUKA MORZI. Voyez *Sefcan.*

SULCI. *Sulci, Sulchi, Solci.* C'étoit autrefois une ville Epiſcopale, ſituée ſur la côte ſeptentrionale de l'iſle de S. Antiogo, qui eſt à une lieuë de la côte meridionale de la Sardaigne. Sulci eſt entierement ruinée, & ſon Evêché a été transferé à Villa d'Igleſias, en Sardaigne.

SULLY. *Sulliacum, Sollinacum.* Petite ville de France. Elle eſt dans l'Orleanois, ſur la Loyre, à huit lieuës au deſſus d'Orleans. Sully a un fort beau chaſteau, & titre de Duché.

SULMONE, Sulmona. *Sulmo.* Petite ville de Royaume de Naples. Elle eſt dans l'Abruſſe Citerieure, à neuf lieuës d'Aquila vers l'orient meridional. Cette ville, qui a donné la naiſſance au Pape Innocent VII. & au celebre Poëte Ovide, a titre de Principauté, & Evêché, ſuffragant de Citta de Chieti. Elle apartient à la Maiſon de Borgheſe.

SULTANIA. Voyez *Soltanie.*

SULTZ. *Sultium.* Bourg du Duché de Wurtenberg, en Souabe. Il eſt ſur le Neckre, à trois lieuës au deſſous de Rotweil. Il y a un autre Sultz, qui eſt enclavé dans le Territoire des Quatre villes Forêtieres, & qui eſt chef d'un Comté, qui porte ſon nom. Il eſt à deux lieuës de Lauffenbourg, vers le Sud.

SULTZBACH. *Sultzbachium.* Petite ville enclavée dans le Palatinat de Baviere, & ſituée près de la Franconie, à deux lieuës d'Amberg, vers l'occident ſeptentrional. Sultzbach eſt aſſez jolie, ornée d'un beau château, & elle apartient aux Princes de Neubourg Sultzbach.

SUMATRA. *Sumatra.* Iſle de la mer des Indes. Elle eſt une des plus grandes de celles deça Sonde, & la plus occidentale de toutes. Le detroit de la Sonde la ſepare de celle de Java, & celuy de Malacca de la Preſqu'iſle de ce nom. Elle s'étend dépuis le 6. dégré de latitude ſeptentrionale, juſqu'au 6. de la meridionale. Ainſi la ligne la coupe par le milieu. Sa longeur du Nort-Oueſt au Sud-Eſt eſt environ de trois cents lieuës, mais ſa plus grande largeur n'eſt qu'environ de ſoixante. L'air y eſt mal ſain, mais le terroir fort fertile en ris, & en fruits. Il y a auſſi quantité de miel, & de ſoye, toute ſorte d'épiceries, & de metaux, des pierreries, & du beſoar. Elle contient pluſieurs Royaumes, dont les principaux ſont ceux de Palimban, de Camper, de Menancabo, & d'Achen, lequel renferme ceux de Pedir, & de Pacem. Les Hollandois ſont les ſeuls Européens, qui ayent des établiſſemens dans cette iſle, & ils en font preſque tout le commerce. Le poivre que l'on tire de Sumatra, eſt le meilleur des Indes, à l'exception de celuy de Cochin.

SUMEREIN, SUMAREIN. *Sumeranum, Sumarenum.* C'eſt un gros village entouré de murailles. Il eſt dans la grande Schut, en Hongrie, à qua-

à quatre lieuës de Presbourg, vers le midi. Quelques Geographes prennent Sumerein pour le lieu de la Haute Pannonie, lequel on appelloit *Ad Muros*, & d'autres pour celuy, qui portoit le nom de *Crumerum*.

SUMING. *Suminga*. Ville du Quangsi, en la Chine. Elle appartient au Roy de Tunquin, avec son territoire, qui renferme cinq autres villes.

SUMISCAHAC, Simiscasac. *Sumiscasacum*. Bourg de l'Arabie Deserte. Il est aux confins de la Syrie, environ à cinquante lieuës de la ville d'Anna, vers le couchant, & à quatre vingt-dix de Jerusalem, vers le levant. On prend ce bourg pour l'ancienne *Saba* de l'Arabie Deserte, & quelques-uns se sont imaginez que les Mages, qui vinrent adorer Jesus-Christ en Bethlehem, étoient de ce lieu.

SUNAN. *Sunanum*. Ville de la Chine. Elle est la troisiéme de la Province de Queicheu, & elle n'a qu'une autre ville sous sa Jurisdiction.

SUMMACHI. Voyez *Scammachie*.

SUND, Oresund, Sond. *Sunda*, *Sundicum Fretum*. C'est un fameux détroit, qui joint la mer d'Allemagne avec la Baltique. Il est entre l'isle de Selande, & la côte de Schonen. Il a environ seize lieuës de long, & cinq de large, mais il se rétrecit si fort vis à vis de la forteresse de Cronembourg, qu'il n'a pas au delà d'une lieuë de large, encore les gros vaisseaux n'y peuvent passer que sous le canon de la forteresse; ce qui a donné lieu aux Danois d'y établir un peage qui est un des bons révenus du Roy de Danemarc, & de défendre aux pilotes de passer par le Grand & le Petit Belt, qui sont deux autres passages, pour entrer dans la mer Baltique; mais moins commodes que le Sund. Au reste les marchandises de la Suede sont exemptes de ce peage par la paix de l'an 1658. par laquelle les Danois cederent la Sud-gothie aux Suedois.

SUNDE, détroit. voyez *Sonde*.

SUNDERBOURG, le Detroit de Sunderbourg. *Fretum Sunderburgicum*. Détroit de la Mer Baltique. Il est entre l'Ile d'Alsen, & les Côtes de la Jutie, & il prend son nom de la ville de Sunderbourg.

SUNDERBOURG. *Sunderburgum*. Petite ville avec une belle citadelle. Elle est capitale du Duché de Sunderbourg, & située dans l'isle d'Alsen, sur le détroit de Sunderbourg, à cinq lieuës de la ville de Flensbourg, vers le levant.

SUNNEBERG. *Sunneberga*. Petite ville de la Nouvelle Marche de Brandebourg. Elle est située dans le Duché de Sternberg, entre des montagnes fort hautes, prés du confluant de la Warte, & de l'Oder, environ à trois lieuës de Custrin, vers l'orient. Sunneberg est un Bailliage des Chevaliers de Malte, duquel dépendent plusieurs Commanderies, situées dans la Marche de Brandebourg, la Pomeranie, la Lusace, & les Duchés de Saxe, & de Meckelbourg. L'Electeur de Brandebourg élit le Baillif de Sunneberg; mais l'Ordre de Malte, pour conserver le souvenir de son droit, nomme aussi un de ses Chevaliers, Baillif titulaire de Sunneberg.

SUNTGAW, Suntgow, ou le Comté de Ferrete. *Suntgavia*, *Suntgovia*, *Comitatus Ferretanus*. Contrée d'Allemagne, cedée à la France par le traité de Westphalie, & annexée à l'Alsace. Elle est bornée au nort par la Haute Alsace; au couchant par la Franche Comté; au midi par la Suisse; & au levant par le Rhin, qui la separe du Brisgaw. Ce païs est divisé en cinq Bailliages, qui prennent leurs noms de ces cinq lieux, Ferrete, Beford, Dann, Altkirk, & Landser. Le fort d'Huningue est aussi situé dans ce païs, avec la ville de Mulhausen, qui est Imperiale, & libre. Au reste le Suntgaw comprenoit autrefois le Canton, & l'Evêché de Basle.

SUOLA. *Suola*. Petite ville de la Livadie, en Grece. Elle est sur le golfe de Lepante, au pié du mont Parnasse, & à six lieuës des ruïnes de Delphes, vers le midi. Cette ville est l'ancienne *Anticyra*, ou *Anticyrrha*, ville de la Phocide; differente d'une autre *Anticyre*, qui étoit dans le païs des Locres Epicnemidiens, à l'embouchure de l'Agriomela, dans le golfe de Zeiton, prés de la petite isle d'*Anticyre*, celebre par le bon Hellebore, qu'elle produisoit.

SUONIGRA. voyez *Fuonigrad*.

SUPARA. *Supara*. Petite ville, capitale d'un Royaume de même nom. Elle est sur la côte occidentale de l'isle de Celebes, en Asie.

SUPERIEUR, le lac Superieur, ou le lac de Tracy. *Lacus Superior*, ou *Tracius*. C'est un des plus grands lacs de la Nouvelle France, en l'Amerique Meridionale. Le P. Hennepin Recolét asseure, qu'il a cent cinquante lieuës du couchant au levant, & soixante du nort au Sud, & qu'en plusieurs endroits on ne peut pas en trouver le fonds. Ce lac se décharge dans celuy des Hurons, ou de Karegnondi par un canal peu long, mais fort large.

SUPINO. *Sepinum*, *Sapinum*. Ancien bourg des Samnites. Il est maintenant dans le Comté de Molise, Province du Royaume de Naples, à sept lieuës de Benevent, vers le nort.

SUR. *Sur*. C'étoit anciennement un grand desert de l'Arabie Pétrée. Les Israëlites y mirent pied à terre, lors qu'ils eurent passé la mer Rou-

ge. Il étoit au nort de la ville, qu'on nomme maintenant El-Tor.

SUR. voyez *Tyr*.

SURA. *Sura*. Ville des Indes. Elle eſt dans l'iſle de Java, ſur le détroit de la Sonde, en une preſqu'iſle, qui joint la côte occidentale avec la meridionale.

SURATE. *Surata*. Ville du Mogoliſtan, en Aſie. Elle eſt dans le Royaume de Guzarate, ſur la riviere de Tapte, à trente-trois lieuës de Cambaye, vers le midi, & à deux du golfe de Cambaye, où elle a un des meilleurs ports de tout l'orient. Auſſi eſt-elle une des plus marchandes; les Anglois, les Hollandois, les François, les Armeniens y ont des magaſins. La ville eſt bien bâtie, & défenduë par un chaſteau. On croit qu'elle pourroit être l'ancienne *Straſtra*.

SURGERES. *Surgeria*. Bon bourg de France, ſitué dans le Païs d'Aunis, à ſix lieuës de la Rochelle, vers le levant.

SURINA. *Surina*. Contrée de l'Amerique Meridionale. On la place dans le Païs de l'Amazone, entre les rivieres de Cayane, & de Cuſiguares.

SURRENTO. voyez *Sorrento*.

SURREY-SHIRE, c'eſt à dire, le Comté de Surrey. *Surria*, anciennement *Sutreia*, *Suregia*. Province d'Angleterre. Elle eſt bornée au nort par le Comté de Middelſex; au couchant par celuy de Hant; au midi par celuy de Suſſex; & au levant par celuy de Kent. Le Surrey peut avoir ſix lieuës dans ſa moyenne largeur, & onze de longueur. Il n'eſt que mediocrement fertile, & on n'y trouve aucune ville. Ses bourgs principaux ſont Kingeſton, Reygate, Guilford, & Southwark, qui eſt un fauxboug de Londres.

SURSE'E. *Suria*. Petite ville de la Suiſſe. Elle eſt dans le Canton de Lucerne, ſur la riviere de Sur, à l'endroit où elle ſort du lac de Sempach, entre la ville de Lucerne, & celle d'Araw, environ à cinq lieuës de chacune. Surſée eſt une ville, qui ſe gouverne par elle-même, ſous la protection des Lucernois, auxquels ſon Avoyer, qui eſt le premier Magiſtrat, prête ſerment de fidelité.

SURUNGA. Suranga. *Surunga*. Ville capitale d'un Royaume de même nom. Elle eſt vers la côte meridionale du Quanto, dans l'iſle de Niphon, une de celles du Japon.

SURYNAM, Surname. *Surinamum*. Forteresſe des Hollandois, ſituée dans la Guyane, en l'Amerique Meridionale, à l'emboucheure de la riviere de Surynam dans la mer de Nort. Il y a en ce lieu une bonne colonie de Hollandois & de François. On en tire une tres-grande quantité de ſucre.

SUS, le Royaume de Sus, ou de Tarudant. *Regnum Suſa*, ou *Tarudanti*. C'eſt un grand Païs de l'Afrique. Il s'étend le long de l'Ocean Atlantique, depuis le cap de Ger, juſqu'à celuy de Non, ayant au midi le Teſſet; au couchant, & au nort des grandes montagnes, qui le ſeparent du Royaume de Maroc, dont il dépend. Ce païs eſt aſſez fertile en grains, en fruit, & en pâturages. On le diviſe en deux Provinces. Celle de *Sus* eſt au nort, & comprend les villes de Tarudant, de Tagavoſt, de Tejeuta, d'Aguilon, de Meſſa, & de Guartgueſſem, qui ſemble être celle que quelques autheurs appellent *S. Croix*, & *Agader-Aguer*; l'autre Province eſt celle de *Schel*, qui doit comprendre du moins les Contrées d'Idauſquerit, & d'Extuca; puisque la ville d'Hilel, qu'on dit être la capitale de ce Royaume, eſt dans cette derniere. Au reſte Aguilon, & Guargueſſen ſont les lieux, où les Européens vont traſiquer, & ils en tirent de l'Indigo, de l'Alun, du laiton, & même de l'or. Les Suſois paſſent pour les meilleurs ſoldats de toute l'Afrique, & ils ſupportent impatiemment la domination des Rois de Maroc, qui les traitent avec plus de moderation que les habitans de Fez, & de Maroc, & ne leur impoſent point de tribut extraordinaire. Il y a même dans ce païs deux montagnes dont les peuples ſont entierement libres, étant gouvernés par des Chefs, qu'ils ſe choiſiſſent eux-mêmes. S. O. lon Rel. de l'Emp. de Maroc.

SUS. *Suſus fluvius*. C'eſt une grande riviere de la Barbarie, en Afrique. Elle prend ſa ſource dans des grandes montagnes, aux confins du Darha, traverſe le Guzula, Province du Royaume de Maroc, enſuite entrant dans celuy de Sus, elle y baigne Tejeuta, Meſſa, & Agaonarba, où elle ſe décharge dans la mer.

SUSA. *Suſa*. Ville du Royaume de Tunis, en Barbarie. Elle eſt entre Hamametha, & El-Media, ſur la côte, où elle a un bon port. Elle a auſſi une bonne citadelle. Quelques Geographes la prennent pour l'ancienne *Siagul*, & d'autres pour l'ancienne *Ruſpina*.

SUSE ou SOUSTER. *Suſa*. Ville de Perſe, dont elle a été anciennement la capitale. Elle l'eſt encore aujourd'huy du Chuſiſtan, & ſituée ſur la riviere de Tiritiri, ou de Caron, environ à ſoixante lieuës de Bagdad, vers le levant.

SUSE. *Seguſium*. Petite ville des Etats de Savoye. Elle eſt capitale du Marquiſat de Suſe, & ſituée ſur la Doria, à huit lieuës au deſſus de Turin. Suſe eſt au pié du mont Senis, ſur le paſſage du Piémont en Savoye, & en Dauphiné, à une lieuë de la fortereſſe d'Exilles. Elle eſt dominée par un chaſteau, qui eſt luy-même dominé de fort

près,

prés, & tres peu fort. On voit joignant la muraille exterieure de ce chaſteau un Arc de triomphe, que les habitans croyent avoir ſervi de porte à la ville, autrefois beaucoup plus grande, qu'elle ne l'eſt aujourd'huy. Quelques ſçavans croyent, que cet Arc de Triomphe eſt un Trophée, erigé à l'honneur de l'Empereur Auguſte l'an 740. de Rome.

SUSE, le Marquiſat de Suſe. *Segusianus Marquionatus.* C'eſt une petite Province du Piémont, ſituée entre le Piémont propre, la Savoye, & le Dauphiné. Suſe capitale, Veillane, & la Novalexze en ſont les lieux principaux.

SUSCHITZ. *Suſcitium.* Petite ville de la Boheme. Elle eſt dans le Cercle de Prach, ſur la riviere d'Ottawa, environ à douze lieuës de Pilſen vers le midi.

SUSDAL. *Suſdalia.* Ville Archiépiſcopale de la Moſcovie. Elle eſt capitale du Duché de Suſdal, & ſituée ſur la riviere de Cleſma, à vingt ſept lieuës de la ville de Moſcou vers l'orient. Cette ville n'eſt bâtie que de bois; ce qui luy eſt commun avec la plûpart de celles de la Moſcovie.

SUSDAL, le Duché de Suſdal. *Suſdalia.* Province de la Moſcovie. Elle eſt entre celles de Vologda, de Niſinovogrod, de Wolodimer, de Rezan, de Moſcow, de Roſthow, & de Jeroſlaw. Le Suſdal eſt un païs plat, & fort fertile, mais preſque tout couvert de forêts. Il a eu long temps ſes Princes particuliers, mais le Czar Jean Baſile s'en rendit le maître. La ville de Suſdal en eſt le ſeul lieu conſiderable.

SUSIANE, Suſiſtan. voyez *Chuſiſtan.*

SUSOR. *Suſor.* Bourg ou petite ville de la Natolie. Ce lieu eſt ſur la côte meridionale de la Preſqu'iſle, qui s'étend depuis Smirne, juſqu'à l'iſle de Scio. Quelques Geographes la prennent pour l'ancienne *Teos* ou *Teies* ville Epiſcopale, ſuffragante d'Epheſe, & la patrie du Poëte Anacreon, laquelle d'autres placent à *Segeſi*, village de la même Preſqu'iſle.

SUSSEX. *Suſſexia.* Province d'Angleterre. Elle eſt bornée au levant par celle de Kent; au nort par celle de Surrey; & au couchant par celle de Hant; la mer la baigne du côté du ſud. Elle peut avoir environ vingt lieuës du couchant au levant, & ſix dans ſa moyenne largeur du ſud au nort. Le terroir en eſt aſſez fertile, & on y trouve de fort bonnes mines de fer. Chicheſter Capitale, Arondel, Lewes, Rye, Haſtings, & Wirchelſey en ſont les lieux principaux.

SUSSEX, le Royaume de Suſſex, c'eſt à dire *le Royaume des Saxons Meridionaux. Regnum Suſſexia*, ou *Saxonum Meridionalium.* C'étoit anciennement un des Royaumes que les Saxons fonderent dans la Grand'Bretagne. Il eſt maintenant une des parties generales de l'Angleterre, & il ne comprend que le Comté de Suſſex, & celuy de Surrey.

SUSTEREN. *Suſtera.* Petite ville du Cercle de Weſtphalie. Elle eſt dans le Duché de Juliers, prés de la Meuſe, vis à vis de Maſeick.

SUTHERLAND. voyez *Southerland.*

SUTRI. *Sutrium, Colonia Julia Sutrina.* Ville de l'Etat de l'Egliſe. Elle eſt dans le Patrimoine de S. Pierre, aux confins du Duché de Ronciglione, & à huit lieuës de la ville de Rome, vers le couchant. Sutri eſt une petite ville, mais elle a un Evêché, auquel on a uni celuy de Nepi.

SUVO. *Suvum.* Ville capitale du Royaume de Suvo. Elle eſt dans l'iſle de Niphon, ſur la côte meridionale du Jamayſoit, vis à vis de l'iſle de Ximo.

SWARTE-SLUYS, c'eſt à dire l'*Eſcluſe Noire. Clauſula Nigra.* Petite ville des Provinces Unies. Cette ville, autrefois fortifiée, eſt dans l'Overiſſel, ſur la riviere de Vecht, un peu au deſſus de ſon embouchure dans la Zuyderzée.

SUWAS. voyez *Siwas.*

SWERIN. *Suerinum.* Ville du Duché de Mecklenbourg, en Baſſe Saxe. Elle eſt ſur un petit lac, qui porte ſon nom, à ſix lieuës de Wiſmar, du côté du midi. Swerin eſt une jolie ville, qui a une bonne citadelle. Elle étoit autrefois le Siége de l'Evêque de Swerin, quoy qu'elle appartint en partie aux Comtes de Swerin. Quelques Geographes prennent Swerin pour l'ancienne *Aſtuia*, petite ville des Caviens.

SWERIN, l'Evêché ou la Principauté de Swerin. *Suerinenſis Epiſcopatus*, ou *Principatus.* C'eſt une Contrée du Duché de Mecklenbourg, en Baſſe-Saxe. Elle eſt entre le Comté de Swerin, & la Seigneurie de Roſtock, ayant le Mecklenbourg particulier au nort, & la Wandalie au ſud. Ce païs peut avoir onze lieuës de long, & trois de large, & ſes lieux principaux ſont Bruel, Butzow, & Nien-Cloſter. Il étoit autrefois un Evêché fondé l'an 1062. & ſuffragant de Breme. Il fut ſecariſé par la paix de Weſtphalie, en faveur de la Maiſon de Mecklenbourg.

SWERIN, le Comté de Swerin. *Suerinenſis Comitatus.* Contrée du Duché de Mecklenbourg, en Baſſe Saxe. Ce Comté eſt entre le Mecklenbourg propre, l'Evêché de Swerin, la Wandalie, & le Duché de Lawenbourg. Il peut avoir quinze lieuës de long, & cinq ou ſix de large. Swerin capitale, Boitzebourg, & Wittenbourg en ſont les lieux principaux.

SWILLI, le lac Swilli. *Suillius lacus.* C'eſt un golfe de l'Ultonie, en Irlande. Il eſt aſſez

long, mais peu large, & formé par la riviere de Swill, entre le Comté de Londonderry, & celuy de Donneghal.

SWINE. *Suevus Medius*, *Odera Media*. Riviere de la Pomeranie. C'eſt la branche mitoyenne de l'Oder. Elle coule entre l'iſle d'Uſedon, & celle de Wollin, & ſe décharge dans la mer Baltique.

SWOL. voyez *Zwol*.

SWINAR. *Swinaria*. Petite ville de la Boſnie. Elle eſt à l'embouchure du Bewacz, dans la Save, au midi de Poſſaga. On voit prés de Swynar les ruïnes de l'ancienne *Serbinum*, petite ville de la Pannonie Inferieure.

SYCAMINO. *Sycaminum*. C'étoit anciennement une ville de la Beotie, en Grece. Ce n'eſt maintenant qu'un village de la Livadie, ſitué ſur l'Aſopo, prés de ſon embouchure dans le golfe de Negrepont.

SYENE. *Syene*. C'étoit anciennement une ville fort conſiderable de la Thebaide ou Haute Egypte. Elle étoit Archiépiſcopale, & ſituée ſur le Nil, prés de ſes Cataractes, & aux confins de l'Ethiopie. Les anciens Geographes y faiſoient paſſer leur ſecond climat, & on tiroit de ſes environs le marbre *Syenite*, ou *Signite*, que l'on nomme maintenant *Granit*, pierre trés dure, mal polie, tachetée de blanc & de noir, & quelquefois de rouge, dont on faiſoit des pyramides, des obeliſques, des aiguilles, des colomnes, & d'autres ouvrages de cette nature. Elle fut la borne de l'Empire Romain, du côté de l'Ethiopie. Quelques Geographes la mettent à la ville, qu'on nomme maintenant *Aſna*, mais d'autres aſſurent qu'elle eſt l'Aſuan d'aujourd'huy, ville conſiderable par ſa grandeur, & par ſon commerce, & où l'on voit encore des ſuperbes ruïnes, qui ſont les reſtes de l'ancienne Syene.

SYNCHUN. voyez *Suchur*.

SYNNA. voyez *Sinnada*.

SYRIE, SOURIE, SOURISTAN. *Syria*. C'eſt une grande Region de la Turquie, en Aſie. Elle eſt bornée au midi par l'Arabie Petrée; au levant par la Deſerte, & par le Diarbec, dont l'Euphrate la ſepare; le mont Aman la ſepare vers le nort de la Natolie; & la mer Mediterranée la baigne au couchant. Ce Païs eſt baigné par l'Euphrate, le Farfar, le Jourdain, & par pluſieurs autres rivieres peu conſiderables, & on y trouve les montagnes du Liban, & de l'Antiliban, qui étoient autrefois fort celebres. L'air y eſt fort temperé, & le terroir trés-fertile. Le commerce y a fleuri plûtôt qu'en aucun endroit du monde, & il y fleurit encore aſſez conſiderablement. Cependant avec tous ces avantages ſes habitans qui ſont Turcs, Arabes, Juifs, & Chrétiens, ſont fort miſerables, à cauſe des impôts exceſſifs, dont ils ſont chargés. Ce Païs renferme trois Beglerbeglics ou Gouvernements Generaux, qui portent les noms de leurs trois capitales, Alep, Tripoli, & Damas. On le diviſe ordinairement en trois grandes Contrées qui ſe ſuivent en cet ordre du nort au ſud, la *Syrie Propre*, la *Phenicie*, & la *Judée*. Les anciens Geographes diviſoient la Syrie en cinq grandes Contrées, la Paleſtine, la Phenicie, l'Antiochene ou Seleucide, la Commagene, & la Coele-Syrie; les trois premieres étoient le long de la mer Mediterranée, la quatriéme le long du mont Aman, & la derniere, preſque auſſi grande que toutes les autres, étoit au levant depuis le torrent de Jabok, juſqu'à l'Euphrate, & comprenoit tout le Païs de la demi Tribu de Manaſſe au delà du Jourdain, la Syrie de Soba, celle de Damas, & la Palmyrene. Au reſte, la Syrie a eu quelquefois une étenduë incomparablement plus grande que celle qu'on luy donne aujourdhuy. Elle renfermoit ſous les Succeſſeurs d'Alexandre le Grand, toute la Meſopotamie, l'Aſſyrie, & la Caldée ou Babylonie. Quelquefois auſſi on luy donnoit des bornes plus étroites, & on n'y comprenoit que la Syrie Propre, & la Phenicie, leſquelles les Iſraëlites entendoient ſous le nom d'*Aram* ou de *Charam*.

SYRIE PROPRE. *Syria Propria*. C'eſt la partie Septentrionale de la Syrie. Elle eſt entre la Phenicie, l'Arabie Petrée, & la Deſerte, le Diarbec, la Natolie, & la mer Mediterranée. Elle comprend les Beglerbeglics d'Alep, & de Tripoli, preſque tout entiers. Ses villes principales ſont Alep, Alexandrette, Antioche, Hama, Hemz, Laodicée, & Fayd ou Tamoz.

SYRIE, la Mer de Syrie. *Syriacum* ou *Syrium Mare*. C'eſt cette partie de la mer Mediterranée, qui eſt la plus avancée vers le levant. Elle ne baigne pas ſeulement les côtes de la Syrie Propre, mais auſſi celles de la Phenicie, & de la Judée; de là vient qu'on l'a quelquefois appellée la mer de Phenicie, ou de Sidon, ou de Judée.

SYRMISCH ou SZREIM. *Sirmium*, *Servium*, *Sirmis*. C'eſt une ancienne ville de la Baſſe Pannonie. Elle eſt dans l'Eſclavonie, à deux lieuës de la Save, & environ à quinze de Belgrade, vers le couchant. Syrmiſch a donné la naiſſance à l'Empereur Probus, & a, dit-on, porté le nom de Zeugminum. Elle eſt maintenant preſque ruïnée, quoy qu'elle ait un Evêché, ſuffragant de Colocz.

SYRMISCH, le Comté de Syrmiſch. *Sirmienſis Comitatus*. Contrée du Royaume de Hongrie. Elle eſt dans l'Eſclavonie, au levant du Comté

Comté de Walkowar, entre la Save & le Danube, qui luy ſervent de bornes. Ses lieux principaux ſont Syrmiſch, qui a le titre de capitale, Peter-Waradin, Salankomen, & Semlyn.

SZAMLANDE. voyez *Sambie*.

SZASCOWA, SCRACHICOW. *Szahſchova, Serachicovia*. Bourg de la Pologne, ſitué dans le Palatinat de Rava, entre la ville de Warſovie, & celle de Lencici.

SZEKELI. voyez *Siculi*.

T.

TA.

TA. *Ta*. C'eſt une grande riviere de la Chine. Elle a ſa ſource dans la Province de Junan, traverſe celles de Queicheu, de Quangſi, & de Quantung, & ſe décharge dans la mer à Quangcheu, vis à vis de l'iſle de Macao. On prend le Ta pour l'ancienne *Aſpithra*.

TAB. *Tabus Fluvius*. Riviere de la Perſe. Elle coule dans le Kherman, baigne Salem, Bermoſir, Hormoz, & ſe décharge dans le golfe d'Ormuz, à quinze lieuës de l'iſle de ce nom. Baudrand la prend pour celle qu'on appelloit anciennement *Hyptanis*.

TABACHASAN. *Tabachaſa*, anciennement *Comana Cappadocum*, *Comana Cruſa*. Ville de la Natolie. Elle eſt dans la Contrée de Bozoc, dite autrement le Beglerbeglic de Maraſch, entre les montagnes, ſur la riviere d'Adena, prés de ſa ſource, environ à vingt lieuës au deſſus de la ville d'Adena.

TABAGO, ou la Nouvelle Walcheren. *Inſula Tabaci*, *Nicotiana*, *Walachria Nova*. C'eſt une des iſles Antilles, la plus meridionale de celles de Barlovento, & ſituée vers celle de la Trinidad. Elle a pris l'un de ſes noms de la grande quantité du tabac, qu'elle produit; & les Hollandois qui en ſont les maîtres, luy ont donné l'autre. Ils y avoient le fort de Fleſſingues, qui fut pris & ruïné par le Duc d'Eſtrées l'an 1677.

TABARDI. voyez *Sabardi*.

TABARESTAN, TABARISTAN. voyez *Maſandaran*.

TABARQUE. *Tabarca*, anciennement *Tabraca*, *Tabracha*, *Tabathra*. C'a été autrefois une ville Epiſcopale de l'Afrique Propre. Ce n'eſt plus qu'un village, où il y a un bon port, avec un fort. Ce lieu eſt ſur la côte de la Conſtantine, Province du Royaume d'Alger, à l'embouchure du Guadil Barbar. On voit fort prés de ce lieu la petite iſle de *Tabarque*, où les Laumellini de Genes, à qui elle appartient, font pêcher une grande quantité de corail.

TABASCO. *Tabaſca*. C'eſt une Province de l'Audience de Mexique, en Amerique. Elle eſt baignée au nort par le golfe de Mexique, & bornée ailleurs par le Guaxaca, le Chiapa, & le Jucatan. Ce Païs eſt le premier de la Terre Ferme, où les Eſpagnols deſcendirent. Ils y batirent les Ameriquains, prirent la ville de Pontonchan, & luy donnerent pour monument de leurs prouëſſes le nom de *Noſtra Seignora de la Vittoria*, qui eſt la ſeule colonie qu'ils y ayent.

TABERNA. voyez *Taverna*.

TABLE, la Montagne de la Table. *Mons Tabula*. C'eſt une montagne, qui a pris ſon nom de ſa figure. Elle eſt dans la Cafrerie, prés du Cap de Bonne Eſperance, & du petit golfe de la Table, ſur lequel les Hollandois ont bâti le Fort de Bonne Eſperance.

TABIN, le Cap de Tabin. *Tabinum Promontorium*. C'eſt un cap que les Anciens mettoient dans la Scythie, à l'endroit qui s'avance le plus dans l'Ocean Septentrional. Mr. de Witſen, dans ſa Carte des parties ſeptentrionales de l'Europe & de l'Aſie, place ce cap ſous le 152. dégré de longitude, & environ ſous le 75. de latitude, & il avertit qu'on ne ſait pas combien il avance vers le nort, parce qu'on n'a jamais fait voile autour de ce cap, ni des côtes voiſines, les Hollandois, qui ont long-tems cherché un chemin par l'Ocean Septentrional pour aller à la Chine, n'ayant peu paſſer au delà du 107. dégré de longitude, à cauſe des glaces.

TABOR. *Taborum*. Petite ville de la Boheme. Elle eſt ſur la riviere de Lauznick, dans le Cercle de Bechin, à quinze lieuës de Prague. Il y a un ancien château, où les Huſſites s'étoient fortifiés ſous Ziſca leur chef; de là vient qu'on les nomma Taborites.

TABOR, THABOR. *Tabor*, *Thabor*. Montagne de la Judée. Elle eſt dans le Quartier occupé anciennement par la Tribu de Zabulon, environ à trois lieuës de la ville de Nazaret, vers le levant. Cette montagne, qui eſt la ſource de la riviere de Ciſon, s'éleve en pain de ſucre, environ une lieuë & demie au deſſus de la campagne, & on y trouve au ſommet une plaine d'une lieuë de circonference. Quelques-uns croyent que cette montagne eſt le lieu, où Jeſus Chriſt fut transfiguré; mais il n'y a en cela aucune certitude. Cependant l'Imperatrice Helene, prévenuë de ce ſentiment, y fit bâtir une Egliſe avec trois chapelles, pour repreſenter les trois Tabernacles, que S. Pier-

re avoit ſouhaité, qu'on y bâtit, & Godefroy de Bouillon, chef des Croiſez, & fondateur du Royaume de Jeruſalem, y bâtit deux Couvents, & y fonda un Evêché, ſous le Patriarche de Jeruſalem. Tout cela eſt maintenant deſolé. Il n'y reſte qu'une chapelle, où les Moines de Nazaret vont quelquefois dire la Meſſe.

TABRISABATH. *Abbaſiopolis Tebriſiorum.* C'eſt un grand fauxbourg de la ville d'Iſpaham, en Perſe. voyez *Iſpaham.*

TABURO, TABORO. *Taburnus Mons.* Montagne du Royaume de Naples. Elle eſt dans la Terre de Labour, aux confins de la Principauté Ulterieure, & prés de la riviere de Volturno.

TACAZE, TACASSI. *Tacaſus.* Riviere de l'Abiſſinie. Elle prend ſa ſource dans le Royaume d'Angote, & ſe décharge dans l'Abanwy, qui eſt le Nil des Modernes, du côté du levant. On le prend pour l'*Aſtaboras* des Anciens Geographes.

TACHARA. voyez *Zarachs.*

TACHAW. *Tachavia.* Bourg du Cercle de Pilſen, en Boheme. Il eſt ſur la riviere de Miſa, à neuf lieuës de Pilſen, vers le couchant.

TACHIA. voyez *Verſagelli.*

TACHI VOLICATI. *Tachia Volicata.* Petite ville ou bourg de la Macedoine. Elle eſt au midi de la ville de l'Ocrida, & au pied des montagnes. On prétend qu'elle eſt celle-là même, qui porta anciennement les noms de *Gyrton, Gyrtone, Phlegya*, & *Andreis.*

TACHIALI. voyez *Antioche.*

TACINA. *Tacina*, anciennement *Targines.* Riviere du Royaume de Naples. Elle coule dans la Calabre Ulterieure, vers les confins de la Citerieure, & ſe décharge dans le golfe de Squillace, à deux lieuës de Belcaſtro, vers le nort.

TACSEB. voyez *Dhafar.*

TADCASTER. voyez *Calcaceſter.*

TADINO, ou RENDINA. *Tadinum, Renaïna*, anciennement *Arethuſa.* Ancien bourg de la Macedoine. Il eſt ſur le golfe de Comteſſa, à l'embouchure du Stromona, du côté de la ville de Cavalla.

TADOUSSAC. *Taduſſacum, Tadoſſacum.* C'eſt une Colonie des François dans la Nouvelle France. Elle eſt à l'embouchure de la riviere de Saguenay, dans celle de S. Laurens, où elle a un bon port.

TAFALLA. *Tafalla*, anciennement *Alta Faiſla.* Bourg du Royaume de Navarre, avec un Palais de ſes anciens Rois. Il eſt ſur la riviere de Cicados, à une lieuë au deſſus d'Olite. Quelques Geographes y mettent un bourg des anciens Vaſcons, nommé *Tubal, Tubalia, Tubalia.*

TAFANIA. *Tafania.* C'eſt la place de l'ancienne *Semiſons*, ville libre de la Toſcane. Les Florentins la prirent, la ruïnerent, & en transporterent les habitans à Florence, environ l'an 1024. On voit ce lieu dans le Florentin, aux confins du Sienois, à une petite lieuë de Poggiobonzi, vers le couchant.

TAFILET. *Tafilata.* Ville du Biledulgerid, en Afrique. Elle eſt capitale du Royaume de Tafilet, & ſituée ſur une riviere de même nom. Elle peut avoir, dit-on, deux mille maiſons, & un château fort, qui étoit autrefois la reſidence des Rois de Tafilet. On fabrique dans cette ville quantité de maroquins, des targes de peau de buſle, des toiles rayées de ſoye à la Moreſque, des tapis ſemblables à ceux de Turquie, &c.

TAFILET, le Royaume de Tafilet. *Tafilatanum Regnum.* Ce Royaume eſt dans le Biledulgerid, en Afrique. Il eſt au midi du mont Atlas, entre le Segelmeſſe, & le Darha, le premier au levant, & l'autre au couchant. Il a le Royaume de Maroc au nort, & le Saara au ſud. Sanſon le diviſe en deux Provinces; celle de Tafilet eſt au nort; & celle d'Ytata au midi. Le terroir n'eſt que montagnes, & ſablons. Il y croît quelque peu de blé, & un peu d'avantage d'orge le long des rivieres; mais ces grains ne ſont que pour les gens diſtingués; le peuple n'y vit que de chair de chameaux, & de dattes, dont il y a une ſi grande abondance, qu'on en nourrit les chevaux, & on en tranſporte encore une grande quantité en Europe. Il y a dans ce Païs des dromadaires, qui font autant de chemin en vingt-quatre heures, qu'un bon cheval en ſept ou huit jours. On y trouve de trois ſortes d'habitans. Les *Cherifs*, qui ſont en quelque ſorte les Nobles; ils ſe diſent deſcendus de Mahomet, & demeurent dans des châteaux. Les *Arabes*, qui habitent à la campagne ſous de tentes, & les *Bereberes*, anciens habitans du Païs, qui occupent les villages. Il n'y a point d'autre ville que celle de Tafilet. Au reſte, ce Royaume eſt joint à ceux de Maroc, & de Fez, depuis environ l'an 1665. que Muley Archy, frere du Roy de Tafilet, s'en rendit maître, & conquit aprés cela ceux de Maroc & de Fez, que ſes Succeſſeurs poſſedent encore. Et quoy qu'il ſoit incomparablement moindre en étenduë, en fertilité, & en nombre d'habitans qu'eux, il les ſurpaſſe pourtant en dignité; parce qu'il paſſe parmi les Maures pour le premier, qui a ſuivi leur Prophete, & ſon Alcoran; de ſorte que ſes habitans tiendroient à deshonneur pour eux, & pour leur loy, d'être gouvernés par d'autres, que par des deſcendans de Mahomet; ce qui obli-

ge le Roy de Maroc à y envoyer toûjours un de ſes enfans pour Gouverneur.

TAGASTE. *Tagaſte*, *Tagaſtha*, *Tagaſtenſe Oppidum*. C'étoit anciennement une ville Epiſcopale de la Numidie. Elle donna la naiſſance à S. Auguſtin. Elle n'eſt maintenant qu'un petit village, ſitué dans la Conſtantine, Province du Royaume d'Alger, au midi de la ville de Bone.

TAGAVOST. *Tagavoſtum*. Ville du Royaume de Sus, en Barbarie. Elle eſt ſur la riviere de Sus, à quinze lieuës de la ville de Tarudant, vers le midi.

TAGAZZI. *Tagaza*. Petite ville du Royaume de Fez, en Barbarie. Elle eſt dans la Province d'Errifis, ſur un golfe, qui eſt au levant de Pennon de Velez, prés de la riviere de Tagazzi, nommée anciennement *Thaluda*.

TAGE, que les Eſpagnols nomment Tajo, & les Portugais Tejo. *Tagus*. C'eſt une des plus celebres rivieres d'Eſpagne. Elle a ſa ſource prés de celles du Xucar, & du Guadalaviar, aux confins de l'Aragon, & de la Caſtille Vieille. Elle traverſe toute cette derniere, y baigne Tolede, & y reçoit le Hennares. Enſuite elle paſſe à Alcantara, en l'Eſtremadure d'Eſpagne, & entrant dans celle de Portugal; elle y reçoit le Zezere, & le Soro, & ayant baigné Santarein, elle forme un petit golfe, qui ſert de port à Lisbone, & deux lieuës au deſſous elle ſe décharge dans l'Ocean Atlantique, aprés un cours d'environ cent dix lieuës. Cette riviere étoit fameuſe anciennement par l'or, qu'on trouvoit dans ſon ſable; mais la ſource en eſt maintenant tarie.

TAGGIA. *Tabia*. C'eſt un bon bourg de l'Etat de Genes. Il eſt connu par les bons vins muſcats, qu'il produit, & ſitué environ à une lieuë de la côte, & à trois d'Oneille, vers le couchant.

TAGLIACOSSO. *Taleacotium*, *Taliequitium*. Bourg avec titre de Duché. Il eſt dans l'Abruſſe Ulterieure, Province du Royaume de Naples, environ à trois lieuës du lac de Celano, vers le couchant.

TAGLIACOZZO, lac. voyez *Celano*.

TIGRIN, cap. voyez *Liona*, *le Cap de Sierra Liona*.

TAJAMENTO. *Tilavemptus*, *Tilaventum*. Riviere de l'Etat de Veniſe. Elle prend ſa ſource dans les Alpes, aux confins du Cadorin, & de la Carinthie, traverſe tout le Frioul du nort au ſud, & ſe décharge dans le golfe de Veniſe, aprés avoir baigné Tolmezo, Latiſana, & pluſieurs autres lieux peu conſiderables.

TAICHEU. *Taicheum*. Ville de la Chine. Elle eſt entre les montagnes, dans la Province de Chequiang, dont elle eſt la dixiéme. Elle a cinq autres villes dans ſon Territoire, qui eſt fort grand & fort montagneux.

TAIMI. voyez *Naim*.

TAILLEBOURG. *Talleburgum*, *Talliaburgum*. Petite ville de France. Elle eſt celebre par la victoire que Loüis IX. y remporta ſur les Mécontents, & ſur les Anglois, & elle eſt ſituée ſur la Charente, à deux lieuës de Saintes, vers le nort.

TAIN ou THIN. *Tegna*, *Tinum*. Bourg de France, ſitué dans le Dauphiné, ſur le Rhone, vis à vis de Tournon, & à deux lieuës au deſſus de Valence.

TAIPING. *Taipinga*. On met deux villes de ce nom dans la Chine; l'une prés du lac de Taiping, & la riviere de Kiang, dans le Nanking, où elle tient le onziéme rang, & a deux autres villes ſous ſa Juriſdiction. L'autre eſt la huitiéme de la Province de Quangſi, & appartient au Roy de Tunquin, avec vingt-deux villes, qui ſont de ſon reſſort.

TAJUNA. *Tajuna*. Riviere de la Caſtille Nouvelle, en Eſpagne. Elle baigne Mondegiar, & ſe décharge dans le Xarama, un peu au deſſus du Tage. Quelques Geographes le prennent pour le *Tagonius* des anciens, que d'autres croyent être le *Henares*, qui coule un peu au couchant de la Tajuna.

TAIYVEN. *Taiyvenum*. Ville de la Chine. Elle eſt fort grande, ſituée dans le Xanſi, ſur la Province de Fuen, & elle a vingt-quatre autres villes ſous ſa Juriſdiction.

TAKORAY. voyez *Ante*.

TALABO, golfe. *Talabus Sinus*, anciennement *Titianus Portus*. Ce golfe eſt en la côte occidentale de l'iſle de Corſe, au midi de celuy d'Ajazzo, dont il n'eſt ſeparé que par une petite preſqu'iſle.

TALABO, riviere. voyez *Ornano*.

TALAGA. *Talaga*. Village du Portugal. Il eſt au nort de la riviere de Vouga, entre Viſeu & Porto. On croit qu'elle eſt l'ancienne *Talabriga*, ou *Talabriga*, ville de la Luſitanie.

TALAMONE, TELAMONE. *Telamon*, *Talamon*. Petite ville avec un port. Ce lieu apartient aux Eſpagnols. Il eſt fortifié, & ſitué ſur la côte de l'Etat delli Preſidii, en Toſcane, à cinq lieuës de Groſſeto, vers le midi oriental. On voit à une grande lieuë de Talamone, vers le levant *Talamone Vecchio*, qui eſt un bourg, qui déchoit tous les jours.

TALANDI. *Talanda*. Ville de la Livadie, en Grece. Le Chevalier Wheler dans ſes voyages aſſure, qu'elle eſt ſituée à une lieuë & demie du lac de Livadia, vers le nort, & à une lieuë du golfe

golfe de Negrepont, vis à vis de l'isle de Talanda. Il dit qu'elle est Episcopale, suffragante d'Athenes, & qu'elle contient des cinq à six mille habitans, Chrétiens, Juifs, ou Turcs; il ajoûte qu'elle a été beaucoup plus grande, & qu'on trouve des ruïnes de ses anciens bâtiments à demi-lieuë de la ville. Il juge qu'elle est l'ancienne *Opus* ou *Opuns*, capitale des Locres Opuntiens; mais d'autres la prennent pour l'ancienne *Larymna Inferior*, ville de la Beotie.

TALANTA, ATALANTA. *Atalanta.* C'est une petite isle, située dans le golfe de Talandi. Il y a un bourg de même nom dans l'isle de Negrepont, prés du cap Litar.

TALANDI, golfe. *Talandicus Sinus*, anciennement *Opuntius*, *Oeteus.* Il semble que ce golfe est la partie septentrionale du golfe de Negrepont, & qu'il s'étend entre la Livadie, & l'isle de Negrepont, depuis le détroit de ce nom, jusqu'aux confins de la Thessalie, où étoit anciennement le mont *Oeta*, dont il prenoit son nom, de même que de la ville d'*Opus*.

TALAVERA LA REYNA. *Talavera*, anciennement *Æbura*, *Ebura*, *Elbora*, *Libora.* Petite ville avec un vieux château. Elle est dans la Castille Vieille, en Espagne, au confluant de l'Alberche, & du Tage, & à douze lieuës au dessous de Tolede. On luy a donné le nom de *Talavera la Reyna*, parce qu'elle étoit de l'Apannage des Reines de Castille, & pour la distinguer de *Talavera la Veja*, qui est un bourg situé sur le Tage, à douze lieuës au dessous d'elle, & qu'on croit être l'ancienne *Evandria*, *Evandriana.*

TALAVERUELA. *Talavera Minor.* Bourg de l'Estremadure d'Espagne, situé sur la Guadiane, entre Merida & Bajados.

TALAYA. *Talaya*, *Talava.* C'est une isle de l'Ocean Oriental. Elle est petite, & située entre celle de Mindanao, une des Philippines, & celle de Gilolo, une des Molucques.

TALCATAN. *Talcatana.* Ville du Chorasan, en Perse. On la place sur la riviere de Margab, à soixante lieuës de la ville d'Herat, du côté du nort, & on la prend pour l'ancienne *Nissa* ou *Nisæa*, ville de la Margiane.

TALCINI. *Talcinum*, *Talcinorum Oppidum.* C'étoit autrefois une petite ville de l'isle de Corse. Ce n'est plus qu'un petit village, situé à deux lieuës de la ville de Corté, vers le levant.

TALEGA. voyez *Talaga.*

TALI. *Talium.* Ville de la Chine. Elle est dans le Junnan, aux confins du Tunquin, & sur le lac de Siul. Elle a cinq autres villes sous sa Jurisdiction.

TALLART. *Tallartium*, anciennement *Alarantes.* Petite ville ou bourg, avec un grand château, & titre de Comté. Elle est dans le Dauphiné, Province de France, sur la Durance, environ à cinq lieuës au dessus de Sisteron.

TALLEMOND. *Tallemondia*, anciennement *Tamnum.* C'est un bourg de la Saintonge, en France. Il est sur l'embouchure de la Garonne, à huit lieuës au dessous de Blaye.

TALMONT. *Talmontium.* Petite ville avec un grand port, & titre de Principauté. Elle est sur la côte du Poitou, à huit lieuës de Luçon, vers le couchant.

TAMACLATI, TAMACRATI. *Tamacrata*, anciennement *Apollinis Fanum.* Bourg du Royaume de Tunis, en Barbarie. Il est sur la côte, un peu au levant de l'embouchure du Guadil-Barbar, & de la ville de Tabarque.

TAMAGA. *Tamaca.* Riviere du Portugal. Elle prend sa source dans la Galice, & aprés avoir coulé quelque tems dans la Province de Tra-los-Montes, elle la sépare de celle d'Entre-Douro & Minho, & se décharge dans le Douro, à cinq lieuës au dessus de Porto.

TAMAN. *Tamana.* Petite ville de la Circassie, en Asie. Elle est sur le détroit de Caffa, prés de la mer Noire. Cette ville est au Turc, & la plûpart des Geographes la prennent pour la *Corocondame*, ou *Corocondama* des Anciens.

TAMAR. *Tamaris.* Petite riviere de la Galice, en Espagne. Elle arrouse Noya, & se décharge dans l'Ocean Atlantique à Muros.

TAMARACA. *Tamaraca.* Petite isle du Brésil, en Amerique. Elle est sur la côte de la Capitanie de Tamaraca, située entre celles de Pernambuco, & de Paraiba.

TAMARIT. *Tamaritum*, anciennement *Tholobii.* C'étoit anciennement une petite ville de l'Espagne Tarraconoise, maintenant c'est un village, situé sur la côte de la Catalogne, à l'embouchure de la Caya, & à deux lieuës de Tarragone, vers le levant,

TAMARO. *Thamarus.* Petite riviere du Royaume de Naples. Elle coule dans la Principauté Ulterieure, & se décharge dans le Calore, un peu au dessus de Benevent.

TAMASA. *Tamasa.* Riviere d'Asie. Elle coule dans la Mingrelie, & se décharge dans la mer Noire, au nort de l'embouchure du Fazzo. On la prend pour celle que les Anciens nommoient *Charistus*, *Chariens* & *Charus.*

TAMASSO, Borgo di Tamassо. *Tamassus*, *Tamasseus*, *Tamasia.* C'étoit anciennement une ville de l'isle de Cypre. Elle étoit fameuse pour ses mines d'airain. Ce n'est maintenant qu'un petit village, situé sur la côte orientale de l'isle, prés de Famagouste.

TAMBA. *Tamba.* Ville capitale d'un Royaume de même nom. Elle eſt dans le Jetſengo, en l'iſle de Niphon, au couchant de la ville de Meaco.

TAMBERG. *Tamberga*, anciennement *Tamiſa.* C'eſt un village d'Allemagne, ſitué dans l'Archévêché de Saltzbourg, près de la ville de ce nom.

TAME. *Tama.* Bourg du Comté d'Oxford, en Angleterre. Il eſt ſur la Tame, une des ſources de la Tamiſe. voyez *Tamiſe.*

TAMER. *Tamara*, *Tamarus.* Riviere d'Angleterre. Elle a ſa ſource vers le Canal de Briſtol, & coulant toûjours du nort au ſud, ſur les confins du Comté de Devon, & de celuy de Cornouaille, elle ſe décharge dans la Manche à Pleymouth.

TAMERTON. *Tamara.* C'étoit autrefois une petite ville d'Angleterre. Ce n'eſt maintenant qu'un village du Comté de Cornouaille, ſitué aux confins de celuy de Devon, ſur le Tamer.

TAMING. *Taminga.* Ville de la Chine. Elle eſt ſur la riviere de Gueie, dans la Province de Pecking, dont elle eſt la ſeptiéme. Elle a onze autres villes ſous ſa Juriſdiction.

TAMISE. *Tameſis*, *Thameſis*, anciennement *Januſſa.* C'eſt la plus fameuſe riviere de la Grand' Bretagne. Elle a deux ſources, la *Tame*, qui naît dans le Comté de Buckingham, & l'Ile dans celuy de Wilt. Elles s'uniſſent dans celuy d'Oxford, au bourg de Dorceſtre, & forment la Tamiſe, qui baigne Redding, Windſor, Londres, & ayant reçû le Medway, & pluſieurs autres petites rivieres, elle ſe décharge dans la mer d'Allemagne, par une grande embouchure. Cette riviere eſt fort commode pour le commerce, les plus grands navires pouvans la rémonter juſqu'à Londres.

TAMMESBRUCK ou TAMSBRUCK. *Tammesbrugum*, *Aggeripontum.* Bourg de la Thuringe. Il eſt dans les terres de Saxe-Hall, ſur l'Unſtrut, à trois lieuës au deſſus de Mulhauſen.

TAMUL. *Tamulum Regnum.* C'eſt une des Contrées du Biſnagar, ſituée dans la preſqu'iſle de l'Inde deça le Gange. Elle eſt le long de la côte de Coromandel, aux confins du Gingi, & elle prend ſon nom de ſa capitale.

TANA ou TANAIS, riviere. voyez *Don.*

TANA, ville. voyez *Azach.*

TANA, mer, ou lac. voyez *Zabache.*

TANARO, TANERO. *Tanarus.* Riviere de la Lombardie. Elle naît aux confins du Comté de Tende & des terres de Genes, traverſe le Montferrat, baigne Ceve, Quieras, Albe, Aſte, Alexandrie, & ſe décharge dans le Pô au deſſous de Valence. Elle reçoit pluſieurs rivieres, dont la Sture, & la Bormida ſont les plus conſiderables.

TANASSERIM, TANACERIM. *Tanaſſerium.* Ville de la preſqu'iſle de l'Inde delà le Gange. Elle eſt ſur le golfe de Bengale, à quatre-vingt-treize lieuës de la ville de Siam, vers le midi occidental. Tanaſſerim eſt capitale d'un Royaume, qui dépend du Roy de Siam.

TANAVACA. voyez *Ceytavaca.*

TANCOS. *Tancum.* Bourg de l'Eſtremadure de Portugal. Il eſt à l'embouchure de la Zezare dans le Tage. On prend communément Tancos pour l'ancienne *Tacubis*, ou *Tacubi*, que d'autres placent à *Tomar*, & d'autres encore à *Abrantes.*

TAND-CUST. voyez *Coſte des Dents.*

TANDAYA, ACHAN, ou PHILIPPINE. *Tandaia*, *Achana*, *Philippina.* C'eſt une iſle de l'Ocean Oriental. Elle eſt la premiere des Philippines, que les Eſpagnols découvrirent. Ils luy donnerent le nom de Philippine, qui s'eſt communiqué aux iſles voiſines, & preſque perdu pour elle. On la trouve au midi de la Manille, dont elle n'eſt ſeparée que par le petit détroit de ce nom. Elle a cinquante lieuës de long, & quarante de large, & on y trouve vers la côte ſeptentrionale le Vulcan de Tandaya, qui eſt une des montagnes qui vomiſſent des flammes. Les Eſpagnols ſont maîtres de Tandaya.

TANDRA. *Tandra.* C'eſt une iſle de la mer Noire. Elle eſt à l'embouchure du Boriſthene.

TANEDO. *Tanetus*, *Tanitum*, *Tanetum.* C'étoit anciennement une petite ville de la Gaule Ciſpadane, maintenant ce n'eſt qu'un village des Etats de Modene, ſitué ſur la riviere de Lenza, entre Reggio & Parme, environ à trois lieuës de chacune.

TANEGA, TANEGAXIMA. *Tanega*, *Tanegaxima.* C'eſt une petite iſle de l'Ocean Oriental. Elle eſt de celles du Japon, & ſituée au midi de celle de Ximo.

TANIS. C'eſt la place de la ville nommée anciennement *Tanis*, *Thanis*, *Thamna*, *Tampnis*, qui étoit la capitale de l'Egypte, lors que Moyſe en retira les Iſraëlites, & qui fut enſuite Epiſcopale, ſuffragante de Damiete. Cette place eſt à l'embouchure du Nil, qui ſuit immediatement celle de Damiete, en avançant vers le couchant, & qui porte encore aujourd'huy le nom de *Tanes*, en Latin *Taniticum Oſtium.*

TANGER. *Tingis*, *Tingi.* Ville du Royaume de Fez, en Barbarie. Elle eſt dans la Province d'Habata, ſur le détroit de Gibraltar, à neuf lieuës de Ceuta, vers le couchant. Tanger a donné anciennement le nom à la Mauritanie Tingitane.

Elle a été poſſedée par les Portugais depuis l'an 1471. juſqu'en 1662. qu'elle fut donnée à Charles II. Roy d'Angleterre pour la dot de ſa femme. Elle étoit fortifiée, & avoit un bon port avec deux citadelles; mais elle a été abandonnée, & ruïnée par les Anglois l'an 1684. Les Maures l'ont rébâtie.

TANGERMUNDE. *Tangermunda.* Bourg autrefois fortifié. Il eſt dans la Moyenne Marche de Brandebourg, au confluant du Tanger & de l'Elbe, & à deux lieuës de la ville de Stendel, vers le midi oriental.

TANGIMA, TANJIMA. *Tangima, Tanjima.* Ville capitale d'un Royaume de même nom, & ſituée dans la partie ſeptentrionale du Jamayſoit, en l'iſle de Niphon.

TANGO. *Tango.* Ville capitale d'un Royaume de même nom. Elle eſt dans la partie ſeptentrionale du Jamayſoit, en l'iſle de Niphon.

TANGU. *Tangum.* Ville capitale d'un Royaume de même nom. Elle eſt dans l'Inde delà le Gange, ſur la riviere de Menan, entre la ville de Pegu, & celle de Siam.

TANGUTH, TANJU, THOKIVE, TANU. *Tangutum Regnum.* C'eſt un des Etats de la Grande Tartarie, en Aſie. On le place ordinairement au nort du deſert de Xame, & de la Chine; mais Monſr. de Witſen, dans ſa Carte de la Tartarie, le met au midi de ce deſert. Il le borne par les montagnes d'Altay, qui ſont l'ancien Imaus, leſquelles le ſeparent au nort des Tartares Monguls, & au levant de la Chine. Le lac de Chiamay, & la riviere d'Hoamk, le ſeparent vers le midi de l'Inde delà le Gange; & le Royaume de Caſcar le confine vers le couchant. Il met dans ce Royaume les villes de Camul, de Sachion, de Succuir, de Socheu, de Xancheu, de Turphan, de Tangoeſt, de Tanion, & de Campion, que l'on confond communément avec Tangut ou Tanju, capitale du Royaume. La ſituation que le P. Avril, dans ſes Voyages, donne au Royaume de Tanguth, qu'il croit être le même que celuy de Tenduc, s'acorde fort bien avec la Carte de Mr. de Witſen; mais ce Miſſionaire donne à ce Royaume la ville de *Barantola* pour capitale, & il n'indique point, ſi elle eſt la même que Campion, ou ſi elle en eſt differente. Quoy qu'il en ſoit, il dit qu'il y a prés de cette capitale la fortereſſe de *Bratalen*, qui eſt la reſidence du *Dalai Lama*, ou *Lama Lamalow*, qui eſt le chef de la Religion des Tangurois, & de tous les peuples de la Grande Tartarie, & qui eſt même fort reveré dans la Chine, & dans les Indes; & il aſſure, aprés quelques autres, que ce Dalai Lama eſt le Succeſſeur de l'ancien *Preſtre Jean*, qui étoit un Prince Souverain, Chrêtien, & le Souverain Pontife de ſes ſujets.

TANIAOR. *Taniaorium.* Ville de la côte de Coromandel, en la preſqu'iſle de l'Inde deçà le Gange. Elle eſt ſur une grande riviere, à vingt lieuës de la mer, & elle eſt capitale de la Principauté de Taniaor, ſituée entre les montagnes de Gate, & l'Ocean Indien, ayant au nort la Principauté de Gingi, & au ſud celle de Madure. On trouve dans cette Principauté, outre Taniar ſa capitale, Caſtan, Triminavas, Trangabar, Triminapatan, & Negapatan.

TANOR. *Tanoria.* Petite ville de la preſqu'iſle de l'Inde deçà le Gange. Elle eſt ſur la côte de Malabar, entre Calecut & Cranganor. Tanor eſt capitale d'un petit Royaume, qui porte ſon nom, & qui eſt dépendant de celuy de Calecut.

TAOCARA, TAOCHARA. *Teucheira, Taucchira, Arſinoë.* Ancienne ville de la Cyrenaique. Elle eſt dans le Royaume de Barca, en Barbarie, ſur le golfe de Sidra, entre Bernicho & Tolometa, à treize lieuës de la premiere, & à neuf de la derniere.

TAORMINA. *Tauromenium, Taurominium.* Ville autrefois Epiſcopale. Elle eſt dans la Valée de Demona, en Sicile, ſur la côte orientale, à neuf lieuës de Meſſine, du côté du midi. Les François prirent Taormina l'an 1676. mais ils l'abandonnerent enſuite, de même que Meſſine.

TAPAYSA. *Tapayſa.* Riviere de l'Amerique Meridionale. Elle prend ſa ſource dans le Paraguay, traverſe un aſſez vaſte Païs, auquel elle donne ſon nom, & elle ſe décharge dans l'Amazone, entre l'embouchure de la Paranayba, & celle de la Cayane.

TAPIAW. *Tapiavia.* Petite ville de la Pruſſe Ducale. Elle eſt ſur le Pregel, au confluant de la Deme, & à ſept lieuës au deſſus de Konigberg. Topiaw a un bon château, ou Albert de Brandebourg, premier Duc de Pruſſe, mourut l'an 1568.

TAPUAGUAZU. *Tapuaguaza.* Contrée du Paraguay Propre dans l'Amerique Meridionale. Elle eſt vers le lac de Xarayes, & le Païs de l'Amazone.

TAPUYES. *Tapuia.* Peuples du Breſil, en l'Amerique Meridionale. Il y en a dans la Capitanie de Spiritu Sancto, & dans celles de Siara, & de Maragnan. On dit qu'ils ſont ſi forts, & ſi adroits à tirer leurs fleches, qu'ils percent un ais à la portée du Fuſil. Ils ſe feſtinent de la chair de leurs ennnemis, de même que les Toupinambous, & les Margajats. On ajoûte, pour marque de leur ferocité, que quand leurs parens ſont malades, ils leur limitent un certain terme pour guerir,

guerir, aprés lequel le malade ne ſe portant pas mieux, ils le tuent, & le mangent pour le délivrer de ſes peines. Les enfans, dit-on, ſont la même grace à leurs peres & meres, quand ils ſont dévenus décrepits, & incapables d'agir. Les Portugais n'ont pû encore ſubjuger les Tapuyes.

TAPY. *Tapius Fluvius.* Riviere de l'Amerique Meridionale. Elle a ſa ſource dans le Perou, vers S. Franciſco de Quito, coule dans le Païs de l'Amazone, & va ſe décharger dans la riviere de ce nom.

TARA. *Turas.* C'eſt une fort petite riviere du Royaume de Naples. Elle a ſa ſource dans l'Apennin, prés de Maſſafra, & ſe décharge dans le golfe de Tarente, à deux lieuës de la ville de Tarente, vers le couchant. Cette petite riviere n'eſt remarquable que pour avoir donné ſon nom à la ville, & au golfe de Tarente.

TARACHA. voyez *Zaracha.*

TARACONA. voyez *Tarazona.*

TARANO. *Taranum.* Ancien bourg de la Sabine. Il eſt ſur la riviere de Campano, à trois lieuës de Narni, vers le midi.

TARANTAISE. *Tarantaſia, Tarentaſia.* C'eſt une Contrée de la Savoye. Elle a titre de Comté, & elle eſt ſituée entre le Faucigny, la Savoye Propre, la Maurienne, & le Duché d'Aouſte. Elle eſt extremement montagneuſe. Et ſes lieux principaux ſont Mouſtiers capitale, & S. Maurice.

TARARE. *Tararia.* Bourg de France, ſitué dans le Beaujolois, environ à dix lieuës de Lyon, vers le couchant ſeptentrional. Il eſt au pied des montagnes de Tarare, qui ſeparent le Lyonois du Beaujolois.

TARASCON. *Taraſco.* Petite ville du Haut Languedoc. Elle eſt dans le Comté de Foix, ſur la Lauriege, à trois lieuës au deſſus de la ville de Foix.

TARASCON. *Taraſco.* Petite ville de France. Elle eſt dans la Provence, ſur le Rhône, vis à vis de la ville de Beaucaire. Taraſcon eſt défenduë par un château, & on dit, qu'il y a un chemin ſoûterrain de cette ville à celle de Beaucaire, ce qui pourtant eſt extremement difficile à croire, parce que le Rhone eſt fort large, & fort profond en cet endroit.

TARASCOS. *Taraſci.* Les Eſpagnols donnent ce nom aux Ameriquains, qui habitent dans la Province de Mechoacan.

TARAZONA. *Turiaſo, Turiaſſo.* Ville Epiſcopale, ſuffragante de Saragoſſe. Elle eſt dans le Royaume d'Aragon, aux confins de la Caſtille Vieille, & de la Navarre, ſur la riviere de Queiles, à trois lieuës au deſſus de Tudele.

TARBATH. *Tarbatha, Littus Altum.* Bourg du Comté de Roſs, en Ecoſſe. Il eſt ſur un grand cap de même nom, qui eſt entre le golfe de Dornock, & celuy de Murray.

TARBES. *Turba.* Ville de la Gaſcogne, en France. Elle eſt capitale de la Bigorre, & ſituée ſur l'Adour, à ſix lieuës de Pau, vers le levant. Tarbes a le château de Bigorre, qui a donné le nom à la Contrée, & elle eſt le ſiége d'un Preſidial, & d'un Evêché, ſuffragant d'Aux.

TARDENOIS. *Tardanenſis, Tardenenſis Comitatus, Turnodenſis Ager, Tardaniſus Pagus.* C'eſt une Contrée de l'Iſle de France, ſituée entre Soiſſons & Château-Thierry. On n'en connoit pas aujourd'huy les limites. La Fare en Tardenois en eſt le lieu principal.

TARDERA. voyez *Tordera.*

TARENTE. *Tarentum*, anciennement *Taras*, & *Oebalia.* Ville du Royaume de Naples, ſituée dans la Terre d'Otrante, ſur une petite preſqu'iſle, environnée du golfe de Tarente, à onze lieuës de Brindes, vers le couchant. Tarente n'eſt pas fort grande, mais elle eſt aſſez peuplée, elle a un Evêché, & le titre de Duché, & elle a donné le nom au golfe de Tarente, & aux *Tarentoles* qui ſont une eſpece d'Aragnées fort venimeuſes. La morſure de ce petit animal dérange tellement les humeurs du corps, & trouble tellement l'eſprit, qu'en peu de momens le patient pleure, danſe, vomit, tremble, rit, pâlit, crie, ſe pâme, & meurt bientôt, s'il n'eſt ſecouru; les ſueurs & les antidotes le ſoulagent, mais on dit que le grand & unique remede c'eſt la Muſique. *Miſſon, Voyage d'Italie.* Au reſte, le port de Tarente autrefois fort bon, ne peut maintenant recevoir que de fort petits bâtiments.

TARENTE, golfe. *Tarentinus Sinus*, anciennement *Thurius.* Ce golfe eſt une partie de la mer Jonienne. Il s'étend depuis le Cap de S. Maria di Leuca, juſqu'à celuy d'Alice, baignant les côtes de la Terre d'Otrante, de la Baſilicate, & de la Calabre Citerieure. Il prend ſon nom de la ville de Tarente, qui eſt ſur ſes bords.

TARGA. *Targa.* Ville du Saara, en Afrique. Elle eſt capitale du deſert de Targa, qu'on nomme auſſi *Hayr* & *Sagra*, ou *Zaghara.* Il eſt entre le Biledulgerid, & le Païs des Negres, ayant au levant le Deſert de Lempta, & au couchant celuy de Zuenziga. Ce Deſert n'eſt pas ſi ſec que ceux qui l'environnent; on y trouve de bons puits, & de bons pâturages, & il y tombe de la Manne, dont les habitans font commerce.

TARGOROD. *Targoroda.* Ville fortifiée. Elle eſt dans la Moldavie, ſur le Sereth, à quinze lieuës au deſſous de la ville de Soczowa. Quelques Geographes prennent Targorod pour l'ancienne

Ziridavia, ville de la Dace, laquelle d'autres mettent à *Scharesſen*, village de la Moldavie.

TARGOVISKO, TERWISCH. *Targoviſcum*, *Targoviſtus*, anciennement *Tiriſcum*, *Taros*. Ville capitale de la Valaquie. Elle eſt ſur la riviere de Jalonitz, environ à vingt lieuës de Braſſaw, en Tranſylvanie. Quelques Geographes prennent Targovisko pour l'ancienne *Tripholum*, petite ville de la Dace, laquelle d'autres placent à Pileſch, bourg ſitué ſur le Telk, vers les confins de la Tranſylvanie.

TARIFFA. *Tariſſa*. Ville de l'Andalouſie, en Eſpagne. Elle eſt ſur le détroit de Gibraltar, à cinq lieuës de la ville de ce nom, vers le couchant. Quelques Geographes la prennent pour *Tarteſus*; mais d'autres aſſurent que cette ancienne ville a été engloutie par la mer avec une petite iſle, ſur laquelle elle étoit placée.

TARKU. *Tarcum*. Ville de la Georgie, en Aſie. Elle eſt la capitale des Tartares de Daghеſtan, & ſituée ſur la mer Caſpie, entre Derbent & Terki, environ à quinze lieuës de la premiere, & à vingt de la derniere.

TARN. *Tarnis*, *Tarnes*. Riviere de France. Elle prend ſa ſource dans les montagnes des Sevenes, baigne Milhaud dans le Rouergue, Alby dans le Haut Languedoc, Montauban, & Mouſſac dans le Quercy, & ſe décharge dans la Garonne, un peu au deſſous de la derniere.

TARNOPOL. *Tarnopola*. Petite ville de la Ruſſie Polonoiſe. Elle eſt dans la Haute Podolie, à cinq lieuës de la ville de Trambowla, vers le nort.

TARO. *Tarus*. Riviere de la Lombardie, en Italie. Elle prend ſa ſource dans l'Etat de Genes, traverſe celuy de Parme, où elle baigne Campiano, Borgo di Val di Taro, Fornoue, & ſe va décharger dans le Pô, à quatre lieuës au deſſous de Cremone.

TARO, VAL DI TARO. *Vallis Tari*. C'eſt un petit Païs de la Lombardie, ſitué entre l'Etat de Genes, le Parmeſan, & le Plaiſantin. Ses lieux principaux ſont Borgo di Val di Taro capitale, Bardi, & Campiano. Ce Païs a eu autrefois ſes Princes particuliers. Il appartient maintenant au Duc de Parme, à la reſerve de Bardi, Campiano, & quelques villages voiſins, qui ſont reſtés au Prince d'Auria Genois.

TARO. voyez *Borgo di Val di Taro*.

TARONTO. *Tarontus Lacus*. Lac de la Nouvelle France, en l'Amerique Septentrionale. Il eſt entre ceux de Nipis, & d'Ontario, au levant de celuy des Hurons, dans lequel il ſe décharge par pluſieurs embouchures.

TARQUINIA. C'eſt la place d'une ancienne ville Epiſcopale de l'Hetrurie, nommée *Tarquinia*, *Tarquinia*, *Tarquina*, *Tarquinii*, *Tarchynium*, *Tarcynia*, & *Tarchon*. On trouve cette place dans le Patrimoine de S. Pierre, à deux lieuës de Corneto, vers l'orient. Son Evêché a été transferé à Corneto.

TARRAGONE. *Tarraco*. Ville de la Catalogne, en Eſpagne. Elle eſt à l'embouchure du Francoly dans la mer Mediterranée, où elle a un petit port, entre Barcelone, & Tortoſe, à dix-huit lieuës de la premiere, & à quinze de la derniere. Tarragone, fondée par les Scipions, donna anciennement ſon nom à l'*Eſpagne Tarragonoiſe*. Aujourd'huy elle eſt fort décheuë, quoy qu'elle ait encore une Univerſité, & un Archévêché.

TARREGA. *Tarrega*. Petite ville de la Catalogne, en Eſpagne. Elle eſt ſur la riviere de Cervera, à ſept lieuës de Lerida, vers le levant. On la prend communément pour l'ancienne *Tarraga*, laquelle pourtant quelques-uns mettent au village de *Larraga*, ſitué dans la Navarre, ſur la riviere d'Aragon, entre Pampelune, & Calahorra.

TARSIA. *Tarſia*. Bourg avec titre de Principauté. Il eſt dans la Calabre Citerieure, Province du Royaume de Naples, à cinq lieuës de Caſſano, vers le midi. On prend ce bourg pour l'ancienne *Capraſa* ou *Caprafis*, petite ville des Brutiens.

TARSE, TERASSE. *Tarſus*, *Tarſos*. C'étoit anciennement une ville celebre de la Cilicie, en l'Aſie Mineure. L'Apôtre S. Paul y nâquit, & l'Empereur Florian y fut tué. Elle ſubſiſte encore, & conſerve le titre d'Archévêché. On la trouve dans la Caramanie, en Natolie, ſur le Cydne, à deux lieuës de la mer, vis à vis de la pointe orientale de l'iſle de Cypre.

TARSIS. *Tarſis*, *Tarſos*, *Tharſis*, *Tharſus*. C'eſt un lieu où le Roy Salomon envoyoit ſes flotes, pour aller chercher de l'or, de l'yvoire, des bois precieux &c. Quelques-uns pretendent que ce lieu étoit *Tarſe* en Cilicie, & d'autres *Tartiſſe* en Eſpagne; mais pour ajoûter quelque foy à ces ſentimens, il faudroit ſuppoſer, que Salomon avoit une flote dans la Mediterranée, ce que l'Hiſtoire Sainte ne marque point. Il vaut mieux dire qu'on ne ſait où étoit ce Tarſis, que de le placer en ces lieux-là. Pour le *Tarſis* où le Prophete Jonas vouloit s'enfuir, pour ſe diſpenſer d'aller prêcher à Ninive, elle pourroit bien être la ville de Tarſe en Cilicie.

TARSU. *Tarſum Promontorium*. Cap de la Caramanie, en Natolie. Il eſt vis à vis de l'iſle de Cypre, prés de la ville de Palepoli, au midi oriental de Seleucie. Ce cap portoit autrefois le nom de *Zephyrium Promontorium*, à cauſe de la

la ville de *Zephyrium*, qui y étoit conſtruite.

TARTAR. *Tartarus Fluvius.* Riviere de la Grande Tartarie. Les cartes ordinaires font couler le Tartar, dans le païs de Mongul, placé le long de l'Ocean Septentrional, où elles font décharger le Tartar. Elles mettent auſſi une ville de Tartar ſur cette riviere. M. de Witſen, qui met les Monguls aux confins de la Chine, y met auſſi la riviere de Tartar, & il en fait une des ſources de la riviere qu'il apelle *Schingal*, & *Quantung*, qui coule au midi de celle d'Amur, & va ſe décharger dans l'Ocean Oriental. Au reſte ce Geographe n'y met point de ville de Tartar, & il y a grande apparence qu'elle eſt imaginaire, comme pluſieurs autres.

TARTARES. *Tartari, Tatari.* On donne ce nom a un tres grand nombre de peuples, qui occupent la grande Tartarie, en Aſie, & la petite en Europe, & quelques autres païs, auprés de la mer Caſpienne, & de la mer Noire; leur païs eſt preſque entierement le même, que celuy des anciens Scythes, & leur maniere de vivre eſt auſſi à peu prés ſemblable à celle de ces peuples groſſiers & barbares, dont ils ſont la poſterité.

TARTARES DE BUDZIAC. *Tartari Budzienſes, Buſakienſes*, ou *Budziacenſes.* Ces Tartares ſont dans la Beſſarabie, le long de la mer Noire, entre le Danube & le Nieſter. Ils ſont ſujets du Turc, & dépendent du Sangiac ou Gouverneur de Bialogrod. Leurs villes principales ſont Bialogrod ou Akierman, Moncaſtro, & Kilia Nova. Au reſte quelques cartes diſtinguent les Tartares de Budziac, de ceux de Bialogrod; ils mettent les premiers vers le nort, & les autres vers le midi.

TARTARES CIRCASSES. voyez *Circaſſie.*

TARTARES CZREMISSES. Ces Tartares ſont renfermés dans la Moſcovie, & dépendent du grand Duc. voyez Czeremiſſes.

TARTARES DE DAGHESTAN. *Daghe-ſtana, Tartari Dagheſtani.* Ces peuples habitent dans la Circaſſie, en general. Ils ont au nort les Circaſſes, ſujets des Moſcovites; au midi le Servan, Province de la Perſe; au couchant les Principautés de Zacheti & de Carduel, Tributaires de la Perſe, & au levant la mer Caſpie. Leur païs eſt une partie de l'ancienne Albanie; ils ont leur Prince particulier, & leurs villes ſont Tarku capitale, Beinack, Andra &c.

TARTARES DE DOBRUCE. *Dobrucia, Dobritza, Dobrucenſes Tartari.* Ces Tartares occupent la partie orientale de la Bulgarie, ſituée entre le Danube & la mer Noire. Ils ſont ſujets du Turc, & dépendent du Sangiac de Siliſtria. Leurs villes ſont Axiopoli ou Azubiu, Provada, Tomiſwar, Chiuſtenge ou Proſlaviza, Stravico &c.

TARTARES DE LIPKOVIE. *Tartari Lipcovenſes.* Baudrand met ces Tartares dans la Lithuanie; mais il n'indique pas l'endroit particulier où ils habitent, & on ne les trouve pas ſur les cartes.

TARTARES MORDWATES. Ces Tartares ſont dans la Moſcovie, & ſujets du grand Duc. voyez Mordwates.

TARTARES DE NAGAIS, ou DE NOGAIS. *Tartari Nagaienſes* ou *Nogaienſes.* Il y a deux ſortes de Tartares, qui portent ce nom. Les uns ſont dans la Petite Tartarie, en Europe, & ils occupent ces vaſtes plaines, qui ſont entre l'emboucheure du Boriſthene, & celle du Don ou Tana, ayans au nort la Moſcovie, & au midi la mer Noire, celle de Zabache, & la Preſqu'iſle Crimée. Les autres ſont dans le Royaume d'Aſtracan, entre le Wolga, & le Jaick, ayans au nort le Royaume de Belgar, & au midi la mer Caſpienne. Les premiers ſont ſujets du Kam des la Petite Tartarie, & les derniers du grand Duc de Moſcovie.

TARTARES D'OCZACOW. *Tartari Oczacovienſes.* Ces Tartares ſont en Europe, prés de la mer Noire, entre l'embouchure du Boriſthene, qui les ſepare de la petite Tartarie, & celle du Nieſter, qui les ſepare des Tartares de Budziac. Ils ont la Podolie au couchant, & la Volhynie au nort. Ils ſont ſujets du Turc, & ils portent le nom de la ville d'Oczacow, ou Dziarcrimenda, qui eſt leur capitale.

TARTARIE, la Grande Tartarie. *Tartaria Major, Tartaria Magna.* C'eſt une vaſte Region de l'Aſie, dont elle occupe environ le tiers. Elle eſt au nort, étant bornée au couchant par la Moſcovie, & par la mer Caſpienne; & au midi par la Perſe, les Indes, & la Chine. Elle a au levant & au nort, la mer de Tartarie, partie de l'Ocean Septentrional. Les cartes ordinaires renferment cette region entre le 82. dégré de longitude, & le 190. & entre le 34. de latitude & le 72. & elles luy donnent ainſi 1500. lieuës du couchant au levant, & 760. du ſud au nort. Ce vaſte païs eſt diviſé diverſement par les Geographes. Quelquefois ils le partagent en cinq parties generales, trois au midi, & deux au nort. Les meridionales ſe trouvent dans cet ordre, en avançant du couchant au levant: l'*Usbec* ou *Zagathay*, le *Turcheſtan*, & le *Cathay*. Les Septentrionales ſont la *Tartarie Vraye* & la *Tartarie Deſerte*, la premiere au levant, & la derniere au couchant, le long des confins de la Moſcovie. On diviſe encore la grande Tartarie d'une autre maniere.

On en fait dix grandes piéces; Il y en a cinq au midi diſpoſées de cette ſorte du couchant au levant, le Mawaralnahra, le Thibet ou Tobbat, le Royaume de Tanguth, celuy de Niuche, & l'Yupi; la premiere répond à l'Usbec, la ſeconde au Turcheſtan, & les trois autres au Cathay. Au nort des Royaumes de Thibet, de Tangut, & de Niuche, on met les Kaimachites ou Naimans, & au nort de ceux cy juſqu'à la mer de Tartarie on place le Mongal; ces deux parties renferment ce qu'on appelle autrement la Vraye Tartarie, avec la partie ſeptentrionale de la Tartarie deſerte. Les trois autres parties de la Grande Tartarie ſont au nort de la mer Caſpienne, & du Mawaralnahra, Les *Kalmuki Buekar* vers le couchant, le *Chalzag*, ou le Royaume de Kaſgar vers le levant, & le *Chaulach* ou Karachatay au nort des deux autres, & au couchant des Kaimachites. Ces trois païs comprennent une petite partie de ce qu'on nomme autrement l'Usbec, avec la partie meridionale de la Tartarie deſerte; le reſte de cette Tartarie qui eſt vers le nort, eſt renfermé dans le Mongal. Voila comment on répreſente la Grande Tartarie dans les Cartes ordinaires. M. de Witſen dans la Carte de ce vaſte païs, laquelle il a donnée au public l'an 1687. nous la dépeint d'une maniere fort differente. En ſuivant cette Carte on peut diviſer la grande Tartarie en trois parties generales, la Meridionale, la Mitoyenne, & la Septentrionale. La Meridionale s'étend le long des confins de la Perſe & de l'Inde, deçà & delà le Gange, ayant au couchant la mer Caſpienne; au levant la Chine, & au nort la Tartarie Mitoyenne. Elle renferme deux grandes regions; le *Zagathay*, ou l'*Usbeck*, qui eſt au couchant, & occupe tout ce qui ſe trouve entre la mer Caſpie & les ſources du Cheſel. Le *Turqueſtan* occupe le reſte de ce païs juſqu'à la Chine, & renferme le Cabul, le Thibet, & le Caſcar, qui ſont vers les confins du Zagathay, & le Tanguth, qui eſt vers la Chine. La Tartarie Mitoyenne s'étend vers le port juſqu'aux ſources du Tobols, de l'Irtis, de l'Angara, ou Jeniſeia, & à la riviere d'Amur ou Ghamas, ayant au ſud la Chine, & la Tartarie Meridionale, au levant la mer, & au couchant une partie de la Moſcovie. On trouve dans cette Tartarie en avançant du couchant au levant le Royaume d'Aſtracan, qui s'étend juſqu'au Jaick, & apartient aux Moſcovites; les Kalmucks, qui occupent tout le païs qui eſt entre cette riviere, & les montagnes d'Altay, qui ſont l'ancien Imaus, & qui ſont diviſés en Kalmucks Blancs, & Noirs, les premiers ſitués vers le nort, & les autres vers le ſud. Depuis l'Altay juſqu'à la mer, on trouve la Mugalie, diviſée en Mugalie Noire, & Jaune. La Premiere s'étend du nort au ſud le long de l'Altay, & l'autre occupe tout le reſte du païs. On y voit au couchant de la riviere de Schingul les Tartares de Tebetzam, de Tiobetz, de Labinskoy, &c. & pluſieurs villes que les Chinois y ont bâties pour tenir ces Tartares en bride; & au levant du Schingal le païs qui porte le même nom, & ceux de Kaylar, & de Koajari. Les Chinois ont dans ce païs quelques villes. Au reſte le P. Avril dans ſes voyages ne donne le nom de Monguls, qui eſt le même que celuy de Mugals, qu'aux Tartares, qui ſont au deçà du Schingal. Il donne celuy de Bogdoi à ceux, qui ſont au delà de cette riviere, & il dit que les Monguls les appellent Niuchi, & les Chinois Tartares Orientaux. Ce ſont ces Tartares qui ont conquis la Chine. La Tartarie Septentrionale eſt bornée au midi par la Mitoyenne; au couchant par la Moſcovie Septentrionale, & ailleurs par la mer. Elle a plus d'étenduë que les autres deux enſemble, & elle comprend la Siberie, qui renferme la Siberie propre, & la Tingoſe, au nort deſquelles cet autheur met l'Obdora, autour de l'Obi vers ſon embouchure, & le Piſida autour de l'embouchure d'un fleuve de même nom. Entre le grand fleuve de Lena, qui borne la Siberie du côté du levant, le fleuve d'Amur & la mer, on trouve un vaſte païs tres-peu connu. Ce Geographe y met la Dauric vers le dernier de ces fleuves, & vers celuy de Lena le Jukagir, & les Jakutes, & au levant de ces deux les Giliakes, au levant des Giliakes, le long de l'Ocean Oriental ſont les Towves, & le Zemle-Gilet-Skaia. Au reſte les Tartares qui habitent dans la Tartarie Mitoyenne & dans la Septentrionale, ſont errans, & n'ont point de villes. Il y en a pourtant pluſieurs dans la Siberie, bâties, & occupées par les Moſcovites, & pluſieurs dans la Mugalie, deſquelles les Chinois ſont les fondateurs & les maîtres.

TARTARIE. La Petite Tartarie, qu'on nomme quelquefois la Tartarie Crimée ou Precopenſe. *Tartaria Minor*, *Tartaria Precopenſis*, ou *Crimea*. C'eſt un Etat de l'Europe, tributaire du Turc. Il eſt entre la Moſcovie au nort, & au levant; la Volhynie, & les Tartares d'Oczacou au couchant; & la mer Noire au midi. Ce païs eſt diviſé en deux parties generales. La *Crimée particuliere*, qui eſt une grande preſqu'iſle, où il y a pluſieurs villes, & un tres grand nombre de villages; & la *Tartarie de Nogais*, qui renferme tout ce qui eſt hors de la preſqu'iſle. Il n'y a dans ce païs ni villes, ni villages à la reſerve d'Azak, que les Turcs poſſedoient autrefois, & que les Moſcovites ont conquis l'an 1696. Les Nogais habitent ſous des tentes, qu'ils tranſportent d'un lieu à l'autre,

l'autre, selon le besoin qu'ils ont de fourrage, pour nourrir leurs bestiaux, qui sont toutes leurs richesses. La Petite Tartarie a son Prince particulier, il est de la Maison de Gerey, porte le titre de Kam, obéït au Grand Seigneur, & on dit qu'il est destiné à monter sur le trône de la Turquie au cas que la famille Ottomane vienne à s'éteindre. Il fait sa résidence ordinaire à Baciesaray. voyez *Crim*.

TARTARIE, la mer de Tartarie. *Mare Tartaricum*, ou *Scythicum*. Cette mer est une partie de l'Ocean Septentrional. Elle baigne les côtes de la Tartarie, & elle est fort peu connuë, parce que la grande quantité de glaces, dont elle est presque toûjours couverte, empêche qu'on n'y fasse voile.

TARTARO. *Tartarus*. Riviere de l'Etat de Veniſe. Elle a sa source dans le Veronois, traverse la Polesine de Rovigo, baigne Adria, & se décharge en partie dans le Po, en partie dans l'Adige. Quelques Geographes la prennent pour l'*Atrianus* des anciens, lequel d'autres croyent être l'*Adige*.

TARTAS. *Tartaſſum*. Petite ville bien peuplée. Elle est dans le Duché d'Albret, en Gascogne, sur le Midou, à seize lieuës de Bourdeaux, vers le midi.

TARUDANT. *Tarodantum*. Ville du Biledulgerid, en Afrique. Elle est dans le Royaume de Sus, ou de Tarudant, assez grande, bien peuplée, & située à treize lieuës de la mer.

TARWISCH. voyez *Targoviſch*.

TASSING. *Taſſinga*. C'est une fort petite isle, où il n'y a que quelques villages. Elle est dans la mer Baltique, entre l'isle de Fyonie, & celle de Langueland.

TASSO. *Thaſſus*, *Thaſſos*, *Thaſos*. C'est une des isles de l'Archipel. Elle est prés de la Romanie, à l'entrée du golfe de Contessa. Son circuit est de quatorze lieuës, & la ville capitale porte son nom. Elle étoit autrefois celebre par les mines d'or, & par ses carrieres de fort beau marbre.

TATA ou DOTES. *Tata*, *Thata*, *Theodata*, *Data*, *Deodatum*. Petite ville fortifiée. Elle est dans le Comté de Komore, en la Basse Hongrie, à quatre lieuës de la ville de Komore, vers le midi.

TATAR. voyez *Tartar*.

TATOMI. *Tatoma*. Ville capitale d'un petit Royaume de même nom. Elle est sur la côte meridionale du Quanto, Contrée de l'isle de Niphon.

TATTA. *Tatta*. Ville de l'Empire du Mogol, en Asie. Elle est capitale du Royaume de Tatta, & située sur le bord oriental de l'Inde, environ à soixante sept lieuës de la mer.

TATTA, le Royaume de Tata, ou de Sinde. *Tatta* ou *Sinda Regnum*. C'est un Royaume de l'Empire du Mogol. Il est entre ceux de Soret, de Jesselmere, & de Buckor, qui sont du Mogolistan; celuy de Send en Perse, & le Golfe de l'Inde. La riviere d'Inde le traverse du nort au sud, & les villes principales sont Tatta capitale, & Laurebander.

TAVASTHIE. *Tavaſthia*. Contrée de la Finlande, en Suede. Elle est entre la Finlande propre, la Cajane, la Savolaxie, la Carelie, & la Nylande. Ce païs est mal peuplé, & mal cultivé, étant presque tout couvert de lacs, & de marais. On en tire pourtant quantité de fer. Thavasthus en est le seul lieu, qui soit de quelque consideration.

TAVASTHUS ou CRONEBOURG. *Tavaſthia*, *Croneburgum*. Petite ville forte par sa situation dans des Marais, qui la rendent presque inaccessible. Elle est capitale de la Tavasthie, & éloignée d'Abo, environ de trente lieuës, vers l'orient septentrional.

TAVAY. *Tavoa*. Ville de l'Inde delà le Gange. Elle est sur le Menan, entre Ava & Transiane. Elle est capitale d'un petit Royaume, dépendant autrefois du Roy de Pegu, & maintenant libre.

TAUBER. *Tuberus*. Riviere de la Franconie, en Allemagne. Elle a ses sources vers les confins de la Souabe, arrouse Rotenburg, Mariendal, & Wertheim, où elle se décharge dans le Mein.

TAVE ou TAFF. *Tavus Fluvius*, anciennement *Rhatoſtathybius*, *Ratoſtatybius*. Riviere de la Principauté de Galles, en Angleterre. Elle a sa source dans le Comté de Brecknock, traverse celuy de Glamorgan, baigne Landaff & Cardiffe, & se décharge peu aprés dans la Saverne.

TAVERNA. *Taberna*. Petite ville du Royaume de Naples. Elle est dans la Calabre Ulterieure, sur la riviere de Corace, à cinq lieuës de Nicastro, vers le levant. Taverna a été bâtie des ruïnes de l'ancienne *Triſcheno*, ville des Brutiens, & elle a eu un Evêché, transferé à Cantazaro.

TAVETSCH. *Taxgatium*. C'étoit anciennement une petite ville de la Rhetie. Ce n'est maintenant qu'un petit bourg des Grisons, situé sur la source septentrionale du Rhin, à dix lieuës de Coire vers le couchant.

TAUFER. voyez *Daufer*.

TAVIGNANI. *Tavignanus amnis*, anciennement *Rhotanus*, *Rotanus*. C'est une des trois principales rivieres de l'isle de Corse. Elle a sa source vers le milieu de l'isle, prés de celles du Golo, & du Limone, & coulant vers le levant, elle se décharge dans la mer, prés d'Aleria Diſtructa.

TAVILA





IMAGE EVALUATION TEST TARGET (MT-3)

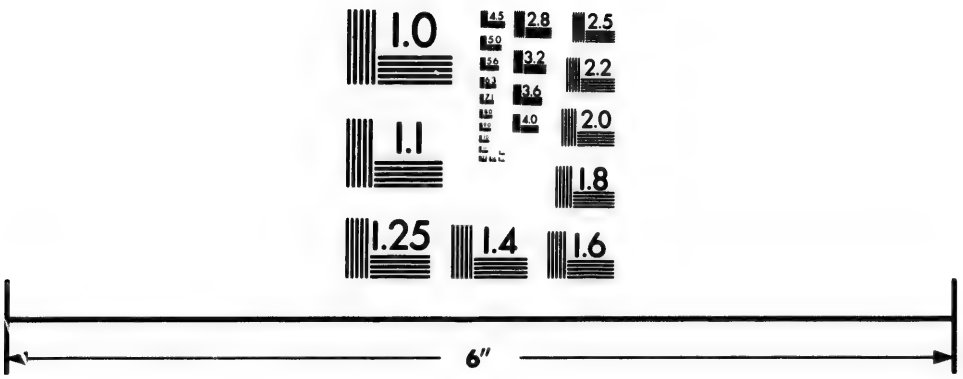

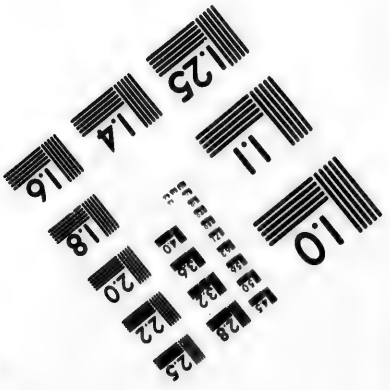

Photographic Sciences Corporation

23 WEST MAIN STREET
WEBSTER, N.Y. 14580
(716) 872-4503

2.8
2.5
3.2
2.2
3.6
2.0
1.8
1.1
1.0

TAVILA ou TAVIRA. *Tavira.* Ville du Portugal. Elle eſt ſur la côte meridionale de l'Algarve, à cinq lieuës de l'embouchure de la Guadiane, vers le couchant. Tavira eſt défenduë par une citadelle, a un bon port à l'embouchure du Xilaon, & elle eſt priſe par quelques Geographes pour l'ancienne *Baiſa*, que d'autres placent à *Albufeira*, bourg de la même côte.

TAUNTON. *Tauntonium, Tannedunum.* Bourg d'Angleterre. Il eſt dans le Comté de Somerſet, entre la ville de Wels, & celle d'Exceſter, environ à huit lieuës de l'une & de l'autre. Taunton a entrée au Parlement d'Angleterre.

TAVOLARA. *Tavolara Inſula*, anciennement *Hermæa, Buccina, Bucina, Mercurii Inſula.* C'eſt une petite iſle, ſituée prés de la côte orientale de la Sardaigne, & du cap de Tavolara, anciennement *Hermæum Promontorium*, à l'entrée du golfe de Terra Nuova. Cette iſle eſt connuë par la mort de Pontian, Evêque de Rome, qui y fut envoyé en exil ſous l'Empire de Maximin.

TAUR. *Taurus.* C'eſt la plus celebre montagne de l'Aſie. Elle commence dans le Menteſeli, en Natolie, traverſe toute la Natolie, la Turcomanie, la Perſe, ſepare cette derniere, avec l'Inde, & la Chine de la Grande Tartarie, & va ſe terminer à l'Ocean Oriental. Elle diviſoit anciennement l'Aſie en deux parties, on appelloit celle qu'elle laiſſoit au nort, l'Aſie Exterieure, & l'autre l'Interieure. Cependant elle ne conſerve le nom de Taur que dans la Caramanie, & dans l'Aladulie en Natolie.

TAURIS, TEBRIS. *Taureſium, Tabreſium.* Ville de la Perſe, ſituée dans l'Adirbeitzan, ſur la riviere Spingiga, & prés du fleuve Agi, qui eſt fort grand, & dont les eaux ſont ſalées. Sanſon place cette ville à cent-dix lieuës d'Iſpaham, vers le nort occidental. Elle a été autrefois la capitale de la Perſe, & elle en eſt encore la plus grande, & la plus conſiderable, aprés Iſpaham. On y compte encore quinze mille maiſons, & autant de boutiques ſeparées des maiſons, trois cens Carvanſeras, qui ſont des vaſtes bâtiments, où les étrangers ont le couvert ſans rien payer, & deux-cens-cinquante moſquées. Le commerce y fleurit, & on travaille dans la ville quantité de toiles de coton, des étofes de ſoye avec d'or, & d'argent, des beaux turbans de Perſe, & du chagrin, qu'on ne fait qu'avec la peau des chevaux, des mulets, ou des ânes; la peau de ces derniers animaux étant la meilleure. Elle eſt le ſiége d'un Gouverneur, qui eſt le plus conſiderable de toute la Perſe, & on la prend generalement pour l'ancienne *Ecbatane*, capitale de la Medie, quoy que les voyageurs aſſurent, qu'on ne voit à Tauris aucuns veſtiges des Palais, qui étoient dans l'ancienne Ecbatane.

TAURIS, la Montagne de Tauris. *Taureſius Mons.* Cette montagne eſt prés de la ville de Tauris. Elle a de grandes carrieres de marbre blanc. On y en trouve même de tranſparent, qui ſe forme, dit-on, par les eaux d'une fontaine minerale, qui ſe congelent, & ſe durciſſent peu à peu. Ceux qui prennent Tauris pour l'ancienne Ecbatane, prennent auſſi cette montagne pour celle qu'on nommoit anciennement *Orontes.*

TAURO. *Taurus.* C'eſt une des petites iſles, qu'on nomme *le Sanguinaré*, & qui ſont ſur la côte orientale de celle de Corſe.

TAUSS ou DOMAZLIZE. *Tauſſa, Domazlixa.* Bourg du Cercle de Pilſen, en Boheme. Il eſt ſur la riviere de Cadburz, environ à ſept lieuës de la ville de Pilſen, vers le midi.

TAUSANLE. *Tauſanlus*, anciennement *Tantalus.* Bourg de la Lydie. Il eſt maintenant dans la Natolie Propre, prés du Madre, & de la ville de Philadelphie, vers le nort.

TAY. *Tavus, Taus.* C'eſt une grande riviere qui coule vers le milieu de l'Ecoſſe, & qui la ſepare en Ecoſſe deçà, & delà le Tay, ou Ecoſſe Septentrionale, & Meridionale. Elle ſort du grand lac de Tay, qui eſt dans le Comté de Broad-Albain, traverſe ceux d'Athol, & de Perth, & coule enſuite entre ceux de Fife, & d'Argus juſqu'à la mer, où elle ſe décharge par une fort large embouchure. Elle baigne Dunkeld, Perth, Abernethy, & Dundée.

TAYNE. *Tana.* Riviere de l'Ecoſſe Septentrionale. Elle coule dans le Comté de Southerland, baigne Tayne, & Dornock, & ſe décharge dans la mer par une fort large embouchure, qu'on appelle le golfe de Dornock.

TAYNE. *Tana.* Petite ville du Comté de Roſs, en Ecoſſe. Elle eſt ſur la riviere de Tayne, où elle a un bon port, vis à vis de la ville de Dornock.

TAYOAN, TAYWAN. *Taioanum, Tayoanum.* Bourg avec un port, & une citadelle. Il eſt dans l'iſle Formoſa, prés de la Chine. Les Hollandois ont poſſedé ce lieu, mais les Chinois s'en ſont derechef rendus les maîtres.

TAZATAY. *Tazatæa.* Ville capitale d'un Royaume de même nom. Elle eſt dans l'Inde delà le Gange, au confluant de la Jiame, & du Pegu, & au nort de la ville de ce nom.

TCILDIR ou CHIELDER. *Tchildirus, Chieldorus Mons*, anciennement *Pariedrus, Paryadris Mons, Pariedri Montes.* Montagnes de la Grande Armenie, en Aſie. Elles ſont celebres, parce qu'elles

qu'elles ſont extremement hautes, & particuliérement, parce que l'Euphrate, le Tigre, & l'Araxe y ont leurs ſources.

TEBALA ou TEIVELA VEJA. *Tebala.* C'eſt la place de l'ancienne *Aiegua* ou *Attegua*, ville trés-forte, & qui fut ruïnée par Jule Ceſar. On trouve cette place dans l'Andalouſie, prés de la ville d'Alcala Real.

TEBESE, TEBESSA. *Theveſte, Teveſte, Tebeſta.* Ville du Royaume d'Alger, en Barbarie. Elle eſt dans la Province de Conſtantine, aux confins du Biledulgerid, & du Royaume de Tunis, ſur la riviere de Magradat. Cette ville eſt mal bâtie, & peu conſiderable. Elle avoit anciennement un Evêché, ſuffragant de Cartage.

TECH. *Tichis, Thicis*, anciennement *Illiberis.* Riviere du Rouſſillon. Elle a ſa ſource dans les Pyrenées, baigne Ceret, Bolo, & Elna, & peu aprés elle ſe décharge dans la mer Mediterranée.

TECHALA. *Techala*, anciennement *Doliche, Dolicha.* Ancien bourg de la Macedoine. Il eſt peu conſiderable, & ſitué vers les confins de la Theſſalie, & de l'Albanie.

TECHORT. *Techortina Regio.* Contrée du Biledulgerid, en Afrique. Elle eſt entre celles de Mezzab, de Guargala, & le Saara. Elle prend ſon nom de Techort ſa capitale, ſituée vers le milieu du Païs, ſur une montagne, & contenant environ deux-mille cinq-cens maiſons. Ce Païs abonde en dattes, mais il manque de grains. Il a ſon Roy particulier, tributaire des Algeriens.

TECK. *Tecca.* Forteresſe du Duché de Wurtenberg, en Souabe. Elle eſt ſur une montagne, prés de la petite riviere de Lauter, à quatre lieuës d'Eſlingue, vers l'orient meridional.

TECKELEMBOURG. *Tecelenburgenſis Comitatus.* C'eſt un petit Païs du Cercle de la Weſtphalie. Il eſt enclavé entre l'Evêché de Munſter, & celuy d'Oſnabrug. Il peut avoir ſix lieuës du nort au ſud, & trois du couchant au levant. Il n'y a rien de conſiderable que le château de Teckelembourg, en Latin *Tecelia.* Ce Comté, & la Seigneurie de Rheda, ont eu autrefois leur maître particulier. La Maiſon de Benthem les poſſede maintenant.

TECOANTEPEQUE. *Tecoantepequa.* Ville de la Nouvelle Eſpagne, en Amerique. Elle eſt dans la Province de Guaxaca, ſur la mer du Sud, où elle a un bon port. Cette ville fournit preſque tout le Païs de poiſſon ſalé.

TEDELES, TADELEZ. *Tedeleſa.* Petite ville du Royaume d'Alger, en Barbarie. Elle eſt ſur la côte, à dix-huit lieuës de la ville d'Alger, vers le levant. On la prend pour l'ancienne *Ruſipiſir*, ville de la Mauritanie Ceſarienne.

TEDLES. *Tedla.* Province du Royaume de Fez, en Barbarie. Elle eſt au pied de l'Atlas, & aux ſources de l'Ommirabi, entre la Province d'Haſcora, le Segelmeſſe, & le Royaume de Fez. Tefza capitale, & Tedsa en ſont les lieux principaux.

TEDNEST. *Tedneſta.* Ville du Royaume de Maroc, en Barbarie. Elle eſt capitale de la Province d'Hea, & ſituée ſur le Savens, à cinq ou ſix lieuës de la mer. Tedneſt n'a qu'environ quinze-cens maiſons. La plûpart de ſes habitans ſont des Juifs.

TEFELTNER, TEFELFELT. *Tefelfelta.* C'eſt une ville ruïnée. Elle eſt dans la Province de Fez, en Barbarie, ſur la riviere de Suba, à ſept lieuës au deſſus de ſon embouchure dans la mer. Elle eſt l'ancienne *Tamuſida, Thamuſida*, ville de la Mauritanie Tingitane.

TEFEZARA. *Tefezara.* Bourg du Royaume d'Alger, en Barbarie. Il eſt prés de la ville de Telenſin, & on le prend pour l'ancienne *Aſtalicis, Aſtacilicis.*

TEFSIS ou SEFSIS. *Teſſiſus, Seſſiſus.* Riviere du Royaume d'Alger, en Barbarie. Elle a ſa ſource dans les montagnes de l'Atlas, traverſe tout le Telenſin du ſud au nort, baigne la ville de Telenſin, & ſe décharge dans la mer Mediterranée.

TEFLIS, TIFLIS. *Tephlis, Tiphlis, Telphis.* Ville de la Georgie, en Aſie. Elle eſt capitale du Carduel, & ſituée ſur la riviere de Kur, à deux journées de Kori ou Gori. Cette ville eſt bien peuplée, & fort marchande. Ses habitans ſont preſque tous Chrêtiens Georgiens, ou Armeniens. Les premiers y ont ſix Egliſes, & les autres huit, & le Patriarche de Georgie y fait ſa reſidence. Quoy que Teflis apartienne aux Perſans, ils n'y ont pourtant pû bâtir aucune Moſquée de crainte d'émouvoir le peuple, mais ils en ont une dans la forteresſe, qui eſt fort grande, & dont tous les habitans, & les ſoldats ſont des Perſans naturels. Les Latins ont à Teflis une Miſſion de Capucins, qui y demeurent ſous le titre de Medecins.

TEFNES, ou TEFTNE. *Tefneſus*, anciennement *Siga.* Riviere du Royaume d'Alger, en Barbarie. Elle coule dans le Telenſin, & ſe décharge dans la mer Mediterranée, au couchant de la ville de Telenſin.

TEFZA, TEBZA. *Tefza, Tebza.* Ville du Royaume de Maroc, capitale de la Province de Tedles, & ſituée ſur la riviere de Darna, à vingt-ſept lieuës de Maroc, vers le levant.

TEGAN. *Teganum.* Ville de la Chine. Elle

eſt la quatriéme de la Province d'Huquan, & a cinq autres villes ſous ſa Juriſdiction.

TEGESTE, ou la Floride Eſpagnole. *Tegeſta, Florida Hiſpanica.* C'eſt une grande preſqu'iſle de la Floride, en l'Amerique Septentrionale. Cette preſqu'iſle s'étend du nort au ſud, ayant au midi l'iſle de Cuba, au levant la mer de Nort, & au couchant le golfe de Mexique. Les Eſpagnols y ont deux petites colonies ſur la côte orientale, S. Mattheo, & S. Auguſtino.

TEGLIO. *Telium.* Bourg des Griſons. Il a donné le nom à la Val-Teline, & il eſt ſitué ſur une montagne, prés de l'Adda, entre Sondrio & Tiranno, environ à trois lieuës de l'une & de l'autre. Teglio eſt un lieu fortifié.

TEGORARIN. *Tegorarina Regio.* C'eſt une grande Contrée du Biledulgerid, en Afrique. Elle eſt entre la Barbarie, & le Saara, ayant le Zeb au levant, & le Segelmeſſe au couchant. On aſſure qu'il y a dans ce Païs cinquante villes ou bourgs fermés, & environ cent cinquante villages. Ses habitans ſont beaucoup de commerce en Barbarie, & en Nigritie, & reçoivent favorablement les étrangers chez eux. Tegorarin eſt leur capitale.

TEHAMA. *Tehama Principatus.* C'eſt une grande Contrée de l'Arabie Heureuſe. Elle eſt au Septentrion de celle de la Mocca, qu'on renferme dans quelques Cartes ſous le Beglerbeglic d'Aden. Ses villes principales ſont Saada, & Sanaa.

TEJEUT. *Tejeuta.* Ville du Royaume de Sus, en Barbarie. Cette ville eſt ſeparée en trois quartiers, éloignés de mille pas l'un de l'autre, & contenans en tout environ quatre mille maiſons. Elle eſt ſur la riviere de Sus, environ à dix lieuës de ſon embouchure dans l'Ocean.

TEJONES. *Tejonis.* Bourg du Royaume de Barca, en Barbarie. Il eſt un peu au couchant de Bernicho, ſur le cap de Tejones, nommé anciennement *Boreum Promontorium.*

TEISSE. *Tibiſcus*, anciennement *Tibeſis*, *Pathiſſus.* Riviere de la Haute Hongrie. Elle a ſa ſource dans le mont Krapach, aux confins de la Tranſilvanie, & de la Ruſſie Rouge, & coulant vers le midi, elle baigne le petit Waradein, Tokay, Chege, Czongrad, Segedin, & ſe décharge dans le Danube prés de Titul, à quelques lieuës au deſſus de l'embouchure de la Save, aprés avoir reçû un fort grand nombre de rivieres, dont les principales ſont le Temes, le Maros, le Keres, le Samos, le Bodrog, l'Harnath, la Torna, & la Zagyra. Les quatre premiers ſont du côté du levant, & les autres du couchant.

TELAMONE. voyez *Talamone.*

TELENSIN, TREMESEN, TREMISSIN. *Telenſinum*, anciennement *Timiſi.* Ville du Royaume d'Alger, en Barbarie. Elle eſt capitale du Royaume, qui porte ſon nom, & ſituée ſur la riviere de Teſſi, à ſept ou huit lieuës de la mer Mediterranée. Cette ville a été Epiſcopale, & l'une des plus belles, & des plus grandes de l'Afrique. Elle eſt encore des plus grandes, & des mieux bâties de la Barbarie, quoy qu'elle ait beaucoup décheu, depuis qu'elle eſt ſous la domination des Algeriens.

TELENSIN, le Royaume de Telenſin. *Telenſinus Regio.* Province du Royaume d'Alger, en Barbarie. Elle eſt entre la mer Mediterranée, & le Biledulgerid, ayant au levant la Province de Tenes, & au couchant le Royaume de Fez. Ses villes principales ſont Telenſin capitale, Hunait, Hareſgol, Mazagran, Calaa, Moaſcar, Guagida, Batha, Oran, & Marſalquibir. Ces deux dernieres ſont ſous la domination des Eſpagnols. Le Royaume de Telenſin ou de Tremiſen avoit anciennement une plus grande étenduë. Il renfermoit tout le Royaume d'Alger, à la reſerve de la Province de Conſtantine.

TELESE. *Teleſia, Teleſſia.* C'étoit anciennement une ville du Samnium. Elle fut Epiſcopale, ſuffragante de Benevent. Elle eſt maintenant ſi décheuë, qu'il n'y reſte que cinq ou ſix maiſons parmi ſes maſures. Elles ſont dans la Terre de Labour, Province du Royaume de Naples, au confluant du Sabatho, & du Vulturne. Son Evêché a été transferé à Cerrito, bourg de la même Province.

TELGEN, ou TELIE. *Telga.* Petite ville de la Sudermanie, en Suede. Elle eſt ſur le bord meridional du lac Meler, entre la ville de Stokholm, & celle de Strengnes, à huit lieuës de chacune.

TELLINE, vallée. voyez *Valtolline.*

TEMARETE. *Temaretum.* Bourg de la Baſſe Ethiopie. Il eſt le principal lieu de l'iſle de Zocotora, & la reſidence du Prince de cette iſle.

TEME. *Themis.* Riviere d'Angleterre. Elle baigne Ludlou, & ſe décharge dans la Saverne, vis à vis de Worceſter.

TEMEN, TEMENDFUST. *Temendfuſta.* Petite ville de la Province d'Alger, en Barbarie. Elle eſt à dix lieuës de la ville d'Alger, ſur la mer Mediterranée, où elle a un fort bon port. Quelques Geographes prennent cette ville pour l'ancienne *Ruſconia* ou *Ruſtonium*, & d'autres pour l'ancienne *Jomnium* ou *Lomnium*, deux villes de la Mauritanie Ceſarienne.

TEMESNE. *Temeſna.* Province du Royaume de Fez, en Barbarie. Elle eſt entre la Province de Fez, & le Royaume de Maroc, le Buragrag la

la ſeparant de l
nier; la Provi
& l'Ocean la b
eſt fort vaſte,
les Rois de Ma
en eſt le lieu pr
chaila qui ont é
ſtement ruïnées.

TEMESWA
Temeſia. Ville c
en la Haute Hc
grande, mais f
Temex, environ
le nort oriental.
meſvar depuis l'a

TEMESWAR
tatus. C'eſt une
Elle eſt bornée au
& par la Tranſyl
Elle a le Danube
chant. Ses lieux
tile, Lugos, Ca

TEMESWAR
varienſis Prafectur.
Gouvernement de
la partie de la Ha
Teiſſe, & la Tra
juſqu'au Grand W
periaux l'ont preſc
guerre, & les Tur
derable que Temeſ

TEMIAN. *Te*
Royaume de même
Nigritie, entre le
gara; mais il n'eſt

TEMIR & TEM

TEMIR CAPI.

TEMISTITAN.
de Contrée de l'A
comprend la Provi
meridionale de celle
de los Angeles inclu

TEMRUCK,
Ville de la Circaſſie
eſt ſur la côte merid
à cinq lieuës du dét
pour l'ancienne *Tyra*
Sarmatie Aſiatique.

TENASSERIM.

TENDE. *Tenda.*
voye. Elle eſt capit
une citadelle, & eſt
mille, du côté du no
qui eſt un paſſage des
rer dans l'Italie.

la ſeparant de la premiere, & l'Ommirabi du dernier; la Province de Chaus la confine au levant; & l'Ocean la baigne au couchant. Cette Province eſt fort vaſte, mais elle a été ſouvent ravagée par les Rois de Maroc, & par les Portugais. Rabat en eſt le lieu principal, Almanſor, Anfa, & Nuchaila qui ont été conſiderables, ſont preſqu'entierement ruïnées.

TEMESWAR. *Temeſvaria*, *Temeſvarinum*, *Temeſium*. Ville capitale du Comté de Temeſwar, en la Haute Hongrie. Elle eſt mediocrement grande, mais forte, & ſituée ſur la riviere de Temex, environ à treize lieuës de Belgrade, vers le nort oriental. Les Turcs ſont maîtres de Temeſwar depuis l'an 1552.

TEMESWAR, Comté. *Temeſvarienſis Comitatus*. C'eſt une Contrée de la Haute Hongrie. Elle eſt bornée au nort par le Comté de Chonad, & par la Tranſylvanie, au levant par la Valaquie. Elle a le Danube au midi, & la Teiſſe au couchant. Ses lieux principaux ſont Temeſwar capitale, Lugos, Caranſebes, & Orſowa.

TEMESWAR, BEGLERBEGLIC. *Temeſvarienſis Præfectura*. C'étoit autrefois un grand Gouvernement des Turcs. Il comprenoit toute la partie de la Haute Hongrie, qui eſt entre la Teiſſe, & la Tranſylvanie, depuis le Danube, juſqu'au Grand Waradin inclufivement. Les Imperiaux l'ont preſque tout conquis pendant cette guerre, & les Turcs n'y ont plus de place conſiderable que Temeſwar.

TEMIAN. *Temianum*. Ville capitale d'un Royaume de même nom. Il doit être dans la Nigritie, entre le Niger & le Royaume de Gangara; mais il n'eſt pas marqué ſur les cartes.

TEMIR & TEMISERA. voyez *Lirio*.

TEMIR CAPI. voyez *Derbent*.

TEMISTITAN. *Temiſtitania*. C'eſt une grande Contrée de l'Amerique Septentrionale. Elle comprend la Province de Mexique, & la partie meridionale de celle de Tlaſcala, juſqu'à la ville de los Angeles inclufivement.

TEMRUCK, TOMARUCHI. *Temrucum*. Ville de la Circaſſie ou Comanie, en Aſie. Elle eſt ſur la côte meridionale de la mer de Zabache, à cinq lieuës du détroit de Caffa. On la prend pour l'ancienne *Tyrambe*, *Tyrambis*, ville de la Sarmatie Aſiatique.

TENASSERIM. voyez *Tanaſſerim*.

TENDE. *Tenda*. Petite ville des Etats de Savoye. Elle eſt capitale du Comté de Tende, a une citadelle, & eſt ſituée à ſix lieuës de Vintimille, du côté du nort, prés du Col de Tende, qui eſt un paſſage des Alpes Maritimes, pour entrer dans l'Italie.

TENDE, le Comté de Tende. *Tendanus Comitatus*. C'eſt une Contrée des Etats de Savoye. Elle eſt entre le Piémont, les Etats de Genes, & le Comté de Nice, auquel elle eſt annexée. Emanuel Philibert, Duc de Savoye, acquit ce Comté l'an 1579. d'Henriete de Foix, à laquelle il donna en échange le Marquiſat de Mirebel, en Breſſe.

TENDUC, Royaume. *Tenducum Regnum*. On mettoit autrefois ce Royaume, avec une capitale de même nom, le long de la côte orientale de la Grande Tartarie, vers le détroit de Jeſſo: mais Baudrand aſſure ſur la foy de Martinius, que le Tenduc eſt le même Païs, qu'on nomme preſentement Niuche, & le P. Avril dans ſes voyages dit, qu'il eſt le même que celuy de Tanguth, ce que la reſſemblance des noms rend aſſez apparent. Quoy qu'il en ſoit, on ne trouve point de Tenduc dans les grandes Cartes de Sanſon, ni dans celles de Mr. de Witſen.

TENEDO. *Tenedos*, *Leucophrys*. C'eſt une iſle de l'Archipel, ſituée entre celle de Metelin, & le détroit de Gallipoli, à deux lieuës de la Natolie, & vis à vis des ruïnes de l'ancienne Troye. Cette iſle, qui fut le lieu, où les Grecs ſe retirerent, lors qu'ils feignirent de lever le Siége de Troye, n'a que dix lieuës de circuit; mais elle eſt fort fertile en blé, & en vins muſcats. Sa ville capitale porte ſon nom, eſt défenduë par une citadelle, & ſituée ſur la côte ſeptentrionale.

TENERIFE, Thenerife. *Teneriſa*, *Theneriſa*. C'eſt une iſle de l'Ocean Atlantique. Elle eſt du nombre des Canaries, la plus conſiderable de toutes, & le ſiége de leur Gouverneur General. On luy donne environ cinquante-cinq lieuës de circuit. Elle eſt fort fertile, bien peuplée, & bien cultivée. Laguna ou S. Chriſtoval de la Laguna en eſt la capitale, les autres ſont Santa-Crux, la Rotava, Rialeio, & Garachico. On voit dans cette iſle le fameux *pic de Teyda* ou *de Teneriſe*, montagne ſituée vers le milieu de l'iſle, & élevée environ de quinze lieuës au deſſus de ſon plan. Elle eſt faite vers le ſommet en forme de pain de ſucre, & elle vomit des flammes, qui en couvrent quelques lieuës de cendres, & de pierres à demi calcinées, aprés ces cendres, on voit une ceinture de neige, aprés celle-cy une d'arbres, nommez *Vinatico*, aprés ces arbres viennent les Lauriers, où l'on trouve une tres grande quantité de Serins de Canarie, & au deſſous des Lauriers ſont des terres cultivées, & tres fertiles. Au reſte on prend Tenerife pour la *Nivaria* des anciens.

TENERIFE. *Teneriſa*. Petite ville de la Terre Ferme, en l'Amerique Meridionale. Elle eſt dans le Gouvernement de S. Marthe, ſur le con-

fluant de la riviere de ce nom avec celle de S. Madelaine. Tenerife eſt le Siége d'un Evêché, qui y a été transferé de S. Marthe.

TENES, Teneze. *Tenesa*, *Tenesa*. Ville capitale du Royaume de Tenes. Elle eſt ſur la mer Mediterranée, prés du cap de Tenes, environ à trente-trois lieuës d'Alger, vers le couchant. Tenes eſt une ville fortifiée ; elle a une citadelle, & un bon port. Sanſon pretend prouver que Tenes eſt l'ancienne *Jol* ou *Julia Cæsarea*, & d'autres croyent qu'elle eſt l'ancienne *Lagentum*.

TENES, le Royaume de Tenes. *Tenesa*. Province du Royaume d'Alger, en Barbarie. Elle eſt entre la mer Mediterranée, & le Biledulgerid, ayant au levant la Province d'Alger, & au couchant celle de Telenſin. Ses principales villes ſont Tenes capitale, Serſel ou Sargel, & Meliane.

TENES, le cap de Tenes. *Tenesa caput*, anciennement *Apollinis Promontorium*. Ce cap eſt ſur la côte de la Province de Tenes, un peu au levant de la ville de ce nom. Il y a ſur ce cap un bourg, qu'on nomme le *Cap de Tenes*, & qu'on prend pour celuy, qu'on nommoit anciennement, *Gunugi*, *Gunucis* & *Cannucis Promontorium*.

TENESE, le golfe de Teneſe, ou Stagnone. *Tenesa Sinus*, *Stagnum Magnum*, anciennement *Sirbonis*, & *Serbonis Palus*, *Sirbon*, *Barathra*. C'eſt un grand lac de l'Egypte, ſitué au couchant de la ville de Damiete, pres du bourg de Tenex, dont il a pris ſon nom moderne, & fort prés auſſi de la mer Mediterranée, où il ſe décharge. Il a eu autrefois quarante lieuës de circuit, mais on aſſeure que maintenant il eſt beaucoup moindre.

TENET, Thenet. *Tenos*, *Tanatos*, *Thanatos*. C'eſt une iſle du Comté de Kent, en Angleterre. Elle eſt au nort de la ville de Sandwick, entre la mer, & les embouchures de la Sture. Elle contient une dixaine de Paroiſſes, & elle eſt le lieu, où les Saxons firent autrefois leur deſcente, en entrant dans la Grand'Bretagne.

TENEZONE, Tintſchen. *Tinnetio*. C'étoit anciennement une petite ville de la Rhetie. Ce n'eſt maintenant qu'un village du pais des Griſons. Il eſt dans la Ligue de la Maiſon de Dieu, à cinq lieuës de Coire, vers le midi.

TENGCHEU. *Tengcheum*. Ville de la Chine. Elle eſt bien fortifiée, & ſituée ſur le golfe de Nanking, dans la Province de Xantung, dont elle eſt la cinquiéme. Elle à ſept autres villes ſous ſa Juriſdiction.

TENGEN. *Tengenum*. Bourg du Landgraviat de Nellembourg, en Souabe. Il eſt ſitué à trois lieuës de la ville de Schafouſe, du côté du nort, & il eſt chef d'un Comté, que l'Empereur à vendu au Prince d'Aversberg l'an 1663.

TENNA, Tigno. *Tignia*. C'eſt une petite riviere de l'Etat de l'Egliſe, en Italie. Elle coule dans la Marche d'Ancone, & ayant paſſé environ à une lieuë de Formo, vers le nort, elle ſe décharge dans le golfe de Veniſe.

TENO, Tine. *Tenos*. C'eſt une des iſles de l'Archipel. Elle eſt entre celles de Micone, & d'Andros. Son circuit eſt de douze lieuës, & ſon terroir fort fertile, particulierement en vin. Ses habitans ſont preſque tous Catholiques Romains, & ils ont un Evêque Latin. Son principal lieu porte ſon nom, & il eſt défendu par une bonne citadelle. On y fait pluſieurs ouvrages de ſoye, & principalement des bas. Au reſte cette iſle, qui appartient aux Venitiens depuis plus de trois cens ans, a porté anciennement le nom d'*Hydruſſa*, à cauſe de ſes fontaines, & *Ophiuſa*; parce qu'il y avoit quantité de ſerpents.

TENSIF, Tenſit. *Tenſita*. C'eſt une montagne, qui occupe toute la partie meridionale du Haſcora, Province du Royaume de Maroc. Elle eſt une partie du mont Atlas, & elle eſt ſituée aux confins du Darha, & du Segelmeſſe. Elle eſt ſi bien peuplée, qu'on aſſeure, qu'il y a plus de cinquante bourgs fermés autour des ſources de la riviere de Darha.

TENSIFT. *Tenſiftus*, anciennement *Fut*, *Phthuth*. C'eſt une grande Riviere du Royaume de Maroc, en Barbarie. Elle prend ſa ſource dans la montagne de Tenſif, & ayant ſeparé les Provinces d'Haſcora, & de Ducala, qu'elle laiſſe au nort, de celles de Maroc, & d'Hea, qui reſtent au ſud, & reçû la riviere d'Aſifnual avec pluſieurs moindres, elle ſe décharge dans l'Ocean Atlantique à Azafia.

TENZERT, TENZOR. *Tenzerta*, *Tenzora*. Bourg du Royaume de Fez, en Barbarie. Il eſt ſur une coline, dans la Province d'Habata, aux confins de celles de Fez, & d'Errifis. On prend Tenzert pour l'ancienne *Trifidis*, petite ville de la Mauritanie Tingitane.

TEODORO. voyez *Theodoro*.

TEORREGU. *Teorregum*. C'eſt une Contrée du Biledulgerid, en Afrique. Elle eſt entre le Royaume de Tripoli, & le deſert de Berdoa, ayant celuy de Barca au levant, & la Contrée de Fezzen au couchant. On met dans ce Païs trois bourgs fermés, & vingt-ſix villages, entre leſquels eſt celuy de Teorregu.

TEPLICZA, ou FUEZEL. *Teplicza*, anciennement *Aquaviva*, *Aquavia*. C'eſt un ancien bourg de la Pannonie Superieure. Il eſt maintenant dans la Stirie, aux confins de la Hongrie, & à ſept lieuës de Pettaw, vers le levant.

TER.

TER. *Tera*, anciennement *Sambroca*. Riviere de la Catalogne, en Eſpagne. Elle naît dans les Pyrenées, baigne Campredon, Rhoda, & Gironne, & va ſe décharger dans la mer Mediterranée.

TERAIN. voyez *Terrain*.

TERAMO. *Theramum*, *Interamnia*, anciennement *Aprutium*, *Aprutia Civitas*. Ville du Royaume de Naples, ſituée dans l'Abruſſe Ulterieure, à huit lieuës d'Aquila, du côté du nort. Teramno a titre de Principauté avec un Evêché, ſuffragant de Civita di Chieti.

TERAPIA, TERABIA. *Terapia*, *Terabia*. Bourg de la Turquie, eu Europe. Il eſt dans la Romanie, ſur le Canal de Conſtantinople, à trois lieuës de la ville de ce nom. Le golfe de Terapia, qui eſt prés de ce bourg, eſt celuy qu'on appelloit anciennement *Pharmacias Sinus*.

TERASSA. voyez *Tarſe*.

TERCERE. *Tertia*. C'eſt une iſle de l'Ocean Atlantique. Elle eſt la principale de celles qu'on appelle *Terceres* ou *Azores*, & le Siége du Gouverneur que le Roy de Portugal y tient. On luy donne ſeize lieuës de circuit, & on dit, qu'elle eſt ſi fort environnée de rochers, qu'elle eſt preſque inacceſſible. Elle eſt bien peuplée, & fort fertile, mais fort ſujette aux tremblemens de terre. La ville d'Angra, défenduë par la forteresſe de S. Phelippé, en eſt la capitale, & de toutes les Azores.

TERCERES. voyez *Azores*.

TERKI. *Terchum*. Ville de la Circaſſie, en Aſie. Elle eſt entre des marais, à une lieuë de la mer Caſpienne, environ à quatre-vingt de la ville d'Aſtracan, du côté du midi, & aux confins des Tartares de Dagheſtan. Les Moſcovites ſont maîtres de Terki, & ils l'ont fortifiée pour ſervir de bride aux Tartares Circaſſes.

TERMES. *Termeſus*, *Termeſſus*, *Termiſſus*. C'étoit anciennement une ville Epiſcopale de la Piſidie, & ſuffragante de Perge. Elle eſt maintenant réduite en village, & ſituée dans la Caramanie, en Natolie, environ à dix lieuës de Satalie, vers le nort. Termes a pris ſon nom de ſes bains chauds, qui ſont encore fort frequentez par ceux, qui ſont attaqués de paraliſies, ou d'autres maladies ſemblables.

TERMIA. *Thermia*, anciennement *Thera*. C'eſt une des iſles de l'Archipel. Elle a pris ſon nom de ſes bains chauds, & elle eſt ſituée à trois lieuës de Zea, du côté du midi. Son circuit eſt de quatorze lieuës, ſon terroir fertile, & ſon principal bourg a un Evêque Grec.

TERMINI. *Terminus Fluvius*, *Himera*. Riviere de la Vallée de Mazara, en Sicile. Elle a ſes ſources dans les montagnes de Madonia, & coulant vers le nort, elle ſe va décharger dans la mer Tyrrene, aux confins de la Vallée de Demona, & au lieu de Termini.

TERMINI. *Therma*, *Therma Himera*, ou *Himerenſes*. Petite ville de la Sicile. Elle eſt dans la Vallée de Demona, aux confins de celle de Mazara, ſur l'embouchure du Termini, & à ſept lieuës de Palerme, vers le levant.

TERMINI, TERMOLE. *Terminus*, *Termula*. Petite ville du Royaume de Naples. Elle eſt dans la Capitanate, prés de l'Abruſſe Citerieure, & de l'embouchure du Tiferno, à quinze lieuës de Manfredonia, vers le couchant. Termini eſt une ville fortifiée, qui a titre de Duché, & Evêché, ſuffragant de Benevent. La plûpart des Geographes la prennent pour l'ancienne *Buca*, *Bucara*, *Buba*, ville du Samnium, laquelle quelques-uns pourtant mettent à *Marozzo*, village ſitué ſur la côte de l'Abruſſe, environ à quatre lieuës de Termini.

TERNA. *Ternatum*. Bourg ſitué ſur un petit lac de même nom. Il eſt dans le Comté d'Anghiera, Province du Duché de Milan, à deux lieuës de la ville d'Anghiera, vers le couchant.

TERNATE. *Ternata*. C'eſt une des iſles Molucques, ſituées dans l'Ocean Oriental. Elle eſt à une lieuë de celle de Tidore, vers le nort, & environ à quinze lieuës de Gilolo, vers le couchant. Cette iſle peut avoir dix ou douze lieuës de circuit. Elle eſt riche en épiceries, & principalement en girofles. Les Hollandois y ont quelques forts, avec la petite ville de Malayo, qui en eſt le lieu principal.

TERNATE, le Royaume de Ternate. *Ternataum Regnum*. Ce Royaume comprend l'iſle de Ternate, celles de Motyr, & de Machiam, avec la plus grande partie de celle de Gilolo. Autrefois il comprenoit cette derniere toute entiere, & encore celles de Celebes, d'Amboina, de Banda, de Ceram, & celles qui ſont autour des précedentes. Le Roy de Ternate fait ſon ſejour à Malayo, dont les Hollandois ſont les maîtres.

TERNEUSE. *Ternuſia*. C'eſt une petite iſle de la Flandre Hollandoiſe. Elle eſt au nort du Sas de Gand, entre les branches de l'Eſcaut Occidental; & elle a ſur ſa côte ſeptentrionale une bonne forteresſe, qui porte ſon nom.

TERNI. *Ternum*, *Interamna*, *Interamnia*. Ville de l'Etat de l'Egliſe, en Italie. Elle eſt ſur la Nare, dans le Duché de Spoleto, & à quatre lieuës de la ville de ce nom, vers le midi. Terni eſt ancienne, & elle a un Evêché, qui n'eſt ſuffragant d'aucun Archévêque. On dit qu'il y a prés de Terni une eſpece de terre, qui ſe convertit;

tit en bouë, lors que la ſechereſſe regne, & en poudre, lors qu'il pleut. Si cela étoit bien certain, on pourroit dire, que c'eſt quelque terre minerale, dont le ſoleil fond quelques parties, que la pluye fige de nouveau.

TERNOIS. *Terna*, anciennement *Toëna*. Riviere des Païs-Bas Catholiques. Elle coule dans l'Artois, baigne S. Pol, & ſe joint au Canche à Heſdin.

TERNOIS ou le Comté de S. Pol. *Ternenſis*, *Toënenſis Tractus*, *Comitatus S. Pauli*. Contrée des Païs-Bas. Elle eſt dans l'Artois, autour de la riviere de Ternois, & S. Pol en eſt la capitale.

TERNOVA. *Ternobum*, *Ternobus*, *Tribanum*. Ancienne ville de la Turquie, en Europe. Elle eſt dans la Bulgarie, ſur la riviere de Jantra, à vingt lieuës de Sophie, vers le levant. Ternova étoit autrefois le Siége des Princes de Bulgarie, elle l'eſt aujourd'huy d'un Archevêque.

TEROANE, TEROUENNE. *Tarvanna*, *Tervanna*. C'étoit autrefois une ville Epiſcopale, & trés-forte. Elle étoit dans l'Artois, ſur la Lys, à une lieuë & demie au deſſus d'Ayre. Elle étoit tombée entre les mains des François, & Charles Quint l'ayant priſe l'an 1552. la fit raſer, en ſorte qu'il n'y reſte plus que quelques maiſons. Son Evêché fut partagé en trois, qui ſont ceux de Boulogne, de S. Omer, & d'Ipres.

TERRA DE LIPULICI. voyez *Pulici*.

TERRACINE. *Terracina*, anciennement *Trachyna*, *Tarracina*, *Taracina*, *Tarrachina*, *Anxur*. Ville de l'Etat de l'Egliſe, en Italie. Elle eſt en la côte de la Campagne de Rome, environ à vingt lieuës de la ville de ce nom, vers l'orient meridional, ſur un rocher de difficile accez, d'où elle prit le nom de *Trachyna*, qui ſignifie un lieu âpre & rude. Terracine a eu autrefois un port, qui eſt maintenant comblé, & la ville eſt preſque deſerte, parce que les marais, qui l'environnent, en rendent l'air trés mal ſain. Elle a pourtant une citadelle, & un Evêché, qui n'eſt ſuffragant d'aucun Archevêché.

TERRACINE, le Lac de Terracine. voyez *Pontine*, *Palus*.

TERRAIN ou TERAIN. *Tara*. Petite riviere de l'Iſle de France. Elle baigne Beauvais, & ſe décharge dans l'Oyſe, un peu au deſſous de Creil.

TERRANOVA. *Terranova*, anciennement *Gela*. Petite ville avec port, château, & titre de Duché. Elle eſt ſur la côte meridionale de la Vallée de Noto, en Sicile, à douze lieuës d'Agrigente, vers le levant, & à l'embouchure de la riviere de *Ternannova*, qui eſt la *Gela* des Anciens.

TERRANUOVA. *Terranova*, anciennement *Phaſiana*, *Phanſina*. Petite ville Epiſcopale de l'iſle de Sardaigne. Elle eſt ſur un grand golfe, qui porte ſon nom, en la côte orientale, à dix-ſept lieuës de Caſtel Aragoneſe, à l'Evêché de laquelle le ſien a été uni.

TERRASSA. *Terraſſa*. Bourg de la Catalogne, en Eſpagne. Il eſt à ſix lieuës de Barcelone, du côté du nort. On y voit les ruïnes de l'ancienne *Egara*, qui a été une ville Epiſcopale, dont l'Evêché eſt uni à celuy de Barcelone.

TERRE. *Terra*. On entend ſous ce nom toutes les parties du Globe Terreſtre, qui ſont au deſſus des eaux. On la diviſe en iſles, & en continent ou Terre Ferme. La Terre Ferme renferme quatre grandes parties, 1. le *Vieux Monde*, qui comprend l'Europe, l'Aſie, & l'Afrique. 2. Le *Nouveau Monde*, découvert par Chriſtophle Colomb l'an 1492. & enſuite plus pleinement par Americ Veſpuſe, dont il a pris le nom d'Amerique. 3. Les *Terres Arctiques*. 4. Les *Antarctiques* ou *Auſtrales*. On appelle ces deux dernieres parties de la Terre les *Terres Inconnuës*, parce qu'on ne connoit qu'une partie de leurs côtes.

TERRE ARCTIQUE, ANTARCTIQUE, AUSTRALE, D'ARNHEIM. voyez *Arctique*, *Antarctique*, *Auſtrale*, *Arnheim*.

TERRE DE LA COMPAGNIE. voyez *Compagnie Landt*.

TERRE DES ESTATS. voyez ſur *Staten-Eyland*.

TERRE DE DIEMENTZ ou DE DIME. voyez *Diemens*.

TERRE AUSTRALE DU S. ESPRIT. voyez *Quir*.

TERRE FERME, Caſtille d'or. *Terra Firma*, *Caſtilla Aurea*. C'eſt une vaſte Region de l'Amerique Meridionale, & celle qui eſt la plus avancée vers le nort. Chriſtophle Colomb n'ayant découvert que des iſles dans ſon premier & ſecond Voyage de l'Amerique, & au troiſiéme & quatriéme ayant parcouru les côtes de cette Region, & jugé qu'elle étoit un grand Continent, luy donna le nom de *Terre Ferme*, qui luy eſt reſté; quoy que les Eſpagnols luy ayent quelquefois donné celuy de *Caſtille d'Or*, à cauſe de la grande quantité d'or qu'il y trouverent. Cette Region eſt renfermée entre le 2. dégré de la latitude meridionale, & le 12. de la ſeptentrionale, & entre le 293. degré de longitude, & le 328. Elle eſt bornée au nort, & au levant par la mer de Nort, au ſud par les terres de l'Amazone, & par le Perou; & au couchant par la mer de Sud, & par l'iſthme de Panama, qui l'attache à l'Amerique Septentrionale. Les montagnes Vaccarinnes, & l'em-

l'embouchure de l'Orenoque ſeparent cette Region en deux grandes parties. Celle qui eſt au levant comprend la *Caribane*, qui eſt le long des côtes, & la *Guiane*, ſituée dans les terres, autour du prétendu lac de Parime. Les Eſpagnols n'ont rien dans toute cette partie de la Terre Ferme; mais ils poſſedent preſque toute, celle qui eſt au couchant. Ils y ont huit grands Gouvernements, qu'on trouve dans cet ordre, en commençant vers l'embouchure de l'Orenoque; *Nouvelle Andalouſie*, *Venezuela*, *Rio de la Hacha*, *S. Marthe*, *Cartagene*, *Terre Ferme Particuliere*, tous Gouvernemens qui ſont le long de la mer de Nort; celuy de *Popayan* ſur celle du Sud; au levant de celuy-cy le *Nouveau Royaume de Grenade*, & au levant de ce Royaume le *Paria*, grand Païs dans lequel les Eſpagnols n'ont aucune colonie. Les principales villes de la Terre Ferme Eſpagnole ſont S. Fé de Bogota capitale, Popayan, Panama, Porto Belo, Cartagene, S. Marthe, Rio de la Hacha, Venezuela, & Comana, ou la Nouvelle Cordoue. Les Eſpagnols ont encore un fort grand nombre de Colonies dans tous ces Gouvernemens, cependant ils n'en ont pas entierement ſubjugué les habitans naturels; preſque tous ceux qui demeurent dans les montagnes, dont ce Païs eſt rempli, aiant conſervé leur liberté, & faiſant ſouvent aux Eſpagnols une guerre dangereuſe; parce qu'ils ſe ſervent de fleches empoiſonnées, & qu'ils mangent ſans quartier tous ceux qu'ils peuvent attraper. Les Naturels de ce Païs ſont les moins groſſiers de tous les Idolatres, ſi on en croit les relations, qu'on en fait. Ils n'adorent que le ſoleil & la lune, ils croyent l'immortalité de l'ame, les recompenſes, & les peines aprés cette vie, & ils ont leurs Prêtres, qui leur ſervent de Medecins. Au reſte, l'air de ce Païs ne peut être que trés chaud, il eſt même fort mal ſain vers les côtes. Ses principales rivieres ſont l'Orenoque, le Rio Grande de la Madalena, & celuy de S. Martha, qui ſe joignent, & le Rio Grande de Darien. Le terroir y eſt fort fertile en grains, en fruits, & en diverſes racines, qui nous ſont inconnuës, & dont les Ameriquains ſe nourriſſent. On y trouve une eſpece d'arbres, d'où l'on tire, en les inciſant, un baume fort excellent pour la gueriſon des playes, & la plante nommée *dragonara*, dont on tire le ſang de dragon, dont les Apoticaires ſe ſervent. Il y avoit autrefois de bonnes mines d'or, mais les Eſpagnols les ont épuiſées; il y en a encore d'argent, d'airain, d'émeraudes, & de quelques autres pierres pretieuſes. Les iſles de Margarita, de Cubaga, de la Trinidad, & le golfe de Panama fourniſſent encore des perles; mais incomparablement moins qu'autrefois. Les montagnes, & les forets de ce Païs nourriſſent quantité de lions, de tigres, & d'autres bêtes feroces, & les rivieres quantité de crocodiles.

TERRE FERME PARTICULIERE. *Terra Firma Propria*, ou *Strictè Sumpta*. C'eſt un des Gouvernemens des Eſpagnols, dans la Region de Terre Ferme. Ce Gouvernement renferme l'iſthme de Panama, & une partie de la côte de la mer du Sud, juſqu'au Gouvernement de Popayan, qui le borne au midi. Ses villes principales ſont Panama capitale, & Porto Belo.

TERRE DE FEU, DE JESSO, DE LABOURD, &c. voyez *Feu*, *Jeſſo*, *Labourd*, &c.

TERRE DE LABRADOR. voyez *Eſtotilande*.

TERRE MIXE, DE PAPOUS, DE QUIR. voyez *Mixe*, *Papous*, *Quir*.

TERRE SAINTE. voyez *Judée*.

TERRE NEUVE, Iſle de Terre Neuve. *Inſula Terra Nova*. C'eſt une iſle du Canada, en l'Amerique Septentrionale. Elle eſt à l'entrée du golfe de S. Laurens. Sa figure eſt triangulaire, & ſon circuit environ de quatre-cens lieuës. Elle a un grand nombre de bons ports, qui ſervent de retraite aux vaiſſeaux François, Anglois, Hollandois &c. qui vont à la pêche des Moruës, autour de cette iſle, dans le golfe de S. Laurens, ſur le grand Banc, & ſur le Petit, qui ſont à l'orient de cette iſle. Il y a dans tous ces endroits une ſi grande quantité de cette ſorte de poiſſons, qu'ils embarraſſent quelquefois les vaiſſeaux, & qu'un bon pêcheur avec ſes lignes, car on n'y pêche pas autrement, en prend juſqu'à trois ou quatre cens par jour. Cette iſle a ſes habitans naturels, ſauvages comme les autres Canadiens. Les François y ont deux petites colonies, *Plaiſance*, & la *Baye des Trepaſſes*. Les Anglois y avoient celle de *Ferryland*, qui a été ruïnée par les François l'an 1696. Au reſte, on comprend quelquefois ſous le nom de *Terre Neuve* toutes les iſles, qui ſont dans le golfe de S. Laurens, dont les principales, aprés celle de Terre Neuve, ſont Anticoſti, S. Jean, & le Cap Breton.

TERREMOTTO. voyez *Boagrio*.

TERSACO, TERSACZ. *Tarſatica*, *Tarſaticum*. Ancien bourg de la Liburnie. Il eſt dans la Morlaquie, aux confins de la Carniole, & de l'Iſtrie, environ à une lieuë de S. Weit, du côté du nort.

TERSKOY LEPORI. *Terſa Leporia*. C'eſt une Contrée de la Lapponie Moſcovite. Elle s'avance vers l'orient en forme d'une grande Preſqu'iſle, entre la mer Blanche, & celle de Moſcovie, ayant au couchant la Moremanskoy Lepori. Jokena ou Lokena, & Warſiga en ſont les lieux prin-

principaux, & ils ne ſont pas grand choſe.

TERVEL. *Tervelum*, *Terulum*. Petite ville de l'Aragon, en Eſpagne. Elle a un Evêché, ſuffragant de Saragoſſe, & elle eſt ſituée au confluant du Guadalaviar, & de l'Alambra, à cinq lieuës d'Albarazin, du côté du midi.

TESCHEN, TESSIN. *Teſchena*. Petite ville de la Silefie. Elle eſt ſur l'Elza, à onze lieuës de Ratibor, du côté du midi. Teſchen eſt défenduë par une citadelle, & elle eſt capitale du Duché, ou de la Principauté de Teſchen, qui eſt vers les ſources de la Viſtule, entre la Principauté de Ratibor, la Moravie, la Hongrie, & la Pologne.

TESIN. *Ticinus*. C'eſt une grande riviere du Duché de Milan. Elle a ſa ſource dans le mont S. Gothard, en Suiſſe, traverſe le lac Majeur, & une partie du Milanois, baigne Pavie, & peu après elle ſe décharge dans le Pô.

TESSEL. voyez *Texel*.

TESSET. *Teſſita*. C'eſt un grand Païs du Billedulgerid, en Afrique. Il eſt borné au nort par le Royaume de Sus, le Darha, & le Tafilet; au levant par le deſert de Zuenziga; au ſud par celuy de Zanhaga; & au couchant par la mer des Canaries. Ce Païs renferme divers peuples, Afriquains naturels, ou Arabes. Teſſet ſituée vers les ſources de la riviere Albus ou Blanche, & aux confins du Zanhaga, en eſt la ville principale.

TESTE DE BUCH. voyez *Buch*.

TESTERBANDT. *Teſterbantum*, *Teſterbandia Comitatus*. C'eſt un ancien Comté, confondu depuis pluſieurs ſiecles avec le Duché de Cleves. Il étoit au nort de ce Duché, vers le Rhin, le Wahal, [illegible]euſe.

Th[illegible]*us Fluvius*, anciennement *Ruſcino*, *Ruſc[illegible]*, [illegible]*stis*. Riviere du Rouſſillon. Elle a ſa ſource dans les Pyrenées, baigne Ville Franche de Conflent, & Perpignan, & va ſe décharger dans la mer Mediterranée.

TETEGUIN, TETUAN, TETOUAN. *Teteguina*, *Tetuanum*. Petite ville du Royaume de Fez, en Barbarie. Elle eſt dans la Province d'Habata, à deux lieuës de la mer Mediterranée, & à huit de Ceuta, vers le midi. Elle eſt aſſez bien bâtie. Ses habitans ſont environ au nombre de quinze mille, ils ſe diſent Andalouſiens, parlent preſque tous Eſpagnol, & s'attachent beaucoup à la piraterie. Les Marchands Chrêtiens y entretiennent deux Recolets Eſpagnols, avec un petit hôpital pour le ſoulagement des eſclaves.

TEVA. *Teba*. Bourg avec un ancien château. Il eſt dans l'Andalouſie, en Eſpagne, aux confins de la Grenade, & à huit lieuës d'Antequera, vers le couchant.

TEVERONE. *Tevero*, *Anio*. Riviere de l'Etat de l'Egliſe, en Italie. Elle coule dans la Campagne de Rome, qu'elle ſepare de la Sabine, baigne Tivoli, & ſe décharge dans le Tibre, au deſſus de Rome.

TEVERTON. *Tevertonium*. Petite ville du Comté de Devon, en Angleterre. Elle eſt ſur la riviere d'Ex, à quatre lieuës au deſſus de la ville d'Exceſter.

TEUSAR. *Teuſara*. Ville du Biledulgerid Propre, en Afrique. Elle eſt vers les confins du Royaume de Tunis, ſur une petite riviere, qui va ſe décharger dans le Magrada, vis à vis de Tebeſſe. On donne quelquefois à cette ville le nom de *Biledulgerid*.

TEUTEBERG. *Teutoburgenſis Saltus*. Montagne & forêt du Cercle de Weſtphalie. Ce lieu eſt dans la Weſtphalie Propre, prés de la ville de Dethmold, & il eſt celebre par la defaite de Varus, & de ſes Legions, & par une grande bataille que Charlemagne y gagna contre les Saxons.

TEUTRONIA. *Teuthrone*. C'étoit anciennement une petite ville de la Laconie. Elle eſt maintenant dans la Zaconie, en Morée, ſur le petit golfe, nommé Porto delle Caglie, un peu au midi du bourg de Scopia.

TEWKESBURYE. *Tewkesburya*, *Thoci Curia*. Bourg du Comté de Gloceſter, en Angleterre. Il a entrée dans le Parlement, & il eſt ſitué au confluant de l'Avon & de la Saverne, à trois lieuës au deſſus de la ville de Gloceſter.

TEWOT, TEVOOT. *Teviotia*. Riviere de l'Ecoſſe Meridionale. Elle traverſe la Tivedale, & ſe décharge dans la mer d'Allemagne, à Barwick.

TEXEL, TESSEL. *Texelia*, *Teſſalia*. C'eſt une iſle de la Hollande. Elle eſt entre la mer d'Allemagne, & la Zuyderzée, le détroit de Marsdiep, fort étroit, mais fort profond la ſeparant de la Nort-Hollande. Cette iſle a quelques villages, une grande Rade, & un fort, qui la defend. Elle eſt celebre, parce que les vaiſſeaux y ſont à couvert des inſultes des ennemis, & de celles de la mer.

TEXEL. *Texelia*. C'eſt une iſle de la mer de Nort, en Amerique. Elle eſt ſur la côte du Nouveau Païs-Bas, ou de la Nouvelle Yorck, entre l'iſle de Lange, & celle de Vlieland. Les Hollandois l'ont poſſedée, & luy ont donné le nom qu'elle porte. Les Anglois en ſont maintenant les maîtres.

TEYDER ou AA. *Teydera*, *Treydera*, *Aa*. Riviere de la Lettonie, en Livonie. Elle baigne Adzel, & Wolmer, & ſe décharge dans le golfe de Riga, au nort de la ville de ce nom.

TEYN. *Tetina*. Il y a deux bourgs de ce nom dans

dans la Boheme. L'un ſur le Muldaw, à deux lieuës de Bechin, vers le couchant; l'autre ſur le Cadburz, à ſept lieuës de Pilſen, vers le midi. On prend ce dernier pour l'ancienne *Rediſtuinum*.

TEYSSE. voyez *Triſſe*.

TEZA. *Teza*. Ville du Royaume de Fez. Elle eſt capitale de la Province de Chaus, & ſituée ſur le Nocor, environ à dix-huit lieuës de la ville de Fez, vers le levant. Teza eſt une grande ville, où les Rois de Fez ont quelquefois leur reſidence. Elle eſt le ſejour de toute la Nobleſſe de la Province, & entre ſes grands édifices on y voit une Moſquée plus grande que celle de Fez, à laquelle on donne un demi-mille de circuit.

TEZEUCO. *Tezeucum*. Ville de la Province de Mexique, en Amerique. Elle eſt ſur le bord oriental du lac de Mexique, à ſix lieuës de la ville de ce nom. Elle eſt peu conſiderable, quoy qu'elle ſoit capitale d'un Gouvernement aſſez étendu. Lors que Ferdinand Cortez aſſiégea la ville de Mexique, il fit faire à Tezeuco un canal de demi-lieuë pour y conſtruire dix-huit Brigantins, dont il avoit beſoin pour le ſiége de Mexique, & la ville de Tezeuco nourrit quatre cens mille Indiens, employés à ce travail pendant quarante jours, outre cent mille ſoldats Indiens, que Cortez avoit à ſa ſuite: mais aujourd'huy elle eſt à peine l'ombre de ce qu'elle étoit autrefois, les Eſpagnols ayant preſque exterminé les anciens habitans des environs de Mexique.

THABOR. voyez *Tabor*.

THALANDA. voyez *Talandi*.

THANET. voyez *Tenet*.

THAUN. *Dumnus*. Petite ville du Palatinat du Rhin, en Allemagne. Elle eſt fortifiée, & ſituée au confluant de la riviere de Simmeren & de la Nahe, à cinq lieuës au deſſus de Creutznach.

THEBAFFE. *Thebaffa*, anciennement *Cabaſſus*. C'étoit autrefois une petite ville de l'Armenie Mineure. Elle eſt maintenant dans l'Aladulie, prés des ſources du Cydne, entre Tarſe & Tinée.

THEBES. *Theba*. C'étoit anciennement une ville conſiderable de l'Achaie. Elle étoit capitale de la Beotie. Alexandre le Grand la ruïna, mais elle fut enſuite rétablie, & elle fut le ſiége d'un Archévêché. On aſſure que cette ville a encore une lieuë & demie de circuit, mais qu'elle eſt ſi ruïnée, qu'elle n'a que trois ou quatre cens habitans Turcs ou Chrétiens. Elle eſt dans la Livadie, en Grece, ſur la riviere d'Iſmen, à dix-ſept lieuës de la ville d'Athenes, vers le nort occidental. On la nomme communément *Thiva* ou *Stives*.

THEBES, le Lac de Thebes, de Stives ou de Thiva. *Thebanus Lacus*, anciennement *Hylica*, ou *Aliartus Lacus*. C'eſt un lac de la Livadie, en Grece. Il eſt environ à une lieuë de Thebes, du côté du nort, & à une lieuë du lac de Livadie, vers le couchant. Ces deux lacs avoient autrefois communication enſemble par un grand conduit, qui traverſe une montagne, qui les ſepare: mais maintenant les eaux de ces lacs ſont trop baſſes pour monter juſqu'à ce conduit.

THEBES D'EGYPTE. *Theba, Hecatompylos, Dioſpolis*. C'étoit anciennement une des plus celebres villes du monde. Elle étoit capitale de la Thebaïde, qui eſt maintenant la Haute Egypte. On dit, qu'elle avoit 140 ſtades de tour, qui font ſix lieuës, & qu'on y voyoit cent portes, ce que ſignifie le nom d'*Hecatompylos*. Quelques Voyageurs aſſurent, qu'elle eſt encore conſiderable par le commerce de la mer Rouge, & qu'elle porte le nom de *Theves*; mais d'autres la mettent à Girgio, ou à Minio, deux villes de la Haute Egypte, ſituées ſur le Nil aſſez proche l'une de l'autre.

THEBES DE LUCANIE. voyez *Lucci*.

THEBES DE LA THESSALIE. voyez *Zeiton*.

THEMISTITAN. *Themiſtitanum*. On donnoit autrefois ce nom à la ville de Mexique, & à la Province qui en dépendoit. voyez *Mexique*, ville & Province.

THENAILLES. *Thenolia, Thenolium*. Abbaye de la Picardie, en France. Elle eſt dans la Thieraſche, prés de la petite ville de Vervins.

THERAPNE ou BROBOLIZA. C'eſt la place de l'ancienne *Theramne* ou *Thalame*, ville de la Laconie. On trouve cette place dans la Zaconie, en Morée, à quelques lieuës de Miſitra, vers le midi occidental.

THERMOPYLES. *Thermopyla*. C'eſt un détroit de la montagne de Banima, par lequel on paſſe de Theſſalie en Achaie. Il eſt prés du golfe de Zeiton, & il n'a que vingt-cinq piés de largeur. Ce détroit eſt fameux par les aſſemblées de toute la Grece, qu'on y tenoit anciennement, & particulierement par la valeur de Leonidas, Roy de Lacedemone, qui avec trois cens Lacedemoniens défendit pendant quelques jours ce paſſage contre une armée innombrable de Perſes, & y mourut courageuſement avec tous ſes ſoldats. On appelle aujourd'huy ce paſſage *Bocca di Lupo*.

THERSA. voyez *Tirſa*.

THESPIE. *Theſpia, Theſpiæ*. C'étoit anciennement une ville aſſez grande de la Beotie. Elle fut Epiſcopale, ſuffragante d'Athenes. Le Chevalier Wheler aſſure, qu'on en voit encore les ruïnes dans la Livadie, entre le lac de Thebes, & la Baye de Livadoſtro, partie du golfe de Lepante.

Elles ſont ſur une montagne eſcarpée, au pied de laquelle on a bâti des ruïnes de l'ancienne Theſpie, le lieu nommé *Neocorio*, c'eſt à dire le Nouveau Village, qui eſt le même que les Geographes appellent communément *Teſpe*, le prenant pour l'ancienne Theſpie.

THESSALIE. *Theſſalia*, *Æmonia*. C'eſt une grande Contrée de la Grece. Elle eſt toute environnée de hautes montagnes, qui la ſeparent au nort de la Macedoine, dont elle a été une Province; au couchant de l'Epire; & au midi de la Livadie; l'Archipel la baigne au levant. C'eſt en ce Païs qu'arriva anciennement le Deluge de Deucalion, par le débordement du Penée. On luy donne aujourd'huy le nom de Janna, & ſes villes principales ſont Lariſſa capitale, Janna, Trica, Tricala, Zeiton, & Demetriade.

THESSALONIQUE. voyez *Salonichi*.

TEST. *Aston*. Petite riviere de l'Angleterre. Elle coule dans le Comté de Hant, & ſe décharge dans le golfe de Southampton.

THETEN. *Thetenum*. Village de la Baſſe Hongrie, ſitué ſur le Danube, environ à trois lieuës de la ville de Bude, vers le midi. Quelques Geographes prennent ce village pour l'ancienne *Matrica*, & d'autres pour l'ancienne *Campania* ou *Campona*, deux petites villes de la Haute Pannonie.

THETFORDE. *Thetfordia*. Bourg du Comté de Nortfolke, en Angleterre. Il eſt au confluant du Thet, & de l'Ouſe, à ſix lieuës de Nortwich, vers le couchant meridional. On prend Thetforde pour l'ancienne *Sitomagum* ou *Sitomagus*, petite ville des Iceniens.

THEZA. *Theza*. C'eſt une petite fortereſſe du Royaume de Fez, ſituée entre la ville de Fez, & celle de Miquenez.

THIAKI ou DOLICHA. *Dulichium*. Petite iſle de la mer de Grece. Elle eſt dans le golfe de Patras, au levant de l'iſle de Cefalonie. On voit ſur la côte orientale de cette iſle les ruïnes d'une ancienne petite ville, qui portent encore le nom de *Dolicha*.

THIBET, TIBET, TOBBAT, Royaume. *Thibetum*, *Tibetum*, *Tobbatum Regnum*. C'eſt un Païs de la Grande Tartarie, auquel les Geographes donnent des bornes fort differentes. Sanſon dans ſes grandes Cartes luy fait occuper tout l'eſpace, qui eſt au nort de l'Empire du Mogol, juſqu'au Royaume de Kaſghar, & au Païs des Kaimachites; & ainſi il le confond avec ce qu'il appelle le Turcheſtan dans ſes petites Cartes, dans leſquelles il place le Thibet entre les ſources du Gange, & du Cheſel. C'eſt ainſi que le place Mr. de Witſen dans ſa Carte de la Tartarie, mettant dans le Turcheſtan entre le Thibet & le Tangut les Païs de Caſcar & de Karakithay.

THIERS ou THIERN. *Thierrium*, *Thiernum*, *Tigernum*, *Tiernum*. Petite ville de France. Elle eſt dans l'Auvergne, ſur la Durolle, à ſix lieuës de Clermont, vers l'orient.

THIELT. voyez *Tiel*.

THILLE-LA-VILLE. *Thilla*. Bourg des Païs-Bas. Il eſt dans le Comté de Namur, prés de la riviere d'Heur, à une lieuë au deſſous de Walcour. On voit prés de ce bourg ſur le ſommet d'une montagne le château, qu'on nomme *Thille-Chaſteau*.

THIMERAIS. *Timerenſis Pagus*, *Theodemerienſis Ager*. C'eſt une petite partie du Perche, Province de France. Le Thimerais eſt vers les confins de la Normandie, & du Païs Chartrain. Château-Neuf en Thimerais en eſt le lieu principal, mais on n'en connoit plus les limites.

THIMNATH ou THAMNATSARE. *Thimnatha*, *Thamnatſara*. C'étoit anciennement une ville de la Judée. Elle étoit dans la Tribu d'Ephraim, à ſix lieuës de Jeruſalem, vers le nort oriental. Thimnath fut l'heritage, & le tombeau de Joſue, & le lieu où Samſon déchira un lion. *Joſ.* 19. *Jug.* 15.

THIONVILLE. *Theodonis* ou *Theonis Villa*. Ville des Païs-Bas, ſituée dans le Luxembourg, ſur la Moſelle, à quatre lieuës au deſſous de Metz. Thionville eſt petite, mais trés-forte. Les François la prirent l'an 1644. & elle leur fut cedée par la Paix des Pyrenées.

THIVA. voyez *Thebes*.

THOLEY. *Tabuleium*, *Theologium*, *Dolia*. C'eſt un Monaſtere de l'Archevêché de Treves. Il eſt ſitué prés du bourg de S. Wendelin, à neuf lieuës de Treves, vers le midi oriental.

THOMASTOWNE. *Fanum S. Thomæ*. Bourg de la Lagenie, en Irlande. Il eſt ſur la Nure, dans le Comté de Kilkenny, à quatre lieuës au deſſous de la ville de ce nom.

THOMASTOWNE. *Fanum S. Thomæ*. Bourg de l'Ecoſſe Meridionale. Il eſt dans le Comté de Carrick, à une lieuë du golfe de Cluyd, & à deux de la ville de Bargeny, vers le nort.

THONON. *Tunonium*. Petite ville de la Savoye. Elle eſt capitale du Duché de Chablais, & ſituée ſur le lac de Geneve, à ſept lieuës de la ville de ce nom, vers le levant.

THORN. *Torunum*, *Thorunum*. Ville de la Pruſſe Royale. Elle eſt ſur la Viſtule, entre Culm, & Uladiſlaw, à ſix ou ſept lieuës de l'une & de l'autre. Thorn étoit autrefois une ville anzeatique & libre. Les Chevaliers Teutons s'en rendirent les maîtres, mais elle ſecoua leur joug, & ſe

ſe donna aux Pol
forte, défenduë
d'une Ecole Illuſt
lebre Mathematici
THOROUT.
THORS-AA,
pales rivieres de l'
la mer, au midi d
THOUARS,
cium. Petite ville
ſur la Touë, à ſix
midi. Thouars eſt
Tremouille, & ell
trau.
THUIN, TUIN
nement *Tudinium*,
véché de Liege, ſit
beuge, & Charleroy
THUN. *Thunum*
Berne, en Suiſſe.
au deſſus de la ville
lieu, où cette riviere
quatre lieuës de lon
large.
THUR. voyez *To*
THURGOW. voy
THURINGE. *Th*
du Cercle de la Haut
levant par la Miſnie
d'Anhalt; au couch
wick, & par le Land
par la Franconie. L
ment un Royaume aſſ
de France, le conquit
y mit, ſous le titre de
maîtres abſolus, pend
du Palais. L'Empere
Landgraviat l'an 1130.
ge, élû Empereur étan
ringe fut partagée apré
Sophie, Ducheſſe de
& Henry l'Illuſtre, M
neveu de cet autre He
graviat de Heſſe, parti
& ſes Succeſſeurs le po
& le Marquis de Miſni
ce qui porte aujourd'hu
de Thuringe. Ce Païs
nombre de Souverains.
Saxe y poſſede le *Comt*
Bailliages qu'on trouve
de Saxe-Hall. La Maiſo
les Duchés de *Wymar*
d'*Eyſenac*. Les Comtés
burg, & de *Beiclingen*,

ſe donna aux Polonois l'an 1454. Cette ville eſt forte, défenduë par une bonne citadelle, ornée d'une Ecole Illuſtre, & la patrie de Copernic celebre Mathematicien.

THOROUT. voyez *Torout*.

THORS-AA. *Thorſus*. C'eſt une des principales rivieres de l'Iſlande. Elle ſe décharge dans la mer, au midi de l'iſle.

THOUARS, TOUARS. *Toarcium*, *Duracium*. Petite ville du Poitou, en France. Elle eſt ſur la Touë, à ſix lieuës de Saumur, du côté du midi. Thouars eſt un Duché de la Maiſon de la Tremouille, & elle eſt ornée d'un fort beau château.

THUIN, TUIN. *Thuinium*, *Tuinum*, anciennement *Tudinium*, *Ad Fines*. Petite ville de l'Evêché de Liege, ſituée ſur la Sambre, entre Maubeuge, & Charleroy, à trois lieuës de chacune.

THUN. *Thunum*. Petite ville du Canton de Berne, en Suiſſe. Elle eſt ſur l'Aar, à ſix lieuës au deſſus de la ville de Berne, & fort prés du lieu, où cette riviere ſort du lac de Thun, qui a quatre lieuës de long, & tout au plus une de large.

THUR. voyez *Torda* & *Tur*.

THURGOW. voyez *Turgaw*.

THURINGE. *Thuringia*. C'eſt une Contrée du Cercle de la Haute Saxe. Elle eſt bornée au levant par la Miſnie; au nort par la Principauté d'Anhalt; au couchant par le Duché de Brunswick, & par le Landgraviat de Heſſe; & au midi par la Franconie. La Thuringe étoit anciennement un Royaume aſſez puiſſant. Thierry, Roy de France, le conquit, & les Gouverneurs qu'on y mit, ſous le titre de Ducs, s'en rendirent les maîtres abſolus, pendant la Regence des Maires du Palais. L'Empereur Lothaire II. l'érigea en Landgraviat l'an 1130. Henry, Duc de Thuringe, élû Empereur étant mort ſans enfans, la Thuringe fut partagée aprés pluſieurs guerres, entre Sophie, Ducheſſe de Brabant, Niece d'Henry, & Henry l'Illuſtre, Marquis de Miſnie, arriere-neveu de cet autre Henry. Sophie eut le Landgraviat de Heſſe, partie de l'ancienne Thuringe, & ſes Succeſſeurs le poſſedent encore aujourd'huy; & le Marquis de Miſnie fut mis en poſſeſſion de ce qui porte aujourd'huy le nom de Landgraviat de Thuringe. Ce Païs eſt partagé entre un grand nombre de Souverains. La Maiſon Electorale de Saxe y poſſede le *Comté de Mansfeld*, & les *dix Bailliages* qu'on trouve ſur les Cartes ſous le nom de Saxe-Hall. La Maiſon de Saxe-Weymar y tient les Duchés de *Weymar*, de *Jena*, de *Gotha* & d'*Eyſenac*. Les Comtés de *Stolberg*, de *Schwartsburg*, & de *Buchingen*, ont leurs Comtes particuliers; celuy d'*Hohenſtein* eſt à l'Electeur de Brandebourg. Les villes de *Northauſen* & de *Mulhauſen* ſont Imperiales & libres. Et celle d'*Erfurt*, la plus conſiderable de la Thuringe, dépend avec ſon Territoire de l'Electeur de Mayence.

THURINGERWALDT, c'eſt à dire la forêt de Thuringe. *Thuringienſis Sylva*. Cette forêt eſt entre le Duché de Weymar, le Comté de Schwartzburg, & celuy d'Henneberg. Elle eſt une partie de la grande forêt Hercynie des Anciens.

THURTHUR, Comté. *Torantolienſis Comitatus*. Contrée de la Haute Hongrie. Elle eſt entre la Teyſſe, & le Berethon, qui la bornent au couchant, au ſud, & au levant. Elle a le Comté de Kalo au nort. Son étenduë n'eſt pas grande, & Thurthur en eſt la capitale.

THUS. *Thuſa*. Ville du Chorazan, en Perſe. Quelques Geographes la prennent pour la ville, qui fut nommée anciennement *Antiochia Margiana*, *Alexandria*, & *Seleucia*.

THYATIRE ou TYRIA. *Thyatira*. C'eſt une ancienne ville de l'Aſie Mineure, une de celles auſquelles l'Apôtre S. Jean écrivit par l'ordre de Jeſus Chriſt. Elle fut Epiſcopale, ſuffragante de Sardes. Elle eſt encore aſſez grande, mais mal bâtie. Ses habitans ſont Turcs, à la reſerve d'une douzaine de Chrêtiens, qui n'y ont point de temple. On y voit un bon nombre d'inſcriptions, qui ſont les monumens de ſon ancienne ſplendeur. Elle eſt ſituée dans la Natolie, ſur le Sarabat, environ à vingt lieuës au deſſus de Smirne.

THYETO. voyez *San Genito*.

THYRSO, TORSO. *Thyrſus*, *Thorſus*. C'eſt la plus grande riviere de la Sardaigne. Elle a ſa ſource vers la côte orientale, & vient ſe décharger à l'occidentale, dans le golfe d'Oriſtagni, aprés avoir baigné Gociana, & Solaroſſa.

THYSTED. voyez *Tyſtadt*.

TIANE'E. *Tyana*. Ville de la Natolie. Elle eſt Archiépiſcopale, & ſituée dans la Caramanie, à dix-huit lieuës de Cogni, vers le levant. Elle eſt la Patrie du celebre Apollonius de Tianée.

TIANO. *Teanum*, *Teanum Sidicinum*. Petite ville Epiſcopale du Royaume de Naples. Elle eſt dans la Terre de Labour, au couchant de Capouë, dont elle eſt ſuffragante, & éloignée de quatre lieuës. On y trouve des eaux minerales, utiles pour les gens qui ont la pierre.

TIBERIADE. *Tiberias*, *Cenereta*, *Geneſareth*. Ancienne ville de la Judée. Elle eſt dans la Contrée, poſſedée autrefois par la Tribu de Zabulon, ſur le bord occidental de la mer de Galilée. Elle portoit le nom de *Cenereth* ou de *Geneſareth*; mais Herode l'ayant agrandie, luy donna celuy de Tiberiade, à l'honneur de l'Empereur

Tibere. Elle eſt à demi ruïnée, & preſque deſerte, à cauſe des frequentes courſes qu'y font les Arabes.

TIBERIADE, lac. voyez *Galilée*, mer.

TIBRE. *Tiberis*, *Tyberis*, anciennement *Albula*. C'eſt une des plus celebres rivieres de l'Italie. Elle a ſa ſource aux montagnes de l'Apennin, dans le Florentin, & paſſant dans l'Etat de l'Egliſe, elle y baigne Borgo S. Sepulcro, Citta di Caſtello, Orta, & Rome, à quatre lieuës de laquelle elle ſe décharge dans la mer Mediterranée, entre Oſtie & Porto, aprés avoir reçû pluſieurs rivieres, dont les plus conſiderables ſont le Teverone, la Nera, le Topino, & la Chiane. Ce fleuve n'eſt pas fort grand. Il n'a qu'environ trois cens piés à Rome, & les eaux en ſont toûjours troubles & jaunâtres, à cauſe de la rapidité de ſon cours, & de celuy des Torrens, qu'il reçoit.

TICOU. *Ticum*. Ville des Indes. Elle eſt dans l'iſle de Sumatra, ſur la côte occidentale de l'iſle, où elle a un grand port, à cent trente-trois lieuës de la ville d'Achem, au Roy de laquelle elle appartient.

TIDOR. *Tidora*. Iſle de l'Ocean Oriental. Elle eſt une des vrayes Molucques, & ſituée près de la côte occidentale de celle de Gilolo, entre celles de Ternate, & de Motir. Elle n'a qu'une douzaine de lieuës de circuit; mais elle eſt abondante en épiceries, & principalement en girofles. Les Hollandois y ont quelques forts, mais elle ne laiſſe pas d'avoir ſon Roy particulier, qui poſſede une partie de l'iſle de Gilolo. Les Européens luy ont donné le nom de Tidor, qui en eſt la capitale, mais les naturels du Païs l'appellent *Tadura*, *Deco*, ou *Daco*.

TIEL, THIELT. *Tiela*, *Tila*. Petite ville fortifiée des Provinces Unies. Elle eſt dans le Betuwe, Contrée de la Gueldre Hollandoiſe, ſur le bord ſeptentrional du Wahal, environ à cinq lieuës au deſſous de Nimegue. Cette ville donne ſon nom au Tieler-Waerd, c'eſt à dire à l'iſle de Tiel, qui eſt entre la riviere de Linge, & le Wahal.

TIENCHEU. *Tiencheum*. Ville du Quanſi, en la Chine. Elle a quatre autres villes ſous ſa Juriſdiction, & elle apartient au Roy de Tunquin.

TIENLIQUE, Royaume. *Tienlicum Regnum*. C'eſt une Contrée de la Preſqu'iſle de l'Inde deçà le Gange. Elle eſt ſur la côte orientale, dans le Royaume de Biſnagar, aux confins de celuy de Golconde, & elle prend ſon nom de la capitale.

THIERASCHE. *Teoraſcia*, *Tiraſcia*. C'eſt une Contrée de la Picardie. Elle eſt entre l'iſle de France, la Champagne, le Haynaut, le Cambreſis, & le Vermandois. Ses lieux principaux ſont la Capelle, Guiſe, Marle, & la Fere.

TIESURES. *Teucera*. C'eſt un ancien village des Ambianois. Il eſt maintenant dans l'Artois, aux confins de la Picardie, ſur l'Authie, à une lieuë au deſſus de Dourlens.

TIFAUGES. *Tifaugia*, anciennement *Taifalia*. Bourg de France, ſitué ſur la Seure Nantoiſe, dans le Poitou, & aux confins de l'Anjou, & de la Bretagne.

TIFERNO. voyez *Biferno*.

TIGRE ou TIGIL. *Tigris*. C'eſt une grande riviere d'Aſie. Elle a ſa ſource prés de celle de l'Euphrate, dans la montagne de Tchildir, en Turcomanie; enſuite elle ſepare le Diarbec de l'Arzerun, & le Chuſiſtan de la Caldée, & s'étant jointe avec l'Euphrate à Gorno, elle ſe décharge dans le golfe de Balſora ſous le nom de *Schatel-Arab*, c'eſt à dire, le *Fleuve des Arabes*, anciennement *Paſitigris*. Cette riviere baigne Diarbekir, Gezaira, Moſul, Bagdat, Gorno, & Balſora. Tous ceux qui mettent le Paradis Terreſtre dans l'Armenie, ou dans la Caldée, prennent le Tigre pour l'*Hiddekel* de Moyſe. C'eſt un fleuve trés rapide, & on le traverſe, & même on le deſcend ſur des bâteaux, dans lequel les Européens ne ſe croiroient pas fort en ſeureté. Ils ſont faits avec quatre perches, qui forment un quarré, dont chaque coin eſt ſoûtenu par un outre, le dedans eſt garni de branches d'arbres entrelacées, & c'eſt la deſſus que l'on met confuſément les gens & les bêtes; on conduit cette machine avec des rames.

TIGRE, le Royaume de Tigre. *Tigre Regnum*. Ce Royaume eſt une partie des Etats de l'Empereur des Abiſſins, en Afrique. Il eſt entre le Nil, & la côte d'Abex, ayant au nort le Royaume de Barnagas, & au ſud celuy d'Angote. Chaxumo ou Acçum en eſt la capitale, & elle eſt trés-peu de choſe. Au reſte, le Gouverneur de cette Province porte le nom de *Tigre-Mahon*, ce qui a donné lieu à l'erreur de quelques Geographes, qui ont mis dans l'Abiſſinie un Royaume de Tigre-Mahon, diſtingué de celuy de Tigre.

TIGRUA, cap. voyez *Gatonici*.

TIGUES. voyez *Tiques*.

TILBURY. *Tilburgium*. Bourg du Comté d'Eſſex, en Angleterre. Il eſt ſur la Tamiſe, à huit lieuës au deſſous de Londres.

TILLE-LE-CHASTEAU. *Tyla*, ou *Tilla Caſtrum*. C'eſt une petite ville de la Bourgogne, en France. Elle eſt ſur la riviere de Tille, à quatre lieuës de Dijon, vers le nort.

TILLEMONT ou THIENEN. *Tillemontium*, *Tena*, *Tiena*, *Thiena*. Petite ville des Païs-Bas, ſituée dans le Brabant, ſur la Geete, à trois lieuës de Louvain, vers l'orient.

TILLIERS. *Tegularia*. Bourg de la Normandie, en France. Il eſt aux confins du Perche, ſur l'Arve, à trois lieuës au deſſous de Verneuil.

TIMAVO. *Timavus*. Riviere de l'Etat de Veniſe. Elle ſe forme de neuf ſources, qui ſont prés du bourg de S. Giovanni, aux confins de l'Iſtrie, & du Frioul, & elle ſe décharge fort peu aprés dans le golfe de Trieſte, entre la ville de Trieſte, & l'embouchure du Liſonzo.

TIMERAIS. voyez *Thimerais*.

TIMOR. *Timor*. Iſle de l'Ocean Oriental. Elle eſt une des Molucques, priſes en general. Sa ſituation eſt au levant de celle de Flores, ſous le dixiéme dégré de latitude meridionale; ſa longueur du couchant au levant peut aller à ſoixante lieuës, & ſa largeur à quinze. Elle eſt fertile en grains, & en fruits. On y trouve auſſi du gingenbre, de la canelle, & des forêts entieres du Sandal blanc, & du jaune. Ses habitans ſont Payens, & demi-Sauvages, & on aſſeure qu'ils n'ont l'uſage du feu que depuis peu.

TIMOR. voyez *Motir*.

TINCO. *Tincum*. Ville de l'Inde delà le Gange. Elle eſt ſur la riviere de Menan, au nort de la ville d'Ava, & elle eſt capitale d'un Royaume, qui dépendoit autrefois du Roy de Pegu.

TINCZEN. voyez *Tenezone*.

TINDARO. *Tyndaris*, *Tyndarium*. C'étoit anciennement une ville Epiſcopale de la Sicile. Elle étoit ſur la côte ſeptentrionale de la Vallée de Demona, à deux lieuës de Patti, vers le levant. Elle a été ſubmergée par la mer, & il n'y reſte plus qu'une tour, avec une Egliſe, qu'on nomme *Santa Maria de Tindaro*.

TINA, TINE. *Tinia*, anciennement *Tarioa*. Petite ville de la Turquie, en Europe. Elle eſt dans la Boſnie, aux confins de la Dalmatie, & de la Croatie, à huit lieuës de Sebennico, vers le nort. Cette ville eſt Epiſcopale, ſuffragante de Spalato. Elle porte quelquefois le nom de la riviere de *Cherche*, *Kerka* ou *Kurka*, ſur laquelle elle eſt ſituée, & elle eſt la même, que pluſieurs Cartes appellent *Chinis*.

TINE. voyez *Teno*, & *Tyne*.

TINGCHÉU. *Tingcheum*. Ville de la Chine. Elle eſt la ſixiéme du Fokien, & elle a ſept autres villes ſous la Juriſdiction.

TIGNA. voyez *Tenna*.

TINGOESES. voyez *Tonguſi*.

TINIA, Cap. *Thynias*, *Thinias Promontorium*. Ce Cap eſt dans la Romanie. Il s'avance dans la Mer Noire, au levant de Stagnara, & de Gatopoli.

TINO. voyez *Topino*.

TINTO. voyez *Traita*.

TINTO, Rio Tinto del Azige. *Tintus*, anciennement *Iberus*, *Urium*. Riviere de l'Andalouſie, en Eſpagne. Elle coule au couchant du Guadalquivir, baigne Niebla, & ſe décharge dans le golfe de Cadix, à Gelves.

TIPERARY, TIPPERARY. *Tiperarienſis Comitatus*. Contrée de la Momonie, en Irlande. Elle a au couchant le Comté de Waterford; & au midi ceux de Korke, & de Limmerick; le Shannon la ſepare de la Connacie au couchant; & la Lagenie la borne au nort. Ce Comté peut avoir vingt lieuës de longueur, & douze de largeur moyenne. Sa partie ſeptentrionale, qui comprend le Duché d'Ormond, eſt mal peuplée, & peu fertile; la meridionale l'eſt beaucoup d'avantage. Ses lieux principaux ſont Caſhel, qui paſſe pour capitale, Tiperary, qui donne le nom au Comté, Carrick, Clonmel, Fethard, & Emeley. Au reſte on nomme quelquefois ce païs le Comté de S. Croix.

TIPRA, TIPOURA. *Tipra*, *Tipoura*. Ville de l'Inde delà le Gange. Elle eſt ſur la riviere de Coſmin, vers les Etats du Mogol, & le Royaume d'Arracan, & elle eſt capitale d'un Royaume, qui dépendoit autrefois du Roy de Pepu.

TIRANO. *Tiranum*. Ville des Griſons, ſituée ſur l'Adda, où elle a un pont, à dix lieuës de Chiavenne, vers le levant. Tirano eſt capitale d'un des trois Quartiers de la Valteline.

TYRIOLO. *Tyrus*, *Tirus*. C'étoit anciennement une petite ville de la Grande Grece. Ce n'eſt maintenant qu'un petit bourg de la Calabre Ulterieure, ſitué à trois lieuës de Squillace, du côté du nort.

TIRITIRI. voyez *Caron*.

TIRNAW. voyez *Tyrnaw*.

TIROL. *Tirolis*, *Tirolenſis Comitatus*. Province du Cercle d'Aûtriche, en Allemagne. Elle eſt bornée au midi par les Etats de Veniſe; au levant par la Carinthie, & par l'Archévêché de Saltzbourg; au nort par le Duché de Baviere, & par la Souabe; les Suiſſes, & les Griſons la confinent au couchant. Le Tirol peut avoir cinquante lieuës du couchant au levant, & trente-cinq du nort au ſud. Il eſt extremement montagneux, principalement vers le milieu, où l'on voit le grand Brenner, qui paſſe pour une des plus hautes montagnes des Alpes. Ces montagnes fourniſſent de bons pâturages pendant quelques mois de l'année, & les vallées ſont fertiles en grains, & produiſent même du vin. On trouve dans ce païs des mines de divers metaux, des eaux minerales, & des fontaines ſalées. On peut divi-

ſer commodément le Tirol en quatre parties. 1. l'Evêché de Trente. 2. celuy de Brixen. Les Evêques de l'un & de l'autre ſont Princes de l'Empire, ſous la protection des Comtes du Tirol. 3. le Tirol propre, qui portoit autrefois le nom de *Duché de Meranie*, & qui comprend l'*Etſchland*, c'eſt à dire, le *Païs de l'Adige*, ſitué le long de cette riviere, au midi du grand Brenner, & l'*Imthal*, c'eſt à dire, la *Vallée de l'Inn*, qui eſt au nort du grand Brenner, le long de la riviere d'Inn. 4. Les annexes du Tirol, qui ſont les Comtés de Bregentz, de Feldkirk, de Pludents, & de Sonnenberg, ſitués aux confins de la Suiſſe, & de la Souabe, de laquelle ils dépendoient autrefois. Au reſte le Tirol a pris ſon nom de la ville de Tirol, maintenant ruinée. Il eſt le plus grand Comté de l'Europe. Il a eu autrefois ſes Souverains particuliers. Il appartient maintenant à la Maiſon d'Aûtriche, & ſes villes principales ſont Inſpruck capitale, Hall, Bregents, Meran, Trente, Brixen, & Bolzano.

TIROL. *Turioli*, *Teriolum*. C'étoit anciennement une petite ville de la Rhetie. Elle a donné le nom au Comté de Tirol. Il n'y reſte plus qu'un petit village, avec un château, ſitués à une lieuë de la ville de Meran.

TIRON, THIRON. *Tironium*. Village avec un Abbaye. Il eſt dans la Beauce, en France, ſur la petite riviere de Tiron, entre Chartres & Nogent le Rotrou, à huit lieuës de la premiere, & à quatre de la derniere.

TIRONEAU. *Tironellum*. Abbaye du Maine, en France. Elle eſt ſur la Sarte, aux confins de la Normandie, & à dix lieuës du Mans, vers le nort.

TIRTSA, THERSA. *Tirtſa*, *Therſa*. C'étoit anciennement une ville de la Paleſtine. Elle étoit dans la Demi-Tribu occidentale de Manaſſe, à trois lieuës de Samarie, vers le levant. Tirtſa fut la capitale du Royaume d'Iſraël, juſques à la fondation de Samarie, qui luy ravit cet honneur. 1. *Rois* 16.

TISARIA. *Tiſaria*. Petite ville de l'Amaſie, en Natolie. Elle eſt à dix-ſept lieuës de la ville de Cogni, vers le ſeptentrion oriental. On la prend pour l'ancienne *Diocaſarea*, ville Epiſcopale de la Cappadoce, ſuffragante de Ceſarée.

TISINDON. *Tiſindonius fluvius*. Riviere de la Perſe. Elle coule dans le Kherman, baigne Zirgian, Lar, Daregebert, & ſe décharge dans le golfe d'Ormus, à vingt lieuës de l'iſle d'Ormus, vers le levant, ſelon Baudrand, & les petites Cartes de Sanſon. Quelques Geographes prennent cette riviere pour celle, que les anciens nommoient *Cyrus*, *Bagradas*, & *Agradatus*; & d'autres pour celle, qui portoit le nom d'*Andanus*, ou d'*Andanis*.

TITAN, l'Ile du Titan, ou du Levant. *Titania Inſula*. C'eſt une des Iles d'Hyeres. Elle eſt ſur la côte de la Provence, à douze lieuës de Toulon, vers le Levant. On l'appelloit anciennement *Hypæa*, *Hypata*.

TITARESO. *Titareſſus*. Riviere de la Theſſalie, en Grece. Elle baigne Farſa, & ſe décharge dans le Penée.

TITICACA. *Titicaca*. C'eſt un grand lac de l'Amerique Meridionale. Il eſt dans le Perou Propre, ſur les confins de los Charcas, entre la ville de Cuſco, & celle de Potoſi. On donne à ce lac trente-cinq lieuës de long, quinze de large, & quatre-vingt de circuit. Il renferme pluſieurs petites iſles, ſur l'une deſquelles les anciens Rois du Perou avoient bâti une temple trés magnifique.

TITUL. *Tibiſcum*. Bourg de la Haute Hongrie, ſitué ſur la Teiſſe, un peu au deſſus de ſon embouchure dans le Danube. Ce lieu eſt fortifié, & occupé par les Imperiaux.

TIVEDAL. *Teviotia*, *Tiveotia*. Province de l'Ecoſſe Meridionale. Elle eſt entre la Merche, la Tuwedale, la Liddeſdale, & le Northumberland, en Angleterre. Elle prend ſon nom de la Tive, qui la traverſe. Sa longueur eſt environ de douze lieuës, & ſa largeur moyenne de cinq. Elle eſt environnée preſque par tout de fort hautes montagnes, & ſes habitans paſſent pour bons ſoldats. Jedbourg en eſt la ville capitale.

TIVERNA. voyez *Biferna*.

TIVOLI. *Tibur*, *Tybur*, *Tiburis*. Ville de la Campagne de Rome. Elle eſt ſur le Teverone, à cinq lieuës de la ville de Rome, du côté du levant. Tivoli paſſe pour une des agréables villes de l'Italie; & elle a un Evêché, ſuffragant immediatement du Pape. L'ancienne *Corniculum*, petite ville du Latium, étoit prés de Tivoli, en un lieu nommé *Monte Gennaro*. Au reſte on voit prés de Tivoli pluſieurs petites choſes remarquables; Les bains de Tivoli anciennement *Albula Aqua*. Les Cataractes de Tivoli, *Cataractæ Anienis*. On croit que la Sybille Tiburtine demeuroit prés de ces cataractes. Le lac de Tivoli, *Lacus Tiburtinus*. Il n'a que cinq cens pas de circuit; mais il eſt fort profond, & on y voit pluſieurs petites iſles flotantes, produites, comme l'on croit, par le limon que le bouillonnement de ſes eaux, qui ſont ſouffrées, pouſſe du fonds à la ſurface, où il s'attache aux joncs, & à quelques autres herbages, & ſe ſoûtient par ce moyen au deſſus de l'eau. Il en ſort une petite riviere, dont les eaux ſentent le ſouffre, de même que celles

celles du lac. La montagne de Tivoli anciennement *Catillus mons.*

TIVIS. *Tibius, Tybius, Tuerobius.* Riviere du Païs de Galles, en Angleterre. Elle coule dans le Comté de Cardigan, baigne la ville de ce nom, & ſe décharge peu aprés dans la mer d'Irlande.

TLASCALA. *Tlaſcala.* Ville du Mexique, en l'Amerique Septentrionale. Elle eſt dans la Province de Tlaſcala, & ſituée ſur la petite riviere de los Yopes, ou de Zahuatl, à vingt deux lieuës de la ville de Mexique, vers le levant. Lors que les Eſpagnols entrerent dans le Mexique, Tlaſcala étoit capitale d'une Republique Ariſtocratique, & fort puiſſante. Elle ſe joignit à eux, & les aida beaucoup à conquerir le Royaume de Mexique, dont elle étoit ennemie; & pour prix de ſes ſervices elle jouït de quelques privileges. Elle eſt encore aſſez grande, & aſſez peuplée d'Ameriquains naturels & d'Eſpagnols; mais beaucoup moins qu'elle ne l'étoit du temps de ſa liberté.

TLASCALA, la Province de Tlaſcala, ou de los Angeles, ou de Guaſtacan. *Tlaſcala, Angelorum Provincia, Guaſtacana.* Province du Mexique, en Amerique. Elle eſt entre celles de Mexique, de Panuco, & de Guaxaca, baignée vers le nort par le golfe de Mexique, & vers le midi par la mer Pacifique. On voit dans la partie occidentale de cette Province la montagne de Tlaſcala, qui a quarante-cinq lieuës de circuit, & deux de hauteur, mais qui eſt bien peuplée, & bien cultivée, à la reſerve du ſommet, où l'on voit en tout temps de la neige; les villes principales de cette Province ſont Tlaſcala, Los Angeles, & S. Juan de Vlua.

TOBARIA. *Tobaria.* Village de l'Andalouſie, en Eſpagne. Il eſt ſitué à quatre lieuës de Baeza, vers le couchant. On croit qu'il eſt l'ancienne *Turbula*, petite ville des Baſtitans.

TOAM ou TOWMOND. voyez *Tuam.*

TOBBOT. voyez *Thibet.*

TOBOL. *Tobolia.* C'eſt une grande Riviere de la Tartarie Moſcovite. Elle coule dans la Siberie, du midi au nort, & aprés avoir reçeu l'Iſet, le Tumen, & le Tafalda, qui eſt le Lauda de Sanſon, elle ſe joint à l'Irtiſch, prés de la ville de Tobol.

TOBOL, TOBOLSKA. *Tobolium. Tobolſca.* Ville de la Tartarie Moſcovite. Elle eſt capitale de la Siberie, & ſituée au confluant de l'Irtiſch, & du Tobol. Cette ville n'eſt habitée que par des Moſcovites, qui l'ont bâtie; elle eſt défendue par une citadelle, dont les murailles ne ſont que de bois, & elle a un Archevêché. Tobol eſt conſiderable pour deux choſes; parce qu'elle eſt le centre, où l'on aporte toutes le Martes Zibelines, & les autres precieuſes fourrures de la Siberie; & parce qu'elle eſt le rendez-vous, où s'aſſemblent tous les marchands de Moſcovie, qui vont en compagnie faire commerce à Pekin, capitale de la Chine, en traverſant toute la grande Tartarie.

TOCAT. *Tochata, Tocata*, anciennement, *Neocæſarea, & Hadrianopolis.* Ville de la Natolie, en Aſie. Elle eſt dans l'Amaſie, ſur le Caſalmach, environ à trente-trois lieuës de la ville d'Amaſie, vers le levant. Cette ville eſt grande, peuplée, & Archiépiſcopale. Tavernier aſſeure qu'elle eſt le Siége du Beglerbey ou Bacha de Siwas, mais d'autres font de Tocat, & de Siwas deux gouvernemens differens.

TOCAYMA. *Tocaima.* Petite ville de la Terre Ferme, en l'Amerique Meridionale. Elle eſt dans le Nouveau Royaume de Grenade, au confluant de la riviere de Pati avec celle de la Magdelaine, environ à vingt lieuës de S. Fé de Bogota, vers le couchant. On voit prés de cette ville le Vulcan de Tocayma, qui eſt une de ces montagnes, qui vomiſſent des flammes.

TOCIA. *Tocia.* C'eſt une ville défenduë par une citadelle. Elle doit être entre les montagnes, dans la Natolie propre, entre Amaſie & Nicée; mais elle ne paroit pas ſur les cartes.

TODI. *Tuder, Turde, Tudertum.* Ville Epiſcopale de l'Etat de l'Egliſe, en Italie. Elle eſt dans le Duché de Spolete, prés du Tibre, à neuf lieuës de la ville de Spolete, du côté du couchant.

TOKAY. *Tokaum, Toccaium, Toccaia.* Ville de la Haute Hongrie. Elle eſt au confluant du Bodrog, & de la Teiſſe, à dix lieuës de Caſſovie, vers le midi. Tokay eſt une ville tres forte, & défenduë par une bonne citadelle. Le Comte Tekeli s'en étoit emparé l'an 1683. mais les Imperiaux la reprirent l'an 1685.

TOKOESI. voyez *Chickoe.*

TOLDER. *Toldera*, anciennement *Oruna.* Riviere qui a ſa ſource au mont de Vauge, prés des ſources de la Moſelle. Elle coule dans le Suntgaw, baigne Maſinunſter, & ſe décharge dans l'Ill, un peu au deſſous de Mulhauſen.

TOLEDE. *Toletum.* Ville d'Eſpagne, Capitale de la Caſtille Nouvelle, & ſituée ſur le Tage, environ à quatorze lieuës de Madrid, vers le midi. Tolede eſt dans une ſituation fort bizarre, autour d'un rocher, au ſommet duquel on trouve la place, l'Egliſe cathedrale, & le château. Elle eſt fort ancienne, aſſez grande, puis qu'on y compte vingt-ſept paroiſſes, & trente-huit monaſteres,

nasteres, mais elle est fort mal peuplée. Elle est le Siége du Parlement de Castille, d'une Université, & d'un Archévêché, dont l'Archévêque porte le titre de Primat des Espagnes, est Seigneur de dix-sept villes, ou gros bourgs, & de quantité de villages, dont il tire 260. mille écus de revenu, & son chapitre 240. On voit à Tolede une machine admirable, qui éleve l'eau du Tage jusqu'au haut du château, d'où on la distribuë par toute la ville. On trouve aussi à quelques lieuës de cette ville la *forêt des cent filles*; ainsi nommée, parce que les Rois de Leon, payant anciennement aux Mores un tribut de cent filles, cinquante nobles, & autant de roturieres, on les enfermoit dans un chateau qui étoit dans cette forêt, jusqu'à ce qu'on les fit passer en Afrique.

TOLEDE, le Royaume de Tolede. *Regnum Toletanum.* C'est un des principaux Royaumes que les Mores fonderent en Espagne, du debris du Royaume des Wisigots. Il renfermoit le païs, qu'on nomme aujourd'huy la Castille Nouvelle, & Tolede en étoit la capitale. Les Rois d'Espagne portent encore entre leurs titres celuy de Rois de Tolede.

TOLEN. *Tola.* C'est une des isles de la Zeelande, dans les Païs-Bas Reformés. Elle est entre celles de Beveland, de Schouven, d'Overflackée, & le Brabant. Tolen qu'on nomme improprement Ter-Tolen en est la ville capitale. Elle est petite, mais fortifiée & située sur la côte orientale de l'isle. On voit encore dans cette isle la petite ville de Bomene, qui est du Comté de Hollande.

TOLENTINO. *Tolentinum.* Ville de l'Etat de l'Eglise, en Italie. Elle est dans la Marche d'Ancone, sur le Chiento, à trois lieuës au dessus de Macerata. Son Evêché, suffragant de Fermo, est uni à celuy de Macerata.

TOLEZBURG. *Tolesburgum*, *Tolsburgum.* Petite ville forte défenduë par une bonne citadelle. Elle est dans l'Estonie, en Livonie, sur le golfe de Finlande, entre la ville de Narva, & celle de Revel, environ à vingt-trois lieuës de chacune.

TOLHUSS. *Tolhusium*, *Telonii Domus.* C'est un petit fort de la Gueldre Hollandoise. Il est dans le Betuve, sur la Branche du Rhin, qui en retient le nom, un peu au dessous du fort de Schenk. Les François rendirent ce lieu celebre l'an 1672. en y passant une des branches du Rhin à la nage, malgré la resistance des Hollandois, qui ne fut pas fort grande.

TOLMEZZO. *Tulmetium.* Bon bourg de l'Etat de Venise. Il est dans le Frioul, sur le Tajamento, à sept lieuës d'Udine, vers le septentrion occidental.

TOLNE. *Tolna.* Ville de la Basse Hongrie, capitale du Comté de Tolna, & située sur le Danube, à quatre lieuës au dessous de Colocz. On prend communément Tolna pour l'ancienne *Altinum* ou *Altinium*, petite ville de la Basse Pannonie. Il y en a pourtant qui prennent Tolna pour l'ancienne *Ripa Alta*, que d'autres mettent à *Pentole*, village situé sur le Danube, entre Tolna, & Bude.

TOLNA, Comté. *Tolnenſis Comitatus.* Contrée de la Basse Hongrie. Elle est entre les Comtés de Pilsen, de Zigeth, de Baraniwar, & le Danube, & il n'y a rien de considerable que Tolna sa capitale.

TOLOMETA, PTOLOMETA. *Ptolemais.* C'étoit anciennement une ville de la Cyrenaïque, en Afrique. Elle fut Episcopale. Elle n'est maintenant qu'un village du Royaume de Barca. Il est au couchant de Cayroan, sur le golfe de Sidra, où il a un assez bon port.

TOLON. voyez *Toulon.*

TOLOSA. *Toloſa.* Petit bourg d'Espagne. Il est dans l'Andalousie, prés de la Castille Nouvelle, & des montagnes, qu'on nomme *las Navas de Toloſa*, à six lieuës de Baeza, vers le nort. Les Chrétiens remporterent en ce lieu une celebre victoire sur les Mores l'an 1222.

TOLOSA, TOLOSETTE. *Toloſa.* Petite ville du Guipuscoa, en Espagne. Elle est sur la riviere d'Orio, à quatre lieuës de S. Sebastien, vers le midi.

TOLOSA, Riviere. voyez *Orio.*

TOLOSE, TOLOUSE. voyez *Toulouſe.*

TOLSBURG. voyez *Tolezburg.*

TOMALITSE ou TMOLE. *Tmolus mons*, ou *Timolus.* Montagne de la Natolie Propre. Elle est prés du Chiais, entre Ephese & Gardes. Le Pactole y a sa source.

TOMAR. *Tomarium*, anciennement *Biſulcis.* Petite ville de l'Estremadure de Portugal. Elle est sur la riviere de Nabaon, à huit lieuës de Leria, vers l'orient. Tomar s'est agrandie des ruines de l'ancienne *Nabantium*, & les auteurs latins luy en donnent souvent le nom.

TOMAR, Riviere. voyez *Nabaon.*

TOMARUCHI. voyez *Temruck.*

TOMBELAINE. *Tombelaina.* C'est une petite isle, avec un bourg de même nom. Elle est sur la côte de la Normandie, dans un petit golfe entre Avranches & S. Malo. Cette isle avec celle de S. Michel, qui porte le nom d'un Monastere, qu'on y a construit, sont tous les jours terre ferme, & isles, selon que la Mare croît, ou décroît. Les autheurs latins les nomment toutes deux ensemble *Ad duas Tumbas.*

TOM-

TOMBUT, TOMBOTU. *Tombutum.* Ville de la Nigritie, en Afrique. Elle eſt capitale du Royaume de Tombut, & ſituée ſur le Niger, aux confins du Royaume de Genehoa, & des peuples Jaloffes. Tombut eſt une grande ville, mais à la reſerve du Palais du Roy, les maiſons n'y ſont bâties que de chaume avec de la bouë.

TOMBUT, Royaume. *Tombutum Regnum.* Ce Royaume eſt dans la Nigritie, en Afrique, ſitué entre le Zaara, & le Niger, ayant au levant le Royaume des Agades, & au couchant ceux de Genehoa, & de Gualata. Le Tombut eſt fort étendu, & aſſez fertile, à cauſe de la proximité du Niger. Son Roy eſt fort puiſſant, & on aſſure qu'il a ſubjugé ou rendu tributaires une grande partie des Negres. Il a pour ſa garde ordinaire trois mille chevaux, & un trés-grand nombre de gens de pié, dont toutes les fléches ſont empoiſonnées. Les habitans du Païs ſont Mahometans, grands ennemis des Juifs, fort ignorans, fort groſſiers, & pareſſeux, mais aſſez humains, & ami des étrangers. Les principales villes de ce Royaume ſont Tombut capitale, Salla, Beriſſa, Guegneve, Caragoli, & Caſſali.

TOMI, TOMISWAR. *Tomiſwaria.* Ville de la Turquie, en Europe. Elle eſt ſur la côte de la Bulgarie, entre la ville de Varne, & celle de Chiuſtenge. Quelques Geographes prennent Tomiſwar pour l'ancienne *Tomi*, *Tomis*, *Tomaa*, *Tomos*, que l'exil, & la mort du Poëte Ovide rendirent celebre; mais les autres mettent cette ancienne *Tomi* à *Baba*, ſituée ſur la même côte, au nort de Tomiſwar.

TONDEREN. *Tondera.* Ville avec citadelle. Elle eſt dans le Duché de Sleſwick, en Jutlande, à ſept lieuës de la ville de Rypen, vers le midi. Elle appartient au Duc de Holſtein-Gottorp.

TONDE, TONDOXIMA. *Tonda.* C'eſt une petite iſle du Japon. Elle eſt prés de la côte ſeptentrionale de l'Ochio, Contrée de l'iſle de Niphon.

TONE. voyez *Toue.*

TONGEREN, TONGRES. *Tungri*, *Aduatuca Tungrorum*, *Atuatucum.* Ville du Cercle de Weſtphalie, en Allemagne. Elle eſt dans l'Evêché de Liege, ſur le Jecker, à quatre lieuës de Maſtricht, vers le couchant. Tongres eſt une ville fort ancienne. Elle a été aſſez grande, & le Siége d'un Evêché, qui a été transferé à Liege. Elle eſt aujourd'huy petite, & trés-peu conſidérable.

TONKIN. voyez *Tunquin.*

TONNAY. *Tonnaa.* Il y a deux bourgs de ce nom dans la Saintonge, Province de France. Ils ſe diſtinguent par le nom des rivieres, où ils ſont ſitués. *Tonnay-Boutonne* eſt à trois lieuës de S. Jean d'Angely, vers le couchant; Et *Tonnay-Charente* à trois lieuës de Tonnay-Boutonne, encore vers le couchant.

TONEINS. *Toneinſium*, *Toninium.* Petite ville de la Guienne, en France. Elle eſt dans l'Agenois, ſur la Garonne, à cinq lieuës au deſſous d'Agen.

TONNERRE. *Tornodorum*, quelquefois *Thernodurum.* Petite ville avec titre de Comté. Elle eſt dans la Champagne, aux confins de la Bourgogne, ſur l'Armençon, à ſept ou huit lieuës d'Auxerre, vers le levant.

TONNESE. voyez *Denſſen.*

TONNINGEN. *Tonninga.* Ville du Duché de Sleſwick, en Jutlande. Elle eſt ſituée ſur l'Eyder, à deux lieuës au deſſous de Friderichſtade, & à trois de l'Ocean. Tonningue étoit une ville forte. Le Roy de Danemarc en ayant fait démolir les fortifications, elle a été fortifiée de nouveau par le Duc de Holſtein-Gottorp, auquel elle appartient; Elle s'eſt trouvée en état l'an 1700. de ſoûtenir un ſiége, & d'obliger le Roy de Danemarc à le lever.

TONNON. voyez *Thonon.*

TONSA. voyez *Toſa.*

TONSBERG. *Tonsberga.* Petite ville avec un grand port. Elle eſt dans le Gouvernement d'Aggerhus, en Norvegue, ſur la Manche de Danemarc, à quinze lieuës de la ville d'Anſlo, vers le midi.

TOPAZE. *Topazos.* C'eſt une Iſle de la mer Rouge. Elle doit être environ à douze lieuës loin des côtes de l'Egypte. On dit que ſon nom ſignifie *caché*, & qu'on le luy a donné, parce qu'elle eſt toujours couverte de brouillard. On ajoûte, qu'il y avoit anciennement quantité de Topazes, & qu'il s'y trouva une de ces pierres, qui avoit quatre coudées de long, & que Ptolemée Philadelphe Roy d'Egypte en fit faire une Statue à la Reine Arſinöé ſa femme.

TOPETORKAN. *Topetorkanum*, anciennement *Cherroneſus*, *Cherſoneſus*, *Cherſo*, *Heraclea.* Petite ville de la Preſqu'iſle de la Tartarie Crimée. Elle eſt ſur le golfe de Nigrepoli, environ à dix lieuës de Baluclawa, vers le nort occidental. Topetorkan a été anciennement une ville Epiſcopale, & enſuite Archiépiſcopale. Elle eſt le lieu où Clement I. Evêque de Rome fut exilé, & ſouffrit le martyre l'an 101.

TOPINO, ou TINO. *Tinia*, *Teneas.* Riviere du Duché de Spolete, Province de l'Etat de l'Egliſe. Elle a ſa ſource dans l'Apennin, prés de Nocera, baigne Foligno, & s'étant jointe au Chiaſcio, elles ſe déchargent peu aprés

dans le Tibre, à Torciano.

TOPIRO. voyez *Pusio*.

TOPLIZA. *Toplixa*. Bourg de la Turquie, en Europe. Il eſt dans la Servie, à cinq lieuës de Novibazar, vers le nort oriental.

TOPOGLIA. *Topoglia*. Village de la Livadie, en Grece. Il eſt ſitué ſur le lac de Thebes, & pris pour l'ancienne *Copa*, petite ville de la Beotie, laquelle pourtant quelques-uns mettent à *Stivo*, village qui eſt prés du même lac.

TOR. voyez *Elsor*.

TORALBA. *Toralba*. Petite ville ou bourg de la Province de Logudori, en Sardaigne. Ce lieu eſt à ſix lieuës d'Algeri, vers le levant.

TORDERA, TARDERA. *Tordera, Tardera*, anciennement *Alba*. Riviere de la Catalogne, en Eſpagne. Elle baigne Saloni, & Oſtalric, & ſe décharge dans la mer, à Blanes.

TORCELLO. *Torcellum*. Ville de l'Etat de Veniſe. Elle eſt ſur une petite iſle, à deux lieuës de la ville de Veniſe, vers le nort. Torcello eſt petite, & mal peuplée, à cauſe de la groſſiereté de ſon air. Elle a pourtant un Evêché, ſuffragant du Patriarche de Veniſe, qui y fut transferé l'an 635. d'Altino, ruïnée par les Huns.

TORCOLA, TRUCULA. *Tricones, Tricaria*. C'eſt une petite iſle des Venitiens. Elle eſt dans le golfe de Veniſe, entre l'iſle de Curzola, & celle de Leſine, vers les côtes de la Dalmatie.

TORDE, TORNBURG. *Torda*. Petite ville capitale du Comté de Torda, en Tranſylvanie. Elle eſt ſur la riviere d'Aranyes, à cinq lieuës de Clauſenbourg, vers le levant; & elle eſt priſe pour l'ancienne *Dierna*, petite ville de la Dace.

TORDESILLAS. *Turris Syllana*. Petite ville du Royaume de Leon, en Eſpagne. Elle eſt aux confins de la Caſtille Vieille, ſur le Douro, à ſept lieuës de Valladolid, vers le couchant. Tordeſillas a un ancien château, dans lequel la Reine Jeanne, mere de Charles Quint mourut l'an 1555. On appelloit autrefois cette ville *Otero de Sillas*, c'eſt à dire la *coline de Sillas*, en latin *Jugum Syllanum*.

TORDINO. voyez *Trontino*.

TORGAW. *Torgavium*. Ville de l'Electorat de Saxe, en Allemagne. Elle eſt ſur l'Elbe, entre Meiſſen, & Wittenberg, à huit lieuës de la premiere, & à ſept de la derniere. Torgaw eſt aſſez bien fortifiée, & défenduë par une citadelle.

TORIGNY. *Toriniacum, Tauriniacum*. Bourg de la Normandie, en France. Il eſt prés de la riviere de Vire, à huit lieuës de Coutances, vers le levant.

TORMES. *Tormis*. Riviere d'Eſpagne. Elle nait dans les montagnes d'Avila, en Caſtille, traverſe le Royaume de Leon, baigne Alva de Tormes, & Salamanque, & ſe décharge dans le Douro, au deſſous de Miranda de Douro.

TORNA, TORNAW. *Torna*. Petite ville de la Haute Hongrie. Elle eſt à ſix lieuës de Caſſovie, vers le couchant, & capitale du petit Comté de Torna, qui eſt environné de ceux d'Abanwivar, de Gevinar, de Gomor, & de Barſod.

TORNAVACCAS, la Sierra de Tornavaccas, ou de Gata. *Tornavacca* ou *Gata montes*. Montagnes de l'Eſtremadure d'Eſpagne. Elles s'étendent le long des confins du Portugal, depuis le Tage juſqu'au Royaume de Leon, & elles ſont une partie de celles, qu'on nommoit autrefois les montagnes d'*Idubeda*.

TORNE. *Torna*. Petite ville de la Bothnie. Elle eſt ſur le bord ſeptentrional du golfe de ce nom, à l'embouchure de la Torne, où elle a un bon port. Ce lieu a quelque commerce; parce que tous les Lappons des environs y viennent troquer leurs peleteries pour les denrées, & pour les armes, dont ils ont beſoin pour la chaſſe.

TORNE. *Tornus Fluvius*. Riviere de la Suede. Elle a ſa ſource dans les montagnes de Norwegue, traverſe le lac de Torne, & le Torne Lapp-Mark, c'eſt à dire la Lapponie de Torne, une petite partie de la Bothnie, & ſe décharge dans le golfe de ce nom, à la ville de Torne.

TORNUS, TOURNUS. *Tinurcium, Trnorchium*. Petite ville avec une celebre Abbaye. Elle eſt ancienne, & ſituée dans le Duché de Bourgogne, en France, ſur la Saone, à ſix lieuës de Maſcon, vers le nort.

TORO. *Taurum*. Petite ville ſans murailles. Elle eſt dans le Royaume de Leon, en Eſpagne, ſur le Douro, à neuf lieuës de Valladolid, vers le couchant. Quelques Geographes la prennent pour l'ancienne *Sarabris*, d'autres pour l'ancienne *Ocoduram*, deux petites villes des Vacéens.

TORO. *Taurus*. C'eſt une petite iſle, qui eſt prés de la côte meridionale de la Sardaigne, au midi de celle de S. Antiogo. L'iſle de Toro, & celle de Vacca, qui en eſt prés, ſont les deux, qu'on nommoit anciennement *Bonares Inſula*.

TOROPETZ, TEROPIETZ. *Toropetia, Tropietza*. Petite ville du Duché de Reſcow, en Moſcovie. Elle eſt prés de la ſource de la Dzwine, aux confins du Duché de Novogrod Weliki, & à trente lieuës de la ville de ce nom, vers le ſud.

TOROUT, THOROUT. *Thorulsum, Thoraltum*. C'étoit autrefois une grande ville; main-

maintenant ce n'eſt qu'un bourg tout ouvert de la Flandre Eſpagnole, ſitué à trois lieuës de Bruges, vers le midi.

TORQUEMADA. voyez *Covarruvias*.

TORRE, TURRE. *Turrus*, *Turris*. Riviere du Frioul, Province de l'Etat de Veniſe. Elle paſſe fort prés d'Udine, & ayant reçeu le Natiſone, un peu au deſſus de Palma Nuova, elle va ſe décharger dans le Liſonzo, à quelques lieuës au deſſous de Gradiſca.

TORRE d'Agri ou d'Acri. *Aciris*. C'étoit anciennement une petite ville de la Lucanie. Ce n'eſt maintenant qu'un petit bourg du Royaume de Naples. Il eſt dans la Baſilicate, à l'embouchure de l'Agri, dans le golfe de Tarente.

TORRE D'ANAZZO, de CAMARANA, de CAMERA. voyez *Anazzo*, *Camarana*, *Camera*.

TORRE DI CERDAGNA. *Cerretanum*. C'étoit anciennement une petite ville. Ce n'eſt maintenant qu'un village, ſitué dans la Cerdagne Françoiſe, en Catalogne, à trois lieuës de Puicerda, vers le nort.

TORRE DEL GRECO. *Turris Graci*. C'eſt un village de la Terre de Labour, ſitué ſur le golfe de Naples, à trois lieuës de la ville de ce nom, vers l'orient meridional. On prend ce village pour l'ancienne *Herculaneum*, *Herculanum*, *Herculea Urbs*, qui étoit une ville de la Campanie.

TORRE DE MONCORVO, ou de MENCORVO. *Moncorvum*, *Mencorvum*. C'eſt un gros bourg de la Province de Tra-los-Montes, en Portugal. Il eſt au confluant du Sabor, & du Douro, & à onze lieuës de Lamego, vers le levant. Quelques Geographes prennent ce lieu pour la petite ville des Callaiques, laquelle on nommoit anciennement *Forum Narbaſorum*, ce qu'ils fondent ſur la conformité de leurs ſituations.

TORRE D'OLIVETO. *Turris Oliveti*. Village de la Vallée de Demona, en Sicile. Il eſt au pied du mont Gibel, vers le midi occidental. On le prend pour la petite ville, nommée anciennement *Dymothus*.

TORRE PIGNATARA. *Turris Pignatara*. C'eſt la place d'une ville Epiſcopale, nommée anciennement *Subauguſta*, & enſuite *Auguſta Helena*, parce qu'Helene Mere de l'Empereur Conſtantin y fut enterrée. Cette place eſt prés de la ville de Rome, vers les confins de la Sabine.

TORRE DI S. BASILIO. *Turris S. Baſilii*. Bourg du Royaume de Naples. Il eſt dans la Baſilicate, à l'embouchure du Sino, ou Senno dans le golfe de Tarente. Quelques Geographes prennent ce bourg pour l'ancienne *Leutarnia*, petite ville de la Lucanie, laquelle d'autres placent à *Alvidona*, en Calabre.

TORRE DI SANGUINAZZO. *Turris Sanguinazza*. Village ſitué ſur la côte ſeptentrionale de Candie, à trois lieuës de Retimo, vers le levant. On croit qu'il eſt la petite ville, qu'on nommoit anciennement *Stella*.

TORRES ou EL FLUMEN SANCTO, c'eſt à dire, la rivi re Sainte. *Sacer*. C'eſt une petite riviere de la Sardaigne. Elle paſſe fort prés de Saſſari, & ſe décharge à S. Gavino dans le petit golfe, appellé *Porto Torres* ou *Porto Sacer*.

TORRES VEDRAS. *Turres Veteres*. Bourg du Portugal. Il eſt ſitué à ſix lieuës de Lisbone, du côté du nort, & pris pour la petite ville de la Luſitanie, que Ptolemée a nommée *Arandis*, quoy que leurs ſituations ne s'accordent pas.

TORRIGLIA. *Torriglia*. Bourg, & Marquiſat de la Maiſon d'Auria. Il eſt dans l'Etat de Genes, vers les confins du Tortonois, à deux lieuës de Monte Bruno, vers le couchant.

TORROELA. *Torroella*. Bourg de la Catalogne, en Eſpagne. Il eſt ſur le Ter, prés de ſon embouchure, & à ſept lieuës de Girone.

TORSAAS. *Torſa*. Petite ville de la Smalande, en Suede. Elle eſt à la ſource de la petite riviere de Torſaas, & à ſix lieuës de Chriſtianopel, vers le couchant.

TORSILA. *Torſilia*. Petite ville de la Sudermanie, en Suede. Elle eſt ſur le lac Meler, entre la ville de Strengnes, & celle d'Arboga, à ſix, ou ſept lieuës de chacune.

TORSO. voyez *Thyrſo*.

TORTO, voyez *Tuerto*.

TORTONE. *Dertona*, *Tertona*. Ville du Duché de Milan, en Lombardie. Elle eſt ſituée ſur la Scrivia, à trois lieuës d'Alexandrie, vers le levant. Cette ville, que Frideric Barberouſſe ruïna, que les Milanois rétablirent, que les François prirent l'an 1642. & qu'ils perdirent l'an 1643. a un Evêché, ſuffragant de Milan. Elle eſt preſque ruïnée, mal fortifiée, mais défenduë par une citadelle aſſez forte, à cauſe de ſa ſituation.

TORTONOIS. *Dertonenſis Ager*. C'eſt une Contrée du Duché de Milan. Elle eſt entre le Paveſan, la Laumeline, l'Alexandrin, & l'Etat de Genes. Tortone capitale, & Caſtel Nuovo Tortoneſe en ſont les lieux principaux.

TORTOSA. *Tortoſa*. Ville autrefois Epiſcopale, maintenant preſque ruïnée. Elle eſt ſur la côte de la Syrie, à neuf lieuës de Tripoli, vers le nort. Tortoſa eſt la ville qu'on nommoit anciennement *Antaradus*, & *Orthoſia*. On voit à deux mille pas de cette ville la petite iſle ſur laquelle étoit bâtie l'ancienne *Aradus*, maintenant ruïnée.

TORTOSE. *Dertoſa*, *Dertoſſa*, *Dertuſa*. Ville de la Catalogne, en Eſpagne. Elle eſt ſur l'Ebre, à trois lieuës de ſon embouchure, & à quinze de Tarragone, vers le couchant. Tortoſe n'eſt pas grande, ni fort peuplée. Elle a pourtant une Academie, un Evêché, ſuffragant de Tarragone, un pont ſur l'Ebre, une bonne citadelle, qui la domine, & elle eſt aſſez bien fortifiée; les François la prirent l'an 1649. & ils la perdirent l'an 1650.

TORTUE, TORTUGA. *Inſula Teſtudinis*. Il y a deux iſles de ce nom en Amerique, entre les Antilles. L'une eſt à trois lieuës de la côte ſeptentrionale de l'iſle de S. Domingo, & à trente-cinq de celle de Cuba. Les François ſont les maîtres de celle-cy, & ils y ont une colonie, avec un petit fort, nommé la *Tour Dogeron*. L'autre eſt aux Eſpagnols; on la trouve entre les iſles de Sottovento, à quinze lieuës de l'iſle Marguerite, vers le couchant.

TOSA. *Toſa*. Bourg de la Vallée de Demona, en Sicile. Il eſt à l'embouchure de la Pollina, dans la mer Toſcane, vers le cap de Cefaledi. Quelques-uns la prennent pour la ville, qu'on nommoit anciennement *Aleſa*, *Alaſa*, & *Haleſa*, que d'autres placent au bourg de *Caronia*, qui eſt au levant de Toſa.

TOSA. *Toſa*, *Athiſo*. Riviere qui a ſa ſource au mont de la Fourche, dans le même lac que le Rhone. Elle va couler dans le Duché de Milan, baigne la Domo d'Oſula, Ugogna, & ſe décharge dans le lac Majeur.

TOSA, TONSA. *Toſa*, *Tonſa*. Ville capitale d'un petit royaume de même nom. Elle eſt dans le Japon, ſur la côte meridionale de l'iſle de Chickock.

TOSA. *Toſa*. Bourg de la Catalogne, en Eſpagne. Il eſt entre la ville de Palamos, & l'embouchure de la Tordera, ſur le cap de Toſa, lequel quelques Geographes prennent pour le *Lunarium Promontorium* des anciens, placé par d'autres au cap de *Palafugel*, qui eſt au nort de celuy-cy.

TOSCANE. *Toſcana*, *Thoſcana*, *Thuſcia*, *Tuſcia*. C'eſt une grande Contrée de l'Italie, & une partie de l'ancienne Hetrurie. Elle eſt bornée au levant & au nort, par l'Etat de l'Egliſe; & au couchant par ceux de Modene, & de Genes; la mer Toſcane ou Tyrrhene la baigne au midi. Ce Païs eſt baigné par pluſieurs rivieres, dont l'Arno eſt la principale. Il eſt fort fertile en blé, legumes, vin, huile, citrons, oranges, lin, ſafran, & ſoye. On y trouve des carrieres de marbre, d'albâtre, & de porphire, & des mines d'alun, de fer, d'airain, & même d'argent, & on y fabrique quantité d'étoffes de laine, & de ſoye, des cuirs dorez, & de la vaiſſelle de fayence. Elle renfermé les Etats du Grand Duc de Toſcane, le Duché de Maſſa, la Principauté de Piombin, l'Etat delli Preſidii, la Republique de Lucques, la Vallée de Graſiniana, & Sarzana avec ſon Territoire, qui eſt aux Genois.

TOSCANE, le Grand Duché de Toſcane, *Magnus Ducatus Toſcana*, *Thoſcana*, *Thuſcia*, *Tuſcia*, *Hetruria*, *Etruria*. Ce Duché renferme preſque toute la Toſcane; les autres Etats, qu'on y voit, ayant fort peu d'étenduë. Il eſt diviſé en trois Provinces, le *Florentin*, le *Sienois*, & le *Piſan*, qui étoient autrefois trois Republiques puiſſantes. Il peut avoir environ quarante lieuës de largeur, & autant de longueur. Ses villes principales ſont Florence capitale, Siene, Piſe, & Livourne. Cet Etat eſt fort moderne; il a été fondé l'an 1531. que Charles Quint érigea Florence en Duché, pour Laurens de Medicis, fils naturel du Duc d'Urbin, auquel il fit épouſer Marguerite ſa fille naturelle. Le Pape Pie V. donna à Coſme de Medicis, Succeſſeur de Laurens, le titre de *Grand Duc*, l'an 1569. Ses Succeſſeurs le portent encore, & ils ont ajoûté en divers tems au Duché de Florence le Piſantin & le Sienois; Pietra Sancta avec ſon Territoire, & la Vallée de Macre.

TOSCANE, la Mer Toſcane, Tyrrhene, ou Inferieure. *Mare Tuſcum*, *Tyrrhenum*, *Inferum*. Cette mer eſt la partie de la mer Mediterranée, qui eſt enfermée entre la Toſcane, l'Etat de l'Egliſe, le Royaume de Naples, & les iſles de Sicile, de Sardaigne, & de Corſe, dont la premiere la ſepare de la mer Ionienne, & la derniere de celle de Genes. Cette mer prit les noms de *Thuſque* & *Tyrrhene* des anciens Thuſques, & Tyrrheniens, peuples de l'Hetrurie, & on luy donna celuy de *Mer Inferieure* pour l'oppoſer au golfe de Veniſe, qu'on appelloit la *Mer Superieure*.

TOSCANELLA. *Tuſcania*, anciennement *Thuſcia*, *Tyrrhenia*, *Tuſcana*, & *Salombrona*. Ville de l'Etat de l'Egliſe. Elle eſt ſur la petite riviere de Martha, dans le Patrimoine de S. Pierre, aux confins du Duche de Caſtro, à quatre lieuës de Monte Phyaſcone, vers le midi. Cette ville a donné pluſieurs Papes au Siége de Rome, & le nom à la Toſcane, comme on croit. Elle étoit autrefois fort conſiderable, mais ayant été ſaccagée juſqu'à ſeize fois, elle eſt extrémement décheuë. Elle a pourtant encore un Evêché, uni à celuy de Viterbe.

TOSCOLANO. *Tuſculanus Vicus*. Village de l'Etat de Veniſe. Il eſt dans le Breſſan, ſur le bord.

bord occidental du lac de Garda, vis-à-vis de la ville de ce nom, dont il eſt éloigné de trois lieuës. On voit prés de Toſcolano les ruines de l'ancienne *Benacum*, ville des Euganiens.

TOTAY. *Totæa.* Ville de l'Inde delà le Gange. Elle eſt capitale d'un Royaume, qui porte ſon nom, & ſituée ſur la riviere de Caor, vers le lac de Chiamay, & les confins du Mogoliſtan.

TOTNES, TETNES. *Totonesium.* Bourg d'Angleterre, ſitué dans le Comté de Devon, ſur la riviere de Dart, à trois lieuës au deſſus de Dartmouth. Totnes a entrée au Parlement d'Angleterre.

TOTONACA. *Totonaca.* Contrée de la Province de Tlaſcala, en l'Amerique Mexicane. Elle s'étend le long du golfe de Mexique, depuis la ville de Vera Crux, juſqu'à la Province de Panuco, & elle porte le nom des Totonacas ſes anciens habitans.

TOUARS. voyez *Thouars.*

TOUCQUE. *Tolca.* Riviere de la Normandie, en France. Elle baigne Liſieux, & Pont L'Evêque, & ſe décharge dans la mer, prés de l'embouchure de la Seine.

TOUE, TONE. *Thoeda.* Riviere de France. Elle baigne Parthenay, & Thouars dans le Poitou, Monſtreuil-Bellay dans l'Anjou, & ſe décharge dans la Loyre, un peu au deſſous de Saumur.

TOUL. *Tullum.* Ville de la Lorraine. Elle eſt ſur la Moſelle, à cinq lieuës de Nanci, vers le couchant, & à douze de Mets, vers le midi. Toul a un Evêché, ſuffragant de Treves. Elle a été une ville Imperiale, mais elle apartient à la France avec tout ſon territoire depuis l'an 1552.

TOULON, TOLON. *Telo, Telo Martius, Tolonium, Tolenium.* Ville de France, ſituée ſur la côte de la Provence, à dix lieuës de Marſeille, vers l'orient. Toulon n'eſt pas une fort grande ville, mais elle eſt belle, bien peuplée, marchande, & riche. Il y a Viguerie, Seneſchauſſée, Evêché, ſuffragant d'Arles, mais ce qui la rend plus conſiderable eſt la bonté de ſon port, où l'on tient les vaiſſeaux de guerre, que la France arme ſur la mer Mediterranée, & où l'on voit le plus bel arcenal de mer, qui ſoit ſur toute cette côte.

TOULON SUR L'ARROX. *Tullonium ad Arroſum.* Petite ville du Duché de Bourgogne, en France. Elle eſt ſur la riviere d'Arrox, à ſept lieuës de la ville d'Autun, vers le midi.

TOULOUSE, TOLOSE. *Toloſa, Toloſum, Toloſatium.* Ville de France, ſituée dans le Languedoc, ſur la Garonne, à huit lieuës de Montauban, du côté du midi. Toulouſe eſt une ville trés-ancienne. On y voit des anciens temples, des acqueducs, un amphitheatre, & quelques autres marques de ſon ancienne ſplendeur. Elle a été capitale du Royaume des Wiſigoths, enſuite de celuy d'Aquitaine, aprés du Comté de Toulouſe, & elle l'eſt maintenant du Languedoc, le premier Gouvernement de France. Elle n'a pas décheu, comme ont fait preſque toutes les villes fort anciennes. Elle paſſe aujourd'huy pour la plus grande, & la plus belle ville de France, & la mieux peuplée aprés Paris & Lyon. On y voit un fort beau pont de pierre ſur la Garonne, une cave dans l'Egliſe des Obſervantins, qui, dit-on, conſume la chair des corps morts, ſans en gâter la peau, ni diſloquer les membres; & un pilier dans celle des Jacobins, qui ſoûtient cinq ou ſix voutes l'une ſur l'autre. Sa maiſon de ville eſt celebre par le nom de Capitole, qu'elle porte, d'ou eſt vénu celuy de Capitouls, que l'on donne a ſes Conſuls. Il y a dans Toulouſe le ſecond Parlement, & la ſeconde Univerſité de France, une Academie des beaux Eſprits, une Generalité des Threſoriers de France, une Senechauſſée, une Chambre des Monoyes, & un Archévêché.

TOULOUSE, le Comté de Toulouſe. *Comitatus Toloſanus.* C'étoit anciennement un petit Etat de la France. Il portoit quelquefois le nom de *Province de S. Ægide*, & il s'étendoit depuis la Gaſcogne, juſqu'au Rhône, renfermant preſque tout le Languedoc. Il commença l'an 778. ſous Charlemagne, & il fut incorporé à la Couronne de France l'an 1361. par le Roy Jean, à cauſe de l'extinction de la famille des Comtes de Toulouſe.

TOUPINAMBOUS. *Tovopinambautii, Tupinimba.* Peuples du Breſil, en l'Amerique Meridionale. On les met vers la Capitanie de Rio Janeiro. Il y en a auſſi dans celles de Para, & de Maragnan. Jean de Leri dans ſon hiſtoire du Breſil, dit de ceux-cy, qu'ils alloient tous nuds, les plus conſiderables ſeulement portans une ceinture de plumes autour des reins; qu'ils enchaſſoient de petites pierres, ou des petites pieces de bois de couleur à chacune de leurs jouës, & au bas de leurs oreilles; qu'une ſeule eſpece de racines, dont une femme plantoit aſſez en un jour pour nourrir une famille toute une année, leur fourniſſoit du pain & du breuvage; & que les hommes ne s'appliquoient qu'a la pêche, à la chaſſe, ou à la guerre. Cet Hiſtorien nous parle d'une de leurs coûtumes, qui eſt fort ſinguliere; c'eſt que quand ils avoient fait un priſonier de guerre, ils le marioient, ils l'engraiſſoient, & tout cela aboutiſſoit à le manger, aprés qu'il avoit vécu pluſieurs mois, & même pluſieurs années avec ſa femme. Le jour de ſa mort étant arrivé, on le menoit au lieu, où il devoit être tué, on luy

donnoit le tems de parler, ce qu'il faiſoit ordinairement avec une generoſité feroce, en diſant aux aſſiſtans, qu'il avoit mangé leurs peres, leurs freres, & qu'il avoit des parens, qui les mangeroient eux-mêmes; aprés ce beau diſcours, le plus proche parent de ſa femme l'aſſommoit avec une maſſüe, & ayant été mis en piéces, & roti ſur un gril de bois, haut de trois ou quatre piés, qu'ils appelloient un *boucan*, ſa femme étoit la premiere à manger de cette viande inhumaine.

TOUQUE. voyez *Touque*.

TOUR DE BOUR, DE CORDOUAN, D'ORDRE &c. voyez *Bouc*, *Cordouan*, *Ordre* &c.

TOUR DE BABEL. voyez ſur *Babilone*.

TOUR DE LEANDRE, ou KHES-CALESI. *Turris Leandri*. C'eſt une petite forteresſe, ſituée ſur un rocher, dans le Canal de Conſtantinople, entre cette ville, & celle de Scutari, en Natolie. On voit de ce lieu toute la ville de Conſtantinople, Pera, Galata, & pluſieurs autres édifices, qui font une trés-belle perſpective.

TOUR DU PIN. *Turris Pinni*. Bourg de France, ſitué dans le Dauphiné, à huit lieuës de Lyon, vers le levant. La Tour, d'où ce lieu a pris ſon nom, eſt maintenant ruïnée.

TOUR DE ROUSSILLON. *Turris Ruſcinonenſis*. Cette Tour eſt dans le Rouſſillon, ſur une colline, prés du Tet, à demi-lieuë au deſſous de Perpignan. Elle eſt la place de l'ancienne *Ruſcino*, *Ruſino*, *Ruſcinus*, qui a donné ſon nom au Rouſſillon, & des ruïnes de laquelle Perpignan a été bâtie.

TOURAINE. *Turonia*. Province de France. Elle a titre de Comté, & elle eſt ſituée autour de la Loyre, du Cher, de l'Indre, & de la Vienne, entre le Berry, le Blaiſois, le Vendomois, l'Anjou, & le Poitou. Cette Province dépend du Gouvernement General de l'Orléanois. Elle n'a pas une grande étenduë, mais elle eſt ſi fertile, qu'on l'appelle le *Jardin de France*. Ses lieux principaux ſont Tours capitale, Ambroiſe, Chinon, & Loches.

TOURNAISIS, TOURNESIS. *Tornacenſis Ager*. Contrée des Païs-Bas. Elle eſt dans la Flandre Françoiſe, autour de l'Eſcaut, & aux confins du Haynaut. Tournay, & S. Amand en ſont les lieux principaux.

TOURNAY. *Tornacum*. Ville des Païs-Bas, capitale du Tournaiſis, en la Flandre Walonne, & ſituée ſur l'Eſcaut, entre Valenciennes, Lille, Courtray, Oudenarde, & Ath, à quatre ou cinq lieuës de chacune. Tournay eſt une ville ancienne, grande, & diviſée en dix paroiſſes, conſiderable par ſes manufactures, qui compoſent ſoixante & douze corps de métiers; bien fortifiée, & défenduë par une bonne citadelle, que les François y ont fait bâtir. Elle a un Conſeil Souverain ou Parlement, érigé l'an 1669. & un Evêché, ſuffragant de Cambray. Les François prirent Tournay l'an 1667. & elle leur fut cedée par la Paix d'Aix la Chapelle.

TOURNAY. *Turnacum*. Bourg de la Gaſcogne, en France. Il eſt dans le Comté de Comminges, ſur le Larroz, entre Tarbe, & S. Bertrand.

TOURNON. *Turnonium*, *Taurodunum*. Petite ville du Languedoc, en France. Elle eſt une des onze anciennes Baronies de la Province, & ſituée dans le Vivarez, ſur le Rhone, à deux lieuës au deſſus de Valence. Les Jeſuites y ont un fort beau College, auquel on donne le nom d'Academie.

TOURNUS. voyez *Turnus*.

TOURS. *Turones*, *Turonium*, *Turonum*, *Caſarodunum Turonum*, *Turo*, *Turonica Urbs*, & quelquefois *Martinopolis*. Ville de France, capitale de la Touraine, & ſituée ſur la Loyre & ſur le Cher, environ à onze lieuës au deſſous de Blois. Tours eſt une ville ancienne, grande, trés-agreable, & celebre par les étoffes de ſoye, qu'on y fabrique. Elle a un fort beau pont de pierre de dix-neuf arches ſur la Loyre, un Archevêché, une Academie, un Preſidial, & une Chambre des Monoyes. Ses habitans ſont ſi ſpirituels, & ſi enjoüés, qu'on les appelle les *Rieurs de Tours*.

TOURY. *Tauriacum*, *Touriacum*, *Ad Turres*. Bourg de l'Orléanois, en France. Il eſt prés de Jainville, entre Orleans, & Stampes.

TOUSSAINTS, la Baye de Touſſaints. *Sinus Omnium Sanctorum*. Cette Baye eſt une partie de la mer du Breſil. Elle s'avance dans la Capitanie de Bahia, prés de la ville de S. Salvador.

TOWCESTER, TORCESTER. *Towceſtria*, *Torceſtria*. Village d'Angleterre, ſitué ſur l'Ouſe, dans le Comté de Northampton, à deux lieuës de la ville de ce nom, vers le midi. On le prend pour l'ancienne *Tripontium*, petite ville des Coritans.

TOUY, TOWY. *Tobius*. Riviere de la Principauté de Galles, en Angleterre. Elle traverſe tout le Comté de Caermarden, baigne la ville de ce nom, & ſe décharge dans la Baye de Tenby, partie du Canal de Briſtol.

TRABA. *Tarba*. C'étoit anciennement une petite ville de la Candie. Elle eſt réduite en village, ſitué ſur la côte meridionale de l'iſle prés du Cap Crio.

TRABUCO. *Trabocus*. Bourg ſitué ſur la côte de Barca, en Barbarie, environ à cinquante lieuës de

de Bonandrea, vers le levant. On le prend pour l'ancienne *Bathracus*, petite ville de la Marmarique.

TRACHENBERG. *Trachenberga*. Petite ville de la Silesie. Elle est capitale de la Baronie de Trachenberg, & située sur la riviere de Bartsch, aux confins de la Pologne, & à cinq lieuës de la ville de Wolaw, vers le nort oriental.

TRACHINA, TRESMIS. *Trachina*, *Trifmis*, *Trefmis*. Bourg ou petite ville de la Turquie, en Europe. Ce lieu est dans la Bulgarie, sur le Danube, à dix ou douze lieuës de Silistria, vers le nort.

TRACHONITE. *Trachonitis*. C'étoit anciennement une Contrée de la Palestine. Elle occupoit le Païs de la Demi-Tribu Orientale de Manasse; étant bornée au levant par l'Arabie Deserte; au sud par l'Iturée; au couchant par le Jourdain; & au nort par les montagnes du Liban. C'est dans ce Païs qu'étoit le petit Royaume de Gessur, où Absalom se retira, aprés avoir tué son frere Ammon.

TRACY, lac. voyez *Superieur*.

TRADATE. *Tradate*. Bourg du Milanois, situé sur l'Olone, à quatre lieuës de la ville de Como, vers le sud.

TRAEN. *Drachonus*, *Drahonus*. Petite riviere de l'Electorat de Treves, en Allemagne. Elle baigne le bourg de Budelich, & se décharge dans la Moselle, à demi-lieuë au dessous de Numagen.

TRAERBACH. *Traerbachium*. Petite ville du Palatinat du Rhin, en Allemagne. Elle est fortifiée, capitale d'un des Bailliages du Comté de Spanheim, & située sur la Moselle, vis-à-vis de la forteresse de Montroyal, & à huit lieuës au dessous de Treves.

TRAFALGAR, cap. *Trafalgarium Caput*, anciennement *Junonis Ara*, ou *Fanum*. Ce cap est dans l'Andalousie, en Espagne, à l'entrée occidentale du détroit de Gibraltar, à neuf lieues de Cadiz, vers le midi.

TRAGAZETE. *Tragazeta*. Village de la Castille Nouvelle, en Espagne. Il est à la source du Xucar, prés de celle du Tage, & du Royaume d'Aragon. On le prend communément pour l'ancienne *Laxa*, petite ville des Celtiberiens.

TRAGONARA. voyez *Dragonara*.

TRAHONA. *Trahonium*. Bon bourg des Grisons. Il est dans la Valteline, prés de la riviere d'Adda, à une lieuë de Morbegno, du côté du nort.

TRAJANOPOLI. *Trajanopolis*, anciennement *Zernis*. Ville de la Turquie, en Europe. Elle est dans la Romanie, sur la Mariza, à quinze lieuës au dessous d'Andrinople. Trajanopoli est Archiépiscopale, quoy qu'elle soit petite, & mal peuplée.

TRAJETTO. *Trajectum*. Petite ville avec titre de Duché, mais mal peuplée. Elle est dans la Terre de Labour, Province du Royaume de Naples, prés du Gariglan, & du golfe de Gaëte, à trois lieuës de la ville de ce nom, vers le levant. Trajetto s'est augmentée des ruïnes de l'ancienne *Minturne*, & on l'apelle quelquefois en Latin *Minturna Nova*.

TRAINA, TROINA. *Traina*, *Troina*, anciennement *Trajanopolis*, *Imachara*, *Hemichara*. C'est une petite ville de la Vallée de Demona, en Sicile. Elle est sur une haute montagne, à la source de la riviere de Traina, & à sept lieuës du mont Gibel, vers le couchant.

TRAIRU. *Trarium*, *Tararium*. C'étoit anciennement une petite ville de la Bithynie. Ce n'est maintenant qu'un village de la Natolie, situé sur la mer de Marmora, entre Nicomedie & Calcedoine.

TRAIT, ou TEDIA. *Terta*. Bourg ou petite ville de la Turquie, en Europe. Ce lieu est dans la Romanie, sur la petite Marize, à quatre lieuës de Philippopoli, vers le couchant meridional.

TRAITRES, l'Isle des Traitres. *Traditorum Insula*. Cette isle est dans la mer Pacifique, au levant de la Terre de Quir. Jacob le Maire Hollandois la découvrit l'an 1616. & luy donna le nom qu'elle porte, à cause du mauvais traitement que ses habitans firent à quelques-uns de son équipage.

TRALLES. *Tralles*, *Tralleis*. C'étoit anciennement une ville considerable de la Lydie. Elle fut Episcopale, suffragante d'Ephese. Elle est maintenant ruïnée, & sa place, qu'on nomme *Chora*, se trouve dans la Natolie, à douze lieuës d'Ephese, vers le couchant.

TRA-LOS-MONTES. *Transmontana Provincia*. Province du Portugal. Elle est entre celles de Beira, d'Entre-Douro-&-Minho, la Galice, & le Leon. On la divise en quatre Commarcas, ou Contrées, qui portent les noms de ces quatre villes. Torre de Moncorvo, Villa-Real, Miranda de Douro, & Pinhel. Bragance est la capitale de toute la Province.

TRAMBOWLA. *Tramboula*. Ville de la Russie Polonoise. Elle est dans la Haute Podolie, sur la riviere de Seret, environ à vingt lieuës de Kameniecz, vers le septentrion occidental. Trambowla est fortifiée, & le siége d'une chastelainie. Les Turcs l'assiegerent inutilement l'an 1675.

TRANGABAR, TRANQUEBAR. *Trangabaria.* Petite ville de la Presqu'isle de l'Inde deçà le Gange. Elle est sur la côte de Coromandel, dans la principauté de Tanjaor, à huit lieuës de Negapatan, vers le nort. Tranquebar a un fort bon port, & les Danois, qui y trafiquent, y tiennent la Forteresse de Danebourg.

TRANI. *Tranum, Tranium.* Ville du Royaume de Naples, située sur la côte de la Terre de Bari, à sept ou huit lieuës de la ville de ce nom, vers le couchant. Cette ville est dans une campagne tres fertile, & elle est ornée d'un siége Archiépiscopal. Elle déchoit pourtant, parce que le limon gâte son port.

TRANSACCO. *Transaqua.* Ancien bourg du Royaume de Naples. Il est dans l'Abrusse Ulterieure, à demi-lieuë du lac Celano, vers le midi.

TRANSCHYN. *Transchinium.* Petite ville forte, capitale du Comté de Transchyn, en Hongrie, & située sur le Vag, à dix lieuës de Neytracht, vers le nort.

TRANSCHYN, le Comté de Transchyn. *Transchinienſis Comitatus.* C'est une Contrée de la Haute Hongrie. Elle est entre les Comtés de Presbourg, de Neytracht, de Turosc, d'Arva, la Silesie, & la Moravie. Transchyn capitale, & Leopolstat en sont les lieux principaux.

TRANSISALANE. voyez *Over-Yssel.*

TRANSIANE. *Transiana.* Ville capitale d'un Royaume de même nom. Elle est dans l'Inde delà le Gange, sur le Menan, au dessous de la ville d'Ava.

TRANSYLVANIE, nommée autrement Erdeli, & aussi Siebenburgen, c'est à dire les sept bourgs. *Transylvania, Erdelia, Septemcastrenſis Regio.* C'est un païs de l'Europe, lequel étoit autrefois du Royaume de Hongrie, dont il fut separé l'an 1541. Il a fait depuis une Principauté Elective, qui est tantôt sous la protection du Grand Seigneur, & tantôt sous celle du Roy de Hongrie, selon que l'une ou l'autre de ces puissances se trouve la plus forte. La Transylvanie est environnée de la Haute Hongrie, de la Valaquie, de la Moldavie, & de la Russie Polonoise, étant separée de tous ces païs par des forêts, & des montagnes, où il n'y a que quelques passages assez difficiles pour les armées. Le dedans du païs est aussi fort montagneux, ce qui n'empêche pas, qu'il ne soit fort fertile en grains, & même en bons vins. On y trouve quantité de mines de plomb, de fer, d'alun, de vif argent, & même d'or, & d'argent, & on asseure que ces mineraux sont la cause que les eaux n'y sont pas saines, mais l'air l'est beaucoup. Ses principales rivieres sont le Maros, le Samos, l'Alt ou l'Alauta. La Transylvanie à laquelle on donne environ soixante & huit lieuës du couchant au levant, & soixante & deux du nort au sud, est possedée par trois principaux peuples, les *Hongrois* qui sont au couchant, & les *Saxons*, & les *Sicules* au levant, ceux-cy vers le nort, & les autres vers le sud. La plûpart de ces peuples sont Protestans, ou de la Confession d'Ausbourg, ou de celle de Geneve; il y a pourtant des Grecs, des Catholiques Romains, des Ariens, & même des Mahometans. Ses villes principales sont Hermanstat, capitale, Brassaw, Weissenbourg, Bistrits, Segeswar, Medgies ou Millenbach, & Clausenbourg. La Transylvanie a été cedée au Roy de Hongrie par la treve de l'an 1699.

TRAPANO. *Drepanum.* Ville de la Sicile, située sur la côte occidentale de l'isle de Mazara, à sept lieuës de la ville de ce nom, vers le nort occidental. Trapano est sur une petite presqu'isle; elle est bâtie en forme de faux, comme son nom le marque. Elle a un bon port, fort frequenté, & défendu par un fort, construit sur l'isle de Colombrera, qui en est proche. On pêche prés de cette ville quantité de beau corail. On voit aussi prés de Trapano, la Montagne de Trapano, où l'on trouve *Trapano Vecchio*, ou *Trapano del monte*, qui est la place de la ville, qui portoit anciennement le nom d'*Eryx*, de même que la montagne.

TRAPANO, le cap de Trapano. *Drepanum Promontorium.* Ce cap est dans l'isle de Candie, sur la côte septentrionale, à huit lieuës de la Canée, vers le levant.

TRAPANO, l'isle de Trapano, de Gardiano, ou de Vardiano. *Drepani Inſula*, anciennement *Lotos, Lotois.* Petite isle de la mer de Grece. Elle est sur la côte meridionale de l'isle de Cefalonie, à l'entrée du golfe, qu'on nomme Porto d'Ergastoli.

TRAPPE. *Trappa.* Abbaye de France, située dans le Perche, aux confins de la Normandie, & à quatre lieuës de Mortagne, vers le nort. La Trappe passe pour l'Abbaye la plus austere de France.

TRASACCO. voyez *Transacco.*

TRASMAUR. *Trasmauria, Trigisamum.* Petite ville de l'Aûtriche, en Allemagne. Elle est sur le Drasain, prés de son embouchure dans le Danube, à onze lieuës au dessus de Vienne.

TRAW. *Tragurium.* Ville de la Dalmatie, située sur une petite isle, jointe à la terre ferme par un long pont de bois, & par un de pierre à la petite isle de Bua, où elle a un bon fauxbourg. Traw n'est pas une grande ville, mais elle est bien

bien peuplée, fo
de Spalato, dont
demie par mer,
couchant.

TRAVANCO
Presqu'isle de l'In
la côte de Malaba
elle est capitale d
Roy de Coulan.

TRAVE. *Tra*
Chalusus. Rivier
Basse Saxe. Elle b
beck, & se déch
Travemunde.

TRAVEMUN
tina. Bourg avec
Duché de Holstei
chure de la Trave,
de Lubeck. Trav
de Lubeck. Quel
pour l'ancienne *Tr*
à *Lubeck*; quelque
jamais été, & que
nant *Treva*, qui é
de Trave, pour cel

TRAUN. *Trau*
magne. Elle nait
bourg; & va coule
se le lac de Traun
Krems, & se va d
tre Lintz, & Math
cun lieu considerable
pourroit être le *Du*
couler dans le Noric

TRAUN, le lac
voyez *Gemunder-Z*

TRAW. voyez

TRAXT. *Traxt*
Asie. Il doit être
lieuës au dessus de
l'ancienne *Apamia*,
differente d'une aut
Mesopotamie de m
l'Euphrate.

TRAYGUERA.
aume de Valence,
fins de la Catalogne,
du Bourg de Penisco
de Tortose, vers le
te derniere distance,
Illecaons, laquelle o
lis, & *Tiara Julia.*

TREBAIOS, Ba
dire, la Baye des Tr
te Baye est sur la côt

bien peuplée, forte, & Epiſcopale, ſuffragante de Spalato, dont elle eſt éloignée de ſix lieuës & demie par mer, & de dix par terre, du côté du couchant.

TRAVANCOR. *Travancorium.* Ville de la Preſqu'iſle de l'Inde deçà le Gange. Elle eſt ſur la côte de Malabar, vers le cap de Comori. Et elle eſt capitale d'un Royaume, qui dépend du Roy de Coulan.

TRAVE. *Trava, Dravenna*, anciennement *Chalusus.* Riviere du Duché de Holſtein, en Baſſe Saxe. Elle baigne Segeberg, Oldeſloe, Lubeck, & ſe décharge dans la mer Baltique, à Travemunde.

TRAVEMUNDE. *Travemunda, Dragamustina.* Bourg avec une citadelle. Il eſt dans le Duché de Holſtein, en Baſſe Saxe, à l'embouchure de la Trave, & à quatre lieuës au deſſous de Lubeck. Travemunde apartient à l'Evêque de Lubeck. Quelques Geographes la prennent pour l'ancienne *Trova*, laquelle d'autres placent à *Lubeck*; quelques uns même croyent qu'elle n'a jamais été, & que Ptolemée s'eſt trompé en prenant *Trova*, qui étoit un des noms de la riviere de Trave, pour celuy d'une ville.

TRAUN. *Traunus Flavius.* Riviere d'Allemagne. Elle naît dans l'Archévêché de Saltzbourg; & va couler dans l'Aûtriche. Elle traverſe le lac de Traun, reçoit l'Æger, l'Alm, le Krems, & ſe va décharger dans le Danube, entre Lintz, & Mathauſen, ſans avoir baigné aucun lieu conſiderable. On croit que cette riviere pourroit être le *Duras*, que les anciens faiſoient couler dans le Norique.

TRAUN, le lac de Traun, ou Traunſée. voyez *Gemunder-Zée.*

TRAW. voyez *Trau.*

TRAXT. *Traxtum.* Bourg du Diarbeck, en Aſie. Il doit être ſur le Tigre, à quarante-deux lieuës au deſſus de Bagdad. On le prend pour l'ancienne *Apamia*, ville ſituée ſur le Tigre, & differente d'une autre *Apamia*, qui étoit dans la Meſopotamie de même que celle-cy, mais ſur l'Euphrate.

TRAYGUERA. *Trayguera.* Bourg du Royaume de Valence, en Eſpagne. Il eſt aux confins de la Catalogne, ſur le Servol, à trois lieuës du Bourg de Peniſcola, vers le nort, & à neuf de Tortoſe, vers le couchant. On juge par cette derniere diſtance, qu'il eſt la ville des anciens Illecaons, laquelle on nommoit *Incibilis, Indibilis*, & *Tiara Julia.*

TREBAIOS, Bahia de los Trebaios, c'eſt à dire, la Baye des Travaux. *Sinus Laborum.* Cette Baye eſt ſur la côte orientale du Magellan, en Amerique, prés du port Deſiré, & au midi de l'embouchure du Deſiguadero.

TREBIA. *Trebia.* Riviere de la Lombardie. Elle naît dans l'Etat de Genes, baigne Bobio dans le Milanois, & va décharger ſes eaux dans le Po, un peu au deſſus de Plaiſance. Les Romains commandés par le Conſul Sempronius, & entierement défaits par Annibal, ſe noyerent en foule dans cette riviere, & la rendirent celebre par leur malheur.

TREBIGNA. *Trebigna*, anciennement *Tribulium, Tribunium, Tribuna.* Petite ville de la Dalmatie, ſituée à cinq lieuës de Raguſe vers le levant. Cette ville a un Evêché, ſuffragant de Raguſe, dont elle dépendoit autrefois. Elle eſt maintenant ſous la domination du Turc, ſes habitans ſont en partie Turcs, & en partie Grecs. Il y a auſſi quelques Catholiques Romains.

TREBULIUM. *Trebulium*, anciennement *Gerva*, & *Terva.* Ville de la Grande Armenie, ſituée maintenant dans la Turcomanie, vers les confins de la Perſe.

TREBISACCI. *Trebiſaccia.* Bourg du Royaume de Naples. Il eſt dans la Calabre Citerieure, ſur le golfe de Tarente, environ à deux lieuës de Caſſano, vers le levant. On le prend pour l'ancienne *Viceſimum*, ou *Vicenumum*, petite ville de la Lucanie.

TREBISONDE, TARABOSAN. *Trapezus.* Ville de la Natolie, en Aſie. Elle eſt aſſez grande, Archiépiſcopale, & elle a un bon port, ſur la côte meridionale de la mer Noire, à l'endroit où elle commence à tourner vers le nort. Trebiſonde a été capitale d'un Empire, erigé par la Maiſon de Laſcaris l'an 1261. & ſubjugué par Mahomet II. Empereur des Turcs l'an 1460. Elle eſt maintenant capitale d'un Beglerbeglic, ou grand Gouvernement, appellé en latin *Trapezuntina Prafectura*, & ſitué le long de la mer Noire, entre les Gouvernemens de Siwas, d'Erzerum, de Cars, & le Royaume de Guriel.

TREBUR. *Triburia.* Village d'Allemagne, ſitué dans le Landgraviat de Heſſe-Darmſtat, fort prés du confluant du Rhin, & du Mein. Ce lieu eſt connu par deux Conciles, qu'on y a tenus l'an 811. & l'an 1031.

TREBUXENA. *Trebuxena*, anciennement *Colobana.* Ancien bourg de l'Eſpagne Betique. Il eſt dans l'Andalouſie, ſur une colline, prés du Guadalquivir, à deux lieuës au deſſus de S. Lucar de Barrameda.

TRECA, TRECATO. *Trecatum, Tercatum, Tres Caſa.* Ancien bourg réduit en village. Il eſt dans le Duché de Milan, à deux lieuës de Novare, vers le levant.

TREFONTANE', TREFONTI. *Tres Fontes.* Ce ſont trois petites iſles, ſituées ſur la côte de la Vallée de Mazara, en Sicile. Elles ſont à trois lieuës de la ville de Mazara, vers le levant. L'une d'elles portoit anciennement, le nom de *Cafyrus.*

TREFONTANE. *Aquæ Salviæ, Abbatia Trium Fontium, Ad Aquas Salvias*, anciennement *Gutta jugiter manans.* Village avec une celebre Abbaye, qui n'eſt renfermée dans aucun Dioceſe. Il eſt ſur une petite riviere fort prés du Tibre, dans la Campagne de Rome, à une lieuë au deſſous de la ville de ce nom.

TREGUIER, LANTRIGUET. *Trecorium.* Ville de France. Elle eſt ſur la côte ſeptentrionale de la Bretagne, à neuf lieuës de S. Brieux, vers le couchant. Treguier eſt l'ancienne *Vorganium*, capitale des Oſiſmiens. Elle a un bon port, & un Evêché. Son Evêque porte le titre de Comte, eſt Seigneur temporel de la ville, & ſuffragant de l'Archevêque de Tours.

TREJO. C'eſt là place de l'ancienne *Tritium Metallum*, ou *Tritium Metelli*, petite ville de l'Eſpagne Tarragonoiſe. Cette place eſt dans la Contrée de Rioxa, en la Caſtille Vieille, à deux lieuës de la ville de Nagara.

TRELLEBOURG. *Trelleburgum.* Bourg avec un bon port ſur la mer Baltique. Il eſt dans le Schonen, en Suede, environ à cinq lieuës de Malmuyen, vers le midi.

TREMBUTTEL. *Trembuttella.* Bon bourg du Duché de Holſtein. Il eſt chef d'un Bailliage du Duc de Holſtein Gottorp, & ſitué dans la Stormarie, entre Hambourg & Lubeck, à ſix lieuës de chacune.

TREMESIN, TREMISSEN. voyez *Telenſin*, ville & Royaume.

TREMITEUGE. *Tremithus, Trimethus.* C'étoit anciennement une ville Epiſcopale de l'iſle de Cypre. Ce n'eſt plus qu'un village, ſitué à ſept lieuës de Nicoſie, vers le couchant. Le celebre Spiridion a été Evêque de ce lieu.

TREMITI, ou S. NICOLAS. *Tremitus, Trimitus.* C'eſt la principale des iſles de Tremiti, qui portent ſon nom. Elle a une bonne forteresſe, avec un celebre Monaſtere de Chanoines Reguliers de S. Jean de Latran, qui ſont Seigneurs de toutes les iſles de Tremiti.

TREMITI, les iſles de Tremiti. *Inſula Tremitanæ*, anciennement *Diomedeæ.* Ces iſles ſont dans le golfe de Veniſe, prés de la côte ſeptentrionale de la Capitanate, Province du Royaume de Naples. Leurs noms ſont *Tremiti* ou *S. Nicolas*, la *Capraria*, *S. Domino*, & *S. Giacomo.*

TRENIO. voyez *Trigno.*

TRENT. *Trenta.* Riviere d'Angleterre. Elle coule dans les Comtés de Stafford, de Nottingham, de Darbie, & de Lincoln, & ſe décharge dans le golfe de l'Humber, aprés avoir baigné les villes de Stafford, & de Nottingham.

TRENTE. *Tridentum.* Ville capitale de l'Evêché de Trente, ſituée ſur l'Adige, qu'on y paſſe ſur un pont de pierre long de 140. pas, à douze lieuës au deſſus de Verone. Trente étoit autrefois une ville Imperiale, & libre; elle dépend maintenant de ſon Evêque. Sa grandeur eſt fort mediocre, & on y voit pluſieurs Egliſes & Monaſteres avec un Ancien château. Son Evêque, qui porte le titre de Prince de l'Empire, & qui eſt ſuffragant du Patriarche d'Aquilée, eſt éleu par le Chapitre, & d'entre les Chanoines, qui ſont tous Nobles. Cette ville eſt celebre par ſon Concile, commencé l'an 1545. & conclu l'an 1563.

TRENTE, l'Evêché de Trente. *Tridentina Ditio.* C'eſt la partie meridionale du Tirol. Elle eſt dans les Alpes Tridentines, ayant le Tirol Propre au nort, & l'Etat de Veniſe ailleurs; l'Adige traverſe tout ce païs du nort au Sud, & ſes villes principales ſont Trente capitale, Bolzano, Riva, & Roveredo. Une partie de ce païs étoit autrefois du Royaume des Lombards, en Italie, mais il eſt maintenant tout entier de l'Allemagne, dependant de l'Empereur en qualité de Comte du Tirol.

TREPASSEZ, la Baye des Trepaſſez. *Sinus Mortuorum.* Cette Baye eſt en la côte de l'iſle de Terre Neuve, en l'Amerique Septentrionale. Les François y ont une petite colonie.

TREPORT. *Ulterior Portus.* Village avec Abbaye, & port. Il eſt dans la Normandie, aux confins de la Picardie, ſur la Breſle, au deſſous de la petite ville d'Eu.

TREPTOW, Oudt Treptow, c'eſt à dire la Vieille Treptow. *Trepsoria Vetus.* C'eſt une petite ville fort déchuë. Elle eſt défenduë par une citadelle, & ſituée dans le Duché de Stetin, en Pomeranie, ſur la riviere de Tollenſch, à quinze lieuës de Stralſunde, du côté du ſud.

TREPTOW, Nieuw Treptow, c'eſt à dire la Nouvelle Treptow. *Treptovia Nova.* Petite ville de la Pomeranie Ducale. Elle eſt dans le Duché propre de Pomeranie, ſur la Rega, prés de ſon embouchure dans la mer Baltique, & à trois lieuës au deſſous de la ville de Greiffenberg.

TRES FURCAS, TRES MARIAS, TRES PUNTAS. voyez *Trois Fourches*, *Trois Maris*, *Trois Pointes.*

TRESEN. *Treſa.* Bourg avec un port. Il eſt dans la Sudermanie, en Suede, ſur la mer Baltique,

que, à dix lieuës de Stokolm, vers l'occident meridional.

TRESMES. *Trama*, *Treſma*. Village avec château, & titre de Duché. Il eſt dans la Champagne, en France, à trois lieuës de Meaux, vers le nort.

TRESPORT. voyez *Trepart*.

TRETHYMIROW, TECHTIMIROW. *Trethymirovia*, *Techtimirovia*. Petite ville forte de la Baſſe Volhynie, en Pologne. Elle eſt ſur le Boriſthene, environ à dix-huit lieuës au deſſous de Kiovie. Le Roy Eſtienne Battori donna cette ville aux Coſaques, pour être leur place d'armes, & le Siége de leur Conſeil de guerre, & de leur General. Les Polonois la leur ôterent en ſuite, mais aprés pluſieurs guerres les Coſaques s'en ſont encore rendus maîtres.

TREVES. *Treviri*. *Auguſta Trevirorum*, *Auguſta Trivirorum*, *Treviris*. Ville d'Allemagne, capitale de l'Archévêché, & de l'Electorat de Treves, & ſituée ſur la Moſelle, à treize lieuës au deſſous de Mets, & à une du confluant de la Sare. Treves paſſe pour la plus ancienne ville de l'Europe. Elle fut autrefois Imperiale & libre, mais l'an 1580. elle fut déclarée ſujete de ſes Archévêques, qui l'ont poſſedée depuis. On voit à un quart de lieuë de cette ville la celebre Abbaye de *S. Maximin de Treves* de l'Ordre des Benedictins, dont l'Archévêque de Treves eſt l'Adminiſtrateur perpetuel.

TREVES, l'Archévêché, & Electorat de Treves, ou le Trevois. *Trevirenſis Ditio*. C'eſt un des Etats du Cercle Electoral du Rhin. Il eſt borné au couchant par le Duché de Luxembourg; au nort par les Comtés de Manderſcheid, & de Wirnenbourg, & par l'Archévêché de Cologne; au levant par les Etats de Naſſaw; & au ſud par le Palatinat du Rhin, & par la Lorraine. Ce païs peut avoir vingt-ſix lieuës du couchant au levant, ſi largeur eſt plus de la moitié moindre & ſi inégale qu'on ne ſçauroit bien la determiner. Le Rhin le diviſe en deux parties, dont celle, qui eſt au couchant le long de la Moſelle, eſt incomparablement plus grande, que l'autre. Ses lieux principaux ſont Treves capitale, Montabaur, Oberweſel, Boppart, Coblents, la Forteresſe d'Ehrenbreiſtein, ou d'Hermanſtein, Cochein, Cell, Kylburg, Berncaſtle, & Witlich. L'Archévêque de Treves eſt Adminiſtrateur perpetuel des Abbayes de Pruym, & de S. Maximin de Treves, Electeur de l'Empire, & ſon Archichancelier dans les Gaules, charge dont il ne fait aucune fonction. Il eſt éleu par ſon Chapitre, & du nombre des Chanoines, dont il y en a ſeize de Capitulaires, & vingt-quatre de Domiciliés. Au reſte on ne reçoit au nombre des Chanoines de ce Chapitre aucun Prince, rarement des Comtes, mais ſeulement des Gentilshommes, qui peuvent faire preuve de Nobleſſe de ſeize Quartiers, comme les Chevaliers de Malte.

TREVI. *Trebia*. C'étoit autrefois une ville Epiſcopale. Maintenant ce n'eſt qu'un bourg de l'Etat de l'Egliſe, ſitué dans le Duché de Spoleté, à trois lieuës de la ville de ce nom, vers le couchant ſeptentrional.

TREVI. *Trebis*, *Treba*, anciennement *Trebana Civitas*. C'étoit autrefois une ville Epiſcopale. Ce n'eſt maintenant qu'un bourg de la Campagne de Rome, ſitué prés des ſources du Teverone, & dépendant de l'Abbé de Subiaco.

TREVICO ou VICO DELLA BARONIA. *Trevicum*, *Triviacum*, *Vicus Baronia*. Petite ville du Royaume de Naples. Elle eſt dans la Principauté Ulterieure, à ſept lieuës de Benevent, vers le levant. Trevico a un Evêché, ſuffragant de Benevent.

TREVIGNY ou TREVISE. *Tarviſium*. Ville de l'Etat de Veniſe, en Italie. Elle eſt capitale de la Marche Treviſane, & ſituée ſur la riviere de Pieveſella, à ſix lieuës de Veniſe, vers le nort. Treviſe eſt aſſez grande, & forte, & elle a un Evêché, ſuffragant du Patriarche d'Aquilée.

TREVIGNO. *Trevennium*. Petite ville de la Biſcaye, en Eſpagne. Elle eſt dans la Contrée d'Alava, à quatre lieuës de Miranda de Ebro. Quelques Geographes la prennent pour la ville appellée anciennement *Beleia*, *Veleia*, *Velia*, laquelle d'autres placent à *Veleia*, village de la même Contrée.

TREVISAN, ou le Territoire de Trevigni. *Territorium Tarviſinum*, ou *Treviſanum*. Province de l'Etat de Veniſe, en Italie. Elle eſt bornée au levant par le Frioul; au nort par le Bellunois, & le Feltrin; au couchant par le Vicentin, & le Padouan; & au midi par le Dogado. Ce Païs peut avoir treize lieuës de long, & autant de large. L'air y eſt fort temperé, & le terroir agreable, & fertile. Ses lieux principaux ſont Treviſe capitale, Ceneda, & Conegliano.

TREVISAN, ou la Marche Treviſane. *Marchia Tarviſiana*, ou *Treviſana*. Païs de l'Etat de Veniſe, en Italie. Il comprend le Treviſan Propre, ou le Territoire de Trevigni, le Feltrin, & le Bellunois. On y voit entre les villes de Feltri, de Bellune & de Ceneda, les *montagnes de Trevigni*, appellées anciennement *Montes Tarviſini* ou *Taurisani*.

TREVISE. voyez *Trevigni*.

TREVOIS. voyez *Treves*, Archévêché.

TREVOUX. *Trevoltium*. Petite ville de la

Breſſe, en France. Elle eſt capitale de la Principauté de Dombes, & ſituée ſur la Saone, à trois lieuës au deſſus de Lyon.

TREWERES, TREVUREN. voyez *Worm*.

TREYSA. *Treiſa*. Petite ville du Cercle du Haut Rhin, ſituée dans le Landgraviat de Heſſe Caſſel, ſur la riviere de Schwalm, à une lieuë de la ville de Ziegenhaim, vers le couchant.

TREZINA. *Trezen*. Ancien bourg de la Meſſenie. Il eſt maintenant dans le Belvedere, en Morée, au nort de la ville de Coron, & un peu au couchant de celle de Calamata.

TRIADIZZA. voyez *Sophie*.

TRIANA. *Triana*. Gros bourg de l'Andalouſie, en Eſpagne. Il eſt ſur le Guadalquivir, à demi lieuë au deſſous de Seville. Quelques Geographes prennent *Triana* pour la ville, appellée anciennement *Oſſet* ou *Julia Conſtantia*, que d'autres placent à *San Juan d'Alfarache*, village ſitué prés de Triana.

TRIANON. *Trianonium*. C'eſt une maiſon de campagne du Roy de France, ſituée prés du château de Verſailles. Cette maiſon n'eſt pas fort grande, mais elle eſt fort bien bâtie, incruſtée de marbre de diverſes couleurs dehors & dedans, fort propre, & en un mot trés-jolie.

TRIANGOLO. *Triangulum*. Iſle de la mer du Nort, en Amerique. Elle eſt une des Lucayes, & ſituée entre celles de Samana, & de S. Salvador.

TRIBART ou TERBART. *Terbartium*. Bourg du Comté d'Argille, en Ecoſſe. Il eſt ſur l'Iſthme de la Preſqu'iſle de Cantyr, à quatre lieuës de Kilmore, vers le ſud.

TRIBESES. *Tribeſa*. Bourg de la Pomeranie Royale, ſitué dans le Comté de Bard, à ſix lieuës de la ville de ce nom, vers le midi. On croit que ce lieu portoit anciennement le nom de *Tribunum Cæſaris*.

TRICALA. *Tricala*, *Trica*, *Tricca*. Ville de la Grece. Elle eſt dans la Theſſalie, ſur le Penée, à huit lieuës de Janna, vers le levant. Cette ville eſt ancienne, aſſez grande, Epiſcopale, & ſuffragante de Lariſſa.

TRICARICO. *Tricaricum*. Ville du Royaume de Naples, ſituée dans la Baſilicate, ſur le Baſiento, à cinq lieuës de Potenza, vers l'orient. Tricarico étoit une ville jolie, bien peuplée, Epiſcopale, & ſuffragante de Cirenza, mais elle a été preſque toute ruïnée par un tremblement de terre le 8. Septembre 1694.

TRICASTIN. *Tricaſtinus Ager*. C'eſt une fort petite Contrée du Dauphiné, en France. Elle conſerve le nom des Tricaſtins ſes anciens habitans, & n'a rien de conſiderable que S. Paul Tricaſtin, ou S. Paul Trois-Châteaux.

TRICESIMO. *Ad Triceſimum*. C'étoit anciennement une petite ville des Carniens. Ce n'eſt maintenant qu'un village du Frioul, ſitué à deux lieuës de la ville d'Udine, vers le nort.

TRIE. *Tria*. C'eſt un beau château des Ducs de Longueville. Il eſt dans le Vexin François, Contrée de l'Iſle de France, prés de Giſors.

TRIESTE. *Tergeſte*, *Tergeſtum*. Petite ville de la Contrée de Carſo, en Iſtrie. Elle eſt ſur le golfe de Trieſte, à trois lieuës de Capo d'Iſtria, vers le nort. Trieſte eſt aſſez bien peuplée, fortifiée, & défenduë par deux citadelles. Elle a un port, & un Evêché, ſuffragant d'Aquilée, & elle apartient à la Maiſon d'Autriche. Au reſte, l'ancienne Tergeſte étoit environ à une lieuë de la Trieſte d'aujourd'huy, & on en voit les ruïnes, appellées *Trieſte Vechio*, ſur le mont Taber.

TRIESTE, le Golfe de Trieſte. *Tergeſtinus Sinus*. Ce golfe eſt une partie de celuy de Veniſe. Il eſt renfermé entre les côtes de l'Iſtrie, de la Carniole, & du Frioul, s'étendant depuis l'embouchure de Liſonzo, juſqu'au cap nommé Punta di Saluori, qui eſt prés d'Umago.

TRIEU. *Trieus Fluvius*. Petite riviere de la Bretagne, en France. Elle ſe décharge dans la mer, à Treguier, & elle eſt priſe par quelques Geographes pour le *Titus Fluvius* des Anciens, lequel pourtant quelques-uns croyent être le *Cavenon*.

TRIGORDAN, TRIGOLDON. voyez *Alcipo*.

TRIGNO, TRENIO. *Trinius*. Riviere du Royaume de Naples. Elle naît dans le Comté de Moliſe, où elle baigne le bourg de ce nom, & Trivento. Enſuite elle traverſe une petite partie de l'Abruſſe Citerieure, & ſe décharge dans le golfe de Veniſe.

TRIGUIER. voyez *Treguier*.

TRIME, TRYME. *Trimma*, *Truma*. Petite ville de la Lagenie, en Irlande. Elle eſt capitale du Comté d'Eaſtmeath, & ſituée ſur la Boyne, à ſept lieuës de Dublin, vers le couchant. Trime à un Evêché, ſuffragant d'Armagh.

TRIMOUILLE. *Trimulium*, *Tremolia*. Petite ville du Poitou, en France. Elle a un beau château, titre de Duché, & elle donne le nom à l'illuſtre Maiſon de la Trimouille. On la trouve ſur la petite riviere de Benaiſe, à douze lieuës de Poitiers, vers le levant.

TRIN. *Trinum*, *Tridinum*, *Tridinium*. Petite ville fortifiée. Elle eſt dans le Montferrat Savoyard, en Italie, prés du bord ſeptentrional du Pô, à deux lieuës & demie au deſſus de Caſal.

TRINACIA. *Trinacia*. Ville ruïnée de Sicile.

cile. On en voit les ruïnes dans la Vallée de Noto, prés du lac de Naphtia, entre Palica Rouinata, & Mene.

TRINIDAD. *Trinitas.* Bourg de l'Amerique Septentrionale. Il eſt dans la Province de Guatimala, ſur la mer de Sud. Quoy que ce lieu ne ſoit pas fermé de murailles, il ne laiſſe pas d'être conſiderable; parce que n'y ayant point d'autre port ſur cette côte, tous les vaiſſeaux qui viennent du Mexique, de Panama & du Perou, pour Guatimala, abordent à la Trinidad. Il y a à demi-lieuë de la Trinidad un lieu, que les Eſpagnols appellent *une des bouches de l'Enfer.* C'eſt une terre baſſe, d'où il ſort continuellement une fumée épaiſſe, & noire, qui eſt de tems en tems mêlée de flammes, & ſi étrangement puante, qu'on ne peut la ſouffrir, quand on s'en aproche un peu trop. *Thomas Gage.*

TRINIDAD, ou l'Iſle de la Trinité. *Trinitatis Inſula.* Il y a deux iſles de ce nom dans l'Amerique Meridionale; l'une eſt dans le golfe de Paria, prés de l'embouchure de la riviere de ce nom. Elle n'eſt ſeparée de la Region de Terre Ferme, que par le petit détroit, qu'on nomme *Boca del Drago.* Elle eſt mediocrement grande, ayant environ trente-ſept lieuës de longueur, mais beaucoup moins de largeur. Les Eſpagnols y ont la colonie de S. Joſeph, & ils pêchent ſur ſes côtes quantité de perles. L'autre iſle de la Trinidad eſt petite, deſerte, & ſituée dans la mer du Breſil, à l'orient de la Capitanie de Spiritu Santo.

TRINITE', Baye. voyez *Conception.*

TRINITE', le Fort de la Trinité. *Arx Trinitatis.* C'eſt une petite forteresſe, que les Polonois ont conſtruite de nouveau dans la Podolie, prés de la ville de Kaminieck, pour en reſſerrer la garniſon..

TRINQUEMALE, TRINQUENEMALE, TRINQUINAMALE. *Trinquemala, Trinquenemala, Trinquinamala.* Ville avec un fort, ſituée ſur un golfe de même nom, en la côte orientale de l'iſle de Ceylan. Elle eſt capitale d'un Royaume, qui porte ſon nom, & elle apartient aux Hollandois.

TRIONTO. *Triuntus Fluvius.* Petite riviere de la Calabre Citerieure, Province du Royaume de Naples. Elle prend ſa ſource prés du bourg d'Acri, & ſe décharge dans le golfe de Tarente, au cap de Trionto, environ à trois lieuës de Roſſano, vers le levant. On la prend communément pour celle, qu'on nommoit anciennement *Hylias*, laquelle pourtant Cluvier croit être la *Caneta.*

TRIPALDA. *Tripalda.* Bourg avec titre de Duché. Il eſt dans la Principauté Ulterieure, Province du Royaume de Naples, prés de la riviere de Sabbato, & de la petite ville d'Avellino.

TRIPIO. *Tripium*, anciennement *Abacanum, Abacena.* Bourg de la Vallée de Demona, en Sicile. Il eſt ſitué ſur un roc eſcarpé, à dix lieuës de Meſſine, vers le couchant.

TRIPOLI DE BARBARIE. *Tripolis.* Ville capitale du Royaume de Tripoli, en Barbarie. Elle eſt ſur la mer Mediterranée, entre le golfe de Sidra, & celuy de Capes, environ à ſix vingt lieuës de la ville de Tunis, vers le levant. Tripoli eſt une ville aſſez grande, dont les habitans ſont fameux par leurs pirateries. Elle a un bon port, & une bonne citadelle, & elle a dépendu autrefois du Royaume de Tunis. Charles Quint l'ayant priſe l'an 1510. y établit les Chevalliers de Rhodes, ou de Malte l'an 1528. qui en furent chaſſés par les Turcs l'an 1551. Elle eſt maintenant une Republique, dont le chef porte le nom de *Day*, & eſt ſous la protection du Grand Seigneur. Au reſte, on aſſure que cette ville a été appellée *Tripoli*, c'eſt à dire, *Trois Villes*, parce qu'elle eſt compoſée de trois villes, qui portoient anciennement les noms de *Lepti Magna* ou *Neapolis*, de *Taphra*, & d'*Abrotonum*. Cependant Sanſon croit que Tripoli n'eſt aucune de ces villes, mais l'ancienne *Oea.*

TRIPOLI VECHIO, ou la Tour de Sabart. *Tripolis Vetus*, anciennement *Sabatra, Sabathra.* C'étoit anciennement une ville aſſez conſiderable, comme cela paroit pour ſes ruïnes. Elle n'eſt plus qu'un village mal peuplé, à cauſe du mauvais air, qu'on y reſpire. Il eſt ſur la côte du Royaume de Tripoli, à vingt-trois lieuës de la ville de Tripoli, vers le couchant.

TRIPOLI, le Royaume de Tripoli. *Tripolitanum Regnum*, anciennement *Tripolitana Regio.* C'eſt un Royaume ou plûtôt une Republique, ſituée dans la Barbarie, en Afrique, entre la mer Mediterranée & le Biledulgerid, ayant au levant le Royaume de Barca, & au couchant celuy de Tunis. Ce Païs a environ deux-cens-cinquante lieuës de côtes. Sa largeur eſt diverſe, de quinze lieuës juſqu'à quarante. Le terroir y eſt ſec & ingrat. Et ſes lieux principaux ſont Tripoli capitale, El-hamma, Capes, Zoara, Sarmana, Lebeda, & Subeico.

TRIPOLI. *Tripolis.* Petite ville de la Natolie, en Aſie. Elle eſt ſur la côte de l'Amaſie, à vingt-trois lieuës de la ville de Trebiſonde, vers le couchant. On l'appelloit anciennement *Teuthrania*, ou *Iſchiopolis*, & *Iſchopolis.*

TRIPOLI DE SYRIE. *Tripolis.* Ville de la Turquie, en Aſie. Elle eſt ſur la côte de la Syrie, environ à vingt-ſix lieuës de la ville d'Antio-

che, vers le midi. Tripoli est une ville assez grande, & assez peuplée. Elle a un bon port, & une bonne citadelle, & elle est capitale d'un Gouvernement, qui porte son nom. Elle l'a été autrefois du Comté de Tripoli. Au reste, on croit qu'elle a pris le nom de Tripoli, qui signifie *Trois Villes*, parce qu'anciennement elle consistoit en trois villes, éloignées l'une de l'autre d'un Stade, c'est à dire, de cent-vingt-cinq pas.

TRIPOLI, le Beglerbeglic de Tripoli. *Tripolitana Præfectura.* C'est un des Gouvernemens generaux de la Turquie, en Asie. Il est dans la Syrie, entre la mer Mediterranée, & l'Euphrate, ayant au nort le Beglerbeglic d'Alep; & au midi celuy de Damas, & l'Arabie Deserte. Ses lieux principaux sont Tripoli capitale, Hama, Hemza, Laodicée, & Fayd.

TRIPOLI, le Comté de Tripoli. *Tripolitanus Comitatus.* C'est une des quatre Principautés, que les Latins fonderent en Asie, au tems des fameuses Croisades. Elle étoit le long de la mer Mediterranée, ayant au nort la Principauté d'Antioche, & au midi le Royaume de Jerusalem. Tripoli de Syrie en étoit la capitale, & elle renfermoit la partie occidentale de ce qu'on nomme maintenant le Beglerbeglic de Tripoli.

TRIPONTIO. *Tripontium.* Bourg de l'Etat de l'Eglise. Il est dans le Duché de Spolete, aux confins de la Marche d'Ancone. Ce lieu a pris son nom de trois ponts, qu'il a l'un sur la Nera, l'autre sur la Freddara, & le troisiéme sur les deux, après leur confluant.

TRISTAN DE CUNHA, isles. *Insulæ Tristani de Cunha.* Ce sont deux petites isles de l'Ocean Ethiopien. On les trouve sous le vingtiéme dégré de longitude, & le trente-septiéme de latitude, à trois-cens-cinquante lieuës du Cap de Bonne Esperance, vers le couchant. Elles portent le nom de Tristan de Cunha Portugais, qui les découvrit l'an 1506.

TRISTE, le Golfe Triste. *Sinus Tristis.* Ce golfe est une partie de la mer de Nort. Il est prés de la côte de la Terre Ferme, en l'Amerique Meridionale, au levant de la ville de Venezuela, & au sud de l'Isle de Bonayres.

TRISTENA, ou NEMEE. *Tristena, Nemea.* Ancien bourg de l'Argie. Il est dans la Sacanie, en Morée, à quatre lieuës de Corinthe, vers le midi. On voit au midi de ce lieu la forêt de Tristena, ou de Nemée, fameuse par un des travaux d'Hercule, qui y tua un grand lion, redoutable à tout le voisinage.

TRITE, ou TRICHT. *Trajectum ad Scaldim.* C'est un village des Païs-Bas, situé dans le Haynaut, sur l'Escaut, à une lieuë au dessus de Valenciennes.

TRIVENTO. *Triventum, Triventinum, Treventinum.* Petite ville du Royaume de Naples. Elle a un Evêché, suffragant de Benevent, & elle est située sur une coline, prés de la riviere de Trigno, à six lieuës de Bojano, vers le nort.

TRIVILAR. *Trivilarium.* Petite ville de la Presqu'isle de l'Inde deçà le Gange. Elle est dans le Malabar, entre les montagnes de Gate, au levant de la ville de Tanor. Trivilar est capitale d'un petit Royaume, qui porte son nom.

TROADE. *Troas.* C'étoit anciennement une Contrée de l'Asie Mineure. On la confond quelquefois avec la petite Phrygie; mais elle n'en étoit proprement qu'une partie. Elle étoit le long de l'Hellespont, & elle avoit pris son nom de la celebre Troye, qui en avoit été la capitale. Elle est maintenant une partie de la Natolie Propre.

TROART. *Troarnum.* Bourg & Abbaye de la Normandie, en France. Il est sur la riviere de Meance, à trois lieuës de Caen, vers le levant.

TROCHARA. voyez *Tucara.*

TROEN. voyez *Truen.*

TROJA. *Troja.* Petite ville avec titre de Principauté, & Evêché, suffragant de Benevent. Elle est dans la Capitanate, Province du Royaume de Naples, à huit lieuës de Benevent, vers le levant. Troja a été bâtie l'an 1008. sur les ruïnes d'une ancienne ville des Hirpiniens, nommée *Eca, Æca, Æcana, Ecana.*

TROIE. *Troja, Ilium,* C'étoit anciennement une ville celebre, capitale de la Troade, & du Royaume de Priam. Elle étoit dans l'Asie Mineure, au pied du mont Ida, & à une lieuë de l'Archipel, & du détroit de Gallipoli. Les Grecs la rendirent fameuse par un siége des dix ans, au bout desquels ils s'en rendirent les maîtres par artifice, & ils la ruïnerent si absolument, qu'on n'en voit plus les vestiges. On met cet évenement en l'an 1282. avant la naissance de Jesus Christ.

TROIE. *Troas Alexandri, Alexandria.* C'étoit anciennement une ville de l'Asie Mineure. Alexandre le Grand la fonda, sur la côte de la Troade, à treize lieuës d'Abidos, & à cinq des ruïnes de l'ancienne Troie, vers le midi. Elle fut ensuite Episcopale, suffragante de Cyzique. Elle est maintenant ruïnée, & sa place porte le nom d'*Eski Stamboul.*

TROINA. voyez *Traina.*

TROIS BOUTIQUES. *Tres Tabernæ.* C'étoit anciennement une ville du Latium, en Italie. Elle étoit à sept lieuës de Rome, vers l'orient meridional. Elle eut ensuite un Evêché, qui fut transferé à Velitri. Les Chrêtiens de Rome vinrent jusqu'en ce lieu, à la rencontre de S. Paul, qu'on menoit prisonnier. On en voit maintenant les

les ruïnes dans
bourg de Cister
Elles portent le
TROIS FOU
ches. *Caput T*
Metagonium, o
un cap du Roya
sur la côte de la
ce beaucoup dan
de l'isle d'Albusa
TROIS POIN
Promontorium tri
côte de la Guiné
trouve à vingt li
vers le couchant.
TROIS RIVI
grande riviere de
rique. Elle se fo
vieres, qui ont le
l'Estotilande, & s
Laurens, entre Q
çois ont à son en
nomment *les Troi*
vium.
TROKI. *Troce*
thuanie, en Polog
de Troki, à six lie
Troki est située sur
vance dans un peti
par la riviere de B
construite au milieu
lement forte, ce qu
tes de la prendre,
l'a reparée depuis.
TROKI, le Pala
latinatus. C'est un
de la Lithuanie, e
entre ceux de Wilna
ko, la Prusse Ducal
tinat, baigné par la
en quatre Chastelen
liers, qui portent l
Troki capitale, Gr
lesquelles il y a ence
TROLHE'TTE.
de. Elle prend sa s
gne Bahus, Gotheb
charge dans la Manc
TRONTHEIM.
TRONTINO. *T*
ment *Batinus, Turva*
me de Naples. Elle
rieure, baigne Tera
golfe de Venise.
TRONTO. *True*

les ruïnes dans la Campagne de Rome, prés du bourg de Ciſterna, & de la Palu Pontine. *Act.* 28. Elles portent le nom de *Tre Taverna.*

TROIS FOURCHES, le Cap des Trois Fourches. *Caput Trium Furcarum*, anciennement *Metagonium*, ou *Metagonites Promontorium.* C'eſt un cap du Royaume de Fez, en Barbarie. Il eſt ſur la côte de la Province de Garcta, & il s'avance beaucoup dans la mer Mediterranée, vis-à-vis de l'iſle d'Albuſam.

TROIS POINTES, le Cap des trois Pointes. *Promontorium trium Cuſpidum.* Ce cap eſt en la côte de la Guinée, Region de l'Afrique. On le trouve à vingt lieuës de S. George de la Mina, vers le couchant.

TROIS RIVIERES. *Triſluvius.* C'eſt une grande riviere de la Nouvelle France, en Amerique. Elle ſe forme par le concours de trois rivieres, qui ont leurs ſources vers les confins de l'Eſtotilande, & ſe décharge dans la riviere de S. Laurens, entre Quebec, & Montreal. Les François ont à ſon embouchure une colonie, qu'ils nomment *les Trois Rivieres*, & en Latin *Triſluvium.*

TROKI. *Trocum*, *Trocum.* Ville de la Lithuanie, en Pologne. Elle eſt dans le Palatinat de Troki, à ſix lieuës de Wilna, vers le couchant. Troki eſt ſituée ſur une langue de terre, qui s'avance dans un petit lac, & qui eſt preſque iſolée par la riviere de Brazala. Elle a une citadelle, conſtruite au milieu du lac. Ainſi elle eſt naturellement forte, ce qui n'empécha pas les Moſcovites de la prendre, & de la brûler l'an 1655. On l'a reparée depuis.

TROKI, le Palatinat de Troki. *Trocenſis Palatinatus.* C'eſt un des Gouvernemens Generaux de la Lithuanie, en Pologne. Ce Palatinat eſt entre ceux de Wilna, de Novogrodeck, de Bielsko, la Pruſſe Ducale, & la Samogitie. Ce Palatinat, baigné par la riviere de Niemen, eſt diviſé en quatre Chaſtelenies ou Gouvernemens particuliers, qui portent les noms de ces quatre villes, Troki capitale, Grodno, Kouno, Lida, outre leſquelles il y a encore Bielika, & Wolkowiska.

TROLHE'TTE. *Trolhetta.* Riviere de la Suede. Elle prend ſa ſource dans le lac Wener, baigne Bahus, Gothebourg, & Elsbourg, & ſe décharge dans la Manche de Danemarc.

TRONTHEIM. voyez *Drontheim.*

TRONTINO. *Trontinus Fluvius*, anciennement *Batinus*, *Juvantius.* Petite riviere du Royaume de Naples. Elle coule dans l'Abruſſe Ulterieure, baigne Teramo, & ſe décharge dans le golfe de Veniſe.

TRONTO. *Truentus.* Riviere de l'Italie. Elle prend ſa ſource dans l'Abruſſe Ulterieure, à Amatrice, entre dans la Marche d'Ancone, y baigne Aſcoli, & ſe décharge dans le golfe de Veniſe.

TROPEA, TROPIA. *Tropia*, *Tropaa*, *Poſtropheas*, *Trophea*, *Tropea.* Petite ville Epiſcopale du Royaume de Naples. Elle eſt dans la Calabre Ulterieure, ſur le golfe de S. Eufemie, au nort de la ville de Reggio, dont elle eſt ſuffragante, & éloignée de quinze lieuës. Tropia a été à demi ruïnée par un tremblement de terre l'an 1638.

TROPPAW, ou OPPAW. *Oppavia*, *Troppavia.* Ville avec une ancienne citadelle. Elle eſt dans la Sileſie, au confluant de l'Oppa, du Mohr, & de l'Hoſnitz. Elle eſt capitale du Duché de Troppaw, ſitué aux confins de la Moravie, dont il étoit autrefois une partie.

TROPPIA, TRIOMPA, la Vallée de Troppia. *Troppia*, ou *Triumpa Vallis.* Petit Païs des Etats de Veniſe. Il eſt le long de la riviere de Mela, dans le Breſſan, à ſept lieuës de Breſcia, vers le nort. Ce Païs conſerve le nom de ſes anciens habitans, que l'on appelloit *Triumpilini.*

TROSA. *Troſa.* Petite ville de la Sudermanie, en Suede. Elle eſt ſur une baye de la mer Baltique, à ſept lieuës de la ville de Nikoping, vers le nort.

TROSSO. C'eſt la place de l'ancienne *Troſſulum*, petite ville de l'Hetrurie. On trouve cette place dans le Patrimoine de S. Pierre, Province de l'Etat de l'Egliſe, à une petite lieuë de Monte Fiaſcone, vers le nort.

TROWIS ou ERN. *Trovius*, *Ernius*, anciennement *Ravius.* Riviere de l'Ultonie, en Irlande. Elle a ſa ſource dans le lac d'Earne, baigne Inis-Killing, & ayant traverſé le lac de Broad, elle ſe décharge dans la Baye de Donegall.

TROYES. *Treca*, *Trecaſſes*, *Tricaſſes*, *Auguſta Tricaſſinorum*, *Auguſtobona.* Ville de France, capitale de la Champagne, & ſituée ſur la Seyne, à vingt-huit lieuës au deſſus de Paris, & vers les confins du Duché de Bourgogne. Troyes eſt une ville fort ancienne, grande, belle, marchande, remplie d'Egliſes, & de Monaſteres, fortifiée, & défenduë par une citadelle. Il y a Bailliage, Preſidial, & Evêché, ſuffragant de Sens. Le 8. Octobre 1700. le tonnerre tomba ſur le clocher de l'Egliſe de S. Pierre, Cathedrale de Troyes, & l'un des plus beaux édifices de la Chrêtienté; le feu ſe communiqua au corps de l'Egliſe avec tant de rapidité, qu'en moins de cinq heures elle fut entierement conſumée.

TRUCULA. voyez *Torcula.*

TRURO. *Truravium.* Bourg du Comté de Cornouaille, en Angleterre. Il a entrée au Parlement,

lement, & il eſt un des quatre lieux, où l'on marque l'étain de Cornouaille. On le trouve à trois lieuës de Falmouth, vers l'orient ſeptentrional.

TRUXILLO, TRUGHILLO. *Trugillum, Turris Julia, Caſtra Julia.* Petite ville, avec une bonne citadelle, qui la domine. Elle eſt dans l'Eſtremadure d'Eſpagne ſur la riviere d'Almonte, à douze lieuës de la ville de Merida vers l'orient ſeptentrional. Truxillo eſt la patrie du celebre François Pizarre, qui fit la conquête du Perou.

TRUXILLO, TRUGHILLO. *Trugillum.* Ville de l'Amerique Meridionale. Elle eſt dans le Perou, à deux lieuës de la mer de Sud, & à quatre-vingt-dix de Lima, vers le nort. Cette ville eſt aſſez grande. Elle a un Evêché, ſuffragant de Lima.

TRUXILLO, TRUGHILLO. *Trugillum.* Petite ville de l'Audience de Guatimala, en l'Amerique ſeptentrionale. Elle eſt dans la Province des Hondures, à une lieuë du golfe de ce nom. Elle eſt fortifiée, & défenduë par une citadelle. Les Hollandois la prirent, & la ſacagerent l'an 1633.

TSARFAND. voyez *Sarafendi.*

TSEBOIM. *Seboim, Tſeboim.* C'eſt une des villes du Païs de Canaan, qui furent conſumées par le feu du ciel, à cauſe de leurs impuretés. *Gen.* 19.

TSOHAR, ZOHAR, SEOR. *Segor, Zoara.* C'étoit anciennement une des villes de la Pentapole, Contrée du Païs de Canaan. Elle devoit être conſumée par le feu du ciel, comme Sodome, & quelques autres; mais Dieu la conſerva, à la priere de Loth, auquel elle ſervit de retraite. Elle n'eſt plus qu'un village, ſitué prés de la mer Morte, vers le midi. *Gen.* 19.

TUAM, TOAM, TOWMOND. *Tuamo, Tuamum, Tuvomontium, Thuetmonia.* C'étoit autrefois une ville conſiderable d'Irlande. Elle étoit capitale de la Connacie, & ſituée à ſept lieuës de Galloway, vers le midi. Elle eſt maintenant reduite en village, mais elle conſerve le Titre d'Archévêché. Au reſte on la trouve dans la Carte de Sanſon, & dans celle de Witt au nort de Galloway, & non pas au ſud, mais il y a de l'apparence que c'eſt une erreur.

TUBAN. *Tubanum.* Ville capitale d'un petit Royaume de même nom. Elle eſt ſur la côte ſeptentrionale de l'iſle de Java, en Aſie. Elle a un bon port, à vingt-cinq lieuës de Japara, vers le levant.

TUBINGUE. *Tubinga, Tibinga*, anciennement *Auguſta.* Ville du Duché de Wurtemberg, en Souabe. Elle eſt ſur le Neckre, à ſix lieuës de Stugard, vers le midi. Tubinge eſt ornée d'une Univerſité fameuſe, & d'un Palais des Ducs de Wurtemberg, qui l'acheterent des Comtes de Tubingue l'an 1342.

TUCHO. *Tuchum.* Ville de la Chine. Elle eſt ſur la riviere de Co, dans le Queicheu, aux confins du Quantung, & elle a deux autres villes ſous ſa Juriſdiction.

TUCUMAN. *Tucumania.* Province du Paraguay, en l'Amerique Meridionale. Elle eſt entre celles de la Plata, de Chaco, le Perou, le Chili, & le Magellan. On luy donne 300. lieuës du ſud au nort, & 200. du couchant au levant. Les Eſpagnols y ont huit colonies dont les plus conſiderables ſont S. Miguel de Tucuman, ou de l'Eſtero, S. Jago de l'Eſtero, & Cordoue.

TUCUYO. *Tucuium.* Bourg de la Terre Ferme, en l'Amerique Meridionale. Il eſt ſur une riviere, qui porte ſon nom, dans le Gouvernement de Venezuela, environ à quatre-vingt lieuës de la ville de ce nom, vers le midi.

TUDDERT. *Tuddertum.* Village du Cercle de Weſtphalie. Il eſt dans le Duché de Juliers, ſur le Rebeck, prés de la petite ville de Sittard. On prend Tuddert pour l'ancienne *Thendurum*, petite ville des Eburons.

TUDELE. *Tutela, Tudella.* Ville d'Eſpagne, ſituée dans la Navarre, au confluant du Queiles, & de l'Ebre, qu'on y paſſe ſur un pont de pierre, à ſix lieuës au deſſous de Calahorra. Tudele eſt capitale d'un des quatre Bailliages ou Majorats du Royaume de Navarre.

TUDELLE. *Tudella.* Village de la Biſcaye, en Eſpagne. Il eſt prés de la ville de Vittoria, & des montagnes de S. Adrian. Il étoit anciennement une petite ville des Vardules nommée *Tulonium.*

TUERTO. *Tuertum, Tera.* Riviere du Royaume de Leon, en Eſpagne. Elle baigne Aſtorga, & aprés avoir reçeu l'Orbegna, & l'Eſla, elle ſe décharge dans le Douro, entre Camora, & Miranda de Douro.

TUILLE, le bourg de la Tuille. *Tuilla.* Bourg des Etats de Savoye. Il eſt dans la Vallée d'Aouſte, ſur la Dora, prés du Petit S. Bernard, & de la Morienne. Quelques Geographes le prennent pour l'ancien lieu des Saleſſes, nommé *Arebrigum*, que d'autres mettent à *Pra San Didier*, village ſitué ſur la Dora, un peu au deſſous de la Tuille.

TUIN. voyez *Thuin.*

TULCA. voyez *Tulza.*

TULLE. *Tutela, Tutella.* Ville de France, capitale du bas Limoſin, & ſituée ſur la Correſe, à qua-

à quatorze lieuës de Limoges, vers le midi. Tulle a un Evêché, suffragant de Bourges, une Election, & un Presidial.

TULN. *Tulna.* Bourg de l'Aûtriche. Il est sur la riviere de Tuln, à une lieuë du Danube, & environ à huit au dessus de Vienne. On le prend pour le *Castra Catulina*, petite ville du Norique.

TULPICK. voyez *Zulpick.*

TULUJAS. *Tulugia.* C'est un chasteau du Roussillon, situé à une lieuë de Perpignan. Il n'est connu que par un Concile, qu'on y tint l'an 1050.

TULUPHAN ou TURPHAN. *Tuluphania, Turphania.* Ville du Royaume de Tanguth, en la Grande Tartarie. Sanson la met prés de Camul, ou de Xamo, & Mr. de Witsen, vers les confins de l'Inde, & la riviere d'Hoang au levant du lac de Chiamay. On la prend pour l'ancienne *Ottorocorra, Ottorocorra*, ville de la Serique, ce qui n'est pas fort constant. On recueille quantité de rhubarbe aux environs de Tuluphan.

TULZA, TULTA. *Tulcia.* C'est un bourg de la Bulgarie, situé sur la branche meridionale du Danube. On le prend pour l'ancienne *Sitioenta, Sitioteuta*, petite ville de la basse Moesie.

TUMEN. *Tumena.* Petite ville de la Tartarie Moscovite. Elle est sur la riviere de Tumen, ou Tura, environ à cinquante-cinq lieuës de la ville de Tobols, vers le midi occidental. Cette ville n'est peuplée que de Moscovites, & on dit qu'il est défendu aux Tartares d'y loger sous peine de la vie.

TUNBRIDGE, TUNDBRIDGE. *Tonbrigium.* Bourg d'Angleterre, situé sur le Tun, dans le Comté de Kent, aux confins de ceux de Surrey, & de Sussex, & à six lieuës de la ville de Rochester.

TUNCHANG. *Tunchanum.* Ville de la Chine. Elle est sur la riviere d'Jun, & la troisiéme en ordre de la Province de Xantung. Sa Jurisdiction doit être fort étenduë, puisqu'on y compte dix-sept villes.

TUNGCHUEN. *Tungchuenum.* Ville de la Chine. Elle est sur la riviere de Thou, dans le Suchuen, & elle a sept autres villes sous sa Jurisdiction.

TUNGGIN. *Tunginum.* Ville de la Chine. Elle est la sixiéme de la Province de Queicheu, & située au pié des montagnes, & aux confins de la Province d'Huguang.

TUNGUSIE, TONGUSIE, TINGOESIE. *Tungusia, Tongusia, Tingoësia.* C'est un grand païs de la grande Tartarie, en Asie. Sanson le met autour de la riviere de Jenisea, & l'étend jusqu'à celle de Pisida, & jusqu'à l'Ocean septentrional. Mais Mr. de Witsen dont la Carte est sans doute la plus exacte, que nous ayons de ce païs, le place un peu autrement. Il le met environ entre le 108. & le 123. dégrés de longitude, & entre le 60. & le 67. de latitude. Il lui donne pour bornes au couchant la riviere de Tunguska, ou d'Anagara, & celle de Jenisceia, depuis son confluant avec la precedente, & cette borne le separe de la Siberie Propre; la Tunguska Nisna, qui coule du levant au couchant, au midi des sources du Piasida, & qui se joint au Jenisceia le separe, du côté du nort, du païs de Piasida; au levant il a la grande riviere de Lena, qui coule du sud au nort, & qui le separe du Jukagir, & des Tartares nommez Olennie Tungusi; au midi il a le grand lac de Baykal où la riviere d'Anagara prend sa source, & la Daurie. Il met dans ce païs plusieurs montagnes, dont il y en a une, qui vomit des flammes, & qui est située vers la riviere, nommée Tunguska Nisna. Les Moscovites en cherchant des martes Zibelines, & d'autres pretieuses fourrures, y ont bâti plusieurs petites villes ou forts, & ont soûmis par ce moyen les Tingoeses, ou Tonguses à leur Empire.

TUNKING. voyez *Tunquin.*

TUNIS. *Tunetum, Tunis, Tunes, Tunisa.* Ville capitale du Royaume de Tunis, en Barbarie. Elle est située sur le bord meridional du golfe de la Goulete, à six lieuës de la Forteresse de ce nom, vers le midi. Cette ville est une des plus considerables de l'Afrique. Elle a la forme d'un quarré long, dont le circuit est de cinq mille pas; ses murailles ont quarante coudées de hauteur, & elles sont flanquées de tours. Elle est défenduë par une citadelle, située sur une hauteur, du côté du couchant. Il n'y a point d'autre eau douce dans Tunis, que celle des cisternes, & quelques puits ou fontaines aux environs de la ville, dont les eaux sont partie conservées pour les officiers de la ville, & partie venduës aux habitans; cela n'empêche pas qu'elle ne soit bien peuplée de Mores, de Turcs, de Juifs, & de Chrétiens esclaves. Elle est fort marchande, les Venitiens, les Genois, & d'autres y font beaucoup de commerce, mais elle est infame, à cause des pirateries de ses habitans. Louis IX. Roy de France mourut de peste en assiégeant cette ville l'an 1270. Charles Quint la prit l'an 1535. & la rendit au Roy de Tunis. Les Turcs s'en rendirent les maîtres l'an 1570. mais maintenant elle se gouverne en Republique, ayant son Conseil, & son *Day* ou Prince, qui est elective. Elle est pourtant sous la Protection du Turc, qui y

tient un Bacha, dont le pouvoir eſt trés petit.

TUNIS, le Royaume de Tunis. *Tunetanum Regnum.* C'eſt un des Etats de la Barbarie. Il eſt entre la mer Mediterranée, & le Biledulgerid, ayant au couchant le Royaume d'Alger, & au levant celuy de Tripoli, qui en dépendoit autrefois. On donne à ce païs environ ſoixante & dix lieuës du couchant au levant, & quatrevingt dix du nord au ſud. Ses principales rivieres ſont celles de Guadilbarbar, de Magrada, de Megerada, & de Capes. Son terroir n'eſt pas des plus fertiles. Ses lieux principaux ſont Tunis capitale, la Goulete, Biſerte, Beya, Urbs, Cairoan, El Madia, Monaſtero, Suſe, & Hamametha. Au reſte c'eſt ſur la côte de ce Royaume qu'étoit anciennement la Fameuſe Carthage, rivale de Rome.

TUNIS, le Golfe de Tunis. Sinus *Tunetanus*, anciennement *Carthagimienſis.* Ce golfe eſt une partie de la mer de Barbarie. Il eſt au couchant du cap de Bone, & au nort de la ville de Tunis, dont il prend aujourd'huy ſon nom, qu'il prenoit autrefois de la ville de Carthage.

TUNIS & TRIPOLI, la mer de Tunis & de Tripoli. voyez *Barbarie, mer.*

TUNQUIN, TUNKING, TONKIN, TONQUIN. *Tunchinum Regnum.* C'eſt un des Etats de l'Inde delà le Gange. Il eſt borné au levant, & au nort par la Chine; au couchant par des montagnes, qui le ſeparent du Royaume de Brama; & au midi par le golfe de la Cochinchine, & le Royaume de ce nom, qui en dépendoit autrefois. On aſſeure que ce Royaume a autant d'étenduë que la France, & qu'il eſt fort bien peuplé. On dit auſſi que l'air y eſt aſſez temperé, quoy qu'il ſoit tout entier dans la Zone Torride, étant renfermé entre le 17 & le 23. dégrés de latitude, & entre le 140. & le 150. de longitude. Il n'y croît ni blé, ni vin, mais quantité de ris, qui ſert de pain, & dont on fait du breuvage, & même de l'eau de vie. Il y a auſſi une grande quantite d'autres fruits, & de beſtiaux. Xecio ou Chequio en eſt la ville capitale. Le Roy de Tunquin payoit autrefois un tribut de trois ſtatues d'or, & de trois d'argent à l'Empereur de la Chine de ſix en ſix ans; mais depuis l'an 1667. cela a été reduit à un hommage, qui ſe fait par une ambaſſade ſolemnelle. Le Royaume de Tunquin eſt hereditaire; mais le Roy peut choiſir pour ſucceſſeur celuy de ſes enfans, qu'il luy plaît. Les Roys de Tunquin ne ſe font voir au peuple que les jours de ceremonie, & ils ont un Lieutenant general, qui adminiſtre le Royaume en leur nom, comme autrefois les Maires du Palais en France. Les Tunquinois ſont aſſez bien faits, leur teint eſt olivatre, ils ſe noirciſſent les dents, & les plus noires ſont les plus belles, ils adorent le ciel, le ſoleil, la lune, & les cinq parties de la terre, l'orientale, l'occidentale, la meridionale, la ſeptentrionale, & la mitoyenne, & ils croyent la Metempſichoſe. Cependant; ſi nous en croyons les Miſſionaires, il y a aujourd'huy un grand nombre de Chrétiens, & on y enſeigne publiquement le Chriſtianiſme, avec la permiſſion du Roy. Au reſte le nom de Tunquin, de même que ceux d'*Anam*, & de *Gaman*, qu'on donne à ce païs, ſignifie un *païs occidental.* On l'apella de cette ſorte; parce qu'il étoit la partie occidentale du Royaume de la Chine. Il en fut ſeparé il y a plus de huit cens ans, & il comprit alors le Tunquin propre, & la Cochinchine. Mais depuis environ cent ans les Gouverneurs de la Cochinchine ont uſurpé l'authorité Royale. Ils ſont pourtant encore tributaires des Rois de Tunquin.

TUNZA. *Tunza*, anciennement *Tanarus.* C'eſt une petite riviere de la Romanie. Elle ſe décharge dans l'Archipel, prés de la ville d'Eno, du côté du levant.

TUR, THUR. *Thura*, *Tura.* C'eſt une des Principales rivieres de la Suiſſe. Elle traverſe les Terres de S. Gal, le Thurgaw propre, où elle baigne Phin, & entrant dans le Canton de Zurich, elle ſe décharge dans le Rhin, à deux ou trois lieuës au deſſous de Schafhouſe.

TURANO ou SALTO. *Fluvius Turanus*, *Saltus*, anciennement *Telonius.* Riviere du Royaume de Naples. Elle naît prés de Tagliacozzo, dans l'Abruſſe Ulterieure, & ſe décharge dans le Velino, un peu au deſſous de Rieti, en Ombrie.

TURCHEIM, DURCKHEIM. *Turcheimum.* Il y a deux bourgs de ce nom dans le Palatinat du Rhin. L'un eſt ſur le Rhin, entre la ville de Wormes, & celle de Gernzheim. Et l'autre ſur le Frankendalbach, environ à une lieuë de New Linange.

TURCHESTAN, TURQUESTAN. *Turcheſtania*, *Turqueſtania.* C'eſt un païs de la Grande Tartarie, en Aſie. Il eſt au nort de l'Empire du Mogol. Sanſon dans ſes grandes Cartes met en ce païs le Thibet ou Tobbat. Mr. de Witſen luy conſerve le nom de Turcheſtan, l'étend depuis l'Uſbech juſqu'à la Chine, & y renferme les Royaumes de Cabul, de Thibet, & de Tanguth, avec les païs de Caſcar, & de Karakithay.

TURCHOCORI. *Turchocorium*, anciennement *Elatea.* C'eſt un village de la Livadie, en Grece, ſitué dans la Stramulipe, ſur le Cephiſo. Il eſt les reſtes de l'ancienne Elatée, ville de la Phocide.

TUR-

TURCOMANIE, ou ARMENIE TURQUE. *Turcomania, Armenia Turcica.* C'eſt une Païs de la Turquie, en Aſie, & la partie occidentale de l'ancienne Armenie. Elle eſt bornée au nort par la Georgie ; au levant par l'Erivan, & l'Adirbeitzan, Provinces de la Perſe ; au ſud par le Diarbeck ; & au couchant par la Natolie. Ce Païs eſt diviſé en quatre Beglerbeglics ou Gouvernemens generaux, qui ſont ceux de Cars, d'Erzerum, de Van, & de Tchildir.

TURCOMANS. *Turcomani.* Peuples de l'Empire du Turc, en Aſie. Ils occupent la partie occidentale de la Turcomanie, entre l'Euphrate, & le Tigre, ayant à l'orient les Curdes, & les Georgiens. Ils paſſent pour les plus riches bergers de l'Empire Ottoman, habitent à la campagne ſous des tentes, qu'ils tranſportent d'un lieu à l'autre, ſelon les beſoins de leurs troupeaux, qui ſont fort nombreux, & qui conſiſtent en des chameaux, des brebis, & des chevres. Ils ont la même Religion, & le même langage que les Turcs, & ils ſont gouvernés par un chef, qui eſt tributaire du Grand Seigneur.

TURCS. *Turca, Turci.* Peuples originaires de la Scythie. On croit qu'ils habitoient dans les montagnes du Caucaſe, entre la mer Noire, & la Caſpienne. Ils ſont les fondateurs, & les maîtres du plus grand Empire que nous connoiſſions, & ils ſont repandus dans toutes les Provinces de ce vaſte Empire. Ils ſe donnent le nom de *Muſulmans*, qui ſignifie des *veritables Croyans*. voyez *Turquie.*

TURENE. *Turena, Torima, Torenna.* Petite ville avec un château. Elle eſt capitale du Vicomté de Turenne, & ſituée dans le Limoſin, Province de France, à deux lieuës de Brive, du côté du midi.

TURENE, Vicomté. *Turena Vicecomitatus.* C'eſt un des plus grands, & des plus anciens Vicomtés de France. Il comprend cent-huit Paroiſſes, ſituées vers la Dordogne. 57. dans le Limoſin, 39. dans le Quercy, & 12. dans le Perigord. Turenne en eſt la capitale. C'eſt de ce Païs qu'Henry de la Tour d'Auvergne, avoit pris le nom de Vicomte & Maréchal de Turenne.

TURGAW, THURGOW. *Turgea, Turgovia, Turegum.* C'eſt une Contrée de la Suiſſe. Elle s'étend des deux côtés de la riviere de Tur, depuis le lac de Zurich, juſqu'à celuy de Conſtance. Elle renferme le Canton d'Appenzel, la ville & l'Abbaye de S. Gal, le Comté de Teggenburg, ceux de Kyburg, & de Winterthurn, & le Thurgaw Propre.

TURGAW PROPRE. *Turgea, Turgovia Propria.* C'eſt un Bailliage de la Suiſſe. Il eſt ſujet des ſept premiers Cantons, & ſitué entre le Canton de Zurich, la ville, & Abbaye de S. Gal, & les lacs de Conſtance & de Zell. Ce Païs renferme une partie de l'Evêché de Conſtance. Ses lieux principaux ſont Frawenfeld capitale, Phin, Biſchofzel, Wylen, Eiſchingen, Arbon, Steckborg, & Dieſſenhoffen.

TURI. *Turres, Turii.* C'étoit anciennement une petite ville de l'Apouille Peucetienne. C'eſt maintenant un bourg de la Terre de Bari, Province du Royaume de Naples. Il eſt environ à deux lieuës de Converſano, vers le midi.

TURINGE. voyez *Thuringe.*

TURIN. *Taurinum, Auguſta Taurinorum, Taurafia, Taurania.* Ville capitale des Etats de Savoye. Elle eſt ſituée dans le Piémont au confluant du Po, & de la Dora, à quatre lieuës de Pignerol, vers l'orient ſeptentrional. Turin eſt une aſſez grande ville, bien bâtie, propre, bien fortifiée, & défenduë par une bonne citadelle de cinq baſtions. Le Duc de Savoye y fait ſa reſidence ordinaire dans un palais magnifique, & elle eſt le ſiége du Senat, & de la Chambre des Comtes de tous les Païs, qui ſont compris ſous le nom de Piémont. Il y a un Archévêché, une Univerſité, un pont ſur le Po, & aux environs le Paro, le Valentin, & Millefleurs, qui ſont trois maiſons de Plaiſance des Ducs de Savoye.

TURN, THURN. *Turres.* C'étoit anciennement une petite ville de la Liburnie. Ce n'eſt maintenant qu'un village de la Morlaquie, ſitué à ſept lieuës de Segna, vers le levant.

TURNA, Lago di Turna. *Turna.* C'eſt un petit terroir de la Campagne de Rome. Il eſt prés de la ville d'Albano. C'étoit anciennement un lac nommé *Juturna.* On la deſſeché pour rendre l'air du voiſinage plus ſain.

TUROCZ. *Turovium.* Petite ville de la Haute Hongrie. Elle eſt à dix-huit lieuës de Strigonie, du côté du nort, & elle eſt capitale du Comté de Turocz, ſitué vers le mont Krapach, entre les Comtés de Lipcze, d'Arva, de Tranſchin, & de Neytracht.

TURPAN, TURPHAN. voyez *Tuluphan.*

TURQUESTAN. voyez *Turcheſtan.*

TURQUIE, l'Empire des Turcs, l'Empire des Ottomans, l'Empire du Grand Seigneur. *Turcicum Imperium, Imperium Turcarum*, ou *Ottomanorum, Imperium Magni Domini, Turcica Ditio.* C'eſt un des plus vaſtes Empires qu'il y ait encore dans le monde. Il a été fondé l'an 1248. par Ottoman, ou Oſman, tige des Empereurs Turcs, & ayant commencé par la Natolie, ils'eſt ſi fort agrandi, en ruinant les Empereurs de Conſtantinople, & les Sultans d'Egypte, qu'il s'étend

dans toutes les trois parties de nôtre continent, duquel il occupe le milieu, où ſont les Provinces les plus fameuſes dans l'antiquité, & en même tems les plus fertiles. Cependant toutes les belles Provinces de cet Empire ne ſont plus aujourd'huy que l'ombre de ce qu'elles ont été autrefois, à cauſe de la dureté du Gouvernement. Les habitans de cet Empire ſont des Mahometans Turcs ou Sarrazins, confondus enſemble ſous le nom de Turcs, ou de Muſulmans, & des Chrétiens de diverſes Sectes, Latins, Grecs, Armeniens, Jacobites, Maronites, Cophtes &c. Cet Empire eſt hereditaire dans la Maiſon Ottomane, & il eſt non ſeulement Monarchique, mais même deſpotique, & arbitraire; la volonté du Grand Seigneur en eſt la Souveraine loy. On diviſe ce vaſte Empire en trois parties generales, qu'on nomme la *Turquie en Europe*, la *Turquie en Aſie*, & la *Turquie en Afrique*. Conſtantinople en eſt la ville capitale.

TURQUIE EN EUROPE. *Turcia Europea.* C'eſt une grande Region de l'Europe, & la partie occidentale de l'Empire des Turcs. Ce Païs eſt borné au levant par l'Archipel, la mer Noire, celle de Marmora, & les détroits de Gallipoli, & de Conſtantinople; au midi par la mer Mediterranée, au couchant par le golfe de Veniſe, & par les Etats de la Maiſon d'Aûtriche; & au nort par la Hongrie Aûtrichienne, la Tranſylvanie, la Valaquie, la Moldavie, la Pologne, & la petite Tartarie. On peut diviſer commodément la Turquie en Europe en trois parties. La Meridionale eſt une grande Preſqu'iſle, qui comprend la *Macedoine*, la *Theſſalie*, l'*Albanie*, l'*Epire*, la *Livadie*, & la *Morée*, laquelle eſt maintenant entre les mains des Venitiens. La partie ſeptentrionale de ce Païs renferme la *Romanie*, la *Bulgarie*, la *Beſſarabie*, la *Servie*, la *Boſnie*, partie de la *Dalmatie*, de la *Croatie*, de la *Hongrie*, & de la *Podolie*. La troiſiéme partie de la Turquie en Europe comprend l'iſle de *Candie*, & la plûpart de celles de l'Archipel, dont les principales ſont *Negrepont*, *Andro*, *Sciro*, & *Stalimene*. Outre ces Etats que les Grands Seigneurs poſſedent en Europe, il y en a encore quelques-uns, qui luy ſont tributaires, la Republique de Raguſe, la petite Tartarie, & les Principautés de Moldavie & de Valaquie. Celle de Tranſylvanie l'étoit auſſi autrefois, mais depuis quelques années elle s'eſt miſe ſous la protection du Roy de Hongrie.

TURQUIE EN ASIE. *Turcia Aſiatica.* C'eſt une grande Region de l'Aſie, & la partie orientale de l'Empire du Grand Seigneur. Elle eſt bornée au couchant par la mer de Marmora, & la Mediterranée, par les détroits de Gallipoli, & de Conſtantinople, & par l'Egypte. Elle a l'Arabie au midi, la Perſe au levant; & la Georgie avec la mer Noire au nort. Cette partie de la Turquie occupe tout ce que les Romains ont anciennement poſſedé en Aſie. Ses Provinces ſont la Natolie, la Turcomanie ou Grande Armenie, le Diarbeck, qui comprend la Meſopotamie, la Caldée, & une partie de l'Aſſyrie. Il y a encore la Syrie, & la Judée. Il y a outre cela pluſieurs Etats tributaires du Turc en Aſie, la Mingrelie, le Guriel, l'Imereti, les Princes de l'Arabie Petrée, & la plûpart de ceux de la Deſerte. Il poſſedoit auſſi dans l'Arabie Heureuſe les Beglerbeglics d'Aden, & de Lapſa, mais on aſſure que le Prince de la Mocca la chaſſé du premier, & que le dernier n'eſt plus qu'une Principauté tributaire. Les iſles de Rhodes, de Cypre, de Scio, de Metelin, & quelques autres de l'Archipel dépendent encore de cette partie de la Turquie.

TURQUIE EN AFRIQUE. *Turcia Africana.* C'eſt une grande Region de l'Afrique, & la partie meridionale de l'Empire des Turcs. Elle eſt bornée au nort par la mer Mediterranée; au levant par l'Iſthme de Suez, & par la mer Rouge; au midi par l'Abiſſinie, la Nubie, & le deſert de Barca; & au couchant par le Royaume de Tripoli. Ses Provinces ſont l'Egypte, le Royaume de Barca, & le Beglerbeglic d'Habeleth, ou la côte d'Abex. Les Tributaires du Turc dans l'Afrique ſont les Royaumes de Tripoli, de Tunis, & d'Alger.

TURSI. *Turſia*, *Turſus.* Petite ville du Royaume de Naples. Elle eſt dans la Baſilicate, ſur le Sino, à trois lieuës du golfe de Tarente. Turſi a titre de Duché, & un Evêché, qu'on y a transferé d'Anglona, & qui eſt ſuffragant de Cirenza.

TURY. *Turiacum.* Petite ville de la Normandie, en France. Elle eſt ſur l'Orne, à ſix lieuës au deſſus de Caën. On conjecture que *Tury* peut être l'ancien lieu de la Gaule Lyonnoiſe, nommé *Auguſtodurus.*

TUSCULANO. voyez *Toſcolano.*

TUTUCORI. *Tutucorium.* Petite ville, & Royaume de même nom. Elle eſt dans la Preſqu'iſle de l'Inde deçà le Gange, ſur la côte de Pêcherie, à dix-ſept lieuës de la ville de Madure, vers le levant.

TWEDE, TUWEDE. *Tueda*, *Tueſis*, *Tuaſis.* Riviere de l'Ecoſſe Meridionale. Elle traverſe la Twedale, à laquelle elle fait porter ſon nom, enſuite elle coule entre la Lauderdal, & la Merche, qu'elle laiſſe au nort, & la Twedale avec le Northumberland, qui reſtent au midi, & elle ſe décharge dans la mer, à Barwick.

TWENTE, TUVENTE. *Tuventia.* Contrée de

de l'Overiſſel, une des Provinces Unies des Païs-Bas. Elle eſt entre le Païs de Salland, l'Evêché de Munſter, & les Comtés de Zutphen, & de Benthem. C'eſt un Païs plein de marais. Oldenzael, Ootmerſum, Delden, & Enſchede en ſont les lieux principaux.

TWER, TUVER. *Tueria*, *Tuveria*. Ville capitale du Duché de Twer, en Moſcovie. Elle a un château, & un Archévêché, & elle eſt conſtruite au confluant de la Twerſa, & du Wolga, environ à quarante-ſix lieuës de Moſcow, vers le couchant.

TWER, Duché. *Tueria*, *Tuveria*. Province de la Moſcovie. Elle eſt entre celles de Novogrod Weliki, de Reskhow, de Moſcow, & de Roſthow. Ce Duché a eu long-tems ſes Princes particuliers, qui portoient le titre de Grands Ducs de Twer. L'an 1486. le Czar Jean, fils de Baſile l'Aveugle, en dépouilla le Duc Michel, dont il avoit épouſé la Sœur, & il l'incorpora à ſes Etats.

TUY. *Tudo*, *Tyde*. Petite ville de la Galice, en Eſpagne. Elle eſt fortifiée, Epiſcopale, & ſituée ſur le Minho, aux confins du Portugal, à ſix lieuës de la mer, & à ſeize lieuës de Compoſtelle, dont ſon Evêché eſt ſuffragant.

TYHON. *Tyhonia*. C'eſt une petite iſle, ſituée au milieu du lac Balaton, dans la Baſſe Hongrie.

TYCKOCZYN. *Tykoczinum*. Petite ville avec Chaſtelenie. Elle eſt dans la Polaquie, en Pologne, ſur le Narew, à treize lieuës de Bielsko, vers le ſeptentrion occidental. Tykoczyn eſt forte, principalement par ſa ſituation entre des marais.

TYNE. *Tina*, *Tinus*. Riviere du Northumberland, en Angleterre. Elle baigne Newcaſtle, & ſe décharge dans la mer d'Allemagne, aux confins de l'Evêché de Durham, & au bourg de *Tynmouth*, en Latin *Tinemuthum*, *Tina Oſtium*.

TYNIAS, cap. voyez *Tinia*.

TYNMOUTH. voyez *Tyne*.

TYRE, TYRIA. voyez *Thyatire*.

TYRCONEL, Comté. voyez *Dungall*.

TYRNA, TYRNAW. *Tirnavia*. Ville de la Haute Hongrie. Elle eſt ſur la riviere de Tyrna, à douze lieuës de la ville de Presbourg, vers le nort oriental. Tyrna eſt une petite ville, mais elle eſt forte, & ornée d'une Academie.

TYRONE, le Comté de Tyrone. *Tyronenſis Comitatus*. Contrée de l'Ultonie, en Irlande. Elle eſt entre les Comtés de Londonderry, de Dungall, de Fermanagh, de Monaghan, d'Armagh, & le lac de Neaug. Sa longueur eſt de quinze lieuës, & ſa largeur environ de douze. Il eſt rempli de montagnes fort hautes, & on y diſtingue cinq bourgs, qui ont entrée au Parlement d'Irlande, & qui ſont Omagh, Strabane, Dunganon, Clogher, & Agher.

TYRRIF. *Tirifus*, *Tyriffa*. C'eſt une des iſles d'Ecoſſe. Elle eſt entre les Weſternes, à cinq lieuës de celle de Mul, vers le couchant. Elle n'a que trois ou quatre lieues de long, & une ou deux de large, mais elle abonde en blé, & en beſtiaux, & ſert de retraite aux vaiſſeaux que le mauvais tems ſurprend dans la mer voiſine. On y voit les ruïnes d'une forteresſe, conſtruite par un Prince, qui commandoit anciennement toutes les Weſternes. Keandavar, Kilkanie, & Kirkabol en ſont les lieux principaux.

TYSTADT, THYSTED. *Thyſtadium*. Bourg avec une citadelle. Il eſt dans la Jutlande Septentrionale, Province du Danemarc, ſur le golfe de Lymfiord, à trois lieuës de la mer d'Allemagne, & à neuf de la ville de Wiborg, vers le couchant ſeptentrional.

TZACONIE. voyez *Zaconie*.

TZADURILLE. *Tzadirilla*. C'eſt un petit lieu, mal peuplé, & ſitué dans la Natolie Propre, vers le Sangar, ou Acſu, environ à vingt-cinq lieuës de Nicée, vers le midi oriental. Ce lieu étoit anciennement une ville Epiſcopale de la grande Phrygie. Elle étoit ſuffragante de Sinnada, & elle portoit les noms de *Doryleium*, *Dorylaum*, *Doryleum*, & *Dorylaum*.

TZARITZA. *Tzaritza*. Petite ville bâtie par les Moſcovites, dans le Royaume d'Aſtracan, ſur le bord occidental du Wolga, environ à cinquante lieuës d'Aſtracan, ſelon la Carte de Mr. de Witſen, & à quatre-vingts-dix ſelon celle de Sanſon, qui luy donne le nom de Lariſa. On trouve environ à vingt lieuës au deſſus de cette ville le Canal de Tzaritza, ou de Camous, qui ſert de communication entre le Wolga & le Don.

TZERNOYIAR, TZORNOGAR, MICHAILO NOVOGROD. *Tzernoyara*, *Tzornogara*, *Michaëlis Novogroda*. C'eſt une petite ville bâtie par les Moſcovites, dans le Royaume d'Aſtracan, ſur le bord occidental du Wolga. Elle eſt ſans doute la même que le P. Avril appelle *Tſchornio*, & qu'il place environ à ſoixante lieuës au deſſus d'Aſtracan. Peut-être les incommodités que ce Jeſuite ſouffrit en remontant le Wolga, luy firent trouver le chemin plus long qu'il ne l'eſt; car Mr. de Witſen ne met qu'environ trente lieuës de diſtance en droite ligne entre Aſtracan, & Tzarnoyiar.

V.

VA.

VABRES. *Vabra, Vabrense Castrum, Vabra, Vabrincum, Vabrium.* Petite ville du Rouergue, en France. Elle eſt ſur la riviere de Dourdan, à trois lieuës de Rhodes, vers le midi. Vabres a un Evêché, & ſes Evêques, ſuffragans d'Albi, portent le titre de Comtes de Vabres.

VACASA. *Vacaſa.* Ville & Royaume de même nom. Elle eſt vers la côte ſeptentrionale du Jetſengo, Contrée de l'iſle de Niphon.

VACCA, iſla. C'eſt à dire, l'iſle de la Vache. *Inſula Vaccæ.* Il y a deux petites iſles de ce nom; l'une dans la mer de Mexique, ſur la côte meridionale de l'iſle de S. Domingue, à l'endroit où elle commence à tourner vers le couchant; l'autre eſt dans la mer Mediterranée, entre les Sanguinares, qui ſont ſur la côte orientale de la Sardaigne.

VACCAS, Cap de Vaccas, ou des Vaches. *Vaccarum Promontorium.* Ce cap eſt ſur la côte meridionale des Caffres, en Afrique, au levant de celuy de Bonne Eſperance.

VACCIA, VACIE. voyez *Watzen.*

VADA, VADI. *Vada Volaterrana.* Petit Bourg avec un port. Il eſt dans le Piſan, en Toſcane, à l'embouchure de la Cecina, & à ſix lieuës de la ville de Livourne, vers le levant meridional.

VADO ou VAI. *Vadum.* Forteresſe avec un port, ſituée ſur la côte de Genes, environ à deux lieuës de Savonne, vers le couchant. On prend communément ce lieu pour celuy qu'on nommoit anciennement, *Vada Sabatia*, ou *Vadum Sabaticum*, que Cluvier pourtant met à *Savone.*

VADSTEN. *Vadſtena.* Ville de l'Oſtrogothie, en Suede. Elle eſt ſur le bord oriental du lac Veter, prés de la riviere de Motala, environ à treize lieuës de Norkoping, vers le couchant. Les Rois de Suede avoient autrefois à Vadſten un Palais, qui eſt maintenant ruïné.

VAENA. *Vaena.* Bourg de l'Andalouſie, en Eſpagne. Il eſt à la ſource de la riviere de Caſtro, & à huit lieuës de Cordouë, vers le levant.

VAES. voyez *Waes.*

VAG. *Vagus, Vaga.* Grande riviere de la Haute Hongrie. Elle naît au mont Krapach, & coulant vers le ſud, elle baigne Tranſchyn, Likava, Leopoldſtat, Schiata, Schelis, & ſe va décharger dans le Danube, à quelques lieuës au deſſus de Komore. La domination du Turc s'étendoit juſqu'à cette riviere avant la guerre preſente, mais elle eſt maintenant fort diminuée.

VAGRAM. *Vagramum.* Village de l'Archevêché de Saltzbourg, ſitué à dix lieuës de la ville de ce nom, vers le ſud, & ſur la riviere, nommée le petit Arel. On prend Vagram pour l'ancienne *Vacoriam*, ville du Norique.

VAIHING. *Vaihinga.* Bourg du Duché de Wurtemberg, en Souabe. Il eſt ſur la riviere d'Entz, à deux lieuës au deſſous de Forſen. Quelques Geographes prennent Vaihing pour l'ancienne *Bajanni*, petite ville de la Vindelicie, laquelle d'autres placent à *Fainge*, en Baviere.

VAIRE. *Vaira, Vallis Regia.* Village de l'Etat de Genes, en Italie. Il eſt dans l'Apennin, environ à trois lieuës de la ville de Genes.

VAISON. *Vaſio*, anciennement *Vaſion, Vaſſonenſis urbs.* Ville Epiſcopale du Comté Venaiſſin, en Provence. Elle eſt ſur la Louveſe, à quatre lieuës de Carpentras, vers le nort; & ſon Evêché eſt ſuffragant d'Avignon. Quelques Geographes la prennent pour l'ancienne *Acuſio*, ville des Vocontiens; & d'autres pour l'ancienne *Arria*, Ville de la Provence.

VAISURE, VOISURE, WAVART. *Pagus Vabrenſis, Warenſis, Waverenſis, Vaporacenſis, Vaprenſis, Wabrenſis.* C'eſt le nom d'une Contrée du Duché de Bar, en Lorraine. Elle eſt entre Verdun, Metz, & Monmedy; mais on en ignore les bornes.

VAL DI COMPARE. voyez *Ithaque.*

VALLE'E. *Vallis.* C'eſt le nom qu'on donne à ces Contrées, qui ſe trouvent renfermées entre deux montagnes. La vallée d'Egypte qui s'étend le long du Nil, depuis la Nubie juſqu'à la mer Mediterranée, eſt la plus belle que nous connoiſſions.

VALACHIE. voyez *Valaquie.*

VALAIS. *Valeſia, Valleſia.* C'eſt une petite Republique de l'Europe, ſituée entre la Suiſſe, le Duché de Milan, & la Savoye. Ce païs eſt une longue vallée, qui a trente-deux lieuës d'étenduë du levant au couchant, depuis la ſource du Rhône, juſqu'au lac de Geneve, & qui eſt environnée de tous côtés, à la reſerve du couchant, de montagnes ſi hautes, qu'elles ſont en tout temps couvertes de neiges. L'air y eſt extrémement froid en hyver, & aſſez chaud en été. Le terroir y eſt fertile en pâturages, & en grains, il produit même aſſez de vin. On y trouve quelques mines, & des eaux minerales. On le diviſe en deux Provinces, le *Haut Valais*, qui s'étend

tend depuis la source du Rhône, jusqu'au confluant de la Morse, ou l'on compte trente paroisses, qui composent sept *Dizains*, ou Communautés, dont chacune a ses juges particuliers, qui ont au dessus d'eux le Conseil general, composé de l'Evêque de Sion, du Capitaine general de tout le païs, & de deux ou trois députés de chaque Communauté. Ce païs constitue proprement la République du Valais, alliée aux Suisses, depuis l'an 1533. Le *Bas Valais* est sujet du Haut; il a six Communautés ou *Bannieres*, qui renferment vingt-quatre paroisses. Les Valesians possedent encore le Gouvernement de Montey, & la Châtellenie de Bouveret, païs qu'ils ont conquis sur la Savoye. Ils sont tous Catholiques Romains, maîtres & sujets; leurs principaux lieux sont Sion capitale, S. Maurice, & Martinach.

VALANGYN. voyez *Vallangin.*

VALANIA, ou BAGNIAS. *Balanea, Balanæ, Balanea.* Petite ville autrefois Episcopale, & suffragante d'Apamée. Elle est sur la côte de la Syrie, à vingt-cinq lieuës de Tripoli de Syrie, vers le nort, & à l'embouchure de la *Valania*, qui vient du mont Liban, & qui est l'*Eleutherus* des anciens.

VALAQUIE, VALACHIE. *Valachia.* C'est un grand païs de l'Europe, borné au couchant par la Hongrie, la Transilvanie, & la Russie Noire proprement dite; au nort par la Podolie; au levant par la Bessarabie, & par la Bulgarie, laquelle la borne aussi vers le midi. Ce Païs, qui a été anciennement une grande partie de la Dace, & ensuite du Royaume de Hongrie, est maintenant divisé en deux principautés, toutes deux tributaires du Turc. L'une de ces Principautés conserve le nom de Valaquie, & l'autre porte celuy de Moldavie. On met ordinairement la Valaquie Propre vers le couchant, & le midi; & la Moldavie vers l'orient, & le nort. Mr. Baudrand dans son Dictionaire asseure sur le temoignage des gens du païs, & des Polonois, que ces deux noms sont transposez, & qu'il faut donner le nom de Valaquie à la partie, qui est vers le nort, & le levant; & celuy de Moldavie à l'autre. Mais il n'est pas hors d'apparence que cet habile Geographe ait été trompé. On voit des Valaques, & des Moldaves dans la Transylvanie, mais les Moldaves sont sur les frontieres du nort, & les Valaques au sud, ce qui devroit être tout autrement selon le sentiment de Mr. Baudrand; car vrayssemblablement ces peuples se sont étendus dans la Transylvanie de proche en proche. De plus le P. Avril Jesuite, qui a été fraichement dans ce païs, asseure dans son Voyage imprimé l'an 1693. p. 274. & suivantes que la Moldavie est frontiere de la Russie Rouge particuliere, & qu'il est allé de celle-cy dans l'autre, sans passer par d'autres Etats. Cela paroit convaincant; aussi Robe, & la Croix qui ont écrit aprés Baudrand, ont mis la Moldavie aux confins de la Pologne, & la Valaquie Propre vers la Hongrie, & nous les placerons de cette maniere. L'autheur des Anecdotes de Pologne asseure, qu'il n'y a que les Polonois, qui donnent le nom de Valaquie à la partie septentrionale de ce païs.

VALAQUIE PROPRE, OCCIDENTALE, SUPERIEURE, ou la PETITE VALACHIE. *Valachia Propria, Occidentalis, Superior, & Minor.* C'est la moindre partie de la Valaquie, prise en general. Elle est vers le couchant & les sources du Danube, faite en triangle, dont le côté oriental est borné par la Moldavie; l'occidental par la Transylvanie, & par la Hongrie; & le meridional par le Danube, qui la separe de la Servie, & de la Bulgarie. On donne à ce païs 50. lieuës du nort au sud, & 90. du couchant au levant. Il est baigné par l'Alauta, le Telez, le Jaloniza, & le Missowo. L'air y est fort temperé, & le terroir fertile en blé, en vins, & en fruits. On y nourrit de grands troupeaux de bœufs, de brebis, & de chevaux de grand prix, & on y trouve aussi des mines de toute sorte. La Valaquie est gouvernée par un Prince, qui porte le nom de *Vaivode* ou d'*Hospodar*, & qui est tributaire du Grand Seigneur. Il est éleu par les Etats du païs, mais son élection doit être confirmée par le Grand Seigneur, qui le dépose aussi quand il luy plaît. Ses villes principales sont Targowis capitale, Buchereſt, Braskow, Braila, & Jalonicz. Ses habitans sont Chrétiens de l'Eglise Greque, & dépendans du Patriarche de Constantinople.

VALBACH. *Valena.* C'étoit anciennement une petite ville de la Haute Pannonie. Ce n'est maintenant qu'un village de la Basse Hongrie, situé sur le Danube, prés de Strigonie.

VALCHA, Riviere. voyez *Baccano.*

VALCHEREN. voyez *Walcheren.*

VALKENBOURG. voyez *Fauquemont.*

VALCKENBOURG. *Falcoburgum, Valckenburgum.* Petit bourg avec titre de Comté. Il est dans la Hollande Meridionale, sur le vray Rhin, environ à une lieuë au dessous de Leyden. Ce lieu est celebre par les grandes foires de chevaux, qu'on y tient toutes les années.

VALCOURT. voyez *Walcourt.*

VALCOWAR. *Valcovaria.* Petite ville du Royaume de Hongrie. Elle est dans l'Esclavonie, sur le Walpo, prés de son embouchure dans le Danube, entre la ville d'Essex, & celle de Petri-Waradin. Quelques Geographes prennent Valcowar

cowar pour l'ancienne *Valcum*, petite ville de la Baſſe Pannonie, laquelle d'autres mettent à *Veltz*, village de la même Contrée.

VALDIVIA. *Valdivia.* Ville de l'Amérique Meridionale. Elle eſt dans le Chili, à l'embouchure du Chabin, où elle a un bon port, à vingt-cinq lieuës de l'Imperiale, vers le midi. Valdivia a pris ſon nom d'un des Gouverneurs du Chili, qui tourmentant les Chiliens pour les faire travailler aux mines d'or, les obligea à ſe ſoûlever, en fut bâtu, fait priſonnier, & tué comme quelques-uns l'aſſeurent par de l'or fondu, qu'on luy verſa dans la bouche, en luy diſant, qu'on vouloit le raſſaſier de ce metal, dont il avoit paru inſatiable. Les Ameriquains aprés avoir batu Valdivia prirent & brulerent la ville de ce nom; mais on la reparée.

VALENCE. *Valentia.* Ville du Dauphiné en France. Elle eſt capitale du Valentinois, & ſituée ſur le Rhone, un peu au deſſous du confluant de l'Iſere, & du Rhône, entre Vienne, & Viviers, à onze lieuës de la premiere, & à neuf de la derniere. Valence eſt une ville ancienne, aſſez grande, & bien bâtie; elle a une Univerſité, une Election, un Prefidial, & un Evêché, ſuffragant de Vienne. L'Evêché de Die a été long temps uni à celuy de Valence; mais ils ſont ſeparez depuis environ l'an 1686.

VALENCE. *Valentia.* Bourg de la Gaſcogne, en France. Il eſt dans l'Armagnac, ſur la Baiſe, à cinq lieuës de la ville d'Aux, vers le nort.

VALENCE. *Valentia*, anciennement *Forum Valentinum, Forum Fulvii.* Ville du Duché de Milan, en Italie. Elle eſt dans la Laumelinne, ſur le Po, à trois lieuës au deſſous de Caſal. Valence eſt une ville forte. Les François la prirent l'an 1657. mais ils la rendirent aux Eſpagnols par la paix des Pyrenées.

VALENCE. *Valentia, Julia Valentia.* Ville d'Eſpagne. Elle eſt capitale du Royaume de Valence, & ſituée ſur le Guadalaviar, à demi-lieuë de ſon embouchure dans le golfe de Valence, & à neuf lieuës de Segorbe, vers le ſud. Valence eſt une grande ville, bien bâtie, & agréable, à cauſe de la quantité des jardins, dont elle eſt environnée. Elle eſt auſſi fort marchande, le Siége du Viceroy, & du Parlement, & la reſidence de la plus grande partie de la Nobleſſe de la Province. Et elle a une Univerſité, & un Archevêché.

VALENCE, le golfe de Valence. *Sinus Valentinus* ou *Sucronenſis.* Ce golfe eſt une partie de la mer Mediterranée. Il eſt le long des côtes du Royaume de Valence, entre l'embouchure de l'Ebre, & le cap qu'on nomme la Punta del Emperador.

VALENCE, le Royaume de Valence. *Valentia Regnum.* Ce Royaume eſt un de ceux que les Maures fonderent autrefois en Eſpagne, dont il eſt aujourd'huy une Province. Il dépend de la couronne d'Aragon, & il eſt borné vers le nort par la Catalogne, & par l'Aragon; vers le couchant par la Caſtille Nouvelle; & vers le midi par la Murcie; la mer Mediterranée le baigne au levant. On donne à ce Royaume ſoixante & ſix lieuës du nort au ſud, & vingt-cinq dans ſa plus grande largeur du couchant au levant. Ses plus grandes rivieres ſont le Guadalaviar, le Xucar, & la Segura. Son air eſt ſi doux, qu'on y voit en tout temps des arbres chargés de fleurs, & de fruits. Il n'eſt pas des plus fertiles en blé, mais il l'eſt en ris, vins, olives, ſucre, oranges, citrons, lin, chanvre, ſoye, & autres fruits. On y trouve auſſi des mines d'or, d'argent, d'alun, &c. Et on pêche ſur ſes côtes une fort grande quantité de Thons, & dans ſes rivieres des Alozes, & des Anguilles, en un mot c'eſt une des plus agréables Provinces d'Eſpagne. Ses villes principales ſont Valence capitale, Segorbe, Xativa, Alicante, Orighella, Elche, Denia, & Gandia.

VALENCE D'ALCANTARA. *Valentia Alcantara.* Petite ville fortifiée. Elle eſt dans l'Eſtremadure d'Eſpagne, aux confins du Portugal, ſur le Savar, à huit lieuës de la ville d'Alcantara, vers le couchant.

VALENCE DE MINHO. *Valentia Minii.* Bourg bien fortifié. Il eſt dans l'Entre-Douro-è-Minho, Province du Portugal ſur le Minho, à une lieuë au deſſous de Tuy. Les Eſpagnols ont aſſiégé pluſieurs fois cette place ſans ſuccés.

VALENCE, NOUVELLE VALENCE. *Valentia Nova.* Bourg de la Terre Ferme, en Amerique. Il eſt dans le Gouvernement de Venezuela, vers le lac de Tocarigua, & à huit lieuës de la mer.

VALENCIENNES. *Valentiana, Vallencena, Valentiniana.* Ville des Païs-Bas, ſituée dans le Haynaut, ſur l'Eſcaut, qui ſe partageant en pluſieurs branches au deſſus de la ville, la traverſe en pluſieurs endroits. Valenciennes, ſituée entre Mons & Cambray, à ſept lieuës de la premiere, & à cinq de la derniere, eſt une ville grande, belle, marchande, riche, & tres forte. Le Roy de France l'aſſiégea en perſonne l'an 1677. & il la prit d'aſſaut par une porte, qui ſe trouva à moitié ouverte. La ville fut exempte du pillage, en fourniſſant les ſommes neceſſaires pour la conſtruction d'une citadelle. Elle a été entierement

ment cedée à la France par la paix de Nimegue.

VALENCIENNES, Comté. *Valentinarum Comitatus.* C'étoit anciennement une grande Contrée des Païs-Bas. Elle comprenoit la Prevôté de Valenciennes, l'Oſtervant, & le Brachbant. Il y a quelques ſiecles que ce Comté a été éteint par ſon union avec le Haynaut.

VALENCIENNES, le Territoire, ou la Prevôté de Valenciennes. *Valentinarum Ager.* C'eſt une petite Contrée du Haynaut. Elle eſt entre les Prevôtés de Mons, du Quenoy, de Bouchain, le Cambreſis & la Flandre. Valenciennes capitale, & Condé en ſont les lieux principaux.

VALENTANO. *Varentanum, Verentum.* C'étoit autrefois une ville Epiſcopale, maintenant ce n'eſt qu'un bourg du Duché de Caſtro, en Italie. Il eſt prés du lac de Bolſena, à trois lieuës de la ville d'Acqua Pendente, vers le midi.

VALENTIA. *Valentia.* C'eſt un village d'Eſpagne, ſitué prés de la ville d'Oviedo, en l'Aſturie, & pris pour l'ancienne *Cojanca.*

VALENTIA. voyez *Valence.*

VALENTINOIS. *Valentinenſis Ager.* Contrée du Bas Dauphiné, en France. Elle eſt entre le Viennois, le Diois, le Comté Venaiſſin, & le Rhône, qui la ſépare du Languedoc. On luy donne le titre de Duché, & ſes lieux principaux ſont Valence capitale, Romans, S. Marcellin, le Creſt, le Montelimar, & S. Paul Trois Chaſteaux.

VALENTINS-BAY. *Valentinus Sinus.* Baye de l'Amerique Meridionale. Elle eſt ſur la côte orientale de la Terre de Feu, vers le détroit de le Maire.

VALERA. *Valeria.* C'étoit anciennement une ville conſiderable des Celtiberiens, en Eſpagne. Elle fut enſuite Epiſcopale, & enfin ruinée. On a bâti de ſes ruïnes trois villages, nommés *Valera Quemada, Valera de Suſo*, & *Valera la Veja.* Ils ſont dans le Caſtille Nouvelle ſur le Xucar, à ſix lieuës de Cuença, qui a ſuccedé à l'Epiſcopat.

VALESANS, VALESIENS. *Valeſii, Valleſii, Vallenſes*, anciennement *Valinſani, Seduni.* Peuples de l'Europe, habitans du Valais. voyez *Valais.*

VALETTE. *Valetta.* C'eſt un des trois quartiers, dont la ville de Malte eſt compoſée. voyez *Malte.*

VALKOWAR. voyez *Valcovar.*

VALLADOLID. *Valliſoletum, Pintia.* Ville de la Caſtille Vieille, en Eſpagne. Elle eſt ſituée dans une belle Campagne, ſur le Pizuergua, à une lieuë du Douro, & à dix-ſept de Burgos, vers le midi occidental. Valladolid a été autrefois le ſiége des Rois de Caſtille, & l'on y voit encore leur palais, orné de beaux Jardins, où l'on fait monter l'eau de la riviere par le moyen d'une grande machine. Elle eſt grande, & belle, mais ſans murailles. Elle a une Univerſité, un Parlement, un Majorat, & un Evêché, ſuffragant de Tolede.

VALLADOLID, Nouvelle Valladolid, ou Comayagua. *Valliſoletum, Pintia Nova, Comayagua.* Petite ville de l'Audience de Guatimala, dans l'Amerique Septentrionale. Elle eſt capitale de la Province des Hondures, & ſituée vers les ſources de la riviere de Sal, environ à quarante-ſept lieuës de S. Jago de Guatimala, vers le levant.

VALLADOLID, Nouvelle Valladolid. *Valliſoletum, Pintia Nova.* Petite ville de l'Audience de Mexique, en Amerique. Elle eſt dans la Preſqu'iſle de Jucatan, vers le golfe des Hondures, à trente-quatre lieuës de Merida. Cette ville eſt mal peuplée, & peu conſiderable.

VALLADOLID DE MECHOACAN. voyez *Mechoacan.*

VALLADOLID, ou S. Juan de Salinas. *Valliſoletum, Pintia Nova, Fanum S. Joannis de Salinis.* Petite ville du Perou, en Amerique. Elle eſt dans la Province de Pacamores, au pié des montagnes des Andes.

VALLANGIN. *Vallanginum.* Bon bourg, chef d'un Comté, uni à perpetuité avec celuy de Neuchaſtel, en Suiſſe. Ce bourg eſt environ à deux lieuës de la ville de Neuchaſtel, vers le nort.

VAL-OMBROSA. *Vallis Umbroſa.* Celebre Monaſtere, chef d'Ordre. Il eſt dans la Toſcane, entre les montagnes de l'Apennin, à ſix lieuës de la ville de Florence, vers le levant.

VALOGNES. *Valonia*, anciennement *Alauna.* Petite ville de la Normandie, en France. Elle eſt dans le Cotantin, à douze lieuës de Coutance, vers le nort.

VALOIS. *Valeſium.* Petite Contrée avec titre de Duché. Elle eſt dans le Gouvernement de l'Iſle de France, vers les rivieres d'Aiſne, & d'Oyſe. Creſpy en Valois en eſt le lieu principal.

VALONA. *Valona, Aulon.* Ville de la Grece. Elle eſt ſur la côte de l'Epire, vis-à-vis des bouches du golfe de Veniſe. Cette ville eſt Archiepiſcopale fortifiée, & défenduë par une citadelle. Elle a un fort grand port, qu'on nomme le *golfe de la Valone*, anciennement *Onaus Sinus*, dont l'entrée eſt gardée par deux forts. Il y a dans une montagne à quinze lieuës de la Valone, une fontaine, d'où il ſort de la poix, qu'on mêle avec du godran, pour en calfeutrer les vaiſſeaux.

VALPARAISO, montagne. *Mons Valparaiſus*,

anciennement *Illipulitanus*. Cette montagne eſt auprés de la ville de Grenade, en Eſpagne.

VALPON. voyez *Walpon*.

VALPUESTA, c'eſt à dire, Val Poſée. *Vallis Poſita*, ou *Compoſita*. C'étoit anciennement une ville des Cantabres. Elle fut enſuite Epiſcopale. Ce n'eſt maintenant qu'un petit bourg de la Biſcaye, en Eſpagne, ſitué à ſix lieuës de Vittoria, vers le couchant.

VALROMEY. voyez *Romey*.

VALS. *Vallum*. Bourg ou petite ville du Vivarez, en France. Ce lieu ſitué à une lieuë d'Aubenas, vers le nort, a des eaux minerales fort eſtimées, & fort frequentées.

VALSE'E. voyez *Walſée*.

VALTELINE. *Vallis Tullina*, *Vallis Volturena*. C'eſt une Contrée ſujette des Griſons. Elle s'étend du levant au couchant depuis le Tirol, juſqu'au Milanois, tout le long de l'Adda, ayant au nort le Païs propre des Griſons, & au midi les Etats de Veniſe. Sa longueur eſt environ de vingt lieuës, & ſa plus grande largeur de huit. Ce Païs, quoy que montagneux, ne laiſſe pas d'être fertile, même en vins fort eſtimez. On le diviſe en quatre parties, qui ſont les quarties de Morbegno, de Sendrio, de Tirano, & le Comté de Bormio. Ces quartiers portent les noms de leurs lieux principaux, & toute la Vallée prend le ſien du bourg de Teglio, ou Teline.

VALVANERA, montagnes. *Montes Vallis Venaris*. Ces montagnes ſont dans la Caſtille Nouvelle en Eſpagne, aux confins de l'Aragon, & vers les ſources du Tage & du Xucar.

VAMBA. *Vamba*. Bourg du Portugal. Il eſt dans le Beira, aux confins de l'Eſtremadure d'Eſpagne. On le prend pour l'ancienne *Gertigos*, ville de la Luſitanie.

VAN, ou VASTAN. *Vana*, *Vaſtana*, *Iban*. *Artemita*, *Artemidita*. Ville ancienne. Elle eſt dans la Turcomanie, en Aſie, ſur le lac de Van, aux confins de la Perſe. Van eſt une ville forte, défenduë par une bonne citadelle, & capitale du Beglerbeglic de Van, qui renferme neuf Sangiacats, ou Gouvernemens particuliers, & qui eſt ſituée entre les Beglerbeglics d'Erzerum, & de Cars, & les frontieres de la Perſe.

VAN, la Mer de Van. voyez *Aſtumar*.

VANDALES. *Vandali*, *Vindili*, *Vandili*, *Vandeli*. C'étoit anciennement un des grands peuples de la Germanie. Ils habitoient le long de la mer Baltique, entre la Viſtule, l'Elbe, & le Chaluſe, qui eſt aujourd'huy nommé la Trave. Ils avoient au ſud les Iſtævons, & les Hermions, & au nort les Ingævons. Ils renfermoient tous ces peuples differens, les Angles, les Varins, les Cavions, les Deuringiens, les Eudoſes, les Sidiniens, les Suardoniens, les Nuithons, les Vardons, les Rugiens, les Herules, les Lemoviens, les Carins, les Guttons, les Longobards, & les Bourguignons. Ainſi ils occupoient la partie de la Pologne, qui eſt au couchant de la Viſtule, l'Electorat de Brandebourg, la Pomeranie, & le Duché de Meckelenbourg. Mais il arriva dans la ſuite que les Eudoſes, les Sidiniens, les Suardoniens, & les Nuithons, qui habitoient au couchant de l'embouchure de l'Elbe, s'étant ligués enſemble, prirent plus particulierement le nom de *Vandales*, ſous lequel ils traverſerent les Gaules, batirent les Romains dans l'Eſpagne Betique, à laquelle ils donnerent le nom de *Vandalitie*, qui reſte encore à l'*Andalouſie*; mais 31. an aprés s'y être établis, ils en furent chaſſés par les Goths, & allerent fonder en Afrique le Royaume des Vandales, que Beliſaire, General de Juſtinian, éteignit par la défaite, & par la priſe du Roy Gilimere, arrivée l'an 533. & le 95. du Regne des Vandales en Afrique.

VANDALIE, Duché. *Vandalia*, *Vandalia Ducatus*. C'eſt une Contrée de la Pomeranie Ducale. Elle eſt entre la mer Baltique au nort, & le deſert de Waldow au midi, ayant au couchant la Caſſubie, & au levant les Seigneuries de Bu[illegible], & de Louwenborch. Ce Duché peut avoir douze lieuës de long, & autant de large. Ses lieux principaux ſont Stolpe capitale, Rugenwalde, Slage, Polnow, & Rumelsberg.

VANDALIE, Duché. *Vandalia Ducatus*, *Vendenſis Tractus*. Contrée du Duché de Mecklenbourg, en Baſſe Saxe. Elle eſt entre l'Evêché, & le Duché de Swerin, la Seigneurie de Roſtock, & celle de Stargard, la Pomeranie Royale, & le Marquiſat de Brandebourg. Ce Païs peut avoir environ trente lieuës du couchant au levant, & dix ou onze du nort au ſud. On y voit pluſieurs petits lacs, & ſes lieux principaux ſont Guſtrow capitale, Waren, Plawe, Rebel, & Domitz.

VANEZA, VANNEZA. *Vaneza*. Village du Royaume de Leon, en Eſpagne. Il eſt ſur la riviere d'Orbegno, à deux lieuës d'Aſtorga, vers l'orient meridional. On croit que ce lieu pourroit être l'ancienne *Vallata*, petite ville des Vaccæens. Il y a une autre *Vaneza* aux confins de la Galice, à dix lieuës d'Aſtorga, & on prend ce dernier village pour l'ancienne *Petavonium Superteriorum*, ou *Petavonium*, petite ville des Aſturiens Cis-montans.

VANNES, VENNES. *Venetia*, *Dariorigum Venetorum*. Ville capitale de la Baſſe Bretagne, en France. Elle eſt ſur le golfe de Morbihan, à deux lieuës de la mer, & à vingt & une de Nantes,

tes, vers le couch
jolie, Epiſcopale
voit le château d
des anciens Ducs
VANNES, le
ca. Petites iſles d
mer de Gaſcogne
chure de la Loyre
Houat, & les Ca
celles, qu'on ap
Inſula.
VAR. *Varus*.
France. Elle a ſa
baigne Guillaumes
Provence, & ſe d
ranée, environ à
chant. Le Var ne
lie, comme quelq
le Comté de Nice,
du Var eſt une C
qu'elle ſoit ſous la d
VARADIN. voy
VARAGIO, V
rego, *Voragium*, *Vo*
gini. Bon village d
la côte, à deux lieu
VARALLO. *Va*
Milan. Il eſt dans
trois lieuës d'Orta,
VARANO. *Var*
Garne. Lac du Ro
la côte de la Capitan
vers le couchant. C
& il ſe décharge dan
tit canal.
VARASDIN, v
raſdin.
VARBURG. voye
VARCEVO. *Varc*
matie. Il eſt au mi
Scardone, & on le p
anciennement *Collent*
VARDARI. *Fluv*
anciennement *Axius*.
de la Macedoine. El
Epire, qui la ſeparen
vers le levant. Elle
Viſtritza le côté du
nort, & ſe décharge
à deux lieuës de la ville
chant, au bourg de *V*
ment *Axium*.
VARDOGNA. *Var*
Zaconie, en Morée.
Arcadie, vers les confi

tes, vers le couchant. Vannes eſt une ville aſſez jolie, Epiſcopale, ſuffragante de Tours, & on y voit le château de l'Hermine, qui étoit un Palais des anciens Ducs de Bretagne.

VANNES, les Iſles de Vannes. *Inſula Veneticæ.* Petites iſles de la Bretagne. Elles ſont dans la mer de Gaſcogne, entre Belle-Iſle, & l'embouchure de la Loyre. Les principales ſont Heydic, Houat, & les Cardinaux. On croit qu'elles ſont celles, qu'on appelloit anciennement *Næiades Inſulæ.*

VAR. *Varus.* Riviere de la Provence, en France. Elle a ſa ſource dans le Comté de Nice, baigne Guillaumes, Entrevaux, & le Brock en Provence, & ſe décharge dans la mer Mediterranée, environ à une lieuë de Nice, vers le couchant. Le Var ne ſepare pas la France de l'Italie, comme quelques-uns le prétendent, puis que le Comté de Nice, qui eſt preſque tout au levant du Var eſt une Contrée de la Provence, quoy qu'elle ſoit ſous la domination du Duc de Savoye.

VARADIN. voyez *Waradin.*

VARAGIO, VARAGGIO. *Varagium, Varago, Voragium, Vorago,* anciennement *Vicus Virginis.* Bon village de l'Etat de Genes. Il eſt ſur la côte, à deux lieuës de Savone, vers le levant.

VARALLO. *Varallum.* Bourg du Duché de Milan. Il eſt dans le Novarez, ſur la Seſſia, à trois lieuës d'Orta, vers le couchant.

VARANO. *Varanus Lacus,* anciennement *Gerne.* Lac du Royaume de Naples. Il eſt ſur la côte de la Capitanate, à deux lieuës de Rodi, vers le couchant. Ce lac a cinq lieuës de circuit, & il ſe décharge dans le golfe de Rodi par un petit canal.

VARASDIN, ville & Comté. voyez *Waraſdin.*

VARBURG. voyez *Warburg.*

VARCEVO. *Varcevum.* Petit bourg de la Dalmatie. Il eſt au milieu du chemin de Zara, à Scardone, & on le prend pour la ville, nommée anciennement *Collentum.*

VARDARI. *Fluvius Vardarius, Bardarius,* anciennement *Axius.* C'eſt la plus grande riviere de la Macedoine. Elle a ſa ſource dans les monts qui ſeparent de l'Albanie, & coulant vers le levant. Elle baigne Sturachi, reçoit la Viſtritza du côté du midi, la Vera de celuy du nort, & ſe décharge dans le golfe de Salonichi, à deux lieuës de la ville de ce nom, vers le couchant, au bourg de *Vardari*, nommé anciennement *Axium.*

VARDOGNA. *Vardogna.* Petite ville de la Zaconie, en Morée. Elle eſt dans l'ancienne Arcadie, vers les confins du Duché de Clarence, au couchant du Lac, & du bourg de Feneo.

VARENDORP. voyez *Warendorp.*

VARENNES. *Varenna.* Petite ville de France. Elle eſt dans le Bourbonnois, ſur l'Allier, à cinq lieuës au deſſus de Moulins.

VARESE. *Variſium, Varetium, Barſtium.* Il y a deux bourgs de ce nom dans la Lombardie; l'un ſur la côte orientale de Genes; l'autre eſt dans le Milanois, ſur l'Olona, à trois lieuës de Como, vers le couchant. Ce dernier eſt quelquefois appellé *Valeſe*, en Latin *Valleſium Vallexium*, c'eſt-à-dire *la ſortie de la Vallée.*

VARHEL, ou VECZEL. *Varhellum.* Bourg de la Tranſylvanie, ſitué à douze lieuës d'Hermanſtat, vers le midi occidental. Varhel eſt l'ancienne *Ulpia Trajana, Zarmigethuſa,* ou *Zarmiſegethuſa,* capitale de la Dace.

VARIANA, ou BRANNICERO. *Variana.* C'étoit anciennement une petite ville de la Baſſe Mœſie. Ce n'eſt maintenant qu'un village de la Bulgarie, ſitué prés du Danube, à ſix lieuës au deſſus de Nicopoli.

VARILLES, BARILLES. *Varillium, Varilla.* Bourg avec un château. Il eſt dans le Comté de Foix, en Languedoc, ſur la Lauriege, entre Foix & Pamiers.

VARMIE. voyez *Vermelande.*

VARMO. *Varamus, Varramus.* C'eſt une petite riviere de l'Etat de Veniſe. Elle naît au bourg de Codripo, dans le Frioul, baigne ceux de Belgrado, & de Varmo, & ſe décharge dans le Tajamento, à une lieuë au deſſus de Latiſana.

VARNE. *Varna, Barne.* Ville de la Burgarie, capitale des Tartares de Dobruce, & ſituée ſur la mer Noire, à cinq lieuës de Roſico, vers le nort. Varne celebre par la funeſte défaite de Ladiſlaus, Roy de Hongrie, qui y fut tué par les Turcs, eſt Archiépiſcopale, & elle a un grand port, à l'embouchure de la riviere de Varne, nommée anciennement *Zyras.*

VARNETON, WAETEN. *Varnetonium, Varneſtonium, Vaſtena.* Bourg des Païs-Bas. Il eſt dans la Flandre, ſur la Lys, entre Lille & Ypres, & il apartient aux François par la Paix de Nimegue.

VARSOVIE. *Varſavia, Warſavia.* Ville de la Pologne, capitale de la Mazovie, & ſituée ſur la Viſtule, environ à cinquante lieuës au deſſous de Cracovie, & autant au deſſus de Dantzic. Varſovie eſt une ville grande, belle, & fort marchande, à cauſe de la commodité de la riviere. Le Roy Sigiſmond III. y fit bâtir un magnifique Palais, où les Rois de Pologne ont fait depuis leur reſidence ordinaire. Ils en ont un autre hors des murailles de la ville, qui n'eſt pas moins ſuperbe

que celuy-là. Au reſte, comme cette ville eſt vers le milieu de la Pologne, elle eſt le lieu deſtiné à la tenuë des grandes *Dietes*, qui s'aſſemblent à la campagne, & ſous des tentes, pour la liberté des ſuffrages.

VARWICK. voyez *Warwick*.

VASCAPU. voyez *Eyſtathorn*.

VASENTO. voyez *Baſiento*.

VASILICA. voyez *Baſilica*.

VASILIGOROD. voyez *Waſiligorod*.

VASILIPOTAMO. voyez *Baſilipotamos*.

VASSERBURG. voyez *Waſſerburg*.

VASSY. *Vaſſium*, *Vaſſiacum*. Petite ville ou bourg de France. Ce lieu ſitué dans la Champagne, ſur la Bloiſe, à dix lieuës de Chaumont, du côté du nort, eſt celebre par le maſſacre, que le Duc de Guiſe y fit des Proteſtans, en pleine Paix, ſous le Regne de Charles IX.

VASTAN. voyez *Vadſten*.

VASTAN, lac & ville. voyez *Van*.

VASTE. *Baſta*, *Haſta*. C'étoit anciennement une petite ville des Salentins. Ce n'eſt maintenant qu'une village du Royaume de Naples, ſitué dans la Terre d'Otr[illegible] és de la petite ville de Caſtro.

VATAN. *Vaſtinnum*. Bourg de France, ſitué dans le Berry, à huit lieuës de Bourges, vers le couchant.

VATHI. *Vathum*, *Las*. Ancien bourg réduit en village. Il eſt dans la Morée, ſur le golfe de Colochine, à une lieuë de la ville de ce nom, vers le nort.

VATIA. *Vatia*. Petite ville de la Theſſalie, en Grece. Quelques-uns la prennent pour l'ancienne *Eretria*.

VATICA, BATICA. *Vatica*, *Batica*. Petite ville de la Zaconie, en Morée. Elle eſt prés du cap Malio, au nort de l'iſle de Cerigo. Quelques Geographes la prennent pour l'ancienne *Boa*, *Boea*, que d'autres mettent à S. Angelo, & que Sanſon dans ſa Carte de la Morée, diſtingue de l'une & de l'autre.

VATICAN, cap. *Vaticanum Promontorium*. Ce cap eſt dans la Calabre Ulterieure, Province du Royaume de Naples, entre Tropea, & Nicotera.

VATICAN. *Vaticanus Mons*. C'eſt une des ſept montagnes de la ville de Rome. On y voit le Vatican, magnifique Palais des Papes, & l'Egliſe de S. Pierre, qui paſſe pour la plus grande, & la plus belle du monde.

VATIZA. voyez ſur *Pormon*.

VATZEN. voyez *Watzen*.

VAVARO. *Vaprium*. Bourg du Milanois Propre, ſitué ſur l'Adda, vis-à-vis de l'embouchure du Brembo, à ſept lieuës de Milan, vers l'orient ſeptentrional.

VAUCLUSE. *Vallis Clauſa*. C'eſt un petit village du Comté Venaiſſin. Il eſt aux confins de la Provence, prés de la ville d'Ath. On voit prés de ce village, au milieu d'un rocher eſcarpé, les reſtes d'un vieux château, qu'on nomme la Maiſon de Petrarque, parce que ce celebre Poëte y demeura quelque tems, & y compoſa la plûpart de ſes Poëmes. On voit auſſi à cinq-cens pas du village la *Fontaine de Vaucluſe*, qui eſt un large baſſin, ſitué au pied d'un rocher fort droit, & fort haut, environné d'autres rochers, auſſi hauts, qui forment une vallée ſi étroite, qu'on a peine d'y marcher à pié. Il y a même un endroit, où l'on eſt obligé de ſe ſervir d'une échelle. Il ſort de ce baſſin une grande quantité d'eau, qui ſe precipitant au travers d'un grand nombre de rochers, forme pluſieurs caſcades naturelles, qui reſſemblent à des nuées blanches, plus ou moins élevées ſelon la groſſeur des rochers, qui les forment. On rencontre auſſi le long de cette Vallée quantité d'autres ſources, qui font tourner pluſieurs moulins à papier dans le village, & qui étant toutes unies en ce lieu, à cinq cens pas de la grande ſource, y forment la riviere de Sorgue, qui porte des petits bâteaux, coule fort lentement d'abord qu'elle s'eſt dégagée des rochers, & nourrit quantité d'écreviſſes, de truites, d'anguilles, & d'autres poiſſons. Cette fontaine eſt incomparablement plus abondante au Printems qu'en aucune ſaiſon de l'année, ce qui vient en partie des neiges, qui fondent, & des grandes pluyes qui tombent en cette ſaiſon.

VAUCOULEUR. *Vauculeria*, *Vallis Colorii*. Bourg ou petite ville de la Champagne. Ce lieu eſt enclavé dans le Duché de Bar, & ſitué ſur la Meuſe, à trois lieuës de Toul, vers le couchant.

VAUD, le Païs de Vaud, ou de Vaux. *Vaudum*. C'eſt une Contrée de la Suiſſe, bornée au midi par le lac de Geneve; au couchant par le Païs de Gez, & par la Franche-Comté; au nort par le Comté de Neuchaſtel, par le Canton de Fribourg, & par celuy de Berne, qui le confine auſſi vers le levant. Ce Païs eſt aſſez fertile, principalement en vins eſtimez. Il apartenoit autrefois aux Ducs de Savoye, mais il eſt maintenant aux Bernois, à la reſerve de quelques petits lieux, qui dépendent des Friburgeois, & de quelques autres, qui appartiennent à ces deux Cantons en commun, & où l'on dit le préche, & la meſſe dans une même Egliſe, à diverſes heures. Ses lieux principaux ſont Lauſanne capitale, Morges, Rolle, Nions, Vevay, Moudon, Payerne, Yverdun & Orbe. Les Suiſſes appellent ce Païs le

Pais

Païs Roman, parce qu'on y parle François.

VAUDEMONT. *Valdemontium*, *Vadanus Mons.* Bourg avec château, & titre de Principauté. Il eſt dans la Lorraine, entre la Meuſe & la Moſelle, à cinq lieuës de Toul, vers le ſud.

VAUDRET. *Vaudretum.* Village des Païs-Bas, ſitué dans le Haynaut, prés de Binche. Quelques Geographes le prennent pour l'ancien lieu des Nerviens, nommé *Vodgoriacum*, que d'autres mettent à *Gauryes*, autre village du Haynaut, ſitué à quatre lieuës de Bavay, en tirant vers Binche.

VAUDREVANGE. *Valderfinga* Petite ville de la Lorraine, ſituée à dix lieuës de Mets, vers le levant, ſur la Sare, ſur laquelle Louïs XIV. Roy de France à fait bâtir la fortereſſe de Sare-Louïs, a mille pas de Vaudrevange. L'Autheur des Anecdotes de Pologne dit que Vaudrevange a eté raſée juſqu'aux fondemens l'an 1685. & que ſes habitans ont été tranſportés à Sar-Louïs.

VAUGE, ou VOSGE. *Mons Vogeſus*, ou *Voſagus.* Montagnes de la Lorraine. Elles la ſeparent vers le midi de la Franche Comté, & vers le levant de l'Alſace; & elles s'étendent enſuite dans le Duché de Deux-Ponts, & dans une partie du Palatinat du Rhin. La Moſelle, & la Saone ont leurs ſources dans cette montagne.

VAUGE, le Païs de Vauge. *Vaſgovia.* C'eſt une petite Contrée du Palatinat du Rhin, ſituée autour de la riviere de Lauter. Caſeloutre en eſt le lieu principal. Ce Païs porte le nom de Vauge, parce que les montagnes de Vauge s'étendent juſques là.

VAUJOUR. *Vallis Gaudii*, ou *Gaii.* Village de l'Iſle de France, ſitué entre la ville de Paris, & celle de Meaux.

VAULUISANT. *Vallis Lucens.* Village avec Abbaye. Il eſt dans la Champagne, à ſix lieuës de la ville de Sens, vers le levant.

VAUR. voyez *Lavaur.*

VAUREAS, VAULREAS. *Valreaſium.* Petite ville du Comté Venaiſſin, en Provence. Elle eſt enchaſſée dans le Dauphiné, & ſituée ſur la riviere de Letz, à quatre lieuës de S. Paul Trois-Châteaux, vers le levant.

VAUX DE CERNAY. *Vallis Cernai*, ou *Sernaii.* Village avec Abbaye. Il eſt dans l'Iſle de France, à une lieuë de Chevreuſe, & à ſix de Paris, vers le couchant meridional.

UBAYE, & HUBAYE. *Ubaya*, anciennement *Sanctio.* Riviere de la Provence. Elle baigne Barcelonette, dans le Comté de Nice, & ſe décharge dans la Durance, à cinq lieuës au deſſous d'Ambrun.

UBEDA. *Ubeda.* Ville de l'Andalouſie, en Eſpagne. Elle eſt à deux lieuës de Baëza, vers l'orient. Cette ville eſt aſſez grande, peuplée, & défenduë par une citadelle forte par la hauteur de ſa ſituation. On voit à une lieuë de cette ville, ſur le Guadalquivir, une village nommé *Ubeda la Veja*, où *Puente d'Ubeda*, qui étoit anciennement une ville, nommée *Bethula.*

UBERLINGUE. *Uberlinga.* Ville Imperiale & libre. Elle eſt dans le Cercle de Souabe, en Allemagne, ſur le lac de Conſtance, à neuf lieuës de Schafhouſe, vers l'orient, & à trois de Conſtance, vers le nort. Cette ville étoit autrefois le Siége des Ducs de Souabe. Elle a été pluſieurs fois priſe & repriſe pendant la guerre des Suedois, en Allemagne. Ses habitans ſont partie Catholiques Romains, & partie Proteſtants. Ils font un grand commerce de blés avec la Suiſſe.

UCCELLO, Monte Uccello ou Vogelberg, c'eſt à dire, la montagne de l'oyſeau. *Avicula.* C'eſt une des montagnes des Alpes. Elle eſt une des croupes du mont S. Godard, & une des ſources du Rhin.

UCHT. *Uchta.* Bourg du Comté d'Hoye, en Weſtphalie. Il eſt chef d'un Bailliage, dont le Landgrave de Heſſe-Caſſel a inveſti les Comtes de Bentheim, l'ayant eu, avec le Bailliage de Freudenberg, de la ſucceſſion du dernier Comté de Hoye.

UCKER, lac. *Uckerus Lacus*, *Uckera.* Ce lac eſt dans la Marche Uckerane, Province du Marquiſat de Brandebourg. Il peut avoir quatre lieuës de long, & deux de large, & il eſt la ſource d'une riviere, qui porte ſon nom, & qui va ſe décharger dans l'Oder, à Uckermunde.

UCKERMARCK. voyez *Brandebourg*, *la Marche Uckerane de Brandebourg.*

UCKERMUNDE. *Uckermunda*, *Uckeramunda.* Petite ville ou bourg du Duché de Stetin, en Pomeranie. Ce lieu eſt à l'embouchure de l'Ucker dans l'Oder, au midi de la ville d'Uſedom.

UCLES. *Ucleſium.* C'eſt un bon bourg avec un Prieuré de l'Ordre de S. Jacques. Il eſt dans la Caſtille Nouvelle, ſur la Bedija, à dix-huit lieuës de Tolede, vers le levant. Quelques Geographes prennent Ucles pour l'ancienne *Velica*, petite ville des Carpetans; mais d'autres croyent, qu'il eſt l'ancienne *Urceſa*, *Urſetia*, ville des Celtiberiens.

UDENHEIM. voyez *Philipsbourg.*

UDERZO, voyez *Oderzo.*

UDESSA, le Royaume d'Udeſſa. *Udeſſa Regnum.* Province de l'Empire du Mogol, en Aſie. Elle eſt au delà du Gange, & du Perſeli, entre les Royaumes de Kanduana, de Patna, de Jeſual,

de Mevat, & le lac de Chiamay. Jekanac en eſt la capitale.

UDIA. voyez *Siam*.

UDINE. *Utinum*. Ville des Etats de Veniſe. Elle eſt capitale du Frioul, & ſituée à quatre lieuës de Palma Nuova, vers le nort, & à trois de Cividad di Friuli, vers le couchant. Les Veniciens y tiennent un Gouverneur particulier, & y ont transferé le Patriarchat d'Aquilée. On croit qu'Udine a été fondée par les Huns.

UDSTED, YSTED. *Uſtadium*, *Yſtadium*. Petite ville du Schonen, en Suede. Elle a un bon port, à neuf lieuës de la ville de Lunden, vers le midi oriental.

VE'S. CLEMENT, où le Grand Vé. *Vadum S. Clementis*. C'eſt une petite Contrée fort ſablonneuſe. Elle eſt dans la Normandie, vers l'embouchure de la Vire, à cinq lieuës au deſſous de S. Lo.

VEAS. *Veaſa*. Bourg de l'Andalouſie, en Eſpagne. Il eſt ſur l'Odier, à quatre lieuës de ſon embouchure. Quelques Geographes le prennent pour l'ancienne *Urium*, petite ville des Turdetans.

VECHT. *Vechta*. Petite ville forte de l'Evêché de Munſter, en Weſtphalie. Elle eſt à deux ou trois lieuës de la ville de Diepholt, vers le nort occidental. Vecht étoit autrefois capitale d'une Seigneurie, qui avoit ſes Seigneurs particuliers, & qui comprenoit les Bailliages de Vecht, de Kloppenborg, & de Wildeshuſen.

VECHT. *Vechta*, *Vider*, *Vidrus*. Riviere de la Weſtphalie, en Allemagne. Elle a ſa ſource vers la ville de Munſter, traverſe les Comtés de Stenford, & de Benthem, & entrant dansl'Overiſſel, elle y baigne Haſſelt, & Swarteſluis, & peu aprés elle ſe décharge dans la Zuiderzée, ſous le nom de *Swartewater*, qui ſignifie une *eau noire*.

VECHT. *Vechta*, *Vecta*. Riviere des Provinces Unies des Païs-Bas. Elle ſe ſepare du Rhin dans les foſſés d'Utrecht, baigne Marſe, Nieuweſluis, & ſe décharge dans la Zuiderzée. Cette riviere eſt la branche orientale du Rhin, laquelle on appelloit anciennement *Flevum*. Elle traverſoit le lac *Flevo*, qu'on nomme aujourd'huy la Zuiderzée, & s'alloit décharger dans la mer d'Allemagne. On voit encore les veſtiges de ſon ancien nom au *Flie Stroom*, c'eſt-à-dire la *riviere de Flie*, qui eſt un canal, qui va au travers des terres inondées depuis la Zuiderzée juſqu'à la mer d'Allemagne, doù il ſe décharge entre l'iſle de Flielande, & celle de Schelling.

VEERE, ou CAMP-WER. *Verra*, *Campveria*. Petite ville des Provinces Unies. Elle eſt dans l'iſle de Walcheren, en Zeelande, à une lieuë de Middelbourg, vers l'orient ſeptentrional. Veere eſt fortifiée, a un bon port, & apartient au Prince d'Orange, maintenant Roy d'Angleterre.

VEGA. *Vega*. Village de la Galice, en Eſpagne. Il eſt ſitué à huit lieuës de Lugo, vers l'orient meridional, & il eſt pris pour l'ancienne *Talamina*, petite ville des Callaiques Lucenſes.

VEGEL. *Vegelium*. Bourg de l'Andalouſie, en Eſpagne. Il eſt prés de l'embouchure du Barbato, entre la ville de Cadiz, & le détroit de Gibralthar.

VEGER DE LA MIEL. C'eſt un petit village de l'Andalouſie, en Eſpagne. Il eſt ſur la côte, prés du détroit de Gibralthar. Quelques Geographes prennent ce lieu pour l'ancienne *Mellaria*, patrie de Pomponius Mela, laquelle d'autres mettent à *Tariffa*, qui eſt maintenant ruïnée.

VEGIA, VEGLIA. *Vegia*, *Veglia*, *Vegium*, *Curicta*. Iſle de la mer Adriatique. Elle eſt dans le golfe de Carnero, ſur la côte de la Morlaquie, entre l'iſle de Cherſo, & celle d'Arbe. Les Veniciens ſont les maîtres de cette iſle, où il n'y a rien de conſiderable que la ville de *Vegia*, qui a un bon port, une bonne citadelle, & un Evêché, ſuffragant de Zara. On la nomme en Latin *Vegia*, & *Curictum*.

VEGRE. *Vegra*, *Vegeria*. Petite riviere de l'Iſle de France. Elle baigne Houdan, & ſe décharge dans l'Eure, à Anet.

VEJER. voyez *Bejar*.

VEJES. *Veii*. C'étoit anciennement une ville de l'Hetrurie. Elle étoit à trois lieuës de Rome, vers le couchant. Les Romains la ruïnerent l'an de Rome 358. aprés l'avoir tenu aſſiégée pendant dix ans. On aſſeure quelle étoit au village, qu'on nomme maintenant *Iſola*, ſitué ſur la riviere de Baccano, où du moins ſur la colline, où eſt le château de l'Iſola, & où l'on voit quantité de ruïnes.

VEILLANE ou AVIGLIANA. *Aviliana*, anciennement *Fines* ou *Ad fines*. Ancien Bourg des Etats de Savoye. Il eſt dans le Marquiſat de Suſe, ſur la Dora, à trois lieuës au deſſus de Turin.

VEILLENBACH. voyez *Feillenbach*.

VEILLY. voyez *Veſly*.

VEISSENBOURG. voyez *Weiſſenbourg*.

VEISELMUNDE, ou MUNDE. *Viſtulamunda*, *Munda*. C'eſt une Fortereſſe de la Pologne. Elle eſt dans la Pruſſe Royale, à l'embouchure de la Viſtule, au deſſous de la ville de Dantzic, dont elle défend le port.

VEITZEN. voyez *Watzen*.

VELAW,

VELAW, VELUWE, ou le Quartier d'Arnhem. *Velavia*, *Tetrarchia Arnhemiensis*, ou *Arnemensis*. C'eſt un des trois Quartiers de la Gueldre Hollandoiſe, Province des Païs-Bas Reformés. Elle eſt bornée au couchant par la Seigneurie d'Utrecht; au nort par la Zuyderzée; au levant par l'Iſſel; & au midi par le Rhin, le premier la ſéparant de l'Overiſſel, & du Comté de Zutphen; & le dernier du Betaw. Ce païs eſt aſſez étendu, mais on y trouve quantité de bois, de bruyeres, de dunes ou montagnes de ſable. Ses lieux principaux ſont Arnhem, Wageningen, Harderwick, Hatten, & Elbourg. Le Roy d'Angleterre y a une belle Maiſon de chaſſe, qu'on nomme *Loo*.

VELAY. *Velaunia*. C'eſt une petite Contrée des Sevennes, en Languedoc. Elle eſt entre le Vivarez, le Gevaudan, l'Auvergne, & le Forez. C'eſt un païs fort montagneux, traverſé par la Loyre, & qui n'a rien de conſiderable que la ville du Puy, qui en eſt la capitale.

VELDENTZ. *Veldentium*. Petite ville, avec un bon château. Elle eſt capitale du Comté de Veldentz, & ſituée prés de la Moſelle, à deux lieuës au deſſus de Traerbach.

VELDENTZ, le Comté de Veldentz. *Veldentzis Comitatus*. Petit Païs du Palatinat du Rhin, ſitué entre l'Archévêché de Treves, & le Comté de Spanhein, dont il dépendoit autrefois. Ce païs avec le Bailliage de Lautereck, dans le Palatinat, & la Principauté de Lutzelſtein, en Alſace, apartenoient à un Prince de la Maiſon Palatine, qui prétendoit à la ſucceſſion des Electeurs, étant plus proche d'un degré, que la Maiſon de Neubourg, qui l'a emporté, en vertu des contrats de Confraternité ou ſubſtitution mutuelle, qu'elle avoit avec la branche Electorale. Il ne reſte plus que des filles de la Maiſon de Veldentz.

VELES. voyez *Ucles*.

VELETRI, VELITRES, VELITRI. *Velitræ*. Ville ancienne, mais peu conſiderable. Elle a un Evêché, uni à celuy d'Oſtie, & elle eſt ſituée dans la Campagne de Rome, vers l'orient meridional. On voit dans la place de cette ville une belle ſtatue de bronze, qui repreſente le Pape Urbain VIII.

VELEZ DE GOMARA. voyez *Bedis-Velez*.

VELEZ MALAGA. *Velia Malaca*. Bourg d'Eſpagne, ſitué dans la Grenade, à cinq ou ſix lieuës de la ville de Malaga, vers le levant ſeptentrional.

VELEZ. voyez *Pennon de Velez*.

VELEZ. *Velia*. Petite ville de la Terre Ferme, en l'Amerique Meridionale. Elle eſt dans le Nouveau Royaume de Grenade, à trente-trois lieuës de S. Fé de Bogota, vers le nort. On voit prés de cette ville le Vulcan de Velez, qui eſt une montagne qui vomit des flammes.

VELIKA. *Velica*. Petite ville de l'Eſclavonie, en Hongrie. Elle eſt ſur la riviere de Backawa, à quatre lieuës de la ville de Creutz, vers l'orient.

VELIKA. *Velica*. Petite ville de l'Eſclavonie, ſituée au confluant de la Backawa, & de la Save, entre Gradiska, & Zagabrie. Quelques Geographes prennent ce lieu pour l'ancienne *Variana*, petite ville de la Pannonie Saviene, laquelle d'autres placent à *Waram*, village de la même Contrée.

VELILLA, VILLILA. *Velilla*, *Villila*. Bourg de l'Aragon, en Eſpagne. Il eſt ſur l'Ebre, à dix lieuës au deſſus de Saragoſſe. Pluſieurs perſonnes aſſeurent qu'il y a dans ce bourg une cloche qui ſonne d'elle même, toutes les fois qu'il doit arriver quelque grand malheur à l'Eſpagne. Elle à dix braſſes de rondeur, & on prétend qu'elle ſonna lors qu'Alfonce V. alla en Italie, lors que Charles Quint mourut, lors que Dom Sebaſtien paſſa en Afrique, lors que Philippe II. mourut, & enfin depuis le Jeudi 13. Juin 1601. juſqu'au ſamedi ſuivant. Les Eſpagnols doivent obſerver preſentement le ſon de cette cloche avec un trés grand ſoin; car ils ne ſemblent pas fort éloignés d'un malheur, qui pourroit être plus grand que tous les précedens.

VELINO. *Velinus*. Petite riviere de l'Italie. Elle baigne Civita Ducale dans l'Abruſſe, Rieti dans le Duché de Spolete, & ſe décharge dans la Nera. La riviere de Velino a une Caſcade celebre, apellée *Il Marmori*. Elle eſt à trois milles de Terni. Cette riviere tombant d'un rocher eſcarpé dans le creux d'un autre, qui eſt trois-cens pas plus bas, forme par ſon rejalliſſement une eſpece de nuée, qui s'éleve deux fois plus haut que le lieu d'où la riviere ſe precipite, & dans laquelle, lors que le ſoleil y frape, on voit un nombre infini d'Arcs-en-ciel, qui ſe rencontrent, & qui ſe croiſent. Miſſon.

VELITRES. voyez *Veletri*.

VELLA. *Vella*. Village de la côte d'Abex, en Ethiopie. Il eſt dans le Royaume de Dancali, ſur la mer Rouge, à vingt lieuës du detroit de Babelmandel. On place à Vella le port des anciens, nommé *Antiphili*.

VELLA. voyez *Verra*.

VELLIN. voyez *Felin*.

VELS. voyez *Wels*.

VELUWE. voyez *Velaw*.

VENA, Monti della Vena. *Vena montes*. Montagnes de la Carniole. Elles ſont aux confins de l'Iſtrie,

l'Iſtrie, au midi du lac de Czernick. Ces montagnes ſont une partie des Alpes Juliennes ou Pannoniques des Anciens.

VENAFRE. *Venafrum.* Petite ville du Royaume de Naples, ſituée à ſept lieuës de Capouë, du côté du nort. Venafre a titre de Principauté, & Evêché, ſuffragant de Capouë.

VENAISSIN, Comté Venaiſſin. *Vindaſcinus Comitatus.* Contrée de la Provence, ſituée aux confins du Dauphiné, & ſeparée du Languedoc par le Rhone. Ce païs n'eſt pas de grande étenduë; mais il eſt fort beau, & fort fertile. Venaſque en étoit autrefois la capitale. Maintenant c'eſt Carpentras. Les autres lieux de quelque conſideration ſont Vaiſon, Cavaillon, Vaureas, l'Iſle, Boulenes, Maſan &c. Jeanne Reine de Naples, & Comteſſe de Provence vendit l'an 1348. le Comté Venaiſſin avec la ville d'Avignon, au Pape Clement VI. pour la ſomme de 4000. livres, & les Papes poſſedent encore l'un & l'autre, quoy que le Parlement de Provence ait declaré la vente nulle, & ait reuni ces terres à la Couronne de France par arreſt du 26. Juillet 1663.

VENASQUE. *Vindaſca, Vindauſca.* C'étoit anciennement une ville Epiſcopale, capitale du Comtat Venaiſſin. Elle n'eſt maintenant qu'un petit bourg, ſitué ſur la Naſque, à deux lieuës de Carpentras, qui luy a ſuccedé en ſes dignités.

VENASQUE. *Venaſca.* Bourg du Royaume d'Aragon, en Eſpagne. Il eſt vers les confins du Comté de Foix, & du Rouſſillon, ſur la riviere d'Eſſera, à quatorze lieuës de Balbaſtro, vers le levant.

VENCE. *Vincium, Vintium, Vencia, Ventia, Venſienſis Urbs.* Ville Epiſcopale de France. Elle eſt ſituée dans la Provence, à quatre lieuës d'Antibe, vers le nort. Cette ville eſt fort petite, & ſon Evêché eſt ſuffragant d'Ambrun.

VENCHEU. *Vencheum.* Ville du Chekiang, Province de la Chine. Cette ville a un bon port, fort frequenté. Elle tient le onziéme rang dans ſa Province, & cinq autres villes dépendent d'elle.

VENDENIS ou RAVENICZEN. *Vendenis.* Petite ville de la Turquie, en Europe. Elle eſt dans la Servie, ſur l'Ibar, au midi oriental de Semendrie.

VENDEUVRE. *Vendopera.* Bourg de la Champagne, en France. Il eſt entre Troyes & Bar-ſur-Aube, à ſept lieuës de la premiere, & à trois de la derniere.

VENDOSME. *Vindocinum.* Ville capitale du Vendomois, en France. Elle a titre de Duché, un ancien château, un college de Jeſuites, & quelques maiſons Religieuſes, & elle eſt ſituée ſur le Loir, à ſept lieuës de Blois, vers le nort.

VENDOSMOIS. *Vindocinenſis Ager.* Contrée de la Beauce, en France. Elle eſt entre le Perche, le Maine, la Touraine, & le Blaiſois. On le diviſe en Haut & Bas Vendoſmois. Vendoſme eſt dans le premier, & Montoire dans le dernier.

VENDRES. *Veneris Vicus.* Village de France, ſitué dans le Languedoc, à l'embouchure de l'Aude, environ à deux lieuës de Beziers. On voit environ à deux lieuës de ce village, vers le couchant, l'*Etang de Vendres*, ou de Capeſtan, qu'on nomme en Latin *Veneris Stagnum.*

VENER, lac. voyez *Wener.*

VENERBURG. voyez *Wenerburg.*

VENEUELA. *Venetiola.* Province de la Terre Ferme, en l'Amerique Meridionale. Elle eſt entre la mer du Nort, & le Paria, ayant au levant la Nouvelle Andalouſie, & au couchant le Nouveau Royaume de Grenade; & le Gouvernement de Rio de la Hacha. Le Gouvernement de Venezuela peut avoir une centaine de lieuës en quarré. Il dépend de l'Audience de S. Domingue. Les Eſpagnols y ont Venezuola capitale, & onze autres colonies peu conſiderables.

VENEZUELA, ou CORO. *Venetiola, Corum.* Ville capitale du Gouvernement de Venezuela, en l'Amerique Meridionale. Venezuela porte ce nom parce qu'elle a été bâtie ſur quelques iſles du lac de Maracaibo, comme Veniſe ſur celles de la mer Adriatique. Elle eſt Epiſcopale, ſuffragante de S. Domingue. Au reſte, Sanſon fait de Venezuela, & de Coro une même ville, mais Baudrand les diſtingue, & met Venezuela, à cinquante lieuës de la mer de Nort.

VENEZUELA, golfe. *Venetiola Sinus.* Ce golfe eſt une partie de la mer de Nort. Il eſt entre le Gouvernement de Venezuela, & celuy de Rio de la Hacha. Il s'avance environ vingt-ſept lieuës dans les terres, & il eſt joint par un canal au lac de Maracaybo, qui s'y décharge.

VENISE. *Venetia.* Ville capitale de la Republique de Veniſe, en Italie. Elle eſt ſituée dans le golfe, qui porte ſon nom, à une lieuë de la Terre Ferme; à trente-trois de Ravenne, à cinquante de Milan, à quatre-vingts-ſept de Rome, & à quatre-vingts-quinze de Vienne. Cette ville fut fondée l'an 421. par les Padouans, qui firent quelques bâtimens dans l'iſle de Rialto, & dans les voiſines, mais elle s'agrandit conſiderablement l'an 453. par le concours des habitans de pluſieurs villes du voiſinage, qu'Attila ruïna. Elle occupe, dit-on, ſoixante-douze petites iſles, dont on n'aperçoit pas maintenant la diſtinction. Elles n'ont en tout qu'environ cinq milles de circuit.

Toutes

Toutes les maiſons y ſont bâties ſur des pilotis, & les ruës étroites; mais on peut aller preſque par toute la ville par des canaux remplis d'un prodigieux nombre de Gondoles, qui ſont des petites barques, deſtinées à tranſporter d'un quartier à l'autre, ceux qui ont dequoy s'épargner la peine de faire le chemin à pié. Il y a un grand nombre de Palais, & tous ſes bâtimens ſont en general fort beaux. On y compte 72. Egliſes paroiſſiales, une dans chacune de ſes iſles, plus de 500. ponts pour la communication de ces iſles, 54. Convents d'hommes, 26. de filles, 17. Hôpitaux, 18. Chapelles pour des Confreries, 56. Tribunaux ſubalternes de Juſtice, 165. Statues de marbre, & 25. de bronze. Elles repreſentent toutes des hommes illuſtres. Enfin, on y compte 300. mille habitans naturels, ou étrangers. Entre les bâtimens publics de Veniſe, l'Egliſe de S. Marc & l'Arcenal ſont les plus remarquables, l'Egliſe eſt bâtie de marbre, elle renferme plus de cinq-cens piliers de même matiere, & ſon pavé eſt de jaſpe, & de porphire à la moſaïque. On voit à ſon grand autel toute l'hiſtoire de l'Ancien & du Nouveau Teſtament repreſentée en relief, & la chapelle du S. Sacrement doit renfermer le corps de l'Evangeliſte S. Marc, & le threſor des Venitiens. Pour l'Arcenal il paſſe pour le plusbeau, le mieux fourni & le mieux entretenu de l'Europe. Il a deux mille pas de circuit; on fait conte, qu'il y a toûjours deux-cens Galeres, outre celles qui ſont en courſe, & une prodigieuſe quantité de materiaux pour les armer, pour les reparer, & pour en conſtruire de nouvelles. On dit qu'il y a deux mille cinq cens piéces de canon, des armes pour cent-mille hommes d'infanterie, & des équipages complets pour vingt-cinq mille de cavalerie; mais Mr. Miſſon dans ſon Voyage d'Italie traite cela d'exageration inſoûtenable. On aſſure encore qu'il y a regulierement deux mille hommes, qui travaillent tous les jours dans cet Arcenal. Veniſe a un trés-bon port, & fait un trés-grand commerce. Elle eſt une des plus riches villes de l'Europe, & on luy donne le titre de *Veniſe la Riche*. Elle a deux Patriarches, l'un Grec, & l'autre Latin, & un Primicere, qui preſide à l'Egliſe de S. Marc, indépendante du Patriarche. Pour ce qui eſt du Gouvernement de Veniſe, il a pluſieurs fois varié; pendant trois cens ans les 72. iſles, qui compoſent cette ville, furent autant de Republiques, dont chacune ne dépendoit que de ſon tribun, qu'on éliſoit tous les ans, & de ſon Paſteur, & de là eſt venuë la diviſion de la ville en 72. paroiſſes. Elle a eu enſuite des Ducs, qu'on appellé *Doges*, dont trente-quatre, ou trente-ſix, quoy qu'électifs ont été Souverains, mais leurs Succeſſeurs juſqu'à preſent ne ſont que les premiers Magiſtrats de la Republique. La charge de Doge eſt à vie, mais la Republique a pourtant le droit de dépoſer ce premier Magiſtrat, lors que la vieilleſſe, ou d'autres incommodités le rendent incapable de la ſervir. Il preſide à tous les Conſeils, mais il n'y a que ſa voix, de même que le moindre Conſeiller; tous les Jugemens ſe rendent en ſon nom, la monoye le porte auſſi, mais elle ne porte pas ſes armes, comme cela ſe faiſoit lors que ce Magiſtrat étoit Souverain. Il ne peut pas ſortir de la ville ſans la permiſſion de ſon Conſeil, & quand cela arrive, il ne porte pas les marques de ſa dignité, mais il marche en ſimple Noble Venitien. Il y a ſous le Doge cinq Conſeils differens pour l'adminiſtration de l'Etat. 1. le *Grand Conſeil*, compoſé de tous les Nobles Venitiens, qui ont atteint l'âge de trente ans. Ce Conſeil élit tous les Magiſtrats, & fait toutes les loix. 2. Le *Conſeil des Priez*, qui eſt le *Senat de Veniſe*, compoſé de 120. Senateurs, decide de ce qui regarde la paix, ou la guerre, les alliances & les treves. 3. Le *College*, compoſé de 26. Seigneurs, donne audience aux Ambaſſadeurs, & porte leurs demandes au Senat. 4. Le *Conſeil des dix*, compoſé de dix Senateurs, juge des Crimes d'Etat. On renouvelle ce Conſeil tous les ans, & tous les mois trois de ces dix Conſeillers ſont, par tour de rolle, Inquiſiteurs d'Etat. Leur pouvoir eſt ſi grand, qu'ils peuvent faire mourir qui que ce ſoit, le Doge même, auſſi bien que le moindre Artiſan de Veniſe, lors qu'ils s'accordent tous trois à le condamner; mais quand ils ſont partagés, ils doivent porter les affaires au Conſeil des dix, dont ils ſont les membres. Le 5. Conſeil de Veniſe eſt le *Spirituel*, qui regle les affaires de la Religion, & qui a le Patriarche pour Preſident. Il n'y a que ce dernier Conſeil, où les Nobles Venitiens, qui ſe font d'Egliſe, puiſſent avoir entrée. Ils ſont exclus de tous les autres, & de toutes les charges de l'Etat. Cette Republique a jugé à propos de prendre cette precaution contre les entrepriſes de la Cour de Rome. Au reſte, la Nobleſſe Venitienne, en qui reſide la Souveraineté de la Republique, eſt diviſée en trois ordres. Le 1. ne comprend que 24. familles. Le 2. renferme les deſcendans de tous ceux qui furent écrits au livre d'or l'an 1289. & deſtinés à gouverner l'Etat, qui devint alors Ariſtocratique, au lieu qu'il étoit auparavant Democratique. Le 3. comprend ceux qui ont acheté la dignité de Nobles Venitiens. Ce dernier ordre de Nobleſſe n'a part qu'aux moindres Charges, les deux autres à toutes indifferemment. Le titre de Noble Venitien ſe donne auſſi quelquefois

à des Etrangers Rois, Princes, & grands Seigneurs; mais ce n'eſt qu'un ſimple titre d'honneur, ſans realité. Henry III. & Henry IV. Rois de France l'ont porté, & quelques maiſons conſiderables d'Italie le portent encore.

VENISE, la Seigneurie de Veniſe, le Domaine des Venitiens, ou l'Etat de Veniſe en Terre Ferme. *Venetum Dominium, Terra Firma Venetorum, Veneta Ditio Strictè Sumpta.* Partie de la Lombardie, en Italie. Elle eſt bornée au levant par le golfe de Veniſe & par la Carniole; au nort par la Carinthie, l'Evêché de Trente, & la Valteline; au couchant par le Duché de Milan, lequel le confine auſſi vers le midi, de même que le Mantouan, & le Ferrarois. Ce Païs peut avoir trente lieuës du nort au ſud, & quatre-vingt dans ſa plus grande étenduë du couchant au levant. L'Etat de Veniſe eſt diviſé en onze Provinces. 1. Le Dogado ou le Duché de Veniſe occupe toute la côte, depuis l'embouchure de l'Adige, juſqu'à Marano inclusivement, toutes les iſles de cette côte dépendent de cette Province. 2. Le Frioul. 3. La Marche Treviſane, qui comprend le Treviſan, le Feltrin, le Bellunois, & le Cadorin. On trouve au couchant de la Marche 4. le Vicentin. 5. Le Padouan. 6. La Poleſine de Rovigo, le premier au nort, le dernier au ſud, & l'autre au milieu. Au couchant de ceux-cy on trouve 7. le Veronois. 8. Le Breſſan. 9. Le Bergamaſc. 10. Au midi du Bergamaſc on trouve le Cremaſc, enclavé dans le Duché de Milan. 11. L'Iſtrie Venitienne qui eſt la plus orientale de ces Provinces, & ſeparée des autres par la Carniole. Toutes ces Contrées portent les noms de leurs capitales, à la reſerve de Dogado, dont Veniſe eſt la capitale de même que de tout l'Etat; & du Frioul, dont Udine eſt capitale, à la place de Cividad di Friuli, qui l'étoit autrefois. On voit encore dans cet Etat la celebre forteresſe de Palma Nuova &c.

VENISE, les Etats de la Republique de Veniſe. *Veneta Ditio Late Sumpta.* Ces Etats ſont fort écartez les uns des autres. On les diviſe en trois parties generales. 1. La *Terre Ferme*, ou la *Seigneurie de Veniſe*, qui comprend toutes les terres, que la Republique de Veniſe poſſede en Italie. 2. La *Dalmatie*, où l'on renferme les villes que les Venitiens poſſedent dans cette Province, & qui ſont Nona, Zara, Sebennico, Traw, Spalato, Cliſſa, Almiſſa, Ciclut, Cattaro, Caſtel Nuovo, & Budua. On y met encore les iſles de la Morlaquie, & de la Dalmatie, qui appartiennent aux Venitiens, à la reſerve de quelques-unes peu conſiderables, dont les Raguſiens ſont les maîtres. 3. Le *Levant* qui renferme Perga & Butrinto ſur les côtes de l'Epire, la Suda & Spinalonga ſur celles de Candie, les iſles de Corfou, de Pachſu, d'Antipachſu, de Cefalonie, de Zante, de Cerigo, de Tine, & quelques autres de l'Archipel. A quoy il faut ajouter toute la Morée de même que la ville de Lepante en Livadie, qui ont été conquiſes par les Venitiens dans la derniere guerre, & qui leur ſont reſtées par la Paix faite à Carlowitz le 20. Janvier 1699.

VENISE, le Golfe de Veniſe, ou la Mer Adriatique. *Sinus Venetus, Mare Adriaticum*, ou *Hadriaticum.* C'eſt un grand golfe de la mer Mediterranée. Il a environ cent quatre-vingt-dix lieuës du levant au couchant, étant borné au midi, & au couchant par l'Italie; au nort par la Dalmatie; & au levant par l'Albanie. Les Venitiens prétendent être les maîtres de ce golfe; le Doge de Veniſe l'épouſe tous les ans le jour de l'Aſcenſion, en y jettant un anneau, attaché à un cordon, pour pouvoir être retiré, & ſervir un autre année à la même ceremonie. Ce golfe eſt l'endroit de la mer Mediterranée, où l'on s'aperçoit plus ſenſiblement de ſon flux & reflux. Les eaux montant à la ville de Veniſe environ deux piés deux fois le jour. Au reſte, on donnoit anciennement à la mer Adriatique une plus grande étenduë, qu'on ne fait aujourd'huy. On y renfermoit la mer Jonienne, comme cela paroit par les Cartes de Ptolemée, & par le chap. 27. des actes, ou S. Luc appelle la *mer Adriatique*, cette partie de la Mediterranée, qui eſt prés de l'iſle de Malte.

VENISE, la bouche du golfe de Veniſe. *Trajectus Hadriaticus, Adriatici Maris Angustia.* C'eſt un détroit, qui ſepare le golfe de Veniſe, de la mer Jonienne. Il a environ vingt lieuës de large, & il eſt renfermé entre l'extremité orientale de la terre d'Otrante, & les montagnes de la Chimere, qui ſont aux confins de l'Epire, & de l'Albanie.

VENISE, les Lagunes de Veniſe. *Veneta Paludes*, anciennement *Gallica Paludes*, *Hadriatica Stagna.* Ces lagunes ſont la partie du golfe de Veniſe, qui eſt le long de la côte du Dogado. On l'appelle *lagunes*, ou *petits lacs*, parce qu'il y a peu de profondeur d'eau, & une grande quantité de petites iſles, ou bancs de ſable, qui l'entrecoupent; & *Lagunes de Veniſe*, parce que la ville de Veniſe y eſt bâtie ſur 72. de ces petites iſles.

VENLO. *Venloa, Venlonum, Venlona.* Ville des Païs-Bas, ſituée dans la Gueldre Eſpagnole, ſur la Meuze, à quatre lieuës de Ruremunde, vers le nort. Venlo eſt une ville Anzeatique, & fortifiée, mais petite, & mal peuplée.

VENNES.

VENNES. voyez *Vannes*.

VENOSA. *Venusia*, *Venusium*. Petite ville Epiſcopale du Royaume de Naples, ſituée dans la Baſilicate, au nort de Cirenza, dont elle eſt ſuffragante, & éloignée de cinq lieuës. Venoſa a titre de Principauté, & elle a été la Patrie d'Horace Flaccus, celebre Poëte.

VENSUSSEL. voyez *Wenſuſſel*.

VENTADOUR. *Ventadurea*, *Ventadorum*, *Ventadorna*. Bourg avec titre de Duché. Il eſt dans le Limoſin, en France, ſur la Loueſſe, à ſept lieuës de Tulle, vers l'orient.

VENTAVON. *Ventavonium*. Village du Dauphiné, ſitué ſur une colline, à trois lieuës de Siſteron, vers le nort. On voit ſur la Durance, à demi-lieuë de ce village, les maſures d'un vieux château, avec quelques maiſonnettes. Ce lieu porte le nom d'*Alamon*, & il y a beaucoup d'apparence, qu'il eſt les reſtes de la petite ville, qu'on nommoit anciennement *Alabuntis*, *Alapuntis*, *Alabons*.

VENTIMILLE, VINTIMIGLIA. *Albintemelium*, *Intemelium*, *Vintimilium*, *Albium Intemelium*. Petite ville de l'Etat de Genes, en Italie. Elle eſt ſur la côte, à deux lieuës de la ville de Monaco, vers le levant. Vintimille à une citadelle, un port, & un Evêché, ſuffragant de Milan.

VENTOTIENE. *Bentotiana*, anciennement *Parthenope*. C'eſt une petite iſle deſerte de la mer Toſcane. Elle eſt vers la côte du Royaume de Naples, à ſept lieuës de la ville de Gajete.

VERA. *Vera*. Bourg ou petite ville d'Eſpagne. Ce lieu eſt ſur la côte de la Grenade, à dix lieuës de Cartagene, vers le couchant. On prend Vera pour l'ancienne *Virgi*, petite ville des Baſtetans, laquelle quelques-uns confondent avec l'*Urci* ou *Urce* de Ptolemée, placée par d'autres à *Orce*, village de la Grenade prés de Baça.

VERA, VERATASER, CALICO. *Vera*, *Veratafera*, anciennement *Echedorus*, *Chidorus Fluvius*. Riviere de la Macedoine, en Grece. Elle baigne Aſera, & ſe décharge dans le golfe de Salonichi, entre la ville de ce nom, & l'embouchure du Vardari.

VERA CRUX VEJA. *Vera Crux Vetus*. Ville du Mexique, ſituée ſur le golfe de ce nom, à 70. ou 80. lieuës de la ville de Mexique, vers l'orient. Ce lieu eſt fameux, parce que c'eſt celuy, où Ferdinand Cortez aborda avec ſes cinq cens Eſpagnols, lors qu'il entreprit la conqueſte de l'Empire du Mexique. Il luy donne le nom de vraye Croix, parce qu'il y arriva le Vendredi Saint l'an 1519. Au reſte, les Eſpagnols abandonnerent ce havre, parce qu'il étoit trop expoſé aux vents de Nort, & s'allerent établir à *S. Juan de Ulhua*, qu'ils appellerent la *Nouvelle Vera Crux*, dont le port eſt garanti du vent de Nort par un grand rocher. voyez *S. Juan de Ulua*.

VERA DE PLASENCIA. *Vera Placentia*. Village de l'Eſtremadure d'Eſpagne, ſitué prés de la ville de Plaſencia. Quelques Geographes le prennent pour l'ancienne *Ambratia*, ville de la Luſitanie, laquelle d'autres confondent avec *Ambroicius Pagus*, des ruïnes de laquelle *Plazencia* a été bâtie.

VERA PAX. *Vera Pax*. Province de l'Audience de Guatimala, en l'Amerique Septentrionale. Elle eſt entre les Provinces de Jucatan, de Chiapa, de Soconuſco, de Guatimala, des Honduras, & le golfe de ce nom. Cette Province eſt fort montagneuſe, mais pourtant fertile, & peuplée de pluſieurs gros bourgs d'Ameriquains, qui nourriſſent quantité de chevaux, & de mulets. Les Eſpagnols y ont la ville de Vera Pax, ſituée aux ſources de la riviere Douce. Elle a un Evêché, uni à celuy de Guatimala, & elle eſt trés-peu conſiderable.

VERAGUA. *Veragua*. Province de l'Audience de Guatimala, en l'Amerique Septentrionale. Elle eſt entre la mer de Nort, & celle de Sud, ayant au levant la Province de Panama, & au couchant celle de Coſta Ricca. Ce Païs eſt montagneux, & habité par des peuples, qui ne ſont pas entierement ſoûmis. Les Eſpagnols y ont la Conception capitale, la Trinidad, S. Fé, Carlos, & Parita.

VERATASER. voyez *Vera*, riviere.

VERBERIES. *Verberia*, *Vermeria*. Bourg de l'Iſle de France, ſitué ſur l'Oyſe, entre Senlis & Compiegne. On y a tenu autrefois pluſieurs Conciles en 752. en 853. en 863. en 869.

VERCEIL. *Vercella*. Ville des Etats de Savoye. Elle eſt capitale du Vercellois, & ſituée ſur la Seſſia, entre Milan & Turin, à douze lieuës de chacune. Verceil eſt une ville conſiderable, bien peuplée, bien fortifiée, défenduë par un château, & par une bonne citadelle, & elle a un Evêché, ſuffragant de Milan.

VERCEILLOIS, ou la Seigneurie de Verceil. *Vercellenſis Ager*, *Vercellenſe Dominium*. C'eſt une Contrée des Etats de Savoye. Elle eſt bornée au nort, & au levant par le Duché de Milan; au ſud par le Montferrat Savoyard; & au couchant par le Canavez, & par le Bielhois, lequel on y renferme quelquefois. Maſſeran & ſa petite Principauté eſt enclavée dans ce Païs, ſans en dépendre. Verceil capitale, & Santhia, ou S. Agathe en ſont les lieux principaux.

VERD, le Cap Verd. *Caput Viride*. Ce cap

est dans la Nigritie, en Afrique, entre les deux embouchures septentrionales du Niger, & il s'avance beaucoup dans l'Ocean Atlantique, vers les isles du cap Verd, auxquelles il a donné son nom. Quelques Geographes prennent ce cap pour l'*Arsinarium Promontorium* de Ptolemée, & les autres pour son *Hesperium Cornu*.

VERD, les Isles du Cap Verd. *Insula Capitis Viridis*, anciennement *Gorgones*, *Gorgades*, *Hesperides*. C'est un amas d'isles, situées dans l'Ocean Atlantique, environ à cent cinquante lieuës du cap Verd, dont elles ont pris leur nom moderne. Elles sont entre le 13. dégré de latitude, & le 19. & entre le 153. & le 157. de longitude. Il y en a dix principales, disposées en demi-cercle dans cet ordre, en commençant par le nort occidental, S. Antoine, S. Vincent, S. Luce, S. Nicolas, l'isle du Sel, celles de Bona Vista, & de Mayo, S. Jacques la principale de toutes, l'isle del Fuego, & celle de Brava. S. Jago est la capitale de toutes ces isles, qui appartiennent aux Portugais. On en tire du sel, des peaux de bouc, du vin, & des chairs salées.

VERD, la Mer du Cap Verd. *Mare Capitis Viridis*. On donne ce nom à la partie de l'Ocean Atlantique, laquelle s'étend depuis le cap Verd, & les côtes de la Nigritie, jusqu'aux isles du cap Verd.

VERDE, Rio Verde. *Fluvius Viridis*. C'est une riviere du Mexique. Elle coule dans la Province de Panuco, & se décharge dans le Golfe de Panuco, à S. Bartholomeo.

VERDON. *Verdonius Fluvius*. Riviere de la Provence. Elle a ses sources dans les Alpes, baigne Colmar, Castellane, Greoux, Vinon, & se décharge dans la Durance, entre Manosque & Pertuis. Il y a un port de Verdon sur la côté de Provence, à cinq lieuës de Marseille, vers le couchant. On croit qu'il est celuy qu'on nommoit anciennement *Dila* ou *Dilis*.

VERDON, le Port de Verdon. voyez sur *Verdon*.

VERDUITZ, VERDISO. *Verdisum*. Bourg ou petite ville de la Romanie. Ce lieu, situé sur la mer Noire, entre Sisopoli & Stagnara, est pris pour l'ancienne *Peronticum*, petite ville de la Thrace.

VERDUN. *Verodunum*. Petite ville de la Gascogne, en France. Elle est capitale du Comté de Gaure, & située sur la Garonne, à cinq lieuës au dessous de Toulouse.

VERDUN, Comté ou Païs. voyez *Gaure*.

VERDUN. *Virodunum*. Petite ville de France. Elle est dans le Duché de Bourgogne, sur la Saone, au confluant de la Doux, & à trois lieuës au dessus de Challon.

VERDUN. *Verodunum*, *Virodunum*, *Virdunum*, *Verodunum*. Ville de France, située dans la Lorraine, sur la Meuse, à douze lieuës de Metz, vers le couchant. Cette ville est assez grande, belle, fortifiée, défenduë par une bonne citadelle, & Episcopale sous la Metropole de Treves. Verdun étoit autrefois une ville Imperiale. Henry II. Roy de France la prit l'an 1552. & ses successeurs l'ont possedée depuis, avec le petit païs de Verdunois, qui en dépend.

VERE. voyez *Vesre*.

VERESTO. *Veresis*. Petite riviere de la Campagne de Rome. Elle passe prés de S. Prassede, & se décharge dans le Teverone.

VERETO, ou Sancta Maria de Vereto. C'est la place de l'ancienne *Veretum*, petite ville des Salentins, en Italie. On trouve cette place dans la Terre d'Otrante, à une grande lieuë d'Alessano, vers le sud.

VERGATE. *Vergatus*. Bon bourg fort agreable, avec Evêché. Il est dans le Bolonois, Province de l'Etat de l'Eglise, à quatre ou cinq lieuës de la ville de Bologne, vers le sud.

VERGATUR, ou VERGOTUR. *Vergaturia*, *Vergoturia*. Petite ville de la Tartarie Moscovite. Elle est dans les Cartes de Sanson environ à cinquante lieuës de Tumen, vers le couchant. Mr. de Witsen la met au couchant fort meridional, entre des montagnes qu'il appelle les *montagnes de Vergotur*, ou de *Semino Poyas*, & qu'il prend pour les *monts Riphéens* des anciens.

VERIA. *Veria*. Bourg d'Espagne, dans la Grenade, prés de la côte, à dix lieuës de Meria, vers le couchant. Quelques Geographes le prennent pour l'ancienne *Vergium*, laquelle d'autres mettent à *Vierzo*, village du Diocese de Lerida, en Catalogne.

VERIA. voyez *Carra Veria*.

VERIA. *Veria* anciennement *Pieria*. C'est une Contrée de la Macedoine. Elle est vers le Golfe de Salonichi, entre les embouchures du Vardari, & du Palacas. *Veria* ou *Carra Veria* qui lui donne le nom, en est la capitale.

VERLANGA. voyez *Berlanga*.

VERLIA. *Verlia*. Bourg de la Natolie, situé sur la côte septentrionale de la mer de Marmora. On le prend pour l'ancienne *Olbia*, petite ville de la Bithynie.

VERMAND. *Augusta Veromanduorum*, ou *Romanduorum*, *Veromandui*. C'étoit anciennement une ville, Episcopale du Vermandois. Elle fut ruïnée par les Huns, & il n'y reste plus qu'un village avec Abbaye, située sur la riviere de l'Oumignon, à trois lieuës de S. Quentin, vers le couchant.

VERMANDOIS. *Veromanduenſis Ager.* Contrée de la Picardie, en France. Elle eſt entre la Tierache, l'Iſle de France, le Santerre, & le Cambreſis. Ce païs a titre de Duché, & ſes lieux principaux ſont S. Quentin capitale, Ham, & Vermand, qui luy a donné le nom.

VERMEILLE, mer. voyez *Californie, mer.*

VERMELAND. voyez *Wermeland.*

VERNATOR, Riviere. voyez *Barbate.*

VERNEGUES. *Vernegunum.* Village de la Provence, en France. Ce lieu ſitué à une lieuë de Lambeſc, eſt pris par quelques Geographes pour l'ancienne *Ernaginum*, que d'autres mettent au village de *Maillane*, ou à celuy de *S. Gabriel*, ſitués vers la ville d'Arles.

VERNEUIL. *Vernolium.* Petite ville de la Normandie, en France. Elle eſt ſur la riviere d'Aure, à ſept lieuës d'Evreux, du côté du midi.

VERNON. *Vernonium.* Petite ville de la Normandie, en France. Elle eſt ſur la Seyne, à dix lieuës au deſſus de Rouen.

VERNOUS. *Vernoſoli.* C'étoit anciennement un bourg de l'Aquitaine. Ce n'eſt maintenant qu'un village du Comté de Comminges, en Gaſcogne. Il eſt à une petite lieuë de la Garonne, entre Rieux, & Toulouſe.

VEROLI. *Verulum, Verula.* Ancienne ville de l'Italie. Elle eſt dans la Campagne de Rome, vers les confins du Royaume de Naples, & à ſeize lieuës de la ville de Rome. Veroli eſt petite, mais aſſez peuplée, & ſiege d'un Evêché.

VERONE. *Verona.* Ville de l'Etat de Veniſe, en Italie. Elle eſt capitale du Veronois, & ſituée ſur l'Adige, à ſept lieuës de Mantouë, du côté du nort. Verone eſt une ville fort ancienne. Elle doit ſa fondation aux Rhetiens, & ſon agrandiſſement aux Gaulois Cenomans. On y voit un Cirque, & un Amphitheatre, preſque entiers, monumens de ſon ancienne ſplendeur, le tombeau du Pape Luce III. & celuy des Scaligers, qui ont été Seigneurs de Verone. Elle eſt encore une des plus grandes de l'Italie. L'Adige y forme l'iſle de S. Thomas, pleine d'ouvriers en ſoye, & jointe au reſte de la ville par quatre ponts de pierre. Verone eſt la patrie de Cornelius Nepos, de Pline l'ancien, & du Poëte Catulle. Elle eſt défenduë par la citadelle de S. Felicio, & a un Evêche, ſuffragant du Patriarche d'Aquilée. L'Empereur Maximilien la prit l'an 1509. Elle fut renduë l'an 1516. aux Venitiens, qui la poſſedent encore.

VERONOIS. *Veronenſis Ager.* Contrée de l'Etat de Veniſe, en Italie. Elle eſt le long de l'Adige, entre l'Evêché de Trente, le Vicentin, le Padouan, la Poleſine de Rovigo, le Duché de Mantoue, & le Breſſan, dont elle eſt preſque entierement ſeparée par le lac de Garda. Le Veronois n'a que dix, ou douze lieuës du ſud au nort, & un peu moins du couchant au levant. Son air eſt fort ſain, ſon terroir fort fertile; & ſes lieux principaux Verone capitale, Manzanbano, Peſchiera, Garda, & Porto.

VERRA, VELLA. *Verra, Vella*, anciennement *Boactus, Boactes.* Riviere de l'Etat de Genes, en Italie. Elle a ſa ſource dans les montagnes de l'Apennin, baigne Brugneto, & ſe décharge dans la Macra, à une grande lieuë au deſſus de Sarzana. Quelques-uns appellent cette riviere *Brignole.*

VERRE, cap. *Verra caput*, anciennement *Linum Promontorium.* Ce cap eſt dans le Royaume de Naples, ſur la côte de la Calabre Citerieure, prés de la ville d'Amantea, du côté du nort.

VERSAGELI. voyez *Antioche de Piſidie*, car c'eſt la même ville.

VERSAILLES. *Verſalia.* C'eſt une petite ville, aſſez regulierement bâtie, mais ſans murailles. Elle eſt dans l'Iſle de France, à trois lieuës de Paris, vers l'occident meridional. Le Roy de France a dans ce lieu un magnifique palais, où il fait le plus ſouvent ſa reſidence. Il y a pluſieurs choſes à admirer dans ce vaſte Palais, où les Princes du ſang, & les Miniſtres, & Secretaires d'Etat ſont logés; mais ce qu'il y a de plus admirable, eſt la quantité ſurprenante d'eaux, qu'on y fait venir de la Seyne par de grandes machines, & qu'on diſtribue en un grand nombre de fontaines, jets d'eau, Caſcades, Napes &c.

VERSCHE. *Verſca.* Riviere de la Laponie. Elle a ſa ſource dans la Suedoiſe, traverſe la Moſcovite, & ſe décharge dans la mer Blanche à Kouoda.

VERSOY. *Verſoia, Verſoium.* Petit bourg de la France. Il eſt dans le Païs de Gex, ſur les confins de la Suiſſe, & ſur le lac de Geneve, à deux lieuës de cette ville, vers le nort.

VERTHEIN. voyez *Wertheim.*

VERTHES, montagne. voyez *Schiltberg.*

VERTUS. *Vertuſium, Virtutes.* Bourg avec un ancien château. Il eſt dans la Champagne, en France, à ſix lieuës de Chaalons, vers le couchant.

VERUE. *Veruca, Veruva.* Petite ville des Etats de Savoye. Elle eſt dans le Comté d'Aſti, ſur une colline, prés du Po, entre Caſal & Turin, environ à cinq lieuës de chacune. Verue eſt une ville bien fortifiée. Les Eſpagnols l'aſſiégerent inutilement l'an 1625.

VERUCOLA. *Verucola.* Village des Etats du Duc de Toſcane. Il eſt dans la Vallée de Macra,

à quatre lieuës de Maſſa, vers le nort. On le prend pour l'ancienne *Biracellum* ou *Viracetum*, petite ville de l'Hetrurie.

VERVIERS. *Ververia.* Petite ville de l'Evêché de Liege. Elle eſt dans le Marquiſat de Franchimont, à ſix lieuës de Liege, vers le levant.

VERVINS. *Verbinum, Vervinum.* Ancienne petite ville de France. Elle eſt dans la Tierache, en Picardie, à ſeize lieuës de Rheims, vers le nort. Vervins eſt celebre par la paix, qu'on y conclud entre la France & l'Eſpagne l'an 1598.

VERULI. voyez *Veroli.*

VESCIANO. *Veſcianum, Veſcia, Beſcia.* C'étoit anciennement une petite ville de la Campanie. Ce n'eſt maintenant qu'un village, ſitué prés de Nole, dans la Terre de Labour, Province du Royaume de Naples.

VESCOVIO. *Epiſcopium.* Bourg de l'Etat de l'Egliſe, en Italie. Il eſt dans la Sabine, à quatre lieuës de Narni, vers le midi. Ce bourg a été le Siége de l'Evêché de la Sabine, & c'eſt de là, qu'il a pris le nom de Veſcovio.

VESEL. voyez *Weſel.*

VESELIZE. *Vezeliacum, Vezelenum.* Bourg du Comté de Vaudemont, en Lorraine. Il eſt à quatre lieuës de la ville de Toul, vers le ſud.

VESLE. *Vidula.* Petite riviere de la Champagne, en France. Elle baigne la ville de Rheims, & va ſe décharger dans l'Aiſne, environ à quatre lieuës au deſſus de Soiſſons.

VESLY, VEILLY. *Velliacum, Villiacum, Valliacum.* Bourg ou petite ville de l'Iſle de France. Ce lieu eſt ſur l'Aiſne, vis à vis de l'embouchure de la Veſle, & à quatre lieuës au deſſus de Soiſſons.

VESOUL. *Veſulum.* Bonne petite ville de France. Elle eſt dans la Franche-Comté, à neuf lieuës de Beſançon, vers le nort.

VESPOLATO. *Veſpolatum.* C'eſt un ancien village, & aſſez grand. Il eſt dans le Duché de Milan, entre Novare & le Vigevan, à trois lieuës de chacune.

VESPRIM. voyez *Weſprim.*

VESTERAS. voyez *Aroſen.*

VESTMANIE. voyez *Weſtmannie.*

VESTPHALIE. voyez *Weſtphalie.*

VESUVE. voyez *Somma.*

VETER. voyez *Weter.*

VETERAU. voyez *Wetteravie.*

VETRALLA. *Vetralla.* Petite ville de l'Etat de l'Egliſe, en Italie. Elle eſt dans le Patrimoine de S. Pierre, à deux lieuës de Viterbe, vers le ſud. L'ancienne *Forum Caſſii*, ville de l'Hetrurie, étoit ou à Vetralla, ou au village de *S. Marin de Forenſi*, qui n'en eſt éloigné que de mille pas.

VETRI, VIETRI. *Vertina.* C'étoit anciennement une petite ville de la Lucanie. Ce n'eſt maintenant qu'un village du Royaume de Naples, ſitué dans la Baſilicate, ſur le Brandano, entre Venoſa, & Oppido.

VETULIA. C'eſt la place d'une ancienne ville de la Toſcane, qui portoit les noms de *Vetuloia, Vetulonia, Vetulonium.* On trouve cette place dans la Principauté de Piombin, en Toſcane, prés du lac nommé Caldato Palude, au nort des ruïnes de Populonia.

VEVAY. *Viviacum, Viviſcus, Vibiſcum.* Petite ville du Païs de Vaud, en Suiſſe. Elle eſt capitale d'un Bailliage des Bernois, & ſituée ſur le lac de Geneve, à quatre ou cinq lieuës de Lauſanne, vers le levant.

VEXFORD. voyez *Wexford.*

VEXIN. *Veximum, Vulcaſſinus Tractus.* C'eſt une Contrée de la France. Elle eſt diviſée en Vexin François, & Vexin Normand. Le premier eſt au levant dans l'Iſle de France; l'autre au couchant dans la Normandie. Pontoiſe eſt capitale du Vexin François, & Giſors du Normand.

VEXSIOE. voyez *Wexſio.*

VEZELAY. *Vezeliacum, Vicoliacum.* Petite ville du Nivernois, en France. Elle eſt ſur les confins de la Bourgogne, & la riviere de Cure, à dix lieuës d'Auxerre, vers le midi. Le Pape Eugene III. celebra un Concile à Vezelay l'an 1145. Il étoit deſtiné à ſolliciter les François à aller conquerir la Terre Sainte. & Louïs le Jeune Roy de France s'y croiſa pour ce deſſein.

UFFENHEIM. *Uffenheimum.* Petite ville avec une citadelle. Elle eſt dans le Marquiſat d'Onſpach, en Franconie, ſur le Golach, environ à quatre lieuës de Rotenbourg, vers le nort.

UGENTO. *Uxentum.* Petite ville, fort mal peuplée. Elle eſt dans la Terre d'Otrante, Province du Royaume de Naples, à trois lieuës d'Aleſſano, vers le couchant.

UGLAN, iſle. voyez *Saint Michel.*

UGLITZ. *Uglitza.* Ville de la Moſcovie. Elle eſt dans le Duché de Roſtow, aux confins de celuy de Jeroſlaw, dans lequel quelques Geographes le mettent. Uglitz a été celebre par le malheur de Demetrius, fils du Czar Jean Baſile, qui à l'age de neuf ans y fut aſſaſſiné, pendant les confuſions d'un incendie par les ordres de Boris ſon beau frere, & qui reſſuſcita deux fois, en la perſonne de deux *Faux Demetrius*, qui vengerent ſa mort, & cauſerent de grands troubles en Moſcovie.

UGOGH, UGOZA. *Ugogha, Ugoza.* Petite ville

ville de la Haute Hongrie. Elle eſt ſituée à trois ou quatre lieuës de Zatmar, vers le nort, & capitale du Comté d'Ugogh, qui eſt entre ceux de Pereczaz, de Kalo, de Zatmar, & de Maromarus.

UGOGNA, VOGOGNA. *Vocunia.* Petite ville du Duché de Milan, ſituée dans le Comté d'Anghiera, ſur la Toſa, à ſept lieuës d'Arona, vers le couchant ſeptentrional.

VIADANA. *Viadana.* Bourg de la Lombardie, ſitué ſur le Po, dans le Mantouan, aux confins du Cremonois, & du Parmeſan, & à trois lieuës de Parme, vers le nort. On prend ce bourg pour l'ancienne *Vitellianum*, petite ville de la Gaule Ciſalpine.

VIANA. *Viana.* Petite ville du Royaume de Navarre, en Eſpagne. Elle eſt prés de l'Ebre, à une lieuë de Logrono, vers le midi. Viana eſt une Principauté, dont les fils aînés des anciens Rois de Navarre portoient le titre.

VIANA DE FOZ DE LIMA. *Viana Limii.* Petite ville autrefois Epiſcopale. Elle eſt dans l'Entré-Douro-&-Minho, Province du Portugal, à l'embouchure de la Lima, & à ſix lieuës de Braga, vers le couchant. Quelques Geographes la prennent pour l'ancienne *Mirtilum*, petite ville des Callaïques.

VIANA, le cap de Viana. *Viana caput*, anciennement *Avarum Promontorium.* Ce cap eſt ſur la côte du Portugal, à l'embouchure de la Lima, & prés de la ville de Viana.

VIANE. *Viana.* Petite ville avec un château. Elle eſt dans la Hollande Meridionale, ſur le Lech, à deux lieuës d'Utrecht, vers le midi. Viane eſt une petite Souveraineté, qui apartenoit autrefois aux Comtes de Brederode, & maintenant à ceux de la Lippe.

VIANE, VIANDEN. *Vianna.* Petite ville capitale d'un Comté de même nom. Elle eſt dans le Duché de Luxembourg, ſur l'Our, à ſept lieuës de la ville de Luxembourg, vers le nort. Ce Comté apartient à la Maiſon de Naſſaw.

VIANE, VIANNES. *Viana.* Bourg du Haut Languedoc, en France. Il eſt ſur la riviere d'Agout, à ſix lieuës de Caſtres, vers l'orient.

VIAREGGIO. *Viareggium.* Village de la Toſcane. Il eſt ſur la côte de Lucques, où il a un petit port, qui eſt le ſeul qu'ait la Republique de Lucques. On croit, qu'il eſt l'ancien bourg de la Toſcane, nommé *Foſſa Papiriana*, ou *Foſſa Papiriana*, dont les petites rivieres, nommées *Foſſa del Abbate*, & *Foſſa della Magione* ont conſervé le nom.

VIATKA. voyez *Wiatka.*

VIBORG. voyez *Wiborg.*

VIC. *Vicus.* Bourg de l'Evêché de Mets, en Lorraine. Il eſt ſur la Seille, à une lieuë au deſſous de Marſal. L'Evêque de Metz y a un château.

VICARELLO. *Vicarellum*, anciennement *Biracellum*, *Aurelii vicus.* C'eſt un petit bourg, qui a des Bains renommez. Il eſt dans le Patrimoine de S. Pierre, Province de l'Etat de l'Egliſe, ſur le lac de Bracciano, & à deux lieuës de la ville de ce nom, vers le nort.

VICARI. voyez *Biccari.*

VICEGRAD. voyez *Viſegrad.*

VICENCE & VINCENCE. *Vicentia*, *Vincentia*, anciennement *Vicenta*, *Vicetia.* Ville de l'Etat de Veniſe, en Italie. Elle eſt capitale du Vicentin, & ſituée au confluant du Bachiglione & du Rerone, à dix lieuës de Verone, vers le levant, & à ſix de Padouë, vers le couchant ſeptentrional. Vicence eſt une ville aſſez grande, ornée de quantité de Palais, & d'une belle place toute environnée de Portiques. Elle eſt forte, & a une Evêché, ſuffragant du Patriarche d'Aquilée. L'Empereur Maximilien la prit l'an 1509. & elle fut renduë aux Venitiens par la paix de 1516.

VICENTIN. *Vicentinus Ager.* Contrée de l'Etat de Veniſe, en Italie. Elle eſt entre le Veronois, le Padouan, la Marche Treviſane, & l'Evêché de Trente. Ce païs n'a pas au delà de treize lieuës du ſud au nort, & dix du couchant au levant; mais il eſt ſi abondant en gibier, beſtiaux, pommes, poires, & autres fruits, qu'on l'appelle le *Jardin* & la *Boucherie de Veniſe.* Ses lieux principaux ſont Vicence capitale, Maroſtica, Orgnano, & Monte Bello.

VICH DE BIGORRE. *Vicus Bigerronum.* Bourg de la Gaſcogne, en France. Il eſt dans la Bigorre, ſur la riviere de Leſchez, à trois lieuës de Tarbe, vers le nort.

VICH D'OSSONE ou VIQUE. *Vicus, Auſa Nova.* Petite ville de la Catalogne, en Eſpagne. Elle eſt ſituée ſur le Ter, à neuf lieuës de Girone, vers le couchant. Vich eſt Epiſcopale, ſuffragante de Tarragone. Elle a été bâtie ſur les ruïnes de la ville des Auſetans, qui porta le nom d'*Aqua Voconia*, ou *Voconis*, & enſuite celuy d'*Auſa.*

VICHORCHIANO. voyez *Vitorchiano.*

VICK ou VICH. voyez *Wick.*

VICHY. *Vichium.* Bourg du Bourbonnois, en France. Il eſt celebre par ſes eaux minerales, & ſitué ſur l'Allier, à dix ou onze lieuës au deſſus de Moulins.

VICKLO. voyez *Wichlo.*

VICO. *Elbii Vicus.* Ancien village de l'Hetrurie. Il eſt dans le Patrimoine de S. Pierre, entre

entre Viterbe & Ronciglione, ſur le lac de Vico ou de Ronciglione, apellé anciennement *Ciminius Lacus*, & *Elbii Lacus*.

VICO DELLA BARONIA. voyez *Trevico*.

VICO, ou VICO DI SORRENTO. *Vicus*, *Vicus Æquenſis*. Petite ville Epiſcopale du Royaume de Naples. Elle eſt dans la terre de Labour, entre Caſtel à mar di Stabia, & Sorrento, dont elle eſt ſuffragante. Vico fondée par Charles II. Roy de Naples l'an 1300. ſur les ruïnes de l'ancienne *Æqua Æquana*, ville des Picentins, a été ſi fort ruïnée par un tremblement de terre le 8. ſeptembre 1694. qu'il n'y eſt reſté qu'environ 40. maiſons.

VICOGNE. *Vicoma*. Village avec Abbaye. Il eſt dans le bois de Vicogne, ou de S. Amand, en Haynaut, entre Valenciennes, S. Amand, & Condé, à une ou deux lieuës de chacune.

VICOVARO. *Vicus Varronis*. Bourg avec titre de Principauté, qui apartient à la maiſon des Urſins. Il eſt dans la Sabine, en Italie, prés du Teverone, à trois lieuës de Tivoli, vers le levant.

VICOVENZA. *Vicohabentia*, *Vicus Egenum*, *Vicus habentium*. C'étoit anciennement une ville de l'Emilie. Ce n'eſt maintenant qu'un village de l'Etat de l'Egliſe, ſitué dans le Ferrarois, à cinq lieuës de Ferrare, qui s'eſt aggrandie de ſes ruïnes.

VICTORIA, cap. *Victoria Caput*. Ce cap eſt dans la Terre Magellanique, en Amerique, à l'entrée du detroit de Magellan, du côté de la mer de Sud.

VICTORIA, VITORIA. *Victoria*. Ville d'Eſpagne, capitale de la Contrée d'Alava, en Biſcaye. Elle eſt ſituée au pied du mont S. Adrien, & à douze lieuës de Bilbao, vers le midi. Victoria eſt conſiderable par ſon commerce, & par le ſejour qu'y fait la Nobleſſe du Païs.

VICTOIRE. *Victoria*. C'eſt une Abbaye de l'Iſle de France, ſituée à une lieuë de Senlis, vers le levant.

VIDASSO. voyez *Bidaſſe*.

VIDDIN, BIDIN, BODON. *Bydena*. Ville de la Turquie, en Europe. Quelques Cartes la placent dans la Bulgarie, & d'autres dans la Servie. Quoy qu'il en ſoit, elle eſt ſur le Danube, à cinquante-cinq, ou ſoixante lieuës au deſſous de Belgrade. Elle eſt fortifiée, & le Siége du Sangiac, & d'un Archevêque.

VIEILLA. *Vielia*. Petite ville de France. Elle eſt dans le Conſerans, en Gaſcogne, ſur la Garonne, à ſix lieuës au deſſus de S. Bertrand de Comminges. Les Eſpagnols ſont maîtres de cette ville.

VIENERATZ ou WUCZIDERN. *Vienera-tium*, *Wucziderna*. Petite ville de la Turquie, en Europe. Elle eſt dans la Servie, ſur le Danube, entre Semendrie & Viddin. On prend Vieneratz pour l'ancienne *Viminiacium* ou *Vimina-tium*, ville de la Haute Mœſie.

VIENNE. *Vienna*. Ville d'Allemagne, capitale de l'Aûtriche, & la reſidence ordinaire de l'Empereur. Cette ville eſt ſituée ſur le bord meridional du Danube, environ à une lieuë au deſſus de l'embouchure du Wien, dont elle a pris ſon nom, & à quinze de la ville de Presbourg. Vienne n'eſt pas une fort grande ville, mais elle eſt forte, étant environnée de douze bons baſtions, & défenduë par une citadelle. Il y a une Univerſité, un college de Jeſuites, & un Evêché, ſuffragant de Saltzbourg. Vienne fut priſe par Mathieu Corvin, Roy de Hongrie, l'an 1485. mais les Turcs l'ont aſſiégée deux fois inutilement, l'an 1529. & l'an 1683. Au reſte, cette ville eſt celle de la Haute Pannonie, qui porta tous ces noms differents *Ala Flaviana*, *Caſtra Flaviana*, *Flavianum*, *Juliobona*, *Vindobona*, *Vendum*.

VIENNE. *Vienna*. Bourg ſeparé en deux parties, qu'on nomme *Vienne la ville* & *Vienne le château*. Il eſt dans le Duché de Bar, ſur l'Ayſne, aux confins de la Champagne, & à deux lieuës au deſſous de S. Menehoud. On prend Vienne pour l'ancien *Auxenna*, qui étoit un bourg des Remois.

VIENNE. *Vienna*, *Vienna Allobrogum*. Ville de France, capitale du Viennois, en Dauphiné, & ſituée au confluant de la Jera & du Rhône, à cinq lieuës au deſſous de Lyon, & à onze au deſſus de Valence. Vienne eſt une ville fort ancienne, où l'on voit quelques marques de ſon ancienne ſplendeur; mais on croit qu'elle n'a pas plus de la quatriéme partie de la grandeur qu'elle avoit autrefois. Il y a un Archevêché, un college de Jeſuites, & le ſiége d'un Bailliage. Au reſte, on croit communément que Pilate, qui fit crucifier Jeſus Chriſt, fut relegué à Vienne, & on y fait voir le *Pretoire de Pilate*, la *Tour de Pilate*, & la *Maiſon de Pilate*; mais Nicolas Chorier dans ſes Antiquités de Vienne dit, qu'on n'a aucune preuve que Pilate ait été à Vienne, & il aſſeure que toutes ces choſes, qui portent ſon nom, l'ont pris d'un Italien, nommé *Humbert Pilati*, Secretaire du dernier Dauphin de Viennois.

VIENNE. *Vigenna*. Riviere de France. Elle a ſa ſource dans le Limoſin, & elle y baigne Limoges, l'Iſle Jourdain, & Chaſtelleraud dans le Poitou, Chinon dans la Touraine, & ſe décharge dans la Loyre, à trois lieuës au deſſus de Saumur.

VIEN-

VIENNOIS. *Viennenſis Ager.* C'eſt une Contrée du Dauphiné, en France. Elle a le Valentinois au midi, le Rhône au couchant, & au nort, ce même fleuve avec la riviere de Giaer la bornent au levant. Ses lieux principaux ſont Vienne capitale, le Pont Beauvoiſin, & la Guilletiere, qui eſt un des fauxbourgs de Lyon. Au reſte, le Viennois s'étendoit autrefois juſqu'à l'Iſere, qui avec le Rhone & le Giaer forme une Preſqu'iſle, qu'on croit être le Païs qu'on nommoit anciennement *Inſula Allobrogum.*

VIERCO, Terre de Vierco. *Territorium Vergidum, Vergidenſe, Bergidenſe.* C'eſt une petite Contrée du Royaume de Leon, en Eſpagne. Elle eſt vers la Gallice, & les Aſturies, Ponferrada en eſt la capitale.

VIERZON. *Virſio.* Bourg ou petite ville du Berry, en France. Ce lieu eſt ſur le Cher, à quatorze lieuës d'Orleans, vers le ſud.

VIESTE. *Vieſta*, *Veſta*, anciennement *Apeuſta.* Petite ville Epiſcopale du Royaume de Naples. Elle eſt dans la Capitanate, ſur la côte, à huit ou neuf lieuës de Manfredonia, vers le levant ſeptentrional. Vieſte a une citadelle peu conſiderable, la ville l'eſt fort peu auſſi, étant petite, mal peuplée, & ſon Evêché, ſuffragant de Manfredonia, ne s'étendant pas au delà des murailles de la ville.

VIETRI. *Vietrum.* Petit bourg du Royaume de Naples, ſitué dans la Principauté Citerieure, à demi lieuë de la ville de Salerne. Ce bourg bâti ſur les ruïnes de l'ancienne *Marcina*, petite ville des Picentins, detruite par les Vandales; a été luy même preſque tout renverſé par un tremblement de terre l'an 1694.

VIGEVANO, VIGEVE. *Viglebanum, Vergeminum.* Petite ville avec une bonne citadelle. Elle eſt dans le Duché de Milan, prés du Teſin, entre Milan, Pavie, Tortone, Valence, Caſal, & Verceil, à ſept ou huit lieuës de chacune, & à quatre de Novare. Vigere eſt capitale d'un petit Comté, qui porte ſon nom, & elle a un Evêché, ſuffragant de Milan. Les Ducs de Milan y ont autrefois fait leur ſejour.

VIGNONET, AVIGNONET. *Avenionetum.* Petit bourg du Langu[illegible], en France. Il eſt dans le Lauragais, prés de la riviere de Lers, au nort de Caſtelnaudari.

VIGO. *Vigum.* Bourg avec un grand & bon port ſur l'Ocean Atlantique. Il eſt dans la Galice en Eſpagne, entre Bayone, Tuy, & Ponte Vedra, à quatre ou cinq lieuës de chacune.

VIGON. *Vigonium.* Bon bourg du Piémont. Il eſt prés de la riviere de Cluſon, à trois lieuës au deſſous de Pignerol, vers le levant.

VIHICIO. *Vihicium.* Village de l'Eſclavonie, en Hongrie. On le place prés de la ville de Copranitz, & on le prend pour l'ancienne *Veſonium*, petite ville de la Haute Pannonie.

VIHITZ. voyez *Wihitz.*

VIKESLAND, VIKIE, *Vikia*, *Vikeſlandia.* Petite Contrée de la Livonie. Elle eſt le long de la côte occidentale. Hapſel, & Pernaw en ſont les lieux principaux.

VILACO. voyez *Vylach.*

VILAINE. *Vicenomia*, *Vidana* Riviere de France. Elle coule dans la Bretagne, baigne Vitry, & Rennes, & ſe décharge dans la mer de Gaſcogne, entre l'embouchure de la Loyre, & la ville de Vannes.

VILDKIRCH. voyez *Feldkirch.*

VILEP. *Vilepum.* Ville de l'Inde delà le Gange. Elle eſt capitale d'un Royaume, qui porte ſon nom, & ſituée ſur la riviere de Pegu, & celle de Canarane.

VILILLA. voyez *Velilla.*

VILLA D'ADRIANO. *Villa Adriani*, *Tiburtina Villa.* Ruines d'une maiſon de l'Empereur Adrien. Elles ſont dans le Territoire de Tivoli, en la Campagne de Rome, à une lieuë du Tibre.

VILLA DE CAPILLA. *Villa de Capilla.* Village de l'Andalouſie, en Eſpagne. Il eſt à quatorze lieuës de Cordouë, tirant vers Azagua, bourg de l'Eſtremadure. On prend ce village pour l'ancienne *Mirobriga*, qui étoit dans le Territoire de Seville, en l'Eſpagne Betique.

VILLA DI CHIESA. voyez *Igleſias.*

VILLA DE CONDE. *Villa de Conde.* Bourg l'Entré-Douro-&-Minho, Province du Portugal. Il eſt ſur la côte, à cinq lieuës de Braga, vers le couchant. Quelques-uns la prennent pour l'ancienne *Abobrica*, petite ville des Callaiques Bracariens.

VILLA DIEGO. *Diegi villa.* Bourg d'Eſpagne. Il eſt dans la Caſtille Vieille, à la ſource de la Pizuerga, vers le Leon, & les Aſturies. Quelques Geographes prennent ce bourg pour l'ancienne *Morosca*, petite ville des Cantabres, laquelle quelques-uns placent à *Fuen Tibri*, & d'autres à *Miranda de Ebro.*

VILLA FRANCA. *Villa Franca.* Bourg de la Caſtille Vieille, en Eſpagne. Il eſt dans les montagnes d'Avila, prés de la riviere de Tormes, à douze lieuës de Placenzia, vers le nort oriental. Quelques Geographes prennent ce bourg pour l'ancienne *Manliana*, petite ville des Vettons, laquelle d'autres placent à *Mallen*, village de la même Contrée.

VILLA FRANCA. voyez *Ville Franche.*

VILLA DE FO. *Villa de Fo.* Village du Duche

de Milan, situé près du Tanaro, à demi-lieuë d'Alexandrie. On prend ce village pour l'ancienne petite ville, nommée *Forum Statiellorum*.

VILLA GORDA. voyez sur *Bilcbis*.

VILLA HERMOSA, *Villa Formosa*. Petite ville du Royaume de Valence, en Espagne. Elle est près de la riviere de Millas, à quinze lieuës de Valence, vers le nort. Villa Hermosa porte le titre de Duché, & elle est capitale de la Contrée de Millarez.

VILLA JESUS, NOMBRE DE JESUS, ou la NUEVA CAURES. *Villa Jesus, Nomen Jesus, Nueva Caures*. Petite ville des isles Philippines. Elle est dans l'isle de Cebu, dont elle porte quelquefois le nom. Elle est fort peu considerable, quoy qu'elle ait un Evêché, suffragant de Manille.

VILLA D'IGLESIAS. voyez *Iglesias*.

VILLA JOYSA, ou VILLA LOYSA. *Villa Joysa, Villa Loysa*. C'est un bourg du Royaume de Valence, en Espagne. Il est sur la côte, à cinq lieuës d'Alicante, vers le nort. On croit que ce bourg est l'ancienne *Joneſia*, ou *Honoſca*, petite ville des Contestans, & qu'elle a été fondée par les anciens Joniens.

VILLA DE MORI. *Mora*. C'étoit anciennement une petite ville de l'isle de Corse. Ce n'est maintenant qu'un village, situé à quatre lieuës de Bastia, vers le nort.

VILLA NOVA D'ASTI. *Villa Nova Aſtenſis*. Petite ville du Comté d'Asti, en Piémont. Elle est entre Turin & Asti, environ à quatre lieuës de chacune.

VILLA NOVA DE PORTIMAON. *Villa Nova de Nova Portimaone*. Village du Royaume de Portugal. Il est sur la côte de l'Algarve, à deux lieuës de Lagos, vers l'orient. On prend ce village pour la petite ville, nommée anciennement *Portus Hannibalis*, laquelle pourtant quelques-uns mettent à *Albor*, village situé entre celuy-ci & Lagos.

VILLA NOVA DEL RIO. *Villa Nova Rivi*. Village de l'Andalousie, en Espagne. Il est près du Guadalquivir, & du bourg de Lora, à sept lieuës au dessus de Seville. On croit qu'il est ou l'ancienne *Carula*, ou l'ancienne *Canama*, deux petites villes de l'Espagne Betique.

VILLA NUEVA DELLA SERENA. *Villa Nova Serena*. Bourg de l'Estremadure d'Espagne. Il est sur le bord septentrional de la Guadiane, à trois lieuës au dessous de Medelin, à une pareille distance de cette ville en remontant la riviere, on trouve un autre *Villa Nova della Serena*.

VILLA POZI. *Villa Pozi*. Village de la Sardaigne. On le trouve sur la riviere de Sepus, à onze lieuës de Cagliari, vers le nort oriental, & on le prend pour la petite ville, nommée anciennement *Sarabaris* ou *Sorabile*.

VILLA REAL. *Villa Regia*. Petite ville capitale d'une Contrée qui porte son nom. Elle est dans l'Entre-Douro & Minho, à quatre lieuës de Lamego, vers le nort.

VILLA RICCA. *Villa Divi*. Ville du Chili, en Amerique. Elle est dans le Quartier de l'Imperial, près des Andes, environ à quarante lieuës de Valdivia, vers le levant. On voit au levant de Villa Ricca un Vulcan, qui porte son nom.

VILLA RICA. voyez *Almeria*.

VILLA VIEIA. *Villa Vetus*. Village de la Castille Vieille, en Espagne. Il est à la source de l'Arlançon, à huit lieuës au dessus de Burgos. Quelques Geographes le prennent pour l'ancienne *Segiſamone*, & *Segiſtamone*, petite ville des Murbogiens, laquelle d'autres mettent à *Saſamon*, village à deux lieuës de Burgos, vers le nort.

VILLA VITIOSA. *Villa Vitioſa*. Bourg avec un magnifique Palais des Rois de Portugal. Il est dans l'Alentejo, à neuf lieuës d'Evora, vers le levant.

VILLA VITIOSA. *Villa Vitioſa*. Il y a deux bourgs de ce nom dans l'Asturie de Santillana, en Espagne; l'un au midi de Riba de Sela; & l'autre au couchant. Ce dernier a un grand port, que Ferrarius conjecture être celuy, qu'on nommoit anciennement *Veca*.

VILLACH. *Villacum*. Petite ville de la Haute Carinthie, en Allemagne. Elle est au confluant de la Drave & de la Geyl, & à six lieuës au dessus de Clagenfurt. Villach est capitale d'une Contrée, qui appartient à l'Evêque de Bamberg. Elle a une citadelle, & un Palais, où le Vicedom ou Gouverneur fait sa residence. Au reste, on croit que Villach est l'ancienne *Teurnia* ou *Tiburnia*, ville du Norique.

VILLAGOSWAR. *Villagoſvaria*. Bourg avec un château fort. Il est dans la Haute Hongrie, aux confins de la Transylvanie, à 7. lieuës de Lippa, & à dix de Giula, vers le levant.

VILLANDRAND. *Villandrandus*. Village de la Guienne Propre, en France. Il est sur la petite riviere de Siron, à deux lieuës de Bazas, vers le couchant. Ce lieu n'est connu que par la naissance de Bertrand de Gouth, qui fut Pape sous le nom de Clement V.

VILLARS D'ARESNES. *Villarium*. C'est un village de France, situé dans le Dauphiné, entre des montagnes affreuses, à la source de la Romagne, & à sept lieuës au dessus du bourg d'Oysans. Ce lieu, qui est sur le droit chemin de Grenoble à Briançon, est pris pour celuy, qu'on nommoit

nommoit anciennement *Durstinum*.

VILLE DES ANGES. voyez *Angelos*.

VILLE FRANCHE. *Villa Franca*. Petite ville du Beaujolois, en France. Elle eſt prés de la Saone, entre Maſcon & Lyon, à cinq lieuës de celle-cy & à ſix de l'autre.

VILLE FRANCHE. *Villa Franca*. Ville des Etats de Savoye. Elle eſt ſur la côte du Comté de Nice, à une lieuë de la ville de ce nom, vers le levant. Cette ville a une bonne citadelle, & un beau port, où l'on tient les galeres du Duc de Savoye. Ce port eſt défendu par le fort nommé *Mont Alban*, & par celuy de *S. Oſpitio* ou *S. Soſpio*, le premier à mille pas de la ville, & l'autre à deux mille. Les François ont pris cette ville l'an 1691. & ils l'ont renduë au Duc de Savoye par la Paix l'an 1696.

VILLE FRANCHE. *Villa Franca*. Petite ville des Etats de Savoye. Elle eſt dans le Piémont ſur le Pô, à deux lieuës au deſſous de Saluſſes, vers le nort.

VILLE FRANCHE DE CONFLENT. *Villa Franca Conflentorum*. Petite ville du Rouſſillon, en France. Elle eſt capitale d'une Viguerie, qui porte ſon nom, & ſituée ſur le Tet, à dix lieues au deſſus de Perpignan.

VILLE FRANCHE DE ROUERGUE. *Villa Franca, Francopolis*. Ville de France, capitale de la Baſſe Marche du Rouergue. Elle eſt aſſez grande, bien peuplée, & ſituée ſur l'Aveyrou, à huit lieues au deſſous de Rodez, vers le couchant.

VILLE JUIFVE. *Villa Judæa*. Village de l'Iſle de France, ſitué à une petite lieue de Paris, vers le midi.

VILLE LOING. *Villa Lupa*. Abbaye de Franc, ſituée dans la Touraine, ſur l'Indrois, à dix ues de Tours, tirant vers Bourges.

VILLE NEUFVE. *Villa Nova*. Bourg du Can de Berne, en Suiſſe. Il eſt ſitué à l'entrée du Rhône dans le lac de Geneve, & pris pour ancien lieu des Nantuates, nommé *Penne* ou *Penni Lucus*.

VILLE NEUFVE. Il y a pluſieurs petites villes ou bourgs de ce nom en France.

VILLE NEUVE D'AVIGNON. *Villa Nova Avenionenſis*. Petite ville du Languedoc, ſituée ſur le Rhône, vis-à-vis de la ville d'Avignon.

VILLE NEUFVE DE BERG. *Villa Nova Bergia*, ou *de Berco*. Petite ville du Vivarois, ſituée à quatre lieues de Viviers, vers le couchant ſeptentrional.

VILLE NEUVE, la GUERRE ou la GUIARD. *Villa Nova Belli*. Petite ville de la Champagne. Elle a vn pont ſur l'Yonne, à trois lieues au deſſus de Montereau.

VILLE NEUVE L'ARCHEVEQUE. *Villa Nova Archiepiſcopi*. Petite ville de la Champagne, ſituée à quatre lieues de Sens, vers le levant.

VILLE NEUVE LE ROY. *Villa Nova Regia*. Petite ville avec un pont ſur l'Yonne. Elle eſt dans la Champagne, à trois ou quatre lieues de Sens, vers le midi.

VILLE NEUVE S. GEORGE. *Villa Nova S. Georgii*. Bourg de l'Iſle de France. Il eſt ſur la Seyne, environ à trois lieues au deſſus de Paris.

VILLE-NOCE, ou VILLENOCE. *Villa Noxa*. Bourg de France, ſitué dans la Champagne, à trois lieues de Nogent ſur Seyne, vers le nort.

VILLE SERVE. *Villa Serva*, anciennement *Silvacum*. Village de France. Il eſt dans la Picardie, entre Noyon & Ham.

VILLEMUR. *Villemurum, Vilmurum*. Petite ville ou bourg du Haut-Languedoc, en France. Ce lieu eſt ſur le Tarn, à quatre lieues au deſſus de Montauban.

VILLENA. *Villena*. Bourg avec titre de Marquiſat. Il eſt dans la Caſtille Nouvelle, en Eſpagne, aux confins de la Murcie, & à douze lieues de la ville de ce nom, vers le nort. Quelques Geographes prennent Villena pour l'ancienne *Bigerra*, parce qu'on y a trouvé des inſcriptions où l'on lit ce nom. Cependant d'autres placent cette ancienne ville des Baſtitans à *Bejar*, village voiſin, & d'autres à *Begarra* ou *Bogarra*, village ſitué dans la Sierra d'Alcaraz.

VILLEPREUX. *Villa Petroſa*. Bourg de l'Iſle de France, ſitué à cinq lieues de Paris, vers le couchant.

VILLERS-COSTE'-RET'Z. *Villeria, Villeria ad Cotiam, Villarium*. Bourg du Valois, en l'Iſle de France. Il eſt orné d'un Palais des Rois de France, & ſitué dans la forêt de Retz, à cinq lieues de Compiegne, vers le midi oriental.

VILLES FORESTIERES. voyez *Quatre villes Foreſtieres*.

VILLORADO. voyez *Belorado*.

VILNA, VILNE. voyez *Wilna*.

VILS. *Vilſa*, anciennement *Quintanica*. Riviere du Duché de Baviere, en Allemagne. Elle coule entre l'Inn & l'Iſer, baigne Vilshoven, & peu aprés ſe décharge dans le Danube.

VILVORDE. *Vilvordia*. Petite ville avec un château. Elle eſt dans le Brabant Eſpagnol, ſur la Senne, entre Malines & Bruſſelles, environ à deux lieues de chacune.

VIMERCATO. *Vicus Mercatus, Vicus Martius*. Bourg du Milanois, en Italie. Il eſt ſur la riviere de Morgara, à cinq lieues de la ville de Milan, vers le nort oriental.

VIMEUX. *Vimoſium, Vinemacus Pagus.* Contrée de la Picardie, en France. Elle eſt vers la côte, entre la Breſſe & la Somme. S. Valery en eſt le lieu principal.

VINCENNES. *Vincenna.* C'eſt un chaſteau des Rois de France, ſitué à une lieuë de Paris, vers l'orient. Il eſt environné d'un grand parc, flanqué de quelques tours, & il a pluſieurs fois ſervi à renfermer des priſoniers d'un rang diſtingué.

VINCHESTER. voyez *Wincheſter*, & *Biceſtre.*

VINCHY. voyez *Crevecœur.*

VINDILES. voyez *Vandales.*

VINDISCH. *Vindoniſſa.* C'étoit anciennement une ville des Suiſſes. Elle avoit un Evêché, qui a été transferé à Conſtance. Ce n'eſt maintenant qu'un village du Canton de Berne, ſitué au confluant du Ruſſ & de l'Aar.

VINDISCH-MARCK. voyez *Windiſch-Marck.*

VINOXBERGUE. voyez *Bergue S. Vinoch.*

VINGER. *Vingerum Caſtellum.* C'eſt un château fort, ſitué dans le Gouvernement d'Aggerhus, en Norvegue, ſur un paſſage de montagnes, qui conduit à la Dalecarlie, en Suede.

VINEROS. voyez *Binarux.*

VINSCHOTEN. voyez *Winſchote.*

VINSHEIM. voyez *Winsheim.*

VINTANA, riviere. voyez *Trinquenemale.*

VINTIMIGLIA. voyez *Ventimille.*

VIQUE. voyez *Vich d'Oſſone.*

VIRE. *Viria.* Petite ville de la Normandie, en France. Elle eſt à la ſource de la riviere, qui porte ſon nom, & à douze lieuës de Caen, vers le midi occidental.

VIRE. *Viria.* Riviere de la Normandie, en France. Elle baigne Vire, S. Lo, & ſe décharge dans la mer de Bretagne, à Carentan.

VIRGAN. *Virganum.* Petite ville des iſles Philippines, en Aſie. Elle apartient aux Eſpagnols, & elle eſt ſituée dans l'iſle Ferdinande, dont elle porte quelquefois le nom.

VIRGINIE. *Virginia.* C'eſt une grande Region de l'Amerique Septentrionale. Elle eſt dans le Canada, pris en general, bornée au midi par les montagnes Apalaches, qui la ſeparent de la Floride; au levant par la mer de Nort, & par la Nouvelle Suede; au couchant, & au nort par pluſieurs peuples Americains, dont les principaux ſont les Eriechronons, & les Iroquois. Les Anglois, qui poſſedent ce païs, luy ont donné le nom qu'il porte à l'honneur de la Reine Elizabeth, qui ne ſe maria point. Il eſt arrouſé par pluſieurs grandes rivieres, dont les principales ſont celles de Pouhatan, & de Tappahanock, qui ſe déchargent dans la Baye de Cheſapeack. Cette baye eſt fort commode, elle s'avance dans les terres 75. lieuës du ſud au nort, n'eſt large à ſon entrée que de dix lieuës, & ailleurs de ſix ou ſept, & profonde de douze ou quinze braſſes, & au moins de ſix ou ſept. L'air de ce païs eſt fort temperé, à peu prés comme aux provinces meridionales de la France. Le terroir y eſt fort fertile en mayz, & en quelques racines, dont les Ameriquains font du pain, on y trouvé des ceps de vigne non cultivés, & qui portent pourtant de bon fruit. Il y a une plante, de laquelle on tire une eſpece de ſoye, dont les Anglois font des etoffes. Il y croit particulierement une grande quantité de tabac fort eſtimé. Les habitans naturels ont divers ſeigneurs, qui dominent ſur quelques villages, les uns plus, les autres moins; leurs richeſſes conſiſtent en ces eſpeces de ſoyes, dont nous avons parlé, & aux peaux des beſtes, qu'ils tuent à la chaſſe, ils troquent tout cela avec les Anglois pour des eaux de vie, & pour quelques quinquailleries, leurs armes ſont l'arc, les fleches & la maſſue. Ils croyent pluſieurs Dieux, dont ils diſent, que l'un eſt ſuperieur à tous les autres & qu'il a toujours été; ils croyent auſſi l'immortalité de l'ame, les peines, de même que les recompenſes aprés la mort. Les Anglois ont porté du blé en ce païs, qui y a tres-bien reuſſi, ils y ont un grand nombre de Colonies, dont les principales ſont Jameſtown, Pouhatan, Pomjock, & Secotan.

VIRTON. *Virtonium.* Petite ville des Pays-Bas Eſpagnols. Elle eſt capitale d'une Prévôté qui porte ſon nom, & ſituée dans le Duché de Luxembourg, à cinq lieuës de la ville de Luxembourg, vers le couchant.

VIRVIESCA. voyez *Birvieſca.*

VISAPOR, VISAPUR. *Viſapora.* Ville de la Preſqu'iſle deçà le Gange. Elle eſt capitale du Royaume de Decan, qu'on nomme quelquefois pour cette raiſon le *Royaume de Viſapour*, & ſituée dans la Province de Cuncan, ſur la riviere Mandoua, à quarante lieuës de Dabul, vers l'orient, & à ſoixante de Goa, vers l'orient ſeptrional. Viſapour eſt une des plus grandes villes de l'Aſie. Elle a cinq lieuës de tour; ſes murailles ſont fort hautes, environnées d'un grand foſſé, & accompagnées de pluſieurs batteries, on dit, qu'il y a plus de mille piéces de canon de fonte ou de fer. Le palais du Roy eſt au milieu de la ville, dont il eſt ſeparé par un double foſſé, & il a une lieuë de circuit. On voit encore dans cette ville cinq grands fauxbourgs, où la plûpart des marchands demeurent.

VISCHMUND. *Viſchamunda*, ancienne

Equinoctium. Ancien bourg de la Haute Pannonie, réduit en village, & ſitué dans l'Autriche, à l'embouchure du Viſch dans le Danube, & à quatre ou cinq lieuës au deſſous de Vienne.

VISSEGRAD, VIZZEGRAD, PLINDENBOURG. *Viſſegradia, Vicegradum*, anciennement *Felicis Lacus* ou *Locus.* C'eſt une ancienne ville de la Haute Pannonie. Elle eſt dans la Baſſe Hongrie, ſur le Danube, à cinq ou ſix lieuës au deſſous de Strigonie. Viſſegrad eſt petite, mais elle eſt fortifiée, & défenduë par une citadelle, où les Rois de Hongrie ont autrefois fait leur reſidence.

VISENTO. voyez *Biſento.*

VISET. *Viſetum, Vegeſatum.* Petite ville autrefois fortifiée. Elle eſt dans l'Evêché de Liege, ſur la Meuſe, à deux ou trois lieuës au deſſous de Liege, & au deſſus de Maſtricht.

VISEU, VISEO. *Viſeum, Viſenſis Urbs.* Ville de la Province de Beira, en Portugal. Elle eſt ſituée ſur une petite riviere, à dix lieues de Lamego, vers le midi. Quelques uns la prennent pour l'ancienne *Vicus Aquarius*, ville de la Luſitanie.

VISIGOTHS. voyez *Wiſigoths.*

VISLICZA. *Viſlicia.* Ville de la Haute Pologne. Elle eſt capitale d'une Chaſtelainie, & ſituée ſur la petite riviere de Nida, dans le Palatinat de Sendomir, à vingt deux lieues de la ville de ce nom, tirant vers Cracovie.

VISLOCZ. voyez *Wiſlocz.*

VISNEVITZ. voyez *Wiſniowiecz.*

VISO, le mont Viſo, ou le mont Veſule. *Veſulus Mons.* C'eſt une celebre montagne des Alpes. Elle eſt ſur les confins du Dauphiné, & du Marquiſat de Saluſſes en Piémont. Pour faciliter le tranſport des marchandiſes de France en Italie, on a taillé dans un roc, au travers de cette montagne, une voute longue de cinq cens pas geometriques, & aſſés haute, & large pour le paſſage des mulets chargés. Le Po a ſa ſource au mont Viſo, Baudrand dit la même choſe de la Durance; mais il ſe trompe, cette derniere riviere naît au mont Genevre, à une lieue au deſſus de Briançon.

VISP. *Viſpa.* Bourg du Haut Valais. Il eſt ſitué dans les montagnes, qui ſont au midi du Rhône, & il eſt conſiderable pour ſes mines de criſtal.

VISTISA, VOTIZA. *Viſtiza, Votiza*, anciennement *Ægium, Ægida.* C'étoit anciennement une ville Epiſcopale du Peloponeſe. Elle eſt maintenant preſque ruinée; on la trouve dans le Duché de Clarence, en Morée, à cinq lieues de Patras, vers le levant.

VISTRICZ. voyez *Biſtricz.*

VISTULE. voyez *Wiſtula.*

VISURGE. voyez *Weſer.*

VITALIANA. *Vitaliana*, anciennement *Malpaga.* C'eſt une petite iſle du Duché de Milan. Elle a un chaſteau fort, & elle eſt ſituée dans le lac Majeur, prés de la côte occidentale, & à une lieuë du bourg de Canobio, vers le midi.

VITERBE. *Viterbium.* Bourg de France, ſitué dans le Lauragais, en Languedoc, ſur la riviere d'Agout, à deux lieues au deſſus de Lavaur.

VITERBE. *Viterbium.* Ville de l'Etat de l'Egliſe, en Italie. Elle eſt dans le Patrimoine de S. Pierre, à treize lieues de Rome, vers le couchant ſeptentrional. Viterbe eſt une des principales villes de l'Etat de l'Egliſe. Elle eſt aſſez grande, & ornée d'un grand nombre de Palais, & de belles fontaines, & elle a un Evêché, ſuffragant immediatement du Pape. On voit prés de cette ville la montagne de Viterbe, & le bois de Viterbe, la premiere nommée anciennement *Ciminius mons*, & le dernier *Ciminia Sylva.* Il paroît par une inſcription, qu'on trouve au haut de l'eſcalier de la maiſon de ville de Viterbe, qu'elle a été faite par la jonction de quatre villages, apellés *Fanum, Arbanum, Vetulonia*, & *Longula.* C'eſt pour cette raiſon qu'elle eſt quelquefois apellée *Tetrapolis*, c'eſt à dire, *les quatres villes.* Au reſte les Papes Alexandre IV. & Clement IV. ſont morts à Viterbe.

VITILO, VITOLO, VITULO. *Vitylum, Vitulum, Bityla.* C'étoit anciennement une petite ville du Peloponeſe. Ce n'eſt maintenant qu'un fort petit bourg de la Zaconie, en Morée. Il eſt prés de la ville de Chialefa, & du petit golfe nommé *Porto Vitulo*, qui eſt une partie de celuy de Coron.

VITLICH. voyez *Witlich.*

VITORCHIANO, VICHORCHIANO. *Vitorchianum, Orchianum, Vicus Orchianus*, ou *Horchianus.* Bourg de l'Etat de l'Egliſe. Il eſt dans le Patrimoine de S. Pierre, à trois lieuës de Viterbe, vers l'orient ſeptentrional.

VITRAY, VITREY. *Vitraum, Vitriacum, Victoriacum.* Petite ville de France. Elle eſt dans la Bretagne, ſur la Vilaine, à neuf lieuës au deſſus de Rennes.

VITRY LE FRANCOIS. *Victoriacum Francicum*, anciennement *Legio Victrix.* Ville avec Election. Elle eſt dans la Champagne, en France, ſur la Marne, à ſept lieuës au deſſus de Chaalons. Cette ville porte le nom de François I. Roy de France, qui la fit bâtir, à demi lieuë des ruïnes de *Vitri le Brulé.*

VITSENHAUSEN. *Vitſenhuſia.* C'eſt une jolie petite ville du *Landgraviat* de Heſſe-Caſſel. Elle eſt ſur une belle riviere entre Caſſel & Albertſtat, à trois lieuës de la premiere de ces villes, & à dix-huit de la derniere.

VITTORIA. voyez *Vittoria.*

VIVAROIS. *Vivarienſis Provincia.* Contrée du Languedoc, en France. Elle eſt une grande partie du Païs, qu'on nomme *les Sevenes*, & elle eſt bornée par le Forez, le Velay, le Gevaudan, le bas Languedoc, & le Rhône, qui la ſepare du Dauphiné. Ce païs eſt fort montagneux, il ne laiſſe pas d'être fertile, principalement le long du Rhône; ſes lieux principaux ſont Viviers capitale, Tournon, Annonay, Privas, Aubenas, Vals, & Ville Neufve de Berg.

VIVIERS. *Vivarium, Vivario.* Ville de France, capitale du Vivarois, & ſituée ſur une colline, prés du Rhône, à quatre lieuës au deſſus du Pont S. Eſprit, & à neuf au deſſous de Valence. Viviers a un Evêché, ſuffragant de Vienne, & ſon Evêque prend les titres de Comté de Viviers, & de Prince de Donzere, & de Chaſteau Neuf, qui ſont deux bourgs, dont il eſt Seigneur.

VIZZEGRAD. voyez *Viſegrad.*

UKER. voyez *Ucker.*

UKRAINE, ou le Païs des Coſaques. *Ucrainæ, Ukraina, Coſacorum Regio.* C'eſt une partie de la Ruſſie Rouge, en Pologne. Elle comprend la Baſſe Volhynie, ou le Palatinat de Kiovie, & la Baſſe Podolie, ou le Palatinat de Braclaw. On a donné à ce païs le nom d'*Ukraine*, qui ſignifie *Frontiere*, parce qu'il eſt ſur les confins de la Moſcovie, & de la Petite Tartarie, & celuy de *Païs de Coſaques* luy eſt venu des Coſaques, qu'on y établit l'an 1576. Ce païs traverſé par le Boriſthene, & baigné par pluſieurs autres rivieres, eſt aſſez fertile; mais il eſt ſouvent déſolé par les Tartares, & par des armées de Sauterelles, qui obſcurciſſent le ſoleil, occupent cinq ou ſix lieuës de long, & trois ou quatre de large, & broutent entierement les campagnes, où elles ſe poſent. L'Ukraine eſt maintenant poſſedée en partie par les Coſaques Rebelles, en partie par les Moſcovites, & en partie par les Polonois. voyez ſur *Coſaques.*

UKRAINE, OCRAINA. *Ucraina, Ocraina, Ograina.* Province de la Moſcovie Meridionale. Elle eſt entre celles de Worotin, de Rezan, de Mordwa, & la petite Tartarie. Elle a pris ſon nom, qui ſignifie *Frontiere*, du voiſinage de la Petite Tartarie. Elle eſt aſſez étenduë, principalement du couchant au levant, mais elle eſt preſque toute couverte de bois, & habitée par des Tartares, qui n'ont ni villes, ni bourgs, & qui ſont tributaires des Moſcovites.

ULA TRESK, c'eſt à dire, le lac d'Ula. *Ulæ.* Ce lac eſt aſſez grand, ſitué dans la Cajanie, en Finlande, prés de la ville de Cajanebourg. Il eſt la ſource de la riviere d'Ula, qui ſe décharge dans le golfe de Bothnie, à la ville d'Ula, nommée autrement Oulo. voyez *Oulo.*

ULABAT. voyez *Lupidi.*

VLABOURG. *Vlaburgum.* Bourg de la Cajanie, en Finlande. Il eſt ſur une petite iſle, à l'embouchure de la riviere d'Ula, & prés de la ville d'Ula ou Oulo.

ULADISLAW. voyez *Wladiſlaw.*

VLAERDINGEN. *Vlaerdinga*, anciennement *Phladirtinga.* C'eſt une petite ville fort ancienne. Elle eſt dans la Hollande Meridionale, ſur la Meuſe, à deux lieuës au deſſous de Roterdam. Elle étoit autrefois fortifiée, & défendue par une citadelle, mais la Meuſe, enflée par les eaux de la mer, a englouti ſa citadelle & ſes murailles, & l'a reduite en village.

VLIE ou FLIE. *Nevo.* C'eſt un canal ou détroit, qui joint la Zuyder-Zée, avec la mer d'Allemagne. voyez *Vechi.*

VLIELAND, FLIELAND. *Vlielandia, Flevolandia*, anciennement *Nevo, Flevum.* C'eſt une iſle de la Hollande. Elle eſt ſituée au devant de la Zuiderzée, ayant au nort l'iſle de Scieling, & au ſud celle de Texel. Elle a une grande rade, d'où partent toutes les flotes, qui vont dans la mer du nort ou dans la Baltique.

VLIELANDE. *Vielandia, Flevolandia.* Petite iſle de l'Amerique Septentrionale. Elle eſt ſur la côte de la Nouvelle Angleterre, & elle appartient aux Anglois. Les Hollandois en ont été les maitres & luy ont donné le nom qu'elle porte; elle avoit autrefois celuy de *Nateche.*

ULLA. *Ulla.* Riviere de la Galice, en Eſpagne. Elle prend ſa ſource au bourg d'Ulla, baigne celuy de Padron, & ſe décharge au fonds d'un petit golfe, à trois lieuës de Compoſt, vers le midi. On croit que cette riviere peut être celle, qu'on appelloit anciennement *Nelo.*

ULM. *Ulma.* Bourg de l'Electorat de Mayence. Il eſt enclavé, avec quelques villages, qui en dépendent, dans le Duché de Deux-Ponts, & ſitué à deux lieuës de Lautereck, vers le couchant.

ULM, ULME. *Ulma*, autrefois *Hulma.* Ville du Cercle de Souabe, en Allemagne. Elle eſt ſur le Danube, vis-à-vis de l'embouchure de l'Iler, entre Ausbourg, & Tubingue, à quinze lieuës de la premiere, & à douze de la derniere. Ulm eſt une ville grande, belle, & riche par le commerce, que le Danube, qui commence là à porter bâteau, luy donne moyen de faire. Elle eſt

eſt aſſez bien fortifiée, mais dominée à la demi-portée du canon. Elle a dépendu de l'Abbaye de Reichenaw, & s'étant affranchie pour une ſomme d'argent, elle fut miſe au rang des villes Impériales par l'Empereur Frideric III. Son Gouvernement eſt Proteſtant, & ſon Territoire, long de ſept lieuës, & large de quatre, n'a rien de plus conſiderable que les bourgs de Geiſlingen & d'Elchingen.

ULTONIE ou ULSTER. *Ultonia.* C'eſt une des quatre Provinces de l'Irlande. Elle eſt bornée au midi par la Connacie, & par la Lagenie; la mer d'Irlande la baigne au levant; & l'Ocean au nort, & au couchant ſa figure aproche d'un Ovale, qui a 50. lieuës du couchant au levant, & 36. dans ſa plus grande largeur du nort au ſud. Elle eſt chargée de bois, & de lacs, dont les plus grands ſont ceux de Strangfort, de Neaug, d'Earne, de Broad, de Swille, & de Foyle, cependant on y trouve par tout de bons pâturages. On diviſe cette Province en neuf Comtés. Ces quatre *Downe*, *Antrim*, *Londonderry*, & *Dungall* ſont le long des côtes. Les cinq autres ſont dans les terres, & portent les noms de *Tyronne* de *Fermanach*, de *Cavan*, de *Monaghan* & d'*Armagh*. Londonderry eſt la principale ville de ce païs, & preſque la Seule, qui ſoit un peu conſiderable.

ULTZEN. *Ultza.* Petite ville Anſeatique du Duché de Lunebourg, en Baſſe Saxe. Elle eſt ſur la riviere d'Ilmenow, à ſept ou huit lieuës au deſſus de la ville de Lunebourg, vers le midi.

ULUBAT. voyez *Lupadi.*

ULUETEN, FLUETEN. *Fluetum.* Village des Provinces Unies. Il eſt dans celle d'Utrecht, entre Utrecht & Woerde. On prend ce village pour celuy des anciens Bataves, lequel on appelloit *Rhetio.*

UMA, HUMA. *Uma*, *Huma.* C'eſt une riviere de la Suede. Elle naît dans les montagnes de Norvegue, traverſe une Contrée de la Laponie Suedoiſe, luy donne le nom d'*Uma-Lapmark*, c'eſt à dire, la Marche Laponoiſe d'Uma, enfin entrant dans la Bothnie, elle ſe décharge dans le golfe de ce nom, à *Uma*, qui eſt un bourg ou une petite ville, accomodée d'un grand port.

UMAGO. *Umagum*, *Omagum*, anciennement *Aegnum.* Petite ville des Venitiens, ſituée ſur la côte de l'Iſtrie, à ſept lieuës de Trieſte, du côté du midi. Cette ville a un aſſez grand port, mais elle eſt fort mal peuplée, parce que l'air, qu'on y reſpire, eſt groſſier & mal ſain.

UMANO, VOMANO, VOLMANO. *Vomanus Flavius.* C'eſt une riviere de l'Abruſſe Ulterieure, Province du Royaume de Naples. Elle a ſa ſource près de celle de Tronte, baigne les bourgs de Fano, & de Montorio, & va ſe décharger dans le golfe de Veniſe.

UMBRIATICO. *Umbriaticum.* Petite ville Epiſcopale du Royaume de Naples. Elle eſt dans la Calabre Citerieure, au nort de S. Severina, dont elle eſt ſuffragante, & éloignée environ de quatre lieuës. Umbriatico ne vaut pas un fort mediocre village, puis qu'on n'y conte au plus que 50. maiſons. On la prend pour l'ancienne *Bryſacia*, & *Bruſtacia*, petite ville des Brutiens.

UMBRONE. voyez *Ombrone.*

UNDERWALD, le Canton d'Underwald. *Pagus Sylvanienſis* ou *Underwaldienſis*, *Sylvania*, *Subſylvania.* C'eſt une des treize Republiques confederées des Suiſſes. Ce Canton eſt borné au couchant, & au nort par celuy de Lucerne; au midi par celuy de Berne; & au levant par ceux d'Ury, & de Suitz. On ne luy donne que huit lieuës de long, & ſix de large. Il eſt tout heriſſé de montagnes, & de forêts, & ſa plus grande fertilité conſiſte en pâturages. On le nommoit autrefois le Comté de *Surigove*, & le Monaſtere de Lucerne, à qui les Rois de France en avoient affecté les revenus, y avoient fait bâtir les châteaux de Sarne, & de *Rothoth.* L'Empereur Albert s'en étant emparé, & y ayant mis deux Gouverneurs, qui tiranniſoient le Païs. Les habitans ſe ſoûleverent l'an 1315. raſerent les châteaux, & jetterent avec ceux d'Ury, & de Suitz les fondemens de la liberté des Suiſſes. Ce Canton eſt tout Catholique Romain. Il eſt ſeparé en deux parties, qui ont leurs Magiſtrats indépendans les uns des autres. La partie occidentale, qui eſt la plus grande, eſt appellée *Opdenwald*, c'eſt-à-dire, *ſur le bois.* Le bourg de Sarnen en eſt le lieu principal; l'autre qu'on nomme en particulier *Underwald*, c'eſt-à-dire, *ſous le bois*, n'a rien de conſiderable que le bourg de Stants.

UNGHWAR. *Ungharia.* Petite ville, mais forte par ſa ſituation dans les monts Krapacks. Elle eſt capitale du Comté d'Unghwar, en la Haute Hongrie, & ſituée prés de la petite riviere d'Ungh, à dix lieuës de Caſſovie, vers le levant.

UNGHWAR. *Unghenſis Comitatus.* Contrée de la Haute Hongrie. Elle eſt entre les Comtés d'Abanviwar, de Zemlym, de Pereczaz, & les monts Krapacks, qui la ſeparent de la Ruſſie Rouge. Unghwar, & Dobonka en ſont les lieux principaux.

UNNA. *Unna.* Petite ville du Cercle de Weſtphalie, ſituë dans le Comté de Marck, à trois lieuës de Dortmund, du côté du levant. Unna a été une ville Anſeatique aſſez grande, & aſſez puiſſante.

UNNA,

UNNA, riviere. voyez *Wanna*.

UNSRUCH. voyez *Hundsruck*.

UNSTRUTT. *Unſtrutum*. Riviere de la Thuringe, en Allemagne. Elle baigne la ville de Mulhauſen, & le Païs d'Unſtrutt, qui s'étend depuis le Territoire de cette ville, juſqu'au Comté de Mansfeld, & elle ſe décharge dans la Sala, vis-à-vis de la ville de Naumbourg.

VOARI, BOARI, VAVARI. *Vavarium*, *Boarium*. Petite ville capitale d'un Royaume de même nom. Elle eſt ſur la côte meridionale du Jetſegen, en l'iſle de Niphon, entre la ville de Meaco, & celle d'Yendo.

VOCONE. *Vocona*, anciennement *Vanum Vocunæ*. C'eſt un ancien village de la Sabine, en Italie. Il eſt aux confins du Duché de Spolete, & à trois lieuës de Terni, vers le midi.

VODENA. *Vodena*. Petite ville de la Macedoine. Elle eſt ſur la riviere de Viſtritza, à quinze lieuës de Salonichi, vers le couchant. Quelques Geographes la prennent pour l'ancienne *Edeſſa* ou *Ædeſſa*, lieu de la ſepulture des anciens Rois de Macedoine.

VOGELBERG. voyez *Uccello*, monte.

VOGHERA. *Viguerium*, *Iria*. *Vicus Iria*. Petite ville du Duché de Milan, en Lombardie. Elle eſt dans le Paveſin, ſur la riviere de Staffora, à trois lieuës de Pavie, tirant vers Tortone, & Alexandrie.

VOID. *Vodium*. Bourg de France. Il eſt dans l'Evêché de Toul, en Lorraine, ſur la Meuſe, à trois lieuës de Toul, vers le couchant.

VOIDANAR. *Voidanaria*, anciennement *Atrax*. C'eſt une ancienne ville de la Grece. Elle eſt dans la Theſſalie, ſur le Penée, à dix lieuës au deſſus de Lariſſa.

VOIGTLAND. *Voigtia*, *Voigtlandia*, *Terra Advocatorum*. C'eſt une Contrée de la Miſnie, en Haute Saxe. Elle a la figure de Triangle, dont le côté oriental eſt borné par la Boheme, & par l'Ertzgeburg; le ſeptentrional par le Duché d'Altenbourg; & l'occidental par la Thuringe, & par la Franconie. Ce Païs a tiré ſon nom des Prevôts ou Advocats, qui l'ont gouverné, appellez en Allemand *Vogt*. Ses lieux principaux ſont Zwickaw capitale, Plawen, Weida, Gera, Graits, Olſnitz, Zigenrick; la Baronie de Windenfels, qui y eſt enclavée, n'en dépend pas. Elle eſt un Etat immediat de l'Empire, & appartient aux Comtes de Solms. Au reſte, le Voigtland avoit autrefois une plus grande étenduë, & comprenoit la partie ſeptentrionale du Marquiſat de Culembach.

VOIGTPERG. voyez *Voytsperg*.

VOLANA. *Volana*, *Olana*. Bourg avec un port. Il eſt à l'embouchure du Pô, qui porte le nom de Pô de Volana, dans le Ferrarois, à quatre lieuës de la ville de Comacchio, vers le nort.

VOLCANO, ou HIERA. *Vulcania*, *Vulcani Inſula*, *Hiera*, *Thermoſſa*. C'eſt une iſle de la mer Toſcane. Elle eſt la plus meridionale de celles de Lipari, ſon circuit n'eſt pas grand, & elle a trois montagnes qui vomiſſent des flammes, cela ſuffit pour luy donner le nom de Vulcan, & pour la rendre inhabitable.

VOLCANOS. voyez *Vulcanos*.

VOLCKACH. *Volkachum*. Petite ville de l'Evêché de Wurtzburg, en Franconie. Elle eſt ſur le Mein, à ſix lieuës au deſſous de Schweinfurt.

VOLCKMARCK. *Volmarchia*, *Volckenmarca*. Petite ville de la Carinthie, en Allemagne. Elle eſt ſur la Drave, entre la ville de Clagenfurt, & celle de Lavamynd. Quelques Geographes la prennent pour l'ancienne *Virunum*, ville du Norique, que d'autres mettent à Frieſach, bourg de l'Archevêché de Saltsbourg.

VOLEMOUTH. voyez *Falmouth*.

VOLFEMBUTTEL. voyez *Wolffenbuttel*.

VOLGA. voyez *Wolga*.

VOLHYNIE. *Volhinia*. Province de la Ruſſie Rouge, en Pologne. Elle eſt bornée au midi par la Podolie; au couchant par la Ruſſie Rouge particuliere; au nort par la Lithuanie, & par la Moſcovie, laquelle la confine auſſi au levant, de même que la petite Tartarie. Ce Païs eſt d'une vaſte étendue, ayant environ deux cens vingt lieuës du couchant au levant, & quarante du nort au ſud vers les confins de la Ruſſie, qui s'augmentent juſqu'à ſoixante, vers la Tartarie. Il conſiſte en des plaines, qui étant arrouſées par le Boriſthene, le Ster, l'Horin, le Ciecieref, le Sula, & par un grand nombre d'autres rivieres pourroient être fort fertiles; mais elles ſont mal peuplées, & mal cultivées, à cauſe des frequentes courſes, qu'y font les Tartares. Cette Province eſt diviſée en deux parties, qui ſe diſtinguent par les noms de Haute & de Baſſe Volhynie,

VOLHYNIE, la HAUTE VOLHYNIE, qu'on nomme autrement la Volhynie Propre, Citerieure, ou le Palatinat de Luſuc. *Volhinia Superior*, *Citerior*, *Propria*, *Palatinatus Volhinia Palatinatus Lucorienſis*, *Lucenſis*, *Luſucenſis*. C'eſt la partie occidentale de la Volhynie. Elle eſt diviſée en trois grandes Châtelenies, qui prennent leurs noms de ces trois villes, qui ſont Leuncztales, Wlodzimiers, Krimienieck, & Luſuc, qui eſt auſſi capitale du Palatinat.

VOLHYNIE, la BASSE VOLHYNIE,

le PALATINAT DE KIOVIE. *Volhinia Inferior & Ulterior, Palatinatus Kiovienſis.* C'eſt un Païs de la Ruſſie Polonoiſe, lequel quelques Geographes ne reconnoiſſent que ſous le nom de Palatinat de Kiovie, mais les autres le regardent comme la partie orientale de la Volhynie. Ce Païs, qui avec la Baſſe Podolie, compoſe le Païs des Coſaques ou l'Ukraine, eſt partagé par le Boriſthene. Les Moſcovites poſſedent tout ce qui eſt à l'orient du fleuve, & au couchant les villes de Kiovie, de Stayski, de Riskow, de Trypol, de Treſthymirow, & de Kaniow. Le reſte eſt aux Coſaques fideles ou Polonois, & ſoûmis à la Pologne.

VOLLENHOVEN. *Vollenhovia.* Petite ville des Provinces Unies. Elle eſt dans l'Overiſſel, ſur la Zuyderzée, à trois lieuës de l'embouchure de l'Iſſel, vers le nort.

VOLLO. *Vollum*, anciennement *Pagaſa, Paſa.* Ancienne ville de la Theſſalie, en Grece. Elle eſt ſituée ſur le golfe de l'Armiro, où elle a un grand & beau port, à trois lieuës de Demetriade, vers le couchant. Vollo étoit autrefois un grand magaſin des Turcs. Moroſini, General des Venitiens, la prit d'aſſaut, & la ruïna l'an 1655. mais elle s'eſt en quelque ſorte rétablie.

VOLLO, golfe. voyez *Armiro.*

VOLTAGIO. *Voltagium.* Petite ville ou bourg fortifié. Ce lieu eſt ſur la petite riviere de Lemo, entre les montagnes de l'Apennin, dans l'Etat de Genes, à cinq lieuës de ſa capitale, en tirant vers Alexandrie.

VOLTERRA. *Volaterra.* C'eſt une des plus anciennes villes de la Toſcane. Elle eſt Epiſcopale, ſuffragante de Florence, & elle eſt ſituée dans le Piſan, ſur la riviere d'Era, à douze lieuës de Livourne, vers le levant. Volterre eſt dans un terroir fort fertile, & elle a des eaux minerales, qui ſont eſtimées.

VOLTURARA. *Vulturaria, Vulturata.* Petite ville Epiſcopale, mais fort mal peuplée. Elle eſt dans la Capitanate, Province du Royaume de Naples, vers la ſource du Fortore, au nort de la ville de Benevent, dont elle eſt ſuffragante, & éloignée de huit lieuës.

VOLTURNO, ou VOLTORNO. *Vulturnus.* Riviere du Royaume de Naples. Elle a ſa ſource dans les montagnes de l'Apennin, baigne Iſernia dans le Comté de Moliſe, Capouë dans la Terre de Labour, & ſe décharge dans le golfe de Gajete.

VOLMANO, ou VOMANO. voyez *Umano.*

VOMI. *Vomia.* Ville capitale d'un Royaume qui porte ſon nom. Elle eſt dans le Jetſengo, contrée de l'Iſle de Niphon, prés du golfe de Meaco.

VOMURA. *Vomura.* Ville avec un grand port, ſituée ſur la côte occidentale de l'iſle de Ximo, une de celles du Japon.

VONISSA, VONIZA. *Voniza*, anciennement *Anactoria.* C'étoit anciennement une petite ville de l'Epire. Ce n'eſt maintenant qu'un petit bourg, ſitué ſur le bord meridional du golfe de l'Arta, à deux lieuës de Capo Figalo.

VOORBOURG. *Voorburgum.* Village de la Hollande. Il eſt entre la Haye, Delft, & Leyde, & on le prend pour le lieu des anciens Bataves, nommé *Forum Adriani.*

VOORN. *Voornia Inſula.* C'eſt une iſle des Provinces Unies. Elle eſt dans la Hollande Meridionale, entre les embouchures de la Meuſe. La Brille en eſt le lieu principal. Cette iſle avec celles de Goerée & d'Overflackée, qui en ſont proches, ſont ce qu'on appelle le *Voornland*, qui étoit anciennement une partie de la Zeelande.

VORAGINE. voyez *Varagio.*

VORDEN. voyez *Voerden.*

VORDONIA, VADONIA. *Vordonia, Vadonia*, anciennement *Amiela, Taygeta.* Ancienne ville du Peloponeſe. Elle eſt maintenant dans la Zaconie, en Morée, ſur le Vaſilipotamo, à une lieuë & demie au deſſous de Miſitra. Vardonia Epiſcopale, ſuffragante de Miſitra, a été la patrie de Caſtor & de Pollux.

VORMES. voyez *Wormes.*

VORMS. voyez *Wormio.*

VOSGE. voyez *Vauge.*

VOSPERO, ville. voyez *Pantico.*

VOSPERO, détroit. voyez *Caffa.*

VOSTANCE. *Voſtanca*, anciennement *Andriſtus.* Petite ville de la Macedoine, en Grece. Elle eſt ſur le Vardari, à quatre lieuës de Sturchi, vers le midi.

VOSTICA. voyez *Viſtiſa.*

VOSUMI. *Voſuma.* Petite ville, capitale d'un Royaume de même nom. Elle eſt dans l'iſle de Ximo, une de celles du Japon.

VOUGA. *Vacca, Vacua, Vacus.* C'eſt une riviere de la Province de Beira, en Portugal. Elle a ſa ſource prés de Viſeo, baigne le bourg de Vouga, & ayant formé peu aprés un grand marais, elle ſe décharge dans l'Ocean occidental.

VOUGLE. *Vouglia.* Bourg du Poitou, en France, ſitué ſur le Clain, à quatre lieuës de Poitiers, vers le midi. Quelques Geographes le prennent pour l'ancien *Vogladum*, où le Roy Clovis défit les Wiſigoths l'an 507. & tua de ſa propre main Alaric leur Roy.

VOUTE. *Volta.* C'eſt un bourg de France, ſitué dans le Vivarois, ſur le Rhône, à ſix lieuës au deſſus de Viviers.

N. W. History Dept.
PROVINCIAL LIBRARY
VICTORIA, B. C.

VOUTENET, autrefois FONTENAY. *Fontanum, Fontanedum.* Bourg du Duché de Bourgogne, ſitué à ſix lieuës d'Auxerre, vers le midi. Ce lieu eſt celebre par la bataille qui s'y donna l'an 841. entre l'Empereur Lothaire, & Louïs, Roy de Germanie, avec Charles le Chauve, Roy de France, ſes freres. Cette bataille coûta plus de cent mille hommes, & Lothaire y fut défait.

VOUZY. *Vuſiacum.* Bourg de France. Il eſt dans la Champagne, ſur l'Aiſne, à huit lieuës de Sedan, vers le midi. On le prend pour un lieu des anciens Remois, qui portoit le nom de *Vungus*, & d'*Vungus.*

VOXU. *Voxum.* Ville capitale d'un Royaume de même nom. Elle eſt dans l'Ochio, Contrée de l'iſle de Niphon, vers le détroit de Sangaar.

VOYSTSPERG, VOITSBERG. *Voitsberga, Viana.* Petite ville ou bourg de la Stirie, en Allemagne. Ce lieu eſt ſur la riviere de Kaynach, à ſix lieuës de la ville de Gracz, vers le couchant.

UPLANDE. *Uplandia.* C'eſt une Province de la Suede Propre. Elle eſt une eſpece de Preſqu'iſle, qui a la Geſtricie, & la Weſtmanie au couchant; le lac Meler au midi; & ailleurs la mer Baltique. Cette Province peut avoir vingt-huit lieuës de long, & dix-huit de large. Elle eſt fort peuplée, & fertile en grains. Ses lieux principaux ſont Upſale, Enkoping, Oregrund, Sigtung, & Stokholm, capitale de toute la Suede.

UPSALE. *Upſala, Upſalia.* Ville de la Suede. Elle eſt dans l'Uplande, à douze lieuës de la ville de Stokholm, vers le couchant. Upſale paſſe pour la plus ancienne ville du nort, & on dit qu'Ubbon, arriere petit fils de Noë, en a été le fondateur. Elle eſt grande, défenduë par une citadelle, bâtie ſur un rocher qui domine la ville; a une Univerſité celebre, & un Archévêché, dont l'Archévêque porte le titre de Primat de Suede. Elle a été autrefois le ſiége, & le tombeau des Rois de Suede, & ce fut en ce lieu que Guſtave I. avec les Etats de Suede ordonnerent l'an 1545. qu'on ſuivroit dans tout le Royaume la Religion Proteſtante.

UR. *Ur, Orchoe, Orchoe.* C'étoit anciennement une ville de la Caldée, ſituée vers les confins de l'Arabie Deſerte. Elle fut la Patrie d'Abraham, & le lieu dont Dieu retira ce Patriarche, pour le faire demeurer dans le Païs de Canaan.

URABA. *Uraba.* Contrée de la Terre Ferme, en Amerique Meridionale. Elle eſt dans le Gouvernement de Cartagene, prés du golfe d'Uraba, ou de Darien, qui a environ trente lieuës du nort au ſud, mais beaucoup moins de largeur.

URANA. *Urana, Aurana.* Petite ville de la Dalmatie. Elle eſt ſur un petit lac, qui porte ſon nom, entre Zara & Sebennico, environ à ſept lieuës de la premiere, & à cinq de la derniere.

URANIBOURG. *Uraniburgum.* C'étoit un château ſitué ſur la petite iſle de Veen, qui eſt dans le détroit du Sund. Tycho Brahe, celebre Mathematicien le fit bâtir, pour y obſerver commodement les aſtres. Il eſt maintenant ruïné.

URBANEA. *Urbania*, autrefois *Caſtrum Duantis*, & *Tifernum Metaurum.* Petite ville de l'Etat de l'Egliſe. Elle eſt dans le Duché d'Urbin, ſur le Metaure, à deux lieuës de la ville d'Urbin, vers le midi occidental. Ce lieu, qui portoit autrefois le nom de *Caſtel Durante*, a pris celuy d'Urbanea du Pape Urbain VIII. qui l'agrandit, & l'ériges en Evêché, ſuffragant d'Urbin.

URBANO, Forte Urbano. *Arx Urbana.* C'eſt un fort conſtruit par le Pape Urbain VIII. Il eſt dans le Bolonois, à un quart de lieuë de Caſtro Franco, & à quatre lieuës de Bologne, vers le couchant.

URBIN. *Urbinum.* Ville de l'Etat de l'Egliſe. Elle eſt capitale du Duché d'Urbin, & ſituée à huit lieuës de Rimini, du côté du ſud. Urbin eſt Archiépiſcopale, & on y voit une ancienne citadelle, avec le Palais des anciens Ducs d'Urbin.

URBIN, le Duché d'Urbin. *Urbinas Ducatus.* C'eſt une Province de l'Etat de l'Egliſe, en Italie. Elle comprend le *Duché Propre d'Urbin*, le *Comté de Montefeltro*, & celuy de *Gubio*, la *Seigneurie de Pezaro*, & le *Vicariat de Sinigaglia.* Cette Province eſt bornée au nort par le golfe de Veniſe, & par la Romagne; au couchant par la Toſcane, & par le Comté de Citta di Caſtello; au ſud par le Duché de Spolete; & au levant par la Marche d'Ancone. Elle peut avoir vingt lieuës de nort au ſud, & autant du couchant au levant. Son terroir eſt trés-fertile en toute ſorte de fruits, mais l'air y eſt fort mal ſain. Ses lieux principaux ſont Urbin capitale Pezaro, Gubio, Foſſombrone, Urbanea, Cagli, S. Leon, S. Angelo, Sinigaglia. Ce Duché a eu ſes Ducs particuliers François Marie de la Rovere, qui a été le dernier ſe voyant ſans enfans mâles, le ceda l'an 163 au Pape Urbain VIII. pour empêcher, qu'il n une occaſion de guerre aprés ſa mort. Au reſte S. Marin, & Fano ne ſont pas de ce Duché, premiere étant une petite Republique, & la derniere ayant apartenu aux Papes, long-tems avant qu'ils fuſſent maîtres du Duché.

URBION, la Sierra d'Urbion. *Urbionis Montes.* Montagnes de la Caſtille Vieille, en Eſpagne. Elles ſont une partie de celles qu'on appelloit autrefois les montagne

trefois les montagnes d'Ubeda, & on les trouve entre la ville de Borgo d'Oſma, & celle de Logano.

URBISAGLIA. *Urbs Salvia, Urbs Salia, Salvia Urbs.* C'étoit anciennement une ville du Picenum, en Italie. Alaric, Roy des Goths la ruïna. Ce n'eſt plus qu'un village de la Marche d'Ancone, ſitué à deux lieuës de Macerata, vers le midi.

URBS ou OURBE. *Urbs*, anciennement *Orba.* Ville du Royaume de Tunis, en Barbarie. Elle eſt ſituée ſur le Guadilbarbar, dans une campagne fort fertile, entre Beia & Tebeſſe.

URGEL, ou la Ceu d'Urgel. *Urgella, Orgella, Orgelium, Orgia.* Ville d'Eſpagne. Elle eſt dans la Cerdagne, en Catalogne, ſur la Segre, à vingt lieuës de Perpignan, vers le couchant. Urgel a un Evêché, ſuffragant de Tarragone, & elle a eu autrefois ſes Comtes particuliers. Quelques Geographes la prennent pour l'ancienne *Setelſis*, petite ville des Jacetans, laquelle d'autres placent à *Oſalric.*

URGEL, la Plaine d'Urgel. *Urgellenſis Planities.* C'eſt une Contrée de la Catalogne, qui s'étend depuis les Pirennées, juſqu'aux villes de Lerida, de Cervara, & de Cardone, & qui prend ſon nom de la ville d'Urgel.

URI, le Canton d'Uri. *Urania, Uranienſis Pagus.* C'eſt une des treize Republiques, qui forment la Confederation des Suiſſes. Ce Canton eſt entre ceux de Glaris, de Suitz, d'Underwald, & de Berne, le Valais, le Milanois, & les Griſons. Il n'a qu'environ douze lieuës de long, & cinq de large, & il eſt tout heriſſé de montagnes affreuſes, entre leſquelles eſt le celebre mont S. Gothard. Il eſt tout Catholique Romain, & un des trois qui ſe mirent les premiers en liberté l'an 1315. On le diviſe en dix Communautés, qu'on nomme *Participations*, parce que tous leurs habitans peuvent avoir part aux honneurs, & aux charges de la Republique, qui eſt purement Democratique. Ses lieux principaux ſont Altorf, & Belzelingen, où ſe tiennent les aſſemblées generales du Canton.

URIE DE BRUGES. voyez *Franc de Bruges.*

URIE'S, le Détroit de Uriés. *Uria Fretum.* C'eſt un des détroits par leſquels on entre de l'Ocean Oriental dans la mer de Tartarie. Il eſt entre la Terre de Jeſſo, & l'iſle qu'on nomme la Terre des Etats, & qui le ſepare de l'autre détroit, qu'on nomme le Canal de Piecko, & qui eſt ſur les côtes du Yupi, en Tartarie.

URLA ou VOURLA. *Urla, Vourla*, anciennement *Clazomena*, & *Gryna.* C'a été une ville de l'Ionie, en l'Aſie Mineure. Elle étoit Epiſcopale, ſuffragante de Smirne. Ce n'eſt plus qu'un petit village de la Natolie, ſitué au couchant de Smirne. On voit prés de ce village la petite iſle d'*Urla*, nommée anciennement *Clazomenia.*

URSEL. *Urſalia.* Petite ville du Cercle Electoral du Rhin. Elle eſt de l'Electorat de Treves, & ſituée dans la Wetteravie, à trois lieuës de Francfort, vers le nort.

URSIMARSO. voyez *Orſimarſo.*

URSIN, YRSIN. *Urſinum, Yrſinum.* Abbaye de la Souabe. Elle eſt dans une grande forêt, à une lieuë & demie de la ville de Kaufbeuren, tirant vers Mindelheim. Cette Abbaye eſt de l'Ordre des Benedictins, elle a été fondée l'an 1182. le ſejour en eſt beau, mais fort ſolitaire.

URSPERG. voyez *Aurſperg.*

USBECK. voyez *Mawaralnahra.*

USCUP, USCOPIA. voyez *Scopia.*

USCOQUES. *Uſcochi.* C'eſt un petit peuple de la Croatie Autrichienne. Il eſt compoſé de Dalmates, qui fuyant la tirannie du Turc, ſe retirerent à Cliſſa, & aprés la perte de cette place à Segna, & aux environs, d'où ils faiſoient des courſes hardies, & heureuſes ſur la Croatie Turque. Aujourd'huy ils ne ſont connus que par leurs priateries, qu'ils exercent ſi generalement, qu'on aſſure qu'a Pâque, & à Noel, qui ſont les tems de leurs grandes ſorties, il ne reſte dans Segna, que les femmes, les vieillars, les Prêtres, & les Moines. Ces Uſcoques de Segna ſont appellés *Citadins.* Il y en a aux environs qu'on nomme *Stipendiaires*, parce qu'ils ſont une eſpece de milice, qui tire quelque ſolde de l'Empereur.

USEDOM. *Uſedomia.* C'eſt une petite iſle de la Pomeranie Royale. Elle eſt entre le Pene, & la Swine, qui ſont deux embouchures de l'Oder, & la mer Baltique. Il n'y a rien de conſiderable que la ville d'Uſedom, ſituée ſur la côte meridionale de l'iſle, où elle a un bon port, & une bonne citadelle. Cette ville fut priſe par l'Electeur de Brandebourg l'an 1676. & renduë aux Suedois l'an 1679. par la Paix de S. Germain en Laye.

USENBERG, la Seigneurie d'Uſenberg. *Uſenbergenſe Dominium.* C'eſt un petit Païs du Cercle de Souabe, renfermé entre le Marquiſat d'Hochberg, la Seigneurie de Malhberg, & le Rhin. Ce Païs a eu autrefois ſes Seigneurs particuliers, il eſt maintenant à la Maiſon d'Autriche, & ſes lieux principaux ſont les bourgs de Kentzingen, & d'Endingen.

USENTO. voyez *Ugento.*

USERCHE. *Uſerca.* Petite ville de France.

Elle eſt dans le Limoſin, ſur la Vezere, à huit lieuës de Limoges, vers le midi.

USETZ. voyez *Uzes*.

USIATYN. *Uſiatinum*. Petite ville de la Ruſſie Polonoiſe. Elle eſt dans la Haute Podolie, ſur la riviere de Sebrowcze, à onze lieuës de Kameniecz, vers le nort.

USKE. *Caſtrum Oſca*. Bourg du Comté de Monmouth, en Angleterre. Il eſt ſur la riviere d'Ouſke, à trois lieuës au deſſus de Caerlion. On le prend pour la petite ville, qu'on nommoit anciennement *Burrium*.

USORA. *Uſora*. Contrée de la Turquie, en Europe. Elle eſt dans la Boſnie, entre la Contrée de Cracovo, & les rivieres de Save, de Boſna, & de Verina, Arki le Turk en eſt la capitale.

USSEL. *Uſſella*. Bourg ou petite ville de France. Ce lieu, rénommé par l'adreſſe que ſes habitans ont de bien mettre en œuvre les Diamans faux, eſt ſitué dans le Limoſin, vers les confins de l'Auvergne, environ à huit lieuës de Tulle, vers le levant.

USSON. *Ucio*. Bourg avec un château. Il eſt dans l'Auvergne, en France, prés de l'Allier, à une lieuë & demie d'Iſſoire, vers le levant.

USTEGA, USTICA. *Uſtica*, *Evonymus*. C'eſt une petite iſle de la mer Toſcane. Elle eſt au couchant de celles de Lipari, vis à-vis de la ville de Cifalu, en Sicile. L'Uſtica eſt deſerte, & ne ſert que de retraite aux Pirates.

UTERET. *Uteretum*. Petite ville de la Georgie. Elle eſt dans la Mingrelie, au confluant de l'Abbaſcia dans le Fazzo, à dix lieuës de l'embouchure de la derniere, dans la mer Noire. On croit dans le païs, qu'elle eſt l'ancienne *Æa* ou *Æapolis*, ville de la Colchide.

UTO, le Royaume d'Uto. *Utum Regnum*. C'eſt une Province du Japon. Elle eſt ſituée dans l'iſle de Ximo, entre la ville de Bungo, & celle de Figen.

UTRECHT. *Ultrajectum*, *Trajectum Inferius*, *Trajectum ad Rhenum*, anciennement *Utriceſium*, *Antonina*. Ville des Provinces Unies, capitale de celle qui porte ſon nom, & ſituée ſur le vieux Rhin, entre Nimegue, Arnhem, & Leyde, à neuf ou dix lieuës de chacune, & à ſept d'Amſterdam. Utrecht peut paſſer pour une grande ville, ayant du moins une lieuë de circuit, ſans ſes quatre fauxbourgs, qui ſont conſiderables. Elle n'eſt pas forte, n'etant environnée que d'un ſimple rempart, & d'un foſſé rempli des eaux du Rhin, de même que les deux canaux, qui traverſent la ville; mais elle eſt generalement bien bâtie, & bien peuplée. On y voit deux bâtimens remarquables, le clocher de ſa cathedrale, qui eſt le plus haut, & le plus beau des Provinces Unies, & ſa Maiſon du Pape, qui n'a rien de ſingulier que le nom, qu'elle a pris du Pape Adrien VI. originaire d'Utrecht. On y peut encore remarquer le *Tuiſchenhuis*, qui eſt une maiſon des chevalliers Teutons, & un grand nombre d'Egliſes, & de maiſons pour des Orphelins, des enfans expoſez, des hommes vieux, & des femmes vieilles. Toutes les avenuës de cette ville ſont belles, ſes environs ſont pleins de jardins, d'allées, de petits bois, tout cela joint à la pureté de l'air, qu'on reſpire à Utrecht, la rend un des plus agreables ſejours des Provinces Unies; auſſi eſt elle toûjours pleine d'étrangers. Elle eſt le Siége des Etats, & de la Cour de Juſtice de la Province; & elle a une Cour de Monnoyes, & une Univerſité fort celebre. Au reſte, Utrecht a paſſé par pluſieurs differens Etats. Elle a été Imperiale, du Cercle de Weſtphalie. Elle fut enſuite aſſujettie à ſes Evêques. L'Empereur Charles Quint l'unit au reſte des Païs-Bas, & ainſi elle fut ſoûmiſe aux Eſpagnols, dont elle ſecoua le joug ſous le Roy Philippe II. & entra dans la confederation des Provinces Unies, ce fut même dans cette ville, que ſe fit le traité d'Union, qui eſt le fondement de la Republique. Enfin les François la prirent l'an 1672. & ils l'abandonnerent l'an 1674.

UTRECHT, la Province, ou la Seigneurie d'Utrecht. *Ultrajectina Provincia*, *Ultrajectinum Dominium*. C'eſt une des Provinces Unies des Païs-Bas. Elle eſt entre le Comté de Hollande, la Gueldre Hollandoiſe, & la Zuiderzée. Elle n'a pas beaucoup d'étenduë, mais elle eſt fort fertile, & fort agreable. On la diviſe en quatre Marêchauſſées, qui prennent leurs noms de leurs quatre capitales Amersfort, Wick, Montfort & Utrecht capitale de la Province, dans laquelle on trouve encore la ville de Rhenen. La Seigneurie d'Utrecht a ſes Etats particuliers, & Souverains compoſez de trois ordres de perſonnes, 1. des députés du Clergé, lequel conſiſte dans les Chanoines de cinq chapitres de la ville d'Utrecht; 2. des députés de la Nobleſſe; & 3. de ceux des villes. Cette Province, celle d'Overiſſel, & celle de Groningue, & des Omlandes, ont appartenu anciennement aux Evêques d'Utrecht. L'Evêque Henry de Baviere ceda la Souveraineté de deux premieres, qui luy reſtoient encore, à l'Empereur Charles Quint l'an 1527. & celle d'Utrecht ſecoua le joug de Philippe II. ſon fils l'an 1577.

UTERA. *Utriculum*. Bourg de l'andalouſie en Eſpagne, ſitué à cinq lieuës de Seville, du côté du midi. On le prend pour l'ancien

se *Betis*, ville de l'Eſpagne Betique.

UTURET. voyez *Uteret*.

UTZBERG. *Utzberga*. Bourg avec un Bailliage de même nom. Il eſt entre la Landgraviat de Darmſtat, & les Comtés d'Hanaw, & d'Erpach, & il dépend du Palatinat du Rhin.

UTZNACH. *Uſnacum*. Bourg avec Bailliage. Il eſt dans la Contrée de Gaſteren, en Suiſſe, aux confins des Cantons de Suitz, & de Glaris, auxquels il appartient en commun.

VUCHEU. *Vucheum*. Ville de la Chine. Elle eſt ſur la riviere de Lienſam, dans le Kianſi, dont elle eſt la ſeptieme. Elle a cinq autres villes ſous ſa juriſdiction.

VULCAIN, iſle. *Vulcani Inſula*. C'eſt une iſle de l'Ocean Oriental. Elle eſt vers la Nouvelle Guinée, & elle a quatre montagnes, qui vomiſſent des flammes.

VULCAIN. *Vulcanus, Mons igniveomus*. C'eſt le nom qu'on donne aux montagnes, qui vomiſſent de temps en temps du feu & des flammes; comme le mont Gibel en Sicile, le mont de Somma dans le Royaume de Naples, le mont Hecla dans l'Iſlande &c. Il y a pluſieurs de ces Vulcains en Aſie, en Afrique, en l'Amerique Septentrionale, & principalement dans la Meridionale. On en trouve plus de ſeize, dans le ſeul Royaume de Chili.

VULCANOS, VOLCANOS. *Vulcanus*. C'eſt un village de la Sacanie, en Morée. Il eſt ſur le golfe de Napoli, à cinq lieuës de la ville de ce nom, vers le levant: On prend ce village pour l'ancienne *Aſine*, petite ville de l'Argie.

VULPIA. voyez *Priſcen*.

VULSI, Longanico ou Stymphale. *Stymphalus*. Ancienne ville du Peloponeſe. Elle eſt dans la Zaconie, en Morée, au pié du mont Pogliſi, & ſur la Riviere d'Erariſo, qui ſort du *lac de Vulſi*, ſitué au ſommet du mont Pogliſi, & qui étoit nommé anciennement *Stymphalus lacus*.

VULTURARA. voyez *Volturara*.

VUTING. *Vutinga*. Ville de la Chine. Elle eſt la quatriéme de la Province de Junnan, & elle a trois autres villes ſous ſa Juriſdiction.

UXILIA. *Uxilia*. Village ſitué ſur la côte ſeptentrionale de l'iſle de Rhodes. On le prend pour la ville, qu'on appelloit anciennement *Jalyſus*, *Jalyſſus*, & *Jalyſum*.

VYLACH. *Veilachum*. Bourg de la Baſſe Hongrie, ſitué ſur le Danube, environ à huit lieuës d'Eſſer, du côté du midi. Quelques Geographes le prennent pour l'ancienne *Ivellum*, petite ville de la Baſſe Pannonie.

VYPAO. *Vipaus*, anciennement *Frigidus*. Riviere de la Carniole. Elle coule dans le Comté de Gorice, baigne Vipao, & quelques autres bourgs, & ſe décharge dans le Liſonzo, un peu au deſſous de la ville de Gorice.

VYST & EUST. *Vyſtus, Euſtus*. C'eſt une des iſles Weſternes, ſituées au couchant de l'Ecoſſe. Elle eſt à deux lieuës de celle d'Harray, vers le midi; ſa longeur eſt eviron de treize lieuës, & ſa largeur de deux; elle eſt entrécoupée par pluſieurs golfes, a cinq paroiſſes, bien peuplées, & quelques châteaux pour la défendre des Pirates, la Trinidad en eſt le lieu principal.

VYZA, BILZIER. *Bizia, Bizya, Byze, Bizus, Bizona*. Ville de la Turquie, en Europe. Elle eſt dans la Romanie, à vingt-huit lieuës de Conſtantinople vers le couchant, & elle eſt le Siége d'un Archevêque, & d'un Sangiac.

UZERCHE. voyez *Uſerche*.

UZES, USES. *Uetia, Uzetia*, quelquefois *Utica*. Ville du Bas Languedoc, en France. Elle eſt ſur la riviere d'Eyſent, à trois lieuës de Nimes, du côté du nort. Uzes capitale du petit païs, qu'on nomme l'Uzegue, eſt conſiderable par ſes fabriques de draps, & de ſerges. Elle a titre de Duché, & Evêché, ſuffragant de Narbonne.

W.

WA.

WACHTENDONCK. *Wachtendonka*. Petite ville de la Gueldre Eſpagnolle. Elle eſt fortifiée, défenduë par un château, & ſituée ſur le Niers, à deux lieuës de la ville de Gueldre, du côté du midi.

WADSTENA. voyez *Vadſtm*.

WAEL. voyez *Wahal*.

WAES, le Païs de Waes. *Vaeſia, Vaſia*. Petit Païs de la Flandre Eſpagnole. Il eſt entre la Seigneurie de Dendermunde, & la Contrée des Quatre Offices, les Bourgs de S. Nicolas, & de Rupelmunde en ſont les lieux principaux.

WAGENHEIM, WAGGENINGEN. *Wageninga, Vaga, Vagenum*. Petite ville des Provinces Unies. Elle eſt dans le Veluve, en Gueldre, ſur le Rhin, à trois lieuës d'Arnhem, & de Nimegue, vers le couchant.

WAGRIE. *Vagria*. Contrée de l'Holſace, en la Baſſe Saxe. Elle eſt entre la mer Baltique, l'Holſace Propre, la Stormarie, & les Duchés de Lawenbourg, & de Mecklenbourg. Ce païs qui n'a pas d'avantage de dix lieuës de long, & autant

tant de large, reconnoit trois Souverains. Le Roy de Danemarc, le Duc de Holſtein Gottorp, & l'Evêque de Lubeck. Ses lieux principaux ſont Lubeck ville Imperiale, Oldeſlo, Oldenbourg, Ploen, Segeberg, Eutyn, & Travemunde.

WAIGATZ. voyez *Wigatz*.

WAKEFELD. *Wakefelda*. Bourg ou petite ville du Comté d'Yorck, en Angleterre. Ce lieu, conſiderable par ſes manufactures de drap, eſt ſitué ſur la riviere de Calder, à neuf lieuës de la ville d'Yorck, vers le midi occidental.

WAL. voyez *Hoy*, iſle.

WALBOURG, la Baronie de Walbourg. *Baronatus Waldburgenſis*. C'eſt un des Etats du Cercle de la Souabe. Il eſt diviſé en deux parties, ſeparées par les Territoires de Buchaw, & de Biberach. Le *Domaine Superieur* eſt au ſud vers la riviere d'Iler, & l'Abbaye de Kempten, ſes lieux principaux ſont le château de Waldbourg, les bourg de Waldzée, & de Wurtzach, & la ville Imperiale de Leutkirck. Le *Domaine Inferieur* eſt le long du Rhin, les bourgs de Scheer, de Mengen, de Saulgen, & le château fort de Friedberg en ſont les lieux les plus conſiderables. L'Ainé des Barons de Waldbourg fait ordinairement au Sacre des Empereurs la fonction de Maître d'Hôtel Hereditaire de l'Empire, en qualité de Vicaire de l'Electeur de Baviere.

WALCHEREN, WALCHE. *Valachria*. C'eſt une des Iſles des Païs-Bas Proteſtans. Elle eſt la principale de la Province de Zeelande. On luy donne neuf lieuës de circuit. Middelbourg capitale de la Zeelande, Fleſſingue, Veere, & Armuyde en ſont les lieux principaux.

WALCHEREN, la Nouvelle Walcheren. voyez *Tabago*.

WALDECK. *Waldecum*. Ville d'Allemagne. Elle eſt capitale du Comté de Waldeck, & ſituée ſur l'Eder, à ſept ou huit lieuës de la ville de Caſſel, vers le couchant.

WALDECK, le Comté de Waldeck. *Waldecenſis Comitatus*. C'eſt un des Etats de la Baſſe partie du Cercle du Haut Rhin. Il eſt borné au levant, & au ſud par le Landgraviat de Heſſe-Caſſel; au couchant par le Duché de Weſtphalie; & au nort par l'Evêché de Paderborne. Ce païs peut avoir douze lieuës du ſud au nort, & huit du couchant au levant. Il eſt montagneux, & couvert de bois. On y trouve des mines de plomb, de fer, de cuivre, d'alun, & de mercure & même d'or & d'argent. Ses lieux principaux ſont Waldeck, & Corback. Les Comtés de Waldeck, poſſedent encore le Comté de Pyrmont en Weſtphalie.

WALDOW. *Valdovium*. C'eſt un deſert de la Pruſſe Royale. Il conſiſte en un amas de Hautes montagnes, qui ſont entre la Baſſe Pologne, & la Pomeranie. Il y a quelques bourgs aux extremités, comme Camia, Petercow, Grabow, Hammerſtein &c.

WALDSAXEN. *Valſaxenum*. Bourg avec Abbaye. Il eſt dans le Palatinat de Baviere, aux confins de la Franconie, de la Boheme, & de la Haute Saxe, & à deux lieuës de la ville d'Egra, vers le midi.

WALDSE'E. *Valdſea*. Bourg avec un château fort. Il eſt dans la Baronie de Walbourg, en Souabe, entre Lindaw & Biberach. Il y a dans Waldſée une Abbaye, fondée par l'Empereur Frideric II. où eſt le tombeau des Barons de Waldbourg.

WALDSHUT, WALDHUST. *Valdufta*. C'eſt une des quatre villes foreſtieres de la Souabe. Elle eſt dans le Klegow, ſur le Rhin, à dix lieuës au deſſus de Baſle. Waldshut eſt bien fortifiée, & elle défend l'entrée de la Forêt Noire, comme ſon nom ſignifie.

WALDSTEDEN. voyez *Quatre villes Foreſtieres*.

WALENSE'E. voyez *Riva*, lac.

WALGENSE'E. *Valgenſea*. Bourg du Duché de Baviere. Il eſt à dix lieuës de Munick, vers le midi, ſur le lac appellé Walgenſée, & en latin *Lacus Italorum* ou *Italicus*.

WALKENRIED. *Valkenrieda*. Bourg de la Thuringe, ſitué ſur la riviere de Zorge, dans le Comté d'Hohenſtein, aux confins de la Principauté de Calenberg. Il y a dans ce bourg une Prevôté conſiderable, qui fut cedée avec la terre de Schawen aux Ducs de Brunſwick Lunebourg par la paix de Weſtphalie, & qu'ils ont depuis échangée pour le Comté de Daneberg avec les Ducs de Wolfenbuttel.

WALCOWAR. voyez *Valcowar*.

WALLES, Nort Walles, South Valles. voyez *Galles, le Païs de Galles*.

WALLES, le Nouveau Nort Valles. *Nova Wallia Septentrionalis*. Contrée des Terres Arctiques. Elle eſt ſituée ſur la mer Chriſtiane, au nort du Nouveau South Walles, *Nova Wallia Meridionalis*. Les Anglois qui ont découvert ce païs leurs ont donné des noms conformes à leur ſituation, l'un au nort, & l'autre au ſud de la mer Chriſtiane.

WALLENBOURG. *Wallenburgum*. Petite ville de la Suiſſe. Elle eſt ſur une petite riviere dans le Canton de Bâle, à quatre lieuës de la ville de ce nom, du côté du ſud.

WALLENSTAT. *Walenſtadium*, anciennement *Riva*. Petite ville de la Suiſſe. Elle e
du

dans le Comté de Sargans, à quatre lieuës de Glaris, vers le levant, sur le lac de Wallenstat ou de Riva, en latin *Rivarius lacus*, qui se décharge dans celuy de Zurich, par le moyen de la riviere de Limmat.

WALLINGFORT. *Valingfordia*, *Valengavordia*. Bourg ou petite ville du Comté de Barck, en Angleterre. Ce lieu situé sur la Tamise, à cinq lieuës au dessous d'Oxford, est pris pour l'ancienne ville des Atrebates, nommée *Calevâ*, *Calleva*, *Galeva*.

WALLONS. *Walones*. On donne ce nom, qui signifie *Gaulois*, à tous les peuples des Païs-Bas, dont le langage naturel est un vieux François, tels sont ceux de l'Artois, du Haynaut, du Namurcois, du Luxenbourg, & d'une partie de la Flandre, & du Brabant. On y comprend quelquefois les Liegeois, parce qu'ils parlent aussi un François corrompu.

WALLSEND. *Wallsenda*. Village du Comté de Northumberland, en Angleterre. Il est sur la Tyne, à une lieuë de Newcastle, vers le couchant. On le prend pour l'ancienne *Vindomora* ou *Vindobala*, petite ville des Ottadins.

WALPO, WALPON. *Valpo*. Ville de l'Esclavonie, en Hongrie. Elle est sur une riviere, qui porte son nom, à neuf lieuës d'Essex, vers le couchant. Quelques Geographes prennent Walpon pour l'ancienne *Cibalis*, *Cibala*, *Bubalis*, ville Episcopale de la Basse Pannonie, & la patrie de l'Empereur Valentinien, laquelle d'autres mettent à *Walma*, Bourg ou village situé dans la même Contrée, au septentrion de Sirmisch.

WALPON, le Comté de Walpon, ou de Valcowar. *Comitatus Valponiensis* & *Valkoniensis*. Contrée de l'Esclavonie, en Hongrie. Elle est entre la Drave, & la Save, la premiere la separant au nort de la Basse Hongrie, & la derniere de la Bosnie, du côté du sud. Elle a au couchant le Comté de Possega, & au levant celuy de Sirmisch. Ses lieux principaux sont Esseck, Walpon, & Valcowar.

WALPON, riviere. *Valpo*, *Valpanus Fluvius*. Riviere de l'Esclavonie, en Hongrie. Elle coule du couchant au levant, baigne Walpon, & va se décharger, partie dans la Drave au dessus d'Esseck, & partie dans le Danube à Valcowar.

WALSE'E, OBERVALSE'E, *Walsea*, *Walsea Superior*. Bourg de la Basse Aûtriche. Il est sur le Danube, à trois ou quatre lieuës au dessous de l'embouchure de l'Ens. Quelques Geographes prennent ce lieu pour l'ancienne *Falciana*, ou *Locus Felix*, petite ville du Norique.

WALT MUNCHEN. *Monachium Hercynia*. Bourg du Cercle de Baviere. Il est dans le Haut Palatinat, sur la riviere de Schwartzach, au nort de la ville de Chamb.

WALWICK. *Walwicum*. Village d'Angleterre. Il est dans le Comté de Northumberland, sur la Tine, à cinq lieuës au dessus de Newcastle. On prend Walwick pour l'ancienne *Gallana*, ville des Brigantes.

WANGEN. *Vanga*, *Wangena*. Petite ville du Canton de Berne, en Suisse. Elle est sur la riviere d'Aar, qu'on y passe sur un pont, environ à deux lieuës au dessous de Soleurre.

WANGEN. *Vangena*. Ville du Cercle de Souabe, en Allemagne. Elle est petite, mais Imperiale, renommée pour ses manufactures de Toiles, & située dans l'Algow, sur la riviere d'Arg, à quatre lieuës de la ville de Lindaw, vers le nort. On prend Wangen pour l'ancienne *Vomania* & *Vimania*, ville de la Vindelicie.

WANNA ou UNNA. *Vana*, *Una*. Riviere de la Turquie, en Europe. Elle coule dans la Croatie, baigne Wihitz, & Dubitza, & se décharge peu aprés dans la Save.

WARADIN, le Grand Waradin. *Varadinum Majus*. Ville qui étoit autrefois de la Transylvanie, mais qu'on met maintenant dans la Haute Hongrie. Elle est sur la riviere de Sebes-Keres, à sept lieuës de Giula, vers le nort. Waradin est une ville Episcopale, suffragante de Colocz. Elle est trés-forte, & défenduë par une bonne citadelle. Les Turcs la prirent au Prince de Transylvanie l'an 1660. & les Imperiaux l'ont prise aux Turcs aprés un long blocus l'an 1692. Au reste, on croit communement que Waradin est l'ancienne *Ulpianum*, petite ville de la Dace.

WARADIN, KLEIN WARADIN, c'est-à-dire, le Petit Waradin. *Varadinum*, ou *Varadium Minus*. Petite ville de la Haute Hongrie. Elle est située dans des marais, prés de la riviere de Kalo, à vingt-quatre lieuës du Grand Waradin, vers le nort, & à sept ou huit de Tokay, vers le levant.

WARADIN, le Comté de Waradin. *Varadiensis*, ou *Varadinensis Comitatus*. C'est une Contrée de la Haute Hongrie. Ce Comté est le même que celuy de Kalo. voyez *Kalo*, Comté.

WARASDIN. *Varasdinum*. Ville forte de l'Esclavonie, en Hongrie. Elle est sur la Drave, à six lieuës au dessous de Pettaw, & elle est capitale du Comté de Warasdin, situé entre celuy de Creutz, la Basse Hongrie, & la Stirie.

WARBURG, *Warburgum*. Petite ville du Cercle de Westphalie. Elle étoit autrefois Imperiale, mais elle dépend maintenant de l'Evêque de Paderborn, & elle est située sur la riviere de Dymel,

mel, à sept lieuës de la ville de Paderborne, du côté du levant.

WARD. *Varda.* C'est une petite isle, sur laquelle est bâtie la forteresse de Wardhus, en Laponie.

WARDBERG, WARDBOURG. *Vardberga, Wardbergum.* Petite ville avec une bonne citadelle, & un grand port. Elle est sur la côte de l'Hallande, en Suede, à douze lieuës de Gotebourg, vers le midi.

WARDE. *Warda.* Petite ville de la Jutlande, en Danemarc. Elle est dans le Diocese de Ripen, à six lieuës de la ville de ce nom, vers le nort.

WARDHUYS. *Vardhusium.* C'est une petite forteresse, mal entretenuë. Elle est située dans l'isle de Ward, qui est sur la côte de la Laponie Norvegienne, vers les confins de la Moscovie, & elle est capitale du Gouvernement de Wardhuys.

WARDHUYS, le Gouvernement de Wardhuys. *Vardhusia Præfectura.* C'est le Gouvernement le plus septentrional du Royaume de Norvegue. Il est borné au sud par le Gouvernement de Drontheim, & par la Laponie Suedoise. Il a la Moscovite au levant; & il est baigné par l'Ocean Septentrional au nort, & au couchant. Ce Gouvernement renferme la Finmarchie, qui est vers l'occident, & partie vers le nort; & la Laponie Norvegienne, qui occupe le reste. C'est un Païs assez étendu, mais fort mauvais; il ne produit que quelques pâturages. Ses habitans, plus que demi sauvages, ne s'occupent qu'à nourrir quelques bestiaux, ou à tuer quelques bêtes fauves, dont ils vendent les peaux, & les fourrures aux Suedois, dans les foires du Jempterland.

WAREN. *Varenum.* Petite ville du Duché de Meckelbourg, en Basse Saxe. Elle est dans la Vandalie, sur le lac de Calpin, entre la ville de Gustrow, & celle de Stargard, à neuf lieuës de l'une & de l'autre. Cluvier croit que Waren est l'ancienne *Varinum*, cité des Varinieus, qui étoient une partie des Vindiles ou Vandales.

WARENDORP. *Varendorpium.* Petite ville du Cercle de Westphalie. Elle est dans l'Evêché de Munster, sur la riviere d'Embs, à quatre lieuës de la ville de Munster, vers le levant.

WARMERLAND, ou WARMIE. voyez *Ermeland.*

WARNEMUNDE. *Varnemunda.* C'est une forteresse du Duché de Meckelbourg, en Basse Saxe. Elle est dans la Seigneurie de Rostock, à l'embouchure du Warnow, dans la mer Baltique. Cette forteresse apartient aux Suedois, & elle est considerable par les droits, qu'on y leve sur toutes les marchandises, qui entrent à Rostock, ou qui en sortent.

WARNOW. *Varna.* Bourg du Duché de Meckelbourg, en Basse Saxe. Il est entre Wismar & Gustrow, à six lieuës de la premiere, & à quatre de la derniere, sur la riviere de Warnow, qui va baigner la ville de Rostock, & se décharger dans la mer Baltique, à Warnemunde.

WARSAW, WARSOVIE. voyez *Varsovie.*

WARTE. *Varta.* Riviere de la Pologne. Elle a sa source dans le Palatinat de Cracovie, traverse ceux de Sirad, de Kalisch, & de Posnanie, & ayant reçû le Netec aux confins du Marquisat de Brandebourg, elle va se décharger dans l'Oder à Custrim. Cette riviere baigne Sirad, Warte, Posna &c.

WARTE. *Varta.* Bourg de la Basse Pologne. Il est sur la Warte, dans la Palatinat de Sirad, à cinq lieuës au dessous de la ville de ce nom.

WARTENBERG. *Wartenberga.* Petite ville de la Silesie. Elle est sur la riviere de Weide, à neuf lieuës de la ville de Breslaw, vers le levant, & elle est capitale d'une Baronie, qui est entre les Principautés de Brieg, de Breslaw, & d'Olsse, la Baronie de Militsch, & la Pologne.

WARWICK. *Varvicum, Verovicum.* Ville d'Angleterre, capitale du Comté, qui porte son nom, & située sur la riviere d'Avon, à dix lieuës de la ville d'Oxford, vers le nort. Cette ville, appellée par les Romains *Præsidium*; parce qu'ils y tenoient une garnison, a été fort endommagée par une incendie le 15. Septembre 1694.

WARWICKSHIRE, ou le Comté de Warwick. *Varvicensis Comitatus.* Contrée d'Angleterre. Elle est vers le milieu du Royaume, étant bornée au nort par le Comté de Stafford; au couchant par celuy de Worcester; au sud par ceux de Glocester, & d'Oxford, & au levant par ceux de Northampton, & de Leicestre. Ce Païs peut avoir quatorze lieuës de long, & sept de large; il y a des belles plaines fort fertiles, & des montagnes, où l'on trouve quelques mines de fer. Ses villes sont Warwick capitale, & Coventri.

WARWICK. *Varvicum.* Village du Cumberland, en Angleterre. Il est sur l'Eden, à deux lieuës au dessus de Carlile. Ce lieu étoit anciennement une petite ville de Brigantes, nommée *Virosidum.*

WARWICK. *Varvicum*, anciennement *Verviacum, Veroviacum.* Bourg des Païs-Bas. Il est dans la Flandre, sur la Lys, à trois lieuës de Lille, du côté du nort.

WASILIGOROD. voyez *Basiligorod.*

WASSA. voyez *Mustasar.*

WASSERBILLICK. *Wasserbillichum, Aquabillia.*

Billichum. Bourg des Païs-Bas, situé dans le Duché de Luxembourg, au confluant du Sour & de la Moselle.

WASSERBURG. *Wasserburgum*. Petite ville avec un bon château & titre de Comté. Elle est dans la Baviere à dix lieuës de Munick, vers le levant. La riviere d'Inn environne cette ville de plusieurs endroits, & c'est pour cette raison qu'on luy a donné le nom qu'elle porte, & qui signifie une *ville auprés des eaux*.

WASSERHELY. voyez *Neumarck*.

WASSER-TRUDING, c'est-à-dire, la Basse Truding. *Trudinga Inferior*. Petite ville du Cercle de Franconie. Elle est sur la petite riviere de Wernitz, dans le Marquisat d'Anspach, & aux confins du Comté d'Oeting. On voit à deux lieuës de cette ville, vers le levant, & à pareille distance d'Oeting, vers le nort, *Hohen-Truding*, c'est-à-dire, le Haut Truding, qui est un château, situé sur une montagne.

WATERFORD. *Vaterfordia*. Ville de la Momonie, en Irlande. Elle est capitale du Comté, qui porte son nom, & située sur le Sewer, à trois lieuës de la mer d'Irlande, & à huit de la ville de Wexford, vers le couchant. Waterford est la principale ville d'Irlande, aprés Dublin. Elle a un bon port, & un Evêché, auquel est uni celuy de Lismore, tous deux suffragans de Cassel.

WATERFORD, Comté. *Vaterfordiensis Comitatus*. Contrée de la Momonie, en Irlande. Elle est entre les Comtés de Wexford, de Kilkenny, de Tiperary, de Cork, & la mer d'Irlande. Il a dix-sept lieuës de côtes, huit dans sa plus grande largeur, & trois dans la moindre. Ses lieux principaux sont la ville de Waterford, & les bourgs de Lismore, de Dungarvan, & de Tallagh.

WATERLAND. *Waterlandia*. C'est un petit Païs de la Hollande Septentrionale. Il est entre la Zuyderzée, le golfe d'Ye, le Kennemerland, & la Westfrise Propre. Le nom de ce Païs, qui signifie un *Païs d'eau*, est venu de la grande quantité de marais, qu'on y a déseichés, & convertis en de bons pâturages. Ses lieux principaux sont Edam, Monnickendam, & Purmerend.

VATTE. *Vatanum*. Bourg autrefois fortifié. Il a une Abbaye, & il est situé sur la riviere d'Aa, à deux lieuës au dessous de S. Omer.

WATZEN, WEITZEN. *Vaccie*, *Vaccia*. Petite ville forte, & Episcopale. Elle est dans la Haute Hongrie, sur le Danube, à cinq lieuës au dessous de Strigonie, dont son Evêché est suffragant.

WAVART. voyez *Vaisure*.

WAUMORE. voyez *Wolmer*.

WAYMOUTH. *Vaymutium*, *Vimutium*. Bourg d'Angleterre. Il est sur la côte du Comté de Dorcester, à deux lieuës de la ville de ce nom, vers le sud. Waymouth est fortifié, a un bon port, & entrée dans le Parlement d'Angleterre.

WEDON. *Wedona*. Village d'Angleterre. Il est dans le Comté de Northumberland, à deux lieuës de la ville de ce nom, vers le couchant. On le prend pour l'ancienne petite ville des Caticuchlands, nommée *Bennaventa*, *Bennavenna*, & quelquefois, mais mal selon Baudrand, *Isannaventa*, *Isannavaria*. Les anciens Rois des Merciens ont fait leur residence en ce lieu.

WEEL, WEILE, WEDEL. *Wela*, *Wedelia*. Petite ville de la Jutlande, en Danemarc. Elle est dans le Diocese de Rypen, sur une Baye du petit Belt, à quatre lieuës de la ville de Coldingue, vers le nort.

WEEN. *Weena*, *Huena*. C'est une petite isle du Danemarc. Elle est dans le détroit du Sund, & n'a rien de considerable que les ruïnes du château d'Uranibourg.

WEIBSTAT. *Weibstadium*. Bourg ou petite ville du Palatinat du Rhin. Ce lieu est dans l'Evêché de Spire, entre Heidelberg, & Hailbron, à quatre lieues de chacune.

WEIDA. *Weida*. Petite ville du Voigtland, en Misnie. Elle est sur une riviere, qui porte son nom, prés de l'Ester, à six lieuës au dessous de Plawen. Weida, a eu autrefois ses Seigneurs particuliers, qui possedoient tout le Voiglant, & portoient le nom de Vogts, c'est-à-dire, Avocats.

WEIDEN. *Weidena*. Petite ville capitale d'un Bailliage. Elle est dans le Palatinat de Baviere, sur la riviere de Nab, à six lieuës au dessus de la ville de Pfreimb.

WEIGATZ. voyez *Weygats*.

WEIL. voyez *Weyl*.

WEILBURG. *Vilburgum*. Petite ville des Etats de Nassaw, en Wetteravie. Elle est capitale du Comté de Weilburg, qui apartient aux Comtés de Nassaw Sarbruck, & elle est située sur la riviere de Lohn, aux confins des Comtés de Solms, & de Beilstein.

WEIMAR. *Vimaria*, *Vinaria*, *Vivaria*. Ville de la Thuringe, en Haute Saxe. Elle est capitale du Duché de Weimar, & située sur la riviere d'Ilm, entre les villes d'Erfurt, & de Jena, à trois lieuës de chacune. Weimar est une grande ville, & bien bâtie. Le Duc de Saxe Weimar y a le château de *Willhemsbourg*, où il fait sa residence ordinaire.

WEIMAR, le Duché de Weimar. *Ducatus Vimariensis, Vinariensis* ou *Vivariensis.* C'eſt un petit Etat de la Thuringe, en Haute Saxe. Il eſt entre le Duché d'Altenbourg, le Territoire d'Erfurt, & les Comtés de Schwartsbourg, & de Beichlingen. Ce Païs peut avoir ſept à huit lieuës de long, & quatre de large. Weimar capitale, & Jena en ſont les lieux principaux. Au reſte, on comprend quelquefois ſur les Cartes le Duché de Gotha, & celuy d'Eyſenach ſous celuy de Weimar, parce que tous ces Païs appartiennent à des Princes de la Branche de Saxe Weimar.

WEINGARTEN. *Wingarta.* Petite ville ou bourg avec une Abbaye de l'Ordre des Benedictins. Ce lieu eſt dans l'Algow, en Souabe, à demi-lieuë de la ville de Ravenſpourg. Il y a un autre Weingarten dans le Palatinat du Rhin, à une lieue & demie de la ville de Dourlac, & à trois de celle de Philipsbourg.

WEISBADEN. *Viſbada, Aqua Mattiaca.* Petite ville avec titre de Comté. Elle eſt dans les Etats de Naſſaw, à ſix ou ſept lieuës de Francfort, vers le couchant. Il y a dans Weisbaden des eaux minerales fort eſtimées.

WEISMAR. voyez *Wiſmar.*

WEISSEL. voyez *Viſtula.*

WEISSELMUNDE. voyez *Veiſſelmunde.*

WEISSENAW. *Weiſſenavia.* Bourg avec Abbaye. Il eſt dans l'Algow, en Souabe, ſur la riviere de Schuſs, à demi-lieuë au deſſous de la ville de Ravenſpourg. Weiſſenaw n'a été dans ſon commencement qu'un Hermitage.

WEISSENBOURG, ALBE JULE, GIULA FEJERWAR. *Alba Julia.* Ville de la Tranſylvanie. Elle eſt capitale d'un Comté, qui porte ſon nom, & ſituée ſur la riviere d'Ompay, prés du Maros, à douze lieuës de Clauſembourg, vers le ſud. Weiſſenbourg a été le Siége des Princes de Tranſylvanie. Elle a une bonne citadelle, une Academie, & un Evêché, ſuffragant de Colocz.

WEISSENBERG. *Viſſenberga.* Petite ville de la Livonie, en Suede. Elle eſt capitale de la Contrée de Witland, & ſituée vers le golfe de Finlande, entre Revel, & Narva.

WEISSENBOURG. *Viſſenburgum*, autrefois *Alba Sebuſiana, Sebuſium.* Ville de la Baſſe Alſace. Elle eſt capitale de la Prévôté, qui porte ſon nom, & ſituée ſur la riviere de Lutter, à ſix lieuës d'Hagenaw, vers le nort. Weiſſenbourg autrefois Imperiale, eſt priſe par quelques-uns pour l'ancienne *Concordia*, petite ville des Nemetes, laquelle d'autres mettent à Druſenheim.

WEISSENBOURG, la Prévôté de Weiſſenbourg. *Viſſenburgenſis Præpoſitura.* C'eſt un petit Païs de la Baſſe Alſace, dont le Prévôt relevoit immediatement de l'Empire. Il a été cedé à la France par la Paix de Weſtphalie; & la Prevôté a été unie l'an 1540. à l'Evêché de Spire. Weiſſenbourg, & Lutterbourg en ſont les lieux principaux.

WEISSENBOURG. *Viſſenburgum.* Ville du Cercle de Franconie. Elle eſt Imperiale, & ſituée dans l'Evêché d'Aichſtet, ſur le Rednitz, à ſix lieuës de la ville de Donawert, vers le nort.

WEISSENFELDS. *Weiſſenfelda*, autrefois *Lencopetra.* Bourg de la Miſnie, en Haute Saxe. Il n'eſt connu que par la victoire que les Suedois y remporterent ſur les Auſtrichiens. On le trouve ſur la riviere de Saja, environ à deux lieuës au deſſous de Naumbourg.

WELIKA-RECA, ou VELIKARZEKA. *Welica, Velica*, anciennement *Turuntus.* Riviere qui a ſa ſource dans la Moſcovie, où elle baigne Pleskow, enſuite elle traverſe le lac de Peibas, & va ſe décharger dans le golfe de Finlande, ſous le nom de Narwa, entre la ville de Narwa, & celle de Juanogorod.

WELIKI PERM. voyez *Permia Weliki.*

WELIKI POYASSA, c'eſt-à-dire, le Grand Poyaſſa. *Poyaſſa Major.* Petite ville de la Moſcovie. Elle eſt placée par Sanſon, dans la Province de Petzora, ſur une grande riviere de même nom, à quinze ou ſeize lieuës au deſſus d'un autre *Poyaſſa.*

WELKA. *Welka*, anciennement *Fulſinium, Fulcinium.* Bourg avec un port. Il eſt ſur la côte meridionale de l'iſle de Vegia, une de celles qui ſont dans le golfe de Veniſe.

WELLES, WELS. *Wella, Fontes, Belga.* Petite ville du Comté de Sommerſet, en Angleterre. Elle eſt ſituée à cinq lieuës de Bathe, du côté du midi. Cette ville, qui a le titre d'Evêché en commun avec la ville de Bath, a pris le nom de *Wels*, qui ſignifie *ſources*, de ſes eaux minerales, qui ſont en reputation, & elle eſt l'ancienne *Theorodunum*, ville des Belges.

WELS. *Velſa, Welſa, Welſis.* Petite ville ou bourg de la Haute Autriche. Ce lieu, ſitué ſur la riviere de Traun, à quatre lieuës de Linta vers le midi, eſt celuy où l'Empereur Maximilien I. mourut l'an 1519. On croit auſſi qu'il eſt l'ancienne *Ovilabis*, ville du Norique.

WELSCHBILLICH. *Velsbillicum.* Petite ville capitale d'un Bailliage de l'Electorat de Treves elle eſt ſituée à trois lieuës de la ville de Treves du côté du nort.

WELSCHPOOLE, ou TRELLIN. *Trellinum.* Bourg du Comté de Montgommery, Angleterre. Il eſt ſur la Severne, à trois lieu

de la ville de Montgommery, du côté du nort.

WENDEN, WINDEN. *Venda, Vinda.* Ville de la Livonie, ſituée ſur la riviere de Wenden, prés de celle de Teyder, environ à quinze lieuës de la ville de Riga, vers l'orient ſeptentrional. Cette ville a été autrefois le Siége du Grand Maître des Chevalliers de Livonie, & elle a eu un Evêché, ſuffragant de Riga. Elle eſt aujourd'huy fort décheuë, quoy qu'elle ſoit capitale d'une Contrée, à laquelle les Suedois donnent le titre de Cercle de Wenden, au lieu de celuy de Palatinat de Wenden, que les Polonois luy faiſoient porter, lors qu'ils en étoient les maîtres.

WENER. *Venerus Lacus,* Ce lac eſt dans la Weſtrogothie, en Suede, au couchant du lac Weter. Il a environ trente lieuës de longueur, & en quelques endroits juſqu'à quinze de largeur, & il eſt la ſource de la riviere de Trolhetta, à laquelle on donne quelquefois le nom de *Wener.*

WENERBURG ou BRETTEN. *Venerburgum Bretta.* Petite ville de la Weſtrogothie, en Suede. Elle eſt fortifiée & ſituée dans la Dalie, ſur le lac Wener, à l'endroit par où la Trolhetta ſort de ce lac.

WENSUSSEL, appellée autrefois Burglaw. *Venſilia, Burgla.* Petite ville capitale de la preſqu'iſle, qui porte ſon nom. Elle eſt dans la Jutlande ſeptentrionale, à ſept lieuës de la ville d'Alborg, vers l'orient ſeptentrional. Wenſuſſel avoit autrefois un Evêché, fondé l'an 1065. & transferé à Alborg en 1540.

WENSUSSEL. *Venſilia, Burglavia.* Contrée du Danemarc. C'eſt une petite preſqu'iſle, qui fait la pointe ſeptentrionale de la Jutlande. Elle a au midi la partie orientale du Canal d'Alborg; au levant la Manche de Danemarc; au nort, & au couchant la mer d'Allemagne. Ses lieux principaux ſont Wenſuſſel, Hyering, & le cap de Skagen.

WEPPES. *Weppeſium.* C'eſt une Contrée de la Chaſtellenie de Lille, en Flandres. Armentieres, & la Baſſée en ſont les lieux principaux.

WERCZERZEE. *Verczerus Lacus.* Ce lac eſt dans la Livonie, en Suede, au couchant du lac de Peibus, & il donne naiſſance à la riviere de Pela, qui va ſe décharger dans le golfe de Riga.

WERBEN. *Verbena.* Petite ville de la Vieille Marche de Brandebourg. Elle eſt au confluant de l'Havel, & de l'Elbe, & cette derniere la ſepare du fort de Werben, nommé *Werber Schantz.*

WERD, WERT. *Wertia.* Petite ville, ſituée ſur le bord meridional d'un lac, qui porte ſon nom. Elle eſt dans la Carinthie, en Allemagne, environ à trois lieuës de la ville de Clagenfurt, vers le couchant.

WERDEN. *Verda.* Petite ville du Cercle de Weſtphalie. Elle eſt dans le Comté de Mark, aux confins du Duché de Berg, ſur la Roere, à quatre lieuës de Duſſeldorp, & autant de Duysbourg, vers le levant. Werden eſt une Abbaye d'hommes, dont le territoire eſt aſſez étendu, & ne dépend que de ſon Abbé.

WERDENBERG. *Werdenberga.* Petite ville, capitale d'un Comté de même nom. Elle eſt dans la Suiſſe, prés du bord occidental du Rhin, à trois lieuës au deſſous de la petite ville de Sargans. Werdenberg a eu ſes Comtes, qui étoient auſſi maîtres du Comté de Sargans. Elle appartient maintenant avec ſon Comté au Canton de Glaris.

WERE. *Wera*, anciennement *Vedra*, & *Wirus.* Riviere d'Angleterre. Elle coule dans l'Evêché de Durham, baigne la ville de ce nom, & ſe décharge dans la mer d'Allemagne.

WEREN, ou TREVUREN. *Fura Ducis.* Bourg avec un Palais des anciens Ducs de Brabant. Il a titre de Vicomté, & il eſt ſitué entre Bruxelles & Louvain, à deux lieuës de la premiere, & à trois de la derniere.

WERFFEN. *Werffia, Pervia.* Bourg du Cercle de Baviere. Il eſt fortifié, & ſitué dans l'Archévêché de Saltzbourg, ſur la riviere de Saltz, à huit ou neuf lieuës de la ville de Saltzbourg, vers le midi.

WERING, WOERING, WURINGEN. *Weringa, Woeringa, Buruncum.* Petite ville ou bourg de l'Electorat de Cologne. Ce lieu eſt ſur le Rhin, entre la ville de Cologne, & celle de Nuits, & il eſt connu par la victoire que les habitans de Cologne y remporterent l'an 1297. ſur leur Archévêque, qui vouloit les priver de leur liberté.

WERLE. *Werla, Verla.* Bourg avec une bonne citadelle. Il eſt dans le Duché de Weſtphalie, ſur la petite riviere de Siſeke, entre Arenſberg, & Ham, à trois ou quatre lieuës de chacune. L'Electeur de Brandebourg l'attaqua deux fois inutilement l'an 1673.

WERM. voyez *Worm.*

WERMELANDE. *Vermelandia.* Province de la Weſtrogothie, en Suede. Elle a la Dalecarlie au nort; la Weſtmanie, & la Nericie au levant; le lac Wener, & la Dalie au ſud; & les montagnes de Norvegue au couchant. Cette Province peut avoir quarante lieuës du couchant au levant, & vingt du nort au ſud; mais elle eſt couverte de lacs, & de marais, mal peuplée, & mal cultivée. Carelſtat, & Philipſtat en ſont les villes principales.

WERMINSTER. *Werminſtera.* Village du Comté de Wilt, en Angleterre. Il eſt à cinq

lieuës de la ville de Bath, vers l'orient meridional, & on le prend pour l'ancienne *Verlucio*, petite ville des Belges.

WERNOW. voyez *Warnow*.

WERRA. voyez *Wefel*.

WERTACH. *Wertachius fluvius*, anciennement *Virdo*, *Vindo*. Riviere de la Souabe. Elle coule du couchant au nort ſans baigner aucun lieu conſiderable, & ſe décharge dans le Leck, un peu au deſſous la ville d'Ausbourg.

WERTHEIM. *Verthemum*. Petite ville avec un château fort. Elle eſt dans la Franconie, au confluant du Tauber & du Mein, & elle eſt capitale d'un petit Comté, qui porte ſon nom, & qui apartient aux Comtés de Loewenſtein. Il eſt entre le Comté de Caſſel, & les terres de Wurtzburg, & de Mayence, & ſa grandeur eſt environ de cinq lieuës en quarré.

WESE. *Weſa*, anciennement *Viſurgis*. C'eſt une petite riviere des Païs-Bas. Elle coule dans le Duché de Limbourg, baigne la ville de ce nom, & celle de Verviers, & ſe décharge dans l'Ourte, un peu au deſſus de la Meuſe.

WESEL. *Veſalia*, *Veſalia Inferior*. Ville Anſeatique du Cercle de Weſtphalie. Elle étoit autrefois Imperiale, maintenant elle dépend de l'Electeur de Brandebourg, & elle eſt ſituée ſur le Rhin, vis-à-vis de la ville de Burick. Weſel eſt une ville aſſez grande, & aſſez belle, elle a été fortifiée, & les Provinces Unies y tenoient garniſon, mais les François l'ayant priſe l'an 1672. en démolirent les fortifications; & elle a été ainſi renduë à l'Electeur de Brandebourg.

WESER ou VISURGE. *Viſurgis*. C'eſt une des grandes rivieres d'Allemagne. Elle a ſa ſource dans le Comte d'Henneberg, en Franconie, y baigne Smalcalde, traverſe un petit coin de la Thuringe, & entrant dans le Duché de Brunſwick, elle reçoit la Fulde à Munden. Elle quite là le nom de *Werra*, qu'elle portoit auparavant, & elle y prend celuy de *Weſer*, de là elle coule toûjours ſur les confins des Cercles de la Weſtphalie & de la Baſſe Saxe, baigne Corwey, Hamelen, Minden, Hoye, reçoit l'Aller, va paſſer à Breme, & à Carelsbourg, & ſe décharger dans la mer d'Allemagne, aux confins du Duché de Breme, & du Comté d'Oldenbourg.

WESPRIM. *Veſprimium*, *Veſprinium*. Ville de la Baſſe Hongrie, capitale du Comté de Weſprim, & ſituée à la ſource de la Sarwize, & à ſept ou huit lieuës d'Albe Royale, vers le couchant. Weſprin n'eſt pas une grande ville, mais elle eſt bien fortifiée, défenduë par une bonne citadelle, & Epiſcopale, ſuffragante de Strigonie.

WESPRIM, le Comté de Weſprim. *Veſprimienſis Comitatus*. Contrée de la Baſſe Hongrie. Elle eſt entre la riviere de Raab, & le lac Balaton, Weſprim capitale, & Papa en ſont les lieux principaux.

WESTERAS. voyez *Aroſen*.

WEST D'ANGLETERRE. voyez *Weſt-Sex*.

WESTER. *Weſtera*. C'eſt une des iſles Orcades, ſituées au nort de l'Ecoſſe. Celle-cy eſt à trois lieuës de celle de Mainland, du côté du nort. Elle n'a pas au delà de deux lieuës & demie de long, & d'une de large, mais elle eſt bien peuplée, & fertile.

WESTERBOURG. *Weſterburgum*. Bourg avec un château fort. Il eſt chef d'un petit Comté, qui porte ſon nom, & qui eſt ſitué dans le Weſterwald, entre l'Electorat de Treves, & les Principautés de Naſſaw Sigen, & Naſſaw Hademar. Ce Comté a un Comte de la Maiſon de Runkel, & de la Branche de Linange.

WESTERGO. *Weſtergoa*, *Weſtrachia*. C'eſt une Contrée des Provinces Unies. Elle eſt dans la Friſe, & elle en occupe, comme ſon nom le marque, la partie occidentale, vers la Zuyderzée, & la mer d'Allemagne. Ses villes principales ſont Staveren, Harlingue, & Franncker.

WESTERNES, les Iſles Weſternes, c'eſt à dire, *Occidentales*, ont pris ce nom de leur ſituation au couchant de l'Ecoſſe, on les appelle auſſi Inch-Galles, Ebudes & Hebrydes. *Inſula Weſterna*, *Occidentales*, *Hebrides*, *Ebuda*, *Hebuda*. Ces iſles ſont dans l'Ocean Caledonien, prés des côtes occidentales de l'Ecoſſe, entre le 12. & le 15. degrés de longitude, & entre le 56. & le 59. de latitude. On compte juſqu'à quarante quatre de ces iſles, mais il y en a pluſieurs, qui ſont fort petites. Les plus conſiderables ſont celles-cy, Skye, Mul, Jura, Yla, Gega, celles-là ſont le long des côtes de l'Ecoſſe; Col, & Tyrrif ſont au couchant de celle de Mul, Kolmkil au ſud, Lewis & Harray jointes par un iſthme, avec Wiſt, & Barra ſont les plus occidentales de toutes. Ces iſles ſont peuplées de gens, qui ont les mêmes coutumes que les Irlandois, d'où l'on juge, qu'ils peuvent pour la plûpart être venus d'Irlande. Elles ſont generalement fertiles, les Rois de Norvegue les ont poſſedées long temps, & les ont venduës à ceux d'Ecoſſe, qui en ſont maintenant les maîtres.

WESTER-QUARTIER. *Tractus Occidentalis*. Contrée des Provinces Unies. Elle eſt la plus occidentale de celles, qu'on nomme les *Ommelandes*, & qui ſont de la Province de Groningue. On la trouve aux confins de la Friſe, entre la Hunſe, & le Lawers, & on y voit quantité de villa-

ges

ges, mais point de lieu considerable.

WESTERWALDT. *Westervaldia. Westerwaldia.* C'eſt une partie de la Weteravie priſe en general. Elle eſt bornée au couchant par le Rhin; au nort par la Sige, qui la ſepare du Duché de Berg, & de celuy de Weſtphalie; au levant par la Haute Heſſe; & au ſud par le Lohn, qui la ſepare de la Weteravie Propre. Le Weſterwald renferme une petite partie des Etats de Cologne, & de Treves, les Comtés d'Iſenbourg, de Sein, de Weyd, de Sigen, de Dillenbourg, de Beilſtein, & la Principauté d'Hademar.

WESTERWICK. *Weſterwicum.* Petite ville de la Suede. Elle eſt dans la Smalande, où elle a un port, environ à dix-ſept lieuës de la ville de Calmar, vers le nort.

WESTERWOLDT. *Weſterwoldia.* C'eſt un des Quartiers des Ommelandes, qui ſont dans la Province de Groningue. Ce Quartier eſt vers les confins du Comté d'Embden, & de l'Evêché de Munſter. Il eſt peu étendu, & encor moins fertile, à cauſe des grands marais qui l'occupent. Il n'y a que des villages, & quelques forts pour la garde des paſſages. Le fort de Langen-Acker, & ceux de Bellinger-Ziil, & de Bourtange en ſont les principaux.

WESTFRISE. voyez *Hollande Septentrionale*, & *Friſe Occidentale particuliere*.

WESTHOFF. *Weſthovia.* Bon bourg chef d'un Comté, qui appartient au Comte de Hanaw. Il eſt dans l'Evêché de Strasbourg, en Alſace, à quatre lieuës de la ville de Strasbourg, vers le couchant.

WEST-MEATH, ou la Medie Occidentale. *Midia* ou *Midia Occidentalis.* Contrée de la Lagenie, en Ecoſſe. Elle eſt entre celles d'Eaſt-Meath, de Kings, de Longfort, & le Shannon, qui la ſepare de la Connacie. Sa longeur eſt environ de dix-ſept lieuës & ſa largeur moyenne de huit. Ses campagnes abondent en paſturages, & ſes lacs en poiſſons, qui ſont le principal revenu du païs. Molingar en eſt la ville capitale. On y voit encore une partie de celle d'Athlone, l'autre étant en Connacie, & les bourgs de Kilbegan, & de Fore.

WESTMANNIE. *Weſtmannia.* Province de Suede Propre. Elle eſt ſituée entre la Sudermannie, la Geſtricie, la Nericie, & l'Uplande. Cette Province peut avoir environ trente lieuës de long, & dix-huit dans ſa largeur moyenne, le terroir n'en eſt pas fort fertile, mais il abonde en mines d'airain, & de fer. Il y en avoit autrefois d'argent, mais on n'y travaille plus. Ses villes principales ſont Aroſio, & Arboga.

WESTMINSTER, WESTMUNSTER. *Weſtmonaſterium.* Ville du Comté de Middelſex, en Angleterre. Elle eſt ſur la Tamiſe, au couchant de la ville de Londres, dont elle étoit autrefois éloignée d'une lieuë. Elle luy eſt jointe depuis environ ſoixante ans, tout l'eſpace qui eſtoit entre les deux ayant été rempli de trés belles maiſons. Cependant elle a ſes privileges particuliers, & ſes Magiſtrats, qui ne dépendent pas de ceux de Londres, & elle fournit de ſon chef deux députés pour le Parlement d'Angleterre. Il y a une celebre Abbaye, dans l'Egliſe de laquelle on enterre les Rois d'Angleterre. On y voit auſſi l'ancien Palais de ces Rois, qui ne ſert plus que pour les aſſemblées du Parlement, & de quelques Tribunaux de Juſtice.

WESTMORLAND. *Weſtmorlandia, Weſtmaria.* C'eſt une des Provinces Septentrionales de l'Angleterre. Elle eſt entre celles de Cumberland, d'Yorck, & de Lancaſter. Sa longueur eſt environ de douze lieuës, & ſa largeur de ſept; le terroir n'y eſt pas fort fertile. Kendal capitale, & Appleby en ſont les lieux principaux.

WESTPHALIE, le Cercle de Weſtphalie. *Weſtphalia Circulus.* C'eſt une des neuf grandes Provinces, qui compoſent l'Empire d'Allemagne. Elle comprend toute la Weſtphalie, & encore le Duché de Juliers, l'Evêché de Liége, la ville d'Aix la Chapelle, & celle de Cologne. Il renfermoit encore autrefois le Duché de Gueldre, la Seigneurie d'Utrecht, l'Overiſſel, & la ville, avec l'Evêché de Cambray. L'Evêque de Munſter & le Duc de Juliers ſont les Directeurs de ce Cercle.

WESTPHALIE. *Weſtphalia.* C'eſt un grand Païs de l'Allemagne, qui a pris ſon nom des anciens *Saxons Weſtphaliens*, c'eſt a dire, Occidentaux, & qui eſt en effect le païs le plus occidental de l'Allemagne. La Weſtphalie eſt bornée au levant par la Baſſe Saxe; au ſud par la Heſſe, le Weſterwald, & le Rhin; au couchant par les Provinces Unies; & au nort par la mer d'Allemagne. On donne à ce païs ſoixante quatre lieuës du nort au ſud, & quarante deux du couchant au levant. L'air y eſt froid, le terroir, baigné par le Weſer, l'Embs, la Lippe, & le Roer, eſt aſſez fertile en general, mais vers le nort, où l'on voit quantité de marais, il produit beaucoup plus de paturages, que de grains. Il nourrit quantité de grands chevaux, & de pourceaux, dont les jambons ſont fort eſtimés, ſous le nom de jambons de Weſtphalie, ou de Mayence; parce que c'eſt aux foires de Mayence, qu'on les vendoit autrefois. Il comprend un grand nombre de Souverainetez. Au nort de la Lippe on trouve les Evêchés d'Oſnabruck, de Munſter, de Paderborn,

l'Abbaye de Corvey, la Principauté de Minden, & les Comtés de Ravensberg, de Teckelenbourg, de Ritberg, de Lippe, & Lemgow, de Spiegelberg, de Schawenbourg, de Hoye, de Diepholt, de Delmenhorst, d'Oldenbourg, d'Embden, ou d'Ooſtfriſe, de Benthen, de Lingen, & de Stenford. Au midi de la Lippe on trouve les Abbayes d'Eſſen, & de Werden, la ville de Dortmund, les Comtés de la Marck, d'Homberg, & de Recklinckhauſſen, les Duchés de Weſtphalie, de Berg, & celuy de Cleves, qui eſt autour de la Lippe, & du Rhin. Sanſon met encore dans la Weſtphalie le Duché ou la Principauté de Ferden, laquelle nous avons renfermée, comme pluſieurs autres, dans la Baſſe Saxe. Au reſte ce païs n'a point de ville capitale, mais Munſter en eſt la plus conſiderable.

WESTPHALIE, le Duché de Weſtphalie. *Weſtphalia Ducatus, Weſtphalia Strictè ſumpta.* C'eſt un des Etats de la Weſtphalie, priſe en general. Il eſt borné au nort par les Evêchés de Munſter, & d'Oſnabrug, & par le Comté de la Lippe. Il a au couchant celuy de la Mark; au ſud les Etats de Naſſaw; & au levant les Comtés de Witgenſtein, d'Hatzfeld, de Waldeck, & le Landgraviat de Heſſe. Sa longueur du nort au ſud eſt environ de ſeize lieuës, & ſa largeur moyenne de dix. Ce païs eſt un païs de montagnes, & de bois, fort mediocrement fertile. L'Empereur Frideric Barberouſſe en donna la plus grande partie, nommée le *Saurland*, à l'Electeur de Cologne des dépouilles d'Henry Lyon, Duc de Saxe & de Baviere, qu'il mit au Ban de l'Empire aux Etats de Gelnhouſen l'an 1180. & les Archévêques de Cologne ont acquis l'an 1368. du dernier Comte d'Arensberg, le *Comté d'Arensberg*, qui eſt l'autre partie de ce Duché. Ses lieux principaux ſont Arensberg capitale, Statsberg, Molheim, & Werle.

WESTRICK. voyez *Autriche*.

WESTROGOTHIE, WESTROGOTHLANDE. *Weſtrogothia.* C'eſt la partie occidentale de la Gothie, grand païs de la Suede. Elle comprend trois Provinces la Weſtrogothie propre, la Dalie, & la Wermelande.

WESTROGOTHIE PROPRE. *Weſtrogothia Propria.* C'eſt une des trois Provinces de la Weſtrogothie, priſe en general. Elle eſt bornée au nort par le Lac Wener, & par la Wermelande; au levant par le lac Weter; au ſud par la Smalande, & l'Hallande; & au couchant par le Categat, & par la Trolbetta, laquelle la ſepare de la Dalie, & du Gouvernement de Bahus. La longueur de la Weſtrogothie eſt environ de quarante cinq lieuës, & ſa largeur de vingt-trois. Ses lieux principaux ſont Gottembourg capitale, Lidkioping, Falkoping, Marieſtadt, & Scara.

WESTSEX, ou les Provinces Occidentales d'Angleterre. *Weſſexia, Regnum Saxonum Occidentalium, Provincia Occidentales Angliæ.* C'eſt une des huit grandes Provinces de l'Angleterre. Elle eſt la plus occidentale de toutes, comme ſon nom le marque, & elle comprend les Comtés de Cornouaille, de Devon, de Somerſet, de Dorcheſter, de Wilt, de Bark, & de Hant avec l'iſle de Wigh. Ce païs eſt un des ſept Royaumes que les Anglo-Saxons établirent en la grande Bretagne. Il commença l'an 519. engloutit les ſix autres, & il finit luy même, ou plûtôt il changea de maître l'an 1066. que Guillaume le Conquerant Duc de Normandie, ſucceda à Edouard III. mort ſans poſterité.

WETER, le lac Weter. *Veterus Lacus.* Ce lac eſt dans la Suede, au couchant du lac Wener, & ſur les confins de la Weſtrogothie, & de l'Oſtrogothie. Il eſt fort grand, ayant environ trente lieuës du nort au ſud; & dix du couchant au levant.

WETERAVIE. *Veteravia, Wetteravia, Vidrovia.* C'eſt un grand païs de la Baſſe partie du Cercle du Haut Rhin, ou de la Heſſe priſe en General. La Weteravie prend ſon nom de la petite riviere de Wetter, & elle s'étend du ſud au nort depuis la Franconie, & la ſource du Kintzing, juſqu'au Duché de Berg, en Weſtphalie, ayant au couchant les Electorats du Rhin, & au levant la Heſſe, & l'Abbaye de Fulde. Ce païs eſt diviſé par la riviere de Lohn, en deux parties. La meridionale, qui eſt la *Weteravia propria*, comprend le Bas Comté de Catzenellebogen, celuy de Naſſaw propre, ceux de Dietz, d'Ideſtein, de Wisbaden, de Weilburg, de Solms, du Haut Iſenbourg, ou de Budingen & d'Hanaw; avec les villes Imperiales de Wetzlar, de Fridberg, de Gelnhauſen, & de Francfort, à quoy quelques uns ajoutent le Comté d'Erpach, que nous avons mis en Franconie. La *Wetteravia Septentrionale* porte le nom de Weſterwald, & contient pluſieurs Etats. voyez *Weſterwald*.

WETTENHAUSEN. *Wettenhauſia.* Abbaye de Chanoines Reguliers de S. Auguſtin, fondée l'an 982. par Conrad, & Gautier Comtes de Rockenſtein. Elle eſt ſituée dans la Souabe, ſur la petite riviere de Camlach, à une lieuë de la ville de Burgaw, vers le midi.

WETTIN. *Vettinum.* Bourg avec un petit Comté de même nom. Il eſt dans le Cercle de Leipſic, en Miſnie, ſur la Sala, aux confins du Comté de Mansfeld, & de la Principauté d'Anhalt. Les anciens Comtes de Wettein, deſcendus du fameux Wittekind, Duc ou Roy des Saxons ſont

ſont la tige des anciens Marquis de Miſnie, maintenant Ducs de Saxe.

WETZLAR. *Vetſlaria*, *Wetzlaria*. Ville d'Allemagne, ſituée dans le Landgraviat de Heſſe, ſur la riviere de Lohn, à dix lieuës de Francfort, vers le nort. Wetzlar eſt une ville Imperiale & libre, cependant le Landgrave de Heſſe Darmſtat en eſt Prévôt, & y fait exercer la juſtice en ſon nom depuis l'an 1613. On a transferé en cette ville la Chambre Imperiale, qui ſiégeoit autrefois à Spire.

WEXFORD. *Wexfordia*, anciennement *Menapia*. Ville de la Lagenie, en Irlande. Elle eſt capitale d'un Comté, qui porte ſon nom, & ſituée à l'embouchure de la Slone dans la mer d'Irlande, à huit lieuës de Waterford, vers le couchant. Wexfort eſt défenduë par une citadelle, & elle a un port fort grand, & fort bon.

WEXFORD, le Comté de Wexford. *Vexfordienſis Comitatus*. Contrée de la Lagenie en Irlande. Elle eſt baignée au levant, & au ſud par la mer d'Irlande. Les Comtés de Waterford, de Kilkenny, de Caterlagh, & de Wiklo le confinent au couchant, & au nort. Il a environ quinze lieuës de long, & neuf ou dix de large. Il eſt aſſez bien peuplé, & aſſez fertile; & ſes lieux principaux ſont Wexford capitale, Ferne, Roſſe, Banne, Feathard, & Eniſcourthy.

WEXSIO. *Vexſio*. Petite ville de la Smalande, en Suede. Elle a un Evêché ſuffragant d'Upſal, & elle eſt ſituée à dix-huit lieuës de Calmar, vers le couchant.

WEYGATS, le Détroit de Weygats, ou de Waygats, ou de Naſſaw. *Fretum Veigatium*, *Vaigatium*, *Naſſovicum*. C'eſt un détroit de l'Ocean Septentrional. Il eſt entre la côte des Samoiedes, en Moſcovie, & l'iſle de Nova Zemla. Les Hollandois l'ont découvert, en cherchant un chemin pour aller à la Chine par le nort.

WEYMAR. voyez *Weimar*.

WEYMOUTH. voyez *Waymouth*.

WIBOURG. *Viburgum*. Ville de la Finlande, en Suede. Elle eſt capitale de la Carelie, & ſituée ſur le golfe de Finlande, à quinze lieuës de Kenholm, vers le couchant, & à trente-cinq de Narva, vers le nort. Wiborg eſt une ville forte, elle a un grand port, une bonne citadelle, & un Evêché, ſuffragant de Riga.

WIBOURG. *Viburgum*. Ville de la Jutlande Septentrionale, en Danemarc. Elle eſt capitale du Dioceſe, qui porte ſon nom, & ſituée à quatorze lieuës d'Aarhuys, vers le couchant, & d'Alborg, vers le midi. Wiborg appellée anciennement *Cimmersberg*, eſt capitale des Cimmeriens, eſt le Siége du Parlement de la Jutlande, & d'un Evêché, ſuffragant de Lunden.

WIBOURG, l'Evêché de Wibourg. *Epiſcopatus* ou *Diœceſis Viburgenſis*. C'eſt une Contrée de la Jutlande Septentrionale. Elle eſt entre les Dioceſes de Rypen, d'Aarhus, & d'Alborg. Elle eſt renommée pour les bons chevaux, qu'on en tire, & diviſée en 16. Bailliages, qui contiennent 218. paroiſſes. Wiborg capitale, & Nybe en ſont les lieux principaux.

WIATKA, ou WIADSKY. *Viatka*, *Wiatka*. C'eſt une Province de la Tartarie Moſcovite. Elle a titre de Duché, & elle eſt placée par Sanſon entre celuy de Weliki Perm, les Czeremiſſes, le Royaume de Caſan, & celuy de Siberie. Cette Province prend ſon nom de la riviere de Wiatka, qui la traverſe, & ſe décharge dans le Kam, aprés avoir baigné Wiatka, ville capitale du Duché, Epiſcopale, défenduë par une citadelle pour la mettre à couvert des incurſions des Tartares, & éloignée de Caſan, de quarante lieuës, du côté du nort.

WICKLO. *Wicklon*, *Vielova*, *Viclovium*. Petite ville de la Lagenie, en Irlande. Elle eſt capitale du Comté de Wicklo, & ſituée ſur la côte environ à dix lieuës de Dublin, vers le midi. Wicklo a un château & un port.

WICCLO, le Comté de Wicklo. *Vichlöenſis* ou *Vielovienſis Comitatus*. Contrée de la Lagenie, en Irlande. Elle eſt baignée au levant par la mer d'Irlande, & bornée ailleurs par les Comtés de Dublin, de Kildare, de Caterlagh, & de Waterford. Ce Comté peut avoir dix lieuës de côtes, & autant de largeur, vers le milieu, mais moins aux extremités. Il eſt plein de montagnes, & de bois, mal peuplé, & mal cultivé. Ses lieux principaux ſont Wicklo, Arklow, & Baltingliaſſe.

WIED, Comté. *Wiedenſis Comitatus*. C'eſt un petit Païs de Weſterwald, en Allemagne. Il eſt autour de l'embouchure du Wied dans le Rhin, entre les terres de Cologne, de Juliers, & de Treves, & les Comtés de Seyn, & d'Iſenbourg. Ce Comté a peu d'étenduë, & n'a de conſiderable que deux bourgs, qu'on nomme le Vieux & le Nouveau Wied, le premier ſur la riviere de ce nom, & l'autre ſur le Rhin. Il a eu ſes Comtes particuliers, dont le dernier le donna à Frideric de Runkel, fils de ſa Niéce.

WIELICZ. *Vielicſa*, *Velicia*. Bourg du Palatinat de Cracovie, en Pologne. Il eſt environ à deux lieuës de la ville de Cracovie, vers le levant. Il y a en ce lieu des mines de ſel, auſſi dur que la pierre. Elles furent découvertes l'an 1252. & elles ont toûjours fourni une quantité incroyable de ſel.

WIELISS.

WIELISS. *Wieliſſa, Wihſſa.* Petite ville de la Lithuanie. Elle eſt au confluant d'une riviere, qui porte ſon nom avec la Dawine, environ à vingt-trois lieuës au deſſus de la ville de Witebs.

WIELKILUKI. *Wielkieluhia, Vielkieluca.* Ville du Duché de Reſchow, en Moſcovie. Elle eſt bien fortifiée, & ſituée ſur une montagne, prés de la riviere de Lowat, environ à quarante-deux lieuës de Reſchow, vers le couchant, & à trente de Novogrod Weliki, vers le midi.

WIELUN. *Vieluna, Velunia.* Ville avec Chaſtelenie. Elle eſt dans le Palatinat de Sirad, en Pologne, à ſept ou huit lieuës de la ville de Sirad, vers le midi. Les Suedois ruïnerent Vielun l'an 1656. mais on l'a depuis réparée.

WIEN. voyez *Vienne en Autriche.*

WIENNERWALD, c'eſt-à-dire, la Forêt de Vienne. *Wiennerwaldia, Sylva Viennenſis.* C'eſt la partie meridionale de la Baſſe Autriche; le Danube la ſepare du Manhartsberg, qui eſt la ſeptentrionale. L'Ens la ſepare preſqu'auſſi de la Haute Autriche; la Stirie la confine au midi, & la Baſſe Hongrie au levant. On diviſe ce Païs en deux quartiers. Le *Bas Wiennerwald* eſt aux confins de la Hongrie, & le *Haut Wiennerwald* vers la Haute Autriche. On voit dans le premier Vienne capitale des Etats d'Autriche, Neuſtat, Neubourg, Baden, & Bruck; & dans le dernier Tuln, Traſmaur, & S. Polten. Au reſte, ce Païs eſt celuy du Norique, qu'on nommoit anciennement *Deſerta Bojorum.*

WIEPRZ. *Wieproſa, Vieprius,* anciennement *Aprus.* Riviere de la Pologne. Elle a ſa ſource dans le Palatinat de Belcz, baigne Kraſnoſlaw dans celuy de Chelm, traverſe celuy de Lublin, où elle ſe décharge dans la Viſtule, vis-à-vis de Radon.

WIER. *Wiera.* C'eſt une des iſles Orcades, ſituée à une lieuë de celle de Mainland, vers le nort. Elle eſt fort petite, mais fort fertile en blé. Elle n'a point de mottes de terre, dont on ſe ſert en place de bois dans les Orcades, mais les iſles voiſines l'en fourniſſent.

WIESENSTAIG, le Comté Wieſenſtaig. *Wieſenſtaigenſis Comitatus.* Ce Comté eſt dans la Souabe, entre le Territoire d'Ulm & le Duché de Wurtenberg. Il n'a que quatre lieuës de long, & d'une à deux de large. Le gros bourg de Wieſenſtaig, orné d'un château, en eſt le ſeul lieu conſiderable.

WIFLISPURG. voyez *Avenches.*

WIFLISPURGERGOW, c'eſt-à-dire, le Territoire d'Avenches. *Aventicus Pagus.* C'eſt une des quatre Contrées generales de la Suiſſe. Elle eſt entre la riviere d'Aar, le Valais, le lac de Geneve, & le mont Jura. Elle renferme le Païs de Vaux, le Comté de Neufchaſtel, la petite Republique de Bienne, le Canton de Fribourg, & la partie de celuy de Berne, qui eſt au midi de l'Aar. Avenches en étoit autrefois la ville capitale, aujourd'huy on y voit Berne, Fribourg, Lauſanne, Neufchâtel &c.

WIGHT. *Vectis.* C'eſt une iſle d'Angleterre, ſituée dans la Manche, à demi-lieuë du Comté de Hant, dont elle dépend. Elle peut avoir ſept lieuës de longueur, & trois dans ſa plus grande largeur. Newport, & Yarmout en ſont les lieux principaux. On voit entre cette iſle & le Comté de Hant les Bayes de S. Helene, & de Spithead, où les flottes ſont à couvert des inſultes de la mer, & des ennemis.

WIGHTON. *Vigtonia.* Bourg ou petite ville d'Ecoſſe. Ce lieu eſt ſur la côte du Comté de Galloway, où il a un bon port, environ à deux lieuës de Withern, vers le nort.

WIGORN. voyez *Worceſter.*

WIHITZ, BIGIHON, BIHATZ. *Vihitza.* Ville de la Turquie, en Europe. Elle eſt capitale de la Croatie Turque, & ſituée dans un petit lac, formé par la riviere d'Unna. Wihitz eſt à quinze lieuës de Zara, vers le nort, & elle eſt bien fortifiée.

WILDEMAN. *Wildemania.* Bourg ou petite ville du Duché de Brunswick, en Baſſe Saxe. Ce lieu ſitué dans la Principauté de Wolfenbuttel, ſur la riviere d'Innerſte, à trois lieuës de Goſlar, vers le midi, eſt connu par les mines d'argent, & de plomb.

WILDENFELS. *Wildenfeldia.* Gros bourg, chef d'une Baronie, qui releve immediatement de l'Empire. Ce lieu, ſitué dans le Voigtland, ſur la Mulde, à deux lieuës au deſſus de Zwickaw, a eu ſes Barons particuliers, dont les Comtes de Solms ont herité l'an 1600.

WILDESHUSEN. *Wildhuſia.* Ville du Cercle de Weſtphalie. Elle eſt aux confins de l'Evêché de Munſter, & du Comté d'Oldenbourg, ſur l'Hunde, à ſix lieuës au deſſus de la ville de ce nom. Wildeshuſen eſt capitale d'un petit Païs, qui dépendoit du Duché de Breme; l'Evêque de Munſter le poſſede par droit d'engagement depuis la paix de Nimegue.

WILIA. *Vilia,* Riviere de la Lithuanie, en Pologne. Elle baigne Wilna, & ſe décharge dans le Niemen, à Kowno.

WILKOMIRZ, WILKOMER. *Vilkomiria.* Petite ville avec Chaſtelenie. Elle eſt dans le Palatinat de Wilna, en Lithuanie, ſur la riviere de Swieta, à quatorze lieuës de la ville de Wilna, vers le nort.

WILLEMSTAT. *Guillelmoſtadium*, *Guillelmopolis*. Petite ville forte de la Hollande Meridionale. Elle eſt ſur le Butterſliet, où elle a un bon port, à une lieuë de Klundert, vers le couchant, & environ à trois de Dort, vers le ſud. Cette ville porte le nom du Grand Guillaume, Prince d'Orange, & appartient au Roy d'Angleterre.

WILNA. *Vilna*. Ville capitale de la Lithuanie, ſituée dans le Palatinat de Wilna, au confluant des rivieres de Vilia & de Wilna, à cinq lieuës de Troki, vers le levant, & environ à quatre-vingt-dix de Varſovie, vers l'orient ſeptentrional. Wilna eſt une grande ville, & bien peuplée, mais toute de bois, à la reſerve du Palais des anciens Ducs de Lithuanie. Elle a une bonne citadelle, une Univerſité, & un Evêché, ſuffragant de Gneſne, & le ſeul, qu'il y ait en Lithuanie. Elle eſt de plus le Siege d'un Palatin, celuy d'un Caſtellan, & enfin celuy du Parlement de toute la Lithuanie. Les Moſcovites l'ont priſe l'an 1610. & l'an 1655. mais elle a été renduë aux Polonois.

WILNA, le Palatinat de Wilna. *Vilnenſis Palatinatus*. C'eſt une Province de la Lithuanie. Elle eſt entre celles de Braſlaw, de Minsk, de Novogrodeck, de Troki, la Samogitie, & la Semigalle. Elle eſt diviſée en trois Chaſtelenies, dont Wilna, Wilkomirs, & Oſſmiana en ſont les capitales.

WILSMACH, WILSNACH. *Wilſmachium*, *Wilſnachium*. Petite ville du Marquiſat de Brandebourg, ſituée dans la Seigneurie de Pregnits, près de l'Elbe, environ à deux lieuës de l'endroit où cette riviere reçoit le Havel. Quelques Geographes la prennent pour la *Suſudata* de Ptolemée, laquelle d'autres placent à *Stetin*.

WILTEN. *Viltena*. Village du Tirol, ſitué ſur l'Inn, à une lieuë au deſſus d'Inſpruck. On le prend pour l'ancienne *Veldidena*, petite ville des Rhetiens.

WILTSHIRE, c'eſt à dire, le Comté de Wilt. *Vilteria*. Contrée d'Angleterre. Ce Comté eſt entre ceux de Hant, de Bark, de Gloceſter, de Somerſeth, & de Dorcheſter. Il peut avoir quatorze lieuës de long, & neuf de large. Son terroir, baigné par la riviere d'Avon, eſt abondant en toutes choſes, particulierement en pâturages, qui nourriſſent de grands troupeaux de brebis. Ses lieux principaux ſont Salesbury capitale, Wilton, Malmesbury, Ambresbury &c.

WILTENBURG. *Wiltenburgum*. C'étoit anciennement une petite ville des Bataves. Ce n'eſt maintenant qu'un petit village des Provinces Unies, ſituées près du Rhin, à une lieuë au deſſus d'Utrecht.

WILTON. *Viltonia*. Bon bourg ou petite ville du Comté de Wilt, en Angleterre. Ce lieu eſt à deux lieuës de la ville de Salesbury, du côté du couchant.

WIMPTEN. *Vimpina*, *Wimpina*, anciennement *Cornelia*. Ville du Cercle de Souabe, en Allemagne. Elle eſt ſur le Neckre, à trois lieuës au deſſus d'Hailbron. Wimpten n'eſt pas grande, mais elle eſt bien peuplée, Imperiale, & libre. Les Magiſtrats en ſont Proteſtans.

WINADA. voyez *Winoden*.

WINANDER MEER. *Winanderus Lacus*, anciennement *Setantiorum Portus*. C'eſt un petit lac d'Angleterre, ſitué aux confins du Comté de Lancaſtre, & de celuy de Weſtmorland, au couchant de la ville de Kendal.

WINBURN. *Winburna*, anciennement *Vindogladia*, petite ville des Durotriges. C'eſt maintenant un bourg de l'Angleterre. Il eſt ſur la Stowre, dans le Comté de Dorcheſtre, à cinq lieuës de la ville de ce nom, vers le nort. On appelle auſſi ce bourg *Winburn Minſter*, c'eſt-à-dire, le Monaſtere de Winburn, parce qu'il y a eu une Abbaye de filles fondée l'an 715.

WINCHELSEY. *Winchelſeia*. Petite ville d'Angleterre. Elle eſt ſur la côte du Comté de Suſſex, entre Haſtings, & Rye. Winchelſey a été bâti des ruïnes d'un ancien bourg, qui portoit ſon nom, englouti par une inondation, qui ſubmerge toute la côte, depuis ce lieu juſqu'au delà de Rumney l'an 1250.

WINCHESTER. *Vintonia*, anciennement *Venta Belgarum*. Ville d'Angleterre, capitale du Comté de Hant, & ſituée ſur la riviere d'Inchting, à cinq lieuës de la ville de Salesbury, du côté du levant. Winchester a un Evêché, ſuffragant de Cantorbery.

WINCHESTER IN THE WAL, ou OLD WINCHESTER, c'eſt-à-dire, Winchester prés du rempart, ou le vieux Winchester. *Vintonia Vetus*. C'eſt un village du Comté de Northumberland, en Angleterre. Il eſt prés des ruïnes du Mur de Severe, & il eſt pris pour l'ancienne *Vindolana*, petite ville des Ottadins.

WINDA, WINDAW. *Vinda*, *Vindavia*. Ville du Duché de Curlande. Elle a un château, & un port, à l'embouchure de la Weta, dans la mer Baltique, à trente lieuës de Riga, vers le couchant. Windaw eſt une ville fort décheuë.

WINDISCH. *Vindoniſſa*. C'étoit anciennement une ville Epiſcopale, dont l'Evêché a été transferé à Conſtance. Ce n'eſt maintenant qu'un village du Canton de Berne, en Suiſſe. Il eſt prés du confluant du Ruſs & de l'Aar, à deux lieuës de la ville de Bade.

WINDISC MARK ou WINDISCH LAND. C'eſt à dire la Marche des Vindes. *Vindorum*

Marchia. Contrée des Etats d'Autriche. Elle eſt la partie orientale de la Carniole, & elle confine vers le ſud avec la Morlachie ; vers le levant avec la Croatie ; & vers le nort avec le Comté de Cilley, dont la Save la ſepare. Metling capitale, & Rudolfswerd en ſont les lieux principaux.

WINDISCH MATRAY. *Windiſcha*. Bourg du Cercle de Baviere, Il eſt dans l'Archevêché de Saltzbourg, ſur la riviere d'Iſola, prés de la Drave, & de la Carinthie. On prend ce bourg pour l'ancienne *Idunum*, petite ville du Norique.

WINDSOR. *Windſora*, *Vindeſorium*. Petite ville du Comté de Barck, en Angleterre. Elle eſt ſur la Tamiſe, à ſix ou ſept lieuës au deſſus de Londres. Il y a dans cette ville un beau chateau des Rois d'Angleterre, où la Reine Elizabeth faiſoit ordinairement ſa reſidence, & où fut inſtitué par Edouard III. l'an 1344. l'Ordre de la Jarretiere. Le Chapitre de cet ordre s'y aſſemble encore tous les ans le jour de S. George.

WINEDEN, WINEDON, WINADA. *Winida*, *Vininda*. Bourg du Duché de Wurtenberg, en Souabe. Il eſt prés de la petite riviere de Murtz, à ſept ou huit lieuës de la ville de Stutgard, vers l'orient ſeptentrional.

WINNICZA. *Vinnicza*. Petite ville fortifiée. Elle eſt dans la Baſſe Podolie, en Pologne, ſur le Bog, à treize lieuës au deſſus de la ville de Braclaw.

WINOXBERG. voyez *Bergue S. Vinoch*.

WINSCHOTE. *Winſchota*, *Vinſchota*. Petite ville fortifiée des Provinces Unies. Elle eſt dans celle de Groningue, prés du Dollert, & à ſept ou huit lieuës de la ville de Groningue.

WINSEN. *Vinſa*. Bourg avec une citadelle. Il eſt dans le Duché de Lunebourg, en Baſſe Saxe, au confluant de l'Elbe, & de l'Ilmenow, & à trois lieuës au deſſous de la ville de Lunebourg.

WINSHEIM. *Vinſhemum*, *Winshemium*, *Viniſima*. Ville du Cercle de Franconie, en Allemagne. Elle eſt petite, mais Imperiale & libre, & ſituée dans le Marquiſat d'Onhſpach, ſur la riviere d'Aiſch, à dix lieuës de la ville de Nuremberg, vers le couchant.

WINTEN. *Wintenum*. Village de la Baviere, ſitué prés de la ville d'Ingolſtat. On le prend pour l'ancienne *Vetteniana*, petite ville de la Vindelicie.

WINTERTHUR. *Winterthura*. Petite ville de la Suiſſe. Elle eſt dans le Canton de Zurich, à cinq lieuës de la ville de ce nom, vers le nort.

WIPACH. voyez *Vypao*.

WIPPER, WIPPRA. *Wippera*. Riviere de la Thuringe en Haute Saxe. Elle prend ſa ſource dans le Comté de Mansfeld, prés du bourg de Wippra, & entrant dans la principauté d'Anhalt, elle ſe décharge dans la Sala, un peu au deſſus de Bernburg.

WIRMZEE. *Vermis Lacus*, *Verres Lacus*. C'eſt un petit lac du Duché de Baviere. Il eſt à cinq lieuës de la ville de Munich, vers le midi ; & il ſe décharge dans la riviere d'Amber, par le moyen de celle de Wirm.

WIRTEMBERG. voyez *Wurtenberg*.

WIRTZBURG. voyez *Wurtzburg*.

WISBICHE. *Viſbicum*. Bourg d'Angleterre, ſituée dans le Comté de Cambridge, aux confins de celuy de Nortfolk, & à cinq lieuës de la ville d'Eli, du côté du nort.

WISBADEN. voyez *Weiſbadem*.

WISBY ou WISBUY. *Viſbia*, *Viſbua*. Ville avec un grand port. Elle eſt ſur la côte occidentale de l'Iſle de Gothland, en la mer Baltique. Cette ville, dont le nom ſignifie une *Baye Sage*, a été autrefois celebre par ſon commerce, & par la ſageſſe de ſes loix, qui furent ſuivies par toutes les villes de la mer Baltique.

WISCHEGROD. *Wiſſegrodia*, *Viſſegrodia*. Ville avec Chaſtelenie. Elle eſt dans le Palatinat de Czersko, en Pologne, ſur la Viſtule, à vingt lieuës au deſſous de la ville de Varſovie, & à deux de l'embouchure du Bug.

WISELBURG. *Wiſelburgum*. Village de la baſſe Hongrie, ſitué a mille pas de la ville d'Altenbourg. Quelques Geographes le prennent pour l'ancienne *Limuſa*, & d'autres pour l'ancienne *Quadrata*, deux petites villes de la Pannonie.

WISKOW. *Viſcovia*. Petite ville de la Mazovie, en Pologne. Elle eſt ſur le Bug, à huit lieuës de Varſovie, vers le nort.

WISLOKE. *Viſloca*. Riviere de la Petite Pologne. Elle naît dans le mont Krapack, baigne Biecz, & Sechou, & ſe décharge dans la Viſtule, un peu au deſſous de Polaniecz.

WISMAR. *Wiſmaria*. Ville du Cercle de la Baſſe Saxe, ſituée dans le Duché propre de Mecklenbourg, ſur un petit golfe de la mer Baltique, entre Roſtock, & Lubeck, à douze lieuës de la premiere, & à quatorze de la derniere. Wiſmar n'étoit anciennement qu'un petit bourg. Elle s'agrandit des ruïnes de Meckelbourg, fut Imperiale, enſuite ſujete aux Ducs de Meckelbourg, & enfin par la paix de Weſtphalie aux Rois de Suede, qui y ont établi un Tribunal de juſtice pour tous les païs, qu'ils poſſedent en Allemagne. Elle eſt grande, marchande, fortifiée, elle a un grand & beau port, & une bonne citadelle. Les Danois la prirent l'an 1675. & la rendirent aux Suedois

Suedois par le traité de Fontainebleau l'an 1679.

WISNIOWIECZ, WISNOWITZ. *Wiſnioviciuum.* Bourg de la Volhynie, en Pologne. Il eſt vers les confins de la Podolie, à douze lieuës de Luſuc, vers le midi. Ce bourg a titre de Duché, dont le dernier Roy de Pologne portoit le nom, avant ſon Election, arrivée l'an 1669.

WISSELOCH. *Wiſſeloche.* Petite ville de l'Allemagne. Elle eſt dans le Palatinat du Rhin, à deux lieuës & demie d'Heidelberg, du côté du midi. Les François ont brulé Wiſſeloch l'an 1689.

WISSAN, WITSANT, ISTEN, ESSEU. *Wiſſanum.* C'eſt un village de la Picardie, ſitué ſur la côte du Boulenois, à trois lieuës & demie, de Boulogne, du côté du nort. On juge par la ſituation, & par le nom de ce lieu, qu'il eſt celuy, qu'on appelloit anciennement *Portus Iccius, Icius, Itius*; ſon port qui étoit le plus commode pour paſſer en Angleterre, eſt maintenant rempli de ſable.

WISTULE. *Viſtula.* C'eſt la plus grande riviere de la Pologne Propre. Elle a ſa ſource au mont Krapach, ſur les confins de la Sileſie & de la Haute Hongrie, traverſe la Petite Pologne, une partie de la Mazovie, de la Grande Pologne, & de la Pruſſe, & ſe décharge par trois embouchures, dont la plus grande entre dans le golfe de Dantzick, & les deux autres dans le Friſch Haff. Le Bug eſt la plus conſiderable des rivieres qui ſe déchargent dans la Viſtule, & les principales villes qu'elle baigne ſont Cracovie, Sandomir, Czersko, Warſovie, Ploczko, Dobrezin, Wladiſlaus, Thorn, Culm, Marienbourg, Elbing, & Dantzick.

WITEBSKO, WITEPSKO. *Vitebſcum, Vitepſcum.* Ville du Duché de Lithuanie, capitale d'un Palatinat, qui porte ſon nom, & ſituée au confluant de la riviere de Witebska, avec la Dzwine, à trente lieuës au deſſus de Poloczko. Witebsko eſt forte par ſa ſituation entre des marais, qui en rendent l'aproche difficile, par ſes fortifications, & par ſa citadelle. Les Moſcovites l'ont ſouvent aſſiégée inutilement.

WITEBSKO ou WITEPSKO, PALATINAT. *Vitebſcienſis* ou *Vitepſcienſis Palatinatus.* Province de la Lithuanie. Toutes les Cartes mettent ce Palatinat partie au nort, & partie au ſud de la Dzwine, & le bornent au couchant par le Palatinat de Poloczko; au midi par ceux de Minsk, & de Miſciſlaw; & aux deux autres côtés par la Moſcovie. Mais Baudrand, & d'Audifred, qui ont ſuivi Starovolski, bornent ce Palatinat au nort par la Dzwina, l'étendans au couchant juſqu'à la Samogitie, & au midi juſqu'à Mohilow, & ils le diviſent en trois Contrées, qui portent les noms de leurs capitales. 1. la Chaſtelenie de Witebsko, 2. celle de Braſlaw. 3. le Territoire de Mohilow.

WITEHAL, c'eſt à dire, une *Sale blanche, Aula Alba.* C'eſt le nom du Palais où les Rois d'Angleterre font leur reſidence ordinaire. Il eſt à Weſtminſter, un des Quartiers de Londres, ſur la Tamiſe, prés de S. James, qui eſt un autre Palais des Rois d'Angleterre.

WITGENSTEIN, le Comté de Witgenſtein. *Witgenſteinenſis Comitatus.* C'eſt un des Etats de la Baſſe partie du Cercle du Haut Rhin. Il eſt entre les Comtés de Naſſaw, d'Hatzfeld, le Landgraviat de Heſſe, & le Duché de Weſtphalie. Ce Comté peut avoir ſept ou huit lieuës de long, & trois de large. Il eſt plein de montagnes & de bois, & il n'a rien de conſiderable que les bourgs de Witgenſtein, & de Berlebourg, qui donnent le nom à deux branches de ſes Comtes. Il y en avoit une troiſiéme, qui poſſedoit le Comté de Sain, mais elle eſt éteinte par la mort du dernier Comte de Sain, qui n'a laiſſé que des filles.

WITHERN. *Witherna*, anciennement. *Lucopibia, Candida Caſa, Leucopibia, Leucobibia, Leucopibium.* Ville de l'Ecoſſe. Elle eſt capitale du Comté de Galloway, & ſituée ſur ſa côte meridionale, où elle a un bon port, à vingt trois lieuës de la ville de Glaſquo, du côté du midi. Withern eſt ancienne, & elle a un Evêché, ſuffragant de Glaſquo.

WITLEY. *Witleia.* Village d'Angleterre. Il eſt dans le Comté de Northumberland, aux confins de ceux de Cumberland, & de Durham, & à la ſource de l'Alow. On prend ce village pour l'ancienne *Alauna* ou *Alone*, petite ville des Brigantes.

WITLICH. *Vitelliacum.* Petite ville du Cercle Electoral du Rhin, en Allemagne. Elle eſt dans l'Archévêché de Treves, ſur le Leſer, à cinq lieuës de la ville de Treves, vers le nort oriental. Il y a dans Witlich le beau château d'*Ottenſtein*, où l'Electeur de Treves fait aſſez ſouvent ſa reſidence.

WITTENBERG. *Wittenberga.* Petite ville du Marquiſat de Brandebourg. Elle eſt dans la Seigneurie de Pregnits, ſur l'Elbe, à cinq lieuës au deſſous de Werben, & à ſept d'Havelberg.

WITTENBERG. *Wittenberga.* Bourg ou petite ville de la Baſſe Saxe. Ce lieu eſt ſur l'Elbe, dans le Duché de Lawenbourg, à quatre lieuës au deſſous de la ville de ce nom.

WITTENBERG. *Witemberga, Vittenberga.* Ville de la Haute Saxe, capitale du Duché propre de Saxe, & ſituée ſur l'Elbe, environ à ſept lieuës au deſſous de Torgaw, à quinze de Meiſſen, &

à vingt une de Dreſde. Wittenberg eſt une ville aſſez grande, bien peuplée, forte, & ornée d'une Academie, fondée l'an 1502. & une des plus celebres d'Allemagne; parce que Luther, & Melanchton y ont enſeigné, & y ont jetté les ſemences de la Reformation. Au reſte Quelques Geographes prétendent que Wittenberg a été appellée anciennement *Leucorea*, & quelques uns la prennent auſſi pour l'ancienne *Calacia* & *Calagia*, ville des Senonois, en Allemagne, laquelle, d'autres mettent à *Kalbe*, bourg ſitué au confluant de la Sale, & de l'Elbe, dans le Duché de Magdebourg.

WITTENBORG. *Wittenburgum*. Petite ville ou bourg du Duché de Mecklenbourg, en Baſſe Saxe. Ce lieu eſt dans le Comté de Swerin, entre la ville de ce nom, & celle de Lawenbourg. à ſix lieuës de la premiere, & à ſept de la derniere.

WITTOW, Preſqu'iſle. *Wittovia Peninſula*. Cette Preſqu'iſle eſt la partie ſeptentrionale de l'iſle de Rugen, en Pomeranie, le bourg de Wick eſt le principal lieu qu'on y trouve.

WIZNA. *Viſna*. Ville de la Mazovie, en Pologne. Elle a une Chaſtelenie, & elle eſt ſituée ſur le Narew, dans le Palatinat de Czersko, & aux confins de celuy de Bielsk.

WLADISLAW. *Vladiſlavia*. Ville de la Pologne, capitale de la Cujavie, & ſituée ſur la Viſtule, entre Ploczko & Thorn, environ à ſept lieuës de chacune. Wladiſlaw n'eſt pas une grande ville, mais elle a une citadelle, & un Evêché, ſuffragant de Gneſne; ſon Evêque porte le titre d'Evêque de Cujavie.

WLODIMER. voyez *Wolodimer*.

WLODZIMIERS. *Vlodimeria*, *Volodimeria*. Petite ville de la Ruſſie Rouge, en Pologne. Elle eſt dans le Palatinat de Belz, ſur le Bug, entre Luſuc, & Chelm, environ à vingt lieuës de chacune. Wlodzimiers eſt le ſiége d'une Chaſtelenie.

WODSTOKE, NEW-WODSTOKE. *Wodſtokia*. Bourg d'Angleterre, ſitué dans le Comté d'Oxford, à trois lieuës de la ville de ce nom, vers le nort. Wodſtoke eſt orné d'un Palais des Rois d'Angleterre, & il a entrée dans le Parlement du Royaume.

WOERDE, qu'on prononce Wourde. *Voerda*, *Vorda*. Petite ville de la Hollande Meridionale. Elle eſt ſur le Rhin, entre Utrecht & Leyde, à trois lieuës de la premiere, & à ſix de la derniere. Cette ville a été fortifiée, les François la prirent l'an 1672. & ils en démolirent les fortifications, & le château.

WODNANY, WODNAY. *Vodnana*. Bourg du Cercle de Prach, en Boheme. Il eſt ſur la riviere de Blanitz, à cinq lieuës de Budweiſſ, vers le couchant ſeptentrional.

WOLAW. *Volavia*, *Olavia*. Ville de la Sileſie, ſituée prés de l'Oder, à neuf lieuës de Breſlaw, vers l'occident ſeptentrional. Wolaw eſt ſituée dans un marais, forte, défenduë par une citadelle, & capitale du Duché ou de la Principauté de Wolaw, qui eſt entre celles de Glogaw, de Lignitz, de Breſlaw, d'Olſſe, la Baronie de Trachenberg, & la Pologne.

WOLBECK, le païs de Wolbeck. *Wolbecenſis Tractus*. Contrée de l'Evêché de Munſter, en Weſtphalie. Elle eſt entre celles de Werne, d'Horſtmar, de Bevergern, de Saſſenberg, & les Comtés de la Marck, de Stenford, & de Tecklenbourg. Munſter capitale de tout l'Evêché, & le bourg de Wolbeck, qui donne le nom à la Contrée, en ſont les lieux principaux.

WOLFENBUTEL. *Wolfenbutela*, *Wolferbytum*, *Guelpherbytum*. Ville du Duché de Brunſwick, en Baſſe Saxe. Elle eſt capitale de la Principauté de Wolfenbutel, & ſituée ſur l'Oker, à deux lieuës de la ville de Brunſwick, vers le midi. Wolfenbutel eſt dans un païs plein de Marais, elle eſt forte & défenduë par une belle citadelle, où le Duc de Brunſwick Wolfenbutel fait ſa reſidence ordinaire.

WOLFENBUTEL, la Principauté de Wolfenbutel. *Guelpherbytanus Tractus*, *Principatus Wolferbytanus* ou *Wolfenbutelenſis*. C'eſt une Province du Duché de Brunſwick, en Baſſe Saxe. Elle eſt diviſée en deux parties, ſeparées l'une de l'autre par l'Evêché d'Hildesheim, & par la Principauté d'Halberſtat. La *Partie ſeptentrionale* confine avec les Duchés de Lunebourg, & de Magdebourg, Brunſwick, Wolfenbutel, Helmſtat, & Calforde, en ſont les lieux principaux. La *partie Meridionale* eſt entre l'Evêché d'Hildesheim, l'Abbaye de Corvey, & le Comté de Wernigerode; la petite ville de Gandersheim en eſt le lieu principal, celle de Goſlar, qu'on y trouve auſſi, n'en dépend pas, étant Imperiale.

WOLFERSDYCK. *Wolfersdica*. C'eſt une petite iſle de la Zeelande, une des Provinces Unies. Elle eſt entre la Nort Bevelande, & la Sud Bevelande, deſquelles elle a été ſeparée par la violence de la mer. Elle eſt à demi inondée, & n'a rien de conſiderable.

WOLFSPERG. *Wolfsberga*. Petite ville de la Baſſe Carinthie, en Allemagne. Elle eſt ſur la riviere de Lavand, à ſix lieuës au deſſus de ſon embouchure dans la Drave, & de la ville de Lavamynd. Wolfsperg apartient à l'Evêque de Bamberg, ſon nom ſignifie la *montagne aux loups*,

où le Roy a donné, parce qu'elle eſt au pié d'une montagne chargée de bois, & pleine de loups.

WOLFTEIN. *Wolfteinum.* Petite ville avec un château. Elle eſt dans la Prefecture de Neuſtat, Contrée du Palatinat du Rhin, ſur la riviere de Loutre, entre la ville de Caſeloutre, & celle de Lautereck.

WOLGA. *Volga*, anciennement *Rha.* C'eſt le plus grand fleuve de l'Europe. Il coule toûjours dans les Etats du Grand Duc de Moſcovie, & on juge, qu'il a de ſept à huit cens lieuës de cours. Il prend ſa ſource, & ſon nom au petit lac de Wolga, dans le Duché de Reſchow, vers les confins de la Lithuanie, & il coule vers l'orient ſeptentrional juſqu'aux confins du Duché de Moſcou, où il tourne droit au nort juſqu'à celuy de Bielejezoro, & delà il coule toûjours vers l'orient un peu meridional, juſqu'à Caſan, d'ou il prend ſon cours vers le ſud, & traverſant le Royaume de Bulgar & celuy d'Aſtracan dans lequel il forme pluſieurs grandes iſles, il va ſe décharger dans la mer Caſpienne par un ſi grand nombre d'embouchures, qu'on en compte juſqu'à 70. ou 72. Ce fleuve baigne Twer, Jeroſlaw, où il a deja demi lieuë de large, l'Occa qu'il reçoit à Niſi Novogorod le groſſit ſi fort, qu'il y eſt large d'une lieuë, de là il va paſſer à Caſan, à Samara, à Saratof, à Tzaritza, à Tzernoyar, & à Aſtracan. Ce fleuve a communication avec le Don par le Canal de Camous, ou de Tzaritza, qui n'a pas au dela de dix lieuës de longueur. Il nourrit une grande quantité de Sturgeons vers ſes embouchures, & on y en prend de ſi grands aux environs d'Aſtracan, qu'ils ont juſqu'à trois cens livres d'œufs; cette pêche eſt un des bons commerces de la ville d'Aſtracan. On y fait du Caviac des œufs des Sturgeons, on fait de l'huile d'une partie de leur chair, on ſale le reſte, & tout cela ſe répand par la commodité du fleuve dans toute la Moſcovie.

WOLGAST. *Volgaſtia*, *Volgaſtum*, autrefois *Valgaſtum.* Ville de la Pomeranie Royale, capitale de la Seigneurie de Wolgaſt, & ſituée ſur le Pené, l'embouchure la plus occidentale de l'Oder, à deux lieuës de la mer Baltique, à cinq d'Anclam, vers le nort, & à dix de Stralſunde, vers le levant. Wolgaſt eſt une ville aſſez grande, & aſſez peuplée, elle a un des meilleurs ports de la mer Baltique, & une belle citadelle. L'Electeur de Brandebourg prit cette ville l'an 1677. & il la rendit aux Suedois par le traité de S. Germain en Laye l'an 1679.

WOLGAST, la Seigneurie de Wolgaſt. *Wolgaſtenſe Dominium.* Petite Contrée de la Pomeranie Royale. Elle eſt entre le Comté de Gutzkow, le Duché de Stetin, la riviere de Pené, & la mer Baltique. Wolgaſt en eſt la capitale. Ce Domaine, auquel étoient annexées les iſles d'Uſedom, & de Wollin, a eu autrefois ſon Souverain particulier, qui étoit de la maiſon des Ducs de Pomeranie.

WOLKOVISCA. *Volkoviſca.* Ville de la Lithuanie, en Pologne. Elle eſt le ſiége d'une Chaſtelenie, & ſituée ſur la riviere de Ros, dans le Palatinat de Novogrodeck, & à vingt-deux lieuës de la ville de ce nom, vers le couchant.

WOLLIN. *Vollinum*, anciennement *Julinum.* Petite ville de la Pomeranie Royale. Elle eſt capitale de l'iſle de Wollin, formée par les deux embouchures orientales de l'Oder, Swine & Diwenow; le Groſſe Haff, & la mer Baltique, Wollin, le ſeul lieu conſiderable de cette iſle, eſt prés du Groſſe Haff ſur le Diwenow, à quatre lieuës de la mer Baltique, & a trois de la ville de Camin. Elle a été bâtie ſur les ruïnes de l'ancienne *Julin*, ſiége d'un Evêché, transferé à Camin, grande, & fort conſiderable par ſon commerce, lequel a été tranſporté par les negotians à Lubeck, & à Dantzick, à cauſe des franchiſes, & de la liberté, dont on jouit dans ces deux villes.

WOLMER, WALMER. *Volmeria*, *Volmaria*, *Valmaria.* Petite ville avec un chaſteau. Elle eſt dans la Letonie Suedoiſe, en Livonie, ſur la Teydera, environ à vingt trois lieuës de Riga, vers l'orient ſeptentrional. Cette ville porte le nom de Waldemar II. Roy de Danemarc, qui la fit bâtir l'an 1218. ſur le champ de bataille, où il venoit de défaire les Livoniens.

WOLOCZ. *Volochza.* Petite ville de la Moſcovie. Elle eſt dans le Duché de Reſchow, aux confins de ceux de Smolensko, & de Moſcow, & ſur le Boriſthene, prés de ſa ſource.

WOLODIMER. *Volodimiria.* Ville capitale d'un Duché de même nom, en Moſcovie. Elle eſt ſur la riviere de Cleſma, entre la ville de Niſi Novogorod, & celle de Moſcow, à trente lieuës de la premiere, & à quarante de la derniere. Wolodimer a été capitale de la Moſcovie avant Moſcow; elle a un chaſteau, dont les murailles ne ſont que de bois.

WOLODIMER, le Duché de Wolodimer. *Volodimerienſis Ducatus.* Province de la Moſcovie. Ce Duché eſt entre ceux de Niſi-Novogorod, de Suſdol, de Rezan, & les Tartares de Mordwa. Il eſt une des plus petites Provinces de l'Empire Moſcovite, mais ſon terroir eſt ſi fertile, qu'on n'a qu'à remuer la terre fort legerement pour y recueillir du froment trente pour un; & il y a dans ſes bois tant d'eſſains d'Abeilles, qu'il ſemble que les arbres ne ſuffiſent pas à les loger.

WOLOGDA. *Vologda.* Ville capitale de la Province de Vologda, en Moſcovie. Elle eſt ſituée ſur la Dwina, à trente lieuës de la ville de Jeroſlaw, vers le nort. Wologda eſt dans des marais, elle eſt grande, forte, défenduë par une bonne citadelle, & elle a un Archévêché, qui tient le premier rang entre ceux de Moſcovie.

WOLOGDA, riviere. voyez *Dwina.*

WOLSTAT. *Volſtadium.* Bourg de la Sileſie, ſitué dans le Duché de Lignitz, prés de la ville de ce nom, du côté du midi.

WOMIE. voyez *Modniky.*

WOODCOTE. *Woodcota.* Village du Comté de Surrey, en Angleterre. Il eſt environ à une lieuë du Bourg de Croydon, & à trois de la ville de Londres, vers le midi. On voit a Woodcote les ruïnes d'une ancienne ville des Regnes, nommée *Neomagus* & *Noviomagus.*

WORCHESTER, ou VIGORNE *Vigornia.* Ville capitale du Comté de Worcheſter, en Angleterre. Elle eſt ſur la Saverne, à ſept lieuës au deſſus de Glocceſter. Cette ville a un Evêché, ſuffragant de Cantorbery, l'an 1651. elle ouvrit ſes portes à Charles II. proclamé Roy d'Angleterre, & elle fut témoin de l'entiere défaite des troupes de ce Prince par l'armée de Cromwel. Cette ville eſt celle des anciens Cornaviens, laquelle portoit les noms de *Branovium*, *Bramogenium*, & *Brangonia.*

WORCHESTER, ou VIGORNE, Comté. *Vigornia.* C'eſt une Contrée d'Angleterre. Ce Comté eſt entre ceux de Glocceſter, de Warwick, de Stafford, de Shrop, & d'Hereford. Il a environ neuf lieues de long, & de large, la Saverne baigne ſon terroir, qui eſt fort bon, & fort beau. On y trouve pluſieurs fontaines de ſel, & on en tire du ſel, du bêtail, & du bois pour la conſtruction des navires. La ville de Worceſter, & les bourgs de Droitwick, d'Evesham, & de Bewdley en ſont les lieux principaux.

WORM, WERM. *Vurmicus Fluvius.* Petite riviere d'Allemagne. Elle baigne Aix la Chapelle, Rolduc dans le Duché de Limbourg, & aprés avoir coulé quelque tems dans celuy de Juliers, elle ſe décharge dans le Roer, vis-à-vis de Waſſenberg.

WORMES. *Vormacia*, anciennement *Borbetomagum*, *Borbeto.nagus.* Ville d'Allemagne, ſituée dans l'Evêché de Wormes, ſur le Rhin, à dix lieuës au deſſus de Mayence. Cette ville étoit Epiſcopale, ſuffragante de Mayence, & Imperiale. Son Gouvernement, & la plûpart de ſes habitans étoient Proteſtans; les Catholiques Romains y tenoient pourtant l'Egliſe Cathedrale. Elle a été celebre par la Diete, que l'Empereur Charles Quint y aſſembla l'an 1541. où Luther, cité pour rendre raiſon de ſes livres & de ſa doctrine, avoüa, & défendit tous les deux, & y fut pour cette raiſon proſcrit. Les François ont entierement ruïné Wormes l'an 1689. mais on la rébâtit depuis la paix.

WORCUM. *Worcumum*, *Worcomium.* Il y a deux bourgs de ce nom dans les Provinces Unies. L'un dans la Friſe, ſur la Zuyderzée, entre Staveren, & Harlingen. L'autre dans la Hollande Meridionale, au confluant de la Meuſe, & du Wahal, vis-à-vis de la ville de Gorcum. Ce dernier bourg eſt fortifié.

WORMSERGAW, ou l'Evêché de Wormes. *Vormacienſis Pagus.* C'eſt un petit païs de l'Allemagne, enclavé dans le Palatinat du Rhin, & dépendant de l'Evêque de Wormes. Ce Dioceſe, partagé par le Rhin, eſt de peu d'étenduë, & ne renferme que des villages, avec la conſeignerie de la petite ville de Ladenbourg, celle de Wormes étant Imperiale. Cet Evêché, dont le chapitre eſt de dix-huit chanoines, neuf capitulaires, & autant de Domiciliés, a été un Archévêché; mais l'Archévêque Gervilius ayant tué de ſa main un Saxon, qu'il avoit invité à le venir voir. Le Pape Zacharie le punit de ce crime, en transferant la dignité Archiépiſcopale à l'Evêque de Mayence.

WOROTIN. *Vorotinum.* Petite ville, capitale du Duché de Worotin, en Moſcovie. Elle eſt ſituée ſur l'Occa, à quarante lieuës de la ville de Moſcow, vers le midi. On a fait à Worotin une citadelle, & quelques petites fortifications, pour la mettre à couvert des courſes des Tartares.

WOROTIN, le Duché de Worotin. *Vorotinenſis Ducatus.* Ce Duché eſt une Province de la Moſcovie. Il eſt entre ceux de Nowogrod Sewierski, de Smolensko, de Rezan, l'Ocraina, les Petits Tartares, & les Coſaques. Il eſt aſſez étendu, mais il eſt plein de bois, & de lacs, mal peuplé, & mal cultivé. On aſſure que ceux, qui poſſedent des terres dans la partie meridionale, vont les ſemer à la hâte, & ſe retirent ailleurs jusqu'au tems de la moiſſon, auquel ils viennent armés, & diviſez par troupes recueillir leurs fruits, comme s'ils alloient au combat; & cependant, aprés ces précautions, les Tartares ne laiſſent pas d'enlever fort ſouvent les moiſſonneurs, la moiſſon, & les bêtes deſtinées à l'emporter.

WORSKLO. *Worskloa.* Riviere qui a ſa ſource dans le Duché de Worotin, en Moſcovie, traverſe une partie du Païs des Coſaques, & ſe décharge dans le Boriſthene, entre Czyrcaſſi, & Kudak. On la prend communement pour celle que les anciens nommoient *Panticapes.*

WREX-

WREXHAM. *Wrightshamum.* Bon bourg du Païs de Galles, en Angleterre. Il eſt dans le Comté de Denbigh, à ſix lieuës de la ville de ce nom, vers le levant, & il eſt conſiderable par les mines de plomb, qui ſont dans ſon territoire.

WROXCESTER. *Wroxceſtria.* Village du Comté de Shrop, en Angleterre. Il eſt ſur la Severne, un peu au deſſus de la ville de Schrowesbury. On prend ce village pour l'ancienne *Viroconium*, ou *Uriconium*, ville des Cornaviens.

WUCZIDERN. voyez *Viſmaratz.*

WURTENBERG, ou WIRTENBERG. *Wurtemberga.* C'eſt un château fort, qui a donné le nom au Duché de Wurtenberg, en Souabe. Il eſt ſitué ſur une montagne, à deux lieuës de la ville de Stutgard, du côté du levant.

WURTENBERG, ou WIRTENBERG, Duché. *Wurtembergenſis Ducatus,* C'eſt le plus grand de tous les Etats du Cercle de Souabe. Il eſt borné au nort par le Palatinat du Rhin; au couchant par le Marquiſat de Bade, & l'Ortnaw; au ſud, & au levant par pluſieurs petits Etats de la Souabe Propre. Ce païs ne portoit autrefois que le titre de Comté. L'Empereur Maximilien I. l'erigea en Duché, à la Diete de Wormes l'an 1495. Il peut avoir vingt-deux lieuës de long, & autant de large; le Neckre le coupant preſque au milieu du ſud au nort. Quoy qu'il y ait quantité de montagnes & de bois; il ne laiſſe pas d'être un des mieux peuplés, & des plus fertiles de l'Allemagne. Il produit par tout quantité de paturages, des grains & des fruits, & quantité de vin vers les confins du Palatinat. On y trouve des mines, des fontaines ſalées, & quantité de gibier, & de poiſſon. On aſſure qu'il y a 645. villages, 88. gros bourgs, & 26. villes, dont les principales ſont Stutgard capitale, Tubingue, Marbach, Bulac, Lauffen, Canſtat, Aurach, Schondorf, Neuſtat ou Nevenſtat. Pour celles d'Hailbron, de Wimpfen, d'Eſſlingen, de Reutlingen, & de Weyl; elles ſont Imperiales, & ne dépendent point des Ducs de Wurtenberg; mais les Ducs poſſedent quelques autres terres detachées, la Seigneurie d'Haidenhaim, entre le Territoire d'Ulm, & le Comté d'Oettingen, celle de Baling, entre le Comté d'Hohenzollern, & quelques terres de la Maiſon d'Aûtriche, la ville de Dutlingue, & le château d'Hohen-Twiel avec leurs dépendances; la premiere dans le Comté de Furſtenberg, & le dernier dans le Landgraviat de Hidenbourg. Cette Maiſon eſt encore maîtreſſe du Comté de Monbelliard, ſitué entre l'Alſace & la Franche Comté. Elle eſt diviſée en ſix branches, qui portent les noms de Stutgard, de Neuſtat, de Monbelliard, d'Oels, de Bernſtat, de Juliusbourg, & de Weitlingen. La premiere eſt la Regente. Au reſte, le Duc de Wurtenberg eſt Proteſtant, & ſes ſujets auſſi, il eſt directeur du Cercle de Souabe, & Grand Veneur de l'Empire. Il a le droit de porter la Cornete Imperiale, quand l'Empereur commande les armées en perſonne, & il poſſede le Comté de Gruningen, uni à cette charge.

WURTZBURG, WIRTZBOURG. *Wurtzeburgum. Wirtzeburgum, Herpipolis.* Ville de la Franconie, capitale de l'Evêche, qui porte ſon nom, & ſituée ſur le Mein, à vingt deux lieuës au deſſus de Francfort, vers le levant. Wurtzburg eſt bien bâtie, & agreable par la quantité de jardins qui l'environnent, d'où elle a pris ſon nom, qui ſignifie la *ville aux herbes.* On y voit un beau pont ſur le Mein, un hôpital, qui paſſe pour un des plus magnifiques de l'Europe, & le château de Marienberg, qui domine la ville, eſt bien fortifié, & ſert de reſidence ordinaire à l'Evêque, duquel la ville eſt maintenant ſujette, ayant été autrefois Imperiale, & libre.

WURTZBURG, WIRTZBOURG, l'Evêché de Wurtzburg. *Wurtzeburgenſis*, ou *Herbipolitanus Epiſcopatus.* C'eſt un des plus grands Etats du Cercle de Franconie. Il a au couchant l'Abbaye de Fulde, les Comtés de Reineck, & de Wertheim, & une petite partie des Etats de Mayence; au ſud les Chevaliers Teutons, & le Marquiſat d'Ohnſpach; au levant l'Evêché de Bamberg; & au nort le Comté d'Henneberg. Sa longueur du ſud au nort eſt d'environ vingt-trois lieuës, ſa largeur fort inégale, peut être eſtimée en general à dix lieuës. Ses villes principales ſont Wurtzburg capitale, Kitzinge, Carlſtat, Neuſtat, Kiningshoven, Ochſenfurt, & Gemund. Schweinfurt y eſt enclavée, mais elle n'en dépend pas, étant Imperiale & libre. Cet Evêché eſt ſuffragant de Mayence, & a été fondé par un de ſes Archévêques l'an 741. Son Evêque eſt un des plus puiſſans Princes de la Franconie, & il porte le titre de Duc de Franconie, avec cette deviſe *Herbipolenſis ſola judicat enſe & Stola*, c'eſt-à-dire, la ſeule Egliſe de Wurtzburg a le droit de juger par l'épée, & par l'étole; ce qui reſſemble fort aux deux glaives du Pape Jule, & marque que les Evêques de Wurtzburg ont un plein pouvoir temporel & ſpirituel ſur leurs ſujets. Le Chapitre de cet Evêché eſt compoſé de vingt Chanoines Capitulaires, & de quinze Domiciliés.

WURTZEN. *Wurtzena.* Petite ville de la Haute Saxe. Elle eſt dans la Miſnie, ſur la Mulde, à cinq lieuës de Leypſic, vers le levant.

Wurtzen

Wurtzen est une dépendence de l'Evêché de Meissen, qui appartient aux Electeurs de Saxe.

WUST. *Wusta.* C'est une des isles Schetlandiques. Elle est au levant de celle d'Yell. Son circuit est fort petit, mais son terroir est fertile.

WYCK. *Vicum.* Petite ville de l'Ecosse septentrionale. Elle est capitale de la Province de Caithnes, & située sur la côte orientale, à cinq lieuës de la ville de Dungisby, & à deux du Cap de Nose.

WYCK. *Vicus.* Petite ville des Païs-Bas. Elle est dans le Duché de Limbourg, sur la Meuse, vis-à-vis de Mastrickt, à laquelle elle est jointe par un pont de pierre, en sorte qu'elles ne font qu'une même ville. Wyck est bien fortifiée, de même que Mastrickt.

WYCK TE DUERSTEDE, ou simplement DUERSTEDE. *Duroſtadium.* Petite ville des Provinces Unies. Elle est capitale d'une des Mareschaussées de la Seigneurie d'Utrecht, & située sur le Rhin, à l'endroit où le Lech se separe de ce fleuve, à quatre ou cinq lieuës au dessus des villes d'Utrecht, & de Viane. Wyck a été autrefois une grande ville, défenduë par une bonne citadelle. Elle est l'ancienne *Batavodurum*, ville des Bataves.

WYE. *Vaga.* Riviere d'Angleterre. Elle a sa source dans le Comté de Montgomery, passe dans ceux de Brecknock, de Radnor, d'Aerefort, & de Monmouth, baigne les capitales des deux derniers, & se décharge dans l'embouchure de la Saverne, prés de Chepstown.

WYLEN. *Weila.* Petite ville du Thurgow, en Suisse. Elle est sur la riviere de Thur, environ à trois lieuës de la ville de Frawenfeld, vers le levant.

X.

X A.

XACCA, SACCA. *Sacca*, anciennement *Therma*, *Thermæ Selinuntiæ*, *Aqua Labodæ.* Ville de la Vallée de Mazara, en Sicile. Elle est défenduë par une citadelle à l'antique, & située sur la côte meridionale de l'isle, à sept lieuës de la ville de Mazara, vers le levant.

XAGUA. *Xagua.* C'est un petit golfe, situé dans la côte meridionale de l'isle de Cuba, entre l'isle de Pinos & la ville de Spiritu Santo, environ à quinze lieuës du port de la Trinidad. Les François nomment ce golfe le *Grand Port*, & on dit, qu'il est le plus beau de l'Amerique. Il a six lieuës de circuit, & une petite isle au milieu, qui fournit de fort bonne eau douce. On n'y peut entrer que par un canal, long de la portée du canon, large de celle d'un pistolet, & assez profond pour les plus grand navires. Ce beau port est assez inutile, n'étant environné que de grands parcs, où les Espagnols tiennent un prodigieuse quantité de pourceaux, qui se nourrissent toute l'année des fruits, qui tombent d'une espece d'arbres, dont ils sont remplis.

XAINCTES, XAINCTONGE. voyez *Saintes*, *Saintonge.*

XALAPPA. *Xalappa.* Petite ville de l'Audience de Mexique, en Amerique. Elle est dans la Province de Tlascala, environ à vingt lieuës de le Vera Crux, vers le couchant. Cette ville a un Evêché, erigé l'an 1634. Quoy que cet Evêché ne soit que la troisiéme partie de celuy de los Angeles, dont il a été démembré. Il ne laisse pas d'avoir dix mille ducats de revenu. *Gage.*

XALISCO, ou la Nouvelle Gallice. *Xalisca*, *Nova Gallæcia.* Province de l'Audience de Guadalajara, en l'Amerique Septentrionale. Elle est entre les Provinces de Guadalajara, & de Mechoacan, & la mer de Sud. Sanson y met trois Colonies d'Espagnols, toutes trois prés de la côte. Xalisco vers le milieu; Compostelle au nort; & la Purification au midi. Au reste, le nom de Nouvelle Gallice est quelquefois donné à toute l'Audience de Guadalajara.

XALON. *Salo.* Riviere d'Espagne. Elle naît dans la Castille Nouvelle, où elle baigne Medina Cœli, & entrant dans l'Aragon elle passe à Arizza, à Calatajud, à Ricla, à Plasencia, & elle se décharge dans l'Ebre, au dessus de Saragosse.

XAMILI. voyez *Hexamili.*

XAMO. *Xamum.* C'est un desert de la Grande de Tartarie. M. de Witsen dans sa Carte, assure qu'il porte maintenant le nom de *Gobée*; il le place au couchant de la riviere d'Houmk, & de la muraille de la Chine, & il y met les villes de Shirogalgoe, d'Uquechin, & de Silren, qui appartiennent aux Chinois. Au reste, ce Geographe separe le desert de Lop de celuy de Xamo, avec lequel les Cartes ordinaires le confondent. voyez *Lop.*

XANCOINS, SANCOINS. *Xancoinſum*, *Sancoinſum*, anciennement *Tincenſium.* C'est un ancien bourg de la France. Il est dans le Bonnois, sur la petite riviere d'Argent, à six lieuës de Nevers, du côté du couchant meridional.

XANSI. *Xanſia.* Province de la Chine. Elle est la seconde en ordre de cet Empire, bornée au levant par celle de Peking; au sud par celle de Honan; & au couchant par celle

Xan

Xansi. La muraille de la Grande Tartarie en cinq Contrées, gung, Taytung, Lu ren, capitale de la Pro encore 42. villes, d Tout le Xansi est plein tant pilé, & paîtri pa bois. On voit aussi da de Feu, ce sont des fo souterrains; les Chinois en sorte qu'il n'y reste pot, & ils y cuisent leur & sans frais.

XANTE, ou SANTO *Xanthus*, *Scamander*, *Sc* fort celebre dans les ancien couloit dans la Troade, Troye. Elle a sa source mie, & se décharge dans Isle de Tenedos. On dit Roy de Perse la dessecha,

XANTE, ou SIRBI. *X* en. Riviere de la Natolie. le mont Taurus, baigne Xa elle se décharge dans la mer

XANTE, SANTO, & *Xanthopolis.* Petite ville ancie Contrée de Myre. Elle e en Natolie, sur le Xanthe, embouchure, & de la ville de Brutus, un des assassins d Xanthe aprés un long siege, sauverent dans leurs maisons, y brûlerent avec leurs femme leurs biens; courage feroce Numantins & des Saguntins.

XANTUNG. *Xantonia.* P Chine est une des plus fertiles, étendre de ce grand Empire. touchant par celles de Peking, Nanking par celle de Nankin; & la baigne au levant, & divisée en six Contrées dont ce principales. Yencheu, Tuncha Ingcheu, Laicheu, & Cinan cent. On y compte 98. ville celles là.

XAOA. voyez *Xoa.*

XAOCHEU. *Xaocheum.* Il est la seconde de la Provi cinq autres villes sous sa au confluant de deux r lieuës de la ville de Qu

Xanſi. La muraille de la Chine la ſepare au nort de la Grande Tartarie. Cette Province eſt diviſée en cinq Contrées, dont les capitales ſont Pingyang, Taytung, Lugan, Fuencheu, & Taiyven, capitale de la Province, laquelle renferme encore 42. villes, dépendantes des premieres. Tout le Xanſi eſt plein de charbon de pierre, qui étant pilé, & paîtri par les habitans leur ſert de bois. On voit auſſi dans cette Province des *Puits de Feu*, ce ſont des ſoûpiraux de quelques feux ſoûterrains; les Chinois en accomodent la bouche en ſorte qu'il n'y reſte de place que pour leur pot, & ils y cuiſent leur viande en peu de tems, & ſans frais.

XANTE, ou SANTO, ou SCAMANDRE. *Xanthus, Scamander, Scamandrus.* Petite riviere fort celebre dans les anciens Poëtes; parce qu'elle couloit dans la Troade, & prés de la ville de Troye. Elle a ſa ſource au mont Ida, en Natolie, & ſe décharge dans l'Archipel, vis-à-vis de l'Iſle de Tenedos. On dit que l'armée de Xerxes, Roy de Perſe la déſſecha, en y beuvant.

XANTE, ou SIRBI. *Xanthus, Sirbis, Glaucus.* Riviere de la Natolie. Elle a ſa ſource dans le mont Taurus, baigne Xanthe, & Patera, où elle ſe décharge dans la mer Mediterranée.

XANTE, SANTO, & SIRBI. *Xanthus, Xanthopolis.* Petite ville anciennement Epiſcopale, ſuffragante de Myre. Elle eſt dans le Menteſelli, en Natolie, ſur le Xanthe, à trois lieuës de ſon embouchure, & de la ville de Patera. On dit que Brutus, un des aſſaſſins de Cæſar, ayant forcé Xanthe aprés un long ſiege, tous les habitans ſe retirerent dans leurs maiſons, y mirent le feu, & s'y brûlerent avec leurs femmes, leurs enfans, & leurs biens; courage feroce, comme celuy des Numantins & des Saguntins.

XANTUNG. *Xantonia.* Province de la Chine. Elle eſt une des plus fertiles, & la quatriéme en ordre de ce grand Empire. Elle eſt bornée au couchant par celles de Peking, & d'Honan, & au ſud par celle de Nankin; le golfe de Nanquin la baigne au levant, & au nort. Elle eſt diviſée en ſix Contrées dont ces ſix villes ſont les capitales, Yencheu, Tunchang, Chingcheu, Laicheu, Laicheu, & Cinan capitale de la Province. On y compte 98. villes, dépendantes de ces ſix.

XAOA. voyez *Xoa.*

XAOCHEU. *Xaocheum.* Ville de la Chine. Elle eſt la ſeconde de la Province de Quantung, & cinq autres villes ſous ſa Juriſdiction. Elle eſt au confluant de deux rivieres, à vingt-cinq lieuës de la ville de Quancheu, vers le

XAOHING. *Xaohinga.* Ville de la Chine. Elle eſt la huitiéme de la Province de Chekiang, & elle a ſix autres villes ſous ſa Juriſdiction. C'eſt une grande ville, bien peuplée, & bâtie à l'embouchure du Ché, dans la mer de la Chine, à peu prés comme Veniſe dans ſon golfe.

XAOUM. *Xaoum.* Ville de la Chine. Elle eſt la huitiéme de la Province de Fokien, & elle a trois autres villes ſous ſa Juriſdiction.

XARA. voyez *Cara.*

XARASUEL. *Xaraſuela.* C'eſt un village du Royaume de Valence, en Eſpagne. Il eſt ſur la riviere de Xucar, vis-à-vis de l'embouchure du Cabriel, & il eſt pris communement pour l'ancienne *Arcilacis*, petite ville des Baſtetans, laquelle pourtant Moletius met à *Archiſana*, village de la même Contrée.

XARAYES, le Lac des Xarayes. *Xaraiorum Lacus.* C'eſt un fort grand lac que l'on place dans l'Amerique Meridionale, entre les Provinces de Chaco; & de Paraguay; la riviere de ce nom en ſort, & il prend ſon nom des peuples Xarayes, qu'on met le long de ſon bord ſeptentrional.

XATIVA, SATIVA. *Xativa, Sativa,* anciennement *Setabis.* Petite ville avec un château fort. Elle eſt dans le Royaume de Valence, en Eſpagne, à huit lieuës de la ville de Valence, vers le midi.

XAUCA. voyez *Maragnon.*

XECIEN. *Xecienum.* Ville de la Chine. Elle eſt la cinquiéme de la Province de Queicheu, & n'a que trois forteresſes ſous ſa Juriſdiction.

XELSA. *Celſa, Colonia Julia Celſa.* C'étoit anciennement une ville des Illergetes, dans l'Eſpagne Tarragonoiſe. Ce n'eſt maintenant qu'un village de l'Aragon, ſitué ſur l'Ebre, à une lieuë au deſſus de la ville de Velilla.

XENIL. *Xenilus, Singilis, Singulis.* Riviere d'Eſpagne. Elle naît dans la Grenade, où elle baigne Grenade, Santa Fé, Loja, & entrant dans l'Andalouſie elle paſſe à Ecija, & ſe décharge peu aprés dans le Guadalquivir.

XENOXUA, ou ZENORVA. *Xenoxua, Zenorva.* Petite ville de la Macedoine, en Grece. Elle eſt à quatorze lieuës de l'Ocrida, vers le couchant. On la prend pour l'ancienne *Heraclea Lyncestidis*, qui étoit une ville Epiſcopale.

XENSI. *Xenſia.* Province de la Chine. Elle eſt la troiſiéme en ordre. Ses bornes ſont au levant le Xanſi, & l'Honan; au ſud le Suchuen; au couchant, & au nort la Grande Tartarie. On diviſe cette Province en huit Contrées; les noms de leurs capitales ſont Fungciang, Hanchung, Pinglrang, Cungchang, Linyao, Kingyang, Jengang, & Sigan capitale de toute la Province.

Outre ces villes on y en compte encore 108. dépendantes, & 19. forteresses.

XEREZ DE LOS CAVALEROS, ou DE BADAIOS. *Xera Equitum.* Petite ville de l'Estremadure d'Espagne. Elle est sur la riviere d'Ardita, à six lieuës de Badaios, vers le midi. Elle est la Patrie de Vasques Nunne de Balboa, qui entreprit le premier de faire voile dans la mer de Sud l'an 1513.

XERES DE LA FRONTERA. *Xera.* Ville de l'Andalousie, en Espagne. Elle est sur la Guadalette, à six lieuës de Cadiz, vers le nort. Cette ville est grande, mais mal peuplée. On la prend pour l'ancienne *Caseriana*, & on dit qu'elle s'est augmentée des ruïnes de l'ancienne *Asta Regia.* voyez *Mesa de Asta.*

XEREZ DE GUADIANA. *Xera.* Bourg d'Espagne, situé dans l'Andalousie, prés de l'Algarve, sur la Guadiane, environ à huit lieuës de son embouchure.

XEREZ. *Xera.* Petite ville de l'Amerique Septentrionale. Elle est dans la Province de Guatimala, à trente lieuës de Leon de Nicaragua, vers le couchant.

XETEFE. *Xetefa.* Village de la Castille Nouvelle, en Espagne. Il est à deux lieuës de Madrid, du côté du midi. Quelques-uns le prennent pour l'ancienne *Tituscis* ou *Titulcis*, petite ville des Carpetans, laquelle d'autres placent à *Bayona*, village situé dans le même Païs, au confluant du Xarama & du Tage.

XILI. *Xilium.* C'est un bourg de la Zaconie, en Morée. Il est à quatre lieuës de Castel Rampano, vers le levant, sur le cap de Xili, qui regarde l'isle de Cerigo, & qui étoit appellé anciennement *Promontorium Cinatorium*, & *Onugnatos.*

XILOCA, XILOA. *Xiloca.* Riviere du Royaume d'Aragon, en Espagne. Elle baigne Daroca, & se décharge dans le Xalon, à Calatajud.

XILOCASTRO. *Xilocastrum.* Bourg du Duché de Clarence, en Morée. On le prend pour l'ancienne ville de l'Achaïe, nommée *Ægira.*

XILOCASTRO. *Xilocastrum*; anciennement *Ægira, Ægyra.* Petite ville ou bourg du Duché de Clarence, en Morée. Ce lieu est à deux lieuës du golfe de Lepante, vers le midi, & à treize de la ville de Patras, vers le levant.

XILOCO. voyez *Chickoc.*

XIMA. *Xima.* Ville & Royaume de même nom. Elle est dans la partie meridionale du Quartier de Jetsengo, en l'isle de Niphon.

XIMO. voyez *Saycock.*

XIMOLA. *Ximola.* Ville capitale d'un Royaume de même nom. Elle est dans l'isle de Niphon, sur la côte orientale du Quartier d'Ochio.

XIMOTCUQUE, XIMONOCUQUE. *Ximotcucum.* Ville de l'Ochio, Contrée de l'isle de Niphon. Elle est capitale d'un Royaume, qui porte son nom, & située au milieu des terres, entre la ville de Fitachi, & celle de Mulaxi.

XINANO, ou XIMANO. *Xinanum.* Ville capitale d'un Royaume de même nom. Elle est dans l'isle de Niphon, en la partie septentrionale du Quartier de Quanto, vers les confins de celui de Jetsegen.

XINCHEU. *Xincheum.* Ville de la Chine. Elle est la douziéme de la Province d'Huquang, & elle a cinq autres villes sous sa Juridiction.

XIXENA, SIXENA. *Xixena, Sixena.* C'est un village du Comté de Ribagorza, en Aragon. Il est sur la riviere d'Alcana, à cinq lieuës de Balbastro, vers le couchant. Il y a dans ce village un celebre Monastere de filles de l'Ordre de S. Jean de Jerusalem. Ce Monastere enfermé de murailles, comme une forteresse, fut fondé l'an 1188. par la Reine Zanche, qui y prit l'habit de Religieuse, aprés la mort de son mari Alfonse le Chaste, Roy d'Aragon. Toutes les filles, qui veulent entrer dans ce Convent, doivent faire leurs preuves de Noblesse, comme les Chevaliers de Malte, & leur Prieure, qu'elles élisent, a séance dans le Chapitre Provincial d'Aragon, & pourvoit aux benefices, & aux cures des terres de sa Jurisdiction.

XIRIA. *Xiria.* Montagne de la Morée. Elle est sur les confins du Belvedere, & de la Zacanie, à six lieuës de la ville de Belvedere. On la prend pour l'ancienne *Pholoe*, montagne de l'Arcadie celebre pour sa hauteur, & pour les neiges, dont elle étoit long-tems couverte.

XIXONA. *Sexiona.* Petite ville ou bourg d'Espagne. Ce lieu est dans le Royaume de Valence, à cinq lieuës de la ville d'Alicante, vers le nort.

XOA, XAOA. *Xoa, Xaoa.* C'est un Royaume de l'Abissinie, en Afrique. On le place entre ceux d'Angote, de Fatigar, d'Adea, & la côte de Zanguebar. Il n'y a aucun lieu considerable.

XUCAR. *Sucro.* C'est une grande riviere d'Espagne. Elle a sa source dans la Castille Nouvelle, y baigne Cuença, & entrant dans le Royaume de Valence, elle reçoit le Cabriel, & va se décharger dans le golfe de Valence, au bourg de Cullera.

XUICHEU. *Xuicheum.* Ville de la Chine. Elle est la dixiéme de la Province de Kiangsi, & a que deux autres villes sous sa Jurisdiction.

XUNCKING. *Xunckinga.* Ville de la Chine. Elle est prés de la riviere de Kiang, dans le

chen. Elle y tient
neuf autres villes sous
XUNNING. *Xu*
Elle est grande, &
dans la Province de Ju
XUNTE. *Xunte*
est la cinquiéme de l
elle a huit autres villes
XUNTIEN. *Xunt*
tale de la Chine. On l
king. voyez *Pecking.*
XUONIGRAD. vo

YAMANGUCI. voy
YAMARITO.
sume de l'isle de Nipho
de Jetsengo, & on y re
Yamarito, qui luy do
Meaco autrefois capitale
YANCHEU. *Yanch*
Elle est sur la riviere de
de Nanking, à dix-sept
nom, vers le levant. Y
fort marchande, est la
& elle a neuf autres ville
YACOBDAL, C'est
Iacobdalia, Jacobi vallis,
de Suede, situé à demi
holm. Ce lieu est orné
mines, de jets d'eau, d
embellissemens qui peuv
maison de Campagne.
YARE, YERE. *Ya*
Garrynus. Riviere d'A
Norwiche, capitale du
se décharge dans la mer
mouth.
YARMOUTH, YER
Garmuthum. Petite ville
située à l'embouchure de
de Norfolke, aux confin
& à cinq lieuës de la ville
levant. Yarmouth est u
un bon port, & qui s'est
de l'ancienne *Gariannonu*
Rois luy donnent quelquefo
Castle.

chuen. Elle y tient le troiziéme rang, & elle a neuf autres villes ſous ſa Juriſdiction.

XUNNING. *Xunninga.* Ville de la Chine. Elle eſt grande, & ſituée entre les montagnes, dans la Province de Junnan.

XUNTE. *Xunta.* Ville de la Chine. Elle eſt la cinquiéme de la Province de Pecking, & elle a huit autres villes ſous ſa Juriſdiction.

XUNTIEN. *Xuntienum.* C'eſt la ville capitale de la Chine. On l'appelle ordinairement Pecking. voyez *Pecking.*

XUONIGRAD. voyez *Juonigrad.*

Y.

Y A.

YAMANGUCI. voyez *Amanguſi.*

YAMARITO. *Yamaritum Regnum.* Royaume de l'iſle de Niphon. Il eſt dans le Quartier de Jetſengo, & on y remarque la petite ville de Yamarito, qui luy donne le nom, & celle de Meaco autrefois capitale du Japon.

YANCHEU. *Yancheum.* Ville de la Chine. Elle eſt ſur la riviere de Kiang, dans la Province de Nanking, à dix-ſept lieuës de la ville de ce nom, vers le levant. Yancheu grande ville, & fort marchande, eſt la ſeptiéme de ſa Province, & elle a neuf autres villes ſous ſa Juriſdiction.

YACOBDAL. C'eſt à dire la vallée de Jacob. *Yacobdalia, Jacobi vallis.* C'eſt un Palais des Rois de Suede, ſitué à demi lieuë de la ville de Stokholm. Ce lieu eſt orné de belles allées, de fontaines, de jets d'eau, de Caſcades, & d'autres embelliſſemens qui peuvent rendre agreable une maiſon de Campagne.

YARE, YERE. *Yara, Yera,* anciennement *Garyenus.* Riviere d'Angleterre. Elle baigne Norwiche, capitale du Comté de Norfolke, & ſe décharge dans la mer d'Allemagne, à Yarmouth.

YARMOUTH, YERMOUTH. *Jarmuthum, Garmuthum.* Petite ville d'Angleterre. Elle eſt ſituée à l'embouchure de la Yare, dans le Comté de Norfolke, aux confins de celuy de Suffolke, & à cinq lieuës de la ville de Norwiche, vers le levant. Yarmouth eſt une ville fortifiée, qui a un bon port, & qui s'eſt augmentée des ruines de l'ancienne *Gariamonum*, dont les autheurs latins luy donnent quelquefois le nom. voyez *Burg-Caſtle.*

YARMOUTH, JARMOUTH. *Jarmuthum.* Bourg de l'iſle de Wigh, en Angleterre. Il eſt vis-à-vis du Comté de Hant dont il n'eſt ſeparé que par un canal d'une lieuë & demie. Ce bourg a ſeance & voix dans le Parlement d'Angleterre.

YE, Y. *Ya.* C'eſt un golfe de la Zayderzée, qui ſepare preſque entierement la Hollande Meridionale, de la Septentrionale. La ville d'Amſterdam eſt bâtie ſur ce golfe, & elle y a un port fort grand, & fort ſeur.

YECORA. *Jeurris.* C'eſt un village de la Contrée de Rioxo, en Eſpagne, ſitué à deux lieuës de Logrono. Il étoit anciennement une ville des Cantabres, qui fut enſuite Epiſcopale.

YEDO. voyez *Yendo.*

YEGUAS, le golfe de las Yeguas, c'eſt à dire le golfe des Jaments. voyez *Cadiz,* golfe.

YELL ou ZELL. *Yella. Zealia.* C'eſt une des iſles de Schetland, qui dépendent du Royaume de Norvegue, & qui ſont ſituées dans l'Ocean Septentrional. Elle a dix-huit lieuës de long, & trois de large, & elle eſt aſſez bien peuplée.

YENCHEU. *Yencheum.* Ville de la Chine. Elle eſt grande, belle, bien peuplée, & ſituée dans la Province de Xantung, prés de celle de Nanking. Yencheu tient le troiſiéme rang dans ſa Province, & elle à dix-ſept autres villes ſous ſa Juriſdiction.

YENDO, YEDO. *Yendum, Jedum.* C'eſt une ville du Japon. Elle en eſt capitale, à la place de Meaco, qui l'étoit autrefois. Elle eſt ſituée ſur la côte meridionale du Quanto, dans l'iſle de Niphon, à l'embouchure de la riviere de Toukon dans le golfe d'Yendo, & à quarante deux lieuës de la ville de Meaco, vers le levant. Cette ville doit être fort vaſte, s'il y a, comme on dit, une ruë qui a prés de quatre lieuës de long, & un grand nombre d'autres, qui ont cent quatre vings toiſes. On y voit quantité de Palais des petits Rois du Japon, dont le nombre eſt fort grand, celuy de l'Empereur eſt une eſpece de forteresſe, étant environné de trois remparts, & de trois foſſés, & il eſt trés magnifique, étant revêtu en pluſieurs endroits de plaques d'or, dont le païs eſt fort abondant. Les maiſons communes n'y ſont que d'un étage, bâties d'argille, & revêtuës de planches; & comme ces ſortes de maiſons ſont fort ſujetes au feu, on a bâti des magaſins dans chaque ruë, où chacun porte ce qu'il a de pretieux en cas d'incendie, & on a fait des portes aux deux bouts de chaque ruë, où l'on met des corps de garde, pour empêcher que les habitans des autres ruës ne viennent augmenter par la foule l'embarras, que cauſent les incendies, & pour empêcher de ſortir ceux qui auroient deſſein de dé-

dérober quelque choſe. Il y a dans cette ville pluſieurs temples, & pluſieurs Idoles, la principale eſt la ſtatuë d'un homme, qui a la tête d'un chien, & qui eſt montée ſur un cheval à ſept têtes, dont la Houſe eſt une broderie d'or, de perles, & de diamans, & cette idole eſt poſée ſur un autel tout couvert de plaques d'argent. Si on conſidere que le Japon, eſt le païs de l'or, & de l'argent, & ce que la vanité, & la ſuperſtition peuvent ſur l'eſprit des hommes, on ne trouvera pas toute cette magnificence d'Yendo fort ſurprenante. Il y en avoit encore d'avantage dans la ville de Mexique, lors que les Eſpagnols la prirent.

YENDO, le golfe d'Yendo. *Yendi* ou *Jedi Sinus*. C'eſt un grand golfe de la mer du Japon. Il eſt entre les côtes du Quanto & de l'Ochio, Contrées de l'iſle de Niphon, & prés de la ville d'Yendo, dont il prend ſon nom. Ce golfe eſt grand, mais ſi peu profond, qu'il n'y peut entrer que de petites barques. On y pêche grand quantité de poiſſon, & des huitres.

YENNE. *Yenna*. C'eſt un village de la Savoye, ſitué ſur le Rhône, à deux lieuës de Bellay. Quelques Geographes prennent Yenne pour l'ancienne *Epaunum*, *Epaonum*, *Eponum*. où fut celebré le Concile d'Epaune ſous Sigiſmond Roy du Bourgogne l'an 517. mais d'autres mettent cette ancienne ville à *Paunas*, village du Dauphiné, à quatre lieuës de Vienne, vers le couchant, ce dernier a ſûr l'autre l'avantage de la conformité de nom avec l'ancienne Epaune.

YEPES, YPES. *Yepeſa*, *Ypeſa*. Bourg de la Caſtille Nouvelle, en Eſpagne. Il eſt a ſix lieuës de Tolede, vers le levant. On le prend communement pour l'ancienne *Iſpinum*, petite ville des Carpetans, laquelle pourtant quelques uns mettent à *Spinario*, village de la même Contrée.

YERACH-AGEMI, HIERAK-AGEMI, AIRAK-ATZEN, ERAK-ATZEN. *Iraca Perſarum*. Province du Royaume de Perſe, en Aſie. Elle eſt bornée au couchant par l'Arzerun, Province de la Turquie. Elle a au nort l'Adirbeitzan, le Kilan, & le Tabareſtan; au levant le Choraſan, & une partie du Kherman; & au ſud le Fars, & le Chuſiſtan. Cette Province n'a aucune riviere conſiderable. Elle ne laiſſe pas d'être une des plus conſiderables de la Perſe pour l'étenduë, pour la temperature de l'air, pour la fertilité de la terre, & pour le nombre des villes. Les principales ſont Iſpahan capitale de la Perſe, Yeſt, Kaſchan, Kom, Rhey, Casbin, Soltanie, Hamadan, Kulpajan &c.

YERACH ARABI, ou CALDAR. *Iraca Arabum*, *Chaldæa*, *Babilonia*. C'eſt une Province de la Turquie, en Aſie. Elle eſt preſque renfermée entre l'Euphrate & le Tigre, s'étendant depuis le Diarbeck propre, ou la Meſopotamie, juſqu'au golfe de Perſe, entre l'Arabie Deſerte, qui eſt au couchant, & partie au midi, & le Chuſiſtan, ou la Suſiane, dont le Tigre la ſepare vers le levant. Ce païs eſt diviſé en deux Beglerbeglics, qui portent les noms de Bagdat, & de Balſora leurs capitales, outre leſquelles on y remarque Waſſiti, Kufa, Medain, & Quorna. L'Yerach Arabi, repond à peu prés à l'ancienne Chaldée, ou Babilonie, le plus celebre païs du monde. Ce fut en ce païs que Dieu crea le premier homme, & qu'il planta le *Paradis Terreſtre* ſelon l'opinion la plus commune, & la plus aparente. Ce fut en ce païs qu'étoit la campagne de Sçinhar, ou de Sennaar, où les hommes aprés le Deluge bâtirent la fameuſe tour de Babel. Ce fût en ce païs que Nimroth bâtit Babilone, la premiere ville du monde, & le chef de la premiere Monarchie. Enfin ce païs fut la Patrie du Patriarche Abraham. Ses villes principales furent Babilone, Ur ou Urchoa, Cteſiphon, Barſita, Seleucie, Teredon, dont il ne reſte que cette derniere qui porte aujourd'huy le nom de Balſora.

YERE, YERMOUTH. voyez *Yare*, *Yarmouth*.

YESD ou JESSED. *Yeſda*, *Jeſſeda*. Ville de la Perſe. Elle eſt dans l'Yerach-Agemi, environ à quarante lieuës d'Iſpahan, vers le levant. Cette ville eſt celebre par les tapis qu'on y fait, qui paſſent pour les plus beaux du monde. Il y a encore dans ſes environs des Idolatres, qui adorent le feu, comme les anciens Perſes; au reſte quelques uns la prennent pour l'ancienne *Hecatompolys*, c'eſt à dire la *ville à cent portes*, capitale de la Parthe, laquelle d'autres placent à *Iſpahan*, qui eſt maintenant capitale de la Perſe.

YEURE LE CHASTEAU. *Eura Caſtrum*. Bourg de l'Orleanois, en France. Il eſt ſur la petite riviere de Rinarde, à demie lieuë de Pluviers, vers l'orient. On voit environ à mille pas de ce bourg, vers le midi *Yeure la ville*, qui n'eſt qu'un petit village.

YGUALADA. *Aqualatum*. C'eſt un bon bourg de la Catalogne, en Eſpagne. Il eſt ſur la Noya, à douze lieuës de Barcelone, vers le nort occidental. On prend ce bourg pour l'ancienne *Anabis*, ou pour l'ancienne *Ergavia*, deux petites villes des Lacetans.

YLA, ILA. *Hyla*, *Yla*, *Inſula*, anciennement *Epidium*. C'eſt une iſle de l'Ecoſſe. Elle eſt la plus meridionale des Weſternes, & ſituée à cinq ou ſix lieuës de la Preſqu'iſle de Cantir. Cette iſle a ſept lieuës du nort au ſud, & cinq de couchant au levant. Elle abonde en blé, & en bétail,

bétail, & elle a de fort bonnes mines de plomb. Ses bourgs principaux ſont Kildachan, Dounovaig, & Kilchonam.

YLST. *Ilſta*, *Iloſtum*. Bourg des Provinces Unies. Il eſt dans le Weſtergoe, en Friſe, à demi lieuë de la ville de Sneeck, du côté du midi.

YNAGUA. voyez *Hinagoa*.

YOCHEU. *Yocheum*. Ville de la Chine. Elle eſt dans la Province d'Huquang, ſur le lac de Tutings, à l'endroit où le fleuve de Kiang ſort de ce lac. Cette ville eſt grande, belle, bien peuplée, & elle a dix autres villes ſous ſa Juriſdiction.

YONNE. *Jona*. Petite riviere du Gaſtinois, en France. Elle ſe décharge dans la Juine, aprés avoir baigné la ville d'Eſtampes, de la vient qu'on l'appelle quelquefois la *riviere d'Eſtampes*.

YONNE. *Icauna*, *Jumna*. Riviere de France. Elle naît aux confins du Nivernois, & de la Bourgogne, baigne Chaſteau Chinon, & Clamecy dans le premier, Auxerre dans la derniere, joigne & Sens dans la Champagne, & elle ſe joint à la Seyne, un peu au deſſous de Montereau faut-Yonne.

YORCK. *Eboracum*, *Eburacum*. Ville d'Angleterre, capitale de la Province qui porte ſon nom, & ſituée ſur la riviere d'Youre, à onze lieuës de la mer d'Allemagne, vers le couchant, & à cinquante de la ville de Londres, vers le nort. Yorck eſt l'ancienne *Brigantium*, capitale des Brigantes. Les Romains la fortifierent, & en firent le ſiége des Gouverneurs de la Grand' Bretagne, & des Empereurs, lorſquils étoient dans cette iſle. Elle eſt aujourd'huy, aprés Londres, la plus grande, & la plus belle de l'Angleterre. Elle a un Archévêque, qui a diſputé long temps la Primatie d'Angleterre contre celuy de Cantorbery, qui l'a enfin emportee ſur luy. Elle a de plus le titre de Duché, dont les ſeconds fils des Rois d'Angleterre portent le nom. On y remarque le Palais du Duc, & celuy de l'Archévêque, qui ſont vaſtes, & aſſez bien bâtis pour des edifices ancient.

YORCK SHIRE, C'eſt à dire le Comté d'Yorck. *Eboracenſis Comitatus*. C'eſt une Province d'Angleterre Septentrionale. Elle eſt bornée au nort par l'Evêché de Durham; au couchant par les Comtés de Weſtmorland, & de Lancaſtre; & au ſud par ceux de Darby, de Nottingham, & de Lincolne; la mer d'Allemagne la baigne au couchant. Ce Comté eſt le plus grand de l'Angleterre. Il a environ vingt huit lieuës du nort au ſud, & vingt du couchant au levant. Il eſt trouſé par pluſieurs rivieres dont l'Youre, & la Dune ſont les plus grandes, mais le terroir en eſt montagneux, & chargé de bois, & de marais. Ses lieux principaux ſont Yorck, capitale, Hull, & les bourgs de Duncaſtre, Wakefeld, Pontefract, Sherborn, Richemont, Halifax, Scarboroug, Bridlington, & Whitby. Ce Comté porte auſſi le titre de Duché. Il eſt l'appanage des ſeconds fils des Rois d'Angleterre, & il a été rendu celebre par les querelles des anciens Ducs d'Yorck, avec ceux de Lancaſtre, pour la couronne d'Angleterre. voyez ſur *Lancaſtre*.

YORCK, la Nouvelle Yorck, autrefois la Nouvelle Amſterdam, & Manhatan. *Eboracum Novum*, *Amſterodamum Novum*, *Manhata*. Ville du Canada, en l'Amerique Septentrionale. Elle eſt défenduë par une bonne citadelle, & elle a un fort bon port, ſa ſituation, eſt dans une petite iſle, formée par la riviere de Nort à ſon embouchure vis à vis de l'iſle nommée Lang-Eyland, c'eſt à dire l'iſle Longue. Les Hollandois, qui en ſont les fondateurs luy donnerent le nom de *Nouvelle Amſterdam*, mais les Anglois, qui s'en rendirent maîtres l'an 1666. luy font porter celuy de *Nouvelle Yorck*.

YORCK, la Nouvelle Yorck, autrefois le Nouveau Païs Bas. *Eboracenſis Nova*, *Belgium Novum*. Province du Canada, en l'Amerique Septentrionale. Elle eſt bornée au nort par la Nouvelle Angleterre; au couchant par le Païs des Iroquois, & par la Virginie; la mer de Nort la baigne ailleurs. Les Hollandois etoient les maîtres de ce païs, dont la partie ſeptentrionale portoit le nom de *Nouveau Païs Bas*, & la meridionale celuy de *Nouvelle Suede*. Les Anglois le conquirent l'an 1666. & ils l'appellent la Nouvelle Yorck. Il eſt baigné par les rivieres de Nort, & de Sud, & ſes lieux principaux ſont la Nouvelle Yorck ou la Nouvelle Amſterdam, Naſſaw, Elſenbourg, Chriſtiana, & Gottebourg.

YORCK, la Nouvelle Yorck. *Eboracenſis Nova*. C'eſt une Contrée de l'Eſtotilande, en l'Amerique Septentrionale. Elle eſt vers la Baye de Buton; les Anglois l'ont découverte, & luy ont donné le nom, mais ils n'y ont établi aucune colonie.

YOUGHALL. *Yoghalia*, *Yogalia*. Petite ville d'Irlande. Elle eſt dans le Comté de Corke, en Momonie, à l'embouchure de la riviere de Blak-Water, où elle a un grand port, à ſept ou huit lieuës de la ville de Corke, vers le levant.

YOUSBEC ou USBEC. voyez *Mawaralnahra*.

YS-CAP. c'eſt à dire, le cap des glaces. *Glaciale Promontorium*. C'eſt un cap que Mr. de Witſen met dans la grande Tartarie. Il s'avance



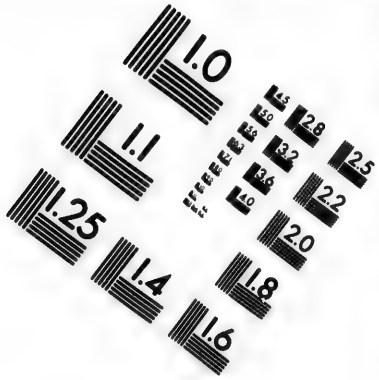

IMAGE EVALUATION
TEST TARGET (MT-3)

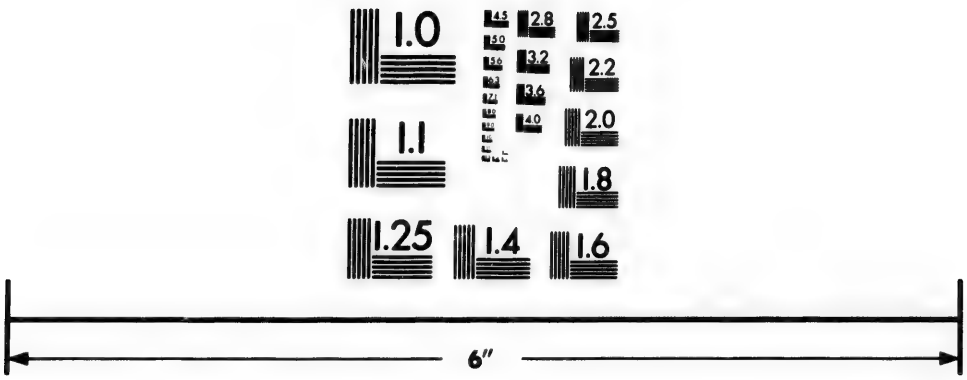

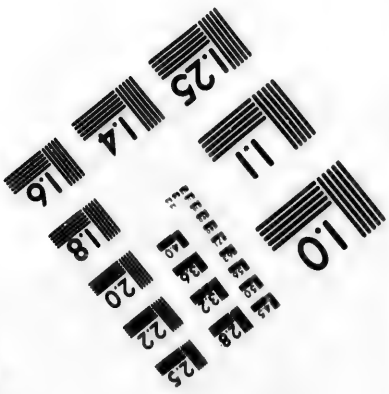

Photographic Sciences Corporation

23 WEST MAIN STREET
WEBSTER, N.Y. 14580
(716) 872-4503

entre la mer qui baigne la côte ſeptentrionale de ce grand païs, & celle qui baigne l'orientale, juſqu'au 166. degré de longitude, & au 67. de latitude, & au delà, mais on ne la pas découvert plus avant.

YSENDICK. voyez *Iſendick*.

YSSEL. voyez *Iſſel*.

YST-WITH, ou Y-STWITH. *Stuccia*. Petite riviere d'Angleterre. Elle coule dans le Comté de Cardigan, au païs de Galles, & ſe décharge dans la mer d'Irlande, au bourg d'Aberyſtwith.

YVERDON, YVERDUN. *Ebrodunum*. *Eburodunum*. Petite ville du Païs de Vaux, en Suiſſe. Elle eſt capitale d'un Bailliage des Bernois, & ſituée à l'embouchure de l'Orbe dans le lac de Neufchaſtel, à ſix lieuës de Fribourg, du côté du couchant, & à huit de Lauſanne, vers le nort. Cette ville eſt aſſez peuplée, & a quelque commerce, mais elle eſt beaucoup moins conſiderable, qu'elle ne l'étoit anciennement.

YVETOT. *Yvetotum*. Bourg de la Normandie, en France. Il eſt à deux lieuës de la ville de Caudebec, vers le nort. On aſſeure que Clotaire I. Roy de France, ayant tué Gautier Seigneur d'Yvetot dans l'Egliſe de Soiſſons, erigea, pour reparer ce crime, la terre d'Yvetot en Royaume indépendant; mais il y a des hiſtoriens, qui conteſtent cette erection. Quoy qu'il en ſoit les Seigneurs de ce lieu, qui ont porté long temps le titre de *Rois d'Yvetot*, ne prennent plus que celuy de *Princes*.

YVICE ou IVICA. *Ebuſus*, *Ebyſſus*, *Pithyuſſa Major*. C'eſt une des iſles de Majorque. Elle eſt dans la mer Mediterranée, entre l'iſle de Majorque, & la Punta del Emperador, cap du Royaume de Valence. On donne ordinairement 27. ou 30. lieuës de circuit à cette iſle, mais Baudrand aſſeure, qu'elle n'a que vint mille pas, qui ne font pas ſept lieuës. Elle eſt montagneuſe, mais fertile en blé, en vin, & en fruits. Elle eſt particulierement conſiderable par la grande quantité de ſel, qu'on en tire, & dont on pourvoit une partie de l'Eſpagne, & de l'Italie. Il n'y a que quelques villages, & la forteresſe d'Yvice, *Ebuſum Caſtrum*, qui a un aſſez bon port. Au reſte cette iſle eſt toute environnée de pluſieurs autres fort petites, & qui en rendent l'approche dangereuſe.

YUMA. *Yuma*. C'eſt une des iſles Lucayes. Elle eſt dans la mer de Nort, entre celle de Ciguateo, & la *Yumeta*, c'eſt à dire, la petite Yuma, ſituée ſous le Tropique du Cancer. Au reſte la Yuma eſt celle que Sanſon dans ſes Cartes appelle la *Cotoniere*.

YVOIRE. *Aquaria*. Bourg du Chabluis, en Savoye. Il eſt ſur le lac de Geneve, à ſix lieuës de la ville de ce nom, vers le levant.

YVOIX ou CARIGNAN. *Ivodium*, *Yvodium*, *Carinianum*. Petite ville autrefois fortifiée. Elle eſt dans le Luxembourg François, à quatre lieuës de Sedan, vers l'orient, & ſur la riviere de Chiers. Les François, qui ſont maîtres de cette ville par la paix des Pyrennées, luy ont donné le nom de Carignan, avec titre de Duché. Elle eſt la petite ville des anciens Treviriens, qui fut nommée *Epoiſſus*, *Epoiſſus*, *Epoſſum*, *Epuſſum*.

YUPI. *Yupia*. C'eſt une grande Presqu'iſle de la Grande Tartarie. Elle eſt baignée au nort, & au levant par la mer des Kaimachites, ou d'Amoer. L'Ocean Oriental la baigne au midi, & au couchant; le Royaume de Niuche la confine auſſi de ce côté. Elle n'eſt ſeparée, ſelon les Cartes de Sanſon, du Japon que par le détroit de Zungar ou Sangaar, & de la Terre de Jedſo, que par les canaux de Picko, & de Vries, & par l'iſle qu'on appelle la Terre de Etats. Au reſte ce païs eſt trés peu connu par les Européens, ils ſcavent pourtant qu'il eſt peuplé par des Tartares.

YURA. voyez *Jura*.

Z.

Z A.

ZAARA, SAARA ou le DESERT. *Zaara*, *Deſertum*. C'eſt une grande Region de l'Afrique. Elle s'étend du levant au couchant depuis la Nubie, juſqu'à l'Ocean Atlantique, ayant au nort le Biledulgerid, & au ſud le païs des Negres. Le Zaara eſt le païs des anciens Getules, & des Garamantes. Il eſt diviſé en ſept Royaumes ou deſerts, que l'on rencontre dans cet ordre, en avançant du levant au couchant, Gaoga, Berdoa, & Borno, Lempta, Targa ou Zaghara, Zuenziga, & Zanhaga. Tous ces Royaumes ont leurs villes capitales de même nom. On y trouve des vaſtes campagnes de ſable mouvant, & dangereuſes pour les voyageurs, ce qui a obligé les Arabes à luy donner le nom de *mer de Sable*.

ZABACHE, la mer de Zabache, le Limen, la mer de Tana, le lac de Tana, ou la Palus Meotide. *Maotis Palus*. C'eſt un lac ſitué ſur les confins de l'Europe, & de l'Aſie, entre la petite Tartarie, & la Circaſſie. On luy donne 600. mi[lles] le pas, qui font deux cents lieuës de circuit, ma[is]

on assure, qu'il a si peu de fonds, qu'il ne peut porter que des petits bâtiments. Il reçoit les eaux de plusieurs rivieres, dont la principale est le Don ou le Tanaïs, & il se décharge dans la mer Noire par le détroit de Caffa.

ZABERN, ou SAVERNE. *Taberna Alsatica.* Petite ville de l'Evêché de Strasbourg, en Alsace. Elle est sur la riviere de Sorr, à six lieuës de la ville de Strasbourg, vers le couchant. Saverne est la residence ordinaire de l'Evêque de Strasbourg. Elle avoit autrefois une citadelle, mais elle a été démolie.

ZABERN. Il y a deux autres petites villes de ce nom dans l'Alsace. voyez *Borgzabern* & *Rheinzabern.*

ZABES, ZALZEBES. voyez *Millenbach.*

ZABULON. *Zabulon.* C'étoit anciennement une ville de la Galilée, en Judée. Elle étoit dans la Tribu de Zabulon, entre le mont Carmel, & la ville de Ptolemaide. Cette ville, qui étoit belle & forte, fut prise & brûlée au commencement de la fameuse guerre des Juifs, par Cestius, General des armées Romaines, en Syrie.

ZACATECAS. *Zacatecarum Regio.* Province de l'Amerique Septentrionale. Elle est entre celles de Chiametland, de Guadalajara, de Mexique, & la Nouvelle Biscaye. Les principales colonies des Espagnols dans ce Païs sont S. Luis de Zacatecas, Xeres de la Frontera; Ellerena, Nombre de Dios, & Durango.

ZACHAF. *Zachafus Lacus.* C'est un lac de la basse Ethiopie. Il est dans le Monomotapa, aux confins du Congo, & il est la source de la grande riviere du S. Esprit.

ZACHETI. voyez *Kachoti.*

ZACONIE, TZACONIE. *Zaconia, Tzaconia.* C'est une Province de la Morée. Elle est bornée au couchant par le Belvedere, & par le golfe de Corons; au sud par la mer Mediterranée; au levant par l'Archipel, & par la Sacanie. Elle a au nort le Duché de Clarence. Cette Province en contient deux de l'ancien Peloponese; l'*Arcadie*, qui est vers le nort, au milieu de la Presqu'isle, & la *Laconie*, qui est au midi, autour des golfes de Napoli, de Colochine, & de Coron. On voit dans la premiere Mandi, Leontari, Vulsi, Gardichi, Dimizana, peu considerables, & dans la derniere Misitra ou Lacedemone, Malvasie, Castel Rampano, Maina, Chiclifa, & Zanata. Les Venitiens se sont rendus maîtres de cette Province, de même que du reste de la Morée.

ZACRO, CAPO ZACRO. *Sacrum Promontorium.* Cap de l'Isle de Candie. Il est le coin, qui joint la côte orientale avec la meridionale. On le nommoit anciennement *Ampelus Promontorium*, parce que la ville d'Ampelusia y étoit située.

ZADAON. *Sadanus*, anciennement *Calipus*, *Calipus.* Riviere du Portugal. Elle à sa source aux montagnes de l'Algarve, & coulant vers le nort, elle baigne Alcaçer do Sal, & elle va se décharger dans l'Ocean, à Setuval.

ZADRA. *Zadra.* Petite ville du Royaume de Barca, en Barbarie. Elle est sur le golfe de Sidra, au couchant de la ville de Cayroan. On prend Zadra pour l'ancienne *Ausigda*, petite ville de la Cyrenaique.

ZAFLAN, le Lac de Zaflan. *Zaflanus Lacus.* Ce lac est dans l'Abissinie, au levant de celuy de Zaïre, & vers les confins du Zanguebar, & du Monoemugi. Il est fort vaste, & on y met sur le bord oriental une ville de même nom.

ZAFRA. *Zafra.* Petite ville fortifiée, & défenduë par une bonne citadelle. Elle est dans l'Estremadure d'Espagne, à huit ou neuf lieuës de Merida, vers le couchant meridional. On prend Zafra pour la ville nommée anciennement *Segeda* ou *Julia Restituta*, laquelle quelques-uns pourtant mettent à *Caceres*, petite ville du même Païs.

ZAGABRIA. voyez *Zagrabia.*

ZAGARA, & ZAGAYA. voyez *Helicon.*

ZAGAROLO. *Zagarsolum.* Bourg de l'Etat de l'Eglise, en Italie. Il a titre de Duché, & il est situé dans la Campagne de Rome, à six ou sept lieuës de la ville de Rome, vers le levant.

ZAGATHAY. voyez *Mawaralnahra.*

ZAGORA. *Zagoria.* C'est une Contrée de la Turquie, en Europe. Elle est dans la Romanie, aux confins de la Bulgarie. Sa capitale est Zagora, qu'on nomme autrement *Develto.* voyez *Develto.*

ZAGRAB, ZAGABRIA, AGRAM. *Zagabria.* Ville du Royaume de Hongrie, située sur la Save, à quinze lieuës de Wihitz, du côté du nort. On prend Zagrab pour l'ancienne *Sisopa*, ou *Vicus Italicus*, ville de la Haute Pannonie. Elle est bien fortifiée, a un Evêché, suffragant de Colocz, & elle est capitale du Comté de Zagrab, qui est entre ceux de Selie, & de Creutz, la Carniole, & la Croatie.

ZAHARA. *Zahara.* Bourg de l'Andalousie, en Espagne. Il est prés de la Grenade, & de la source de la riviere de Guadalette, à quinze lieuës de Seville, vers le midi oriental. Ce bourg est trés fort par sa situation sur un rocher escarpé de tous côtés, & par une bonne citadelle.

ZAHASPA. *Zahaspa.* Ville de la Grande Tartarie. Elle est dans le Mawaralnahra, à l'embouchure

bouchure du Gihum dans la mer Caſpienne.

ZAIRE, le Lac de Zaire, & de Zembre. *Zairus & Zambrus Lacus.* Ce lac eſt dans l'Abiſſinie, en Afrique. Les Anciens ont crû qu'il étoit la ſource du Nil, mais on les a trouvées ailleurs. Il eſt celle du Zaire, qui eſt une grande riviere. Ce lac eſt fort étendu, principalemant du nort au ſud. On y voit au milieu une grande iſle, qui le ſepare en deux parties. La ſeptentrionale porte le nom de Zaire, qui eſt celuy d'une ville ſituée ſur ſa côte occidentale, dans le Païs des Giaques ou Galles; la meridionale prend le nom de la ville de Zambre, qui eſt ſur ſa côte meridionale, dans le Monoemugi.

ZAIRE, riviere. *Zairus Fluvius.* Cette riviere eſt une des principales de la Baſſe Ethiopie. Elle ſort du lac Zaire, traverſe le Païs des Giaques, enſuite celuy des Anzicains, & enfin de Congo, où elle forme pluſieurs iſles grandes, & bien cultivées, & elle ſe décharge dans la mer du Congo par une ſeule embouchure, large de neuf lieuës. On aſſure que cette riviere a tant de Cataractes, qu'on ne peut la remonter qu'environ juſqu'à trente lieuës au deſſus de ſon embouchure.

ZAKROTZIN. *Zacrocimum.* Ville avec chaſtelenie. Elle eſt dans la Mazovie, en Pologne, ſur le Bug, prés de ſon embouchure dans la Wiſtule.

ZALAMEA ou CALAMEA. *Zalamea, Cellamea.* C'eſt un bourg d'Eſpagne. On le trouve en pluſieurs Cartes dans l'Andalouſie, entre la riviere d'Odier, & celle de Tinto, à douze lieuës de Seville, vers le couchant ſeptentrional. Baudrand la place en ce lieu dans un endroit de ſon dictionaire, & il dit qu'elle eſt l'ancienne *Ilipſa*, petite ville des Turdetains: mais dans un autre endroit il la met en l'eſtremadure d'Eſpagne, à ſept lieuës d'Ellerena, vers le nort, & au ſud de la Guadiane, au lieu où les Cartes marquent *Villa Nuova della Serena.* Apparenment ce ſont deux bourgs differens, dont le premier porte ſimplement le nom de *Zalamea*, & l'autre celuy de *Zalamea della Serena*, ou de *Villa Nuova della Serena.*

ZALAWAR, ou ZALEWAR. *Zala, Sala* Petite ville de la Baſſe Hongrie. Elle eſt capitale du Comté de Zalawar, & ſituée dans une iſle de la riviere de Sala, entre le lac Balaton, & la ville de Capiſc, à une lieuë du premier, & à ſix de la derniere. Quelques-uns prennent ce lieu pour l'ancienne *Salis*, ville de la Baſſe Pannonie.

ZALAWAR, Comté. *Zaladienſis, Saladienſis Comitatus.* Contrée de la Baſſe Hongrie. Elle eſt entre les Comtés de Sarwar, de Veſprin, de Sighet, de Waraſdin, & de Stirie. Zalawar & Caniſe en ſont les lieux principaux.

ZAMBERE. *Zamberus Fluvius.* C'eſt une grande riviere, que Sanſon dans ſes grandes Cartes met dans la Baſſe Ethiopie. Elle ſort du lac de Zachaf, qui eſt dans le Monomotapa, traverſe tout ce vaſte Empire du couchant ſeptentrional au levant meridional, & enſuite la côté des Caffres, où elle ſe décharge dans l'Ocean par pluſieurs embouchures, au midi par la ville de Zofala.

ZAMBEZE. *Zambezus Fluvius.* C'eſt une grande riviere de la Baſſe Ethiopie. On en met la ſource au lac de Zambeze, dans le Monoemugi. Elle traverſe une grande partie de ce Païs, & enſuite elle coule entre la côte des Caffres, & celle de Zanguebar, & elle ſe décharge dans la mer par quatre embouchures; la plus ſeptentrionale porte le nom de *Quilimane*, à 25. lieuës de celle là on trouve celle de *Cuama*, ou de *Buenos Signales*, à 5. lieuës de Cuama eſt celle de *Luabo*, & à 15. lieuës de celle là on trouve la derniere, nommée *Luabo el Vejo.*

ZAMBRE. voyez *Zaire.*

ZAMBRONE, le Cap Zambrone. *Zambro Promontorium.* Ce cap eſt dans la Calabre Ulterieure. Il eſt ſur le golfe de S. Eufemie, environ à deux lieuës de la petite ville de Tropea, du côté du levant. Il portoit anciennement le nom d'*Hipponium Promontorium*, parce que la ville d'*Hipponium* y étoit ſituée.

ZAMORA. *Zamora.* Ville du Royaume de Leon, en Eſpagne. Elle eſt ſur une colline, prés de la riviere de Douro, à dix lieuës au deſſus de Miranda de Douro. Zamora eſt Epiſcopale, ſuffragante de Compoſtelle. On trouve quantité de belles turquoiſes dans ſon territoire, & elle a été bâtie ſur les ruïnes de l'ancienne *Sentica*, ville des Vacceens, détruite par les Maures l'an 888.

ZAMORA. *Zamora.* Petite ville du Perou, en l'Amerique Meridionale. Elle eſt dans le Quartier de Quito, environ à quatre-vingt dix lieuës de la ville de ce nom, vers le midi.

ZAMORA. *Zamora.* C'eſt une petite ville du Royaume d'Alger, ſituée dans la Province de Conſtantite, à cent lieuës d'Hamametha, vers le couchant. On y met communement l'ancienne *Zama* ou *Azama*, la reſidence du Roy Juba.

ZAMOSCIE, ZAMOSKY. *Zamoſcium.* Petite ville forte du Palatinat de Belcz, en Pologne. Elle eſt entre Lublim & Lemberg, à vingt-cinq lieuës de la premiere, & à quinze de la derniere. Cette ville, qui a titre de Principauté, eſt défenduë par une bonne citadelle, & fut aſſiegée inutilement par les Tartares l'an 1651.

ZANARA. voyez *Zoara*, & *Aſinara.*

ZAN-

ZANFARA. *Zanfara.* Ville de la Nigritie, en Afrique. Elle eſt au midi du Niger, entre la ville de Gangara, & celle de Biafara, & elle eſt capitale du Royaume de Zanfara, ſeparé par le Niger de celuy de Gangara, & borné ailleurs par ceux de Zegzeg, de Benin, de Biafara, & de Borno.

ZANGUEBAR. *Zanguebaria.* C'eſt une grande Region de la Baſſe Ethiopie. Elle s'étend beaucoup le long de la mer d'Ethiopie, qui la baigne au levant; ayant au nort la côte d'Ajan; au midi celle des Caffres; & au couchant l'Empire de Monoëmugi, & une partie de celuy de Monomotapa. Ce Païs eſt habité par des Noirs Idolatres. On dit que le terroir y eſt peu fertile, & l'air mal ſain. On y met pluſieurs Royaumes. Les capitales des cinq principaux ſont ſur la côte, & ſe ſuivent dans cet ordre du nort au ſud, Lamon, Melinde, Monbaze, Quiloa, & Mozambique. Les Portugais y poſſedent Monbaze, & Mozambique, & ils y ont encore bâti pluſieurs forts, & conduit pluſieurs colonies.

ZANGUEBAR, la mer de Zanguebar. *Mare Zanguebaria.* C'eſt cette partie de l'Ocean Ethiopien, qui baigne la côte de Zanguebar, & la même qu'on appelloit anciennement *Hippadis Pelagus, Aſperum Mare, Barbaricus Sinus.*

ZANHAGA. *Zanhaga.* C'eſt un grand Païs du Zaara, en Afrique. Il s'étend beaucoup du levant au couchant le long de la riviere de Cavallos, depuis le Royaume de Zuenziga, juſqu'à l'Ocean Atlantique, ayant le Teſſet au nort, & les Royaumes de Gualata, & de Tombut vers le midi. On y met une capitale de même nom. Les Cartes n'y marquent pourtant que Tegaſſa.

ZANTE. *Zacynthus.* C'eſt une iſle de la mer Ionienne. Elle eſt à ſix lieuës de la Morée, du côté du couchant, & à quatre de l'iſle de Cefalonie, vers le ſud. Elle a quinze à vingt lieuës de circuit, & elle eſt fort fertile, & bien peuplée. Ses habitans ſont Grecs Schiſmatiques, & ils ont un Evêque, & pluſieurs couvents de Calojers. Zante en eſt la ville capitale.

ZANTE. *Zacynthus.* Ville capitale de l'iſle de Zante. Elle eſt ſituée ſur une montagne, prés de la côte ſeptentrionale de l'iſle. On aſſure que cette ville contient vingt à vingt-cinq mille habitans, Grecs ou Juifs; ces derniers y ayant trois Synagogues. Il y a un Evêque Latin, ſuffragant de Corfou, mais il n'a preſque point d'autres brebis que la garniſon, que les Venitiens tiennent dans le château, qui eſt fort bon. Cette ville a un bon port, où il ſe fait un grand commerce de raiſins ſecs, & particulierement de ceux de Corinthe, qui croiſſent fort abondamment dans l'iſle. Au reſte, on voit au pied du rocher, ſur lequel le château de Zante eſt bâti, une fontaine fort ſinguliere. L'eau en eſt fort claire, & fort bonne, cependant elle pouſſe avec elle hors de la terre des morceaux de poix, gros comme des noiſettes, & quelquefois comme de groſſes noix; cette poix eſt molle en ſortant, & elle ſe durcit au ſoleil, & il en ſort une ſi grande quantité, qu'on en amaſſe tous les ans 90. ou 100. barils. Cette poix, & les tremblemens de terre, qu'on ſent dans l'iſle de Zante tous les printems une fois ou deux chaque ſemaine, peuvent venir de quelques feux ſouterrains.

ZANTO. *Zantus.* Village de la Baſſe Hongrie. Il eſt entre Strigonie, & Albe Royale, à cinq lieuës de chacune; & on le prend pour l'ancienne *Oſones*, petite ville de la Haute Pannonie.

ZANZIBAR. *Zanzibara.* C'eſt une iſle de la Baſſe Ethiopie. Elle eſt ſur la côte du Zanguebar, entre Monbaze, & Quiloa.

ZAPOTECAS. *Zapoteca.* Peuples de l'Amerique Septentrionale. Ils ſont dans la Province de Guaxaca, le long du golfe de Mexique, & S. Ilefonſe eſt leur bourg principal.

ZARA. *Zara, Jadera.* Ville capitale de la Dalmatie Venitienne, & ſituée dans le Comté de Zara, ſur le golfe de Veniſe, environ à dix-huit lieuës de Sebennico, du côté du couchant. Zara eſt une ville Archiépiſcopale, & trés-forte. Elle eſt environnée de la mer, & jointe par un pont levis à la Terre Ferme, où elle a une citadelle, dont les foſſés ſont taillés dans le roc.

ZARA, le Comté de Zara. *Comitatus Zara*, ou *Jadera.* C'eſt un petit Païs de la Dalmatie. Il eſt le long de la côte, vis-à-vis des iſles de Fugliano, de Paſman, de Groſſa, & de Coronata, qui en dépendent, de même que pluſieurs autres moindres, qui ſont autour d'elles. Zara eſt la capitale de ce Comté, que les Venitiens acheterent l'an 1409. de Ladiſlaus, Roy de Naples, qui ſe diſoit Roy de Hongrie.

ZARA, iſle. voyez *Liſſa.*

ZARA VECCHIA, ou BIOGRAD. *Zara Vetus, Beligrada, Belgradum.* C'eſt une ville preſque entierement ruïnée. Elle eſt dans la Dalmatie, à cinq lieuës de la ville de Zara, vers le couchant. On croit qu'elle eſt l'ancienne ville de la Liburnie, qui portoit les noms d'*Alba Maritima*, d'*Alba Maris*, & de *Blandona.*

ZARACHA. *Zaracha.* Petite ville du Duché de Clarence, en Morée. Elle eſt environ à vingt lieuës de la ville de Voſtica, & du golfe de Lepante, vers le midi. On la prend pour l'ancienne *Pellene*, ville de l'Achaïe.

ZARNAW. *Zarnavia.* Ville de la Haute Polo-

logne. Elle eſt dans le Palatinat de Sendomir, entre la ville de ce nom, & celle de Sirad, environ à trente-cinq lieuës de la premiere, & à trente de la derniere.

ZARNATA. *Zarnata.* Ville de la Zaconie, en Morée. Elle eſt ſur une eminence, & fortifiée, à deux lieuës du golfe de Coron, vers le nort, & à huit de Miſitra, vers le couchant. Le General Moroſini, Venitien, prit cette place par compoſition l'an 1685.

ZARNOUNIZA. *Zarnouniza.* Village de la Dalmatie, ſitué prés de la ville de Spalato. On y voit les ruïnes de la ville, nommée anciennement *Epetium.*

ZARPANA. voyez *Sepan.*

ZARZA. voyez *S. Crux de la Zarza.*

ZASHALON, ou HUNDERSBUEL, c'eſt-à-dire les cent colines. *Zashalon, Centumcolles.* Bourg de la Tranſylvanie, ſitué dans les montagnes, aux confins de la Valaquie, à treize lieuës d'Hermanſtat, vers le levant.

ZASLAW. *Zaſlavia.* Petite ville de la Ruſſie Rouge, en Pologne. Elle a titre de Duché, & elle eſt ſituée dans la Haute Volhynie, ſur la riviere d'Horin, à ſix lieuës au deſſus de la ville d'Oſtrog.

ZATA, ZATHA. *Zata, Zatha.* Bourg de la Baſſe Hongrie, ſitué ſur le Danube, un peu au deſſous de l'embouchure de la Drave.

ZATMAR. *Zatmarium.* Petite ville de la Haute Hongrie. Elle eſt ſur le Samos, à quinze lieuës du Grand Waradin, du côté du nort. Zatmar eſt une place forte par ſa ſituation dans un petit lac, formé par la riviere de Samos, & elle eſt capitale du Comté de Zatmar, qui eſt entre ceux de Kalo, d'Ugogh, de Maramarus, & la Tranſylvanie.

ZATMARBANYA. *Zatmarbanya.* Ville capitale d'un Comté de même nom. Elle eſt dans la Tranſylvanie, ſur la riviere de Zazurd, aux confins de la Haute Hongrie, & à dix-neuf lieuës de Clauſenbourg, vers le nort. On prend communément Zatmarbanya pour l'ancienne *Docirava*, ville de la Dace.

ZATOR. *Zatoria.* Petite ville de la Pologne. Elle eſt ſur la Wiſtule, dans le Palatinat de Cracovie, à neuf lieuës de la ville de ce nom, du côté du couchant. Zator a une bonne citadelle, & elle eſt capitale du Duché de Zator, qui étoit autrefois de la Sileſie, & qui fut vendu l'an 1492. par Janus, Duc de Zator, à Jean Albert, Roy de Pologne.

ZAWICHOST. *Zavichoſtum.* Ville de la Haute Pologne. Elle eſt le Siége d'une Chaſtelenie, & ſituée ſur la Wiſtule, dans le Palatinat de Sandomir, à cinq lieuës de la ville de ce nom, vers le nort.

ZAZSEBES. voyez *Millenbach.*

ZAZUAROS & BROSS. *Zazuros, Broſſa.* Petite ville de la Tranſylvanie. Elle eſt ſur le Maros, à quatre lieuës au deſſous de la ville de Weiſſenbourg. Quelques Geographes prennent Zazuaros pour l'ancienne *Frateria* ou *Phrateria*, ville de la Dace, laquelle d'autres mettent à *Furgano*, petit liéu, qui doit être dans la Valaquie, à l'embouchure du Zugl, dans le Danube.

ZBARAS. *Zbaraſium.* On trouve deux petites villes de ce nom ſur les Cartes de la Pologne, & dans la Podolie. L'une eſt du Palatinat de Braclaw, & à quinze lieuës de la ville de ce nom, vers le nort; l'autre eſt du Palatinat de Kameniec, à vingt lieuës de la ville de ce nom, vers le nort. Les Cartes donnent à cette derniere le titre de Duché, & Baudrand le donne à la premiere.

ZBOROW. *Zboravia.* Petite ville de la Ruſſie Rouge, en Pologne. Elle eſt dans le Palatinat de Lemberg, entre la ville de ce nom, & celle de Zbaras, à 25. lieuës de la premiere, & à 10. de la derniere. Zborow eſt celebre par la défaite de Jean Caſimir, Roy de Pologne, arrivée l'an 1647. Ce Prince y ayant aſſemblé des troupes pour dégager ſon armée, aſſiegée à Zbaras par les Coſaques rebelles, & par le Cham des Petits Tartares, y fut attaqué par une partie de l'armée de ſes ennemis, & ayant perdu une partie de ſes gens, & voyant le reſte aſſiégé, il ne put ſe tirer de cette facheuſe affaire, qu'en accordant aux Coſaques une paix trés avantageuſe, & en rétablifſant les penſions que les Polonois avoient payées autrefois au Cham, & à ſes Tartares.

ZEA. voyez *Cea.*

ZEA. *Cea, Ceos, Cia, Hydruſſa.* C'eſt une des iſles de l'Archipel. Elle eſt prés de la côte de la Livadie, entre le golfe de Negrepont, & celle d'Egine. Cette iſle avoit anciennement vingt lieuës de circuit; elle n'en a plus que treize, la mer ayant englouti le reſte. Il y avoit quatre villes, & on l'appelloit pour cette raiſon *Tetrapolis*, c'eſt-à-dire, l'iſle aux quatre villes. Il n'y reſte plus que celle de Zea, qui eſt l'ancienne *Julis*, & qui a un Evêque Grec. Elle a ſur ſa côte occidentale un port fort ſeur, & capable de contenir une flote entiere, & elle abonde en ſoye, & en vin. On aſſure qu'étant anciennement trop peuplée, à proportion de ſa fertilité, on y fit une loy, qui ordonnoit à tous ceux qui avoient atteint l'âge de ſoixante ans de prendre du poiſon, pour laiſſer la place aux jeunes gens neceſſaires à la défence de la patrie. Elle n'a pas beſoin de ce ſecours maintenant. Les Turcs qui en ſont les maîtres, ne dépeuplent

trop les Païs, où ils dominent.

ZEB. *Zeba Regio.* C'eſt une grande Contrée du Biledulgerid, en Afrique. Elle s'étend depuis le Biledulgerid Propre, qui la borne au levant, juſqu'au Tegorarin, qui eſt au couchant. Elle a au nort le Royaume d'Alger; & au ſud la Contrée de Mezzab. Ses villes principales ſont Peſcara, Borgiu, Deuſen, Nefta, & Teolecha. On dit qu'il y a dans ce Païs un grand nombre de ſcorpions, dont la morſure eſt mortelle, mais qu'il y croît une plante, dont celuy qui eſt mordu prenant le poids de deux drachmes, eſt incontinent gueri, & preſervé encore pendant une année.

ZEB, montagne. voyez *Aurax.*

ZEBEA. *Zebea.* Riviere de la Baſſe Ethiopie. Elle a ſa ſource aux confins de l'Abiſſinie, traverſe toute la côte de Zanguebar, & ſe décharge dans l'Ocean Ethiopien, a Melinde. C'eſt ſans doute la même que Sanſon dans ſes grandes Cartes appelle *Quilimango.*

ZEBEN. voyez *Hermanſtadt.*

ZEBU. voyez *Cebu.*

ZECKELY. voyez *Sicules.*

ZEDIC. *Zedicum.* C'eſt un village du Royaume de Tripoli, en Barbarie. Il eſt ſur le golfe de Sidra, au couchant un peu meridional des ſables de Sidra. On le prend pour l'ancienne petite ville de *Sacazama.*

ZEEBOURG. voyez *Rammekens.*

ZEELANDE, le Comté de Zeelande. *Zelandia.* C'eſt une des Provinces Unies des Païs-Bas. Elle eſt entre les embouchures de l'Eſcaut, & de la Meuſe; & la mer d'Allemagne, ayant au nort la Hollande; au levant le Brabant; au ſud la Flandre; & au couchant la mer. Elle conſiſte en pluſieurs iſles, dont les principales ſont Walcheren, Nord-Beveland, Sud-Beveland, Tolen, & Schouwen. Le terroir de ces iſles eſt aſſez agréable, mais l'air y eſt fort groſſier. Leurs habitans ſont bons matelots; ils s'attachent beaucoup au commerce de mer, & leurs Capres vengent aſſez ſouvent les inſultes, que ceux de Dunkerque, & de St. Malo font à leurs Compatriotes, ou à leurs alliés. Les Etats de cette Province conſiſtent dans les Députés des villes, & dans ceux de la Nobleſſe, laquelle a tranſporté ſon droit au Marquis de Were, maintenant Prince d'Orange, & Roy d'Angleterre. Ses villes plus conſiderables ſont Middelbourg capitale, Fleſſingue, Weere, Tolen, Goes, Ziriczée, & Brouwershaven.

ZEELANDE, iſle du Danemarc. voyez *Seeland.*

ZEELANDE NOUVELLE, ou la Terre des Etats. *Zelandia Nova, Regio Ordinum.* C'eſt un Païs des Terres Auſtrales. Il eſt dans la mer Pacifique, au midi de la Terre de Quir, & au levant du Païs de Diemens. Les Hollandois, qui l'ont découvert l'an 1654. luy ont donné le nom qu'il porte. On n'en connoît aucune particularité, on ne ſait pas même s'il eſt une iſle, ou une partie du Continent Auſtral.

ZEGZARD, le Comté de Zegzard. *Simigienſis Comitatus.* Contrée de la Baſſe Hongrie. Ce Comté eſt entre ceux de Pilſen, d'Albe Royale, de Sighet, & de Tolna, & Dombo en eſt la ville capitale.

ZEGZEG, Royaume. *Zegzegum Regnum.* C'eſt un Païs de la Nigritie, en Afrique. Il s'étend du levant au couchant depuis le Royaume de Zanfara, juſqu'à celuy de Guber, & à la Guinée, ayant au ſud le Royaume de Benin, & au nort le Niger, qui le ſepare de celuy de Caſſena. Sa ville capitale porte auſſi le nom de Zegzeg.

ZEILA. *Zeila.* Ville de la côte d'Ajan, en Ethiopie. Elle eſt fortifiée, & ſituée ſur la côte du Royaume d'Adel, environ à trente lieuës du détroit de Babelmandel, vers le midi. On la prend pour l'ancienne *Avalites*, ville de la Trogloditique, en Ethiopie.

ZEILAN. voyez *Ceylan.*

ZEISSELMUR. voyez *Czeiſſelmaur.*

ZEITON. *Zeiton*, anciennement *Thebæ, Thebæ Philippi.* Petite ville, mal peuplée, mais Archiépiſcopale. Elle eſt dans la Theſſalie, en Grece, ſur le golfe de Zeiton, à treize lieuës de la ville de Lariſſa, vers le midi.

ZEITON, le Golfe de Zeiton. *Sinus Zeitonius*, anciennement *Euboicus, Maliacus, Oetæus.* Ce golfe eſt une partie de l'Archipel. Il eſt au ſud de celuy de l'Armiro, entre la côte de l'iſle de Negrepont, & celle de la Theſſalie.

ZEITZ. *Zitia, Citizum, Cecia.* Ville de la Miſnie, en Haute Saxe. Elle eſt ſur l'Elſtert, entre Naumbourg & Altenbourg, à ſix lieuës de l'une & de l'autre. Zeitz a été une ville Epiſcopale, mais ayant été ruïnée par les Vandales l'an 982, ſon Evêché fut transferé à Naumbourg. Elle s'eſt pourtant rétablie, mais elle eſt mal peuplée.

ZEKELHEID. *Zekelhida.* Forteresſe de la Haute Hongrie. Elle eſt dans le Comté de Kalo, ſur une petite iſle, formée par la riviere de Berethon, à trois lieuës au deſſus de S. Job, vers le levant.

ZEKELITA. *Zekelita.* Bourg ou petite ville de la Haute Hongrie. Elle eſt dans le Comté de Kalo, ſur le riviere de Graſna, entre le Grand, & le Petit Waradin, & à cinq lieuës de S. Job, vers le nort occidental.

ZELA. *Zela, Zeila.* C'étoit anciennement une ville Epiſcopale de la Cappadoce. On en voit maintenant les ruïnes dans l'Amaſie, en Natolie, entre la ville de Tocat, & celle de Sauſtia.

ZELANDIA, le Fort Zelandia. *Arx Zelandia.* Forteresſe conſtruite par les Hollandois, prés de la ville de Taon, dans l'iſle Formoſa, qui eſt entre la côte de la Chine, & celle de l'iſle de Luçon. Les Chinois s'en ſont rendus maîtres l'an 1661.

ZELANDE. voyez *Zeelande.*

ZELL. *Cella.* Ville du Duché de Lunebourg, en Baſſe Saxe. Elle eſt au confluant de la Fuſe, & de l'Aller, entre la ville de Lunebourg, & celle d'Hildesheim, à treize lieuës de la premiere, & à onze de la derniere. Zell eſt une ville forte, & défenduë par une bonne citadelle, où les Ducs de Lunebourg font leur reſidence.

ZELL IN HAMMERSPACH. *Cella.* Petite ville de l'Ortnaw, en Suabe. Elle eſt Imperiale, ſous la protection de la Maiſon d'Autriche, & ſituée à une lieuë & demie de la ville de Gengenbach, vers le levant.

ZELL, le Lac de Zell. *Lacus Cellenſis*, ou *Lacus Inferior.* Ce lac eſt ſur les confins de la Souabe, & de la Suiſſe, le long du Rhin, au deſſous du lac de Conſtance; voila pourquoy on l'appelle quelquefois le *Lac Inferieur.* On voit dans ce lac l'iſle & l'Abbaye de Reichenaw, & ſur ſes bords la ville de Ratolfzell, qu'on nomme quelquefois Zell, d'où ſans doute eſt venu le nom du lac.

ZELL ou CELL. *Cella.* Petite ville capitale d'un des Bailliages de l'Electorat de Treves. Elle eſt ſur la Moſelle, environ à deux lieuës au deſſous de Traerbach.

ZEMBROW. *Zembrovia.* Petite ville de la Mazovie, en Pologne. Elle eſt dans le Palatinat de Czersko, à dix-huit lieuës de la ville de Bielsko, vers le couchant.

ZEMBRE. voyez *Zambre.*

ZEMLE, NOUVELLE ZEMLE, ou NOUVELLE ZEMBLE, c'eſt-à-dire, une Nouvelle Terre. *Nova Zemia.* C'eſt un grand Païs ſitué dans l'Ocean Septentrional, au nort de la Province de Petzora, en Moſcovie, dont il n'eſt ſeparé que par le détroit de Weigats. On ne ſait pas ſeurement ſi ce Païs eſt une iſle, ou s'il eſt attaché à la Grande Tartarie du côté du levant. Il s'étend du ſud au nort, environ depuis le 70. dégré juſqu'au 75. Hemskerke, Pilote Hollandois doubla le cap ſeptentrional de ce Païs l'an 1595. en cherchant par le nort un chemin pour la Chine; mais ſon vaiſſeau ayant été arreté par les glaces, il fut obligé de paſſer l'hyver avec ſon équipage ſur la côte orientale, dans une cabane de planches, qu'il y fit bâtir. Quoy que cette cabane fût bientôt enterrée dans la neige, & que les Hollandois y fiſſent continuellement du feu, cependant le froid y étoit ſi rude, que le plancher étoit toûjours couvert d'une croute de glace, de l'épaiſſeur d'un travers de doigt. Ces hardis voyageurs furent enſevelis dans ce Païs ſous une nuit, qui dura environ deux mois; le ſoleil n'ayant point paru ſur leur horiſon depuis le 4. Novembre juſqu'au commencement de Fevrier. Ils n'y virent que des renards blancs, qu'il mangeoient, quand ils pouvoient les prendre dans leurs pieges, des loups, & des ours de même couleur; ceux-cy étoient d'une enorme groſſeur, & devorerent trois matelots. Mais la partie meridionale de ce Païs, autour du détroit de Weygatz eſt habitée. Et on dit que ſes habitans ſont de petite taille, baſanez, ayant les cheveux noirs, & étant habillez de peau de Veau Marin, ou de celle du Pingoin, qui eſt un grand oyſeau, dont ils mettent les plumes en dehors: ils vivent de la chaſſe, & de la pêche, & ils adorent le ſoleil, & la lune, & des ſtatues de bois, qui repreſentent des hommes fort groſſierement.

ZEMLYN, ZEMBLYN. *Zemblinium, Zemlynium.* Ville de la Haute Hongrie, ſituée ſur le fleuve Bodrog, à ſept ou huit lieuës de Caſſovie, vers le levant, & à neuf de Tokay, vers le nort. Zemlyn eſt capitale d'un Comté, qui porte ſon nom, & qui eſt entre ceux de Barſod, d'Abanwivar, d'Ungwar, & de Pereczaz.

ZENDEROW, ZENDREW. voyez *Szmendria.*

ZENG. voyez *Segna.*

ZENORVA. voyez *Xenoxua.*

ZENTA. *Zenta.* C'eſt une Contrée de la Dalmatie. Elle eſt aux confins de l'Albanie, dans laquelle quelques Cartes la mettent. Ses villes principales ſont Scutari, Drinaſto, Antivari, & Dolcigno.

ZENTA, le Lac de Zenta. voyez *Scutari* lac.

ZERBST. *Zerveſta.* Ville de la Principauté d'Anhalt, en Haute Saxe. Elle eſt entre Magdebourg, & Wittenberg, environ à ſix lieuës de la premiere, & à neuf de la derniere. Zerbſt a une bonne citadelle, où reſide le Prince d'Anhalt-Zerbſt.

ZEMONICO. *Zemonicum.* C'étoit autrefois une forteresſe de la Dalmatie. Elle étoit à deux lieuës & demie de Zara, en tirant vers Novigrad. Les Venitiens la cederent aux Turcs l'an 1573. & ils la prirent & la démolirent l'an 1647.

ZERMAGNE. *Zermagnus*, anciennement *Tedanius*, *Tedanium.* Riviere de la Dalmatie.

Elle coule ſur les confins de la Dalmatie Propre, & de la Morlaquie, baigne Obroazo, & ſe décharge au fonds d'un long golfe, au nort de la ville de Novigrad.

ZETAPOR, CENTAPOR. *Centapora.* Petite ville de la Preſqu'iſle de l'Inde deçà le Gange. Cette ville ſituée ſur la côte de la Province de Decan, eſt priſe par quelques Geographes pour l'ancienne *Mandagora*, laquelle d'autres placent à *Mangalor*.

ZEVENAR, SEVENTER. *Zevenaria, Seventria.* Petite ville du Duché de Cleves, en Weſtphalie. Elle eſt enclavée entre la Gueldre Hollandoiſe, & le Comté de Zutphen, à deux lieuës de la ville de Doesbourg, vers le midi, & à trois d'Arnhem, vers le levant.

ZEVERINAM, SEVERINO. *Zeverinum, Severinum.* Petite ville de la Haute Hongrie. Elle eſt ſur le Danube, aux confins de la Valaquie, environ à dix-huit lieuës de Temiswar, vers l'orient meridional. Quelques Geographes prennent Zeverinam pour l'ancienne *Sornum*, & d'autres pour l'ancienne *Acmonia*, villes de la Dace.

ZEY. *Zeya*, anciennement *Ciana*. C'eſt un petit torrent de l'Electorat de Mayence. Il paſſe à Mayence, & il s'y décharge dans le Rhin.

ZEZARO, ZEZERO. *Zecarus, Ozecarus.* Riviere du Portugal. Elle naît dans la Province de Beira, prés de Valhelhas, au midi de Guarda, traverſe une partie de l'Eſtremadure, & ſe décharge dans le Tage, au bourg de Punhete.

ZIA. voyez *Zea*.

ZIBELLETTO. voyez *Giblet*.

ZIBITH. *Zibitum.* Ville de l'Arabie Heureuſe. Elle eſt capitale d'une Principauté, qui porte ſon nom, & ſituée ſur la riviere de Zibit, à ſoixante lieuës d'Aden, vers le couchant ſeptentrional. Cette ville eſt grande, marchande. On la prend pour l'ancienne *Saba* ou *Saba*, capitale de la Sabée, laquelle quelques-uns pourtant placent à *Sciebam*, ville de la même Contrée.

ZIBITH, le Royaume de Zibith. *Zibitum Regnum, Saba Regnum, Sabæa.* C'eſt un Païs de l'Arabie Heureuſe. Il s'étend du nort au ſud, depuis la Principauté de la Mecque, juſqu'à celle de la Mocca, ayant au levant la Principauté de Tehama, & au couchant la mer Rouge. Les Turcs ont été maîtres de ce Païs. Il appartient maintenant à un Prince Arabe. Ses lieux principaux ſont Zibit capitale, Dhafar, & Ziden.

ZIDEN, SIDDE, GIODDA. *Zidenum, Sidda, Giodda.* Ville de l'Arabie Heureuſe. Elle eſt dans la Principauté de Zibith, à l'embouchure du Chaibar dans la mer Rouge, & à dix-huit ou vingt lieuës de la Mecque, vers le couchant meridional. Quelques-uns prennent Ziden pour la petite ville, nommée anciennement *Pudin, Pudni*; d'autres pour l'ancienne *Ocelis, Ocila, Acila*; laquelle d'autres placent à Zibit, ou à la Mocca.

ZIEGENHAIM. *Zigenhamum.* Petite ville bien fortifiée, & capitale d'un Comté qui porte ſon nom. Elle eſt dans la Heſſe, ſur la riviere de Schwalm, à ſix lieuës de la ville de Fritzlar, vers le midi.

ZIEMNOY POIAS. voyez *Oby*, montagnes.

ZIGEA. *Inſula Zigea*, anciennement *Segeſtica*. C'eſt une petite iſle du Comté de Zagrab, en Sclavonie. Elle eſt formée par la Save, entre la ville de Zagrab, & celle de Siſſeg.

ZIGLIO. voyez *Giglio*.

ZIKA. *Zika.* Petit bourg de la Baſſe Hongrie, ſitué ſur la Sarwitze, entre Albe Royale, & Sarwar. On le prend pour l'ancienne *Magniana*, laquelle on confond avec *Mogetiana*, & *Mogentiana*, petite ville de la Baſſe Pannonie.

ZINARA. *Cynara.* C'eſt une des iſles de l'Archipel. Elle a été autrefois peuplée, maintenant elle eſt deſerte, & ſituée environ à cinq lieuës de celle de Morgo, vers le levant.

ZINZICH. *Sinciacus.* Bourg du Duché de Juliers, en Weſtphalie. Il eſt à l'embouchure de l'Aher dans le Rhin, à trois lieuës au deſſus de Bonn.

ZIORLO. voyez *Chiaurlic*.

ZIRICZEE. *Ziriczæa.* Petite ville de la Zeelande, Province des Païs-Bas. Elle eſt forte, capitale de l'iſle de Schowen, & ſituée ſur la côte meridionale, où elle a un bon port. Les Eſpagnols la prirent l'an 1575. mais ils la perdirent bientôt aprés.

ZIRONA. *Zirona*, anciennement *Proteras*. C'eſt une petite iſle du golfe de Veniſe. Elle eſt prés de celle de Bua, & de la ville de Traw, du côté du couchant.

ZITRACH. *Zitraca.* C'eſt une petite ville, qui donne ſon nom à une Contrée, qui fait partie de l'ancienne Albanie. Elle eſt dans la Circaſſie, aux confins du Zacheti, & des Tartares de Dagheſtan. Sanſon dans ſes petites Cartes met une ville de Zitrach ſur la mer Caſpienne, & il la prend pour celle qu'on nommoit anciennement *Gagara*, *Gangara*, & *Getara*; & d'autres y mettent l'ancienne *Albana*, ville de l'Albanie.

ZITTAW. *Zittavia, Sitta, Setuia.* Petite ville de la Haute Luzace, en Allemagne. Elle eſt vers les confins de la Boheme, ſur la riviere de Neiſſ, à cinq lieuës au deſſus de Gorlitz. Zittaw eſt une place forte par ſa ſituation entre des marais, & par ſes ouvrages.

ZIZARGA. voyez *Siſarga*.

ZIZES, montagnes. *Zizi Montes*. Ces montagnes ſont dans le Chaus, Province du Royaume de Fez; aux confins de la Province de Temeſna, & du Segelmeſſe. Elles ſont aſſez froides, à cauſe de leur hauteur, mais pourtant bien peuplées. On dit qu'il y a une ſi grande quantité de couleuvres, & ſi privées, qu'elles entrent dans les maiſons, quand on mange, afin qu'on leur donne quelque choſe, & qu'elles ne font point de mal, à moins que d'être irritées.

ZMIDEROU. voyez *Semendria*.

ZNAIM, ZNOYMO. *Znoimum*. Ville du Royaume de Boheme. Elle eſt dans la Moravie, ſur la Teya, & les confins de l'Autriche, & à dix ou onze lieuës de Brinn, du côté du midi.

ZOAN, TSOHAN. *Zoan*, *Tſohan*. C'étoit anciennement la ville capitale de l'Egypte, celle-la même où Moyſe fit tant de miracles devant Pharao, *Pſ.* 78. & où l'on aſſeure que le Prophete Jeremie fut emmené, aprés la priſe de Jeruſalem, & enſuite lapi é. Elle eſt la même que l'ancienne *Tanis*. voyez *Tanes*.

ZOARA, ZOARAT. *Zoara*, anciennement *Piſidon*, *Piſida*. Ville de la Barbarie. Elle eſt fortifiée, & elle a un bon port, ſur la côte du Royaume de Tripoli, & à quarante lieuës de la ville de ce nom, vers le couchant.

ZOARA, ZANARA, ZUNARA. *Zoara*. Petite ville de la Barbarie. Elle eſt ſur le golfe de Sidra, dans le Royaume de Barca, vers les confins de celuy de Tripoli. On la prend pour le lieu de la Cyrenaïque, nommé anciennement *Diarrhoea*.

ZOCOTORA, SOCOTARE. *Zocotora*, anciennement *Dioſcoridis Inſula*. C'eſt une iſle ſituée dans la mer d'Ajan, vers le golfe de Babelmandel, & environ à trente-cinq lieuës du cap de Gardafui, vers l'orient. On donne à cette iſle vingt-ſept lieuës de long, & neuf de large. Elle abonde en dates, en encens, & en aloës fort eſtimé. Ses habitans ſont originaires de l'Arabie, & Mahometans, & ils ont leur Roy particulier.

ZOEST. voyez *Soeſt*.

ZOFALA. voyez *Sofala*.

ZOFFINGEN. *Zoffinga*, *Tobinium*. Petite ville du Canton de Berne, en Suiſſe. Elle eſt ſur la riviere de Wigor, prés de ſon embouchure dans l'Aar, entre les villes de Zurich, & de Soleurre.

ZOGANI, le golfe de Zogani. *Sinus Zoganus*, anciennement *Mariandinus*. Ce golfe eſt une partie de la mer Noire. Il eſt ſur la côte de la Natolie, à l'embouchure de la riviere de Sangari, ou d'Ajala.

ZOIEL ou ZUGLIO. *Zoiela*, *Zuglium*. Village du Frioul, Province de l'Etat de Veniſe. Il eſt prés de Moſcaredo, & de la ſource du Bati. Quelques-uns le prennent pour le *Julium Carnicum* des anciens, que d'autres mettent à Ponteba.

ZOLDO. *Zoldum*. Bourg de l'Etat de Veniſe. Il eſt dans le Bellunois, à cinq lieuës de Belune, vers le nort occidental, au milieu des montagnes. Il a de fort bonnes mines de fer.

ZOLLERN. voyez *Hohenzollern*.

ZOLNOCK. *Zolnochium*, *Solnocum*, *Zolnocum*. Ville de la Haute Hongrie. Elle eſt au confluant de la Zagywa, & de la Teiſſe, à treize lieuës du grand Waradin, vers le levant. Zolnock eſt une place forte, défenduë par une bonne citadelle, & capitale du Comté de Zolnock, ſeparé de celuy de Thurthurn par la Teiſſe, & borné ailleurs par ceux d'Hewecz, de Peſt, de Bath, & de Bodrog.

ZONCHIO. *Zonchium*. Petite ville du Belvedere, en Morée. Elle eſt à une lieuë & demi de Navarin, vers le midi. Cette ville donne ſon nom au cap, & au golfe de Zonchio, le premier appellé anciennement *Coryphaſium Promontorium*, & l'autre *Cyparisſus ſinus*. Au reſte on prend Zonchio pour la ville de l'Elide, nommée anciennement *Epitalium*, *Thryum*, *Tryoeſſa*.

ZONS. *Zontium*, *Sontina*. Petite ville d'Allemagne. Elle eſt ſur le Rhin, dans l'Archevêché de Cologne, à cinq lieuës au deſſous de la ville de Cologne.

ZOVAN ou ZOAN. *Zoanum*, *Zovanum*. Bourg de l'Etat de Veniſe. Il eſt dans le Breſſan, prés de la ſource de l'Oglio. Son nom ſemble un reſte de celuy des anciens *Suanetes*, peuples de la Rhetie.

ZUARA. voyez *Zoara*.

ZUCALA. *Zucala*, anciennement *Iſthmus Tauricus*. C'eſt un iſthme, qui joint la Tartarie Crimée, avec celle de Nogais, qui ſont les deux parties de la petite Tartarie. Cet iſthme eſt entre le lac de Seſcan, & le golfe de Nigropont, partie de la mer Noire. Il n'a pas d'avantage de demi-lieuë de largeur, & il eſt défendu par la ville de Perecop, qui y eſt ſituée.

ZUENZIGA, le Royaume de Zuenziga. *Zuenziga Regnum*. Contrée du Zaara, en Afrique. Elle s'étend du nort au ſud, depuis le Tedulgerid, juſqu'au Païs des Negres, ayant couchant le Royaume de Zanhaga, & au levant celuy de Targa. On y voit la ville de Zuenziga, & les deſerts de Gogden & de Ghir, qui ſont les plus dangereux de l'Afrique. Il ne laiſſe pas d'être aſſez peuplé. Il y a particulierement des Arabes qui font le métier d'enlever des Negres, qu'ils v

dent pour eſclaves quand ils ſont pris ſans miſericorde.

ZUG. *Tugium*. ſon de ville, & Canton de Zug, e Zug, au pié d'une paturages; & couv qui nourriſſent beau tre lieuës de Lucern Zurich, vers le mid

ZUG, le Canton Canton eſt le plus trois lieuës de long, au couchant le Cant h'y de Zurich; au rant les deux dernie à Confederation de quis ou plûtôt deliv trichiens par les troi tholique Romain, & éal de quarante-cinq Communauté fourni être un Preſident, no charge que pendant n ce temps-là ſa reſi reſte les peuples appel Tugeni, dont le païs Tugus, n'occupoient Zug, qui a conſervé l d'Ury, de Suits, & d

ZUGER-ZE'E, ou Lacus. Ce lac eſt da Suiſſe, entre les lacs prés du bourg de Zu

ZUGLIO. voyez Z

ZUICKAW. voyez

ZUIRIE. *Zuiria*. dans ſes petites Cartes Aſie, au levant du Gur Caſpienne, à l'endroit ſie, & il met dans ce la Straau, & de Chip dire que la Zuirie eſt ſud, ſituë le long de la grandes Cartes de Sanſ ſuer on trouve le Dagh

ZULCH. voyez *Zu*

ZULFA ou JULFA Perſe, ſituée dans l'I ſtona à dix lieuës au deſſ elle étoit autrefois aſſez ſes que quelques maiſ ſe, craignant que le ſ, la ruïna, & en tra

dent pour eſclaves dans le Royaume de Fez; auſſi quand ils ſont pris par les Negres ils ſont hachés ſans miſericorde.

ZUG. *Tugium.* Bourg orné d'une belle maiſon de ville, & aſſez bien bâti. Il eſt chef du Canton de Zug, en Suiſſe, & ſitué ſur le lac de Zug, au pié d'une montagne fertile en vins & en pâturages; & couverte en partie par des forêts, qui nourriſſent beaucoup de gibier. Il eſt à quatre lieuës de Lucerne, vers le levant, & à ſix de Zurich, vers le midi.

ZUG, le Canton de Zug. *Tugienſis Pagus.* Ce Canton eſt le plus petit de la Suiſſe. Il n'a que trois lieuës de long, & de large. Ses bornes ſont au couchant le Canton de Lucerne; au nort celuy de Zurich; au ſud celuy de Suits; & au levant les deux derniers. Ce Canton entra dans la Confederation des Suiſſes l'an 1352. étant contraint ou plûtôt delivré de la domination des Autrichiens par les trois premiers Cantons. Il eſt Catholique Romain, & il eſt gouverné par un Conſeil de quarante-cinq Conſeillers, dont chaque Communauté fournit ſa portion. Ils ont à leur tête un Preſident, nommé *Landame*, qui n'eſt en charge que pendant deux ans, & qui doit faire en ce temps-là ſa reſidence au bourg de Zug. Au reſte les peuples appellés anciennement *Tugeni* & *Tugeni*, dont le païs portoit le nom de *Tugenus Pagus*, n'occupoient pas ſeulement le Canton de Zug, qui a conſervé leur nom; mais encore ceux d'Ury, de Suits, & de Glarone.

ZUGER-ZE'E, ou le lac de Zug. *Tugenus Lacus.* Ce lac eſt dans le Canton de Zug, en Suiſſe, entre les lacs de Lucerne, & de Zurich, & prés du bourg de Zug, dont il prend ſon nom.

ZUGLIO. voyez *Zoiel.*

ZUICKAW. voyez *Zwickaw.*

ZUIRIE. *Zuiria.* C'eſt un Païs, que Sanſon dans ſes petites Cartes met dans la Georgie, en Aſie, au levant du Gurgiſtan, le long de la mer Caſpienne, à l'endroit où étoit l'ancienne Albanie, & il met dans ce païs les villes de Zitrach, de Stranu, & de Chipiche; mais Baudrand aſſure que la Zuirie eſt le même païs que le Guilan, ſitué le long de la mer Noire; auſſi dans les grandes Cartes de Sanſon, & dans celles de Wiſchler on trouve le Dagheſtan au lieu de la Zuirie.

ZULCH. voyez *Zulpich.*

ZULFA ou JULFA. *Zulfa, Julfa.* Ville de Perſe, ſituée dans l'Erivan, ſur l'Araſſe, environ à dix lieuës au deſſous de Nakſivan. Cette ville étoit autrefois aſſez grande, mais il n'y reſte plus que quelques maiſons. Cha Abas Roy de Perſe, craignant que les Turcs ne s'en emparaſſaſſent, la ruïna, & en tranſporta les habitans à l'un des Fauxbourgs d'Iſpahan, qui a depuis porté le nom de cette ville ruïnée. Les Miſſionaires Catholiques Romains y font de grands efforts pour reünir les Armeniens à leur Egliſe, & ce n'eſt pas ſans ſuccés, ſi on en croit le P. Avril.

ZULLICHAW. *Zulichium.* Bourg ou petite ville de la Silefie. Elle eſt dans la Principauté de Croſſen, à une lieuë de l'Oder, & à cinq de la ville de Croſſen, vers l'orient un peu ſeptentrional.

ZULPICH, TULPICK, ZULCH, ou TOLBIAC. *Tulpetum, Tolbiacum, Tolbiacus.* Petite ville d'Allemagne. Elle eſt de l'Electorat de Cologne, mais enclavée dans le Duché de Juliers, & ſituée environ à trois lieuës de la ville de Cologne, vers le couchant. Ce lieu eſt celebre par la Victoire, que Clovis Roy de France y remporta ſur les Allemans, aprés laquelle il ſe fit Chrétien, ſelon le voeu qu'il en avoit fait pendant la bataille, qu'il craignoit de perdre.

ZUNARA. voyez *Zoara.*

ZUNCHIO. voyez *Zonchio.*

ZUNGAR. voyez *Sangar.*

ZURICH. *Tigurum, Turigum,* ou *Turegum.* Ville de la Suiſſe, capitale du Canton, qui porte ſon nom, & ſituée entre Lucerne & Schafhouſe, environ à huit lieuës de chacune, ſur la riviere de Limmat, qui la traverſe, en ſortant du lac de Zurich. Cette ville eſt fort ancienne, aſſez grande, bien bâtie, bien peuplée, & riche par ſes manufactures de creſpon, & par le grand commerce des ſoyes qu'on y apporte d'Italie. Elle eſt fortifiée à la moderne, a un Arcenal aſſez bien pourveu, une Bibliotheque Publique, un bon College, où l'on entretient vingt-cinq jeunes étudiants avec un Regent pour les inſtruire. On y voit deux choſes remarquables, la Statue à cheval de Charlemagne, fondateur de ſon Egliſe Cathedrale, & un jet d'eau qui eſt au milieu d'une de ſes places, & qui s'éleve juſqu'à cent quinze piez de haut. Au reſte Zurich a été une ville Imperiale. Elle eſt une Republique indépendante de l'Empire depuis l'an 1351. Elle a ſon grand & ſon petit Conſeil, & ſe gouverne à peu prés comme la ville de Berne.

ZURICH, le Canton de Zurich. *Tigurinus Pagus.* C'eſt une des treize Republiques, qui forment la confederation des Suiſſes. Ce Canton eſt borné au nort par celuy de Schafhouſe; au couchant par ceux de Berne, & de Lucerne; au midi par ceux de Zug, de Suits, & de Glaris; & au levant par le Comté de Toggenburg, & par le Thurgow. On luy donne environ quinze lieuës d'étenduë du nort au ſud, & douze du couchant au levant. Il eſt fort bien peuplé, fort fertile en grains;

grains; il produit auſſi des vins, & des fruits, mais en moindre quantité; il eſt diviſé en neuf grands Bailliages, ou les Baillifs, qui ſont toûjours des bourgeois de la ville de Zurich, font leur reſidence, & en vingt-deux moindres, dont les Baillifs, qui ſont Conſeillers de Zurich, ne s'y tranſportent que dans les occaſions, qui demandent leur préſence. Ce Canton entra dans la Confederation des Suiſſes l'an 1351. Il tient le premier rang entre les Cantons dans les Aſſemblées, & il eſt le plus puiſſant, à la reſerve de celuy de Berne. Tous ſes habitans ſont Reformez, & ſes lieux principaux ſont Zurich capitale, Greiffenſée, Bulach, Winterthurn, Egliſaw, Regenſperg, & Gruningue.

ZURICH, le lac de Zurich. *Tigurinus Lacus.* C'eſt un des plus grands lacs de la Suiſſe. Il eſt preſque tout entier dans le Canton de Zurich, qu'il ſepare vers le midi oriental de celuy de Suits. Sa longueur eſt environ de huit lieuës, mais il n'en a pas deux de large. La riviere de Limmat le traverſe dans toute ſa longueur; & on le paſſe à Ruperſchwil, ſur un pont de dix-huit cens cinquante pas de long.

ZURICHGOW. *Tigurinus Pagus.* C'étoit anciennement une des Contrées du Païs des Helvetiens; il prenoit ſon nom des Tigeriens, qui l'occupoient, & il renfermoit toute la partie de la Suiſſe, qui eſt entre le Rhin, le Limmat, & cette partie du mont Jura, qui s'étend depuis le confluant du Limmat & de l'Aar, juſqu'au Rhin.

ZURZACH. *Zurzacum.* C'eſt un bourg de la Suiſſe, celebre pour ſes foires, & ſitué dans le Comté de Bade, ſur le Rhin, environ à ſix lieuës au deſſous de Schafhouſe. Quelques Geographes prennent Zurzach pour l'ancienne *Certiacum*, ville des Helvetiens, laquelle d'autres mettent à *Reckingen*, village du Comté de Bade.

ZUTPHEN. *Zutphania.* Ville des Provinces Unies. Elle eſt capitale du Comté qui porte ſon nom, & ſituée au confluant du Berkel & de l'Iſſel, environ à trois lieuës au deſſous de Doesbourg, & autant au deſſus de Deventer. Zutphen a été fortifiée, mais les François en demolirent les fortifications l'an 1674.

ZUTPHEN, le Comté, ou le Quartier de Zutphen. *Zutphanienſis Comitatus*, ou *Tetrarchia.* C'eſt une Contrée des Provinces Unies. Elle étoit autrefois un Comté particulier, mais depuis l'an 1679. elle eſt un des Quartiers du Duché de Gueldre. Il eſt borné au couchant par le Betuwe, & le Weluwe; au nort par l'Overiſſel; au levant par l'Evêche de Munſter; & au ſud par le Duché de Cleves. Ses lieux principaux ſont Zutphen capitale, Doesbourg, Grolle, Borkeloo, Lochem, Dotekum, Burg, & Anholt.

ZUYD-SCHANS. *Arx Auſtrina.* C'eſt un fort du Brabant Hollandois. Il eſt conſtruit à l'embouchure du Zoom dans l'Eſcaut, vis-à-vis du Nort-Schans, qui eſt un autre fort; ils ſont tous deux pres de la ville de Berg-op-Zoom, & deſtinés à ſa défence.

ZUYD-BEVELAND. voyez *Beveland.*

ZUYDERZEE, c'eſt-à-dire, la mer du Sud. *Auſtrinus Sinus, Mare Auſtrinum*, & *Meridionale.* C'eſt un grand golfe de la mer d'Allemagne, dont il eſt ſeparé par quelques iſles de la Hollande. Il prend ſon nom de ſa ſituation vers le midi, & il eſt environné par la Hollande, la Seigneurie d'Utrecht, la Gueldre, l'Overiſſel, & la Friſe. Il n'étoit anciennement qu'un lac, nommé *Flevo, Flevum, Flevi Lacus*; mais il a été fait un golfe par les inondations de la mer d'Allemagne, qui ont englouti les terres, qui joignoient la Nort-Hollande avec la Friſe.

ZWEYBRUCKEN. voyez *Deux Ponts*, ville & Duché.

ZWICKAW. *Zuickavia*, anciennement *Cygna.* Ville de la Miſnie, en Haute Saxe. Elle eſt capitale du Voigtland, défenduë par une citadelle, & ſituée ſur la Mulde, à ſix lieuës de la ville d'Altenbourg, vers le midi, & autant de Plawen, vers l'orient ſeptentrional. Zwickaw étoit autrefois une ville Imperiale, & libre. Friderie le Mordu, Marquis de Miſnie, s'en rendit le maître l'an 1308.

ZWINGENBERG. *Zwingenberga.* Petite ville d'Allemagne. Elle eſt dans le Landgraviat de Darmſtat, à trois lieuës de la ville de ce nom, vers le midi.

ZWOL. *Zwolla, Swola, Swoli.* C'eſt une ville des Provinces Unies. Elle eſt dans l'Overiſſel, ſur la petite riviere d'Aa, entre le Vecht & l'Iſſel, à ſix lieuës de Deventer, vers le nort, & à trois de Campen, vers le nort, & à trois de Campen, vers le levant. Zwol, qui a été une ville Anzeatique & Imperiale, fait bâtre monoye. Elle étoit fortifiée, mais les François en démolirent les fortifications l'an 1674.

ZYGETH. *Sigetum, Zigetium.* Ville de la Baſſe Hongrie. Elle eſt capitale du Comté, qui porte ſon nom, & ſituée dans un marais, formé par la riviere d'Alma, à trois lieuës de la Drave, vers le nort, & à ſept de Cinq-Egliſes, vers le couchant. Zygeth eſt une des plus fortes places de la Hongrie, & elle eſt défenduë par une citadelle, qui a trois enceintes de murailles, & trois foſſés pleins d'eau. Soliman II. Empereur des Turcs l'aſſiegea l'an 1566. & elle fut priſe trois jours aprés ſa mort. Les Imperiaux l'ont repriſe pendant la derniere guerre.

ZYGETH, le Comté de Zygeth. *Sigetenſis Comitatus.* C'eſt une grande Contrée de la Baſſe Hongrie. Elle eſt ſeparée de l'Eſclavonie par la Drave, & bornée ailleurs par le lac Balaton, & par les Comtés de Zalawar, d'Albe Royale, de Zegzard, de Tolna, & de Baraniwar. Ses lieux principaux ſont Zygeth capitale, Cinq-Egliſes & Turanouitza.

ZYGETH. *Sigetum.* Village de la Haute Hongrie, ſitué dans le Comté de Maramarus, ſur la Teiſſe, vers les confins de la Ruſſie Polonoiſe, & de la Tranſylvanie. On prend ce lieu pour l'ancienne *Salina*, petite ville de la Dace.

ZYPE. *Zypa.* C'étoit autrefois un grand marais de la Nort-Hollande, ſitué au nort de la ville d'Alcmar. Les Hollandois l'ont deſſeché, & y ont fait de très-bons pâturages.

ZYTOMIERS. *Zytomierzia.* Ville de la Ruſſie Polonoiſe. Elle eſt dans la Haute Volhynie, vers les confins de la Baſſe, & ſur la riviere de Ciecierief, entre la ville de Luſuc, & celle de Kiovie, à ſoixante & cinq lieuës de la premiere, & à trente ſix de la derniere.

F I N.

I N

INDICE

DES

Parties de Terre, & d'Eau, dont les descriptions sont contenuës dans ce Livre.

AA. AB.

AA. *Aa.*
Aa, Aada. *Aa, Aada.*
Aa, Alpha. *Aa, Alpha.*
Aa, Kalta, *Aa, Kalta-Aa.*
Aa, Agnio. *Aa.*
Aa, Velicen. *Aa, Velicen-Aa.*
Aa. v. Teydera.
Aacha. *Aach.*
Aada. v. *Aa.*
Aaufium. *Aahus.*
Aalandia. v. *Alandia.*
Aalburgum. v. Alburgum.
Aat. v. Abrinca.
Aardallus Sinus. *Aardals-Fiord.*
Aaronis Insula. v. Macloviopolis.
Aaſa Fortalitium. *Aas.*
Abi, Abas, Abus, Capotes Mons. *Caicol.*
Abacares. *Abacares.*
Abacena, Abacœnum. *Tripio.*
Abacia, Abaca. *Abuyo.*
Abacivocilla. v. Abbaville.
Abacoa. *Abacoa.*
Abacum, Abudiacum. *Abach.*
Abæa, Abea, Apæa, Chioræ. *Chiores.*
Abaibæ Montes. Les *Abaibes.*
Aballana. *Appleby.*
Aballo. *Avalon.*
Aballonia, Avallonia. *Aballon.*
Abana Fluvius. *Abana.*
Abanbus Fluvius. *Abanbo.*
Abancayus Fluvius. *Abancay.*
Abantes Populi. *Abantes.*
Abantonium, Albantonium. *Aubanton.*
Abanvivarienſis Comitatus. Le Comté d'*Abanvivar.*
Abaranum. *Abaraner.*
Abarum. *Abaraus.*
Abarim Montes. *Abarim.*
Abarinus. v. Pylus.
Abarum. *Abare.*
Abas. v. Abus.
Abaſci, Abaſgi. Peuples de l'*Abaſcie.*
Abaſcia, Abaſſa, Avogatia. *Abaſcie.*
Abaſſinia, Abaſſia. v. Abiſſinia.
Abba. *Abba, Abbadal-Curia.*
Abbaliopolis Tebriziorum. *Tabriſabath.*
Abbaſſi. Populi Abaſſiniæ.
Abbatiſcella. *Appenzal.*
Abbatiſcellenſis Pagus. Le Canton d'*Appenzal.*
Abbavilla, Abacivocilla. *Abbeville.*
Abbefortia. *Abbefort.*
Abdara, Abdera. *Adra.*
Abdera. *Aſperoſa.*
Abdiara. Le Royaume d'*Abdiara.*

AB.

Abditana. *Arriena.*
Abdua. v. Aduua.
Abea. v. Abæa.
Abela. *Abela.*
Abella Fluvius. *Abella.*
Abella. v. Avella.
Abellaba, Abballaba. v. Aballana.
Abellinum. *Avellino.*
Abenſperga. v. Abuſina.
Aberavonium. Aberavon.
Abercovonium. *Abercomwry.*
Aberdonia, Aberdona, Devana. *Aberdone.*
Aberdonia Nova. *Aberdone Nouvelle.*
Aberdura. *Aberdore.*
Aberfravia, Gadiva. *Aberfraw.*
Abergenium, Abergevenium. *Abergevenni.*
Aberiſtyvium. *Aberiſtywith.*
Abernæthum, Abernethea. *Abernethy.*
Abexia Ora. La Côte d'*Abex.*
Abia, Albia. *Abia.*
Abi-Curenus. *Abia-Curen.*
Abila, Abilene. Ville de la Cœleſyrie. Quelques-uns la prennent pour la *Ceſarée de Philippe.*
Abindonia, Abendonia, Abingtonia. *Abington.*
Abiolica, Bulletum. Le *Bullet.*
Abiſca Provincia. *Abiſca.*
Abiſſinia. v. Abaſſinia.
Ablaya Regio. *Ablay.*
Ablonium. *Ablon.*
Abnaquii. *Abnaquiois.*
Abnoba Mons. *Abenow.*
Aboa. *Abo.*
Abobrica. *Villa de Condé.*
Aboni-Teichos, Aboni Mœnia. *Bolli.*
Abonis, Abone. *Portlurye.*
Aborras. v. Chaboras.
Aboya, Atboya. *Aboy.*
Abracunium. *Abracenis.*
Abrantus. *Abrantes.*
Abria, Lochabria. *Lochabyr.*
Abrinca. L'*Aure.*
Abrincæ, Legedia, ou Ingena Abrincatuorum. *Avranches.*
Abrincatui, Abrincati, Abrincatæ. Anciens Peuples des Gaules. Ils ſuccederent aux Ambibariens dans le Païs qu'on nomme l'*Avranchin.*
Abrincenſis Ager. l'*Avranchin.*
Abrotonum. v. Tripolis.
Abructania, Autariarum. *Abructania.*
Abruntium, Aurontium. *Auronze.*
Abſia. *Abſie.*
Abſorus. Iſle de la Liburnie. *Oſero.*
Abſyrtides. Iſles de la Liburnie. Ce ſont celles de *Cherſo*, & d'*Oſero.*

Abudiacum. v. Abacum.
Abula. *Bilches.*
Abula, Arbacula, Albucella. *Avila.*
Abula. *Avila.*
Abula Fontana. *Avila Fuentes.*
Abulenſes Montes. La Sierra d' *Avila.*
Abus, Habus, Humbrus, Umber. l' *Humber.*
Abus. v. Aba.
Abuſiacum, Abodiacum. *Buſſon.*
Abuſina, Aventinum, Abenſperga. *Abenſperg.*
Abydus. *Avco.*
Abyla, Abyle. Le Mont des *Singes.*
Abyſſinia. L' *Abiſſinie.*
Abyſtrum. *Orſimarſo.*
Acalandra. *Salandra.*
Acalandrus. *Salandrella.*
Acamas, Promontorium, Cruſoccum Caput. *Cruſocco.*
Acana Major. *Acanes grande.*
Acana Minor. *Acanes Pequenno.*
Acanthos, Acanthus. *Eriſſo.*
Acapulcum. *Acapulco.*
Acaraga. *Acaraig.*
Acarmania. *Carmia.*
Acaxium. *Acaxi.*
Acaxutla. *Acaxutla.*
Acca. v. Ptolemais.
Accadia. *Accadie.*
Accara. *Acara.*
Accara Major. Le Grand *Accara.*
Accara Minor. Le Petit *Accara.*
Accaram. v. Ptolemais.
Accaron. *Accaron.*
Acci. *Guadix.*
Accia. *Accia Roſsinatta.*
Accipitrum Inſula. *San Pietro.*
Accipitrum Inſulæ. Les *Azores.*
Accitum, Finiana. *Finiana.*
Acedum. v. Cenetæ.
Acellium. *Aceglio.*
Acelum, Afulum. *Aſolo.*
Acema. v. Cema.
Acemum. v. Achemum.
Acer. *San Marino.*
Acernum. *Acerno.*
Acerræ. *Acerra.*
Acerræ. *Girola.*
Acerris. *Gerry.*
Aceſines, Aſies. *Cantera.*
Aceſta. v. Egeſta.
Acha *Acha.*
Achachica. *Achachica.*
Achaica latè ſumpta. L' *Achaie.*
Achaia Propria. L' *Achaie Propre.*
Achara. *Carrano.*
Achardeus Fluvius. La *Copa.*
Achates. Drillus. Il *Drillo.*
Achelous. *Aſpropotamo.*
Achemum, Urbs & Regnum. *Achem.*
Acheræ, Acerræ. *Acerra.*
Acheron, Acherus. *Campagnano.*
Acheron Fluvius. Fanar.
Acherontia, Acherontus. *Acerenza.*
Acherſunda. *Akerſund.*
Acheruſia. Lago della *Colluccia.*
Acheruſia Palus. *Fanar.*
Achillea, Dromos Achillis, Fidoniſa. *Fidoniſi.*
Achillea. Ville de la Moeſie. *Kilia.*
Achillæum Promontorium, Crucis Caput. Capo di Croce.

Achourita, Achada. *Achoury.*
Achridus, Achris. L' *Ochrida.*
Achſichenum. *Achſikar.*
Achyrum. *Achyr.*
Aci. *Aci.*
Aciaponda. *Aciaponda.*
Acila, Ocila. *Zidon.*
Acilia Auguſta. *Auxbourg.*
Acincum. v. Aquincum.
Acinippo. *Ronda.*
Aciris, Agrius, Acidlos. *Agri.*
Aciris. *Torre d' Agri.*
Acis. Jaci.
Acis, Frigidus. *Frodo.*
Acithius. *Cavabi.*
Aclea. *Acle.*
Acmonia dans la Dace. *Zeverinum.*
Acoma. *Acoma.*
Acon. *Acre.*
Acona. Acken.
Acone, Aconæ. *Naxie.*
Açores. v. Accipitrum Inſulæ.
Acra. *Santa Maria d' Arcia.*
Acragas. v. *Agragas.*
Acra Japygia. *Santa Maria di Leuca.*
Acrath. *Velia. Bodis.*
Acria. *Ormoas.*
Actida, Acris. v. Lychnidus.
Acrii Montes. v. Hæmi.
Acritas, Gallum Promontorium. Il capo di *Gallo.*
Acroathon, Acrothon, Acrothoon. v. Athos.
Acroceraunia. La *Chimera.*
Acroceraunia Juga, Ceraunii Montes. Les Montagnes de la *Chimere.*
Acroceraunii Montes. Autres Montagnes qui ſéparoient l' Armenie de l' Iberie.
Acroceraunium Promontorium. Le cap de la *Chimere.*
Acronius Lacus. v. Brigantinus.
Acropolis, Antipyrgus; Luchum. *Lucho.*
Acropolis. *Agropoli.*
Acroventum. *Governolo.*
Acſteda. *Achſteede.*
Actæ. v. Attica.
Actania. v. Heilighlandia.
Actium. *Actium.*
Acula, Aquula. *Aquapendente.*
Acumincum. *Zalankemen.*
Acumulum. *Acumulo.*
Acunum, Ancona. *Ancone.*
Acus. L' *Aiguille.*
Acuño. *Vaiſon.*
Acutus. L' *Agout.*
Acuum caput. Le Cap des *Aiguilles.*
Aczudia. *Aczud.*
Ad Anſam. *Ithancheſter.*
Ad Aquas Gradatas, ou, Aquæ Gradatæ. *San Caſiano.*
Ad Aquilas. *Aigle.*
Ad Caballos. *Bagnacavallo.*
Ad Centuriones, Ad Centenarium. v. Cervaria.
Ad Decimum, Decem Pagi. *Dieuze.*
Ad Decimum. *Borghetto.*
Ad Duas Tumbas, Tumbæ. Tombelaine.
Ad Duodecimum. *Delme.*
Ad Duodecimum. *Rhenen.*
Ad Fines. *Samagar.*
Ad Fines. *Vegliana.*
Ad Fines. *Thuin.*
Ad Fines. *Pfin.*

Ad Gradus Rhodani. Les *Gras* du Rhône.
Ad Matrem Magnam. *Monte Vergine.*
Ad Medias. v. Carbantia.
Ad Muros. *Sumorein.*
Ad Nonum Venetiæ. *Mestre.*
Ad Palatium. *Palazzo.*
Ad Publicanos. v. Confluentes Sabaudiæ.
Ad Pyreneum, Tropæa Pompeii. Le Col de *Perthus.*
Ad Rubras. *Cabezas Rubias.*
Ad Septem Aras, Septem Aræ. *Azamor.*
Ad Septem Fratres. v. Septa.
Ad Statuas Coloſſas. *Colocz.*
Ad Triceſimum. *Triceſimo.*
Ad Turres, Turres. *San Biagio.*
Adama. *Adama.*
Adana. *Adena.*
Adaovi. *Adaovo.*
Adara. *Adare.*
Addua. L'*Adda.*
Addua Glarea. La *Ghiera d'Adda.*
Adea. *Adea.*
Adeda. Ville de l'Eſpagne Tarragonoiſe. *Ampoſta.*
Adela. *Adel.*
Adelum Regnum. Le Royaume d'*Adel.*
Adendum. *Adendum.*
Adenum. *Aden.*
Adenum Regnum. Le Royaume d'*Aden.*
Aderbigiana. *Adirbeitzan.*
Aderborna. *Aderborn.*
Aderburgum. *Aderburg.*
Adhile. *Adhil.*
Adjacil Sinus. Le Golfe d'*Ajazzo.*
Adjacium. *Ajazzo.*
Adjcara. v. Idicara.
Adima. *Adima.*
Adlectoce. v. Mornaſium.
Adramyttenus aut Adramytticus Sinus. Le Golfe d'*Andramitti.*
Adramyttum, olim Antandros. *Andramitti.*
Adrane. Ville de la Mœſie. *Endrenos.*
Adrans, Adranis. *Dragemel.*
Adranum, Hadranum. *Aderno.*
Adraon. v. Adratum.
Adria, Hadria, Atria. *Adria.*
Adria, Hadria. *Atri.*
Adrianopolis, Hadrianopolis. *Andrinople.*
Adrianum, Adriaticum Mare. La Mer *Adriatique.*
Adrobicum. v. Caronium.
Adrobus. *Adrobo.*
Adrumeti Sinus. Le golfe de *Mahometta.*
Adrumettum. *Mahometta.*
Adua. v. Addua.
Aduaca, Aduatuca Tungrorum. *Tongres.*
Adverſa. v. Averſa.
Adula mons. *Adula.*
Adulicus Sinus. Le Golfe d'*Arquico.*
Adulis, Adulitum. *Arquico.*
Advocatorum Regio. v. *Voigtia.*
Adum. v. Aturra.
Adzelia. *Adzal.*
Æa, Æapolis. *Uterot.*
Æas. Aous. *Polina.*
Æbura. *Talavera la Reyna.*
Æcana, Æca. v. *Troja.*
Æclanum, Eclanum. *Fricenti.*
Æderu. L'*Eder.*
Æedeſſa, Edeſſa. *Vodena.*
Ægabra, Agabra. *Cabra.*

Ægades. v. Ægathes.
Ægæum Mare. L'*Archipel.*
Ægathes Inſulæ Tres. Elles portent les noms de *Levanzo*, *Favagnana*, & *Maretimo.*
Ægeſta, Egeſta. *Barbara.*
Ægialia. *Cocrigo.*
Ægida. *Iſpria.*
Ægidiana Urbs. *Saint Gilles.*
Ægila. v. Ægialia.
Ægila. Ville de la Cyrenaïque. *Angela.*
Ægilium, Igilium. *Giglio.*
Ægimurus. *Galite.*
Ægina. *Egine.*
Ægira. *Xilocaſtro.*
Ægircius, Gercius. Le *Gers.*
Ægirum. *Gernia.*
Ægitharſus. Le Cap de *San Vito.*
Ægium, Ægida. *Viſliſa.*
Æglesburgus. *Ailesbury.*
Ægones. v. Egones.
Ægoſthenia. *Egiſtenia.*
Ægua. v. Ategua.
Æguſa. v. Aethuſa.
Ægyptus. L'*Egypte.*
Ælana. *Elor.*
Ælaniticus Sinus. Le golfe d'*Elor.*
Æleshamia. *Aylesham.*
Ælia Adriana. v. Zama.
Ælia Capitolina. v. Hieroſolyma.
Ælia Recina, Helvia Recina. *Recanati.*
Æliopolis. v. Heliopolis.
Æmarorum Mons. *Montelimar.*
Æmathia. v. Emathia.
Æminium. *Coimbre.*
Æmodæ Inſulæ. v. Emodæ.
Æmonia. La *Theſſalie.*
Æmonia. Emonia Rouinata.
Æmonia. *Laubach.*
Æmus. v. Hemus.
Ænaria. *Iſchia.*
Ænia. *Moncaſtro.*
Æniânes, Æniênſes. Anciens peuples de la Theſſalie.
Æniochi. v. Heniochi.
Æmi Pons. v. Oeni Pons.
Æni Pons. *Alten-Hohenaw.*
Ænon. *Enon.*
Ænona. Enona. *Nona.*
Ænos, Æneum, Ænus. *Eno.*
Ænoſtadium, Ænopolis, Oenoſtadium. *Inſtat.*
Ænus. v. Oenus.
Æoliæ Inſulæ. Les iſles de *Lipari.*
Æolium Mare. Le golfe de *Smirne.*
Æqua, Æquana. *Vico.*
Æquinoctium. *Viſchmund.*
Æquum. *Chognitz.*
Ærea. *Ayr.*
Æreus. L'*Ayr.*
Æria. *Vaiſon.*
Æria. v. Aria.
Ærii Montes. v. Herzi Montes.
Æſapus. *Spiga.*
Æſar, Æſarus. *Eſaro.*
Æſernia, Iſernia. *Iſernia.*
Æſia, Oeſia. L'*Oiſe.*
Æſica. *Netherby.*
Æſis. *Eſino.*
Æſium. *Jeſi.*
Æſilium. v. Aſſiſium.

Aeſtivæ Inſulæ. v. Bermudæ.
Aeſulum. v. Eſulæ.
Aethalia. v. Ilua.
Aethiopia. L'*Ethiopie.*
Aethiopia Superior. La Haute *Ethiopie.*
Aethiopia Inferior. La Baſſe *Ethiopie.*
Aethiopicum Mare. L'Ocean *Ethiopien.*
Aethuſa. *Limoſa.*
Aetna. Le Mont *Gibel.*
Aetolia. L'*Etolie.*
Aetona v. Etona.
Affleghema. *Affleghem.*
Afri, Africani. Peuples de l'Afrique.
Africa. L'*Afrique.*
Africa Propria. L'*Afrique Propre.*
Africa. v. Aphrodiſium.
Africum Mare. La Mer de Barbarie.
Agabra, Aegabra. *Cabra.*
Agades. Ville & Royaume. *Agades.*
Agaga. *Agag.*
Agamium. *Gheme.*
Agana, Pagana. *Agan.*
Agaoſi. Les *Agaos.*
Agara. v. Agra.
Agareni. *Agareniens.*
Agatha. *Agde.*
Agatha, Agathopolis, Agathe. v. Magalone.
Agathopolis. *Santa Agatha di Getti.*
Agathyrium, Agatirnum. Le Cap d'*Orlando.*
Agathyrium, Agatyrſium, Agatirna, Agatirnum. *San Marco.*
Agaunum. *Saint Maurice.*
Agedunum. *Ahun.*
Ageium. *Ay.*
Agelocum. *Littlebourg.*
Agendicum, Agedincum. *Sens.*
Agger Gandavenſis. v. Gandavenſis Agger.
Agger S. Stephani. v. Stephanoverda.
Aggerhuſia. *Aggerhuſſot.*
Aggerhuſia Præfectura. Le Gouvernement d'*Aggerhus.*
Aggeripontum. *Tammesbruk.*
Aginnenſis Tractus. L'*Agenois.*
Aginnum, Agennum. *Agen.*
Agiſymba. *Agiſymba.*
Agiſymba. Ancienne Region de l'Afrique. Elle renfermoit le Monomotapa, & le Monoëmugi d'aujourdhuy.
Agla. *Agla.*
Agmundesham. *Amersham.*
Agneda. v. Edimburgum.
Agnetinum. *Agnetten.*
Agniadellum. *Agniadello.*
Agnio. *Aa.*
Agola. *Agola.*
Agonia. La *Gogna.*
Agora. *Malagra.*
Agorum. *Agoro.*
Agotius. L'*Agouſt.*
Agra. Ville & Province. *Agra.*
Agragas. Fiume di *Gergenti.*
Agramontium. *Agramont.*
Agreda. *Agreda.*
Agria. Ville & riviere. *Agria.*
Agrigentinorum Emporium. *Cargadour de Gergenti.*
Agrigentum, Agragas. *Gergenti.*
Agrippina Colonia. *Cologne.*
Agrius, Aciris. L'*Agri.*
Agrylla. *La Forza del Agro.*
Aguilaria Campeſtris. *Aguilar del Campo.*

Aguilaria. *Aguilar.*
Aguillionum. *Aiguillon.*
Aguilhæ Caput. v. Acuum Caput.
Aguntum. *Innichen.*
Aguſtius. v. Agotius.
Agylla. v. Cære.
Agyrium, Agurium, Agyræ. *San Filippo d'Argirone.*
Agyrium. v. Agurium.
Ahuſa. *Ahauſen.*
Aja. *Ajaluni.*
Ajabira. *Ajabire.*
Ajax, Ajas. Pilæa.
Aichſtadienſis Ditio. L'Evêché d'*Aichſtat.*
Aichſtadium. *Aichſtat.*
Aidinia. *Aidinelli.*
Aidinia Parva. *Aidinzic.*
Aifienſis Pagus. v. Eiffalia.
Ailza. *Ailzal.*
Ainſa. *Ainza.*
Ajora. *Ayora.*
Airiacum. *Airy.*
Aizua. *Aizu.*
Ala Flaviana. *Vienne en Autriche.*
Ala Nariſca. v. Aichſtadium.
Alaba. *Alava.*
Alaba. v. Alava.
Alabanda. *Eblebanda.*
Alabona. v. Alavona.
Alabuntis, Alabona, Alapuntis. *Ventavon.*
Aladulia. *Aladuli.*
Alæ Flaviæ. v. Aræ Flaviæ.
Alætum. v. Aletum.
Alamanni. v. Alemanni.
Alambatera Extrema. Le cap d'*Areſtinga.*
Alandia. *Alandt.*
Alanguera. *Alanguer.*
Alani. *Alains.*
Alanova. *Ebersdorf.*
Alanus. *Alan.*
Alapia. v. Alcippum.
Alarantes. *Tallari.*
Alara Caſtra. *Edimbourg.*
Alatrium. *Alatri.*
Alava, Alaba. *Alava.*
Alavona, Allabona. *Alagon.*
Alauna, Alone. *Witley.*
Alauna. *Valognes.*
Alaunius. L'*Avon.*
Alaunus, Halæ nus. L'*Aine.*
Alba. *Tordera.*
Alba. v. Elua.
Alba. *Alva de Tormes.*
Alba. L'*Aube.*
Alba. *Fluvia.*
Alba Auguſta. v. Alba Helvetiorum.
Alba Græca. *Belgrade.*
Alba Helviorum, Alba Auguſta Helviorum. *Apt.*
Alba Julia. *Weiſſembourg*, en Tranſilvanie.
Alba Longa. *Albano.*
Alba Maritima, Blandona. *Zara Vecchia.*
Alba Marſorum. *Albi.*
Alba Pompeia. *Alba.*
Alba Regalis. *Alba Royale.*
Alba Sebuſiana, Sebuſium. *Weiſſembourg* en Alſace.
Alba, Virgao, Alba Virgaonenſis. *Arjona.*
Albamala. *Aumale.*
Albana. *Zitrach.*
Albania. *Albanie.*

Albania, Almiana,
Albania Nova. Alb
Albanopolis. *Alban*
Albanum. *Albano.*
Albanus Lacus. Le
Albanus Mons. M
Albaracium. *Albar*
Albaterra. *Aubeterre*
Albayda. *Albalda.*
Albejeda. *Albejed.*
Albenacium. *Aubena*
Albenſis Ager. L'*A*
Albenſis Comitatus.
Albenſtorphia. *Alber*
Albertonium. *Albert*
Albia. v. Albiga.
Albiana. *Roccapiana.*
Albiatum, Albiatum
Albiga. *Alby.*
Albigenſis Tractus. I
Albinganum, Albig
Albiniacum. *Aubigny.*
Albiniacum. *Aubinac.*
Albiniana Caſtra, Alb
Albinremelium, Albi
mille.
Albion. *Albion.*
Albion Nova. La *Nou*
Albis. L'*Elbe.*
Albiſola, Alba Docilia.
Albiſtrum. v. Abyſtrum
Albium, Albius. *Albe*
Albium Intemelium. v.
Albius Mons. *Alben.*
Albona, Alvona, Alvun
Alboranum. v. Erroris
Alborium. *Albor.*
Albretum. *Albret.*
Albucio. *Aubuſſon.*
Albula. L'*Aube.*
Albula. v. Tiberis.
Albulæ Aquæ. Les bains
Album. v. Oblincum.
Album Mare. La Mer
Album Promontorium.
Albunea. *Albono.*
Albunea Sylva. *Albula.*
Alburquercum. *Alburquer*
Alburacis, Aurigera. L'
Alburgenſis Epiſcopatus.
Alburgum, Aelburgum.
Albus Mons. *Blamont.*
Albuſama. *Albuzeme.*
Alcadeta. *Alcaudete.*
Alcala Regalis. *Alcala R*
Alcanitium. *Alcanitz.*
Alcanitium. *Alcanitas.*
Alcantara. *Alcantara.*
Alcantium. *Alcaraz.*
Alcamoë. v. Megara.
Alcedonia. v. Aquilonia
Alcedronenſis Urbs. v. A
Alceſtria, Aulceſtria. *A*
Alcippe. v. Archippe.
Alciactum. *Anzi.*
Alciatum. v. Alſiatum.
Alcimoënnis Urbs. v. U
Alciodrifius. v. Alciſſiodo

Albenia, Almiana, Amiana. L'*Albegna.*
Albania Nova. Albany.
Albanopolis. *Albanopoli.*
Albanum. *Albano.*
Albanus Lacus. Le Lac de *Caſtel Gandolfo.*
Albanus Mons. Monte *Cavo.*
Albaracinum. *Albaracin.*
Albaterra. *Aubeterre.*
Albayda. *Albelda.*
Albejeda. *Albejed.*
Albenacium. *Aubenas.*
Albenſis Ager. L'*Albeſan.*
Albenſis Comitatus. Le Comté d'*Albe Royale.*
Alberſtorphia. *Alberſtorf.*
Albertonium. *Alberton.*
Albia. v. Albiga.
Albiana. *Recapiana.*
Albiarum, Albiarum Craſſum. *Abiagraſſo.*
Albiga. *Alby.*
Albigenſis Tractus. L'*Albigeois.*
Albingaunum, Albigaunum. *Albenga.*
Albiniacum. *Aubigny.*
Albiniacum. *Aubinac.*
Albiniana Caſtra, Albina. *Alphen.*
Albintemelium, Albintemilium, Vintemilium. *Ventimille.*
Albion. *Albion.*
Albion Nova. La *Nouvelle Albion.*
Albis. L'*Elbe.*
Albiſola, Alba Docilia. *Albiſola.*
Albiſtrum. v. Abyſtrum.
Albium, Albius. *Alben.*
Albium Intemelium. v. Albintemelium.
Albius Mons. *Albon.*
Albona, Alvona, Alvum. *Albona.*
Alboranum. v. Erroris Inſula.
Alborium. *Albor.*
Albretum. *Albret.*
Albucio. *Aubuſſon.*
Albula. L'*Aube.*
Albula. v. Tiberis.
Albulæ Aquæ. Les bains de *Tivoli.*
Album. v. Oblincum.
Album Mare. La Mer *Blanche.*
Album Promontorium. Le Cap *Blanc.*
Albunea. *Albano.*
Albunea Sylva. *Albula.*
Albuquercum. *Albuquerque.*
Aburacis, Aurigera. L'*Ariege.*
Alburgenſis Epiſcopatus. Le Dioceſe d'*Alborg.*
Alburgum, Aelburgum. *Alborg.*
Albus Mons. *Blamont.*
Albuſama. *Albuzeme.*
Alcadeta. *Alcandete.*
Alcala Regalis. *Alcala Reale.*
Alcanitium. *Alcanitz.*
Alcanitium. *Alcanizas.*
Alcantara. *Alcantara.*
Alcantium. *Alcaraz.*
Alcathoë. v. Megara.
Alcedonia. v. Aquilonia.
Alcedronenſis Urbs. v. Antiſſiodorum.
Alceſtria, Aulceſtria. *Aulceſter.*
Alcippe. v. Archippe.
Alciacum. *Auſi.*
Alciatum. v. Alſiatum.
Alcimoënnis Urbs. v. Ulma.
Alciodriſus. v. Altiſſiodorenſis Tractus.
Alcira. *Alzire.*
Alcluith. v. Dunbritonium.
Alcmeria. *Alcmar.*
Acobacia, Eberobritum. *Alcobaca.*
Alcocera. *Alcocer.*
Alcolea. *Alcolea.*
Alcoſſuæ Montes. *Alcoſſua.*
Alcudia. *Alcudia.*
Alcyone. v. Methone.
Aldea Muri. *Aldea El Muro.*
Aldea Rivi. *Aldea El Rio.*
Aldeberga. *Aldeberg.*
Aldeburgum. *Aldeburg.*
Aldegus. *Aldego.*
Aldenarda. *Oudenarde.*
Aldenaria. *Aldenaer.*
Aldenburgum. *Altenbourg.*
Aldenburgum. *Oldenbourg.*
Alduadubis. v. Dubis.
Alduida Mons. *Alaude.*
Alecta. *Alet.*
Alectriopolis. *Alefteroſe.*
Alectum. *Dundée.*
Alemannia. v. Germania.
Alemannus, Almonus. *Altmul.*
Alena. *Ahlen.*
Alena, Alema. *Alen.*
Alenconium. *Alençon.*
Alentakia. *Alentakia.*
Alentio. v. Alenconium.
Aleopolis. v. Calaris.
Alepenſis Præfectura. Le Beglerbeglic d'*Alep.*
Alepum. *Alep.*
Aleria. *Aleria.*
Aleſa. v. Leza.
Aleſa. v. Haleſa.
Aleſatia. v. Alſatia.
Aleſia, Aleſium. *Alaiz.*
Aleſia. v. Alexia.
Aleſus Hetruriæ. La *Sanguinara.*
Aleſus Siciliæ. Le *Pitino.*
Aleta, Aletha, Aletum. *Saint Malo.*
Aletium. *Lecce.*
Aletrium. *Alatri.*
Aletum. v. Alecta.
Alex, Halex. *Alece.*
Alexandria. *Alexandrie.*
Alexandria Ægypti. *Alexandrie.*
Alexandria Albaniæ. *Derbent.*
Alexandria Archoſiæ. *Candahar.*
Alexandria Ariæ. *Heri.*
Alexandria Cariæ. Ville ruïnée.
Alexandria Margianæ. Ruïnée.
Alexandria Statelliorum. *Alexandrie de la Paille.*
Alexandria Syriæ. *Alexandrette.*
Alexandria Troadis. *Troie.*
Alexandriæ Lacus. Le Lac d'*Alexandrie.*
Alexandrinus Tractus. L'*Alexandrin.*
Alexandrium. *Scanderia.*
Alexandrovium. *Alexandrow.*
Alexanum. *Aleſſano.*
Alexia, Aleſſia. *Aliſe.*
Alexienſis Tractus. L'*Auxois.*
Alfelda. *Alfeld.*
Alfertonium. *Alfreton.*
Alfordia. *Alford.*
Alfra. *Alfaſiord.*
Algarbia. *Algarve.*

Algarria. *Algarria.*
Algaria, Algerium. *Algeri.*
Algea. *Algeo.*
Algeria, Algerium, Algaria. *Algeri.*
Algerianum Regnum. Le Royaume d'*Algeri.*
Algezira. *Algezira.*
Algia, Augia. Le Païs d'*Augi.*
Algibarota. v. Aljubarota.
Algidum. La Cava d'*Aglio.*
Algiezira. v. Meſopotamia.
Algonquini. *Algonquins.*
Algovia, Algea. L'*Algeo.*
Alhama. *Alhama.*
Aliacmon, Haliacmon. *Palacas.*
Alibaluchia. *Alibaluch.*
Alicata. v. Leocata.
Aliciæ, Halicæ. *Salemi.*
Alicius. Il *Salemi.*
Alietum, aut Caſtrum Halieti. *Iſola.*
Alimibicus Lacus. Le Lac d'*Alimibi.*
Alineus Lacus. *Alyne.*
Alingonis Portus. *Langon.*
Aliodora. *Aliou.*
Alion. v. Alone.
Alipha. v. Allipha.
Aliſca. *Almaz.*
Aliſincum. v. Borbonium Anſelmum.
Aliſo. Fluvius Germaniæ. *Alme.*
Aliſta. *Porto Vecchio.*
Aliſum. *Harnſtein.*
Aliſuntia, Aliſitia, *Alſiz.*
Aliſus. v. Bardum.
Aljubarota. *Aljubarote.*
Alkinum. *Alkin.*
Alla. Ville & Riviere. *Alla.*
Allabona. v. Alabuntis.
Allada. *Killalo.*
Allatura. *Allatur.*
Allectum. v. Alectum.
Allendorfium. *Allendorf.*
Allenſteinum. *Allenſtein.*
Allera. *Aller.*
Allerburgum. *Allerburg.*
Allia. L'*Aia.*
Allipha, Aliſa. *Aliſi.*
Allobroges. *Allobroges.*
Allobrogum Inſula. Le *Viennois.*
Allodium. v. Arlodium.
Alma. Fluvius Tartariæ. *Alma.*
Alma. Fluvius Germaniæ. *Alme.*
Alma. Fluvius Italiæ. *Arbia.*
Alma. v. Almus.
Almacarana. *Almacaran.*
Almacharana. *Almacharana.*
Almagrum. *Almagro.*
Almagrum. Almaguer.
Almangovia. v. Algovia.
Almaraſium. *Almaraz.*
Almaza, Aliſca. *Almaz.*
Almazanum. *Almazan.*
Almedeſſus, Almydiſſus. *Halmidis.*
Almeloa. *Almeloo.*
Almendralegium. *Almendralejo.*
Almenum. v. Harlinga.
Almeria Granatæ, olim Portus Magnus. *Almerie.*
Almeria Tlaſcalæ. *Almerie.*
Almerinum. *Almerin.*
Almiana. *Alegna.*
Alminiium. *Almiſſa.*
Almiſſum, Dalmiſſum, Dalmaſium. *Omiſ.*
Almo. *Aquataccio.*
Almochiqui. *Almouchiquois.*
Almodovaria. *Almodavar.*
Almon. *Amonde.*
Almonacida. *Almonacid.*
Almondburia. *Almondbury.*
Almonus. *Almoni.*
Almoſtadium. *Almſtad.*
Almudavaria. *Almudavar.*
Almunecara. *Almunecar.*
Almunna. *Almunha.*
Almus, Arpatarus, Alma. *Arpataro.*
Alna. *Aulne.*
Alnenſis Tractus. Le Païs d'*Aunis.*
Alnetum Flandriæ, Lannoya. *Lannoy.*
Alnetum Normanniæ. *Aulnay.*
Alnevicum. *Alnewick.*
Alnia. *Aulnay.*
Alniſium. v. Alnenſis Tractus.
Aloïæ Inſulæ. Iſles que Ptolemée a placées au côté oriental de la Cherſoneſe Cimbrique. Quelques-uns les prennent pour celles de Leſſow, Rom, & Anout.
Alone, Alicanta. *Alicante.*
Alone. v. Lancaſtria.
Alontium. v. Haluntium.
Alopecia. L'iſle des *Renards.*
Alorus, Olorus. *Elorina.*
Aloſtanus Comitatus. Le Comté d'*Aloſt.*
Aloſtum. *Aloſt.*
Alpes. Les *Alpes.*
Alpes Maritimæ. Les *Alpes Maritimes.*
Alpes Cottiæ, ou Cottianæ. Les *Alpes Cottiennes.*
Alpes Graiæ, ou Græcæ, Graius Mons. Les *Alpes Grecques.*
Alpes Penninæ, Pœninæ. Les *Alpes Pennines.*
Alpes Summæ, Adulas Mons. Les *Alpes Hautes.*
Alpes Lepontiæ. Les *Alpes Lepontiennes.*
Alpes Rhæticæ, Juga Rhætica. Les *Alpes Rhetiques.*
Alpes Tridentinæ. Les *Alpes Tridentines.*
Alpes Noricæ, Mons Taunus. Les *Alpes Noriques.*
Alpes Carnicæ. Les *Alpes Carniques.*
Alpes Juliæ, ou Pannonicæ. Les *Alpes Juliennes.*
Alpes Tranſylvanæ. Les Auteurs Latins donnent quelquefois ce nom aux montagnes qui ſéparent la Tranſylvanie de la Moldavie, & de la Valaquie.
Alpeſa, Salpeſa, Flavium Salpeſanum, Faciaſcaſara. *Facialcaçar.*
Alpha. v. Aa.
Alphabucelis, Averzanum. *Averzano.*
Alphanum. *Alphano.*
Alpheius, Alpheus. L'*Alphée.*
Alpia, Alpes, Alba Helviorum, Alba Auguſta. *Api.*
Alpinus. L'*Alpon Vecchio.*
Alpis. L'*Albeu.*
Alpuxaræ Montes. Les *Alpujares.*
Alresfordia. *Alresford.*
Alſa, Fluvius. L'*Anſa.*
Alſa, Ellus. v. Helellus.
Alſa, Alſia. *Alſen.*
Alſatia. L'*Alſace.*
Alſatia Propria. v. Alſatia.
Alſatia Inferior. La Baſſe *Alſace.*
Alſatia Superior. La Haute *Alſace.*
Alſiatum, Aleiatum. *Alzate.*
Alſium. *Palo.*
Alſona. *Alſone.*
Alſtera Fluvius. L'*Alſter.*

Alfvanga. *Alfwangen.*
Alta Fluvius. L'*Alt.*
Alta Oppidum. *Alta.*
Alta Sinus. *Alten.*
Alta-Comba. *Haute-Combe.*
Altæ Flammæ Comitatus. v. Holachius Comitatus.
Alta Failla, Tafalla. *Tafalla.*
Altai, Althai, Altains Mons. L'*Altay.*
Altamura, Lupatia. *Altamura.*
Altanum, Soretum. *Soreto.*
Altao, Atao. *Labor.*
Altare. *Altar.*
Altaripa. *Altrip.*
Altavilla. *Altavilla.*
Altcia. v. Altilia.
Altelia. *Altelia.*
Altemberga. *Altemberg.*
Altenachium. *Altena.*
Altenacum. *Altena.*
Altenacus Ager. L'*Altena.*
Altenavium. *Altenaw.*
Altenburgicus Ducatus, Ofitia, Oſterlandia, Thuringia Orientalis. Le Duché d'*Altenbourg.*
Altenburgum Miſniæ. *Altenbourg.*
Altenburgum Hungariæ, Ovaria, Flexum. *Altenbourg.*
Altendorpium, Oltendorpium. *Oltendorp.*
Altenhovia, Arrianum. *Altenhoven.*
Altera Chaonis. *Alter de Chaon.*
Altilia, Alteia. L'*Anthie.*
Altinum Venetiæ. *Altino* deſtructa.
Altinum Pannoniæ, Altinium. *Tolna.*
Altinum Tartariæ. *Altin.*
Altinum Regnum. Le Royaume d'*Altin.*
Altinus ou Kitaius Lacus, Carentiæ Lacus. Le Lac d'*Altin.*
Altifolium. Vetus Solium. *Altſol.*
Altiffiodorenſis Ager. L'*Auxerrois.*
Altiffiodorum, Antiſſiodorum. *Auxerre.*
Altoboſcum. *Altoboſco.*
Altomontium. *Altomonte.*
Altomons. *Omont.*
Altonium. *Alten.*
Altorfia. *Altorf.*
Altorfium, Vetus Vicus, Urania. *Altorf.*
Altringamum. *Altringham.*
Altſaxium. *Alt-Sax.*
Altum Duellium. v. Duellium.
Altum Villare. *Hauteville.*
Altus-Fons. *Haute-Fontaine.*
Altus Murus. v. Altamura.
Alvardus Fluvius. *Papaloapan.*
Alva. *Alata.*
Alvernia. L'*Auvergne.*
Alverniæ Delphinatus. Le Dauphiné d'*Auvergne.*
Alvernus Mons. *Averno.*
Alvertonia. *Alverton.*
Alvidona, Levidona, Levidonia. *Alvidona.*
Alvintium. v. Haluntium.
Alvus. L'*Olt.*
Alway. *Alanway.*
Alwus, Alvo, Alvona. v. Albona.
Alxmon. v. Aliacmon.
Alybe Mons. v. Abyla.
Alydda, Aludda, Ludaia. *Lydda.*
Alzeia. *Alzey.*
Alzeia Rhenana. *Alzeiam am Rhein.*
Amathus. v. Azotus.
Amaxari. *Amaxabes.*

Amacura, Amacora. *Amacore.*
Amacuſa. *Amacuſa.*
Amadabathur v. Armadabarhum.
Amæa, Ammia. *Portalegre.*
Amaenum ſtagnum. Le Lac d'*Albufera.*
Amagetobriga. *Magſtat.*
Amagia, Aregia. *Amaya.*
Amagria. *Amag.*
Amaguana. *Amaguana.*
Amaia, Amagua. *Amaia.*
Amalphis. *Amalfi.*
Amalphitana Ora. La Côte d'*Amalfi.*
Amana. *Aman.*
Amana Inſula. *Amana.*
Amandopolis. v. Fanum S. Amandi.
Amangucium. *Amanguci.*
Amanicæ Pylæ, Portæ Ciliciæ, ou Syriæ. Partie du Mont *Aman.*
Amantia Lotharingiæ, Almentia, Almantia. *Amance.*
Amantia Calabriæ, Adamantia, Amantea. L'*Amantea.*
Amantia Hungariæ, Almaza, Aliſca. *Almas.*
Amatricæ, Amatrices, Amatricium. L'*Amatrice.*
Amanus Mons. Le Mont *Aman.*
Amanzirifdinum. *Amanzirifdin.*
Amapaia. *Amapaia.*
Amara, Urbs, & Regnum. *Amara.*
Amara Mons, Pylæ Æthiopicæ. Le Mont *Amara.*
Amatanthus. *Amarante.*
Amarinum. v. Fanum S. Amarini.
Amarmochdum. *Amarmochdi.*
Amarumaia Fluvius. L'*Amarumaye.*
Amarynthus. Armoa. *Armoa.*
Amaſea. v. *Amaſia.*
Amaſenum. *Amaſen.*
Amaſenus Fluvius, Ligula. L'*Evola.*
Amaſenus. v. Amenanus.
Amaſia, Amaſea Urbs. *Amaſie.*
Amaſia, Amaſiæ Præfectura. Le Beglerbeglic de *Siwas.*
Amaſia. v. Embda.
Amaſius. Amiſus, Amaſia, Amaſis. L'*Ems.*
Amaſtra. v. Ameſtrata.
Amathus, Limiſſus. *Limiſſo.*
Amatica, Fanum S. Thomæ de Caſtella. *Amatique.*
Amatitucus Fluvius. *Amatituc.*
Amatius, Lametus Fluvius. L'*Amato.*
Amatricium, Amatrices, Amatricæ. L'*Amatrice.*
Amaſtris, Amaſtrum. *Samaſtro.*
Amazones. Les *Amazones.*
Amazonum Fluvius. La Riviere des *Amazones.*
Amazonum Regio. Le Païs des *Amazones.*
Ambacia, Ambacienſis Vicus, Ambaſia. *Amboiſe.*
Ambadara. *Ambadara.*
Amber, Ambro. v. Ambra.
Amberga. *Amberg.*
Amberta. *Ambierte.*
Ambia, Hambia. *Ambie.*
Ambianum Regnum & Urbs. *Amiens.*
Ambiancativa Regnum & Urbs. *Ambiancativa.*
Ambianenſis Ager. L'*Amienois.*
Ambianum, Ambiani, Samarobrina. *Amiens.*
Ambiatinus Vicus, Capella. *Capelle.*
Amblavia, Amblava. L'*Ambleve.*
Ambleſinda. *Ambleſinde.*
Ambletoſa. *Ambleteuſe.*
Amboglana. v. Ambleſinda.
Ambohitimeni. *Ambohitſmenes.*
Amboina, Ambona. L'*Ambone.*
Amboinæ Archipelagus. L'Archipel d'*Ambone.*

Ambota.

Ambota. *Ambota.*
Amboula. *Amboula.*
Ambra, Ambro, Amber. *Amber.*
Ambræ, ou Ambronis Lacus. *Amberzée.*
Ambra. *Pruck ander Amber.*
Ambracia, Ampracia. *Ambracie.*
Ambracius Sinus. Le golfe de *Larta.*
Ambratia Lusitaniæ. *Vora de Placentia.*
Ambresburia, Ambrosii Vicus. *Amlresbury.*
Ambrisius Fluvius. *Ambrisi.*
Ambro. v. Ambra.
Ambrocius Pagus. *Plazencia.*
Ambroniacum. *Amlourney.*
Ambronis Lacus. v. Ambræ Lacus.
Ambrosii Mons. Ancien Monument d'Angleterre. On le nomme les Gonds de Pierre, & ils sont décrits sur *Ambresbury.*
Ambrosius Vicus. v. Ambresburia.
Ambrysius, Arachova. *Aracova.*
Ambuila Ducatus. *Amuila.*
Amcopeltum. *Amcopeiz-Hokel.*
Amelium Regnum. Le Royaume d'*Amel.*
Amelandia. *Ameland.*
Amenanus, Amenes, Amasenus, Judicellus. Le *Judicello.*
Ameneburgum. v. Cmeneburgum.
Ameria. *Amelia.*
Ameriæ. *Aymeric.*
America, Novus Orbis, Indiæ Occidentales. L'*Amerique.*
America Septentrionalis, ou Mexicana. L'*Amerique Sept.ntrionale.*
America Meridionalis, ou Peruviana. L'*Amerique Meridionale.*
Americæ Insulæ. Les isles de l'*Amerique.*
Amersfordia, Amersfurtum. *Amersford.*
Amershamum, Agmundeshamum. *Amersham.*
Amfora, Amphora Fluvius. *Amfora.*
Amestrata, Amastra, Multistratum, Murustratum. *Mistretta.*
Amida, Diarbechia. *Diarlech.*
Amidensis Præfectura. Le Begleibeglic de *Diarlech.*
Amilhanum, Amelianum, Millialdum. *Milhaud.*
Aminelia. *Aminel.*
Amisus, Amisum. *Simiso.*
Amitatanus Lacus. Le Lac d'*Amitten.*
Amiternum. *Amiterno.*
Amivamia. L'isle d'*Amivam.*
Amixocori. *Amixocores.*
Amnia, Emma. *Emme.*
Ammæa. v. Amida.
Ammereum. *Ammeren.*
Ammerus Lacus. v. Ambræ Lacus.
Ammia. v. Amæa.
Ammocostos. v. Arsinoë.
Ammon, Ammonis Oraculum, Hammon. *Ammon.*
Ammonitæ, Hammonitæ. Les *Ammonites.*
Amnisus, Cazzichius Amnis. *Cazzichi.*
Amœnum Stagnum. *Alufera.*
Amolia. *Amol.*
Amorbachium. *Amorbach.*
Amorea. v. Peloponnesus.
Amorgus. *Amorgo.*
Amorium, Amorius. *Amorium.*
Amorrhæi. Les *Amorrhéens.*
Ampatri. Les *Ampatres.*
Ampelus Promontorium. Le Cap *Canistro.*
Ampelusia Cores, Espartelum Caput. Le Cap *Espartel.*
Amphilochia, Argos Amphilochium. *Jeroculia.*

Amphilochia Callaicorum. *Orense.*
Amphimalla *Smda.*
Amphimalius Sinus. Le Golfe de la *Suda.*
Amphipolis, Christopolis, Neapolis. *Chrispoli.*
Amphissa, Amphysa Græciæ. *Salona.*
Amphissia, Amphisa Græciæ Magnæ. La *Rocella.*
Amphora. v. Amfora.
Amphrysus. v. Ambrysius.
Ampitium. *Amprero.*
Ampostæ. *Amposta.*
Ampsa. L'*Ebenst.*
Ampsaga, Suffegmarus. *Suffegmar.*
Ampsanctus. v. Ansancti Vallis.
Ampudia. *Ampudia.*
Ampuniana. *Ampugnano.*
Ampuriæ. v. Emporiæ.
Amroma, Amerum. *Amrom.*
Amstela. *Amstel.*
Amstelandia. *Amsteland.*
Amstelodamum, Amsterodamum. *Amsteldam.*
Amsterodamum Insula. *Amsterdam.*
Amsterodamum Novum. v. Eboracum Novum.
Amstruttera. v. Anstruttera.
Amura. *Amur.*
Amurgus. v. Amorgus.
Amus Fluvius, & Lacus. *Amu.*
Amuya. *Amuy.*
Amyci. v. Amycli.
Amyclæ, Taygeta, Vordonia. *Vordonia.*
Amyclæ, Amiclæ. *Sperlonga.*
Amyclanus, Cajetanus, Formianus Sinus. Le Golfe de *Gaiete.*
Amycli, Amyci, Daphne, Lamia. *Lamia.*
Amidon. Ancienne ville de la Macedoine. Inconnue.
Amyne Collis. v. Amineum.
Amyrus. Ville & riviere de la Thessalie. Inconnues.
Amyzon, Amuzon. *Meze.*
Anabagatha. C'étoit anciennement une ville Episcopale de l'Asie. Inconnuë.
Anabus, Anadus. *Neuhausel.*
Anachimousi. *Anachimousi.*
Anactoria. *Vonissa.*
Anactoropolis. Ancienne ville de la Thrace. Inconnue.
Anacui. Les *Anacuites.*
Anæa. Ancienne petite ville de la Carie. Inconnue.
Anagarum. *Najera.*
Anagarskaya. *Anagarskaya.*
Anagnia. *Anagnie.*
Anagnites. Anciens peuples de l'Aquitaine. Ils sont placés par conjecture dans le Païs d'Agenois.
Anahuaca. C'est le nom que les Ameriquains donnent à la Nouvelle Espagne.
Anamani, Anares, Anamares. Anciens peuples de la Gaule Cisalpine. Ils habitoient le Païs qui comprend aujourdhuy le Duché de Parme, & Plaisance de Rome.
Anamascia, Anamatia, Amatia. *Amasia.*
Anandia, Vallis Anandi. v. Annandia.
Ananum. v. Annandum.
Anaonis Portus. Le Port *Sainct Soulpir.*
Anaphe Insula. *Nanfio.*
Anaphistus, Anaplistus. *Asopa.*
Anapium. *Anappes.*
Anaplus. Ancien Fauxbourg de Bizance.
Anapodarius Fluvius. *Anapedari.*
Anapuia. *Anapuia.*
Anapus. *Alfeo.*
Anaquitus. *Anaquito.*
Anarium. Ancien Bourg de la Petite Armenie [illegible]

Anartes, Anarti. Anciens Peuples de la Dace. On conjecture qu'ils pouvoient être dans la Transylvanie.
Anas, Guadiana. La *Guadiane.*
Anasartha. Ancienne cité Episcopale de la Syrie. Inconnue.
Anasus & Anisus Fluvius. L'*Ens.*
Anasus, Anisus, Anasum, Ensia. *Ens.*
Anasus, Plavis Fluvius. La *Piave.*
Anathoth. *Anathoth.*
Anatilia, *Saint Gilles.*
Anatolicum Thema, Anatolia. v. Natolia.
Anatolicum. *Anatolico.*
Anatoria, Tanagra. *Anatoria.*
Anaurus. La riviere de *Demetriade.*
Anaxa. v. Anasius.
Anazarbus, Axara. *Acsaray.*
Anbara. *Anbar.*
Ancamari, Anoamari. *Ancamares.*
Ancamia. *Ancam.*
Ancanicum. *Alanis.*
Ancea. v. Ancyra.
Ancalbera. v. *Ancaster.*
Ancanitium, Andenesium. *Ancenis.*
Anchialus, Anchialos, Thrasiæ. *Anchialo.*
Anchidolium Mare. *Lanchidol.*
Anclamum. *Anclam.*
Ancona, Ancon, Picena. *Ancone.*
Anconitana Marchia, olim Picenum. La Marche d'*Ancone.*
Ancona, Ancuna. *Ancone.*
Ancora. *Ancre.*
Ancudia, Agualia. *Ancud.*
Archipelagus, ou, Chiloënsis Archipelagus. L'Archipel d'*Ancud.*
Ancus Fluvius. Rio de *Sonre.*
Ancyra, Ancara. *Ancyre.*
Ancyranum Promontorium. *Romsen.*
Ancziechium. *Anczachrik.*
Andagili. *Andaguilas.*
Andaja. *Andaye.*
Andagium, Andagium. *Saint Hubert.*
Andalusia, Andaluzia. v. Vandalitia.
Andanagarum, Omenagara. *Andanager.*
Andancia. *Andance.*
Andanis, Andanius. *Tisindon.*
Andanus, Voltansa. *Voltanza.*
Andecavum. v. Andetrium.
Andegavensis Ducatus, Andegavia. L'*Anjou.*
Andegavi, Andegavum, Juliomagus. *Angers.*
Andelaum. *Andelot.*
Andelicius Fluvius. L'*Andelle.*
Andelium, Andeliacum. *Andely.*
Andemanum. *Andemaen.*
Andenesia, Anenasia. *Andenes.*
Andenisium. v. Ancenisium.
Anderidum, Anderidum. v. Gabalus.
Anderscharia. *Anderscharo.*
Andes, Catena Andium, Montes Niwosi. Les *Andes.*
Andethanale, Andethaunale, Epternacum. *Echter.*
Andetrium, Andecavum, Clissa. *Clisse.*
Andevallensis Ager. *Andevalle.*
Andiatoreque Locus. *Andiatoreque.*
Andematunnum, Antrematunum, Andematunum, Lingones. *Langres.*
Andorra. *Andorra.*
Andovera. *Andovere.*
Antverpia. v. Antuerpia.
Andragiri, Andragirum. *Andragiri.*
Andros. v. Archelais.

Andreapolis Biscaiæ. *Saint André.*
Andreapolis Carinthiæ. *Saint André.*
Andreapolis Scotiæ. *Saint André.*
Andrealberga. *Andreasberg.*
Andria. *Andri.*
Andria, Gatopolis. *Gatapoli.*
Andriace, Gorantus. *Gorante.*
Andros, Andria, Andrus. *Andro.*
Andros, Hedros, Edros. *Bardsey.*
Androsia. *Andres.*
Andurianus, ou Salsus Lacus. Le Lac d'*Andoria.*
Anduja. *Anduje.*
Anduxaria, Ilirurgis Nova. *Anduxar.*
Aneburgus, Lanciumburgium, Laneburgum. *Lanebourg.*
Aneianum, Anneianum. v. Montaniana.
Anegada. *Anegada.*
Anemurium. *Scalemure.*
Anetum. *Anet.*
Anevolondana. *Anewolondane.*
Anfa. *Anfe.*
Angada, Hangada. *Angad.*
Angamala. *Angamala.*
Angasmaius. *Angasmaio.*
Angelopolis, Americæ. La Puebla de los *Angeles.*
Angelopolis Aprutii, olim Angulus, Angolus. *Sant Angelo.*
Angelopolis Apuliæ. *Sant Angelo.*
Angelopolis Longobardorum. *Sant Angelo di Lombardi.*
Angelopolis. v. Tiphernum Metaurum.
Angelorum Provincia. v. Tlascala.
Anger, Ingeris. L'*Aindre.*
Angeramunda. v. Angermunda.
Angerburgum. *Angerbourg.*
Angeriacum. *Saint Jean d'Angeli.*
Angermania. *Angermanie.*
Angermanus. *Angermanlodt.*
Angermunda. *Angermund.*
Angermunda Nova. *New Angermund.*
Anghia, Anghia. *Anguien.*
Angira, Ansena. *Ansene.*
Angitia, Agnitia Sylva. La Selva d'*Alby.*
Angitula. La Rocca d'*Angitola.*
Angla. *Angle.*
Angleria. *Anghiera.*
Angleriæ Comitatus. Le Comté d'*Anghiera.*
Anglesia Insula. *Anglesey.*
Anglia. L'*Angleterre.*
Anglia Nova. La Nouvelle *Angleterre.*
Anglia Minor. *Anglen.*
Anglona. *Anglona.*
Anglorum Orientalium, ou, East-Angliæ Regnum. Le Royaume des *East-Angles.*
Anglorum Septentrionalium Regnum. v. *Northumbriæ Regnum.*
Anglura. *Anglure.*
Angola. *Angola.*
Angolus. v. Angelopolis.
Angotinum Regnum. Le Royaume d'*Angote.*
Angra. *Angra.*
Angra Insula. v. *Tertia.*
Angria. *Engern.*
Anguillara, Oppidum Patavini Agri. *Anguillara.*
Anguillara. Oppidum Patrimonii. *Anguillara.*
Anguis. L'*Anguille.*
Angusia. Le Comté d'*Angus.*
Anhaltinum Vetus. *Anhalt.*
Anhaltinus Principatus. La Principauté d'*Anhalt.*
Anholtinum. *Anholt.*

Anianæ Thermæ. Bagni d'*Agnano.*
Anianum Fretum. Le Detroit d'*Anian.*
Anicnus Lacus. Le Lac d'*Agnano.*
Anjara. *Anjar.*
Aniava. *Aniava.*
Anicium, Podium. Le *Puy.*
Anicius Mons. Le Mont *Anis.*
Anilca. *Anilco.*
Animaca. L'*Animacha.*
Aninſula S. Carilephi. *Saint Calez. du déſert.*
Anio, Anien. Le *Teverone.*
Aniſus Fluvius & Oppidum. v. Anaſſus.
Anitia, Nicia. La *Lenza.*
Aniwa Promontorium. v. Aniava.
Anna, Ana ad Aſtanum. *Anna.*
Anna, Ana ad Euphratem. *Anna.*
Annaberga. *Annaberg.*
Annaciugi. Les *Annacioïs.*
Annamiticum, ou, Annanum Regnum. *Tunquin.*
Annandia, Annandi Vallis. *Annandale.*
Annandum. *Annan.*
Annandus Fluvius. L'*Annan.*
Annecium. *Annecy.*
Annecius Lacus. Le Lac d'*Annecy.*
Annibius Lacus. Le lac d'*Annily.*
Anniboni Inſula. *Annobon.*
Annonæum, Annoniacum. *Annonay.*
Annona. *Annone.*
Annotia, Anotia. *Annot.*
Anonium. *None.*
Anoſia. *Carcanoſſe.*
Anothia. *Anoth.*
Anotia. Anholta. *Anout.*
Anſa, Aſſa Paulini. *Anse.*
Anſanctı Vallis, Anſanctus, Ampſanctus. *Mofiti.*
Anſeaticæ, ou, Hanſeaticæ Urbes. Les villes *Anſéatiques.*
Anſedonia, Anſidonia. *Anſedonia.*
Anſena, v. *Angira.*
Anſer, Auſer, Æſaris. Le *Serchio.*
Anſinacti. Les *Anſinaftes.*
Anſidonia. v. Anſedonia.
Anſicani. Les *Anſiquains.*
Anſidianum. *Anſidano.*
Anſloga, Chriſtiania. *Anſlo.*
Anſina. v. Angira.
Anſpachium. *Anſpach.*
Anſpachenſis, Onſpachenſis, Onoldinus Comitatus. Le Comté d'*Anſpach.*
Anta Fluvius. L'*Ante.*
Anta Oppidum, Tokoraium. *Ante.*
Antandros. v. Adramyttum.
Antaradus, Orthoſia. *Tortoſa.*
Antarcticæ, ou, Auſtrales Regiones. Les Terres *Antarctiques.*
Antatoqui. Les *Antatoques.*
Antavares. Les *Antavares.*
Antemantunum, Andemantunum. v. Lingones.
Antenacum, Antonacum, Autunnacum. *Andernach.*
Anthedon, Boeotiæ. *Antedone.*
Anthedon Palæſtinæ, Agripiada, Darona. *Daron.*
Antiana, Antianæ, Batha. *Batha.*
Antiatum Navale. v. Antium.
Antibarum. *Antivari.*
Anticaria, Antiquaria. *Antequera.*
Anticaria Nova. La Nouvelle *Antequera.*
Anticoſta, Antiſcota, Aſſumptionis Inſula. *Anticoſti.*

Anticyra Inſula. *Anticyre.*
Anticyra, Anticyrrha, Suola. *Suola.*
Antigonia, Arcadiæ. v. Mantinea.
Antigonia Epiri. *Argiro Caſtro.*
Antigonia Macedoniæ. *Antigoca.*
Antilia. *Anthil.*
Antilibanus. L'*Antiliban.*
Antillæ Inſulæ. Les *Antilles.*
Antimelos. *Antimilo.*
Antimonaſterium. *Eymotiers.*
Antinoë, Antinopolis, Adrianopolis, Antios. *Antinoüs.*
Antiochenum Fretum. Le Pertuis d'*Antioche.*
Antiochenus Principatus. La Principauté d'*Antioche.*
Antiochia. v. Fanum Sanctæ Fidei de Anthiochia.
Antiochia, Mygdonia. v. Niſibis.
Antiochia ad Euphratem, urbs Syriæ. Ruïnée.
Antiochia ad Taurum. *Antioche.*
Antiochia Americæ. *Antioche.*
Antiochia Mæandri. *Antioche.*
Antiochia Magna, Theapolis. La Grande *Antioche.*
Antiochia Margianæ. *Thus.*
Antiochia Piſidiæ. *Antioche.*
Antiochia ſuper Tragum. *Antiocheta.*
Antiopia, Heſion, Aſſor. *Antiopia.*
Antiparos. *Antiparo.*
Antipatris, Apollonia. *Antipatride.*
Antiphellus. *Antifel.*
Antiphili Portus. *Voua.*
Antipolis, Julia Auguſta. *Antibe.*
Antipyrenæi Montes. *Antipyrenées.*
Antipyrgos, Tetrapyrgos, Acropolis, Luchum. *Luch.*
Antiqua Inſula. *Antigoa.*
Antiqua. *Antiqueda.*
Antirrhium Caput. *Molicrea.*
Antiſcota. v. Anticoſta.
Antiſſa. *Anteſſa.*
Antiſſiodorenſis Tractus. v. Altiſſiodorenſis Ager.
Antiſſiodorum, Altiſſiodorum. *Auxerre.*
Antitaurus. L'*Antitaure.*
Antiveſtæum & Bolerium Caput. Le cap de *Cornouaille.*
Antium, Anthia. *Anzo.*
Antium Promontorium. Le cap d'*Anzo.*
Antium, Antiatum Navale, Neptunium. *Nettuno.*
Antonius Mons. Le Vulcan d'*Antoco.*
Anton Amnis. Le *Teſt.*
Antona Meridionalis. *Southampton.*
Antona Septentrionalis. *Northampton.*
Antonia, Baris. *Antonia.*
Antonii Diemeni Regio. La Terre de *Diemen.*
Antonii Ægidii Sinus. La Baye d'*Antongil.*
Antonina. v. Trajectum ad Rhenum.
Antonacum. v. Antenacum.
Antravida. *Antravida.*
Antrimenſis Comitatus. Le Comté d'*Antrim.*
Antrimum. *Antrim.*
Antros, Cordouani Inſula. L'iſle de *Cordouan.*
Antrum. *Andre.*
Antrum Sibyllæ. La *Grotta della Sibilla.*
Antuerpia, Andoverpum. *Anvers.*
Antuerpienſis Tetrarchia. Le Quartier d'*Anvers.*
Anturnacum. v. Antenuacum.
Anuelia. *Anueil.*
Anuſana Urbs. v. Nuſcum.
Anubis, Nubis, Carrio. *Carrion.*
Anxa. v. Gallipolis.
Anxanum. *Lanciano.*

Anxur. v. Terracina.
Anzerma. *Anzerma.*
Anzichi. v. Anſicani.
Anzuquium. *Anzuqui.*
Anzuicum. *Anzi le Duc.*
Aoaxus, Haoaxus. *Hadaxe.*
Aochara. *Aochara.*
Aoûs, Loûs, Alorus. La *Polina.*
Apaci. *Apaches.*
Apalachi Montes, Apalatæus Mons. Les Montagnes *Apalaches.*
Apalachites Populi. Les *Apalaches.*
Apamia, Apamea. *Hama.*
Apamia, Myrlea. *Apamiæ.*
Apamia, Cibotos, Celœna. *Apamée.*
Apamia, Miaha. *Miana.*
Apamia ad Euphratem. Inconnuë.
Apamia ad Tigrim. *Traxi.*
Apanta. *Apanta.*
Aparia. *Aparia.*
Apeneſte, Veſta. *Vieſte.*
Apenburgum. *Apenbourg.*
Apenninus Mons. L'*Apennin.*
Apenroa. *Apenrade.*
Aperi-Oculos. *Abrolhos.*
Aperi-Oculos Babuecæ. *Abrolios.*
Aperræ, Apherræ, Apyræ. *Phinica.*
Aperubæ. Les *Apetons.*
Aphas. v. Inachus.
Aphrica. v. Africa.
Aphrodiſias, Aphrodiſia. *Apodoſia.*
Aphrodiſias Cariæ. Inconnuë.
Aphrodiſias Ciliciæ. *San Theodoro.*
Aphrodiſium Cypri. *Achaton.*
Aphrodiſium Promontorium. Le Cap de *Creuz.*
Aphrodiſium urbs Africæ. *Elmadia.*
Aphrodiſium urbs Africæ. *Malva.*
Apianum, Avianum. *Aviano.*
Apicium. L'*Apice.*
Apollinarium. v. Reii Apollinarii Albicorum.
Apolliniacum. v. Podomniacum.
Apollinis urbs Magna. *Munfia.*
Apollinis Fanum. *Tamaclati.*
Apollinis Promontorium. Le Cap de *Raſamuzar.*
Apollinis Promontorium. Le Cap de *Tenez.*
Apollonia. Ville Epiſcopale de la Bithynie. Ruïnée.
Apollonia. Ville Epiſcopale de la Carie. Ruïnée.
Apollonia Africæ. *Bonandrea.*
Apollonia Amphaxitidis. *Eriſſo.*
Apollonia Macedoniæ. *Pirga.*
Apollonia Mygdoniæ, Serræ. *Ser.*
Apollonia Myliæ. *Lupadi.*
Apollonia Siciliæ. Ruïnée.
Apollonia Syriæ. Inconnuë.
Apollonia Thraciæ. *Siſſopoli.*
Apollonia Promontorium. Le Cap d'*Apollonia.*
Aponus. *Abano.*
Apotevizza. *Apotevitz.*
Appamatuca. *Appamauc.*
Appamiæ. v. Pamæa.
Appencium urbs. v. Vapincum.
Appledora. *Appledore.*
Apilianum. *Aprigliano.*
Apros, Apri. *Aprio.*
Aprositos, Aproſita, Inſula S. Blandani. *Encubierta.*
Aprus, Wiepreza. *Wieprz.*
Apuſa, Aveſa. *Aveſa.*
Apuſium. *Aprigliano.*

Aprutium. L'*Abruzze.*
Aprutium Citerius. L'*Abruzze Citerieure.*
Aprutium Ulterius. L'*Abruzze Ulterieure.*
Aprutium, Aprutina Civitas. *Teramo.*
Apſalus. *Preſpa.*
Apſarus, Abſortus, Apſyrtus. *Arcani.*
Apſus, Thapſus. L'*Aſpro.*
Apta, Apta Julia Vulgentium. *Apt.*
Apteria, Apteron, Aptera. *Palæo Caſtro.*
Apua. *Pontremoli.*
Apui. Les *Apuyés.*
Apulia. La *Pouille.*
Apulia Daunia. La *Capitanate.*
Apulia Peucetia. La Terre de *Bari.*
Apuliæ Ducatus. Ancien Etat de la Sicile deçà le Fare. Il comprenoit la *Capitanate*, & les Provinces de *Bari* & d'*Otrante.*
Apuliæ Regnum. v. Neapolitanum Regnum.
Apulum Daciæ. v. Alba Julia.
Apurimæ Fluvius. L'*Apurima.*
Apurwaca, Caperwaca. *Apurwaca.*
Aquabella, Aquapulchra Sabaudiæ. *Aiguebelle.*
Aquabella Delphinatus. *Aiguebelle.*
Aqua Dulcis. *Aqua Dolce.*
Aqua Spaſſa. *Aigueperſe.*
Aquæ Auguſtæ, ou, Tarbellicæ. *Acqs.*
Aquæ Bigerronum. *Bagneres.*
Aquæ Bilbilitanorum. Les Bains d'*Alhama.*
Aquæ Bormonæ. v. Borbonium Archimbaldi.
Aquæ Caldæ Cilinorum, Aquæ Celinæ, Amphilochia. *Orenſe.*
Aquæ, Caſalaqueum. *Cazalegas.*
Aquæ Convenarum, ou, Oneſiorum. *Bagneres.*
Aquæ Flaviæ. *Chaves.*
Aquæ Gradatæ. *San Cantiano.*
Aquæ Grani. v. Aquiſgranum.
Aquæ Gratianæ. *Aix en Savoye.*
Aquæ Helvetiorum, Caſtellum Aquarum. *Bade en Suiſſe.*
Aquæ Hipſitanæ. *Fordingiano.*
Aquæ Lupiæ, Inſula. *La Guadaloupe.*
Aquæ Lupiæ, Oppidulum. *Guadaloupe.*
Aquæ Mattiacæ. *Wiisbaden.*
Aquæ Mortuæ. *Aigues Mortes.*
Aquæ Niſineæ, ou Lancineæ. *Bourbon Lancy.*
Aquæ Oneſiorum. v. Aquæ Convenarum.
Aquæ Pannoniæ, Thermæ Auſtriacæ. *Baden.*
Aquæ Patavinæ. v. Aponus.
Aquæ Quintianæ. *Sarria.*
Aquæ Regiæ. *Caſal Romol.*
Aquæ Salviæ. Ad Aquas Salvias. *Trefontane.*
Aquæ Sextiæ. *Aix en Provence.*
Aquæ Solis, Aquæ Calidæ, Mons Badonius. *Bath.*
Aquæ Spartiæ. v. Aqua Sparſa.
Aquæ Statelæ, ou Statelliæ. *Acqui.*
Aquæ Sueſſanæ, ou Sinueſſanæ. Bagni de *Mondragone.*
Aquæ Tarbellicæ, ou Tarbellæ. v. Aquæ Auguſtæ.
Aquæ Taurinæ, Acula, Aquula. *Aquapendente.*
Aquæ Veteres. *Ondewater.*
Aquæ Vocones, aut Voconiæ. *Vich d'Oſone.*
Aquæbillichum. *Waſſerbillich.*
Aqualania. *Aqualagna.*
Aqualaga. *Aqualaga.*
Aquataciam. *Aquataccio.*
Aquatulcum. *Aquatulco.*
Aquaviva Stiriæ. *Teplitza.*
Aquaviva Galliæ. *Aiguevive.*
Aquaviva, Moloſini Comitatus. *Acquaviva.*

Aquaviva Barriana. *Acquaviva.*
Aquenſe Territorium. Le Païs d'*Auribus.*
Aquenſis Vicus. *Bagneres.*
Aquenſium Urbs. *Aeqi.*
Aquia. *Aqui.*
Aquianum. *Evian.*
Aquigiræ. Les *Aquigires.*
Aquila Aprutii. *Aquila.*
Aquila. L'*Aigle.*
Aquilaria, ou Aguilaria Campeſtris. *Aguilar del Campo.*
Aquileburgium, Coldinga. *Coldingue.*
Aquileia. *Aquilée.*
Aquileia Nova, Gradus. *Grado.*
Aquilonia, Alcedonia. La *Cedogne.*
Aquilonia Sylva. La Forêt *Iveline.*
Aquilonium. *Aiguillon.*
Aquilunda. *Aquilunda.*
Aquincum, Acincum. Ancienne ville de la Baſſe Pannonie. On croit qu'elle eſt la Bude d'aujourdhuy.
Aquinum. *Aquino.*
Aquiſcinctum. *Anchin.*
Aquiſgranum, Thermæ Grani. *Aix la Chapelle.*
Aquiſtria, Guiſtrium. *Guiſtres.*
Aquita. *Aquita.*
Aquitania. L'*Aquitaine.*
Aquitanicum Mare, Aquitanicus Oceanus. La Mer de *Gaſcogne.*
Aquitanicum Regnum. Le Royaume d'*Aquitoine.*
Aquula, Acula, Aquæ Taurinæ. *Acquapendente.*
Ar, Har. *Ar.*
Ara Cæſaris. *Arſago.*
Ara Lugdunenſis, Athanacum. *Aiſnay.*
Ara Tutila, Calonica. *Calonica.*
Ara Ubiorum. v. Bonna.
Araba. *Araba.*
Arabia Urbs. *Aden.*
Arabia Regio. L'*Arabie.*
Arabia Deſerta. L'*Arabie Déſerte.*
Arabia Fœlix. L'*Arabie Heureuſe.*
Arabia Petrea. L'*Arabie Petrée.*
Arabicum Mare, Arabicus Oceanus. La Mer d'*Arabie.*
Arabicus Sinus, Mare Rubrum. Le Golfe *Arabique.*
Arabius Fluvius. L'*Iliment.*
Arabo Urbs & Fluvius. v. Arrabo.
Arabriga. *Arauida.*
Arabum Inſula, ou Peninſula. On a quelquefois donné ce nom à l'Arabie Heureuſe.
Arabum Sinus. Le Golfe *delli Arabi.*
Arabum Turris. La Tour *delli Arabi.*
Aracha. *Arach.*
Aracena. *Aracena.*
Arachotia. Ancienne Région de la Perſe. Elle renferme les Royaumes de *Candahar*, & d'*Hajacan.*
Arachotus Urbs. *Chaizan.*
Arachova. *Aracova.*
Arachtus. *Pagmagmur ſi.*
Aracillum, Aracœlum, Arocillum, Arocelis. *Araquil.*
Aracuiti. *Aracujes.*
Aradu a. *Arzua.*
Araducta. *Arouca.*
Aræ Caput, Neptunium Promontorium. Le Cap d'*Ara.*
Aræ Flaviæ. *Norlingue.*
Aræ Genuæ. v. Argentanum.
Aræ Herculis. Lieu où Jule Ceſar paſſa les Alpes, pour entrer dans les Gaules. On croit qu'il étoit au *Mont S. Bernard.*
Aræ Mutiæ. *Aremuzes.*

Arx Seſtiana, Arx tres Auguſti. Le Cap de *Martin.*
Aragonia. L'*Aragon.*
Aragonius Comitatus. Le Comté d'*Aragon.*
Aragonius Fluvius. L'*Aragon.*
Aragonius Subordanus. L'*Aragon de Subordan.*
Aragus, Aegus Fluvius. L'*Arga.*
Aralunum, Orolaunum. *Arlon.*
Aranæ, ou Araniæ Inſulæ. Les iſles d'*Aran.*
Aranda Durii. *Aranda de Duero.*
Araudis. *Torre Vedras.*
Arandora. *Arandore.*
Arania Vallis. La Vallée d'*Aran.*
Arania Inſula. L'iſle d'*Arren.*
Aranus. *Aranies.*
Aranguesſa. *Aranjuez.*
Arapotes Lacus. Le Lac d'*Alexandrie.*
Araquilla. *Araquil.*
Arar, Araris. La *Saone.*
Ararath. *Ararath.*
Ararus. *Arari.*
Araucum. *Arauco.*
Aravida. *Aravida.*
Araura. v. Ceſſero.
Arauraris, Araurarius, Rhauraris. L'*Erand.*
Arauſa. v. Arauzona.
Arauſicana Arx. Le Fort d'*Orange.*
Arauſicanus Principatus. La Principauté d'*Orange.*
Arauſio, Arauſio Cavarum. *Orange.*
Arauſonis Caſtrum. *Oranienburg.*
Arauzona, Arauſa. *Oſtrevice.*
Araxius Fluvius. L'*Araxa.*
Araxes, Araxus Fluvius. L'*Araxe.*
Araxes, Araxe. *Bendimir.*
Araxus Promontorium. Le Cap de *Clarence.*
Arba, Arbum. *Arbe.*
Arbacula. v. Abula.
Arbeca. *Arbeca.*
Arbeia, Jerbeia. *Jerbey.*
Arbela Aſſyriæ. *Arbelles.*
Arberga. *Aarberg.*
Arbia Regio. *Arbi.*
Arbia, Alma. L'*Arbi.*
Arbis. *Bilber.*
Arboga, Arbogia. *Arbo.*
Arbona, Aſopes. *Arbon.*
Arbona, Arbor Fœlix. *Arbon.*
Arborea. *Oriſtagni.*
Arborenſis Marchionatus. Le Marquiſat d'*Oriſtagni.*
Arboreus Sinus. Le Golfe d'*Oriſtagni.*
Arbor Fœlix. v. Arbon.
Arboroſa, Arboſium. *Arlois.*
Arbroathum. *Arbroath.*
Arburgum. *Aarbourg.*
Arca, Arcus Fluvius Sabaudiæ. L'*Arc.*
Arca, Arcæ. *Arques.*
Arca, Arcæ. *Archis.*
Arcabriga, Arcabrica. *Arcas.*
Arcadia Regio. L'*Arcadie.*
Arcadia Urbs Cretæ. Ruinée.
Arcadia Urbs Peloponneſi. *Areadie.*
Arcadiopolis, Bergulæ. *Bergas.*
Arcæ, Arcæ Remorum. *Arches.*
Arcæ. v. Arca.
Arcaluanus Principatus. La Principauté d'*Arcalu.*
Arcana Mingreliæ. *Arcani.*
Arcana Natoliæ. *Arcane.*
Arcanum. *Arce.*
Arcanum, Charcanum. *Charcan.*

Arcadonius Sinus. Le Golfe de L'*Arcachon.*
Arcennum. v. Argennum.
Arcennum, Bracennum, Brygianum. *Bracciano.*
Arcenſium Colonia. *Arcos.*
Arces Lobiæ. *Huſſen.*
Archangelopolis. *Saint Michel l'Archange.*
Archianum. v. Arciacæ.
Archicum. v. Erquicum.
Archidona Vandalitiæ. *Archidona.*
Archidona Peruviæ. *Archidona.*
Archipelagus, Ægæum Mare. L'*Archipel.*
Archipelagi, ou Matis Ægæi Inſulæ. Les Iſles de l'*Archipel.*
Archippe, Alchippe. *Marſeglia.*
Archium. *Arky.*
Arci, Arſi. *Ariza.*
Arciaca, Artiaca, Arciacum. *Arsis.*
Arcilacis Turdulorum. *Lora.*
Arcilacis Baſtetanorum. *Xaraſuel.*
Arcilla Palus. Le Lac d'*Alfamar.*
Arcloviuum, Arkeloa. *Arcklo.*
Arcobadara. *Choczim.*
Arcobriga, Arcobrica. *Laura.*
Arcobriga Celtiberorum. *Ariza.*
Arcona. *Orcan.*
Arconeſius. v. Cyzicus.
Arctici Regiones, Boreales Terræ. Les Terres *Arctiques.*
Arctopolis. v. Berna.
Arcuarum. *Arqua.*
Arcudia. *Arcadia.*
Arcus. *Arco.*
Arcus. *Arcos.*
Arcus Coenus. L'*Arc.*
Arcus Juliani. *Arcueil.*
Arcus Sabaudiæ. v. Arca.
Arda. v. Ardra.
Ardacha. *Ardagh.*
Ardarum, Ardferta. *Ardart.*
Ardbrius Portus. Le Port d'*Ardbry.*
Ardea. *Ardée.*
Ardea. *Arday.*
Ardea, Arduus Fluvius. L'*Ardée.*
Ardebila, Ardevila. *Ardebil.*
Ardelica. *Peſchiera.*
Ardena Regio. *Arden.*
Ardenburgum. *Ardenbourg.*
Ardenna. *Arday.*
Ardenna Sylva. v. Arduenna.
Ardeſca. L'*Ardeſché.*
Ardeſia. Le Païs d'*Ardes.*
Ardferta. v. Ardarum.
Ardila. *Ardila.*
Ardimacha. v. Armacha.
Ardimoria. *Ardmore.*
Ardonea, Ardonia, Herdonia. *Ardona.*
Ardorium. *Margenicha.*
Ardra, Arda, Andra. *Ardra.*
Ardra, Arda, Ardea. *Ardres.*
Ardraca, Ardacum. *Ardragh.*
Ardracum. *Ardragh.*
Ardroſa. *Ardroſen.*
Ardſtinum Caſtrum. *Ardſtinſchar.*
Ardſtinus Fluvius. L'*Ardſtin.*
Ardubo. v. Tininium.
Ardvenna, Ardenna. Les *Ardennes.*
Ardvenna Sylva Angliæ. *Arden.*
Arez. *Hierre.*

Arebrigum. Le Bourg de la *Tuille.*
Areburium, Aremberga. *Aremberg.*
Areclou. v. Arclovium.
Aredate. *Ardacher.*
Aregia, Alburacis. L'*Ariege.*
Aregia, Amagia. *Amaya.*
Arelate. v. Arulæ.
Arelate, Arelatum, Arelas. *Arles.*
Arelatenſe Regnum. Le Royaume d'*Arles.*
Aremorica. On a donné anciennement ce nom à l'Aquitaine.
Aremorica. v. Armorica.
Aremuzza. *Aremuzza.*
Arenacenſis Tractus. Le *Velaw.*
Arenacum, Arnhemium. *Arnacim.*
Arenæ Inſulæ. L'iſle de *Sable.*
Arenæ Olonenſes. v. Olona.
Arenoſum Littus. *Latere.*
Arensberga. *Arensberg.*
Arensbergenſis Comitatus. Le Comté d'*Arensberg.*
Arensbocka. *Arnsbecke.*
Arensburgum. *Arnsbourg.*
Arenſium. v. Arlodium.
Areopagus. L'*Aréopage.*
Areopolis, Moab. *Areër.*
Arequipa. *Arequipa.*
Areſgolia. *Areſgol.*
Aretas Fluvius. *Lizuda.*
Areſtinga. *Areſtinga.*
Areſtingæ Promontorium. Le Cap d'*Areſtinga.*
Arethon. v. Arachtus.
Arethuſa Macedoniæ. *Tadino.*
Arethuſa Syriæ. *Fornacuſa.*
Aretium. *Arezzo.*
Areva. Rio *Ereſma.*
Arevalum. *Arevalo.*
Arezibum. *Arezilo.*
Arga, Argus, Aragus. L'*Arga.*
Argana. *Argan.*
Argathelia, Argadia. L'*Argille.*
Argantomagum, Argentomagum. *Argenton.*
Argantomum, Argentomachum, Argentomum, Argentanum. *Argentan.*
Argelia. Ville de la Germanie. On conjecture qu'elle eſt *Torgaw.*
Argendalia. *Argendil.*
Argenes Fluvius. L'*Orne.*
Argennum. Arcennum Promontorium Ioniæ. Le Cap *Blanc.*
Argennum Promontorium Siciliæ. Le Cap de *Sans Aleſſio.*
Argentacum. *Argentac.*
Argentanum. *Argentina.*
Argentanum. v. Argentomagum.
Argentaria. *Argentiere.*
Argentaria. *Argentari.*
Argentarius Vicus & Mons. L'*Argentiere.*
Argentarius, Argenteus Mons. La Sierra *Segura.*
Argentarius Mons. Monte *Argentaro.*
Argentea, Argentina. La *Plata.*
Argentei Fluvii Provincia. Province de Rio de la *Plata.*
Argenteola, Argentiolum. *Aviles.*
Argenteum Caſtrum. *Argenteau.*
Argenteus Fluvius. L'*Argens.*
Argenteus Fluvius. Riviere de la *Plata.*
Argentreus Mons. v. Argentarius.
Argentia. *Argenta.*
Argentia. *Gorgonzola.*

Argentina. v. Argentoratum.
Argentina. v. Argentea.
Argentolium. *Argenteuil.*
Argentomagum. v. Argantomagum.
Argentonagum. v. Argentonum.
Argentoratenſis Epiſcopatus. L'Evêché de *Strasbourg.*
Argentoratum, Argentina. *Strasbourg.*
Argentuaria, Argentaria, olim Polidopolis. *Horbourg.*
Argenum. v. Argennum.
Argenus Fluvius. L'*Argenon.*
Argia, Argolis. L'*Argolide.*
Argida, Argidava. *Argiſch.*
Argires, Argirus. *Orixa.*
Argiruntum. v. Argyruntum.
Argita Fluvius. *Banne.*
Argla. *Arglas.*
Argob Regio. *Argob.*
Argoia. L'*Argow.*
Argolicum Mare, Argolicus Sinus. Le Golfe de *Napoli.*
Argolis. v. Argia.
Argona. L'*Argonne.*
Argos Amphilochium, Amphilochia. *Jerrovilia.*
Argos Pelaſgicum. Ancienne ville de la Theſſalie. On la croit la même que *Lariſſa.*
Argos Peloponneſiacum, Argi. *Argo.*
Argous Portus. *Porto Ferraio.*
Arguinum. L'*Argnin.*
Argus. L'*Arg.*
Argyripa. v. Arpi.
Argyropolis. C'étoit anciennement un Fauxbourg de Byzance.
Argyruntum, Argyrutum. *Novigrad.*
Arhuſia. *Arhus.*
Arhuſienſis Dioceſis. Le Dioceſe d'*Arhus.*
Ari. Les *Aryes.*
Aria. *Aire.*
Aria Propria. Ancienne Région de la Perſe. Elle comprenoit le Sitzifan, & du Chorazan.
Aria Urbs. *Herat.*
Arialbinum, Artalbinum. *Baſle.*
Arianum. *Ariano.*
Ariaſpe. *Arabia.*
Arica. *Arica.*
Arica Inſula. L'iſle de *Sarck.*
Aricia. *Aricia.*
Arietis Frons Promontorium Cretæ. Capo *Crio.*
Arietis Frons, Promontorium Tauricæ Cherſoneſi. Capo *Caroſqui.*
Arigia, v. Aregia.
Arima. *Arima.*
Arimæ Fretum. Le Détroit d'*Arima.*
Ariminium. *Rimini.*
Ariminus Fluvius. La *Marecchia.*
Arimathea, Arimathia, Ramatha. *Arimathie.*
Arimoa. *Arimoa.*
Arinianum. *Arignano.*
Arinianum. *Rignano.*
Ariobriga. *Arica.*
Ariodunum. *Erding.*
Arjona. *Arjona.*
Ariorica. v. Abiolica.
Aripa. *Aripe.*
Ariſabium. *Ava.*
Ariſcotium. v. Ariſcotum.
Ariſitium. Le Païs d'*Arſat.*
Ariſtadium. v. Arnoſtadium.
Aritium, Aritium Prætorium. *Benavente.*
Arius Fluvius. L'*Heri.*

Arius Lacus. Le Lac de *Burgian.*
Arlanza. L'*Arlanza.*
Arlanzo. L'*Arlanzon.*
Arlapa. *Erlaph.*
Arlodium, Allodum. *Arlaux.*
Arlunum. v. Arolaunum.
Arma, Fanum S. Jacobi de Arma. *Arma.*
Armacha, Ardimacha. *Armagh.*
Armachanus Comitatus. Le Comté d'*Armagh.*
Armadabatum, Amadabatum, Harimadabatum. *Armadabat.*
Armamentarium, Armentarium. *Huys van Bretten.*
Armanothia. *Ardmeanach.*
Armaſanicæ. *Aymargues.*
Armenia Major. La Grande *Armenie.*
Armenia Minor. La Petite *Armenie.*
Armenii. Les *Armeniens.*
Armenius Mons. v. Moſchicus.
Armentariæ. *Armentieres.*
Armentia. *Armentequi.*
Armentio. L'*Armenſon.*
Armeniacenſis Comitatus. L'*Armagnac.*
Arminacha. *Arminacha.*
Armira. *Armira.*
Armirus Fluvius. L'*Armire.*
Armirus Mons. *Armire.*
Armirus Sinus. Le Golfe de l'*Armire.*
Armoa. *Armoa.*
Armorica, Aremorica. La Petite *Bretagne.*
Armorum Caput. Le Cap d'*Armes.*
Armotia Inſula. L'iſle d'*Armet.*
Armuzia, Armuza, Armozus, Harmoſa. *Ormuz.*
Armuzium Regnum. Le Royaume. d'*Ormuz.*
Armuzum Extremum. Le Cap d'*Ormuz.*
Arnaum Ducium. *Arnay le Duc.*
Arneburgum. *Arnebourg.*
Arnedum. *Arnedo.*
Arnemuda. *Armuyden.*
Arnheimenſis Tetrarchia. Le *Velaw.*
Arnhemii Regio. La Terre d'*Arnem.*
Arnhemium, Arenacum. *Arnem.*
Arnhuſia. *Arnhuſen.*
Arnon Fluvius. *Arnon.*
Arnoſtadium, Ariſtadium. *Arnſtad.*
Arnsheimium. *Arnsheim.*
Arnsberga. v. Arensberga.
Arnsburgum. *Arnsbourg.*
Arnſteinum. *Arnſtein.*
Arnus. L'*Arno.*
Aroa. v. Arroa.
Aroaſſia. *Aroaſſe.*
Arocelum. v. Aracillum.
Aroer. v. Areopolis.
Arola Fluvius, Arula. L'*Aar.*
Arola Urbs. *Arool.*
Arolæ Burgum, Arburgum. *Aarbourg.*
Arola Fluvius. L'*Ayr.*
Aromaia. *Aromaia.*
Aromata Promontorium. Le Cap de *Guardafuy.*
Aromatum Inſulæ. v. Moluccæ.
Arona Fluvius. L'*Arone.*
Arona Urbs. *Arone.*
Aroſia. *Aroſen.*
Arovaci. *Arovaques.*
Arouca. *Arouca.*
Arovium. *Arew.*
Aroyſus, Aroiſus. L'*Arey.*
Arpararus Mons. L'*Arpataro.*

Arpi, Argyrippa, Argos Hippium. *Arpi.*
Arpinum. *Arpino.*
Arponium. *Cerchiara.*
Arqua. *Arqua.*
Arquatum. *Arquata.*
Arquicum, Erquicum. *Arquies.*
Arrabo, Arabo Fluvius. Le *Rab.*
Arrabo, Arabo Urbs. *Javarin.*
Arracanum. *Arracan.*
Arracanum Regnum. Le Royaume d'*Arracan.*
Arradium. *Arrades.*
Arragonia. v. Aragonia.
Arregiana. *Argian.*
Arriaca, Carriaca, Guadalaxara. *Guadalaiara.*
Arriana. *Arriana.*
Arrianum. *Altenhoven.*
Arribantium. v. Novibazaria.
Arros, Aria. *Arroi.*
Arroium. *Arroia.*
Arrosius, Aroſius. L'*Arroux.*
Arſa, Florius, L. *Ars.*
Arſa, Arſarianum. *Arſa.*
Arſacia. *Cabin.*
Arſanias. v. Arciſſa.
Arſarianum. v. Arſa.
Arſenaria. *Arzen.*
Arſchotium, Arilcotium. *Arſchot.*
Arſi, Arci. *Ariza.*
Arſia Fluvius. L'*Arſa.*
Arſicus Quadorum. *Arcdiſch.*
Arſicus Sarmatiæ Europæ. On croit qu'elle peut être Warſovie.
Arſinarium Promontorium. Le Cap *Verd.*
Arſinga. *Arſinga.*
Arſinoë. Il y avoit anciennement quatre lieux en Cypre, qui portoient ce nom. On les apelle maintenant *Caſale Andimo*, *Caſale de Lenes*, *Famagoſta*, & *Arzi.*
Arſinoë Ægypti. *Aziruth.*
Arſinoë Ciliciæ. *Draganti.*
Arſinoë Cyrenaicæ. *Tacoara.*
Arſinus Fluvius. L'*Arſin.*
Arſiſſa Palus. v. Arciſſa.
Arſolium. *Arſoli.*
Arta. *Art.*
Arta. *Larta.*
Artabrorum Portus. *Muros.*
Artabrum Promontorium. Le Cap de *Finiſterre.*
Artalbinum. v. Ariaibinum.
Artaxata, Armeniæ Majoris, Artaxia, Arraſiaſata. *Erivan.*
Artaxata Cappadociæ. Inconnuë.
Artemiſium Conteſtanorum. v. Dianium.
Artemiſium Eubœæ. Inconnu.
Artemiſium Oenotriæ. v. Fanum S. Agathæ.
Artemiſium Promontorium. Le Cap *Martin.*
Artemita Inſula. La *Palmaiola.*
Artemita, Arthemita, Artemidita. *Van.*
Arteſia. L'*Artois.*
Arthenæum *Arthenay.*
Arthia. *Arthy.*
Artiaca. v. Arciaca.
Artirina. *Artiſino.*
Artigi, Artigis. *Albama.*
Artobriga. *Lelnaw.*
Artomagana, Oramagana. *Artomagan.*
Artona. *Artone.*
Artonii Inſula. L'iſle d'*Artois.*
Artzburgum. *Artzbourg.*
Arva Fluvius Galliæ. L'*Aure.*
Arva Fluvius Sabaudiæ. L'*Arve.*
Arua Inſula. *Aru.*
Arva Urbs. *Arva.*
Arvanga. *Arwangen.*
Aruci, Arunci. v. *Moronium.*
Aruci. *Moura.*
Aruci Vetus. *Arocha.*
Arucia. *Ottoſchatz.*
Arucitanus Mons. La Sierra d'*Arocha.*
Arvenſis Comitatus. Le Comte d'*Arva.*
Arvernæ, Arverni, Arverna, Arvernum. *Clermont.*
Arvernia. v. Alvernia.
Arverta. *Arvert.*
Arvicitum. *Arvicito.*
Arviſius Mons. *Almiſta.*
Arula Mons. *Arlberg.*
Arula Fluvius. v. Lædus.
Arula Fluvius. v. Arola.
Arulæ. *Arles* en Rouſſillon.
Arunarius Sinus. *Arnar-Fiord.*
Arunca. v. Sueſſa.
Arum, Arus. *Aru.*
Arunci. *Aronches.*
Arunci. v. Aruci.
Arunda. *Ronda.*
Aruntina. *Arundel.*
Arvonia, Arvone Urbs. *Caernarvan.*
Arvonia, Comitatus. Le Comte de *Caernarvan.*
Arupenum Caſtrum, Arupium, Arupius. *Auerſperg.*
Arupinum. *Rovigno.*
Arus, Arontes Fluvius. *Aru.*
Arus Urbs. v. Arum.
Aruvacæ. v. Arovaci.
Arweillera. *Arweiller.*
Arxata. v. Artaxata.
Arx Batavorum, ou Batenis. *Batenbourg.*
Arx Alangarum, Arx Andreana, Arx Arauficana. v. Alingarum Arx &c.
Arymagdus, Orymagdus. Le *Sequino.*
Arzillia, Zilia, Zelis. *Arzille.*
Arziris. v. Aziris.
Arzua. *Arzua.*
Arzus. *Arzis.*
Aſa Paulini. v. Aſſa Paulini.
Aſaborum Promontorium. Le Cap de *Mochandan.*
Aſame Fluvius. v. Ommirabius.
Aſana. *Senga.*
Aſanga. *Sandez.*
Aſaphopolis. *Saint Aſaph.*
Aſbinum Regnum. Le Royaume d'*Aſbin.*
Aſborna. *Ashborne.*
Aſburtonium. *Ashburton.*
Aſbya. *Aſchbye de la Zouche.*
Aſcalingium. *Herford.*
Aſcalon. *Aſcalon.*
Aſcancalis. *Furſtenaw.*
Aſcania. *Aſcanie.*
Aſcania Palus. Le Lac d'*Aſcu.*
Aſcanius Fluvius. *Aſcu.*
Aſcenſio Inſula. L'*Aſcenſion.*
Aſcerada. *Aſcerade.*
Aſchaffenburgum. *Aſchaffenbourg.*
Aſchavia. *Aſchaw.*
Aſcherleba. *Aſcherleben.*
Aſciburgium. *Asbourg.*
Aſcotia. *Aſcotia.*

Aſcrivium.

Aſcrivium, Aſcrovium. *Malanta Grande.*
Aſculum Apulum, Satrianum. *Aſcoli di Satriano.*
Aſculum Picenum, ou Anconitanum. *Aſcoli.*
Aſemum Regnum. Le Royaume d'*Aſem.*
Aſgara. *Aſgar.*
Aſhfordia. *Aſhford.*
Aſia. L'*Aſie.*
Aſia Minor. L'*Aſie Mineure.*
Aſia Parva, ou Propriè dicta. La Petite *Aſie.*
Aſiæ Inſulæ. Les iſles de l'*Aſie.*
Aſiaticum Mare. La Mer de *Caramanie.*
Aſida, Aſila. v. Aſindum.
Aſimaria Inſula. L'*Aſimarie.*
Aſindum, Aſinda, Aſida. *Medina Sidonia.*
Aſinarus, ou Meſſeniacus Sinus. Le golfe de *Coron.*
Aſine Argiæ. *Valconus.*
Aſine, Meſſeniæ. *Faramanni.*
Aſinellorum Turris. La Tour d'*Aſinello.*
Aſilia, Aſſilia. *Ivanogrod.*
Aſius Fluvius. v. Clarus.
Askarna, Askeatonium. *Askeaton.*
Askenum Caſtrum. *Askem-Kaleſi.*
Aſmera. *Aſmara.*
Aſna. *Aſna.*
Aſnidia. v. Eſſendia.
Aſola. *Aſola.*
Aſopa. *Aſopa.*
Aſopus Fluvius. L'*Aſope.*
Aſopus Aſopes. *Arkeo.*
Aſopus Laconiæ. *Caſtel Rompano.*
Aſpahamum, alias Aſpa. *Hiſpahan.*
Aſpalathos. v. Spalatum.
Aſpaluca. *Acoz.*
Aſpavia. *Eſpeio.*
Aſpercia. *Aſpercia.*
Aſpenſis Gabarus. Le *Gave d'Aſpe.*
Aſpenſis Vallis. La Vallée d'*Aſpe.*
Aſper Fluvius. *Aſpro.*
Aſper Fluvius. *Aſpropotamo.*
Aſperum Mare. La Mer de *Zangenbar.*
Aſpera. *Aſperen.*
Aſperoſa. *Aſperoſa.*
Aſphaltis, ou Aſphaltites Lacus. La Mer *Morte.*
Aſpis. *Aſpe Vejo.*
Aſpis. L'*Aſpide.*
Aſpithra Fluvius. Le *Ta.*
Aſpithra Urbs Sinarum. On conjecture que cette ancienne ville peut être la *Ramchen* d'aujourd'huy.
Aſpra. *Aſpra.*
Aſprenciacum. v. Sparnacum.
Aſſa Paulini, Anià. *Ancr.*
Aſſæ Populi. Les *Aſſes.*
Aſſanchiuſa. *Aſſanchouf.*
Aſſanini Populi. Les *Aſſanens.*
Aſſenum, Aſnefum. *Aſſins.*
Aſſerimum. La Roche d'*Aſſerim.*
Aſſinarius Amnis. La *Falconara.*
Aſſindium. v. Eſſendia.
Aſſimbolarum Lacus. Le Lac des *Aſſimbolens.*
Aſſinum, Aſſinaberga. *Aſſia.*
Aſſinus Fluvius. L'*Aſſio.*
Aſſinus Tractus. L'*Aſſinière.*
Aſſia, Inſula Sacra. L'Iſola *Grande.*
Aſſilium, Xilium. *Aſſo.*
Aſſo. *Aſſos.*
Aſſor Antiopiæ, Arama Aſor. *Antiopia.*
Aſſorus Macedoniæ. *Aſſova.*
Aſſorus Siciliæ, Aſſonum, Aſſerus. *Aſſaro.*
Aſſuana. *Aſſuan.*
Aſſum Mingrelliæ. *Aſſo.*
Aſſumptio. L'*Aſſomption.*
Aſſumptionis Fluvius. La Riviere de L'*Aſſomption.*
Aſſumptionis Inſula. L'*Aſſomption.*
Aſſur Urbs. v. Antipatris.
Aſſyrani Urbs. v. Baccalara.
Aſſyria Propria. L'*Aſſyrie.*
Aſſyriacum Imperium. L'Empire d'*Aſſyrie.*
Aſſyriacum Regnum. Le Royaume d'*Aſſyrie.*
Aſta Indiæ. *Aſta.*
Aſta, Aſta Regia. La Meſa de *Aſta.*
Aſta Pompeia. *Aſte.*
Aſta Fluvius. L'*Aſta.*
Aſtabarum. *Aſtabat.*
Aſtaboras Fluvius. Le *Tacaze.*
Aſtacapra. *Jamgar.*
Aſtacara, Iſtachra. *Aſtachar.*
Aſtacenus Sinus. Le Golfe de *Nicomedie.*
Aſtacus Urbs Bithyniæ. *Gemiſe.*
Aſtacus Urbs Macedoniæ. Inconnuë.
Aſtagoa. *Aſtagoa.*
Aſtalicis, Aſtacilicis. *Teſeſara.*
Aſtalum, Aſtatum. *Aſtat.*
Aſtapus Fluvius Æthiopiæ Superioris. Quelques uns le prennent pour l'Abanwy. Les autres pour le Tacaze.
Aſtaracenſis Comitatus. Le Comté d'*Eſtarac.*
Aſtenidum. v. Stanidia.
Aſtenſis Comitatus. Le Comté d'*Aſte.*
Aſtepa. *Eſtepa.*
Aſterabatia, Starabatia, Eſterabatia. L'*Aſterabatie.*
Aſtertania, Aſtatania. *Aſtorga.*
Aſtigi. v. Aſtygi.
Aſtir, Aſturia, Caſturia. *Steyr.*
Aſtracanum. *Aſtracan.*
Aſtracanum Regnum. Le Royaume d'*Aſtracan.*
Aſtromela Oppidum. *Ulves.*
Aſtromela Sinus. La Mer de *Marigues.*
Aſtrunus Mons. *Aſtrunc.*
Aſtuia. *Stuvria.*
Aſtura, Aſtyra Oppidum. *Aſtura.*
Aſtura, Stura Fluvius. *Aſta.*
Aſturia, Aſturiæ. L'*Aſturie.*
Aſturia Ovetana. L'*Aſturie d'Oviedo.*
Aſturia Sanctæ Julianæ. L'*Aſturie de Santillane.*
Aſturiarum Montes. Les Montagnes des *Aſturies.*
Aſturica Auguſta. *Aſtorgue.*
Aſturis, Caſturis. v. Aſtir.
Aſturum Lucus. *Oviedo.*
Aſtygi, Aſtigis Urbs. *Ecija.*
Aſtypalæa Inſula. *Stampalia.*
Aſtyra Latii Oppidum. v. Aſtura.
Aſtyra Urbs Phœniciæ. Inconnuë.
Aſtyra Urbs Troadis. Inconnuë.
Aſuga. *Aſuga.*
Aſulum, Acelum. *Aſole.*
Aſunga Lacus. *Aſungen.*
Atacama Deſertum. *Atacama.*
Atala, Itala. *Atala.*
Atalanta Inſula. *Talanda.*
Atavilli. Les *Atavilles.*
Atax, Attagus. L'*Aude.*
Areca. *Areca.*
Atregua, Attregua. *Tabala Vieja.*
Atella Oppidum Lucaniæ. *Atella.*
Atella Urbs Campaniæ. *Sant Arpino.*
Aternum. *Peſcara.*

Aternum Fluvius. La *Pescara.*
Arette. *Eder.*
Atha Annia Germaniæ. v. Actia.
Atha Urbs Bithyniæ. v. Prusa.
Athanacum. *Asnay.*
Athanagia. *Lerida.*
Athenæ. *Athenes.*
Athenæum Promontorium, Magnæ Græciæ. Le Cap de *Tuffe.*
Athenæum Promontorium Picentinorum. Capo *Campanella.*
Athenæum Ducatus. Le Duché d'*Athenes.*
Athenopolis. *Grimaud.*
Atheræa. *Atheney.*
Athenum, Atina. *Atene.*
Atherda, Ardiæum. *Atherde.*
Atheriacus Ager. L'*Espichland.*
Athesis, Atagis. L'*Adige.*
Athilo, Atilo. La *Tyla.*
Athiona, Atlona. *Atilone.*
Atholia. Le Comté d'*Athol.*
Athos, Agion Oros. *Athos.*
Athra. *Atoren.*
Athum. *Ate.*
Athymbra Urbs Cariæ. v. Nysa.
Atlyra. Le *Grand Pont.*
Atlyras, Atiras. L'*Agua Dolce.*
Atrectus. *Atrecht.*
Atria. *Atzelburg.*
Atrium. *Salerne.*
Atrum Urbs Lucaniæ. v. Athenum.
Atrus Urbs Volscorum. *Atine.*
Atrunum, Atinium, Athenæum. *Atine.*
Attia. v. Athilo.
Attilianus Lacus. Le Lac d'*Amance.*
Atlanticum Mare, Atlanticus Oceanus. L'Ocean *Atlantique.*
Atlantis Insula. Les Anciens ont mis une ille de ce nom dans l'Ocean Atlantique. On croit qu'elle est l'*Amerique.*
Atlas Major. Le Grand *Atlas.*
Atlas Minor. Le Petit *Atlas.*
Atlanum. *Atri.*
Atona. v. Athlona.
Attagenachuci. Les *Attaguenachoques.*
Attamyrtium. v. Adramittium.
Attax. *Vadimar.*
Attecotum, Nemetocenna, Nemetacum. *Arras.*
Attes. Adria, Hadria Urbs Venetiæ. *Adria.*
Attia Urbs Picentii. *Atri.*
Attinorum Paludes, Stagna Adriatica. Les Lagunes de *Venise.*
Attuarus Fluvius. Le *Tartare.*
Attubecis. L'*Arabenie.*
Attopatene, Atropatene. Ancienne Province de la Medie. On la prend pour le Kilan d'aujourdhuy.
Attrum. *Darco.*
Attyges. v. Atax.
Atuan Solidus. Inconnuë.
Atura Pamphiliæ. *Satalie.*
Aturnicus Sinus. Le Golfe de *Satalie.*
Aturnum, Fanum S. Iredii. *Saint Hyrier.*
Atuta. v. Atella.
Atyanorium. *Attendorn.*
Atyrnus Lacus. *Attersée.*
Atys Regio, Attis, Acte, Attica. C'étoit anciennement une Contrée de l'Achaïe. On la nomme aujourdhuy le Duché d'*Athenes.*

Attigouantini. Les *Attiguenontans.*
Attiniacum. *Attigni.*
Attipianum. *Attichi.*
Attiquamechi. Les *Attiquamegues.*
Attium, ou Actium Promontorium Corficæ. La Punta de *Lacciolo.*
Attochium Regnum. Le Royaume d'*Attock.*
Attochium Urbs. *Attock.*
Attubi, Atubi, Acubis, Claritas Julia. *Olivere.*
Attundia, Ottundia. *Attond.*
Attuatuum, Aduatucum, Aduatuca. v. Aduca.
Aturum, Aturus, Vico-Julium. *Aire.*
Aturus, Aturrus Fluvius. L'*Adour.*
Atyr Fluvius. Le *Cavale.*
Ava Indiæ. *Ava.*
Ava Niphoniæ. *Ava.*
Ava Xivocæ. *Ava.*
Avæ Regnum. Le Royaume d'*Ava.*
Avalites Urbs. *Zeila.*
Avallonia, Aballonia. *Avallon.*
Avalonia. *Glastenbery.*
Avanticum. v. Aventicum.
Avanum Regnum. v. Avæ Regnum.
Avares, Abares. Les *Avares.*
Avaricum. *Bourges.*
Avario, Averio, Averonius Fluvius. L'*Aveiro.*
Avarum Promontorium. Le Cap de *Flano.*
Aubanea, Albagnea, Albinia. *Aubagne.*
Aubierum. *Auxerre.*
Auca. Nuestra Seignora de l'Oca.
Aucalo Fluvius. Le *Calaron.*
Aucentis Fluvius. L'*Oca.*
Audemaropolis, Fanum S. Audomari. *Saint Omer.*
Audum Promontorium. Le Cap *Gibraltar.*
Audus Mons. Le Mont *Aurasi.*
Avea Gerula. *Avea Gerula.*
Avedonacum. v. Aunedonacum.
Aveinum. *Avein.*
Avella, Abella. *Avella.*
Avenacum, Avenagum. *Avenay.*
Avendi Cathum. *Remiremont.*
Avendo, Avendonis, Vendum. *Ouche.*
Avenio, Avenum. *Avignon.*
Avenionetum. *Avignonet.*
Avenionetum. La *Noyale.*
Avenua, Avo. L'*Avon.*
Avennx, Avenna. *Avesne.*
Avennx. *Avesnes le Comte.*
Avens Fluvius. La *Corriss.*
Aventicum, Avanticum. *Avanches.*
Avearinus Mons. Le Mont *Avenin.*
Aventicus Pagus. Le *Wiltpargergau.*
Aventonium. *Avenon.*
Avenum, Aveirum. *Avern.*
Avernus Lacus. Le Lac d'*Averne.*
Aversa. *Aversa.*
Avesa, Aprusa Fluvius. L'*Avesa.*
Avesnæ. v. Avennæ.
Avezzanum. *Avezzano.*
Aufidenna, Auphidena. *Alfidena.*
Aufidus Fluvius. L'*Ofanto.*
Aufona. *Ayne.*
Aufustiana. v. Fustiniana.
Auga. v. Augum.
Augela. *Angela.*
Augerari, Augarari. Les *Augerans.*
Augia, Algia. Le Païs d'*Auge.*
Augia Major. *Reichenau.*

Augia Minor, ou Alba. *Meinow.*
Augonius Mons. Le Mont *Augon.*
Augum, Auga, Eusium. *Eu.*
Augusta Acilia. *Axelbourg.*
Augusta Auriciorum, Auici, antea Climberia. *Aux.*
Augusta Badacum. Badacum. v. Burchulia.
Augusta Bagiennorum, Augusta Bagiennosium. *Suse.*
Augusta Bracarum, Braccara Augusta. *Bragues.*
Augusta Ciliciæ, Sebaſte. *Sevaſtia.*
Augusta Druſii. v. Druſomagus.
Augusta Emerita. *Merida.*
Augusta Euphratenſis. *Azar.*
Augusta Firma. v. Aſtygi.
Augusta Galliæ Narbonenſis. *Aoſte*
Augusta Gemella. v. Tucci.
Augusta Germaniæ. *Tubingue.*
Augusta Nova, Porta Augusta. *Cevarrovias.*
Augusta Picardiæ. *Auxſt.*
Augusta Prætoria. *Aoſte.*
Augusta Quintanorum, Quintana, Quintiana Caſtra. *Kintzen.*
Augusta Rauracorum, Rauracum, Rauricum, Raurisca. *Augſt.*
Augusta Rhætorum. v. Augusta Vindelicorum.
Augusta Romanduorum. v. Augusta Veromanduorum.
Augusta Siciliæ. *Agouſte.*
Augusta Sueſſionum, Augusta Veſſonum, Sueſſiones. *Soiſſons.*
Augusta Taurinorum, Tauraſia, Taurania, Taurina, Taurinum. *Turin.*
Augusta Tiberii, Urbs Tiberina. v. Regina.
Augusta Trajana. Ville de l'Aſie Mineure. Inconnuë.
Augusta Trevirorum, Augusta Triviorum. v. Treviri.
Augusta Tricaſtinorum, Tricaſtini, olim Senomagus, ou Neomagus. *Saint Paul Trois Châteaux.*
Augusta Trinobantum. v. Londinium.
Augusta Turonum. v. Turones.
Augusta Vagiennorum. v. Vagienni.
Augusta Valeria. v. Valeria.
Augusta Veromanduorum, Augusta Romanduorum, Veromandui. *Vermand.*
Augusta Vindelicorum, Augusta Rhætorum, antea Damaſia. *Augsbourg.*
Auguſtaldia. v. Lindisfarnia.
Auguſtamnica Regio. *Erriſ.*
Auguſtana, Auguſtana Caſtra. *Gaiſling.*
Auguſtanæ Clauſuræ, Julia Clauſtra. La *Chiuſa.*
Auguſtanus Ducatus. Le Duché d'*Aoſte.*
Auguſtanus Epiſcopatus. L'Evêché d'*Augsbourg.*
Auguſtavia. *Auguſtow.*
Auguſtia. Ancienne ville de la Dace. On croit qu'elle eſt celle de *Jas.*
Auguſtoberga. *Auguſtberg.*
Auguſtobona. v. Trecæ.
Auguſtobriga Pelendonum. *Aldea el Muro.*
Auguſtobriga Vettonum. El *Pedroſo.*
Auguſtodunenſis Tractus. L'*Autunois.*
Auguſtodunum Æduorum, antea Bibracte. *Autun.*
Auguſtoduras. *Tury.*
Auguſtomagus, poſtea Sylvanectum. *Senlis.*
Auguſtomana. v. Trecæ.
Auguſtonemetum, Gergovia, Arvernum. *Gergovie.*
Auguſtoritum. v. Lemovices.
Auguſtum. *Saint Genis d'Hoſte.*
Avia, Furconium. *Forcone.*
Avianum. *Aviano.*
Aviarium, Pithuerium. *Plaviers.*
Aviarocus. *Aviaroki.*
Avicula Mons. Monte *Uccello.*
Avila Aſturiæ. *Avila.*
Avila Caſtellæ. *Avila.*
Avila Peruviæ. *Avila.*
Aviliana. *Veillane.*
Avinionetum. *Vignonet.*
Avinum. *Avino.*
Avinus Fluvius. L'*Avin.*
Aviquirina. *Aviquirina.*
Aviſio, portus Liguriæ. *Eſe.*
Aviſium. *Avis.*
Avitacum. *Aubiers.*
Avium Inſula. L'iſle d'*Aves.*
Auklandia. *Aukland.*
Aula Alba. *Witchal.*
Aulaga Lacus. Le Lac d'*Aulagas.*
Aulceſtria. *Aulceſter.*
Auldbeia. *Auldly.*
Auleota. v. Aulotum.
Aulerci. Les *Aulerciens.*
Aulis. *Aulide.*
Aulon. v. Caulon.
Aulon Taulantiorum. La *Valone.*
Aulotum, Auleota. *Aulot.*
Aumignona. L'*Aumignon.*
Auna, Emelia. *Emeley.*
Aunedonacum. *Aunay.*
Aunus Fluvius. L'*Anneau.*
Avo, Avus, Avonus, Fluvius Hiſpaniæ. La Riviere d'*Aves.*
Avo Fluvius Angliæ. L'*Avon.*
Avo Fluvius Scotiæ. L'*Avon.*
Avogaſia. *Avogeſie.*
Avona, Abonis. L'*Avon.*
Avona, Avinus, Alaunus. L'*Avon.*
Avona Scotiæ Fluvius. L'*Avon.*
Aura. L'*Aure.*
Auraum, Uracum. *Aurach.*
Auraicum. *Auray.*
Aurana. La *Urana.*
Auraniarum. *Abrunkhania.*
Auraſius, ou Auraſius Mons. Le Mont *Auraz.*
Auravanus Fluvius. *Rain.*
Aurea Cherſoneſus. La Preſqu'iſle de *Malacca.*
Aureatum. *Noſſi-vels.*
Aurea Vallis. *Airvant.*
Aurea Vallis. *Orval.*
Aurelia Allobrogum. Ancienne ville de la Gaule Narbonoiſe. Plusieurs la mettent à *Geneve.*
Aurelia Cariza, Aurelia Antonina. *Cariza.*
Aurelia.um. v. Aurilliacum.
Aureliæ, Aureliani, Aurelia, Aurelianum. *Orleans.*
Aurelianenſe Regnum. Le Royaume d'*Orleans.*
Aurelianenſis Ager. L'*Orleanois.*
Aurelianenſis Inſula. L'iſle d'*Orleans.*
Aurelianenſis Præfectura. Le Gouvernement d'*Orleans.*
Aurelianum. v. Aureliæ.
Aurelianum Urbs Norici. *Linz.*
Aurelii Vicus. *Vicenſe.*
Aureoli Pons. *Ponſirole.*
Aureolum Caſtrum. *Oriole.*
Aureus Mons. Le Mont d'*Or.*
Aureus Mons. Monte *Gradacchio.*
Auria. *Oreus.*
Auricbyſara *Auricbyſar.*
Auricum. *Auricq.*

Aurgera. v. Artegia.
Aurigi, Aurigia, Orin[illegible], Oningis. *Jaan.*
Aurikia. L'*Aurikeyland.*
Aurillia um, Aureliacum. *Aurillac.*
Aurimontium. v. Goldeberga.
Auriniana Ala. *Ried.*
Auriola. *Auriole.*
Aurona Fluvius. L'*Auron.*
Aurontium. *Auronzo.*
Aurſperga, Urſperga. *Aurſperg.*
Aurunca. v. Sueſſa.
Auſa. *Vich d'Oſſone.*
Auſer, Auſur. Il *Serchio.*
Auſigda. *Zadra.*
Auſoba. *Legb.*
Auſonia. Ancien nom de l'Italie.
Auſtona. *Auxone.*
Auſterbantum. v. Auſtrebantium.
Auſteriſtium. *Auſterlitz.*
Auſtervicum. *Oſtervyk.*
Auſtia. *Auſſig.*
Auſtra. v. Aſtura.
Auſtralis Terra. Les Terres *Auſtrales.*
Auſtrania Inſula. *Nort-Strandt.*
Auſtraſia. L'*Auſtraſie.*
Auſtrebatium, Auſtrebatenſis Pagus. L'*Oſtrevant.*
Auſtria. L'*Autriche.*
Auſtriacus Circulus. Le Cercle d'*Autriche.*
Auſtrinum, ou Pacificum Mare, Auſtrinus Oceanus. La Mer du *Sud.*
Auſtrinus Sinus. La *Zuyder-zée.*
Autefflodorum. Autiſſiodorum. v. Altiſſiodorum.
Automala. *Arcudia.*
Autonus Mons. Le Vulcan d'*Auton.*
Autricum Carnutum. *Chartres.*
Autumnacum. v. Antenacum.
Autura. v. Ebura.
Avus Fluvius. La Riviere d'*Aves.*
Avus Lacus. Le Lac *Aw.*
Auxenna. *Nuſchaſtel.*
Auxima. v. Uxama.
Auxume, Auxuma. *Acſum.*
Auxumum, Auximum, Oximum. *Oſimo.*
Auzacia. *Auzon.*
Axa, Axmiſtera. *Axmyſter.*
Axagui. Les *Axaguas.*
Axalita, Flavium Axalitanum. *Lora.*
Axara. *Aſaray.*
Axarafum. L'*Axarafe.*
Axbridga, Axa. *Axbridge.*
Axelodunum. *Hexham.*
Axenus Pontus. v. Pontus Euxinus.
Axiſce. *Oczakow.*
Axiaces. *Solina.*
Axima Galliæ Narbonenſis. *Jacquemont.*
Axima Perſidis Urbs. Inconnuë.
Aximum. *Aiſin.*
Axiopolis. *Axiopoli.*
Axis. v. Affiſium.
Axiom. *Vardari.*
Axius Fluvius. Le *Vardari.*
Axona, L'*Aiſne.*
Axonna. *Vienne en Bareis.*
Axus. L'*Axe.*
Ayn. *Ayi.*
Aymontia, Aymontiæ *Ayamonte.*
Aydonum. *Aiduni.*
Ayetha. *Ayette.*

Aymarani. Les *Aymaraes.*
Aymarga. *Aymargues.*
Aynadecium. *Aynadeki.*
Ayora. *Ayora.*
Ayoteci. *Ayotecos.*
Ayra Fluvius. L'*Ayr.*
Ayra Urbs. *Ayr.*
Ayria Inſula. v. Hiſpaniola.
Ayuria. L'*Ayuſan.*
Azamurum. v. Azamurium.
Aza, Aza Auguſta. *Aza.*
Aza Cappadociæ. *Aza.*
Azachia, Aſachia. *Azach.*
Azafia. *Azafi.*
Azagarium. *Carnobel.*
Azamurium Promontorium. Le Cap d'*Azamor.*
Azamurium Urbs. *Azamor.*
Azania Regio. La Côte d'*Ayan.*
Azanium Mare. La Mer de *Zanguebar.*
Azcoitia. v. Aſcotia.
Azelburgum. *Azellourg.*
Azemia. v. Perſia.
Azemum Regnum. Le Royaume d'*Azem.*
Azilia. *Natolico.*
Azilium Manſum. Le *Mas d'Aſil.*
Azincurtium. *Azincourt.*
Aziotha, Azutha. *Azioth.*
Aziris. *Arſinga.*
Azirutha. *Aziruth.*
Azooada. *Azoad.*
Azores, ou Aſores Inſulæ. Les *Azores.*
Azorus. *Alzete.*
Azoum. *Azoe.*
Azua. *Azua.*
Azuaga. *Azuaga.*
Azumara. *Azumar.*
Azura, Zura, Sura. *Azuri.*

B.

Baba, Babba, Babæ Urbs Africæ. *Benitinda.*
Baba, Babba Bulgariæ. *Babba.*
Babelmandelia Inſula. L'iſle de *Babel-Mandel.*
Babelmandelum Fretum. Le Détroit de *Babel-Mandel.*
Babenhauſium. *Babenhauſen.*
Babilonis. *Babilonis.*
Babolitza. *Babolitza.*
Babylon. *Babylone.*
Babylon Nova. v. Cairus.
Babylonia. *Terach Arabi.*
Bacaium Urbs & Regnum. *Bacay.*
Bacala. *Bacala.*
Bacalalus Lacus. Le Lac de *Bacala.*
Bacarum Regnum. Le Royaume de *Bakar.*
Baccanæ. *Baccano.*
Baccaracum Lotharingiæ. *Baccarat.*
Baccaracum Palatinatus. *Baccharach.*
Baccafara. *Baciefaray.*
Baccuvia. *Backow.*
Bacemum. *Bacaim.*
Bacenis Sylva. La Forêt d'*Hartz.*
Bachara. *Bachara.*
Bachi Arx. v. Baccaracum.
Bachia. *Bach.*
Bachianum, Baquianum. *Bachian.*

Bachillo. Il *Bachillone.*
Bachifcum Regnum. v. Bakarum.
Backevenum. *Backeven.*
Backia. *Bachus.*
Baconia Sylva. La Forêt de *Bakon.*
Bactra. *Baltre.*
Bactriana. *Baltriane.*
Bacuntius Fluvius. *Bafueta.*
Beda Helvetiorum. *Bade.*
Bada Ortnaviæ. *Bade.*
Badachxium. *Badoschian.*
Badacum. v. Augusta Badacum.
Badajocum. *Badajox.*
Badalona. *Badalona.*
Badara. *Badara.*
Badenacha, Badenocha. *Badenoth.*
Badenſis Comitatus Le Comté de *Bade.*
Badenſis Marchionatus. Le Marquiſat de *Bade.*
Badenvilla, Badenweilerium. *Badenweiller.*
Badeos. *Socquia.*
Badillus Fluvius. *Badillo.*
Badonicus Mons. *Bannesdowne.*
Badonveillerium. *Badonweiller.*
Badoula. *Badoula.*
Baduhennæ Lucus. *Steenwaldt.*
Bæcula. *Rodi.*
Bæmi. v. Bohemia.
Bæſippo. v. Beſippo.
Bætana. *Bider.*
Bætica, Biatia. *Betica.*
Bætica. v. Hiſpania Bætica.
Bætis Fluvius, olim Tarteſſus. Le *Guadalquivir.*
Bætis Urbs. *Utrera.*
Bætulo, Betullo Oppidum. v. Badalona.
Bætulo Fluvius. Le *Beſos.*
Baffini Sinus. La Baye de *Baffins.*
Baga. *Baga.*
Baga, Bagaia, Vaga. *Necam.*
Baga, Boga. *Buga.*
Bagacum, Baganum. *Bavay.*
Bagamedrium, ou Bagamidrum Regnum. Le Royaume de *Bagamedri.*
Bagaſtra. v. Bigaſtrum.
Bagaudæ, Bagaudarum Caſtrum. *Saint Maur des Foſſes.*
Bagdadum. *Bagdat.*
Bagela. *Bagela.*
Bagnabebuſſa. *Bagnabeluſſo.*
Bagnacaballum. *Bagnacaballo.*
Bagnara. *Bagnara.*
Bagneriæ. *Bagneres.*
Bagnona. *Bagnone.*
Bagrada, Bagradas Fluvius Perſidis. *Tiſindon.*
Bagrada, Bagradas, Macra Fluvius Africæ. *Guadilbarbar.*
Bahama Inſula. *Bahama.*
Bahamæ Fretum. Le Détroit de *Bahama.*
Bahareima Inſula. *Bahurem.*
Baharema, Bahraina Urbs. *Baharem.*
Bahurim. *Bahurim.*
Bahuſia Præfectura. Le Gouvernement de *Bahus.*
Bahuſium. *Bahus.*
Baiæ. *Baie.*
Baiama, Baiamum. *Baiamo.*
Baiaria. *Baiaria.*
Baianus Sinus. v. Puteolanus.
Baida. *Baida.*
Baienni, *Vahing.*
Baigorria, Biguria. *Baigorri.*
Baiſtivistæ. *Baſtiagy.*

Baiocæ, Baiocum, Biducaſſes, Juliobona Biducaſſium. *Bajeux.*
Baiocenſis Tractus. Le *Baſſin.*
Baiona Aquitaniæ. *Bayone.*
Baiona Caſtellæ. *Bayone.*
Baiona Gallæciæ. *Bayone.*
Baionæ Inſulæ. Les Iſles de *Bayone.*
Baionæ Sinus. Le Golfe de *Bayone.*
Baionum. *Bayon.*
Bakarum, ou Bachiſcum Regnum. Le Royaume de *Bakar.*
Bakevelium. *Bakuel.*
Bala. *Bala.*
Bala, Bale, Bela. v. Segor.
Balacaſtrum. *Balacaſtel.*
Balaganskoia. *Balaganskoy.*
Balaguæ Regnum. Le Royaume de *Balaguer.*
Balalvanus Mons. *Balalvano.*
Balambuanum Urbs, Regnum, Fretum. *Balambuan.*
Balanea, Balaneæ, Balanææ. *Valania.*
Balania. La *Balagna.*
Balafaguna. *Balafagun.*
Balatimora, Baltimora. *Baltimore.*
Balaton Lacus. Le Lac *Balaton.*
Balbanera Mons. La Sierra de *Balbanera.*
Balbeca. *Balbec.*
Balbia, Babia. *Altomonte.*
Balcheri-Villa. *Boſcherville.*
Balchum. *Balch.*
Balckhuſia. *Balckhuſen.*
Baldus Mons. Le Mont *Baldo.*
Baleares, Belerides, Balearides Inſulæ. Les Iſles *Baleares.*
Balearicum Mare. La Mer de *Majorque.*
Balearicum Regnum. Le Royaume de *Majorque.*
Balerna. *Balerne.*
Baleſium, Valetium, Valentium. *San Marco.*
Balgentiacum, Baugentiacum. *Baugency.*
Balgium Andegavenſe. *Baugé.*
Balgium Breſſiæ, Balgiacum. *Bauge.*
Balia. v. Balya.
Baliſta. Le Mont *Peneſe.*
Baliſtela. *Baliſtal.*
Balium Oppidum. *Balia.*
Balium Regnum. Le Royaume de *Bali.*
Ballegarium, Valaguaria. *Balaguer.*
Ballenſtadium. *Ballenſted.*
Ballibrita. *Ballibrit.*
Ballinekila, Ballikenila. *Ballinekil.*
Balliolum, Balliolum. *Bailleul.*
Balma. *Baume.*
Balma. v. Bapalma.
Balneolis, Balneolum. *Baignols.*
Balneolum *Bagnole.*
Balneoregium, Balneum Regis. *Bagnares.*
Balſa. *Tavila.*
Balſera. *Balſera.*
Balſeræ Mare. v. Perſicus Sinus.
Balſeræ Principatus. La Principauté de *Balſera.*
Baltia. v. Scandinavia.
Balticum Fretum Majus. Le Grand *Belt.*
Balticum Fretum Minus. Le Petit *Belt.*
Balticum Mare. La Mer *Baltique.*
Baltinglaſſia. *Baltinglaſſe.*
Balva. *Balve.*
Balubadra. v. Patræ.
Balu lava. *Baclava.*
Balya, Balia. *Baly.*

Bam

Bamba Caſtellæ. *Bamba.*
Bamba Congi. *Bamba.*
Bamba Popayani. *Bamba.*
Bambe Ducatus. Le Duché de *Bamba.*
Bamberga Bohemiæ. *Bamberg.*
Bamberga Franconiæ, Babenberga, Pamberga, Papeberga. *Bamberg.*
Bambergenſis Epiſcopatus. L'Evêché de *Bamberg.*
Bamborra, Bebba. *Bamborrow.*
Bambucala. *Bambucala.*
Bamburgum. *Bambourg.*
Banabera. *Banaber.*
Banara. *Banara.*
Banaſa, Banaſſa. *Fanzara.*
Banaria. *Ban.*
Banburia. *Banbury.*
Banca Inſula. L'Iſle de *Banca.*
Bancocum. *Banckok.*
Bancona, Banconica. *Oppenheim.*
Banda Inſula. L'Iſle de *Banda.*
Banda Urbs. *Banda.*
Bandera Bengalæ. *Bandar.*
Bandera Cambaiæ. *Bander.*
Bandera-Abaſſium. *Bander-Abaſſi.*
Bandera-Congi. *Bander-Congo.*
Bandonbridgia. *Bandonbridge.*
Bandum Regnum. Le Royaume de *Bando.*
Banfia. *Banf.*
Banfiæ Comitatus. Le Comté de *Banf.*
Bangorium Hiberniæ. *Bangor.*
Bangorium Urbs & Monaſterium Angliæ. *Bangor.*
Banialu.um. *Bagnaluk.*
Banjanes. *Banjans.*
Banna. *Banne.*
Banneſdonia. *Bannesſtowne.*
Bannochorna. *Bannochorn.*
Bannoliæ. *Bannoles.*
Bannus Fluvius. *Banne.*
Bantakia. *Buntachie.*
Bantamum Urbs & Regnum. *Bantam.*
Bantia. *Bantz.*
Bantiſus. v. Pantiſus.
Bantonia. *Banton.*
Banza. *San Salvador.*
Baorucum. *Baeruco.*
Bapalma, Balma. *Bapaume.*
Bara Æſtuarium. v. Varar.
Bara Inſula, Pharos. *Saint André.*
Bara Oppidum. *Bara.*
Baraba. *Baraba.*
Barace, Burace. Ancienne ville de l'Inde delà le Gange. Quelques-uns la mettent à *Din*, & d'autres à *Bacaim.*
Baracis. *Baraci.*
Baracos. *Baracos.*
Baracos. Les *Baracoas.*
Baracura. *Baracalo.*
Barampura. *Brampore.*
Baranatheta Urbs & Regnum. *Baranathete.*
Barania. *Barania.*
Baranienſis Comitatus. Le Comté de *Baranyuar.*
Baranium. *Baranyuar.*
Baranovia. *Baranova.*
Baratus Portus. Porto *Barato.*
Barba. *Barba.*
Barbada. v. Barbata.
Barbaira. *Barbaira.*
Barbana. *Bojana.*
Barbanda. *Barbanda.*
Barbara. *Barbara.*
Barbari. *Armadabat.*
Barbaria. Ancienne Contrée de la Haute Ethiopie. Elle répond à peu près au Zanguebar.
Barbaria. La *Barbarie.*
Barbaria Mare. La Mer de *Barbarie.*
Barbaricini Populi. v. Barbaira.
Barbaricum Mare, Barbaricus Sinus. La mer de *Zanguebar.*
Barbarium Promontorium. Le Cap d'*Eſpichel.*
Barbarus Mons. Monte *Barbaro.*
Barbaſtrum. *Villaſtro.*
Barbata, Barbada, Barbuda, Barbuta. *Barbada.*
Barbata. Porto *Barbato.*
Barbates. Le *Barbate.*
Barbela. La *Barbela.*
Barbellum. *Barbeaux.*
Barbentana. *Barbentane.*
Barberanum, Marturanum. *Barberano.*
Barberini. Les *Barberins.*
Barberinum. *Barberino.*
Barberium. *Barbery.*
Barbeſola Fluvius. La *Guadiera.*
Barbeſola Urbs. *Marbella.*
Barbezillum. *Barbeſieux.*
Barbienſis Comitatus. Le Comté de *Barby.*
Barbium. *Barby.*
Barbora. *Barbora.*
Barbowina, Gabowyna. *Barbowina.*
Barbuda. v. Barbata.
Barbuſinskoya. *Barbuſinskoy.*
Barbyſius, Barbyſes. *Cartaricon.*
Barca Regio. Le *Barca.*
Barcæ Deſertum. Le Deſert de *Barca.*
Barcæ Mare. La Mer de *Barca.*
Barcæ Regnum. Le Royaume de *Barca.*
Barce, Barca Urbs. *Barca.*
Barcelona. v. Barcino.
Barcelorium. *Barcelos.*
Barcelum. *Barcelos.*
Barcena Lacus. Le Lac de *Barcena.*
Barcennum, Arcennum. *Bracciano.*
Barcetum. *Barzato.*
Barcino Catalauniæ, Barcinon, Barchinon, Barcelona, Barcilona. *Barcelone.*
Barcino Nicenſis Comitatus, Barcelona. *Barcelonette.*
Barcino Vaſconiæ. *Barſelone.*
Barcinonenſis Comitatus. Le Comté de *Barcelone.*
Barcinonenſis Vicariatus. Le Vicariat de *Barcelonette.*
Barclaium. *Barkley.*
Bardarus, Bardarius. Le *Vardari.*
Bardeatis. *Bicaner.*
Bardenſe Dominium. La Seigneurie de *Bardi.*
Barderaté. *Bra.*
Bardeſeia. *Bardſey.*
Bardi. v. Longobardi.
Bardia. *Bartke*
Bardovicum, Barduicum. *Bardewick.*
Bardum Parmenſe, Bardium. *Bardi.*
Bardum Pomeraniæ, Bardium. *Bardt.*
Bardum Sabaudiæ, Bardium. *Bardo.*
Baredgina Vallis. La Vallée de *Baredge.*
Barenſis Ager. La Terre de *Bari.*
Barenſis Ducatus. Le Duché de *Bari.*
Barentinus Amnis. v. Baſentinus.
Bareſcatha. *Barreſcath.*
Baretium, Varetium. *Vareſe.*
Baretum. v. Barium.

Barga. *Barga.*
Bargemonum, Barjamonum. *Bargemum.*
Bergus Regoënſis. La *Bargue de Regues.*
Barjolium. *Barjols.*
Bariquicemeta. *Bariquicemeta.*
Barium Apuliæ, Barum, Bacio, Barenum, Baris. Varia. *Bari.*
Barium Poloniæ, Barum. *Bar.*
Barium ſuper Albulam. *Bar-ſur-Aube.*
Barium ſuper Sequanam. *Bar-ſur-Seyne.*
Barlaſina. *Barleſina.*
Barlenga. *Barlenga.*
Barmacha. *Barmach.*
Barna. v. Varna.
Barnagaſſia. Le *Barnagas.*
Barnaſtapula. *Barnſtapel.*
Barnevelti Arx. Le Fort de *Barnevelt.*
Barnevelti Inſula. L'iſle de *Barnevelt.*
Baroa. v. Barva.
Baroca, Barocum. *Baroche.*
Baroflu&tum. *Barfleur.*
Barra, Barrianum. *Barriano.*
Barra Inſula. *Barra.*
Barraconda. *Barraconda.*
Barrana Arx. Le Fort de *Barran.*
Barrema. *Barreme.*
Barrianum. v. Barra.
Barre-du um. *Bar-le-Duc.*
Barrolus Fluvius. Le *Barrow.*
Barrutum, Barhutum. *Barrut.*
Barſa Inſula. v. Baſa.
Barſa Urbs. *Bars.*
Barſalium. v. Sergiopolis.
Barſencis Comitatus. Le Comté de *Bars.*
Bartenſteinum. *Bartenſtein.*
Bartonia Regio. *Bartenlandt.*
Bartonia Urbs. *Barten.*
Bartonium. *Barton.*
Barva, Baroa olim Coloë. *Barva.*
Barvia. *Berry.*
Barulum, Barolum, Baretum. *Barletta.*
Baruſſiæ Inſulæ Aſiæ. On croit que ce ſont les Moluques priſes en general.
Barygaſa, Barigaſa. *Baroche.*
Barygazenus Sinus. Le Golfe de *Cambaye.*
Barzella. *Bardelles.*
Barzodia, Borſonia. *Barzod.*
Barzodienſis Comitatus. Le Comté de *Barzod.*
Baſa, Barſa. *Bas.*
Baſan Regio. *Taſan.*
Baſanburgum. Batavorum Arx.
Baſentinus Fluvius. Le *Baſiento.*
Baſi. *Bas.*
Baſiana, Baſſiana. *Gunez.*
Baſilea, Baſilia. *Baſle.*
Baſileenſis Epiſcopatus. L'Evêché de *Baſle.*
Baſileenſis Pagus. Le Canton de *Baſle.*
Baſilia, Baltia. v. Scandinavia.
Baſilica. *Baſilica.*
Baſilicata. La *Baſilicate.*
Baſilipo. *Cantillana.*
Baſilipotamus. *Baſilipotamos.*
Baſilopolis. *Baſiligorod.*
Baſiluſſia. *Baſiluzzo.*
Baſirius Fluvius. *Baſiri.*
Baskiria, Paſcatiria. *Baſkiren.*
Baſra. *Baſra.*

Baſſa Inſula. L'iſle de *Baſſi.*
Baſſacum. *Baſſac.*
Baſſanum. *Baſſano.*
Baſſea. La *Baſſée.*
Baſſiana. v. Baſiana.
Baſſiniacus Ager, Baſiniacum. Le *Baſſigny.*
Baſſi villa. *Bas ville.*
Baſta, Baſta. *Vaſte.*
Baſti. *Baza.*
Baſtia Corſicæ, Baſtita. *Baſtia.*
Baſtia Epiri. *Baſtia.*
Baſtia Modenenſis. *Baſtia.*
Baſtia Sabaudiæ. *Baſtia.*
Baſtilica. *Baſtilica.*
Baſtillia. La *Baſtille.*
Baſtonacum, Baſtonia. *Baſtoigne.*
Baſtitura. *Baſturne.*
Batanagra Urbs Indiæ. Quelques-uns la placent à *Nangracut.*
Batancæfara. *Calſtry.*
Batava, Batavæ. v. Patavium.
Batavi. Les *Bataves.*
Batavia Fluvius. *Batavia.*
Batavia Urbs. *Batavia.*
Batavodurum. *Wijck.*
Batavorum Inſula, Batavia. Le *Betaw.*
Batenburgum, Arx Batavorum, Arx Batenis. *Batenbourg.*
Batha. *Batha.*
Batha, Bathia Urbs Hungariæ Inferioris. *Bathe.*
Batha, Bathia Urbs Hungariæ Superioris. *Bathe.*
Bathaſeca. *Bathaſeck.*
Bathenſis Comitatus. Le Comté de *Bathe.*
Bathis Fluvius. *Jati.*
Bathonia. *Bathe.*
Bathmonaſterium. *Bathmonſter.*
Bathracus. *Trabuco.*
Bathycolpus, Bathynias. *Bimbere.*
Batia. v. Biatia.
Batiana. *Lauriol.*
Baticala Urbs & Regnum. *Baticala.*
Baticalonium, Batacalonium Urbs & Regnum. *Baticalo.*
Batienni. v. Vagienni.
Batimena Regnum. Le Royaume de *Batimena.*
Batinus, Batinum, Matrinus. Le *Trentin.*
Batochina. *Gilolo.*
Batonia, Butonia. *Batony.*
Batta Fluvius. *Batta.*
Batueci. Les *Batuecos.*
Bavacum. *Bavay.*
Bavaria, Bavariæ Circulus. La *Baviere.*
Bavariæ Ducatus. Le Duché de *Baviere.*
Bavariæ Palatinatus. Le Palatinat de *Baviere.*
Baubula. *Bambula.*
Baucium. Les *Baux.*
Bauconica. v. Bonconica.
Baudobriga. v. Bodobriga.
Baugentiacum, Balgentiacum. *Baugency.*
Baugezium. *Baugerais.*
Baujovienſis Tractus. Le *Beaujolois.*
Baujovium. *Beaujeu.*
Baumanni Specus. La Caverne de *Baumes.*
Bauſcum, Bauska. *Bauske.*
Bauræ Pagus Allobrogum. La *Bauraville.*
Bautius, Bautes Fluvius Sericæ. Le *Quanay.*
Baykalus Lacus. Le Lac de *Baykal.*
Bealta, Bullæum. *Bealt.*

Beaufordia.

Bearefordia. *Bearaford.*
Bearnia. v. Benearnia.
Bestia. v. Biatia.
Bebba. *Bamborrow.*
Beblinum. *Bæblin.*
Bebriacum, Bedriacum. *Canete.*
Bechinium, Brechynia. *Bechin.*
Becia. *Biecz.*
Beckena. *Beckyn.*
Beckia. *Becke.*
Becum Helvini. Le *Bec Helouin.*
Bedera *Beder.*
Bedacum. v. Augusta Badacum.
Bedfordia. *Bedfort.*
Bedfordiensis Comitatus. Le Comté de *Bedfort.*
Bedmini. Les *Bedonins.*
Beemfleza. *Beemfter.*
Befordia, Befortium. *Befort.*
Begardum. *Begars.*
Begeria. *Beg-Eri.*
Beja. *Beuxa.*
Bejara. *Bejar.*
Bejara Melenæ. *Bejar de Melena.*
Beichlingensis Comitatus. Le Comté de *Beichlingen.*
Beija. *Beije.*
Beilsteinum. *Beilstein.*
Beinhemium. *Beinheim.*
Beira. *Beira.*
Belacum. *Belac.*
Belalcazarium. *Belalcazar.*
Belbaisa. *Belbais.*
Belbina Insula. *Belenda.*
Belcastrum. v. Bellicastrum.
Beledum. *Beled.*
Belegra. *Civitolla.*
Belegranza. *Belegranze.*
Belen, Velia. *Trevigne.*
Belennum. *Telem.*
Belesmum, Belismum. *Belesme.*
Belgæ Populi Galliæ. Les *Belges.*
Belgæ, Vellæ Urbs. *Wels.*
Belgatia. *Belgart.*
Belgianum. *Altey.*
Belgica. *Balckhusen.*
Belgica Arx. *Belgeit.*
Belgica. v. Gallia Belgica.
Belgida, Belgidum. *Ballastro.*
Belgiosium. *Belgioso.*
Belgium. Les *Pais-Bas.*
Belgium Novum. v. Eboracensis Nova.
Belgrada, Belgradum. *Belgrade.*
Belgradum. *Belgrado.*
Belgradus Fluvius. Le *Belgrado.*
Belia. *Belchite.*
Belica. v. Bellica.
Belicum. *Beliçe.*
Belina Fluvius. Le *Lima.*
Belisa. v. *Belsa.*
Belismum. v. Belesmum.
Bilizio, Bilitio, Bellizona, Bilitionum, Berinsola. *Bellinzone.*
Belitræ. v. Velitræ.
Bella-Aqua. *Belle-Aigue.*
Bella-Branca. *Belle-Branche.*
Bella-Pertica. *Belle-Perche.*
Bella-Stella. *Belle-Etoile.*
Bella-villa. *Belle-ville.*
Bellanum. *Bellane.*

Bellarx. v. Belalcazarium.
Bellaica, Bellicum. *Belley.*
Bellicastrum. *Beaucastre.*
Bellitotamen. *Belorado.*
Bellilotus. *Bewdley.*
Bellinghvoldium Fortalitium. Le Fort de *Bellinghvold.*
Belliola. *Baillenl.*
Bellitium. *Bellitz.*
Bellivisus Arx. v. Belgica.
Bellocastrum. v. Bellicastrum.
Bellogardia Ruscinonensis. *Bellegarde.*
Bellogardia Burgundiæ. *Bellegarde.*
Bellojocensis, ou Bellojoviensis Ager. Le *Beaujolais.*
Bellojovium, Bellus Jocus. *Beaujeu.*
Bellomariscus. *Beaumarisch.*
Bellomontium ad Oesiam. *Beaumont sur Oyse.*
Bellomontium Calabriæ. *Belmonte.*
Bellomontium Cenomanence. *Beaumont le Vicomte.*
Bellomontium Hannoniæ. *Beaumont.*
Bellomontium in Argona. *Beaumont en Argone.*
Bellomontium Normandiæ. *Beaumont.*
Bellomontium Rogeri. *Beaumont le Roger.*
Bellouadra, Belliquadrum. *Beaucaire.*
Bellolanna. *Bellezanne.*
Bellovacensis Ager. Le *Beauvaisis.*
Bellovacum, Cæsaromagus, Bratuspantium. *Beauvais.*
Bellovacum Occitaniæ. *Beauvais.*
Bellunensis Ager. Le *Bellunois.*
Bellunum. *Belluno.*
Bellus Becus. *Beaubec.*
Bellus Locus. *Beaulieu.*
Bellus Visus. *Beauvoir.*
Belna. *Beaune.*
Belo, Bælo, Bello. *Belona.*
Belregardum. *Beauregard.*
Bellia. La *Beauce.*
Bellia Propria. La *Beauce Particuliere.*
Belsinum, Balsio. *Borja.*
Belsonacum. v. Bastonia.
Beltinum. *Beltin.*
Belturbetum. *Belturbet.*
Belvedesa. *Belvedere.*
Belunum. v. Belsunum.
Belzencis Palatinatus. Le Palatinat de *Belzko.*
Belzium, Belza. *Belzko.*
Bemarina. *Bemarina.*
Bena, Beccabena Regio. *Bene.*
Bena Oppidum. *Bene.*
Benacum. *Toscolano.*
Benacus Lacus. Le Lac de *Garde.*
Benalgiæ, Benaugiæ. *Benauges.*
Benavarium. *Benavari.*
Benaventa. *Benavente.*
Benaventum, Beneventum. *Benavente.*
Benda. *Benda.*
Bendarmastia. *Bendarmastin.*
Bendarmastiæ Regnum. Le Royaume de *Bendarmastin.*
Benearnia, Bestnia. Le *Bearn.*
Benefeldia. *Benfeld.*
Benehamum, Benearnus, Benarna. *Lescar.*
Beneventanus Ager. Le Territoire de *Benevent.*
Beneventanus Ducatus. Le Duché de *Benevent.*
Beneventum, Prius Maleventum, & Veneventus. *Benevent.*
Beneventum. v. Benaventum.
Bengalæ Regnum. Le Royaume de *Bengala.*
Bengalæ Sinus. Le Golfe de *Bengala.*
Benguala. *Benguala.*
Benmaraxida. *Beni-Maraxid.*

Beni-

Benibachilla. *Benibechul.*
Benibeſſera. *Benibeſſara.*
Benicomia. *Benigumi.*
Beniguazevallus. *Benigwazeval.*
Beniguelidus. *Benigualid.*
Benimagherus. *Benimager.*
Benimaraſius. *Benimarax.*
Beninum Regnum. Le Royaume de *Benin.*
Beninum Urbs. *Benin.*
Benifuaiſa. *Beniſuaif.*
Beniteuda. *Benitenda.*
Beniyaſga. *Beniyaſga.*
Bennaventa. *Wedon.*
Bennopolis. v. Hildeſia.
Benthima, Benthemum. *Benthem.*
Benthimenſis Comitatus. Le Comté de *Benthem.*
Bentitiana. *Ventotiana.*
Bentivolium. *Bentivoglio.*
Bequia Inſula. *Bekia.*
Beraaenſium Civitas. v. Beneharnum.
Berarum Regnum. Le Royaume de *Berar.*
Berauna, Verona. *Beraun.*
Berbice. Le *Berbice.*
Berbis. *Barlowyna.*
Bercheimum. *Bercheem.*
Bercheria. Le Comté de *Barck.*
Bercorium. *Breſſore.*
Berdua Regio. Le *Berdoa.*
Bereberi. Les *Bireberes.*
Berenice Ægypti. *Ceſſir.*
Berenice, Cyrenaïcæ, Heſperia. *Bernich.*
Beretra. v. Belagra.
Berezina. *Bereſina.*
Berga Norvegiæ. *Berg n.*
Berga Pomeraniæ. *Bergen.*
Berga Rugiæ. *Bergen.*
Bergæ Ad Zomam. *Bergue-op-Zoom*
Bergæ Divæ Gertrudis. *Gertruydenberg.*
Bergæ S. Vinoci. *Bergue S. Vinoch.*
Bergenſis Præfectura. Le Gouvernement de *Berghen.*
Bergenſis Provincia. v. Montenſis Ducatus.
Bergeracum. *Bergerac.*
Bergerio, Bregatium. *Bontuda.*
Bergidum, Belgica. *Ballaſtro.*
Bergintrum, Bergintium. *Saint Maurice.*
Bergomenſe Territorium. Le *Bergamaſque.*
Bergomum. *Bergame.*
Bergos Scandinaviæ. v. Berga Norvegiæ.
Bergula ou Bergulæ, Bergulium. *Bergas.*
Bergufia, Bergufium. *Bourgouin.*
Bergufia Ilergetum. *Balaguer.*
Berinſola. v. Belitio.
Berjolium. *Barjols.*
Berkela. *Berckel.*
Berlanga. *Berlenga.*
Berleburgum. *Berlebourg.*
Berlenga. *Berlenga.*
Berlinum. v. Berolinum.
Bermudæ Inſulæ. Les Iſles *Bermudes.*
Berna. *Berne.*
Bernaburgum. *Bernburg.*
Bernacum. *Bernay.*
Bernalda, Bernarda. *Bernalde.*
Bernardi Caſtrum. *Bernard-Caſtle.*
Bernardoſtadium, Bernſtadium. *Bernſtad.*
Bernenſis Pagus. Le Canton de *Berne.*
Bernovia. *Bernovi.*
Beroa. v. Berrhoea.

Berolinum, Berlinum. *Berlin.*
Beronice Ægypti. v. Berenice.
Beroua. *Beroa.*
Berovaldum, Berovaldia. *Berwaldt.*
Berra. *Berre.*
Berrhoea, Beroea, Beroa, Beroe Urbs Syriæ. *Alep.*
Berrhoea, Beroa Macedoniæ. *Carra-Veria.*
Berrhoea Thraciæ. Inconnuë.
Berrocenſis Ager. v. Bercheria.
Berſabee, Beerſeba. *Berſabée.*
Berſecha. *Berzeche.*
Berſiamitæ. *Berſiamites.*
Berſinum, Belſinum. *Lamberg.*
Bertinorium. *Bertinoro.*
Bertolgada. *Bertolgaden.*
Bertranopolis. *Saint Bertrand.*
Bervana. *Bervan.*
Berubium, Beruvium Promontorium. *Dungiby-head.*
Berwicum. *Berwick.*
Berytus. *Baryte.*
Beſa. *Beſes.*
Besbicus, Besbycus. *Calonie.*
Besbria. La *Besbre.*
Beſcia, Veſcia, Veſcianum. *Veſciano.*
Beſidiæ, Deſidiæ. v. *Biſmano.*
Beſighamium. *Beſighaim.*
Beſippo, Bætippo. *Bejar.*
Beſmeliana. *Beſmeliana.*
Beſontio, Biſuntium. v. Veſontio.
Beſor Torrens. *Beſor.*
Beſſarabia. La *Beſſarabie.*
Beſſaſtadium, Beſeſtedium. *Beſtede.*
Beſynga Urbs Indiæ extra Gangem unde Beſyngitis Regio. Plusieurs la placent à *Pegu.*
Beta. *Beta.*
Betanca. *Betancos.*
Betarum, Betaro. v. Betharo.
Betavia. Le *Betau.*
Betera. *Betera.*
Bethabara. *Bethabara.*
Bethania. *Bethanie.*
Berhania. v. Butha.
Betharo. v. Bethoron.
Bethel. *Bethel.*
Bethlehem, Lehem, Lahem. *Bethlehem.*
Bethnopolis. *Bethnopoli.*
Bethoron Superior. *Bethoron la Haute.*
Bethoron Inferior. *Bethoron la Baſſe.*
Bethphage. *Bethphage.*
Bethſaida. *Bethſaida.*
Bethſana. *Bethſan.*
Bethſemes. v. Heliopolis.
Bethſor, Berhſur. v. Bethoron.
Bethulæ Urbs Hiſpaniæ Bæticæ. *Ubeda la Veja.*
Bethulia, Betulia. *Bethulie.*
Bethunia. *Bethune.*
Betiſiacum. *Betiſi.*
Betonia. *Betonia.*
Bettmersdorfium. *Bettmersdorf.*
Bertonium. v. Vertonium.
Betullo. v. Bætulo.
Betys. v. Bætis.
Bevelandia. *Beveland.*
Bevera, Beveris. La *Bievre.*
Bevergerna. *Bevergern.*
Beverovicus. *Beverwick.*
Beverunda. *Beverunden.*
Beugeſia, Bugia, Beugia. *Bugey.*

Bevnium. *Bevray.*
Beuthena, Bethania, Bythonia. *Beuthen.*
Beuthena Fluvius *Beuthen.*
Beutzenburgum. *Boitzenburg.*
Beuxum. *Beux.*
Beyernum. *Beyern.*
Bezeca. *Bezek.*
Biafara. *Biafara.*
Biafara Regnum. Le Royaume de *Biafara.*
Bialaceria, Bialocerqua. *Bialacerkiew.*
Bialegrodia. *Bialegrord.*
Bialogroda, Bialogrodum, Biellogroda. *Bialogrod.*
Bialla. *Bialla.*
Bialogrodences Tartari. v. Tartari Bialogrodences.
Bialykamia. *Bialy-kamen.*
Biana. *Biana.*
Biandra. *Biandra.*
Biandyna, Biadyna, oppidum Peloponeſi. On le place à *Caſtel-Rampano.*
Biatia Peruæ. *Baeza.*
Biatia Vandalitiæ. *Baeza.*
Biberacum. *Biberac.*
Biberiacum. v. Bebriacum.
Bibiana, Bibienna, Bubiana. *Bibiana.*
Bibiſcum, Vibiſcum, Viviſcus. *Vevay.*
Bibium, Bilbilis, Bibilis. *Carloſtat.*
Bibonum. *Babenhauſen.*
Bibracte Æduorum. *Bevray.*
Bibrax. *Fiſmes.*
Bibroci. Les *Bibroces.*
Bicanera. *Bicaner.*
Bicarum. *Biccari.*
Bicayum Caput. Le Cap *Bicaye.*
Bicenſa. *Bicenza.*
Bichium. v. Bidiſcum.
Bichium, Bedaium, Badacum. v. Auguſta Badacum.
Bidaſcia. *Bidaſoa.*
Bidaſſo, Vidaſſo, Vedaſſus Fluvius. *Bidaſſi.*
Bidima. *Bidima.*
Bidinæ. v. Bydena.
Bidiſcenſis Comitatus. Le Comté de *Biſche.*
Bidiſcum, Bichium. *Biſche.*
Bieda. *Bieda.*
Biela, Ebellanum. *Biel.*
Biela Ofera. *Biela-Ozero.*
Bielca. *Bielska.*
Bielha. *Bielha.*
Bielica. *Bielica.*
Bielkia. *Bielki.*
Biella, Bienna. *Bienne.*
Biella, Bugella. *Biella.*
Bienboſcum. *Bienbos.*
Biennæ Lacus. Le Lac de *Bienne.*
Bientinum. *Bientina.*
Bientinus Lacus. Le Lac de *Bientina.*
Bieria Sylva. La Forêt de *Fontainebleau.*
Biefadius Mons. *Bies-Scadi.*
Bigaſtrum, Bagaſtrum. Ancienne ville Epiſcopale d'Eſpagne. On croit qu'elle étoit pres d'Orihuela.
Bigenum. *Bigen.*
Bigerra. *Villena.*
Bigerrenſis Comitatus. Le Comté de *Bigorre.*
Biguba Regnum. *Biguba.*
Bihorienſis Tractus. Le Comté de *Kalo.*
Bihua, Bihbana. *Berow.*
Bilbaum. *Bilboa.*
Bilbea. *Bilber.*
Bilbilis, Bilbis. *Baulula.*

Bilchæ. *Bilches.*
Bileduigeridia. *Biledulgerid.*
Bileduigeridia Propria. Le *Biledulgerid Propre.*
Bilefeldia. *Bilefeld.*
Bilhomum. *Bilhom.*
Bilina Fluvius & Lacus. *Biluna.*
Bilitionum. v. Belitio.
Billena. *Billa.*
Billerbecum. *Billerbeck.*
Billigretia. *Billigratz.*
Bilſa. *Bilſen.*
Bilſtinum, Biliſtinum. *Beilſtein.*
Bimaris. Le Païs d'*Entre-deux-Mers.*
Bimina. *Bimini.*
Bimmena. *Bimmen.*
Bimonium, Binovium, Vinovium. *Binchaſter.*
Binæ, Ad Bacenas, Binaſcum. *Binaſco.*
Bincheſtria. v. Bimonium.
Binchium. *Binche.*
Bingium, alias Pinguia. *Bingen.*
Bingum Urbs & Regnum. *Binga.*
Biobius Fluvius. *Biobio.*
Biorneburgum. *Biorn-bourg.*
Bipontinus Ducatus. Le Duché de *Deux-Ponts.*
Bipontinum Urbs. *Deux-ponts.*
Bira. *Bira.*
Biracellum, Viracetum. *Vernecla.*
Birca, Birka. *Biorka.*
Bircofeldia. *Birkenfeldt.*
Birfletum. *Birflet.*
Birgis Fluvius. Le *Birgi.*
Birgus, Barroius. Le *Barrow.*
Bironium. *Biron.*
Birtha, Bithra, Babiloniæ. *Bir.*
Birtha, Bithra Urbs Arabiæ Deſertæ. Inconnuë.
Birza. *Birza.*
Biſacium. *Biſaccia.*
Biſamnis. *Beſagno.*
Biſanthe. v. Rhædeſtum.
Biſanum. *Biſano.*
Biſarchium. *Biſarchio.*
Biſcaia Nova. La Nouvelle *Biſcaye.*
Biſcaia Propria. La *Biſcaye.*
Biſcaiæ Mare. La Mer de *Biſcaye.*
Biſchium. v. Bidiſcum.
Biſentalia. *Biſental.*
Biſentina. *Biſentino.*
Biſerta. v. Utica.
Biſiniacum, Beſidiæ. *Biſignano.*
Biſitum Caput. *Biſitas.*
Biſmantum. *Biſmantua.*
Biſmarchia. *Biſmarck.*
Biſnagaria. *Biſnagar.*
Biſnagariæ Regnum. Le Royaume de *Biſnagar.*
Biſontio. v. Veſontio.
Biſtonia. *Bouron.*
Biſtricia Hungariæ Inferioris. *Biſtricz.*
Biſtricia Hungariæ Superioris. *Biſtricz.*
Biſtricia Tranſylvaniæ. *Biſtricz.*
Biſtricienſis Comitatus. Le Comté de *Biſtricz.*
Biſuldunum. *Baſalu.*
Bitburgum. *Bitburg.*
Bitchuum Urbs & Regnum. *Bitchu.*
Biterræ. v. Bliterræ.
Bitettum. *Bitetto.*
Bithias. v. Birtha.
Bithynas. Le *Bouthere.*
Bithynia. La *Bithynie.*

Bithynia Promontorium. Le Cap de *Potnio.*
Bithynium, Claudiopolis. *Caſtromena.*
Bitlis, Betlis. *Bitlis.*
Bitonia. v. Buxovium.
Bitterfelda. *Bitterfeldt.*
Bitum. *Bito.*
Bituntum. v. Butuntum.
Biturgia. La *Citerna.*
Bituricenſis Ducatus. Le *Berry.*
Bituriges. Les *Bituriges.*
Biturix, Bituriges, Bituricæ, Biturigium, olim, Avaricum. *Bourges.*
Bityla, Vitylum. *Vitile.*
Bivaria. *Bivar.*
Bivona. *Bivona.*
Bizya, Bixe, Bixus, Bixona. *Vyza.*
Blabia, Blavetus Fluvius. *Blavet.*
Blabia Urbs. *Blavet.*
Blachia Regio. v. Valachia.
Blacuhanum. *Blaquain.*
Bladnoca. *Bladnock.*
Blaira. *Blaire.*
Blakborna. *Blakborne.*
Blakmora. *Blakmore.*
Blakwatera. *Blakwater.*
Blamontium. *Blamont.*
Blanchelanda. *Blanchelande.*
Blanckenburgum. *Blanckenberg.*
Blancoberga. *Blankenberg.*
Blancoburgum. *Blanken.ourg.*
Blancofortium. *Blanquefort.*
Blanda. *Belvedere.*
Blanda. *Blanes.*
Blandenona. *Broni.*
Blanderate. *Biandra.*
Blandfordia. *Blandfort.*
Blandinium. *Blandigny.*
Blandona, Blanona. *Zara Nova.*
Blangiacum Arteſiæ, Blanziacum. *Blangy.*
Blangiacum Normandiæ. *Blangis.*
Blanquefortium. v. Blancofortium.
Blanſacum. *Blanſac.*
Blaquernæ. *Blaquernes.*
Blaſcon Inſula. *Breſcon.*
Blaubura. *Blawburen.*
Blavetus Fluvius. v. Blabia.
Blavia, Blavium. *Blaye.*
Blechisfeldum. *Blechisfeld.*
Bleicheroda. *Bleicherode.*
Bleidenſtadium, Bleidenſtadium. *Bleidenſtat.*
Blekingia. Le *Bleking.*
Blemyes, Blemmyes. *Blemyes.*
Blenavium. *Bleſnaw.*
Blenda. *Blenda.*
Bleoni-Villa. *Blainvilla.*
Blera, Bleræ. *Bieda.*
Bleſæ, Bleſum, Bleſenſe Caſtrum. *Blois.*
Bleſenſis Ager. Le *Blaiſois.*
Bletiſa. *Ledeſma.*
Bletterum. *Bletterans.*
Blitabrum, Litabrum. *Buytagro.*
Bliteræ, Biltera, Blitera, Bætiæ, Bætarus, Beterra, Biterræ. *Beziers.*
Bloczilia. *Bloczill.*
Blonicum. *Blonick.*
Boactus, Baactes. La *Verra.*
Boæ, Boeæ. *Vatica.*
Boagrius. Le *Boagrio.*
Boarnum, Bovarnum. *Boarno.*

Bobenhauſium. *Bobenhauſen.*
Bobersberga. *Bobersberg.*
Boberus. *Bober.*
Bobierca. *Bobierca.*
Bobium. *Bobio.*
Boburii. Les *Bobures.*
Boca, Bocalbalbeca. *Boca.*
Boca. *Bocke.*
Bocanum Hemerum. *Maroc.*
Bocenum. *Bolzano.*
Bochanium. *Bouchain.*
Bochara, Buchara. *Bochara.*
Bochira. *Bochir.*
Bochnia. *Bochnia.*
Bodachicata. *Bodachcat.*
Bodamicus Lacus. v. Conſtantienſis.
Bodegravia. *Bodegrave.*
Bodenhauſium. *Bodenhauſen.*
Bodenverda. *Bodenwerder.*
Boderia Æſtuarium. v. Bodotria.
Bodincomagus. *Odalongo.*
Bodius Mons. *Monte-Albodo.*
Bodmaticum, Podamum. *Bodmen.*
Bodminia, Boſvena. *Bodman.*
Bodobriga, Baudobriga. *Boppart.*
Bodotria, Boderia Æſtuarium. Le Golfe d'*Edimbourg.*
Bodroga. *Bodreg.*
Bodrogenſis Comitatus. Le Comté de *Bodrog.*
Bodrogus Fluvius. Le *Bodrog.*
Bod-varium. *Bodvari.*
Boduni. v. Dobuni.
Boeæ. v. Boæ.
Boebe, Boebos. *Eſero.*
Boëmia. v. Bohemia.
Boënium. *Boen.*
Boëotia. *Beotia.*
Boffinga. *Boffinghen.*
Bogadium. *Friſlar.*
Bogdomantis. *Chiostaye.*
Bogarius Sinus. *Bogafiord.*
Bogarra. *Bogarra.*
Bogdegichtium. *Bog-de-Gicht.*
Bogdoi Tartari. Les *Bogdoi.*
Bogeſonda. *Bogefund.*
Bogota. *Bogota.*
Bohemia, Boëmia, Boëmum, Bojemum, Bojohemia. *Boheme.*
Bohemia Propria. La *Boheme Propre.*
Boholia. *Bohol.*
Bojadorum Promontorium. Le Cap *Bajador.*
Bojanum, Bovianum. *Bojano.*
Bojates. Les *Bojens.*
Bojatum. *Buch.*
Bojemum. v. Bohemia.
Boii. Les *Bojens.*
Boina, Bovinda. La *Boyne.*
Bojodurum. *Paſſaw.*
Bojorum Deſerta. *Vienerwaldt.*
Bolbitina unde Bolbitinum Oſtium Nili. *Beltin.*
Bolbona. *Bolbone.*
Bolckenhemium. *Bolckenhaim.*
Boldum. *Boldo.*
Bolena. *Bolena.*
Bolenberga, Bolenburgum. *Belenberg.*
Bolerium Promontorium. Le Cap de *Cornouaille.*
Bolerium. *Saint Burien.*
Boleſlavia Nova. *Boleſlaw.*
Boleſlavia Vetus. *Boleſlaw.*

Boleum. *Buoil.*
Bolina, Bolsena. *Bolsena.*
Bollicanæ Aquæ. *Bollicano.*
Bollis Urbs & Regio. *Bolli.*
Bolonia Italiæ, Bononia. *Boulegne.*
Bolonia Picardiæ. *Boulogne.*
Bolonienſis Comitatus. Le *Boulenois.*
Bolſverdia, Bolſvardia. *Bolſwerdt.*
Boltonia. *Bolton.*
Bolzanum. *Bolzano.*
Bombaina. *Bombain.*
Bombia. *Bombi.*
Bombona. *Bombone.*
Bomium. v. Bovium.
Bommelia Inſula. *Bommelwert.*
Bommelia Urbs. *Bommel.*
Bommena. *Bommene.*
Bona. *Bone.*
Bonacumba. *Bonne-Combe.*
Bonæ Fortunæ Inſula. L'Iſle de *Bonne Fortune.*
Bonæ Spei Caput. Le Cap de *Bonne Eſperance.*
Bonæ Spei Caſtrum. Le Fort de *Bonne Eſperance.*
Bonandrea. *Bonandrea.*
Bonavallis. *Bonneval.*
Bonaventuræ Sinus. La Baye de *Bonaventure.*
Bonconica. *Oppenheim.*
Boncurtium. *Boncourt.*
Bondelia. *Bagnone.*
Bondenum. *Bondene.*
Bondoniſa. *Bondoniza.*
Boneſa. *Beneff.*
Bonfattia. *Bonfatti.*
Boni Aeris Inſula. *Bonaires.*
Boni Viſus Inſula. *Bonaviſta.*
Bonifacium. *Bonifacio.*
Bonifacii Canalis. Le Canal de *Bonifacio.*
Bonitium. *Poggibonzi.*
Bonium, Bovium. *Bangor.*
Bonna Germaniæ. *Bonne.*
Bonna Sabaudiæ. *Bonne.*
Bonnium. *Bonny.*
Bonnopolis. La *Bonneville.*
Bononia Hungariæ. *Bon-Monſter.*
Bononia Italiæ. *Boulogne la Graſſe.*
Bononia Mœſiæ. Quelques-uns la mettent à Viddin.
Bononia Picardiæ. v. Bolonia.
Bononienſe Territorium. Le *Boulonois.*
Bontuda. *Bontuda.*
Bonus Aër. *Bonaires.*
Bonus Conventus. *Bonconvento.*
Bonus Locus. *Bonlieu.*
Bonus Portus. *Bonport.*
Boonertium Fortalitium. Le Fort de *Boonert.*
Boota, Butha. *Boot.*
Bopinga. v. *Beffinga.*
Boppardia. *Boppart.*
Boquerana. *Boquerane.*
Borbetomagus. *Vormes.*
Borbonenſis Provincia. Le *Bourbonnois.*
Borbonia Inſula. L'Iſle *Bourbon.*
Borbonium Anſelmum. *Bourbon Lancy.*
Borbonium Arcimbaldi. *Bourbon l'Archambault.*
Borbus Fluvius. *Borbe.*
Borca. *Borca.*
Borca. *Borcken.*
Borchloa. v. Los Caſtrum.
Borcholmia. *Borcholm.*
Borcholtum. *Borcholt.*
Borchwormia. *Borchworm.*
Borcovicus. *Barwick.*
Bordelonga. *Bordelong.*
Bordisholmia. *Bordisholm.*
Boreale Mare, Borealis Oceanus. La Mer de *Nort.*
Boreale Promontorium. Le Cap de *Nort.*
Boreum Promontorium Africæ. Cap de *Tefunes.*
Boreum Promontorium Hiberniæ. Le Cap d'*Enis.*
Borghetium. *Borghete.*
Borghetum. *Borghete.*
Borgus, Burgus. *Borgo.*
Boria. *Boria.*
Boringia. *Bornholm.*
Boriquena. *Boriquen.*
Boriſſovia. *Boriſſow.*
Borkeloa. *Borkelo.*
Bormanico. *Bormes.*
Bormia, Bormida. *Bormia.*
Bormiæ Aquæ. *Acqui.*
Bormienſis Comitatus. Le Comté de *Bormio.*
Bormium, Bormanico. *Bormes.*
Bormium. *Bormio.*
Borna. *Born*, *Borna*, Borne.
Borneum Urbs & Inſula. *Bornoo.*
Bornhemum. *Bornheim.*
Bornholmia. *Bornholm.*
Bornum Regnum. Le Royaume de *Borno.*
Borougbrigia. *Borougbrige.*
Borriana. *Borriano.*
Bortanga, Bortangi Arx. *Bortange.*
Boruſſia. v. Pruſſia.
Boryſthenes. Le *Boriſthene.*
Boryſthenes Urbs, Sarmatiæ Europæ. On la place à Oczacow.
Boſa. *Boſa.*
Boſcobellum. *Boisbelle.*
Boſcoducenſis Majoratus. La Mairie de *Bois-le-Duc.*
Boſcum. *Boſco.*
Boſcum Alberici. *Bois-Aubry.*
Boſcum Commune. *Bois-Commun.*
Boſcum Ducis, Boſcoducium. *Bois-le-Duc.*
Boſna Fluvius. La *Boſna.*
Boſna, Saraium. *Saraie.*
Boſnia, Boſſina. La *Boſnie.*
Boſniæ Præfectura. Le Beglerbeglic de *Boſnie.*
Boſochia. *Boſoch.*
Boſphorus Cimmerius. Le Détroit de *Caffa.*
Boſphorus Pictaicus. v. Pictaicum Fretum.
Boſphorus Thracius. Le Détroit de *Conſtantinople.*
Boſphorus Oppidum Franconiæ. *Ochſenfurt.*
Boſphorus Urbs Tauricæ Cherſoneſi. *Voſpero.*
Boſſena, Boſſina. *Boſſue.*
Boſſonis Villa. *Boſſonville.*
Boſſua. *Boſſu.*
Boſtonium. *Boſton.*
Boſtonium, Lundinum Novum. *Boſton.*
Boſtra, Boſra, Philippopolis. *Buſſereth.*
Boſwortium. *Boſwort.*
Botaba Inſula. *Botaba.*
Botanum Regnum. Le Royaume de *Bontan.*
Bothnia. La *Bothnie.*
Bothnicus Sinus. Le Golfe de *Bothnie.*
Botrum. *Botru.*
Botrus. *Boteron.*
Botta. Le *Botté.*
Botzavia. *Botzaw.*
Botzberga. *Botzberg.*
Bova. *Bova.*

Boucsarii. Les *Boucsariens*.
Bouchanium. *Bouchain*.
Bovertonium. *Beverton*.
Bovienum. *Boiano*.
Bovilliam. v. Boleum.
Bovinæ, Boviniacum. *Bovines*.
Bovinum. *Bevino*.
Bovinum. L'Iſle de *Bouin*.
Bovinm. v. Bonium.
Bouvæ. *Bouves*.
Boxberga. *Boxberg*.
Boyla. *Boyle*.
Bozichiſtranum. *Bozichiſtran*.
Bozolum. *Bozolo*.
Bozora, Bezera. *Bozor*.
Bozzenum. *Boſſano*.
Bra. *Bra*.
Brabanconium. *Brabançon*.
Brabantia Batava. *Brabant Hollandois*.
Brabantia Gallica. *Brabant Walon*.
Brabantia Hiſpanica. *Brabant Eſpagnol*.
Brabantia. Le *Brabant*.
Bracanetum. *Briquenay*.
Bracara, Braccara, Auguſta Bracarum. *Bragues*.
Bracciani Ducatus. Le Duché de *Bracciano*.
Bracciani Lacus. Le Lac de *Bracciano*.
Braccianum, Bracenum. *Bracciano*.
Brachbantium. Le *Brachbant*.
Brachelia. *Brakel*.
Brachium S. Georgi. L'*Helleſpont*.
Brachmanes. *Bracmanes*.
Bra lavia, *Braclaw*.
Brada, Bradanus. *Bradano*.
Bradfordia. *Bradford*.
Brægitium. v. Bregæcium.
Braga. v. Bracara.
Bragodurum, Brigodurum, Brigobanna. *Bayern*.
Braia. v. Bria.
Brailovia. *Brailow*.
Braium. *Bray*.
Brakleium. *Brackley*.
Brama, Brema. *Brama*.
Bramæ. Les *Bramas*.
Bramagum, Bramaſantum, Bromagum. *Bramaſant*.
Bramnovicum, Brannovicum. *Bramant*.
Bramptonium. *Brampton*.
Brana. *Brana*.
Bran aſtrum. *Brancaſter*.
Brandeburgum Germaniæ, Brennoburgum. *Brandebourg*.
Brandeburgum Novum. La Nouvelle *Brandebourg*.
Brandeburgum Pruſſiæ. *Brandebourg*.
Brandenburgica Ditio. L'Etat de l'Electeur de *Brandebourg*.
Brandenburgica Marchia. La *Marche de Brandebourg*.
Brandiſium, Brundiſium. *Brandes*.
Branecum. *Brauneck*.
Branneſia. *Oldenborg*.
Brannodunum. *Brancaſter*.
Brannogenium. v. Branovium.
Branovium. *Worceſter*.
Branskum. *Bransko*.
Braſcovia, Braſſlovia. *Braskow*.
Braſilia. Le *Breſil*.
Braſilium Mare. La Mer du *Breſil*.
Braſſavia. *Braſſaw*.
Braſſlovia. *Braſſovis*.
Bratha, Barathia. *Brata*.
Brati Populi. Les *Brati*.

Brattia, Brachia. *Brazza*.
Bratuſpantium. *Beauvais*.
Brava Inſula. *Brava*.
Brava Urbs. *Brava*.
Braubechium. *Braubach*.
Braunavia, Braunodunum. *Brannaw*.
Braunsberga. *Braunsberg*.
Brausfelda, Brunonis Rupes. *Brunſf*.
Bravum, Bravium. *Bourges*.
Braxatoris Fretum. v. Brouveri Fretum.
Braxatoris Portus. v. Brouvershavia.
Braya, Bria. La *Brie*.
Braychipultum Caput. *Braychipu't-point*.
Brea. *Bray*.
Breampora, Breama. *Bramporé*.
Breania, Brenia, Brefinia. *Breane*.
Bre hinia Regio. Le Comté de *Brenneck*.
Brechinia. v. Bechynium.
Brechinia Urbs. *Brenneck*.
Brechunium. *Brechyn*.
Breda. *Breda*.
Bredenberga. *Bredenberg*.
Brederoda. *Brederode*.
Brefaria. *Brefar*.
Brefinia. *Breane*.
Brefurtium. *Brefort*.
Brega. *Brieg*.
Bregætium, Bregentio, Bergentio, Brigitio. *Brandz*.
Bregenſis Ducatus. Le Duché de *Brieg*.
Bregentium. *Bregentz*.
Brema Germaniæ olim Phabiranum. *Breme*.
Brembus. Le *Bremlo*.
Bremefurda. *Bremefurde*.
Bremenſis Ducatus. Le Duché de *Breme*.
Brementracum. *Brampton*.
Bremetum. *Brema*.
Bremogartum. *Bremgarten*.
Brempta. *Brempta*.
Brenda. v. Brunduſium.
Brendulum. *Brendulo*.
Brenia. *Breane*.
Brennacum. *Saint Michel en Brenne*.
Brennenſis, Brionenſis Ager. Le Païs de *Brenne*.
Brennis Allodienſis. *Braine l'Alleu*.
Brennia Comitis. *Braine le Comte*.
Brennoburgum. v. Brandeburgum.
Brennum. *Breno*.
Brennus Mons. Le Grand *Brenner*.
Brentefia, Brinta. La *Brenta*.
Brentonicum. *Brentonego*.
Breſcienſis Palatinatus. Le Palatinat de *Briſcie*.
Breſcium. *Briſcie*.
Breſconia. *Breſcon*.
Breſegella. *Briſighella*.
Breſla. La *Breſle*.
Breſſia Regio. La *Breſſe*.
Breſſia Urbs. v. Brixia.
Breſturia. *Breſaire*.
Breſtia Galliæ. *Breſt*.
Breſtia Poloniæ. *Breſte*.
Breſtienſis Palatinatus. Le Palatinat de *Breſte*.
Bretagna, Bretonia. *Bretagne*.
Bretenhamum. *Bretenham*.
Bretigoa, Bretigovia. Le *Bretigaw*.
Bretina. *Barlafina*.
Bretolium, Britolium. *Breteuil*.
Bretta, Breithenum. *Bretten*.

Brubergenſe Dominiu
Brucomagus. *Brumat*.
Brenia. v. Brixia.
Bria Comitis Roberti.
Bria. La *Brie*.
Briarium, Briccium.
Brianzonia Arx. *Briançon*.
Bridlingtonium. *Bridlin*
Bridoborum, Brivodur
Bridportus. *Bridport*.
Briela. La *Brile*.
Brielium. *Brusl*.
Brientium. *Brientz*.
Brigacium, Brigentium
Briançonia Arx. *Brigan*
Brigantia. *Bragance*.
Brigantinus Ager. Le B
Brigantinus Comitatus.
Brigantinus Lacus Germa
Brigantinus Lacus Italiæ.
Brigantium, Brigantia.
Brigantium, Brigantio.
Brigantium. v. Eboracum
Brigantium. v. Flavium
Brige, Brage. *Brougton*.
Brigeverera. *Bridgewater*.
Brigiana. *Berriane*.
Brigioſum. *Brion*.
Brignaſium. *Brignais*.
Brigobanna. *Beyern*.
Brigolium. *Briguel*.
Brihuega. *Brihuega*.
Brillendunum. *Bridlington*.
Brincola Caſtrum. v. Brinc
Brinnica. *Brinnitza*.
Brinnum. *Brinn*.
Brinolium, Brinonia. *Brig*
Brinta. La *Brenta*.
Brixum. v. Brittum.
Briocum. *Saint Brieux*.
Brionia. *Brione*.
Brioniæ Inſulæ. *Brioni*.
Briordum. *Briord*.
Bripium. *Brivio*.
Briquenaium. *Briquenay*.
Briqueraſcum. *Briqueras*.
Briſacenſis Pagus. v. Briſiga
Briſacenſis Vicus. *Breyſich*.
Briſacum, Briſacus Mons.
Briſigum. *Briſago*.
Briſca. *Briſca*.
Briſigavia, Briſgoia. Le *Br*
Briſlacum. *Briſlac*.
Briſtolium, Briſtolia. *Briſt*
Briſtolium Parvum. Le Petit
Britanni, Britones. Les *Bre*
Britannia Major. La Grand'
Britannia Minor. La Petite
Britannia Nova. v. Eſtotilan
Britannicæ Inſulæ. Les Iſles
Britannicum Caput. Le Cap
Britannicum Fretum. Le
Britannicum Mare. La Mer
Britberta. *Briateſte*.
Britinia, Britonium, Br
poſtea Epiſcopalis. Elle a
do luy a ſuccedé.
Britinorium, Bretinorium.

Brembergenſe Dominium. La Seigneurie de *Bremberg.*
Breucomagus. *Brumat.*
Brexia. v. Brixia.
Brie Comitis Roberti. *Brie-Comte-Robert.*
Brie. La *Brie.*
Brixium, Briceium. *Brieg.*
Brixazonia Arx. *Brianſonnet.*
Bridlingtonium. *Bridlington.*
Bridoborum, Brivodurum, Breviodurum. *Briare.*
Bridportus. *Bridport.*
Briela. La *Brille.*
Briellium. *Brueil.*
Brientium. *Brientz.*
Brigancium, Brigentium. *Bregantz.*
Briançonis Arx. *Briançon.*
Brigantia. *Bregantz.*
Brigantinus Ager. Le *Briançonois.*
Brigantinus Comitatus. Le Comte de *Bregentz.*
Brigantinus Lacus Germaniæ. Le Lac de *Conſtance.*
Brigantinus Lacus Italiæ. Le Lac d'*Idro.*
Brigantium, Brigantia. *Bregentz.*
Brigantium, Brigantio. *Briançon.*
Brigantium. v. Eboracum.
Brigantium. v. Flavium Brigantium.
Brige, Brage. *Brougton.*
Brigevatera. *Bridgewater.*
Brigiana. *Berriane.*
Brigioſum. *Brion.*
Brignæſium. *Brignais.*
Brigobanna. *Beyern.*
Brigolium. *Brignel.*
Brihuega. *Brihuega.*
Brillendunum. *Bridlington.*
Brincola Caſtrum. v. Brinolium.
Brinnica. *Brinnitza.*
Brinnum. *Brinn.*
Brinolium, Brinonia. *Brignoles.*
Brinta. La *Brenta.*
Brixum. v. Brittum.
Briocum. *Saint Brieux.*
Brionia. *Brione.*
Brioniæ Inſulæ. *Brioni.*
Briordum. *Briord.*
Bripium. *Brivio.*
Briquenaium. *Briquenay.*
Briqueraſcum. *Briqueras.*
Briſacenſis Pagus. v. Briſigavia.
Briſacenſis Vicus. *Breyſich.*
Briſacum, Briſacus Mons. *Briſach.*
Briſagum. *Briſago.*
Briſca. *Briſca.*
Briſigavia, Briſgoia. Le *Briſgaw.*
Briſiacum. *Briſſac.*
Briſtolium, Briſtolia. *Briſtol.*
Briſtolium Parvum. Le Petit *Briſtol.*
Britanni, Britones. Les *Bretons*
Britannia Major. La Grand' *Bretagne.*
Britannia Minor. La Petite *Bretagne.*
Britannia Nova. v. Eſtotilandia.
Britannicæ Inſulæ. Les Iſles de la Grand' *Bretagne.*
Britannicum Caput. Le Cap *Breton.*
Britannicum Freturn. Le Pertuis *Breton.*
Britannicum Mare. La Mer de *Bretagne.*
Briterta. *Briateſte.*
Britinia, Britonium, Bretonia Urbs Callaicorum, poſtea Epiſcopalis. Elle a été ruinée, & Mondonendo luy a ſuccedé.
Britinorium, Bretiporium. *Berrinore.*
Britolium. v. Bretolium.
Britonum Caſtrum. *Dumbrton.*
Briva Curretia, Brivas. *Brive.*
Brives, Brivatum. *Briondo.*
Brivates Portus. *Breſt.*
Brivodurum. *Briare.*
Brixellum, Brixillum. *Berſello.*
Brixia, Breſſia. *Breſſe.*
Brixianus Ager. Le *Briſſan.*
Brixino, Brixinum, Brixinia. *Brixen.*
Brixinenſis Epiſcopatus. L'Evêché de *Brixen.*
Brizia, Brezia. *Brixen.*
Broadus Lacus. *Broad.*
Broagium. *Bromages.*
Brocalum Regnum. Le Royaume de *Brocalo.*
Brocomagus. *Brumat.*
Broda. *Brodt.*
Broda Bohemica. *Bomiſchbroda.*
Broda Teutonica. *Brod-Nemski.*
Brodra. *Brodra.*
Brodzieca. *Brodzier.*
Broitzchia. *Broitzchia.*
Brokleyhilla. *Brokleyhil.*
Bronchorſtum. *Bronchorſt.*
Bronium. *Braine-le-Comte.*
Bronium. *Broni.*
Bronsbroa. *Bronsbroe.*
Broodvatera. *Broodwater.*
Brotum. *Broto.*
Brotua. *Brou.*
Brouchia. *Brouck.*
Broughamum, Brovonacis. *Brougham.*
Brougtonum. *Broughton.*
Brouverhavia. *Brouwershaven.*
Brouverii Fretum. Le Paſſage de *Brouwer.*
Brubachium. *Braubach.*
Bruca Fluvius. La *Bruche.*
Bruca oppidum. *Bruca.*
Bruchſalia. *Bruxel.*
Bruela. *Brul.*
Bruelium. Brula. *Bruel.*
Bruga. *Brugge.*
Brugæ Benearniæ. *Bruges.*
Brugæ. *Brugges.*
Brugæ Flandriæ. *Bruges.*
Brula. *Bruel.*
Brumatum. *Brumat.*
Brumia. v. Prumia.
Bruna. *Breyn.*
Bruna. v. Brinnum.
Brundiſium. *Brindeis.*
Brundunum. *Braunaw.*
Brunduſia. *Porentru.*
Brunduſium, Brundiſium. *Brindes.*
Brunetum, Bruniacum. *Brugnato.*
Brunisberga. *Brunsberg.*
Brunonis Mons, Brunsberga. *Braunsberg.*
Brunsbutta. *Brunsbuttel.*
Brunſvicenſis Dunatus. Le Duché de *Brunſwick.*
Brunſvicum, Brunſviga, Brunopolis. *Brunſwick.*
Bruntrutum. *Porentru.*
Bruſtacia. *Umbriatico.*
Brutiorum Sinus. Le Golfe de *Gioia.*
Brutium Promontorium. Le Cap de la *Sacca.*
Bruxella. v. Bruchſalia.
Bruxellæ. *Bruſſelles.*
Bruxellenſis Tetrarchia. Le Quartier de *Bruſſelles.*
Brygianum. *Bracciano.*

Bryorum Littus. *Ardbry.*
Bryſtacia. v. Bruſtacia.
Buada. *Buada.*
Buba. v. Buca.
Bubalorum Lacus. Le Lac des *Buffles.*
Bubaſtus, Bubaſtis. *Azioth.*
Bubiemum, Bubiamum. *Pregno.*
Bublitium. *Bublitza.*
Bubua, Boas. *Boa.*
Buca, Bucara, Buba. *Termini.*
Buccariza. *Buccariza.*
Bucellum. Civita *Burella.*
Bucephala Indiæ. *Lahor.*
Bucephala Macedoniæ. *Cavallo.*
Bucephalea. *Buzaw.*
Buchania, Bogania. *Buchan.*
Buchavia. *Buchaw.*
Buchena. *Buchan.*
Bucherefta. *Bucherest.*
Bucherium. *Buccheri.*
Bucholtia. *Beckolt.*
Buchorna. *Buchorn.*
Buchovia, Buchonia. *Buchaw.*
Bucia, Bucinna. *Busera.*
Bucina, Buccina. *Tavolara.*
Bucinum. *Becino.*
Bucka. *Buck.*
Buckinghamia. *Buckingham.*
Buckora. *Buckor.*
Buckoria. Le Royaume de *Bucker.*
Bucorta. *Bucorta.*
Bucra Extrema. Le Cap de *Raſcaranchi.*
Buda. *Buda.*
Budelicha. *Budelich.*
Budenſis Præfectura. Le Beglierbeglic de *Bude.*
Budingenum. *Budingen.*
Budiſſina, Bubeſia. *Bautzen.*
Budnocum. *Budnock.*
Budorgis Germaniæ Urbs, Oſiorum Caput. v. Ratiboria.
Budoris. *Buriach.*
Budovecium, Budoviſſa. *Budweis.*
Budua, Butua, Bulva. *Budoa.*
Budua. N. S. de *Botua.*
Budziacenſes. v. Tartari Budziacenſes.
Buffalara. *Buffalara.*
Bugella. *Biella.*
Bugellenſis Ager. Le *Biellois.*
Bugenum. *Bugen.*
Buges, ou Byces Lacus. *Seſcan.*
Bugia. v. Beugeſia.
Bugia Urbs & Regnum. *Bugie.*
Bulachum Vetus & Novum. *Bulach.*
Bulahuana. *Bulahuana.*
Bulgaria Aſiæ, Bolgacia. *Bulgar.*
Bulgaria Europæ. La *Bulgarie.*
Bulia. La *Bulla.*
Bulla Regia. *Beije.*
Bullænm Oppidulum Inſulæ Franciæ. *Bulles.*
Bullæum Oppidum Magnæ Britanniæ. *Boalt.*
Bulletum. *Bullet.*
Bullionenſis Ducatus. Le Duché de *Bouillon.*
Bullionium, Bullio. *Bouillon.*
Bulva. v. Butua.
Bungum. *Bungo.*
Bunina. *Bouna.*
Bunitium. *Stralſund.*
Bunobara. *Bouk-Arau.*

Buquania. *Buchan.*
Bura Achaiæ. *Pernitza.*
Bura Gueldriæ. *Bure.*
Bura Helvetiæ. *Buren.*
Bura Weſtphaliæ. *Buren.*
Burace. v. Barace.
Buragragus. Le *Buragrag.*
Burburgus. *Bourbourg.*
Burchana. *Borkum.*
Burcholmia. *Bercholm.*
Burchuſia. *Burckhauſen.*
Burcia, Burcza. *Burcza.*
Burcinacium, Burginatium. *Cranenbourg.*
Burdegala Aquitaniæ. *Bourdeaux.*
Burdegala Delphinatus. *Bourdeaux.*
Burdegalenſis Ager. Le *Bourdelois.*
Burdegalenſis Sinus. v. Francicus Sinus.
Burgdorfium. *Burgdorf.*
Burdugna. *Bourdugne.*
Burella. Civita *Burella.*
Burgela. *Burgel.*
Burgenſis Civitas. *Borgo S. Sepulchro.*
Burgetius Lacus. Le Lac du *Bourget.*
Burgi. *Burgos.*
Burgiana. *Burgian.*
Burgianus Lacus. Le Lac de *Burgian.*
Burgium. *Malborghetto.*
Burgla, v. Venſilia.
Burglavienſis Dioeceſis. v. Alburgenſis.
Burgolium. *Bourgueil.*
Burgovia. *Burgaw.*
Burgovienſis Marchionatus. Le Marquiſat de *Burgaw.*
Burguetum. *Burguete.*
Burgum. *Borch.*
Burgum S. Andeoli. Le Bourg *Saint Andeol.*
Burgum S. Sepulchri. *Borgo S. Sepulchro.*
Burgundia. La *Bourgogne.*
Burgundiæ Comitatus, Burgundia Superior. La Haute *Bourgogne.*
Burgundiæ Ducatus, Burgundia Inferior. Le Duché de *Bourgogne.*
Burgundiæ Regnum. Le Royaume de *Bourgogne.*
Burgundicus Circulus. Le Cercle de *Bourgogne.*
Burgundiones, Burgundi. Les *Bourguignons.*
Burgus, Borgus. *Borgo.*
Burgus. *Bourg d'Oyſans.*
Burgus. *Bourg en Breſſe.*
Burgus ad Mare. *Bourg ſur Mer.*
Burgis Fortis. *Borgo Forte.*
Burgus Novus. *Bourganeuf.*
Burgus S. Andeoli. *Saint Andiol.*
Burgus S. Domnini. *Borgo S. Domino.*
Burgus S. Petri. *Borgo di S. Petro.*
Burgus S. Sepulchri. *Borgo S. Sepulchro.*
Burgus Seſſites. *Borgo di Soſſia.*
Burgus Supra Stanemoram. *Burg-upon-Stanmore.*
Burgus Vallis Tari. *Borgo di Val di Taro.*
Buriacum. *Buriach.*
Burianum. *Buriana.*
Burianus Lacus. Le Lac de *Buriana.*
Buriburgum. *Buriburg.*
Burichum, Budrichium, Burunchium. *Burick.*
Buriciana. *Burchain.*
Buritaca. *Buritaca.*
Burniquellum. *Bourniquet.*
Burnonis Mons. *Bourmont.*
Buroa. *Boure.*
Buronia Sylva. Le *Weſterwald.*

Burranus Lacus. Le Lac de *Caſtiglione.*
Burrium. *Ushe.*
Burrou-hilla. *Burrow-hill.*
Burſa. v. Pruſſa.
Burſanum Caput. Capo *Burſano.*
Burtanga Arx. *Bourtange.*
Burtina, Bortina. *Almudavar.*
Buruncum, Burungum. *Waringhem.*
Burtvoda. *Burtwood.*
Buruza. *Buruz.*
Buſa, Buſata. *Buſa.*
Buſa Inſula. L'Iſle de *Bus.*
Buſerum. *Buſſeto.*
Buſeyum. *Buzay.*
Buſiris. Ville d'Egypte, ruïnée.
Buſta. *Beſt.*
Buſum Caput. Capo *Buſo.*
Busweillerum. *Buſweiller.*
Buteræ. v. *Butera.*
Buterium, Bucina. *Butera.*
Buthroti Sinus. Le Golfe de *Butrinto.*
Buthrotum, Buthrotus. *Butrinto.*
Buthrotus Fluvius. La *Bucerta.*
Butovium, Bitonia, Bythonia. *Butow.*
Butragum, Buytragum. *Buytrage.*
Butrium. *Budrio.*
Buttoni Sinus. *Batons-Bay.*
Butua Urbs Africæ. *Butua.*
Butua Urbs Dalmatiæ. *Budoa.*
Butuntum, Budruntum. *Bitonto.*
Butzbachum. *Butzbach.*
Butzovium, Peucinum. *Butzaw.*
Buvinda. La *Boyne.*
Buxenghum. *Boixach.*
Buxentius Fluvius. Le *Buſento.*
Buxentum, Pixuntum. *Policaſtro.*
Buxetana Ditio. L'Etat de *Buſſeto.*
Buxetum. *Buſſeto.*
Buxium, Buchſinm. *Buch.*
Buxium. Le *Buis.*
Buxtehuda. *Boxtehude.*
Buxudis, Buxidis. *Boſſu.*
Buzançæum. *Buzançois.*
Byblus Ægypti. Inconnuë.
Byblus Syriæ. *Giblet.*
Byce, Byges. v. Buges.
Bychovia. *Bychow.*
Bydena. *Viddin.*
Byrchanis, Fabaria. *Borkum.*
Byrra. La *Bera.*
Byrſa. C'étoit le château de l'ancienne Carthage.
Byzacena Regio. La *Bizacene.*
Byzantium, Bizantium. *Conſtantinople.*
Byzia. Byze, Bizya. *Vyza.*

C.

Caballicus Ager. Le *Chablais.*
Caballinum. v. *Cabillonum.*
Cabanodurum. v. Gavanodurum.
Cabaſſus. *Thebaſſe.*
Cabe.aſum. *Cabecas.*
Cabellio, Caballio. *Cavaillon.*
Cabillonenſis Ager. Le *Chalonois.*
Cabillonum, Cabilonum. *Chalon.*

Cabirolus Mons. *Cabirole.*
Cablanuſta. *Cablan.*
Cabliacum. *Chably.*
Cabra. *Cabra.*
Cabrella. *Cabrella.*
Cabul. La Terre de *Cabul.*
Cabulum Urbs & Regnum. *Cabul.*
Cabyla, Cavyla, Calyba. *Cabyla.*
Cacarium Caput. Le Cap *Cacavi.*
Caccæ Caput. Le Cap della *Cacca.*
Caceræ Eſtremaduræ. *Caceres.*
Caceræ Luconiæ. *Caceres.*
Cachaxum. *Cachan.*
Cacharum Regnum. Le Royaume de *Kakares.*
Cachemum. *Cachen.*
Cacici. *Caciques.*
Cacoberia. *Cacoberro.*
Cacomæum Regnum. Le Royame de *Chacomas.*
Cacongum. *Cacongo.*
Cacouchaqui. *Cacouchaas.*
Cacus Mons. v. Caunus.
Cacyron, Cacyrum. *Caſſaro.*
Cadacherium. *Cadagues.*
Cadanum. *Cadan.*
Cadavus Fluvius. Le *Cavado.*
Cadenacum. *Cadenac.*
Cadenetum. *Cadenet.*
Cades. Le Deſert de *Cades.*
Cadillacum. *Cadillac.*
Cadima, Cedima. *Cadima.*
Cadiſcus Mons. Le Cap *Buſo.*
Cadmea. v. Thebæ.
Cadomum, Cadomus. *Caen.*
Cadorina. *Cadore.*
Cadorinus Ager, Calubrium. Le *Cadorin.*
Cadurcenſis Tractus. Le *Quercy.*
Cadurcum. *Caors.*
Caea, Cea. *Cea.*
Caecius Mons. v. Cetius.
Caelanum. *Celano.*
Cælianum. *Cigliano.*
Cælina. v. Celina.
Cæliomons, Celius Mons. *Kelmari.*
Cælium Luſitaniæ, Solium. *Ceiſe.*
Cælium Meſſapiæ, Celium. *Ceglie.*
Cæne. *Caibares.*
Cæneum. v. Cenæum.
Cænis Oppidum. La *Finmara di Muro.*
Cænis Promontorium. Cap *Cavallo.*
Cænophrurium. *Dropali.*
Cænopolis. v. Tænarus.
Cænus. L'*Art.*
Cære, Cære Vetus, Cærete. *Cervetere.*
Cæretanus, ou Cæres Fluvius. L'*Eri.*
Cæretum. v. Ceratæ.
Caerliona, Caer-leona. *Caerlion.*
Cæſæna, Cæſena. *Ceſena.*
Cæſarauguſta, Cæſarea Auguſta. *Saragoſſe.*
Cæſarea Boiorum. *Keſching.*
Cæſarea Cappadociæ, Mazaca, *Ceſarée.*
Cæſarea Inſula. *Jerſey.*
Cæſarea Julia. v. Julia Cæſarea.
Cæſarea Lutra. v. Cæſarolutra.
Cæſarea Mauritaniæ. *Figalo.*
Cæſarea Paleſtinæ, Turris Stratonis. *Ceſarée de la Paleſtine.*
Cæſarea Pannoniæ. *Eſchemeck.*
Cæſarea penes Anazarbum. v. *Anazarbus.*
Cæſarea Philippi. *Ceſarée de Philippe.*

Cæſarea

Cæſarea Ponti. v. Neocæſarea.
Cæſarea Urbs Epiſcopalis Bithyniæ. Inconnuë.
Cæſareopolis. *Keyſmarckt.*
Cæſariana. *Xeres de la Frontiera.*
Cæſaris Buagus. v. *Caroburgus.*
Cæſaris Dictatoris Villa. Bagni di *Salviati.*
Cæſaris Inſula. *Keyſerswert.*
Cæſaris Mons. *Keyſersberg.*
Cæſarodunum. v. Turones.
Cæſaroluttra, Cæſarea Lutra. *Caſtelnutre.*
Cæſaromagus. v. Bellovacum.
Cæſaromagus Trinobantum, *Burtvond.*
Cæſaropolis Urbs Epiſcopalis Macedoniæ. Inconnuë.
Cæſia Sylva. L'*Heſerwaldt.*
Cæſortium, Cæſarotium. *Giſors.*
Cætobrix. v. Cetobrica.
Caferoniana. v. Carferoniana.
Caffa, Capha. *Caffa.*
Caffena. *Caffen.*
Caffenſis Præfectura. Le Beglerbeglic de *Caffa.*
Cafreria, Cafrorum Regio. La *Caffrerie.*
Cagajonum. *Cagajon.*
Caguaius Portus. *Caguay.*
Cahorla. *Cahorle.*
Caja. *Cai.*
Cajana. v. *Cayana.*
Cajaneburgum. *Cajanebourg.*
Cajania. *Cajante.*
Caica. *Caicos.*
Caicheium. *Caichen.*
Caicus Fluvius. Le *Chiais.*
Caicolus Mons. *Caicol.*
Caieta, Caietta. *Gaiette.*
Caifunga. *Caifung.*
Caiſſum. *Caiſſe.*
Caimana Inſula. *Caiman.*
Caino. v. Chinonium.
Caipha, Caiphas. *Corfa.*
Cairoanum. *Cairoan.*
Cairoanum aliud. v. Cyrene.
Cairus. Le *Caire.*
Cala. *Chelles.*
Calaa. *Calaa.*
Calabria. La *Calabre.*
Calabria Citerior. La *Calabre Citerieure.*
Calabria Ulterior. La *Calabre Ulterieure.*
Calabrum. *Calviac.*
Calacta. *San Marco.*
Calæcia, Calægia. *Wittenberg.*
Calagorgis, v. Conſorani.
Calaguris, Calagurris, Calagorina. *Calahorra.*
Calaguris, Julia Naſcica. *Loharre.*
Calajata. *Calajate.*
Calalonga. *Calalonga.*
Calama. *Calama.*
Calamata Barbariæ. *Calamata.*
Calamata Peloponeſi. *Calamata.*
Calamiana Inſula. *Paragoya.*
Calamina. *Maliapour.*
Calani. v. Brachmanes.
Calanum. *Callan.*
Calamotæ Portus. *Calamote.*
Calapata. *Calapate.*
Calapis. v. Colapis.
Calaris, Caralis, Carallis. *Cagliari.*
Calaritanum Caput, Calaritana Provincia. Le Cap de *Cagliari.*
Calaroga. *Calarnega.*

Calarona Fluvius. Le *Garon.*
Calarona Urbs. v. Cularo.
Calaſarna. *Campana.*
Calata, Galata. *Galati.*
Calata. v. Calata Hieronum.
Calata-Bellota. *Calata-Belleta.*
Calatafimium. *Calatafimi.*
Calata-Hieronum, Calataiezo. *Calatagirone.*
Calata-Nixeta. *Calatanifſeta.*
Calata-Sibetta. *Calata-Xibeta.*
Calatayuda. *Calatayud.*
Calathe, Galata. *Galite.*
Calatia, Galatia. *Cajazzo.*
Calatrava. *Calatrava.*
Calavia. *Calaw.*
Calavicium, Clavigium. *Clavijo.*
Calavonus. Le *Calaven.*
Calauria Inſula. La *Sidra.*
Calba. *Calbe.*
Calcaria Britanniæ. *Calcceſter.*
Calcaria Cliviæ. *Calcar.*
Calcedonis, v. Chalcedonia.
Calciata. La *Cauſſade.*
Calciata. La *Calzada.*
Calderus Mons. Monte *Carſo.*
Cale, Portus Cale. *Porto.*
Cale, Callium. *Cagli.*
Cale, Cala, Calenſis Vicus. *Chelles.*
Calecoulanum. *Calecoulan.*
Calecutium. *Calecut.*
Caledonia. Contrée de l'Ecoſſe. Elle répond au *Braid-Albin.*
Caledonium Caſtrum. *Dunkeld.*
Caledonius Mare, Caledonius Oceanus. L'Ocean *Caledonien.*
Calemberga. *Calenberg.*
Calembergicus Principatus. La Principauté de *Calemberg.*
Calenum. *Carinola.*
Calepium. *Calepio.*
Cales. v. Calvium.
Caleſium. *Chalais.*
Caletenſis Ager. Le Païs de *Caux.*
Caletum Urbs. *Calais.*
Caletum Caput, Le Cap de *Caux.*
Caleva, Calleva, Galeva. *Wallingfort.*
Calicala. *Haſtincala.*
Calhata. *Calhata.*
Calidobecum. *Caudebec.*
California. *Californie.*
Californiæ Mare. La Mer de *Californie.*
Calinda, Calydna, Calymna. *Lagula.*
Calingoburgum. *Kalingbourg.*
Calipia. *Calipie.*
Calipus, Calipos. Le *Zadaon.*
Caliſium. *Kalis.*
Caliſſienſis Palatinat... Le Palatinat de *Kaliſch.*
Caliſſinum Caput. Le Cap *Calixin.*
Caliſſium, Kaliſſia... *Kalyſie.*
Calium. *Cali.*
Calium. v. Callium.
Callaici Lucenſes. Les *Galegos.*
Callatia, Callacis, Calatis. *Calica.*
Callaum. *Callao.*
Calle, Callium. *Cagli.*
Callianum. *Callian.*
Caligetis Urbs Indiæ. On conjecture qu'elle peut être Cananor.
Callipolis Italiæ, v. Gallipolis.

Callipolis Thraciæ. *Gallipoli.*
Callium. v. Cale.
Calliſtratia. *Caſtellas.*
Calloum. *Calloo.*
Calmaria Galliæ. *Chaumo.*
Calmaria Sueciæ. *Calmar.*
Calna. *Calno.*
Calniacum. *Chauny.*
Calno. *Calno.*
Calonesius. *Belle-iſle.*
Calonesius, Fara. *Belle-iſle.*
Calonesius, Formoſa. *Belle-iſle.*
Calonia. *Calonie.*
Calonica. *Calonica.*
Calonis. *Kalenhauſen.*
Caloponicus. *Calopinace.*
Calor. *Calore.*
Caloſſia. La *Chaloſſe.*
Calpas. *Carrathaſſan.*
Calpe, Calpa, Mons & Urbs. *Gibraltar.*
Calpentina. *Calpentino.*
Calpinus Lacus. *Calpin-zet.*
Calpurniana. *Carpie.*
Calſeria. *Calſery.*
Calvarius Mons. Le *Calvaire.*
Calvenciacum. *Chavancy.*
Calviacum. *Calviac.*
Calvium Campaniæ. *Calvi.*
Calvium Corſicæ. *Calvi.*
Calviniacum. *Chauvigny.*
Calviſii Forum. *Calviſano.*
Calumacada, Macomadæ. *Mecellata.*
Calvomons. *Caumont.*
Calvomons, Monſcalvus. *Moncalve.*
Calvomontium in Baſſiniaco. *Chaumont en Baſſigny.*
Calvomontium Inſulæ Franciæ. *Chaumont.*
Calyba. v. Cabyla.
Calycadnus. Fiume del *Ferro.*
Calydnæ Inſulæ. *Maure.*
Calydon, Aquila. *Ayton.*
Camachus, Camacus. *Chemach.*
Camaldulum. *Camaldoli.*
Camalodunum. v. Camulodunum.
Camane, Camanes. *Chami.*
Camaracum. v. Cameracum.
Camaraſa. *Camaraſa.*
Camargia, Camaria, Mariana Caſtra. La *Camargue.*
Camarina. *Camarana.*
Camarina. *Camarines.*
Camarinum, Camerinum. *Camerino.*
Camata. *Camata.*
Cambaia. *Cambaye.*
Cambaiæ Regnum. Le Royaume de *Cambaye.*
Cambaiæ Sinus. Le Golfe de *Cambaye.*
Cambalum. *Cambalu.*
Camberiacum, Camberium. *Chambery.*
Cambodunum. v. Campodunum.
Cambodunum, Camulodunum, Campodunum. *Almendbury.*
Camboia, Cambodia, Urbs & Regnum. *Camboie.*
Camboritum, Camboricum. *Cambridge.*
Cambre. *Campana.*
Cambria, Cambro-Britannia. Le Païs de *Galles.*
Cambum. *Chamb.*
Cambus Fluvius. *Camb.*
Camelfordia. *Camelford.*
Camelodunum. v. Cambodunum.
Cameneca. *Camenec.*
Camenecum, Camenecia. *Kaminieck.*

Camenil Montes. *Cemeni-Poyat.*
Camentium. *Camitz.*
Cameracenſis Ager, Cameraceſium. Le *Cambreſis.*
Cameracum, Camaracum. *Cambray.*
Camera Turris. La Torre de *Camera.*
Camerçanæ Inſulæ. v. Antillæ.
Cameriacum. v. Camberiacum.
Camerina. v. Camarina.
Camerinum. v. Camarinum.
Camicus. *Siculiano.*
Camiliacum. *Chambly.*
Caminitza. *Caminitza.*
Caminum. *Camin.*
Camirus. *Ferachio.*
Camonica Vallis. *Val Camonica.*
Campaganus Fluvius. Le *Campagnano.*
Campana. *Campana.*
Campania, Campona. *Thoren.*
Campania Fœlix. La Terre de *Labourd.*
Campania Francica. La *Champagne.*
Campania Propria. La *Champagne Propre.*
Campania Romana. La *Campagne de Rome.*
Campania Urbs. *Campagna.*
Campanum Caput. Capo *Campana.*
Campera. *Camper.*
Campi, Campena. *Campen.*
Campi Lapidei. La *Crau.*
Campi Phlegræi. La *Solfatara.*
Campianum. *Campiano.*
Campodunum, v. Campodunum.
Campinacum, Campiniacum. *Coſnac.*
Campinia. La *Campigne.*
Campium. *Campoli.*
Campodunenſis Tractus. L'Abaye de *Kempten.*
Campodunum, Campidona. *Kempten.*
Campolatum, Gambolatum. *Gambulo.*
Campona. v. Campania.
Campoveria, Veria. *Veere.*
Campus Marinus. *Campo Marino.*
Campus Merulæ. *Amelsfeldt.*
Campus Rotondus. *Campredon.*
Campus S. Petri. *Campo di S. Pietro.*
Camulodunum, Camalodunum. *Maldon.*
Camulodunum. v. Cambodunum.
Camulum. Camila. *Camul.*
Cana Ægypti. v. Chana.
Cana Major & Minor. *Cana.*
Canaan. La *Judée.*
Canada, Fluvius S. Laurentii. Le *Canada.*
Canada, Nova Francia. Le *Canada.*
Canada Propria. Le *Canada Propre.*
Canadenſis Oceanus. La Mer de *Canada.*
Canadenſis Sinus. Le Golfe de *Canada.*
Canadium, Cenadium. *Chanad.*
Canagora. *Serenagar.*
Canalicum. *Carro.*
Canama. *Villa Nueva del Rio.*
Cananorium Urbs & Regnum. *Cananor.*
Canapicium. Le *Canavois.*
Canapina, Capena, Capinna. *Canapina.*
Canara. *Canara.*
Canarana. *Canarane.*
Canaria Inſula. La *Canarie.*
Canaria Urbs. *Canarie.*
Canariæ Inſulæ. Les *Canaries.*
Canavenſis Tractus. v. Canapicium.
Cancheum. *Canchen.*
Cancius, Quentia. Le *Canche.*

Candacenſis Vicus. Candæum. *Candé.*
Candaharia Urbs & Regio. *Candahar.*
Candalia. v. Kendalia.
Candalora. *Candalor.*
Candamius Mons. *Candamundo.*
Candavia. La *Canovia.*
Candea. *Candea.*
Candeæ Regnum, Candeum Regnum. Le Royaume de *Candea.*
Candegrium. *Chandegry.*
Candelarus Fluvius. La *Candelara.*
Candenoum Caput. *Candenoes.*
Candia Cretæ. *Candie.*
Candia Iuſula. *Candie.*
Candia Laumellinæ. *Candia.*
Candia Pedemontii. *Candia.*
Candia Nova. La Nouvelle *Candie.*
Candiæ Territorium. Le Territoire de *Candie.*
Candida Caſa. v. Lucobibia.
Candidianus, Candidus Fluvius. Le *Candidiano.*
Candiſium Regnum. Le Royaume de *Candy.*
Candollica, Candalica. *Saint Weit.*
Canduana. La *Kanduane.*
Cane. *Caxem.*
Canea. v. Cydonia.
Canelandia. Le *Caneland.*
Canelate, Canelata, Canellata. *San Fiorenzo.*
Canellæ Caput. Le Cap de la *Canella.*
Canellæ Montes. Les Montagnes de la *Canelle.*
Canentelus. v. Caranthonus.
Caneta. *Caneta.*
Canetum. *Caneto.*
Canfila Regio. *Canfila.*
Canga. *Cangan.*
Canganorum Promontorium. *Braychipuli-Point.*
Cangcheum. *Cangcheu.*
Cangianum, Cagianum. *Cangiano.*
Canicopolis. v. Kilkennium.
Canigus, ou Canus Mons. *Canigo.*
Caniſſæ. *Canillas.*
Canina, Chaonia, Moloſſia. *Canina.*
Canina, Elyma. *Canina.*
Caniſia. *Caniſe.*
Caniſtra. *Caniſtra.*
Canna Apuliæ, Cannæ. *Cannes.*
Cannæ Fluvius. La Riviere de *Canne.*
Cannalicum. *Cortemiglia.*
Cannetum. *Canete.*
Canoa Portus, olim, Caſtrum Marcellinum, ſeu, Francum, Cannæ. *Cannes.*
Canobium. *Canobbio.*
Canonium, Canovium. *Chelmerford.*
Canopus, Canobus. *Bechir.*
Canotha. v. Canatha.
Canovia. *Canovia.*
Canſtatum. *Canſtat.*
Cantabri. Les *Cantabres.*
Cantabria Regio. La *Cantabrie.*
Cantabria Urbs. *Cantabria.*
Cantabricum Mare, Cantabricus Oceanus. La Mer de *Biſcaye.*
Cantabrigia. *Cambridge.*
Cantabrigienſis Comitatus. Le Comté de *Cambridge.*
Cantalicium. *Cantalice.*
Cantara, Cantera. *Cantera.*
Cantazara. *Cantazaro.*
Cantecrucius Comitatus. Le Comté de *Contecroy.*
Cantharopolis. v. Canſtadium.
Canthena. *Canth.*
Canthi Sinus. v. Indi Sinus.
Cantillana. *Cantillana.*
Cantinum Caput. Le Cap *Cantin.*
Cantioebis. v. Amberga.
Cantiprætum. *Cantimpré.*
Cantira, Cantiera, Cantyra. *Cantire.*
Cantiræ Fretum. Le Détroit de *Cantire.*
Cantiræ Roſtrum. Le Cap de *Cantire.*
Cantium, Cantia. Le *Kent.*
Cantorium. *Cantory.*
Cantuaria. *Canterbery.*
Canulæ. *Canillas.*
Canum. *Cano.*
Canus Mons. v. Canigus.
Canuſſium, Cannuſium. *Canoſa.*
Caocheum. *Caochéu.*
Caorium Urbs & Regnum. *Caor.*
Capala. v. Fanum S. Fidei.
Capanacia. *Capanacia.*
Cape. v. Capſa.
Capella Galliæ. La *Capelle.*
Capella Germaniæ. *Capelle.*
Capellarium. v. Pallas.
Capena, Capinna. *Canapina.*
Capernaum, Capharnaum. *Capernaüm.*
Capha, Caffa. *Caffa.*
Caphareum, Caphareum Promontorium. Le Cap de *Figera.*
Cahenum. *Caphen.*
Caphtorim. *Caphtorim.*
Capionis Turris, Capio. *Chipionha.*
Capitanata, Capitaniata. La *Capitanate.*
Capitania. *Capitanie.*
Capitella. *Capitello.*
Capitina, Capytium. *Capitio.*
Capitis Viridis Inſulæ. Les Iſles du *Cap Verd.*
Capitolias, Capitoliã. *Seid Serveb.*
Capitolinus Mons. Le *Capitole.*
Capitolium. Le *Capitole.*
Capitulum, Capitolias. *Luco.*
Cappadocia. La *Cappadoce.*
Captæ. *Capreſe.*
Capranica. *Capranica.*
Capraria Inſula Maris Adriatici. La *Caprara.*
Capraria Inſula Maris Balearici. La *Cabrera.*
Capraria Inſula Oceani Atlantici. La *Palma.*
Capraria Maris Thyrreni Inſula, Capraſia. La *Capreia.*
Caprarola. *Caprarola.*
Capraſiæ, Capraſis. *Tarſia.*
Capraſia. Le Port de *Magnavacca.*
Capraſia. v. Capraria.
Caprea Urbs. *Capréa.*
Capreæ Inſula. *Caprée.*
Caprearum Fretum. La Bouche de *Caprée.*
Caprina Turris. La Tour de *Bouch.*
Caprulæ. *Caborle.*
Capruſium, Caproſia. *Chevreuſe.*
Capſa. *Capſa, Capés.*
Capſia. *Capſia.*
Capſus Fluvius. La Riviere de *Capés.*
Capſus Sinus. Le Golfe de *Capés.*
Capua Vetus & Nova. *Capoue.*
Capula. *Capulo.*
Caput-Aqueum, Captuaqueum. *Capaccio.*
Caput Arietis, ou Arrii. v. Caſtellum Arianorum.
Caput Iſtriæ. *Iſtria.*
Caput Padi. *Quadrea.*

Caput

Caput Stagni. *Capeſtan.*
Caput Stilari. Capo *Stilari.*
Capyrium, Capitina. *Capitio.*
Carabis. *Carabi.*
Caraca, Carraca Fluvius. *Henares.*
Caraca, Characha Urbs Carpetanorum. On croit que c'eſt celle qu'on appelle aujourdhuy *Guadalajara.*
Caracarum Regio. Les *Caracas.*
Carachizara. *Carachizar.*
Caracodes Portus. Le Port d'*Algiry.*
Caracorana. *Caracoran.*
Caracotinum. Le *Crotoy.*
Caralis. v. Calaris.
Caramania. La *Caramanie.*
Caramaniæ Mare, aut Cilicium Mare. La Mer de *Caramanie.*
Carambice, Carambucis. L'*Oby.*
Carambice Inſula. v. Nova Zemla.
Carambis Promontorium. Le Cap *Piſello.*
Carancebæ. *Carancebes.*
Caraqui. Les *Caraques.*
Carraria, Carraria. *Carare.*
Caraſa. *Garis.*
Caraſia. *Caraſia.*
Caraſini Urbs. *Karaſu.*
Caravaca. *Caravaca.*
Caravagium. *Caravagio.*
Carbania, Cerbania. *Cerboli.*
Carbantia, Carcentia. La *Grangia.*
Carbantoricum. *Carlawrock.*
Carbona. *Carbon.*
Carbonara. *Carbonara.*
Carbonariæ Caput. Le Cap de *Carbonara.*
Carbonaria Foſſa. Le Port de *Gore.*
Carbonarius Saltus. On donnoit autrefois ce nom à la partie des Ardennes, qui occupoit le Haynaut.
Carbrena. *Carbre.*
Carcanoſia. *Carcanoſſi.*
Carcaſſo, Carcaſſio, Carcaſſum. *Carcaſſanne.*
Carceſa. v. Caſorla.
Carchedon. v. Carthago.
Carchemis. *Carchemis.*
Carcinites Sinus. Le Golfe de *Nigropoli.*
Carcinum Oppidum & Caput. *Stilo.*
Carcora. *Carcora.*
Carcoviaca. *Kirkwal.*
Cardamyla Peloponeſi, Cardamile. *Sapito.*
Cardamyle Chii Inſulæ. *Cardamyla.*
Cardia, Cardiopolis. *Hexamilli.*
Cardiffa. *Cardiff.*
Cardiganum. *Cardigan.*
Cardona. *Cardone.*
Cardronacenſis Sinus. La Baye de *Cardronac.*
Carduelia. Le *Carduel.*
Careiæ. *Galera.*
Carelia. La *Carelie.*
Carelsbrooca. *Carelsbrook.*
Carelscronia. *Carelscron.*
Carembola. La *Carembonle.*
Carentonium. *Carentan.*
Carentonium. *Charenton.*
Carentonius Fluvius. La *Charente.*
Carepula. *Carapula.*
Caretha Inſula, Dionyſia. *Gironda.*
Caretum. *Karbais.*
Carferoniana. La *Carfagnana.*
Cargapolia Urbs & Provincia *Kargapol.*
Cam. La *Carie.*
Cariara. v. Cararia.
Cariatum. *Cariati.*
Caribæ. Les *Caribes.*
Caribana. La *Caribane.*
Caricium. *Carick.*
Caridemum. v. Charidemum.
Carilocus. *Charlieu.*
Carilocus. *Chailly.*
Carina. *Carin.*
Carinianum. *Carignan.*
Carinianum. v. Ivodium.
Carinthia. La *Carinthie.*
Carinula. *Carinola.*
Carinum, Carinæ. *Carine.*
Caris, Carus Fluvius. Le *Cher.*
Cariſſa. *Cariza.*
Cariſtus. *Cariſto.*
Carlatum. *Carlat.*
Carlawrocum. *Carlawrock.*
Carleolum. *Carliſle.*
Carleontinum, Carlentinum. *Carlentini.*
Carlingfordia. *Carlingford.*
Carloſteinum. *Carlſtein.*
Carman, Acarman. *Coba.*
Carmania, Cermania. *Kherman.*
Carmanicus Sinus. Le Golfe d'*Ormus.*
Carmaniola. *Carmagnola.*
Carmanum. *Carmain.*
Carmardenia. v. Maridunum.
Carmelius Campus. Campo *Carmeli.*
Carmelus Mons unde Carmelum Promontorium. Le Mont *Carmel.*
Carmina, Karminia. *Carminach.*
Carmo, Carmon, Charmonia. *Carmone.*
Carna Sylva. *Karnwald.*
Carna. Ville de l'Arabie Heureuſe. Inconnuë.
Carnarius, Carnivorus Sinus. Le Golfe de *Carnero.*
Carnea Regio. La *Carnia.*
Carnicum Julium. *Ponteba.*
Carnioburgum. *Kyainbourg.*
Carniola. La *Carniole.*
Carnodunum. v. Carrodunum.
Carnotenſis Ager. Le *Chartrain.*
Carnovia. *Jagerndorf.*
Carnovium. v. Curnonium.
Carnuntum, Carnus. *Saint Petronel.*
Carnutenſis Ager. Le *Chartrain.*
Carnutum, Carnutes. *Chartres.*
Caroburgus. *Cherbourg.*
Caroleium. *Carolei.*
Caroleſium. Le *Charolois.*
Caroli Munimentum. *Charles-Fort.*
Caroli Portus. *Carlshaven.*
Caroliæ. *Charoles.*
Carolina Arx Ultoniæ. v. Carolomontium.
Carolina Regio. La *Caroline.*
Carolinum Promontorium. Le Cap *Charles.*
Caroloburgum. *Carelſtat.*
Carolomontium Leodienſe. *Charlemont.*
Carolomontium Ultoniæ. *Charlemont.*
Carolopolis. *Charleville.*
Carolopolis. *Charles-Town.*
Carolopolis. v. Compendium.
Caroloregium. *Charlevoy.*
Caroloſtadium, Carolopolis, Croatiæ. *Carlſtat.*
Caroloſtadium Franconiæ. *Carleſtat.*
Caroloſtadium Sueciæ. *Carleſtat.*
Caron Fluvius. Le *Caron.*

Caronia. *Caronia.*
Caronium. La *Corunne.*
Carosa. *Carosa.*
Carpa. *Carpa.*
Carpasia, Carpasium. *Carpasio.*
Carpates, Carpathus Mons. Le Mont *Crapack.*
Carpathium Mare. La Mer de *Scarpanto.*
Carpathus Insula. *Scorpanto.*
Carpentaria. *Carpentarie.*
Carpentoractæ. *Carpentras.*
Carpinetum. *Carpineto.*
Carpio. *Kerpen.*
Carpis. *Carpen.*
Carpis. *Carpi.*
Carpium. *Carpio.*
Carpudæmum. *Capsia.*
Carpum. *Carpi.*
Carra Veria. *Carra Veria.*
Carraca, Caraca. *Guadalajara.*
Carraca. *Caravaggio.*
Carranum. *Carrano.*
Carraria. *Carrare.*
Carrathasanum. *Carrathasan.*
Carrea, Careia. *Cherasco.*
Carthæ. *Harran.*
Carricta. *Carrick.*
Carrina. *Cadima.*
Carrio Fluvius. Le *Carrion.*
Carrio Comitum. *Carrion de los Condes.*
Carrodunum Lugiorum. *Cracovie.*
Carrodunum Pannoniæ. *Kornburg.*
Carrodunum Sarmatiæ. *Lamlourg.*
Carrodunum Vindelicia. *Kaiburg.*
Carrofum, Carrofium. *Charroux.*
Carse, Chorsa. *Cars.*
Carseoli, Carsoli. *Carsoli.*
Carstia. v. Karstia.
Carsula, Carsuli. *Casigliano.*
Cartagena. *Cartagene.*
Cartagena Nova. La Nouvelle *Cartagene.*
Cartamitanum Municipium, Cartima. *Cartama.*
Cartaricon. *Cartaricon.*
Carteia, Cartheia, Cartæa, Cartha. *Algezira.*
Cartennæ. *Mostagan.*
Cartero. *Cartero.*
Cartaginensis Præfectura. Le Gouvernement de *Cartagene.*
Carthaginensis Sinus. Le Golfe de *Cartagene.*
Carthaginensis Sinus. Le Golfe de *Tunis.*
Carthago, Carchedon. *Cartage.*
Carthago Nova Americæ. La Nouvelle *Cartagene.*
Carthago Nova Hispaniæ. *Cartagene.*
Carthago Vetus. *Cartage.*
Carthusia. La Grande *Chartreuse.*
Cartula. *Villa Nueva del Rio.*
Cartum. *Carto.*
Caruo, Caruonis. Ancienne Ville des Menapiens. On croit qu'elle est celle qu'on nomme *Graves.*
Carus Campus. *Carcamp.*
Carystus, Carystos. *Caristo.*
Casa Candida. v. Candida Casa.
Casa Dei. La *Chaise Dieu.*
Casæ Dei Fœdus. La *Cadée.*
Casæ. Ville de la Pamphylie. Inconnuë.
Casalaqueum. *Cazalegas.*
Casale Audimum. *Casale Audimo.*
Casale, Casale S. Evasii. *Casal.*
Casale Leucense. *Casale di Lenca.*
Casale Majus. *Casale Maggiore.*
Casale Novum. *Casale Nuovo.*
Casale Pusturlengum, Casale Pisiorum. *Casale Pusturlengo.*
Casalmachus. Le *Casalmach.*
Casalus Sinus. Le Golfe de *Casal.*
Casanum Regnum. Le Royaume de *Casan.*
Casanum Tartariæ Moscoviticæ. *Casan.*
Casanum Zagathaiæ. *Casan.*
Casarceronia. *Casarelton.*
Casarillum S. Mariæ. *Casarillo di S. Maria.*
Casbinum. *Casbin.*
Cascale. *Cascais.*
Cascantum. *Cascante.*
Cascia, Cassia. *Cascia.*
Casellæ. *Casbal.*
Casentinus Ager. Le *Casentino.*
Caserta. *Caserta.*
Casertæ Mons. La Montagne de *Caserta.*
Casgarium Urbs & Regnum. *Cascar.*
Casha. *Cash.*
Casia. *Casio.*
Casilianum. *Casigliano.*
Casilinum. Ancienne Ville de la Campanie. C'est celle qu'on appelle maintenant *Capoue.*
Casilinus Fluvius. v. Vulturnus.
Casimomagum, Casinomagus, Salomacum. *Coslogne.*
Casinum. *Cassino.*
Casius, Cassius Mons. La Montagne de *Larisa.*
Casiona. *Casona.*
Casorla. *Casorla.*
Casos, Casus, Cassos. *Cassi.*
Casperia, Casperula. *Aspra.*
Casperia, Erbania. *Fortaventure.*
Caspiæ Portæ, Caucasiæ Portæ, Porta Ferrea. Les Portes *Caspiennes.*
Caspingum. *Giessenburg.*
Caspira. *Cassimire.*
Caspium Mare. La Mer *Caspienne.*
Cassanda. *Cassand.*
Cassandrea. *Cassandria.*
Cassanum Mediolanense. *Cassano.*
Cassanum Neapolitanum. *Cassano.*
Cassanum Perficum. *Cassan.*
Cassarum. *Cassaro.*
Casselia. *Cassibel.*
Cassella, Casella, Casilia. *Cassel.*
Cassellus Mons. *Cassello.*
Cassena. *Cassena.*
Cassianum. v. Cassanum Perficum.
Cassiia. v. Cassilia.
Cassimera. *Cassimere.*
Cassinoilum, Cassinogilum. *Cassenueil.*
Cassena. *Cassena.*
Cassinolium, Cassinoilum. *Chassenueil.*
Cassinum. v. Casinum.
Cassiope. *Joannina.*
Cassiope. *Santa Maria di Cassopo.*
Cassipa. *Cassipa.*
Cassisium. *Cassis.*
Cassiterides, Cattiterides Insulæ. Les *Sorlingues.*
Cassium. *Cassei.*
Cassium. v. Casium.
Cassovia. *Cassovie.*
Cassubia. La *Cassubie.*
Cassubum. *Cassubi.*
Castagna. *Castagna.*
Castanea. *Castaneira.*
Castania. *Castellaneta.*

Cæsa-

Caſtanovitum. *Caſtanewitz.*
Caſteon. v. Caſtulo.
Caſteion. *Caſteion de las Armas.*
Caſtelfollitum. *Caſtelfollit.*
Caſtelfortium. *Caſtelfort.*
Caſtella. *Caſtulo.*
Caſtella. La *Caſtille.*
Caſtella Aurea. v. Terra Firma.
Caſtella Nova. La *Caſtille Nouvelle.*
Caſtella Vetus, aut Propria. La *Caſtille Vieille.*
Caſtellaccium. *Caſtellazzo.*
Caſtellæ Regnum. La Couronne de *Caſtille.*
Caſtellana. *Caſtellane.*
Caſtellaneta. *Caſtellaneta.*
Caſtellanus Cõmitatus. Le Comté de *Caſtel.*
Caſtellaunum. *Caſtellaun.*
Caſtellerum. Le *Caſtelet.*
Caſtellio ad Ararim. *Chaſtillon ſur Saone.*
Caſtellio ad Ingerim. *Chaſtillon ſur l'Indre.*
Caſtellio ad Ligerim. *Chaſtillon ſur Loire.*
Caſtellio ad Lupiam. *Chaſtillon ſur Loing.*
Caſtellio ad Matronam. *Chaſtillon ſur Marne.*
Caſtellio ad Sequanam. *Chaſtillon ſur Seyne.*
Caſtellio, Caſtilio. *Caſtillon.*
Caſtellio, Caſtula. *Caſtiglione Aretino.*
Caſtellio de Lacu. *Caſtiglione di Lago.*
Caſtellio de Piſcaria. *Caſtiglione di Piſcaria.*
Caſtellio Mantuanus. *Caſtiglione Mantuano.*
Caſtellio Medulci. *Chaſtillon de Medoc.*
Caſtellio Stiverorum. *Caſtiglione delle Stivere.*
Caſtellionenſis aux Perufinus Lacus. Le Lac de *Caſtiglione.*
Caſtellionenſis aut S. Praſſedæ Lacus. Le Lac de *Caſtiglione.*
Caſtellodunum. *Chaſteaudun.*
Caſtellum Album, Albicaſtrum, Caſtra Leuca. *Caſtel Blanco.*
Caſtellum Aquarum. *Bade en Suiſſe.*
Caſtellum Arianorum, Caſtelavium Auracium. *Caſtelnaudari.*
Caſtellum Baldum. *Caſtel-Baldo.*
Caſtellum Brolium. *Caſtel di Brolio.*
Caſtellum Cattorum. *Caſſel.*
Caſtellum Durantis. *Caſtel-Durante.*
Caſtellum Grottarum, Cupra Maritima. Le *Grotte.*
Caſtellum Holmium. *Caſtel-Holm.*
Caſtellum Hunnorum, Caſtellaunum. *Caſtellaun.*
Caſtellum Lombardum. *Caſtel Lombardo.*
Caſtellum in Voſago. *Chatte.*
Caſtellum Menapiorum. *Keſſel.*
Caſtellum Morinorum. *Caſſel.*
Caſtellum Ovi. *Caſtel del Ovo.*
Caſtellum Pariſiorum. v. Lutetia.
Caſtellum Petræ. *Caſtello della Pietra.*
Caſtellum Ripenſe. v. Caſtellum Durantis.
Caſtellum Septem Turrium. *Le Chaſteau des Sept Tours.*
Caſtellum Tabernarum. v. Tabernæ Moſellanicæ.
Caſtellum Vetranum. *Caſtel-Vetrano.*
Caſtelnaudarium. *Caſtelnaudari.*
Caſtelo, Caſtellum Empuriarum. *Caſtello d'Ampurias.*
Caſtilio Stiverorum. v. Caſtellio Stiverorum.
Caſtillio Mantuanus. v. Caſtellio Mantuanus.
Caſtoria, Caſtoria Caſtra. *Caſtoro.*
Caſtra Alata. *Edimbourg.*
Caſtra Cæcilia. *Caceres.*
Caſtra Cæulina. *Tuln.*
Caſtra Exploratorum. *Old Carlile.*
Caſtra Germanorum. *Briſca.*
Caſtra Hannibalis. *Caſtelli.*
Caſtra Herculis. *Erkelens.*
Caſtra Julia. *Truxillo.*
Caſtra Leuca. v. Caſtellum Album.
Caſtra Lucii. *Chalus.*
Caſtra Mariana. La *Camargue.*
Caſtra Metallina. v. Metallinum.
Caſtra Ordeonii ſeu Hordeonii. *Ordingen.*
Caſtra Poſthumiana. *Caſtro el Rio.*
Caſtra Saræ. *Sarbourg.*
Caſtra Vetera. *Santen.*
Caſtra Vetera. v. Ellerena.
Caſtra Vicelliana. v. Metallinum.
Caſtra Ulpia. v. Colonia Ulpia Trajana.
Caſtrenſis Ducatus. Le Duché de *Caſtro.*
Caſtrenſis Tractus. Le *Caſtrez.*
Caſtriferrenſis Comitatus. Le Comté de *Sarwar.*
Caſtrimonium, Caſtrum. *Caſtro.*
Caſtrovillarium. *Caſtrevillare.*
Caſtrum. *Caſtro.*
Caſtrum. *Châtres.*
Caſtrum ad Lœdum, ſeu Caſtrum Lidium. *Chaſteau du Loir.*
Caſtrum ad Mare Bruccanum. *Caſtel-à-Mar-della Brucca.*
Caſtrum ad Mare de Gulfo. *Caſtel-à-Mar-di Golfo.*
Caſtrum ad Mare Stabiarum. *Caſtel-a-Mar-di-Stabia.*
Caſtrum Alarici. *Alairac.*
Caſtrum Albienſium. *Caſtres.*
Caſtrum Alio. *Chaſtel-Aillon.*
Caſtrum Altum. *Caſtrela.*
Caſtrum Aragonenſe. *Caſtel Aragoneſe.*
Caſtra Bonæ Spei. Le Fort de *Bonne Eſperance.*
Caſtrum Bononienſe. *Caſtel Boloneſe.*
Caſtrum Brientii, aut Briantii. *Chaſteau Briant.*
Caſtrum Britonum. *Dunbriton.*
Caſtrum Cæſaris, aut Sigerici. *Caſtro de Xeris.*
Caſtrum Cæſaris. v. Fanum S. Severi.
Caſtrum Caledonium. *Dunkeld.*
Caſtrum Cameracenſe. *Catteau Cambreſis.*
Caſtrum Caninum. *Chaſteau Chinon.*
Caſtrum Carum. *Caſtro Caro.*
Caſtrum. *Caſtro.*
Caſtrum Celſum. *Chanteceau.*
Caſtrum Delphini. *Chaſteau Dauphin.*
Caſtrum Dorium. *Caſtro-Doria.*
Caſtrum Dunum. *Chaſteaudun.*
Caſtrum Durantis. *Caſtel Durante.*
Caſtrum Francorum. *Caſtel Franco.*
Caſtrum Francum, aut Francorum. *Caſtel Franco.*
Caſtrum Francum, ſeu Marcellinum. v. Canoa.
Caſtrum Gandulfi. *Caſtel Gandolfo.*
Caſtrum Geloſum. *Caſtel Geloux.*
Caſtrum Genuenſe. v. Caſtrum Aragonenſe.
Caſtrum Gontherii. *Chaſteau Gontier.*
Caſtrum Guelphum Caſtellanum. *Caſtel Guelfo.*
Caſtrum Guelphum Parmenſe. *Caſtel Guelfo.*
Caſtrum Heraldi. *Chaſtelleraut.*
Caſtrum Johannis. *Enna.*
Caſtrum Iphium, ſeu Taxianum. Le *Chaſteau d'If.*
Caſtrum Luteræ. *Lauterbourg.*
Caſtrum Minervæ. *Caſtro.*
Caſtrum Mirabellum. *Caſtel Mirabello.*
Caſtrum Nantonis, ſeu Landonis. *Chaſteau Landon.*
Caſtrum Novum Aurelianenſe. *Chaſteau Neuf.*
Caſtrum Novum Bituricenſe. *Chaſteau Neuf.*
Caſtrum Novum Dalmatiæ. *Caſtel Nuovo.*
Caſtrum Novum Engoliſmenſe. *Chaſteau Neuf.*
Caſtrum Novum Ferrarienſe. *Caſtel Nuovo.*
Caſtrum Novum Grafinianum. *Caſtel Nuovo de Carfagnana.*
Caſtrum Novum Hetruriæ. *Santa Marmella.*
Caſtrum Novum Inſulæ Franciæ. *Chaſteauneuf.*
Caſtrum Pediadum. *Caſtel-Pediada.*

Caſtrum Novum Piceni. *Flaviano.*
Caſtrum Novum Siciliæ. *Caſtro Nuovo.*
Caſtrum Plebis. v. Civitas Plebis.
Caſtrum Plebis. v. Plebs.
Caſtrum Porciani. *Chaſteau Porcien.*
Caſtrum Rampanum. *Caſtel Rampani.*
Caſtrum Rampum. *Caſtel Rampo.*
Caſtrum Raynaldi. *Chaſteau Raynard.*
Caſtrum Regale. *Caſtro Reale.*
Caſtrum Reginaldi. *Chaſteau Regnaud.*
Caſtrum Rivi. *Caſtro el Rio.*
Caſtrum Ruſum, Caſtrum Radulphium. *Chaſteau Roux.*
Caſtrum Salinarum. *Chaſteau Salins.*
Caſtrum aut Fanum S. Vindelini. *S. Vindelin.*
Caſtrum S. Anemundi. *Saint Chamond.*
Caſtrum S. Angeli. Le *Chaſteau S. Ange.*
Caſtrum S. Angeli. *Sant Angelo.*
Caſtrum S. Petri. *Caſtel S. Pietro.*
Caſtrum S. Petri. *Halicarnaſſe.*
Caſtrum S. Severi. *Caſtel Seprio.*
Caſtrum Saracenum. *Caſtel Saracino.*
Caſtrum Saracenum. *Caſtel Sarazin.*
Caſtrum Selinum. *Caſtel Selino.*
Caſtrum Seſſola. *Caſtel di Seſſola.*
Caſtrum Sfachienſe. *Caſtel Sfachia.*
Caſtrum Siciliæ Urbs. Ruinée.
Caſtrum Stiliconis. *Caſtion.*
Caſtrum Tabernarum. v. Tabernæ Moſellanicæ.
Caſtrum Theodoricum. *Chaſteau Thierry.*
Caſtrum Torneſe. *Caſtel Torneſe.*
Caſtrum Truentinum. v. Truentum.
Caſtrum Veteranum. *Caſtel Vetrano.*
Caſtrum Vetus. *Caſtel Vetero.*
Caſtrum Villanum. *Chaſteau Vilain.*
Caſtrum Urdialæ. *Caſtro de Urdialeb.*
Caſtula. *Caſtiglione Aretino.*
Caſtulo, Caſtulo Parnaſia. *Coſtona.*
Caſtulonenſis Saltus. *Puerto Muradal.*
Caſuentum, Baſentium Fluvius. Le *Baſſento.*
Caſurgis. v. Caurzima.
Catabathimus. *Salona.*
Catacium. *Cantazara.*
Catacumbæ. *Catacombes.*
Cataduparum, Cataractæ. *Catadupes.*
Cataia. Le *Kathay.*
Catalaunici Campi. Le Camp d'*Attila.*
Catalaunum, Catalauni. *Chalons.*
Catalonia. La *Catalogne.*
Catana, Catina. *Catane.*
Catanzara. *Catanzara.*
Cataracta Gandavenſis, Agger Gandavenſis. Le *Sas de Gand.*
Cataractonium. *Catterick.*
Cataractus Fluvius. *Anapodari.*
Caterlogenſis Comitatus. Le Comté de *Caterlagh.*
Caterlogum. *Caterlagh.*
Catharum. *Cattaro.*
Cathenefia. *Caithnes.*
Catholica. La *Catolica.*
Catifa. *El-Catif.*
Catillus Mons. La Montagne de *Tivoli.*
Catina. *Catane.*
Catona. La *Catona.*
Catoneum. *Codagno.*
Catraleucos, Catraleucum. *Cabrella.*
Cattara, Catharum. *Cattaro.*
Catti, Chati, Chaſſi. Les *Cattes.*
Cattigara. *Caichen.*
Cattimelibocenſis Comitatus. Le Comté de *Catzinellebogen.*
Cattorum Vicus. *Catwick.*
Cattus Fluvius. Le *Katzbach.*
Catuliacus Vicus. *Saint Denis.*
Catulina Caſtra. *Tulin.*
Caturactonium. *Catterick.*
Caturicinus Pagus. v. Caduricenſis Provincia.
Caturiges, Catriges, Catoriges. Les *Caturiges.*
Cava. *Cava.*
Cavachium Urbs & Regnum. *Cavachi.*
Cavadus Fluvius. Le *Cavado.*
Cavalla. *Cavalla.*
Cavanenſis Comitatus. Le Comté de *Cavan.*
Cavanum, Cavanium. *Cavan.*
Cauca, Caucia. *Coca.*
Cauca Mons. Le Vulcain de *Coca.*
Caucaſiæ Portæ. v. Caſpiæ Portæ.
Caucaſus Mons. Le *Caucaſe.*
Cauciacum. *Choiſy.*
Caucoliberis. *Collioure.*
Cauconia. *Caucon.*
Cauda Vulpis. La *Coda di Volpe.*
Caudaleonis. Le *Calvon.*
Cauderiæ. *Candiet.*
Caudi Campi. C'eſt le lieu, où Marius defit les Cimbres. on les met à *Candie*, Bourg du Milanois.
Caudiæ Fauces. Le detroit d'*Arpaia.*
Caudium Hirpinorum. *Arpaia.*
Caudos Inſula. v. Claudos.
Cauf bura. *Kaufburen.*
Cavitæ Sinus. v. Manilæ Sinus.
Caulon, Caulum. *Caſtel Vetere.*
Caulum. *Chaul.*
Caunus aut Cacus Mons. *Moncaio.*
Caunus Oppidum Cretæ. *Caſtel Belmadere.*
Caunus Urbs Cariæ. La *Roſſe.*
Cavortium. *Cahors.*
Caura. *Coria.*
Caurea. *Caurea.*
Caurenſis Urbs. *Villa Jeſu.*
Cauria Caurium, Caurita. *Coria.*
Caurzima. *Caurzim.*
Cavum. *Caſſa.*
Cavus Mons. Monte *Cavo.*
Caxamalca. *Caxamalca.*
Caxemum. *Caxem.*
Cayana Inſula. La *Cajene.*
Cajanus Fluvius. La *Cajene.*
Caycus, v. Caicus.
Cayſtrus, Cayſter. Le *Chiais.*
Cazalla. *Caſalla.*
Cazanum. v. *Caſanum.*
Cazarna. *Cazerne.*
Cazziacum. *Chezi.*
Cazzichius Amnis. Le *Cazzichi.*
Cea, Cæa Oppidum & Amnis. *Cea.*
Cea, Ceos, Cia Inſula. *Zea.*
Ceba, Cevanum. *Ceva.*
Cebenna Mons. v. Gebenna.
Cebus, Zebus. *Cebu.*
Cecenigo, Cerigota. *Cecerigo.*
Cechiana Provincia. v. Chequianenſis.
Cecia. v. Cetium.
Cecilia Mellinum. v. Metallinum.
Cecinna Fluvius. La *Cecina.*
Cecinum, Cæcinum, Carcinum, Cocinthum. *Stilo.*
Cecropus Mons. Montagne qui domine la ville d'Athenes.
Cedar. L'*Arabie Deſerte.*

Cedes. *Cedes.*
Cedrinus aut Cedris Fluvius. *Cedre.*
Cedron Fluvius. Le *Cedron.*
Cefalodium. v. Cepholodium.
Cefilonia Inſula. v. Cephalenia.
Cefalonia Urbs. *Cefalonie.*
Ceicæ. *Ceice.*
Ceilania, Ceilonia. *Ceilan.*
Ceireſta. *Ceireſte.*
Celænæ, Celenæ, Urbs Phrygiæ. *Apamée.*
Celama. *Ned-Roma.*
Celandus Fluvius. Le *Cavado.*
Celanum. *Celano.*
Celanus Lacus. Le Lac de *Celano.*
Celdales. Les *Celdales.*
Celebis Inſula. *Celebes.*
Celebis Urbs. *Celebes.*
Celebum Promontorium. Le Cap de *Celebres.*
Celeia. v. Celia.
Celemantia. *Kalmintz.*
Celenderis, Colenderis. *Palapoli.*
Celeuſum, Seleuſum. *Nenfilæ.*
Celia, Celeia Urbs Norici. *Cilley.*
Celia Oppidum Apuliæ. *Ceglia.*
Celina Oppidum & Fluvius. *Celino.*
Celiobriga Celerinorum. *Barcelos.*
Celiomons, Celius Mons. v. Cœliomons.
Celium, Cælium Apuliæ. *Ceglie.*
Celium, Cælium Hydruntinum. *Ceglie.*
Celium, Cælium Luſitaniæ. *Ceice.*
Cella Luneburgenſis. *Zell.*
Cella Mariæ. *Marienzell.*
Cella Ratolfi. *Zell.*
Cella S. Canici. *Kilkenni.*
Cella S. Euſicii. *Celles.*
Cella S. Jodoci. *Saint Joſſe.*
Cella S. Maxentii. *Saint Mainant.*
Cella Suevica. *Zell.*
Cellamea. v. Zalamea.
Cellenſis Lacus, alias Venetus. Le Lac de *Zell.*
Celſa, Colonia Julia Celſa. *Xelſa.*
Celſiniacus, Celſinianæ, Celſiniæ. *Sauſſilanges.*
Celſita. *Pennaflor.*
Celſona. *Solſone.*
Celtæ. Dans les tems les plus reculés ou donnoit ce nom à tous les peuples de l'Europe. On le donna enſuite particulierement aux peuples de la *Gaule Celtique.*
Celtica. Ancien nom de l'Europe.
Celtica Gallia. v. Gallia Celtica.
Celticum Promontorium. v. Artabrum.
Celto-Liguria. Ancien nom de la Provence.
Celurca. v. Mons Roſarum.
Celydnus. *Salnich.*
Cema, Cemenus Mons. Le Mont *Cameleon.*
Cemeneleum, Cemelion, Cemeleum. *Cimella.*
Cemenius Tractus. Les *Sevennes.*
Cemenus Mons. Les Montagnes des *Sevennes.*
Canadium. v. Canadium.
Cenæum aut Cæneum Promontorium. Le Cap *Litor.*
Cenchreæ, Cenchræ. *Cenchray.*
Cenebum. v. Genebum.
Ceneda, Ceneta olim Acedum. *Ceneda.*
Ceneſtum. *Corte.*
Cenifius Mons. Le Mont *Cenis.*
Cenomanenſis Provincia. Le *Maine.*
Cenomani, Cenomanum, Vindunum. Le *Mans.*
Cenſale. *Cenſale.*
Centeſimus Pons. *Centeſimo.*
Centula. *Saint Riquier.*
Centum. *Cento.*
Centumcellæ. *Civita Vecchia.*
Centumcolles. *Zathalon.*
Centurinum. *Centuri.*
Centuripæ, Centuripa. *Centorbi.*
Ceos Inſula. v. Cea.
Ceperanum. *Ceperano.*
Ceperaſium. *Ceperoux.*
Cephalas Promontorium Africæ. Le Cap *Mazurade.*
Cephaledis, Cephaloedis, Cephaledium, Cephalodium. *Cefaledi.*
Cephalenia Inſula. *Cefalonie.*
Cephalenia Urbs. *Cefalonie.*
Cephiſſus. *Ceſiſſo.*
Cepiana. *Pinhel.*
Cepionis Monimentum. v. Capionis Turris.
Cepola. *Cepola.*
Cepuſienſis Comitatus. Le Comté de *Cepuſſe.*
Ceramicus Sinus. Le Golfe de S. Pietro.
Ceramum Inſula. *Ceram.*
Ceranum, Ceredanum. *Cerano.*
Ceraſus. *Chriſonda.*
Ceratæ oppidum Latii. *Cerete.*
Ceratæ oppidum Umbriæ. *Cerete.*
Ceratus Fluvius. Le *Cartero.*
Ceraunia, Ceronia, Cirynia. *Cerines.*
Ceraunii Montes. Les Montagnes de la *Chimere.*
Cerbalus Fluvius. Le *Cervaro.*
Cerbania Inſula. *Cerboli.*
Cercara, Cercina. *Cercare.*
Cercedilla. *Cercedilla.*
Cercetii, Cercetæ. v. Circaſſii.
Cerchiara. *Cerchiara.*
Cercina. v. Cercara.
Cercum. *Kerci.*
Cere. *Cere.*
Ceredanum. *Cerano.*
Ceremiſſi, Cremiſſi. Les *Ceremiſſes.*
Cerentia, Geruntia. *Cerenza.*
Cereſſus. *Solſona.*
Ceretanum. *Ceretana.*
Ceretica Urbs *Cardigan.*
Ceretica Provincia. Le Comté de *Cardigan.*
Ceretum. *Ceret.*
Cerevia. v. Cervia.
Cerigo. *Cerigo.*
Ceriniola. *Cerignola.*
Cerinthus. *Ellopia.*
Ceriſolæ. *Ceriſoles.*
Cerne Æthiopica. *Madagaſcar.*
Cerne, Cerne Atlantica. *Madere.*
Cernichum. *Cernich.*
Cerretani, Populi Cerretaniæ.
Cerretania. La *Cerdagne.*
Cerretanorum Jugum. *Puicerda.*
Cerretanum. La *Torre de Cerdagna.*
Cerritum. *Cerrito.*
Ceſunum Urbs Corſicæ *Noblie.*
Certiacum. *Zurzach.*
Cervaria olim ad Centuriones, aut ad Centenarium. *Cervera.*
Cervaria. v. Corbaria.
Cervia. *Cervia.*
Cerviſiæ Coctoris Portus. v. Brovershavie.
Cerviſiæ Coctoris Tranſitus. Le paſſage de *Brouvers.*
Cervix Africæ. v. Bonæ Spei Caput.
Ceſena, Cæſena. *Ceſena.*

Ceſius

Ceſius Mons. v. Cetius.
Ceſpitellum. v. Soſpitellum.
Ceſſero, Caſiro. *Saint Thierry.*
Ceſtria Oppidum Epiri. *Sopoto.*
Ceſtria Urbs Angliæ. *Cheſtre.*
Ceſtrienſis Comitatus. Le Comté de *Cheſtre.*
Cetavaca. *Ceytavacca.*
Cetina Fluvius. La *Cetina.*
Cetium. *Czerzelmaur.*
Cetius, Ceſius Mons. Le *Kalmberg.*
Cetobriga. *Setuval.*
Cetuſi. *San-Sol.*
Cetrarum. *Citraro.*
Cevannum, Ceba. *Ceva.*
Cevanus Marchionatus. Le Marquiſat de *Ceva.*
Ceylanum Inſula. *Ceylan.*
Chaberis. *Calapate.*
Chablaſium. Le *Chablais.*
Chaboras, Chobor Fluvius. *Chabur.*
Chabrius Fluvius. *Chabria.*
Chaca Regio. *Chaco.*
Chacomæa. *Chacomas.*
Chadiſia, Chadiſta. *Phadiſa.*
Chæronea, Cheronea. *Cheronée.*
Chagra Fluvius. La *Chagra.*
Chajapa. *Chajapa.*
Chalcedon, Chalcedonia. *Calcedoine.*
Chalcia Inſula. *Carchi.*
Chalcidica. Le *Jamboli.*
Chalcis Ætoliæ. Inconnuë.
Chalcis Euboeæ. *Negrepont.*
Chalcis Syriæ. *Chalcide.*
Chalcitis Inſula. *Chalcis.*
Chaldæa, Caldea. *Irach-Arabi.*
Chaleos. *Aſpropiti.*
Chaligniacum. *Chalgny.*
Chaliveium. *Chalivoy.*
Chaluſium. *Chalus.*
Chaluſus Fluvius. La *Trave.*
Chalybon, Calybon. *Nauria.*
Chamberium. *Chambery.*
Chamboritum. *Chambort.*
Chambria. La *Chambre.*
Chambum, Cambum. *Chamb.*
Chamiliacum. *Chambly.*
Champleni Lacus. Le Lac de *Champlain.*
Champlitum. *Champlite.*
Chana Ægypti. *Chana.*
Chana Galilææ. v. Cana.
Chanadium. v. Canadium.
Chanagara. *Changanar.*
Changcheum. *Changchew.*
Changta Honaniæ. *Changte.*
Changta Huquaniæ. *Changte.*
Changxa. *Changxe.*
Chanoricum, Chanrea. *Chanonry.*
Chantiliacum. *Chantilly.*
Chaocheum. *Chaocheu.*
Chaochinga. *Chaoching.*
Chaonia unde Chaones Populi. La *Canina.*
Chapala Lacus. *Chapala.*
Charax Cariæ. v. Trallis.
Charax Suſianæ. *Camata.*
Charax Tauricæ. *Giracunda.*
Charcæ, Charcarum Provincia. Les *Charcas.*
Charcanum. *Charcan.*
Chardum. *Charde.*
Charento, Charentonium, Carento. *Charenton.*

Chares, Charus. Le *Cher.*
Charia. *Charia.*
Charidemum Promontorium. Le Cap de *Gates.*
Charinum, Carinum. *Carine.*
Chariſpa. v. Zariaſpa.
Chariſtus Fluvius Chariens, Charus. *Tamaſa.*
Charites. La *Charité.*
Charmæ. *Charmes.*
Charus. v. Chares, & Chariſtus.
Charybdis. *Charybde.*
Chatiganum. *Chatigan.*
Chatracharta, Charachatra Urbs Bactrianæ. *Chiariachar.*
Chatzanum. *Chatzan.*
Chavanciacum, Calvenciacum. *Chavancy.*
Chauranæ. *Bervan.*
Chaxumum. v. Auxuma.
Checum. *Ke cio.*
Chega unde Chegenſis Comitatus. *Chega.*
Chelidoniæ Inſulæ. Les *Chelidonies.*
Chelidonium Promontorium. Le Cap *Chelidonie.*
Chelma unde Chelmenſis Palatinatus. *Chelm.*
Chelmerum. *Chelmefort.*
Chelonates aut Cheloniten Sinus. Le Golfe de l'*Arcadie.*
Chelonates Urbs & Promontorium. Le Cap de *Caſtel Torneſe.*
Chemnicium. *Kemnitz.*
Chepſtovium, Chepeſtovium. *Chepſtow.*
Chequianenſis Provincia. *Chekiang.*
Cheramidia. *Cheramidi.*
Chereguana. *Cheregnan.*
Cherium. *Quiers.*
Cheronea. *Cheronée.*
Cheſoneſia. *Cheroneſe.*
Cherroneſus, Cherſoneſus Illercaonum. *Peniſcola.*
Cherroneſus, Cherſoneſus Tauricæ. *Cherſo Topotorkan.*
Cherronitarum Portus. *Coſolow.*
Cherſoneſus Aurea. La *Preſqu'iſle de l'Inde delà le Gange.*
Cherſoneſus Cantiræ. *Cantire.*
Cherſoneſus Cimbrica. La *Jutlande.*
Cherſoneſus Magna. *Kaſaotin.*
Cherſoneſus Syriæ. v. Apamea.
Cherſoneſus Taurica. La *Crimée.*
Cherſoneſus Thracica aut Helleſpontiaca. *Cherſoneſe.*
Cherſoneſus Urbs Cretæ. *Spinalonga.*
Cherſoneſus Urbs Sardiniæ. Ruinée.
Chertobalus. *Charlburg.*
Cheſapecus Sinus. Le Golfe de *Cheſapeack.*
Cheſelus Fluvius. Le *Cheſel.*
Cheſinus, Cherſinus. Le *Louvat.*
Cheſopecus. v. Cheſapecus.
Cheſtochova. v. Czenſtochova.
Chetim, Cetim, Cethim. Ancien Païs que quelques-uns prennent pour la Macedoine, & d'autres pour l'Iſle de Cypre.
Chettæa. *Carto.*
Cheuxana. *Cheuxan.*
Chiahinga. *Chiahing.*
Chiaius, Chius. *Chiais.*
Chiamæus Lacus. Le Lac de *Chiamay.*
Chiametlana Provincia. Le *Chiametlan.*
Chiampa, Ciampea. *Chiampa.*
Chiangara. *Chiangare.*
Chianlia. v. Quianſia.
Chiapa Provincia. Le *Chiapa.*
Chiapa Regia. *Chiapa des Eſpagnols.*
Chiapa Urbs Indorum, *Chiapa des Indiens.*
Chiartachara. *Chiartachar.*

Chiavæ, Chavæ. *Chiavæ.*
Chicheum. *Chicheum.*
Chickoca Inſula. *Chickoca.*
Chicuienum. *Chicuienum.*
Chicungum. *Chicungo.*
Chidorus. v. Echedorus.
Chieganum. *Chiegan.*
Chielifa. *Chielifa.*
chiemium, Chiemum. *Chiemium.*
chiemus, aut Chimus Lacus. *Chiemſee.*
Chienchanum. *Chienchang.*
Chienninga. *Chienning.*
Chienrus Fluvius. Le *Chienro.*
Chierum. *Chieti.*
Chieuchianum. *Chieuchiang.*
Chifala. *Chifala.*
Chilaum Urbs & Regnum. *Chilao.*
Chilca Inſula. *Chelmſel.*
Chile, Cile. Le *Chili.*
Chillanum. *Chillian.*
Chilmora. *Kilmore.*
Chiloa. *Chiloe.*
Chilonium. *Kiel.*
Chimacum, Chimæum. *Chimay.*
Chimera Urbs, unde Chimæræ Montes. *Chimera.*
Chimo. La Torre de gli *Arabi.*
Chimus Lacus. v. Chiemus.
China. La *Chine.*
Chinchianum Junnaniæ. *Chinchiang.*
Chinchianum Nanchinenſis Provinciæ. *Chinchiang.*
Chineinm. *Chinay.*
Chinganum. *Chingan.*
Chingtienum. *Chingtien.*
Chingtum. *Chingtu.*
Chingtum. *Chingtung.*
Chingulsi. Les *Chingalas.*
Chingyanum. *Chingyang.*
Chinhoa, Chinoa. *Chinhoa.*
Chiniacum unde Chiniacenſis Comitatus. *Chiny.*
Chinivenum Junnaniæ. *Chiniven.*
Chinivenum Queicheæ. *Chiniven.*
Chinoniam, Caino. *Chinon.*
Chintinum. *Chinting.*
Chioræ. *Chioræ.*
Chios, Chius Urbs & Inſula. *Chio.*
Chiovia. v. Kiovia.
Chipicha. *Chipicho.*
Chipenhamum. *Chipenham.*
Chiprovatium. *Chiprovatz.*
Chiriguani. Les *Chiriguanes.*
Chiſimus Fluvius. Le *Chiſme.*
Chitorium. *Chitor.*
Chiucheum. *Chiuchen.*
Chiuncheum. *Chiunchen.*
Chiuſa. *Chiuſa.*
Chmielnicum. *Chmielnick.*
Chaona, Chaona. *Con.*
Choaſpes Fluvius. Le *Caron.*
Chobar Fluvius. Le *Chabur.*
Chocimum. *Chotzim.*
Chocolacoca. *Chocolacoca.*
Chogana. *Chogan.*
Choinitia. *Conitz.*
Choma. *Con.*
Chombæa. *Chombais.*
Chonadium, Canadium. *Chonad.*
Chonæ. *Coloſſes.*
Chonis. Le *Zivre.*
Chonſania. Le *Choraſan.*
Chorilandia. v. Curlandia.
Chorſa. *Carſ.*
Chotimia. v. Chocimum.
Chowaresmia. v. Choraſania.
Chremſa. v. Cremſa.
Chrimiſſa. v. Crimiſſa.
Chriſtiana Inſula. *Chriſtiana.*
Chriſtiania. *Anglo.*
Chriſtiani Munitio. *Chriſtian-Preis.*
Chriſtianoburgum. *Chriſtiansbourg.*
Chriſtianopolis Peloponneſi. v. Megalopolis.
Chriſtianopolis Sueciæ. *Chriſtianopel.*
Chriſtianopolitadium. *Chriſtianſtad.*
Chriſtianum Mare. La Mer *Chriſtiane.*
Chriſti Mons. Monte *Chriſto.*
Chriſtina. *Chriſtine.*
Chriſtoburgum. *Chriſtburg.*
Chriſtopolis. *Chriſtopoli.*
Chriſtopolis, Chriſtichurchia. *Chriſtichurch.*
Chrobatæ. Populi *Croatia.*
Chronium Mare. La Mer de *Moſcovie.*
Chronus Fluvius. Le *Niemen.*
Chrudima. *Chrudim.*
Chryſas Fluvius. Le *Dittaino.*
Chryſe Inſula. Quelques-uns croyent que c'eſt le Japon.
Chryſites. *Siderocapſa.*
Chryſius Dociæ. *Kyrr.*
Chryſius Hiſpaniæ. Le *Guadalentin.*
Chryſopolis. *Scutari.*
Chryſopolis. v. Chriſtopolis.
Chryſopolis. v. Veſontio.
Chryſopolis Urbs Epiſcopalis Cœleſyriæ. Inconnuë.
Chryſorrhoas. *Pharphar.*
Chuanauca. *Chuanauca.*
Chucheua. *Chuchen.*
Chulmia, Chelmum, Zachlumia. L'*Herzegovine.*
Chungkina. *Chunking.*
Chuquamia. v. Huquamia.
Chuſiſtania. Le *Chuſiſtan.*
Chyda, Chryſa Fluvius. Le *Roſmarino.*
Chyda Urbs, Chydæ, Lydæ. *Giva.*
Chylemath Fluvius. La *Mina.*
Chytros, Chytri. *Chitri.*
Ciabrus. La *Morave.*
Cia, Chia Urbs. *Cio.*
Cia Inſula. v. Cea.
Ciæſa. *Ciais.*
Cialium. *Cialis.*
Ciampæ Regnum. v. Chiampa.
Ciamum Promontorium. Le Cap de *Spada.*
Cianus Sinus. Le Golfe de *Polimure.*
Ciaulum. v. Caulum.
Cibalis, Cibalæ, Bubalis. *Walpon.*
Cibennica Juga. Le haut des *Sevennes.*
Cibinium. *Hermanſtat.*
Cibola, Civola. *Cibola.*
Cibotus Urbs Phrygiæ. v. Apamea.
Cibyra Major, Cibura. *Buruz.*
Cibyra Minor Urbecula Ciliciæ Aſperæ. Ruïnée.
Cicabus Fluvius. Le *Cicabo.*
Cicæ Inſulæ. v. Deorum Inſulæ.
Ciceronis Aquæ. Les bains de *Tritoli.*
Ciceronis Villa. *Cicerone.*
Ciceſtria. *Chicheſter.*
Ciclutum. *Ciclut.*
Ciculi. v. Siculi.
Cicus Mons. *Monchique.*
Cicynethus Inſula. *Pondico.*

Clechanovia. *Cirehanowica.*
Cigognola, Gigognola. *Cigognola.*
Ciguata. *Cignato.*
Cilbianum, Valentianopolis Urbs Epiſcopalis Lydiæ. Ruïnée.
Cile, Chile Regio. Le *Chili.*
Ciliciæ Pylæ. v. Amanicæ Portæ.
Cilicia Regio. La *Cilicie.*
Cilicium Mare. v. Caramaniæ Mare.
Cillela, Cillium, Celia. *Cilley.*
Cilleienſis Comitatus. Le Comté de *Cilley.*
Cillurnum Oppidum Ortadinorum. *Stillicaſter.*
Cimarus Promontorium. v. Ciamum.
Cimbebi Populi. Les *Cimbebas.*
Cimbri, Populi Cimbricæ Cherſoneſi.
Cimbria Parva. *Femaren.*
Cimbrica Cherſoneſus. Le *Jutland.*
Cimbricum Mare. La Mer de *Dannemare.*
Cimbrorum Promontorium. Le Cap de *Skagen.*
Cimella, Cimela, Cemeneleum. *Cimella.*
Ciminius Lacus. Le Lac de *Vico.*
Ciminus Mons. La Montagne de *Viterbe.*
Cimiterium. v. Nola.
Cimmerium. Petite ville de la Sarmatie Aſiatique. On en voit les ruïnes au Cap della *Croce.*
Cimmerium Promontorium. Le Cap della *Croce* en Circaſſie.
Cimolis, Cinolis. *Ginopoli.*
Cimolis Inſula, Cimolos, Cimolus. L'*Argentiere.*
Cinærium Promontorium. Le Cap de *Xili.*
Cinaloa. *Cinaloa.*
Cinanum. *Cinan.*
Cincapuræ Fretum. Le détroit de *Malaca.*
Cincheum. *Cinchen.*
Cinchum. *Chinchon.*
Cineſius Mons. Le Mont *Cenis.*
Cinga. *Cinca.*
Cingcheum. *Cingchen.*
Cingomagus. *Senanc.*
Cingulum. *Cingoli.*
Ciniacus Comitatus. v. Chiniacenſis.
Cinniana. *Sitania.*
Cinternæ, Ciſterna. *Gar.*
Cintra. *Cintra.*
Cinyphus Fluvius, Cinyps. *M creſ.*
Cionium Urbs & Regnum. *Cion.*
Ciparisſius. *Ciparisſi.*
Circæius Mons. Monte *Circello.*
Circaſſi Tartari, Circaſſia. La *Circaſſie.*
Circei, Circeii, Circæum, Circeium. *San Felice.*
Circeſium, Circuſium, Circeium, Conſtantina. *Kirkiſia.*
Circeſtria. *Circeſter.*
Circonicenſis Lacus. v. Lugea Palus.
Circonium. *Cernitz.*
Ciriaxburgum. *Ciriaxbourg.*
Cirigius Fluvius. Le *Ciricij.*
Ciris Fluvius. v. Siris.
Ciriſanum. *Ciriſano.*
Cirrha, Cyrrha. *Aſpropiti.*
Cirtha, Cirta Julia. *Conſtantine.*
Cirtiſa, Certiſſa. *Cerwick.*
Cirum. *Ciro.*
Ciſamum. *Caſtel Chiſamo.*
Ciſia, Ciſienſis ager. Le *Païs de Ciza.*
Ciſmara. *Ciſmar.*
Ciſon Fluvius. Le *Ciſon.*
Ciſſa Fluvius. *Quiſo.*
Ciſterna. *Ciſterna.*

Ciſtero. v. Seguſtero.
Ciſtertium, Ciſtercium. *Ciſteaux.*
Citadella. *Citadella.*
Citerna. *Citerne.*
Citharon. *Citheron.*
Citharistes Promontorium. Le Cap de l'*Aigle.*
Citharistes Urbecula. *Ceirſte.*
Cithron. *Chitre.*
Citium, Cittium, Cetium. *Chite.*
Citizum, Citium, Cecia, Cizium. *Zeiz.*
Citrarum. *Citraro.*
Cituorum Inſula. L'Iſle de *Schut.*
Civaro. *Chambery.*
Civencheum. *Civenchen.*
Civitas. *Civita.*
Civitas Angelorum. Los *Angelos.*
Civitas Apuliæ. *Civitate.*
Civitas Auſtriæ. v. Civitas Foro-Julienſis.
Civitas Caſtellana. *Civita Caſtellana.*
Civitas Caſtellana. *Citta di Caſtello.*
Civitas Ducalis. *Civita Ducale.*
Civitas Foro-Julienſis. *Cividad di Friuli.*
Civitas Legionum. v. Ceſtria.
Civitas Legionum. v. Iſca Silurum.
Civitas Nova Auſtriæ. *Neuſtat.*
Civitas Nova Iſtriæ. *Citta Nova.*
Civitas Nova Marchiæ Anconitanæ. *Citta Nova.*
Civitas Nova Marchiæ Tarviſinæ. *Citta Nova.*
Civitas Nova Palatinatus. *Neuſtat.*
Civitas Pacis. v. Begdadum.
Civitas Palmarum. La *Ciudad de las Palmas.*
Civitas Plebis. La *Civita della Pieve.*
Civitas Provinciæ. La *Ciotat.*
Civitas Regalis ou Ducalis. *Civita Ducale.*
Civitas Regia Caſtellæ. *Cindad Real.*
Civitas Regia Chiapæ. *Ciudad Real.*
Civitas Regia Guairæ. *Ciudad Real.*
Civitas Regum. *Lima.*
Civitas Roderici. *Ciudad Rodrigo.*
Civitas S. Mariæ. v. Lucceria Saracenorum.
Civit[illegible]ia. La *Citta di Sole.*
Civ[illegible]us. *Civita Vecchia.*
Civ[illegible]s Melitæ Inſulæ. *Madina.*
Civ[illegible] *Cittadella.*
Civitella. *Civitella.*
Cius Fluvius. v. Ciabrus.
Clagenfurtum. *Clagenfort.*
Clameciacum, Climiciacum. *Clamecy.*
Clampetia. Le *Citraro.*
Clanis Fluvius, Clenus. Le *Clain.*
Clanis, Glanis Palus. La *Chiane.*
Clanius Fluvius. L'*Agno.*
Clanum. v. Glanum.
Clara Angliæ. *Clare.*
Clara Hiberniæ. *Clare.*
Claræ Comitatus. Le Comté de *Clare.*
Clarascum. *Cherasco.*
Claravallis. *Clervaux.*
Claravallis. *Clerval.*
Clarenna. *Rain.*
Clarentia. *Clarence.*
Clarentiæ Caput. Le Cap de *Clarence.*
Clarentiæ Ducatus. Le Duché de *Clarence.*
Clari Montes. Montes *Claros.*
Clariacum Aginnenſis Tractus. *Clerac.*
Clariacum Aurelianenſis Provinciæ. *Clery.*
Clarinea. v. Gaudavum.
Claritas Julia. *Oliveira.*

Cicromo[illegible]

Claromons Alvernix. *Clermont.*
Claromons Siculus. *Chiaromonte.*
Claromontium. *Clermont en Beauvaiſis.*
Claromontium in Argona. *Clermont en Argone.*
Claromontium Lutevenſe. *Clermont de Lodeve.*
Claros, Clarus Inſula. *Calamo.*
Clarus Fons. *Sherborn.*
Clarus Mariſcus. *Clermarets.*
Claſſis. *Claſſi.*
Claterna Apuliæ, Cliternia. Campo *Marino.*
Claterna, Æmiliæ, Cliterna. *Quadrara.*
Clavarum. v. Claverinum.
Clavaſium. *Chivas.*
Claudia, Claudiocaſtra, Claudioceſtria. v. Gloceſtria.
Claudiomerium. *Muros.*
Claudiopolis, Bithynium. *Caſtamena.*
Claudiopolis, Haura Urbs Epiſcopalis Armeniæ Minoris. Inconnuë.
Claudiopolis Tranſylvaniæ. *Clauſenbourg.*
Claudivium, Claudionum, Claudia. *Sieyr.*
Claudus, Claudos. *Gozo.*
Clavenna. *Chiavenne.*
Clavennæ Comitatus. Le Comté de *Chiavenne.*
Clavennæ Lacus. Le Lac de *Chiavenne.*
Claverinum, Clavarum. *Chiavari.*
Clauſa, Coveliacum. *Clauſon.*
Clauſentum. *Southampton.*
Clauſulæ. L'*Eclaſe*
Clauſulæ Nigræ. *Swartſluis.*
Clazomenæ. *Urla.*
Clenus. v. Clanis.
Cleone, Cleonæ, Cleona. *San Vaſili.*
Cleopatris, Arſinoë. *Suez.*
Clepidava. v. Camenecum.
Cleta. *Petramala.*
Clevum. v. Gloceſtria.
Clides Promontorium. Le Cap de *Saint André.*
Clilipenus Sinus. Le Golfe de *Livonie.*
Clipiacum. *Clichy.*
Cliſa, Chliſſura. *Cliſſa.*
Cliſſonium. *Cliſſon.*
Cliternum, Cliternia. *Celano.*
Cliris. v. Clanis.
Clitor, Cletor. *Gardichi.*
Clitumnus Fluvius. Le *Clitumno.*
Clivenſis Ducatus. Le Duché de *Cleves.*
Clivia. *Cleves.*
Clocentum. *Clocento.*
Clochora, Clogaria. *Clogher.*
Clodia Foſſa, Clugia. *Chiozza.*
Clodianus Fluvius. Le *Llobregat.*
Clona, Cluanum. *Clon.*
Clonfortia. *Clonfert.*
Clonmacnoiſa. v. Cluanum.
Clonmellium. *Clonmell.*
Cloppenburgum. *Cloppenbourg.*
Clota, Glota, Cluda. Le *Cluyd.*
Cluana, Clonmacnoiſa. *Cluan.*
Cludeſdalia, Glotiana. La *Cluydeſdale.*
Cludera. *Clunderi.*
Clunia. La *Cruma de Conde.*
Cluniacum. *Cluny.*
Clupea, Clypea. *Quipia.*
Cluſa. *Cluſo.*
Cluſium. *Chiuſi.*
Cluſium Novum. *Chiuſi.*
Cluſius, Cleſis. La *Chieſe.*
Cluſonium, Chiſonium Fluvius. Le *Cluſon.*
Cluſonium Urbs. *Cluſon.*
Clydesdalia. v. Cludesdalia.
Clylipenus Sinus. v. Clilipenus.
Cnemis, Cnemides. *Erotia.*
Cnidus, Gnidus. *Cnido.*
Cnoſos. v. Gnoſſus.
Coama. v. Cuama.
Coanza. *Coanza.*
Coba. *Coba.*
Cobiomagum. *Cabaignac.*
Coburgum. *Coburg.*
Cocermutium, Cocerx oſtium. *Cokermouth.*
Cochila Fluvius. La *Cochile.*
Cochima. *Cocheim.*
Cochinum Urbs & Regnum. *Cochin.*
Cociarum, Codiciacum. *Coucy.*
Cochinchina. La *Cochinchine.*
Cocinchinæ Sinus. Le Golfe de *Cochinchine.*
Cocinthum. v. Carcine.
Coconucorum Tractus. Les *Cocomucos.*
Codania. *Copenhague.*
Codanonis Inſula Sinus Codani. *Zelande.*
Codanus Sinus. La Mer Baltique.
Coddura. *Condur.*
Codiciacum. v. Cociacum.
Codropolis. *Codroipo.*
Coeleſyria, Syria Cava. La *Beca.*
Coeliobriga Celerinorum. *Barcelos.*
Coeliomons. *Kelmary.*
Coenoenum Urbs Angilorum. On croit que c'eſt Lawenbourg.
Coequoſa. *Acqs.*
Cogolludum. *Cogolludo.*
Coguretum, Cogoretum. *Cogorno.*
Cohana. *Cohan.*
Coibocaranum. *Coibocaran.*
Cola, Colena Inſula. *Col.*
Cola oppidum. *Kola.*
Colania, Coldana, Coludi. *Coldingham.*
Colapis Fluvius. Le *Kulp.*
Colberga. *Colberg.*
Colceſtria. *Colcheſter.*
Colchi, Colchis Urbs Indiæ, unde Colchicus Sinus. *Cochin.*
Colchis Regio. La *Colchide.*
Coldinga. *Koldingue.*
Coldingamum. *Coldingham.*
Colebrochia. *Colbroke.*
Colicara. *Recaglia.*
Colfordia. *Colford.*
Colima. *Colima.*
Colippo. *San Sebaſtian.*
Coliſanum. *Goliſano.*
Coliſeum, Coloſſeum. Le *Coliſée.*
Collentum. *Varcevo.*
Collenſa, Collonſa. *Collenſa.*
Collis. *Colle.*
Collis Martii. *Colmars.*
Collis Salvieti. *Colle Salviati.*
Collops Magnus, Urbs Numidiæ. *Colle.*
Collops Parvus. *Larebo.*
Colma Fluvius. La *Colme.*
Colmaria, Columbaria. *Colmar.*
Colmartium, Collis Martii. *Colmars.*
Colmenaria. *Colmenar.*
Colmenſium. *Culmſee.*
Colmogara. *Colmegrad.*
Colnia Fluvius. La *Colne.*
Colo hina. *Colochine.*
Colochinæ Sinus. Le Golfe de *Colochine.*

Colocia, Colozia, ad Statuas Coloſſis. *Colocz.*
Coloë Urbs Æthiopiæ. v. *Barua.*
Colomia. *Colomey.*
Colomeriæ, Columbaria. *Colomiers.*
Colone. *Griſo.*
Colonia, Coloniola. *Cologna.*
Colonia Hetruriæ. *Colona.*
Colonia Aquitaniæ. *Coulogne.*
Colonia Allobrogum, aut Equeſtris. *Colonges.*
Colonia Armeniæ Minoris Urbs Epiſcopalis.
Colonia Trinobantum. *Colcheſter.*
Colonia Archelais Urbs Epiſcopalis Cappadociæ. Inconnuë.
Colonia Cercena. v. Serſella.
Colonia Flavia. v. Cæſarea Paleſtinæ.
Colonia Marciana, Marcia. *Marchena.*
Colonia Trajana, Colonia Ulpia Trajana. *Kellen.*
Colonia Brandeburgica. v. Berolinum.
Colonia Ubiorum, Colonia Agripina. *Cologne.*
Coloniacum. *Coligny.*
Colonienſis Ditio. L'Archévêché de *Cologne.*
Coloniola. *Cologna.*
Colophon. *Altobeſco.*
Coloranum. *Coloran.*
Coloſſæ, poſtea Chonæ. *Coloſſes.*
Colranenſis Comitatus. Le Comté de *Colvaine.*
Colranwo. *Colraine.*
Colubraria Inſula. Mont *Colibre.*
Coluda *Colodi.*
Coluga. *Coluga.*
Columba Belſiæ. *Colombs.*
Columba Marchiæ. *Colombe.*
Columbaria. *Colomiers.*
Columbaria. *Colmar.*
Columbaria Inſula. La *Columbara di Trepani.*
Columbaria Inſula. *Colubara.*
Columbarium Oppidum. *Galumbatr*
Columbarium Promontorium. Le Cap de *Sarda.*
Columbarum Inſula. L'Iſle de *Colombi.*
Columbum Urbs & Regnum. *Colombo.*
Columella, Columna Regia. La *Catona.*
Columen, Columna. La *Colonna.*
Columna. *Columiers.*
Columna. *Colmano.*
Columnæ Herculis. Les Colomnes d'*Hercule.*
Columnarum Promonorium. Le Cap delle *Colonne.*
Columnarum Promontorium. Le Cap *Colonni.*
Colunium. v. Harlecum.
Colxuma. *Colxum.*
Coma, Comum, Commum. *Com.*
Comaclenum Stagnum. L'Eſtang de *Comachio.*
Comaclum, Comacula. *Comachio.*
Comagene. La *Comagene.*
Comagenum. *Hymbourg.*
Comana Cappadocum. *Tabachaſa.*
Comana, Cremna. *Comano.*
Comana, Nova Corduba. *Comana.*
Comana Pontica. *Com.*
Comania. La *Circaſſie.*
Comara. *Comaro.*
Comaria Extrema. Le Cap *Comorin.*
Comaria. *Komorr.*
Comarienſis Comitatus. Le Comté de *Comore.*
Combralia. La *Combraille.*
Combretunium. *Bretenham.*
Comenſis Ager. Le *Comaſe.*
Comenſis, Comacenus Lacus. Le Lac de *Come.*
Comenolitarius Ager. Le *Comenolitari.*
Comeranum. *Bois-Comtoun.*

Comineum. *Cominet.*
Cominum. *Comine.*
Commendum Urbs & Regnum. *Commendo.*
Commerciacum. *Commercy.*
Commercium. *Labathſan.*
Commoda. *Commota.*
Comotæa. *Comotay.*
Compendium, aliquando Carolopolis. *Compiegne.*
Complutum. *Alcala de Henares.*
Compoſtella. *Compoſtelle.*
Compoſtella Nova. La Nouvelle *Compoſtelle.*
Compſa, Conſa, *Conza.*
Comum, Commum. *Com.*
Comum, Novocomum. *Come.*
Conacum. *Cognac.*
Conada. *Coſne.*
Conadium. v. Canadium.
Conca Fluvius. *Conca.*
Concana. v. Fanum S. Julianæ.
Concangium. *Haulton.*
Concarneum. *Concarneau.*
Conceptio. La *Concecion.*
Concha Caſtellæ. *Cuença.*
Concha Quitenſis. *Cuença.*
Concha Romandiolæ. *Conca.*
Conchæ Fons, Contzium. *Conz.*
Conchus. *Conches.*
Goncia Urbs Hiſpaniæ Tarraconenſis. Quelques-uns la mettent à Miranda de Doure.
Concordia Mirandulana. *Concordia.*
Concordia Nemetum. *Weiſſenbourg.*
Concordia Veneta. *Concordia.*
Concordiæ Regio. Le Païs de *Concorde.*
Concordiæ Saltus, Concreſſanum. *Concreſſant.*
Condæum Promontorium. Le Cap *Condé.*
Condæum. v. Condate.
Condapolis. *Condapoli.*
Condate, Condæum. *Condé ſur Noireau.*
Condate, Condatum. *Condé en Haynaut.*
Condate, Condrum. *Cande.*
Condate Cornaviorum. *Congleton.*
Condate Urbs Rhedonum. *Rennes.*
Condatum. v. Condate.
Condercum. *Cheſter upon the Street.*
Condivincum. *Nantes.*
Condojanum. *Condojani.*
Condomum, Condomus unde Condomenſis Ager. *Condom.*
Condora. *Condora.*
Condriacum, Condrievium. *Condrieu.*
Condruſium, Condruſienſis Tractus, Conduſtum. *Condroz.*
Conedratium. *Connaray.*
Coneglianum. *Conegliano.*
Coneria. *Coner.*
Confluentes Barenſis Ducatus. *Conflans.*
Confluentes, Confluentia. *Coblentz.*
Confluentes Inſulæ Franciæ. *Conflans.*
Confluentes, Marchiæ. *Confolens.*
Confluentes Sabaudiæ, Olim ad Publicanos. *Conflans.*
Confluentes S. Honorinæ. *Conflans.*
Confluentes, Tractus. Le *Conflant.*
Confœderatorum Terra. v. *Helvetia.*
Confœderatum Belgium. Les *Provinces Unies des Pais-Bas.*
Congavata Oppidum Brigantum. *Roſe Caſtel.*
Congela. *Kongel.*
Congelatum Mare. La Mer *Glaciale.*
Congum Regio. Le Congo.

Congum

Congum Regnum. Le Royaume de *Congo.*
Conia. v. Iconium.
Coniliera Inſula. *Coniglieva.*
Conilieræ Inſulæ. *Conigliери.*
Conilium. *Conil.*
Conimbrica. *Coimbre.*
Conitia, Conitium. *Konitz.*
Connacia. La *Connacie.*
Connacum. *Cognac.*
Conovium. *Aberconwey.*
Conqueſtus. Le *Conqueſt.*
Conſa, Compſa. *Conza.*
Conſaburum, Conſaburus, Conſabrum. *Conſuegra.*
Conſediæ ſive Conſedia. v. Conſtantia Caſtra.
Conſentia. *Coſenza.*
Conſeranenſis Ager. Le *Conſerans.*
Conſilinum. *Caſſano.*
Conſorani, Calagorgis. *Saint Lizer.*
Conſtantia Caſtra, Conſediæ. *Comances.*
Conſtantia. *Conſtance.*
Conſtantia Urbs Epiſcopalis Cœle-Syriæ. Inconnuë.
Conſtantiæ Urbs Thraciæ. Inconnuë.
Conſtantienſis Ager. Le *Conſentin.*
Conſtantienſis Epiſcopatus. L'Evêché de *Conſtance.*
Conſtantienſis Lacus. Le Lac de *Conſtance.*
Conſtantina Africæ. *Conſtantine.*
Conſtantina Meſopotamiæ, Urbs Epiſcopalis. Inconnuë.
Conſtantina Vandalitiæ. *Conſtantina.*
Conſtantinæ Regnum. Le Royaume de *Conſtantine.*
Conſtantinopolis. *Conſtantinople.*
Conſtantinovia. *Conſtantinow.*
Conſuegra. *Conſuegra.*
Conta, Centa. La *Conza.*
Contagium, Contracium. *Gundis.*
Contarinum. *Contarini.*
Conteſſa. *Conteſſa.*
Contiacum. *Conty.*
Contilianum. *Conigliano.*
Contributa Julia, aut Julia Contributa. *Fuente de Cantos.*
Convenæ, Lugdunum Convenarum. *Saint Bertrand.*
Convenenſis Comitatus. Le Comté de *Comminge.*
Convennos Inſula, Counos. *Canve.*
Converſanum. *Converſano.*
Conventria, Coventria. *Coventry.*
Conzugum. *Conzague.*
Coos, Cos Inſula. *Lango.*
Copa. *Copa.*
Copæ. *Topoglia.*
Copais Lacus. Le Lac de *Livadie.*
Copanum. *Koppan.*
Copenhagua. *Copenhague.*
Copetum. *Copet.*
Cophti. Les *Cophtes.*
Copiapum. *Copiapo.*
Copranitza. *Copranitza.*
Copuletum. *Chapuleti.*
Coqueda Inſula. *Cokot.*
Coquibocum Caput. Le Cap de *Coquibocc.*
Coquimba Fluvius. *Coquemba.*
Coquimba Provincia. v. Serena.
Cora Burgundiæ, Chora. La *Cure.*
Cora Volſcorum, Coris. *Cori.*
Coraſiæ Inſulæ. *Cruſſie.*
Corax Fluvius, Crotalus. *Corace.*
Corax Mons Ætoliæ. *Coraxas.*
Corax Urbs Sardiniæ. v. Algara.
Corbachium. *Corbach.*
Corbaria Vallis. *Corbiere.*
Corbavia. *Corbavie.*
Corbeia Germaniæ. *Corwey.*
Corbeia Picardiæ. *Corbie.*
Corbetta. *Corbetta.*
Corbilo, Corbilum. *Nantes.*
Corbiniacum. *Corbigny.*
Corbiniacum S. Marculfi. *Corbigny S. Marcou.*
Corbinum. *Corbino.*
Corbolium. *Corbeil.*
Corbulo. *Carpio.*
Corbridga. *Corbridge.*
Corcagia unde Corcagienſis Comitatus. *Corcke.*
Corcangia Major. *Corcang.*
Corcinium, Corcina. *Corezin.*
Corcoras Fluvius. Le *Gurck.*
Corcyra Inſula & Urbs. *Corfou.*
Corcyra Melæna, Corcyra Nigra. La *Courzola.*
Corduani Inſula & Turris. *Cordouan.*
Corduba Hiſpaniæ. *Cordouë.*
Corduba Nova. *Comana.*
Corduba Paraguaiæ. *Cordouë.*
Corela. *Corela.*
Coreſſius Mons. *Coriderres.*
Corinium. *Pentina.*
Coria Georgiæ. *Cori.*
Coria Italiæ. *Cori.*
Corileo. *Coriglione.*
Corinium Illyrici. *Carin.*
Corinium Britanniæ Magnæ. *Cirenceſter.*
Corinthiacus iſthmus. L'iſthme de *Corinthe.*
Corinthiacus Sinus. Le Golfe de *Lepante.*
Corinthus. *Corinthe.*
Coriolanum. *Corigliano.*
Coriovallum. *Fauquemont.*
Coriſopitum. *Quimpercorentin.*
Coritus Mons. Monte *Corvo.*
Coritus Urbs. v. Cortona.
Corleontinum. v. Carleontinum.
Corlinum. *Corlin.*
Cormantinum. *Cormentin.*
Cormendinum. *Kerment.*
Cormeriacum. *Cormery.*
Cormiciacum. *Cormicy.*
Cornacum. *Kerom.*
Corneburgum. *Kornenbourg.*
Cornelia. v. Forum Cornelii.
Cornelia. v. Wimpina.
Cornelianus Mons. v. Tendanus.
Cornetum. v. Cornuetum.
Cornubia. Le Comté de *Cornouaille.*
Cornubiæ Caput. Le Cap de *Cornouaille.*
Cornuetum, Cornetum. *Corneto.*
Corcondame, Corocondama. *Taman.*
Corodamum Promontorium. Le Cap de *Rasalgate.*
Coromandelia. Le *Coromandel.*
Coromanis. *Carmen.*
Corona Hiſpaniæ. La *Corunne.*
Corona Tranſylvaniæ. *Cronſtat.*
Coronæburgum. *Cronenbourg.*
Corone. *Coron.*
Coronea. *Coronée.*
Coronia. *Landskron.*
Coropa. *Coropa.*
Corregium, Corrigium. *Correge.*
Corſica Inſula. La *Corſe.*
Corſicum Caput. Capo *Corſo.*
Corſinianum. *Pienza.*
Corſoa. *Korſoe.*

Corſtopitum. *Corbridge.*
Corteмilia. *Cortemiglia.*
Corteniacum. *Courtenay.*
Corterate. *Contras.*
Corterealis Ora. L'*Eſtotilande.*
Corteriacum. v. Cortracum.
Corticata. *Cortegana.*
Cortina, Cortinia, Cotina. *Cortina.*
Cortona, Croto. *Cortone.*
Cortracum, Corteriacum. *Courtray.*
Corvi Inſula. L'Iſle de *Corvo.*
Corula. *Coloran.*
Corunna. La *Corunna.*
Corum. *Venezuela.*
Corycus, Corycium. *Carachiſar.*
Corycus Mons. *Garabuſa.*
Coryphaſium Promontorium. Le Cap de *Zonchio.*
Coryphaſium Urbs Agriæ. Inconnuë.
Corytus. v. Cortona.
Cos Inſula. v. Coos.
Coſa, Caſſanum. *Caſſano.*
Coſa Hetruriæ. v. Goſſa.
Coſaçi. Les *Coſaques.*
Coſamba. *Chatigan.*
Coſanum. *Caſſano.*
Coſas Fluvius. La *Coſa.*
Coſedia. v. Confediæ.
Coſfeldia. *Coesfeld.*
Coſſiacum. *Coſſiaco.*
Coſſinum. *Coſſin.*
Coſſovia. *Coſelow.*
Coſmopolis. *Porto Ferraio.*
Coſna. *Coſne.*
Coſobus Campus. *Amelisfeld.*
Coſſa, Coſſæ, Coſa. *Coſſa.*
Coſſira. *Coſſir.*
Coſſium, Coſſio. *Bazas.*
Coſſovus Mons. Monte *Coſſivo.*
Coſſyra, Coſſura, Coſiura. *Pantalarée.*
Cota. *Cota.*
Cotæna. *Cotena.*
Cotatis. *Cotatis.*
Cotbuſium. *Cotius.*
Cotes, Cottes Promontorium. Le Cap *Spartel.*
Cotia Sylva. La Forêt de *Compiegne.*
Cotiæ, ou Cottiæ Alpes. Les *Alpes Cottiennes.*
Cotiniacum. *Cotignac.*
Cotochium Caput. Le Cap de *Cotochi.*
Cotonæum. *Codogno.*
Cottiaria Urbs Indiæ Intra Gangem. Quelques Géographes la placent à Travancor.
Cotyora, Cytorum. *Caſtelle.*
Covalia. *Cervale.*
Covalia. *Kiſe.*
Covarruviæ. *Covarruvias.*
Coubela. *Combels.*
Coucum. *Conco.*
Covella. *Covelle.*
Coventria, Conventria. *Coventre.*
Covefinonitus Fluvius. Le *Coveſnon.*
Covinum. *Cowin.*
Covium. *Cowie.*
Coulanum Urbs & Regnum. *Coulan.*
Couna. *Couna.*
Counos. *Canve.*
Covolia Arx. *Covola.*
Covordia. *Covorde.*
Cowna. *Kowno.*

Cracovia. *Cracovie.*
Cracovienſis Palatinatus. Le Palatinat de *Cracovie.*
Cragus Mons. La Montagne de *Gorante.*
Craina. v. Ucraina.
Crambuſa. *Grambuſa.*
Cranganora Urbs & Regnum. *Cranganor.*
Craona. *Craon.*
Crapona Foſſa. La Foſſe *Crapone.*
Craſnoſlavia, Craſnoſtavia. *Craſnoſlavie.*
Crater Sinus. Le Golfe de *Naples.*
Crathæis, Crateis. Le *Salano.*
Crathus, Cratis. Le *Crate.*
Cratumnum. v. Credonium.
Craufia, Crofa. La *Croiſe.*
Craua. La *Craw.*
Credo Mons. Le Grand *Credo.*
Crex Æſtuarium. *Cres Fyrth.*
Credonium unde Credonenſis Ager. *Craon.*
Credonium. v. Creolium.
Creichgovia. Le *Creichgow.*
Crema. *Crema.*
Cremenecum. *Cremieniech.*
Cremenſis Ager. Le *Cremaſc.*
Cremera Fluvius. Le *Baccano.*
Cremiacum, Crimiacum. *Cremieu.*
Cremona. *Carmona.*
Cremona. *Cremone.*
Cremonenſis Ager. Le *Cremonois.*
Crempa. *Krempe.*
Cremſa, Cremiſſum, Crembſa. *Krems.*
Creolium, Credonium. *Creil.*
Crepa. *Crepa.*
Crepacorium. *Crevacore.*
Crepiacum. *Creſpy.*
Crepicordium Arx. *Crevecœur.*
Crepicordium Oppidulum. *Crevecœur.*
Crepſa, Crexa, Crixa. *Cherſo.*
Crequium. *Crequi.*
Creſa, Creſſa. *Porto Malfetan.*
Creſcentinum. *Creſcentino.*
Creſpellanum. *Creſpellano.*
Creſſiacum, Creſciacum. *Creſſy.*
Creſta, Criſta. *Creſte.*
Creſtidium, Creſtum, Criſta Arnaldi. Le *Creſt.*
Creta Inſula. *Candie.*
Creticum Mare. La Mer de *Candie.*
Crevantium, Crevennum. *Crevant.*
Creuſina. *Creuſen.*
Crimæa, Crimenda Urbs. *Crim.*
Crimæa, Tartaria Crimæa. *Crim.*
Crimiſus Fluvius Siciliæ. Le *Belice Deſtro.*
Crionera. *Crionero.*
Criſſa. *Criſſa.*
Criſſa. La Rocca d'*Angitola.*
Criſſæus Sinus. Le Golfe de *Salone.*
Criſſus, Chryſius, Cuſius. Le *Kerat.*
Criſta Arnaldi. Le *Creſt.*
Criſta. La *Creſte.*
Crium Promontorium. Capo *Crio.*
Criumetopon. Capo *Caroſqui.*
Criumetopon. Capo *Crio.*
Croatia unde Croatiæ Regnum. La *Croatie.*
Croca. v. Cracovia.
Croceus Fluvius. Le *Hoang.*
Crociatonum, Cruciatonum. *Carentan.*
Crocilia.um. Le *Croiſil.*
Crococalana, Crorolana. *Anceſter.*
Crocodilorum Inſula. *Caiman.*

Croia, Crua. *Croje.*
Cromartium. *Cromarty.*
Cromena, Crumavia. *Krumaw.*
Crommyum Promontorium. Le Cap de *Cormachitti.*
Cronacum. *Cronach.*
Cronium. *Caucon.*
Cronium Mare. v. Chronium.
Cronus Fluvius. v. Chronus.
Croſa Fluvius. La *Creuſe.*
Croſna Ruſſiæ. *Croſno.*
Croſna Sileſiæ. *Croſſen.*
Croſnenſis Ducatus. Le Duché de *Croſſen.*
Crotalus. v. Corax.
Crotoium. Le *Crotoy.*
Croton, Crotona. *Cortone.*
Croulandia. *Crowland.*
Crovus, Croduldus. Le *Crou.*
Cruciaronum. *Carentan.*
Cruciburgum, Creutzberga. *Creutzberg.*
Crucinacium. *Creutznach.*
Crucis Arx. *Cruys-Schans.*
Crucis Caput. Le Cap de *Cruz.*
Crucis Caput. Le Cap de la *Croix.*
Crucis Caput. Le Cap della *Croce.*
Crucis Lacus. Le Lac de la *Croix.*
Crucis Promontorium. Capo *Cruz.*
Crudatum. *Cruas.*
Crumavia. *Krumaw.*
Crumerum. *Komare.*
Crumlavia. *Krumlæw.*
Crunna Condea. *Crumna del Conde.*
Crunos Mœſiæ. v. Dionyſiopolis.
Cruſcevatium. *Cruſcewatz.*
Cruſina. *Creuſin.*
Cruſoccum Caput. Le Cap *Cruſocco.*
Cruſtumeria, Cruſtumerium. *Marcigliano Vecchio.*
Cruſtumium Oppidum Thuſciæ. Inconnu.
Cruſtumius, Cruſtunus, Cruſtumenius Fluvius. La *Conca.*
Cruſvicia. *Cruiſwick.*
Crux. *Croux.*
Crux S. Leufridi. La *Croix S. Leufroy.*
Crypta Aurea, Crypteria. *Grottaria.*
Crypta Ferrata. La *Grotta Ferrata.*
Crypta Lactea. La *Grotte du Laict.*
Crypta Neapolitana. La *Grotte de Naples.*
Cremenæ. *Griſano.*
Cteſiphon Pagus, poſtea Urbs Epiſcopalis Aſſyriæ. Ruïnée.
Cuama, Coama. *Cuamo.*
Cuba Inſula. La *Cuba.*
Cubæ. *Cassb.*
Cubitus. v. Elboga.
Cucci, Cuccium, Cuccæ. *Keroſka.*
Cuculli, Cucullæ. *Cuchel.*
Cuculum. *Scurcola.*
Cucuſſus, Cucuſum, Cucuſſa, Cuſum. Ville Epiſcopale de l'Armenie Mineure. Chryſoſtome y fut relegué.
Cuda Fluvius. La *Coa.*
Cuſa. *Kuſa.*
Cuchiunga. *Cubiung.*
Cujavia. La *Cujavie.*
Cuicana Ditio, Cuyckenſis Tractus. Le Païs de *Cuick.*
Cuiſia Sylva. v. Cotia.
Cularo, Cularona. v. Gratianopolis.
Culembachium, unde Culembacenſis Marquionatus. *Culembach.*
Culemburgum. *Culemburg.*

Culiacana Regio. Le *Culiacan.*
Culiacanum Oppidum. *Culiacan.*
Cullenum. *Cullen.*
Cullera. *Cullera.*
Cullu, Cullus, Collops Magnus. *Collo.*
Culmia Urbs. *Culme.*
Culmia, Culmigeria Regio. Le Palatinat de *Culme.*
Cumacatum. v. Metacum.
Cumæ Æolidis, Cymæ. *Foia Nova.*
Cumæ Campaniæ. *Cumes.*
Cumanum Caput. Capo *Cumano.*
Cumbria. Le *Cumberland.*
Cumbriæ Inſulæ. Les Iſles de *Cumberland.*
Cumerum, Cymerium Caput. La Montagne d'*Ancone*, ou de S. Siriaco.
Cuminum. *Comino.*
Cuncanum Regnum. Le Royaume de *Cuncan.*
Cuncianum. *Gociano.*
Cunetio Fluvius. Le *Kennet.*
Cunetio Urbs. *Marleborow.*
Cuneum Urbs. *Coni.*
Cuneus Ager. v. Algarbia.
Cungchangum. *Cungchang.*
Cunicularia Inſula, unde Cunicularium Promontorium. *Polo.*
Cuniculariæ Inſulæ. Les *Sanguenares.*
Cuninghamia. *Cuninghame.*
Cuperianum. *Converſano.*
Cupferberga, Cuprimons. *Kupferberg.*
Cupra Maritima. Le *Grotte.*
Cupra Montana. *Ripa Tranſona.*
Cuprimontium. *Kopersberg.*
Curaſſoa. *Curaçao.*
Curbelium. v. Sarzburgum.
Curdia, Curdiſtania. Le *Curdiſtan.*
Curdius Mons. Le *Curde.*
Curenſe Caſtrum, Cures. *Correſe.*
Curia Corſicæ. *Corte.*
Curia Curlandiæ. *Curen.*
Curia Dei. La *Cour Dieu.*
Curia Ottadinorum. *Corbridge.*
Curia Picta. *Corbetta.*
Curia Regio. v. *Curlandia.*
Curia Rhætiæ. *Coire.*
Curianum Promontorium. La Teſte de *Buch.*
Curiata. *Curjat.*
Curicta Inſula. *Vegia.*
Curictum, Curicum. *Vegia.*
Curigæ Regnum. Le Royaume de *Curiga.*
Curiorovilla. *Curiorowicza.*
Curiofolitæ Urbs, Coriſopitum. *Quimper.*
Curium, Curias. *Piſcopia.*
Curlandia, Curia. La *Curlande.*
Curlandiæ Sinus. *Curiſch-Haff.*
Curnovium, Curnonium. *Eſtalla.*
Curonenſis Lacus. *Curiſch-Haff.*
Curonenſis Peninſula. *Curiſch-Nerung.*
Currentia, Currezia. La *Courege.*
Currentium Promontorium. Le Cap de *Corrientes.*
Curſolariæ Inſulæ. Les *Curſolaires.*
Curſolum, Cruſſolium. *Curſol.*
Curſula. *Caſcia.*
Curta. *Curta.*
Curtiniacum. *Courtenay.*
Curtipetra. *Croſpierre.*
Curubis, Curobis. *Calipia.*
Cuſa Fluvius. *Omnirabi.*
Cuſa Urbs. *Agi.*

Cuſcum.

Cuſcum. *Cuſco.*
Cuſſerum. *Cuſſet.*
Cuſtrinum. *Cuſtrin.*
Cuſus. v. Criſſus.
Cutiliæ, Cutilia, Cutilium. *Contigliano.*
Cutna, Cutnæ Mons. *Cuttenberg.*
Cutracum. *Coutras.*
Cuya. *Chucuito.*
Cyaneæ Inſulæ, Symplegades. Le *Pavonare.*
Cyaneus Fluvius. Le *Cianis.*
Cybira. v. Cibyra.
Cybiſtra, Cibiſtra. *Arminacha.*
Cyclades Inſulæ. Les *Cyclades.*
Cyclopes. C'eſt le nom que porterent les premiers habitans de la Sicile.
Cyclopum Scopuli. *Favaglioni.*
Cydaris, Cydarus. La *Machleſua.*
Cydnus. *Carafo.*
Cydonia, Cydon. La *Canée.*
Cydoniæ Territorium, Caneæ Ager. Le Territoire de la *Canée.*
Cygnea. *Zwickaw.*
Cyliſtarnus. Le *Racanello.*
Cyllene. *Clarence.*
Cyme. v. Cumæ.
Cynoſura Promontorium. Le Cap de *Sidre.*
Cynthianum. *Gerzano.*
Cyparifſi, Cyparitiæ, Cyparifſia. *Arcadie.*
Cyphanta Oppidum & Portus. Le *Botte.*
Cyprus unde Cyprium Mare, & Cypri Præfectura. *Cypre.*
Cypſella, Cypſala, Cypſelos. *Ipſala.*
Cyptaſia. *Caroſa.*
Cyrenaica. La *Cyrenaique.*
Cyrene. *Cirene.*
Cyropolis. *Scamachie.*
Cyrrhus, Cyrrhos, Cyrus Urbs. *Carin.*
Cyrrhus, Cyrus, Cyrnus Fluvius Iberiæ. Le *Kyr.*
Cyrus Fluvius Perſidis. Le *Tigindon.*
Cyta, Citaia Urbs Colchidis, Patriæ Medeæ. Inconnuë.
Cytæum unde Cytæi Sinus, & Cytæi Territorium. *Setia.*
Cyterium. *Cirigano.*
Cythera Inſula, Olim Porphyris & Scothera. *Cerige.*
Cythera Urbs. *Citbira.*
Cythnus. *Gaura.*
Cytorum, Cyteorum. *Caſtella.*
Cyzicus. *Chizico.*
Czaſlavia. *Czaſlaw.*
Czeizelmaura. *Czeizelmaur.*
Czenſtochova. *Czenſtochow.*
Czeremiſſi. Les *Czeremiſſes.*
Czerinum. *Czebrin.*
Czernichovia. *Czernichow.*
Czernicum. *Czernick.*
Czernobela. *Czernobel.*
Czerſchia. *Czerſke.*
Czilicum. *Czilli.*
Czirnitza. *Czirnitz.*
Czongrada. *Czongrad.*
Czyrcaſſia Urbs. *Czyrcaſſi.*

D.

Dabrona, Daurona. *Savaven.*
Dabulum. *Dabul.*
Dabuſcia, Dabuſca. *Dabuſiah.*

Daca. *Daca.*
Dachavia. *Dachaw.*
Dachſpurgum. *Dachsbourg.*
Dachſteinum. *Dachſtein.*
Dacia. La *Dace.*
Dacia. On a donné quelquefois ce nom au Danemarc.
Dactonium Oppidum Callaicorum Lucenſium. *Monforte de Lemos.*
Dada. v. Adada.
Dafar. *Dhafar.*
Dafila. *Dafila.*
Dageroortum. *Dageroort.*
Daghestania. Les *Tartares de Daghestan.*
Daghoa. *Daghe.*
Dagna. *Dagne.*
Dagoberti Saxum. *Dachſtein.*
Dalangeræ Montes. Les Montagnes de *Dalangues.*
Daleburgum. *Dalebourg.*
Dalecarlia. La *Dalecarlie.*
Dalemum. *Dalem.*
Dalia. La *Dalie.*
Dalkethum. *Dalketh.*
Dalmana. v. Delminium.
Dalmanio. L'*Aumignon.*
Dalmatia. La *Dalmatie.*
Dalmatium Mare. La Mer de *Dalmatie.*
Dalmaticus Sinus. v. Flanaticus.
Dalminium. v. Delminium.
Damala. *Damala.*
Damanum. *Daman.*
Damaſcum unde Damaſci Præfectura. *Damas.*
Damaſia. *Anſbourg.*
Damaſii Montes. Les Monts *Damaſiens.*
Dambea Urbs, Regnum, Lacus. *Dambea.*
Damfrons. *Domfront.*
Damgardia. *Damgarten.*
Damieta. *Damiete.*
Dammartinum. *Damp Martin.*
Damnonium Promontorium. *Lezard-point.*
Damnum Remigii, Dam-Remigium. *Dam-Remi.*
Damora. *Damor.*
Dampetia, Clampetia. *Citrare.*
Damſa. *Dams.*
Damvillerium. *Damvilliers.*
Damum Flandriæ. *Damme.*
Damum Groningenum. *Dam.*
Damum Pomeraniæ. *Damme.*
Damutum Regnum. Le Royaume de *Damut.*
Dan, Urbs Paleſtinæ. *Ceſarée de Philippe.*
Danai. C'eſt un des noms qu'on a donnés anciennement aux Grecs.
Danapris Fluvius. Le *Dnieper.*
Danavortium. *Danaworth.*
Dancala. *Dancala.*
Dancalum Regnum. Le Royaume de *Dancali.*
Dangellum, Dangeolium. *Dangeau.*
Dangutum. *Dangu.*
Dani. Anciens Peuples d'Allemagne. On croit qu'ils ſont les mêmes que les Northmans. Ils ont donné ce nom au Danemarck.
Dania. Le *Danemarck.*
Dania Nova. Le Nouveau *Danemarck.*
Danica Sylva. *Daniſche Voit.*
Danica Sylva. La Forêt de *Dane.*
Danicum Fretum. Le *Sund.*
Danicum Mare. La Mer de *Danemarck.*
Danicus Sinus. La Manche de *Danemarck.*
Dannebergа unde Dannebergenſis Comitatus. *Dannberg.*

Danorum Insula. *Deensche Eyland.*
Dantiscum, unde Dantiscanus Sinus. *Dantzic.*
Danubii Insula. *Donawert.*
Danubius Fluvius. Le *Danube.*
Danum, Dunum. *Duncaster.*
Danus. v. Dunum.
Danus. v. Idanus.
Daona. *Koccie.*
Daoulasium. *Daulas.*
Dara, Daradus Fluvius. *Senega.*
Daraana. *Daraun.*
Darabegerda. *Darabegerd.*
Darapis. v. Drepsa.
Darbia Urbs & Comitatus. *Darby.*
Dardanellæ. Les *Dardanelles.*
Dardanellarum Fretum. v. Hellespontus.
Dardania Insula. v. Samothracia.
Dardania Oppidum. *Ordana.*
Dardania Regio Mœsiæ Superioris; c'est la même que la Dace.
Dardania Tractus Mysiæ Trojanorum Imperio paruit, unde Dardanorum nomen acceperunt.
Dardanum, Dardana, Dardanus. *Arco.*
Darha, Dara. *Darha.*
Dariena. *Darien.*
Darienus Fluvius. Le *Darien.*
Dariorigum, Darioritum Venetorum. *Vannes.*
Darmstadium, unde Darmstadiensis Comitatus. *Darmstat.*
Daroca. *Daroca.*
Darona. *Daron.*
Darvernum, Durovernum. *Canterbery.*
Darus. v. Dravus.
Dascylium. *Dasquillo.*
Data. v. Dotis.
Datii Urbs. *Dax.*
Daventria. *Deventer.*
Dauferia. *Daufers.*
Davia. *Davio.*
Davisium Fretum. Le Détroit de *Davis.*
Davium, Davosium. *Davos.*
Daulia Macedoniæ. *Eldafagni.*
Daulia, Daulis Phocidis. *Daulie.*
Dauna. *Daun.*
Daunia, Apulia Daunia. La *Capitanate.*
Dea Fluvius. La *Die.*
Dea, Dea Vocontiorum. *Die.*
Deabolis. *Diavoli.*
Deala. *Deale.*
Deborus. *Dibra.*
Debrecinum. *Debrecin.*
Decanum Regnum. Le *Decan.*
Decapolis Palæstinæ. *Decapolis.*
Decem pagi. *Dieuze.*
Decensium Civitas. v. Dea.
Decentianum. *Dezenzano.*
Deceria. *Decize.*
Deckendorfium. *Deckendorf.*
Dedesuæ Mons. *Dedes.*
Deinsa, Donsa. La *Deinse.*
Delbrugia. *Delbrug.*
Delcos, Delta. *Dercon.*
Delemontium. *Delmont.*
Delfsila Arx. *Delf-zill-Schans.*
Delgadus Fluvius. Le *Delgado.*
Dellium. *Delly.*
Dellium Regnum. Le *Royaume de Delly.*
Delmenhorstensis Comitatus. Le *Comté de Delmenhorst.*
Delmenhorstium. *Delmenhorst.*
Delminium, Delminum, Dalminium. *Dalmine.*

Delos. *Sdilas.*
Delphi Achaiæ, Pytho. *Delphes.*
Delphi Hollandiæ. *Delft.*
Delphicum Templum. Les *Saintes Maries.*
Delphina Insula. *Madagascar.*
Delphinatus. *Dauphiné.*
Delphinatus Alverniæ. Le *Dauphiné d'Auvergne.*
Delphini Portus. *Porto-Fino.*
Delpholandia. *Delftland.*
Delphorum Portus. *Delfshaven.*
Delta C'étoit anciennement une ville du Delta, en Egypte. Elle est maintenant inconnuë.
Delta. *Delta.* Partie de la Basse Egypte.
Delta, Delcos, Dercos. *Dercon.*
Delus. v. Delos.
Delus Minor, ou Delos Minor. On donnoit autrefois le nom de *Petite Delos* à la ville de Pouzol, parce qu'il y avoit un temple semblable à celuy de l'Isle de Delos.
Dema Fluvius. La *Deme.*
Demera Fluvius. Le *Demer.*
Demetæ. *Demetes.*
Demetrias. *Demetriade.*
Demitriovia. *Demitrioff.*
Demminum. *Demmin.*
Demona Vallis. La *Vallée de Demona.*
Demonaga. *Demonage.*
Demonesus, ou Chalcitis. *Chalci.*
Demonicus, Domocus. *Domochi.*
Denbiga. *Denbigh.*
Denbighensis Comitatus. Le *Comté de Denbigh.*
Denigotia. *Denigo.*
Denta. *Dante.*
Deobriga. *Miranda de Ebro.*
Deobrigula. *Belorado.*
Deodati Fanum. *Saint Diey.*
Deodatum. *Tata.*
Deorum Currus. *Sierra Lione.*
Deorum Insulæ. Les *Isles de Bayonne.*
Deorum Portus, Divini Portus. *Marsagran.*
Deppa, Depa. *Dieppe.*
Dequinum Regnum. Le *Royaume de Dequin.*
Deræ. v. Deria.
Deribe, Deribia. *Derbe.*
Derbentium. *Derbent.*
Dercos. v. Delta.
Dergus Momoniæ. *Derg.*
Dergus Ultoniæ. *Derg.*
Deria, Londino-Deria, Roboretum. *London-Dery.*
Deria Comitatus. Le *Comté de London-Dery.*
Dermuta. *Dartmouth.*
Derota. *Derote.*
Derparensis Palatinatus. Le *Palatinat de Derpt.*
Derflavia. v. Dirchovia.
Dertona, Derton. *Tortone.*
Dertonensis Ager. Le *Tortonois.*
Dertosa, Dertossa, Dertusa. *Tortose.*
Derventio Fluvius. Le *Derwent.*
Derventio Oppidum. *Auldby.*
Derrium. v. Deria.
Dervum. *Montirandel.*
Desensanum. *Desenzano.*
Deserta Boiorum. *Wiener-Waldt.*
Deserta Insula. La *Deserte.*
Desertum. v. Zaara.
Desideratum Caput. Le *Cap Desiré.*
Desiderata Insula. La *Desirade.*
Desideratus Portus. Le *Port Desiré.*
Desideriopolis. *Saint Dizier.*

Desmonia. Le *Comté de Desmond.*
Desportus. *Desportus.*
Dessavia. *Dessaw.*
Dethmoldia. v. Diethmellum.
Deva Angliæ. *Dee.*
Deva, Devana, Legio XX. Victrix, Urbs Legionum. *Chester.*
Deva Oppidum & Fluvius Biscaiæ. *Deva.*
Deva Scotiæ. *Dee.*
Devana, Denana. *Aberdone Vieille.*
Devanum. *Devano.*
Deucaledonius Oceanus. L'Ocean *Caledonien.*
Develton Stagnum. Le *Stagnara.*
Develtus, Davelton, Deteltum, Dibaltum. *Develto.*
Deventria. v. Daventria.
Devia, Dewia. *Bladnoch.*
Deviæ. *Deviles.*
Devona. *Newmarckt.*
Devonia. *Devonshire.*
Devus Fluvius. *Dewy.*
Dezna. *Dezna.*
Dhafara. *Dhafar.*
Dia Insula. *Standia.*
Dia, Ville de Theſſalie, maintenant inconnuë.
Dia. v. Dea.
Diabate, Diabete. *Felnga.*
Diablintes, Diablintres, Aulerci Diablintes, Diaulitæ. *Diablintes.*
Diacherſis. *Carcora.*
Dianæ Fons. *Favara.*
Dianæ Portus, aut Stagnum. *L'Eſtang de Diane.*
Dianæ Promontorium. *Spalate.*
Dianium, Artemiſium, Oppidum Conteſtanorum. *Denia.*
Dianium, Diana, Oppidum Liguriæ. *Diano.*
Dianium, Dianum, Oppidum Montiſerrati. *Diano.*
Dianium, Dianum, Oppidum Lucaniæ. *Diano.*
Dianium Promontorium, Artemiſium, Ferraria. Capo de l'*Emperador.*
Diarbechia Regio, olim Meſopotamia. *Diarbeck.*
Diarbechia Urbs, olim Amida. *Diarbeck.*
Diarrhoea. *Zoara.*
Diaulia. v. Daulia.
Diaulitæ. v. Diablintes.
Dibon. *Dibon.*
Dicæa. v. Puteoli.
Dictamnum, Dictynna. *Dictame.*
Dicte, Dicteus Mons. Montagne de *Setia.*
Dictum. *Digamuey.*
Dictynna. v. Dictamnum.
Didaci Roderici Insula. L'Iſle de *Digarois.*
Didattium & Ditattium Urbs Sequanorum. Quelques-uns la mettent à *Dole* en Bourgogne.
Didyme, Didymæ Insula Siciliæ. Le *Salins.*
Didymorychos. *Dimotuc.*
Didymus. v. Dindymus.
Diebalis. *Diavoli.*
Diemeni Regio. La Terre de *Diemens.*
Dienſis Tractus, ou Comitatus. Le *Diois.*
Diepholta. *Diepholt.*
Diepholtenſis Comitatus. Le Comté de *Diepholt.*
Dierna. *Torda.*
Dieſſenhovia, Diſſenhovia. *Dieſſenhoven.*
Dieſta, Diſtemium. *Dieſt.*
Diethmellum, Thiermellum, Dethmoldia. *Dethmold.*
Dietia. *Dietz.*
Dieuza. *Dieuze.*
Diganvia. v. Dictum.
Digentia. Rio del *Sole.*
Dila, Dilia. Le *Port de Verdon.*

Dillenburgenſis Comitatus. Le *Comté de Dillenbourg.*
Dillenburgum. *Dillenbourg.*
Dillinga. *Dilingben.*
Dilsbos. *Dilsbo.*
Diminia. v. Oncheſtus.
Dimizana. *Dimizana.*
Dimola. *Dimol.*
Dinantium, Dinandium, Dionantum, Urbs Epiſcopus Leodienſis. *Dinant.*
Dinantium Oppidum Britanniæ Parvæ. *Dinant.*
Dinaretum Promontorium. Cap de *Saint André.*
Dinckelſpiela. *Dinckelſpiehl.*
Dindyma Mons Phrygiæ, Dindymus, Adoreus, Cybeleus. Monte *Chizico.*
Dindyma ou Didyma Mons Theſſaliæ. On n'en connoit pas aujourdhuy le nom particulier.
Dindymus. v. Dindyma.
Dinglia. *Dingle.*
Dingolvinga. *Dingolfing.*
Dinia. *Digne.*
Dinogetia, Dinoguria, Dinigultia. *Drinago.*
Dinſlacum. *Dinſlacken.*
Diocæſarea Urbs Cappadociæ. *Tiſaria.*
Diocæſarea Urbs Ciliciæ Aſperæ. Inconnuë.
Diocæſarea, & Ceretapa, Urbs Phrygiæ Combuſtæ. Inconnuë.
Dioclea. v. Doclea.
Diocletianopolis & Baſcat, Urbs Paleſtinæ Epiſcopalis. Ruinée.
Diocletianopolis Macedoniæ Urbs. Inconnuë.
Diodori Insula. *Babelmandel.*
Diomedea Insula. v. Tremitus.
Diomedeæ Insulæ. Les Iſles de *Tremiti.*
Diomedis Promontorium. *Planca.*
Diomedis Templum. *San Giovanni.*
Dion Promontorium & Oppidum. Le Cap de *Froſche.*
Dionantum. v. Dinantum.
Dionyſia Insula. *Gironda.*
Dionyſiades. *Dionyſiadas.*
Dionyſias. v. Donuſa.
Dionyſiopolis, Nagara, Nyſa, Indiæ Citerioris Urbs. Inconnuë.
Dionyſiopolis Urbs Galliæ. *Saint Denis.*
Dionyſiopolis Urbs Mœſiæ Inferioris, inter Cranon, *Chaliacra.*
Dioſcoridis Insula. *Zocotora.*
Dioſcoros. *Dioſcori.*
Dioſcurias, Sebaſtopolis. *Savatopoli.*
Dioſpolis Bithyniæ. *Cio.*
Dioſpolis Thebaidis Urbs. Inconnuë.
Dioſpolis Paleſtinæ. *Lydda.*
Dipotamum. *Dipnano.*
Dirchovia, Dirſavia, Zcevum. *Dirſchow.*
Diſcentium. *Diſcentis.*
Diſpargum, Diſporum. *Duisburg.*
Diſtercius Mons. *Babanra.*
Diſthemium. v. Dieſta.
Dithmarſia. *Dithmarſe.*
Ditmaninga. *Ditmaning.*
Dittainus. *Dittaino.*
Diva Fluvius Galliæ. La *Dive.*
Diva Fluvius Scotiæ. La *Dee.*
Divana Legio XX. Victrix. v. Deva.
Divanduræ Insulæ. *Divandurow.*
Divetum. *Diveto.*
Divionenſis Tractus. Le *Dijonnois.*
Divio, Divionum. *Dijon.*
Diviſæ, Les *Deviſes.*

Diuiné

Divitenſe Monimentum, Tuirium. *Duitz.*
Dium. v. Dion.
Dium Guzaratæ. *Diu.*
Dium Pieriæ. *Stadia.*
Divodurum. v. Mediomatrices.
Divona. *Caors.*
Dixmuda. *Dixmude.*
Doara. *Doaro.*
Dobaſſa Provincia. *Dobaſſ.*
Dobecenſis Comitatus. v. Zabolcenſis.
Doberanum. *Doberein.*
Doblinum. v. Dublinum.
Dobrinum, Dobricinum. *Dobrzin.*
Dobrinenſis Terra. Le Territoire de *Dobrzin.*
Dobritza. v. Dobrucia.
Dobrovica. *Dobrowica.*
Dobrucenſes Tartari. v. Tartari Dobrucenſes.
Dobrucia, Dobritza. *Dobrutz.*
Doccumum. *Dockum.*
Docimæum, Docimia, Docimum. *Docimi.*
Docinva. *Zatmarbanya.*
Doclea, Diocleа, Diocletianos. *Doclea.*
Docna. *Docna.*
Dodone. *Dodona.*
Doesburgum, Dusburgum. *Dousbourg.*
Dola. *Dol.*
Dola. *Dole.*
Dolapius Fluvius. Le *Dolap.*
Dolce Aque. *Dolce Æqua.*
Dolfara. *Dolfar.*
Dolicha Inſula. v. Dulichium.
Dolicha, Dolichena, Urbs Comagenæ. *Dolicha.*
Doliche, Dolicha, Oppidum Macedoniæ. *Techala.*
Doliolum. Monte *Teſtaccio.*
Dollartus Sinus. Le *Dollart.*
Doinſteinum. *Dolnſtein.*
Dolopes unde Dolopia. *Dolopes.*
Doltabadum. *Doltabad.*
Domazliza. *Tauſſ.*
Dombes, Dombarum Tractus. Le Païs de *Dombes.*
Dometiopolis, Domitiopolis, Titopolis. *Domeziopoli.*
Domfrontium. *Domfront.*
Dominæ. *Dueynas.*
Dominica. La *Dominique.*
Dominicopolis. v. Calceata.
Dominicopolis. *Saint Domingue.*
Domitium. *Domitz.*
Domocus, Demonicus. *Domochi.*
Dompnum Martinum. *Dampmartin.*
Domus Frontonis. v. Domfrontium.
Donatus. *Donato.*
Donavertia. *Donavert.*
Doncanonium. *Dunganon.*
Doncheriacum. *Donchery.*
Doniscenſis Tractus. *Donziois.*
Donciacum. *Donzi.*
Dongum Urbs Japoniæ. *Dongo.*
Dongum Urbs Regni Angolæ, Engazza. *Dongo.*
Donluſa. *Dunluce.*
Donſa, Deinſa. *Denſe.*
Donum Dei. *Dundée.*
Donuſa, Donyſa, Donyſſa. *Donuſſa.*
Dor, Dora. *Dor.*
Dorcades. v. Gorgones.
Dorceſtria Urbs. *Dorceſter.*
Dorceſtria, Dorcia, Dorkeceſtria, Comitatus. *Dorceſterſhire.*
Dordacum. *Dourdan.*
Dordonia. v. Durenius.
Dordracum. *Dordrecht.*
Dores. v. Doris.
Doria. v. Duria.
Dorgomanes, Orgomanes, Dargomanes. *Oburgin.*
Doris Achaiæ. *Doride.*
Doris Cariæ. *Doride.*
Dorius. v. Durius.
Dormania. *Dortmund.*
Dormanum. *Dormans.*
Dorneburgum. *Dornbourg.*
Dornocum. *Dornock.*
Dornſtadium. *Dornſtet.*
Dornum. v. Durii.
Doroſtorus. v. Duroſtolon.
Dorovernum. v. Darvernum.
Dorſetia. *Dorſetshire.*
Dorſta. *Dorſte.*
Doryleium, Dorileum, Dorilæum, Dorilæum. *Tradurile.*
Doſolulum. *Doſolo.*
Dorechemum. *Dorekom.*
Dothain, Dothan. *Dothain.*
Doris. v. Deodarum.
Dovæum, Duzum. *Douai.*
Dovarnena. *Devernenſes.*
Doveona, Deveona, Diolindum. v. Divona.
Dovoria. v. Dubris.
Drabus. v. Dravus.
Drachonus, Drakonus, Dracon. *Tram.*
Draco. *Drago.*
Draco. Il *Dragone.*
Dracon. v. Orontes.
Draconara. *Dragonara.*
Draconis fretum. Bocca del *Drago.*
Dracuntius, Dracuntus, Dracunteus. La *Galiſa.*
Dracuina. *Rhingen.*
Dragamurina. *Travemunde.*
Dragantum. *Draganti.*
Dragemelum. *Dragemel.*
Dragomeſtra. *Dragomeſtra.*
Draguinianum, Dracenum. *Draguignan.*
Drangiana *Drangiane.*
Dranſæ. *Dranſes.*
Dravoburgum. *Draburg.*
Drauſenus Lacus. *Drauſin.*
Dravus, Draus, Drabus, Darus. La *Drave.*
Drauſi, Thrauſi. *Dranſes.*
Dreſodernheimum. *Dreſodernheim.*
Dreiſſenium. v. Drieſa.
Drentia. *Drente.*
Drepalum. *Drepali.*
Drepanum promontorium. Le Cap de *Sabia.*
Drepanum promontorium. La punta di *Drepano.*
Drepanum promontorium. Le Cap *Blanc.*
Drepanum Urbs Bithyniæ Epiſcopalis, poſtea Helenopolis. Inconnuë.
Drepanum Urbs Siciliæ. *Drepano.*
Drepſa, Darapſa, Panda. C'étoit anciennement la capitale de la Sogdiane. On n'en dit maintenant rien de certain.
Dreſde. *Dreſda.*
Drieſa, Dreiſſenium. *Drieſſen.*
Drillus. *Drillo.*
Drilo, Drinus, Drinius. *Drin.*
Drilonis ſinus. Le golfe du *Drin.*
Drimagum. *Drimago.*
Drinopolis. *Drinawer.*

Driopolis, Urbs Germaniæ Inferioris. v. Maſacum.
Drinus, Drymon. *Drin.*
Driſta. v. Tiriſta.
Driva ſtum, Trivaſtum. *Drivaſto.*
Drocum. *Dreux.*
Drogeda. *Drogheda.*
Drogicinum. Drogiezinum. *Drogicin.*
Drogubuſcum. *Drogelunk.*
Dromora. *Dromore.*
Dromos Inſula. *Dromo.*
Dromos Achillis, Curſus Achillis, Peninſula. *Fidoniſi.*
Drontheima. v. Nidroſia.
Drontheimenſis Præfectura. v. Nidroſiana.
Droſſa, Droſſena. *Droſſon.*
Druentia, Druentius. La *Durence.*
Druides, Druidæ, Durocaſſes. *Druides.*
Druma, Druna. *Dreme.*
Druſenheimum. *Druſenheim.*
Druſi Monumentum. *Eychelſtein.*
Druſiana Foſſa. *Le Nouvel Iſſel.*
Druſiburgum, Druſiana Arx. v. *Doesburgum.*
Druſipara, Druſipara. *Miſini.*
Druſoburgum. v. Duisburgum.
Druſomagus, Auguſta Druſi. *Memmingen.*
Drymon. v. Drinus.
Drynopolis. v. Drinopolis.
Dryopes. Ancien Peuple de l'Epire.
Dryuſa Inſula. v. Samos.
Duacum Hiberniæ. *Kilmacalo.*
Duacum Flandriæ. *Douay.*
Duæ Columnæ, ou, Ad Duas Columnas. *Gambule.*
Duama. *Dauma.*
Duara. *Duare.*
Duba. *Dieben.*
Dubis, Alduas dubis. Le *Doux.*
Dublinenſis Comitatus. Le Comté de *Dublin.*
Dublinum Hiberniæ. *Dublin.*
Dublinum Livoniæ, Doblinum. *Dobelen.*
Dubna. *Dubno.*
Dubris, Dovoria. *Douvres.*
Ducaledonius Oceanus. v. Deucaledonium Mare.
Ducatus Civitas. v. Civitas Ducalis.
Ducatus S. Sabæ. *Herzegowine.*
Ducatus Venetus. v. Venetus Ducatus.
Duccala. *Duccala.*
Ducinum. *Ducine.*
Ducis Rodia. v. Rodia Ducis.
Duderſtadium. *Duderſtat.*
Duecaledonius Oceanus. v. Deucaledonium Mare.
Duellium, Duellium Altum. *Hohen-Twiel.*
Dueona. v. Divona.
Dueſma. *Dueſme.*
Dueſmenſis Tractus. Le *Dueſmois.*
Duglaſſium Monæ Inſulæ. *Douglas.*
Duglaſſium. Duglaſſia Oppidum Lothianæ. *Douglas.*
Duina Fluvius. *Duina.*
Duina Provincia. *Duina.*
Duiona. v. Divona.
Duisburgum, Diſpargum, Teutoburgum. *Duisbourg.*
Duiſce Mare. v. Huronum Lacus.
Dulcinum. *Dolcigno.*
Dulendium. *Doulens.*
Dulichium, Dolicha Inſula. *Thiaki.*
Dullartius Sinus. v. Dollartius Sinus.
Dulma. *Dulma.*
Dulmena. *Dulmen.*
Duma, Dumum Mons. Le *Puy de Dome.*
Dumbarum. *Dunbar.*

Dumbi Mare. C'eſt un ancien nom de la Mer Baltique.
Dumblanum. *Dumblane.*
Dumfermelinga. *Dumfermeling.*
Dummera Lacus. *Dummerlac.*
Dumna Inſula. *Hoy.*
Dumniſſius, Domniſſa. *Denſſen.*
Dumnotirum. *Dumnotyre.*
Dumuru. v. Duma.
Duna, Duina. *Dwina.*
Dunæ. Les *Dunes.*
Dunbritonium, olim Alcluith. *Dunbriton.*
Duncanonium. *Dungcanon.*
Duncheldinum. *Dunkeld.*
Dunctonium. *Dunſton.*
Dundalcum. *Dundalk.*
Duneburgum. *Dunenburg.*
Dunclementis Epiſcopatus. L'Evêché de *Durham.*
Dunelmum. *Durham.*
Dunemunda. *Dunemunde.*
Dunenſis Comitatus Ulconiæ. Le Comté de *Downe.*
Dunenſis Comitatus Belfiæ. Le *Down.*
Duneſtorium Caſtrum. *Dunſter.*
Dunfreia. *Dunfreis.*
Dunga. *Gogo.*
Dungalia, Dungalenſis Comitatus. Le Comté de *Dungall.*
Dunganonia, Dunganonium. *Dungannon.*
Dungarvanum. *Dungarvan.*
Dungisbæum. *Dungisbey.*
Duniſtabulum. *Dunſtable.*
Dunium, Durnium. v. Durnovaria.
Dunkeranum. *Dunkeran.*
Dunkeſpiela, Dunkelſpula. *Dunkeſpiel.*
Dunmocha. *Dunwick.*
Dunovertium. *Dounavorti.*
Dunquerca, Dunkerca, Duncherca. *Dunquerque.*
Dunquerra. v. Duroicoregum.
Dunrodunum. *Dornock.*
Dunſa. v. Donſa.
Dunſium. *Duns.*
Dunſtaburgum. *Dunſtaburg.*
Dunum Belfiæ. *Châteaudun.*
Dunum Hiberniæ. *Downe.*
Dunum Barenſe. *Dun.*
Dunum Fluvius. *Dun.*
Dunum, Sinus Salutis. *Dunefley.*
Duodeciacum. *Dieuze.*
Dura Urbs Meſopotamiæ. Inconnuë.
Dura. *Duren.*
Duracii, Duracium Aginnenſe. *Duras.*
Duracium Pictavienſe. *Thouars.*
Durangum Hiſpaniæ. *Durango.*
Durangum Americæ *Durango.*
Duranius, Duranonia, Duranus, Dordonia. La *Dordogne.*
Duranus, Dorius, Aureus Mons. Le Mont d'*Or.*
Duras. *Traun.*
Durbutum. *Durbuy.*
Durdanum. *Dourdan.*
Dura, Olim Marcodurum. *Duren.*
Dureſtalium. *Dureſtail.*
Duria, Doria. *Doire.*
Durias, Turias, Turia. *Guadalaviar.*
Durii. *Dorne.*
Durius, Dorius. *Douro.*
Durlacenſis Marchionatus. Le Marquiſat de *Durlac.*
Durlacum. *Durlac.*
Durnomagum. *Durnmagen.*
Durnovaria, Dornovaria, Dunum. *Dorcheſter.*
Durobrus, Durobrovæ, Durobrivis. *Rocheſter.*

Durocaſſes. v. Drocum.
Duro-Catalaunum. v. Catalaunum.
Durocornovium, Corinium. *Cirenceſter.*
Durocortorum, Durocortum. *Reims.*
Duroicoregum. *Dunqueurre.*
Durolevum. *Lenham.*
Durolipons. ou Duroſipons. *Godmanchеſter.*
Duroliton. *Leyton.*
Duroſtadium. v. Batavodurum.
Duroſtorum, Duroſtorus, Doroſtorus. *Siliſtrie.*
Durotinum. Le *Villars d'Arefne.*
Durotriges. *Durotriges.*
Duroverum, Davernam. *Cantorbery.*
Durracium. v. Dyrrachium.
Duſſeldorpium. *Duſſeldorp.*
Dutlinga. *Dutlinge.*
Duyvelandia. *Duyvelandt.*
Duziacum. *Douzi.*
Dya. v. Naxos.
Dymæ, Stratos, Cauconia. *Clarence.*
Dymethus. La *Torre d'Olivete.*
Dyos. *Guir.*
Dyrrachinum Promontorium. Le *Cap de Palos.*
Dyrrachium, Epidamnus. *Durazzo.*
Dyſartum. *Dyſart.*
Dyſporum. v. Duisburgum.

E.

Eghus Lacus. Le Lac *Eagh.*
Eall-Angliæ Regnum. Le Royaume d'*Eaſt-Anglos.*
Eba. *Monte Ilpe.*
Ebellanum, Ebellinum. *Biel.*
Ebelſtotium. *Ebelſtot.*
Ebenberga. *Ebernberg.*
Eberſperga. *Eberſperg.*
Eberſtenius Comitatus. Le Comté d'*Eberſtein.*
Eberſtorfium. *Eberſdorp.*
Eblan. v. Dublinum.
Eblanii. *Eblaniens.*
Ebodia Inſula. *Origny.*
Ebolum, Ebulum, Eburi. *Evoli.*
Ebora, Ebura, Liberalitas Julia, Urbs Luſitaniæ. *Evora.*
Ebora Alta, Oppidulum Luſitaniæ. *Ebora Monte.*
Ebora Urbs Turdulorum. *Evora.*
Eboracenſis Comitatus. Le Comté d'*Yorck.*
Eboracenſis Nova, ou Novum Belgium. La Nouvelle *Yorck.*
Eboracenſis Nova. La Nouvelle *Yorck.*
Eboracum, Eburacum. *Yorck.*
Eboracum Novum, alias Amſtellodamum Novum. La Nouvelle *Yorck.*
Eboriacus. *Faremonſtier.*
Ebrelodunum. v. Ebrolium.
Ebrodunenſis Tractus. *Ambrunois.*
Ebroduntii. *Ebrodunticns.*
Ebrodunum, Eburodunum, Robodunum, Urbs Germaniæ. On la met à *Brinn.*
Ebrodunum, Eburodunum, Ebredunum, Urbs Delphinatus. *Ambrun.*
Ebrodunum Urbs Helvetiorum. *Yverdon.*
Ebroicæ. v. Ebroicum.
Ebroicæ, Ebroici. v. Eburovices.
Ebroicum, Ebroicæ, Eburovices, Mediolanum Eburovicum. *Evreux.*

Ebrolium, Ebrelodunum. *Ebreuil.*
Ebromagus, Ebromanus. *Embrun.*
Ebron. v. Hebron.
Ebronium. *Evron.*
Ebudæ, Ebudes, Æbudæ, Hebudes, Hebrides. *Weſtern.*
Ebura, Libora, Elbora, Æbura, Urbs Hiſpaniæ. *Talavera de la Reina.*
Ebura Fluvius. *Ebre.*
Eburaici. v. Eburovices.
Eburobritium. *Alcolea.*
Eburodunum. v. Ebrodunum.
Eburones, unde Eburonia Regio. Les *Eburons.*
Eburovices, Ebroicæ, Ebroici, Aulerci Eburovices. *Eburovices.*
Eburum. *Olmutz.*
Ebuſus, Ebyſſus, Pityuſa Major. *Yvice.*
Eeæ, Æeæ, Æcana, Ecana. *Troia.*
Ecbatana, Ecbatanis. *Tauris.*
Eccleſiæ Ditio, ou Eccleſiaſtica Ditio. L'Etat de *l'Egliſe.*
Eccleſiæ, Villa Eccleſiæ. *Igleſias.*
Eceleſta. v. Eteleſta.
Echedorus, Chidorus. *Vera.*
Echinades Inſulæ. Les *Corſulaires.*
Echinus. *Scarfia.*
Ecija. v. Aſtigis.
Eckelenfurtum. *Eckelenford.*
Eclanum, Æculanum. *Fricenti.*
Ecnomus Mons. *Alicate* Montagne.
Ectodurus, Hectodurum. *Lewikirk.*
Eda Fluvius. *Eda.*
Edamum. *Edam.*
Edavai Regio. Le Païs d'*Edam.*
Edelberga. v. Heidelberga.
Eden. *Gezira.*
Eden. *Paradis Terreſtre.*
Edenburgum. *Edimbourg.*
Eder Turris. La Tour d'*Eder.*
Edera Fluvius. La *Jerre.*
Edeſſa, Ædeſſa. *Vodena.*
Edeſſa, unde Edeſſanus Principatus, Edeſa, Antiochia, Callirhoë. *Orpha.*
Edetani. *Edetans.*
Edimburgum. *Edimbourg.*
Edimburgenſis Sinus. Le Golfe d'*Edimbourg.*
Edom. v. Idumæa.
Edros, Hedros. *Bardſey.*
Edulius, Medulius Mons. *Monſerrat.*
Eenhamum. *Eenhame.*
Efferdinga. *Efferding.*
Ega Fluvius. *Ega.*
Egabra, Ægabra, Agabra. *Cabra.*
Egara. *Terraſſa.*
Egates. v. Ægates.
Egeſta, Ægeſta, Aceſta, Segeſta. *Barbara.*
Egidona. v. Eidera.
Egilium, Ægilium. *Giglio.*
Egircius, Ægirſius, Gerſius. Le *Gers.*
Egita, Ægita. *Gnimarans.*
Eglis. *Egly.*
Egliſium. *Egliſche*
Egliſovia. *Egliſaw.*
Egmontium. *Egmont.*
Egnatia, Gnatia. *Anazzo.*
Egoliſma. v. Engoliſma.
Egorigium, Legio XII. *Jonkerad.*
Egoſa. v. Caſtelfollitum.

Egra Fluvius. *Eger.*
Egra Urbs. *Egra.*
Egremontium. *Egremont.*
Egurri, Egouari. v. Forum Egurrorum.
Eguſa. v. Æquſa.
Egyptus. *Egypten.*
Ehenemia. *Ehenheim.*
Ehinga. *Ehingen.*
Ehrenbreiſtenium Caſtrum. v. Hermanſteinum.
Eidera, Epidora. *Eydar.*
Eiffalia. *L'Eiffel.*
Eimbeca. *Eymbeck.*
Eindhovia. *Eindhoven.*
Eion, Eione, Anactoropolis. *Rendina.*
Elfacus. *Eyſach.*
Eiſ hfeldia. *L'Eiſchfeld.*
Eiſenacum. v. Iſenacum.
Eisfelda. *Eisfeld.*
Eisleba. *Eisleben.*
Eiſtadenſis Ager. v. Aichſtadenſis Ditio.
Eiſtadium. v. Aichſtadium.
Ekelenforda. *Ekelenforde.*
Ekeſium. *Ekeſio.*
Elæa Extrema. *Riſo Carpaſſi.*
Elæa, Elea. *Alea.*
Elæus, Eleus. *Docna.*
Elæuſſa. v. Eleuſa.
Elaiticus Sinus. Le Golfe de *Gurroſtie.*
Elam. *Elam.*
Elana, Ælana, Aila, Elas, Alanum, Læana. *Elor.*
Elaniticus Sinus. Le Golfe d'*Elor.*
Elaphites Inſulæ. On nommoit ainſi anciennement trois Iſles de la Mer Adriatique, qui portent maintenant ces noms *Calamota, Iſola di Mezzo*, & *Guipana.*
Elaphoneſus. v. Proconneſus.
Elatas. *Lime.*
Elatea. *Turchocori.*
Elath, Eloth. *Elath.*
Elaver. *L'Allier.*
Elbii Vicus. *Vico.*
Elbinga, Elbingium. *Elbing.*
Elboga. v. Loëta.
Elbora v. Ebura.
Elbovium. *Elbeuf.*
Elburgum. *Elburg.*
Elcebus, Helcellus. *Elle.*
Elchinga. *Elchingen.*
Eldafagnia. v. Daulia.
Eldana. *Duegnas.*
Elea. v. Elis.
Electa. v. Alecta.
Electrides Inſulæ. Iſles de *Schetland.*
Electris, Febra, Inſula. *Monte Sardo.*
Elees, Elea, Elæa. La *Piſciota.*
Eleholmia. *Eleholm.*
Eleochatum. *Eleocath.*
Elephantiacum. *Elwangen.*
Elephantina, Elephantis. *Elephantine.*
Elepla, Ilipla. *Niebla.*
Eleus. *Gatoniſi.*
Eleus. v. Elæus.
Eleuſa. *Elliſo.*
Eleuſis, Eleuſin. *Eleuſis.*
Eleutherus Syriæ. *Valania.*
Eleutherus Siciliæ. *Bajaria.*
Elfeldia. *Elfeld.*
Elgis, Elgia, Elginum. *Elgin.*
Elia, v. Elys.

Elibanus Mons. Monte *Fiſardo.*
Eliberis, Illiberis. *Elvira.*
Elim. *Elim.*
Eliocrata, Eliocres, Ilocci. *Lorca.*
Elipa. v. Elepla.
Elis, Elea Regio. *Elide.*
Elis Urbs. *Belvedere.*
Elis, Helis, Elim. *Elim.*
Eliſabethæ Caput. Le Cap *Eliſabeth.*
Eliſabethæ Inſula. L'iſle d'*Eliſabeth.*
Eliſſus. v. Iliſſus.
Ella Fluvius. *Lille.*
Ellantium. *Eſſan.*
Elleboga. v. Malmogia.
Ellerena. *Llerena.*
Ellopia, Ellopiæ, Aquæ Callidæ. *Ellopia.*
Ellus. v. Hyllus.
Ellus, Helellus. *Ill.*
Elmachania. *Elmachani.*
Elmadia. *Elmadia.*
Elmadina. *Elmadine.*
Elna, Liana. La *Liane.*
Elno. *Saint Amand.*
Elorona, Eloronenſium Urbs, Ilaro. *Oloron.*
Elorum, Elorus, Helorus Fluvius. *Abyſſo.*
Elorus, Elorum Urbs. *Sta in Paco.*
Elpenoris Tumulus. *San Felice.*
Elphina, Elfina, Olfinum. *Elphen.*
Elſa. Oelſa. v. Olſina.
Elſenora. *Elſeneur.*
Elſingoburgum. v. Helſingoburgum.
Elſtera. *Elſter.*
Elteri, Elterium, Abelteris, Turres Albæ. *Alter do Chaon.*
Eltmana. *Eltmana.*
Eltora. *Eltor.*
Eltza. *Eltze.*
Elua. v. Helua.
Elvanga. *Elwangen.*
Elverfeldia. *Elverfeldt.*
Eluſa, Eluza, Heluſa. *Euſe.*
Eluſa. *Eleuſa.*
Eluva. v. Aſaphopolis.
Eluſates. *Eluſates.*
Elyma, Elymæa, unde Elymiotæ Populi. *Canina.*
Elymais Regio Perſidis. Elle étoit entre le Golfe de Perſe, & la Medie.
Elys, Elis, Elea. *Ely.*
Emathia, Æmathia. v. Macedonia.
Embda. *Embde.*
Embdanus Principatus. v. Friſia Orientalis.
Embrica. v. Emmericum.
Embſa. *Embs.*
Emelia. v. Imelaca.
Emerita, Auguſta Emerita Luſitaniæ. *Merida.*
Emerita Novæ Hiſpaniæ. *Merida.*
Emiſa, Emiſſa, Emeſſa. *Hems.*
Emiſſarium. *Deſguadero.*
Emma. *Emme.*
Emmaus, Emaüs, Emaus, poſtea Nicopolis. *Emaüs.*
Emmericum, Embricum. *Emmeric.*
Emodus Mons. *Dalanger.*
Emona. v. Æmonia.
Emonia. *May.*
Emporiæ, Emporium, Urbs Hiſpaniæ. *Ampurias.*
Emporiæ, Ampuriæ. *Empuries.*
Emporicus Sinus. *Salé*, Golfe.
Emporienſis Tractus. *L'Ampourdan.*

Emporium

Emporium Pagus Æmiliæ. *Ponte Nuovo.*
Emporium, Empolis Oppidum Hetruriæ. *Empoli.*
Empulum. *Ampiglione.*
Enagdunum. *Enagdonne.*
Enarginum. *Orgon.*
Enchusia. *Enchuse.*
Enchusia Insula. *Enchuyser Eyland.*
Encubierta. v. Aprositos.
Enderum unde Enderudini Populi. *Endro.*
Endidejum. *Boizano.*
Endinga. *Ending.*
Enecopia. *Enkoping.*
Engada, Engadida, Engaddi, Asasonthamar, Thamar. *Engaddi.*
Engadiana. *Engadine.*
Engedinum. *Engedin.*
Engelholmia. *Engelholm.*
Engena. *Engen.*
Engeriacum, Angeriacum. *Saint Jean d'Angeli.*
Engoliſma, Inculiſma. *Angouleſme.*
Engoliſmenſis Provincia. *L'Angoumois.*
Engurius. *Enguri.*
Engyum, Enguium. *Ganginnevo.*
Enheimia. v. Ehenheimia Superior.
Eniachamum. *Eniacham.*
Eningia. v. Finlandia.
Eniſcorum. *Eniſ-Cort.*
Eniſipia, Eniſiſipia, Æneſippa. L'Iſola di *Colombi.*
Eniſis. *Niſi.*
Eniſtonium. *Eniſtown.*
Eniſum Promontorium. Le Cap d'*Eniſ.*
Enna. *Enna.*
Enon. *Enon.*
Enona, Ænona. *Nona.*
Enope. v. Gerenia.
Enotis, Sulcitana Inſula, Moelibodes. L'Iſola di *Sant Antioco.*
Enſa. *Enſ.*
Enſa. *Enſ.*
Enſigeauſium. *Iſſingeaux.*
Enſisheimum. *Enſisheim.*
Entella Urbs Siciliæ. *Entella.*
Entella Fluvius Liguriæ. *Lavagna.*
Enteropolis. v. Darmoſtadium.
Entiacum. *Auxi le Duc.*
Eo. v. Oea.
Eoum Mare, Eous Oceanus. v. Oceanus Orientalis.
Epamanduodurum. *Mandeurre.*
Epanum, Eponum, Epaonum. *Epaune.*
Eperiz. *Eperies.*
Eperium. *Zarnowniza.*
Ephefiorum Portus. *Apheſiatin.*
Epheſus. *Epheſe.*
Ephraim Tractus Paleſtinæ. *Ephraim.*
Ephrata. v. Bethleem.
Epiacum. *Pap-Caſtel.*
Epicaria. *Papadoros.*
Epidamnus. v. Dyrrachium.
Epidaphne. On donna anciennement ce nom à Antioche de Syrie, à cauſe du Fauxbourg de Daphne.
Epidarum. *Pitarevil.*
Epidaurus, Epidaurum Dalmatiæ. *Ragouſe.*
Epidaurus Urbs Argiæ. *Eſculapio.*
Epidaurus Limera, Monembaſia, *Malvoiſie.*
Epidium Inſula. *Ila.*
Epidum Promontorium, Cap de *Cantir.*
Epila. *Epila.*
Epiphania, Emath. *Hama.*

Epiſcopi Caput. Le Cap L'*Eveſque.*
Epiſcopi Caſtellum. *Biſchops Caſtle.*
Epiſcopi Inſula. *Biſchoffwerdt.*
Epiſcopi Cella. *Biſchofzel.*
Epitalium, Tryum, Tryoeſſa. *Zeuchio.*
Epla. L'Iſle de l'*Ove.*
Epoiſſus, Epoiſſus, Epoſium, Epuſium. *Ivoix.*
Epona. *Elburg.*
Epora, Eporum. *Montoro.*
Eporedia, Eporredia, Eporadia, Eporædia. *Ivrée.*
Eporedienſis Marchionatus. Le Marquiſat d'*Ivrée.*
Eporum. v. Epora.
Eppinga. *Eppingen.*
Epſteinum. *Epſtein.*
Epternacum. *Eternach.*
Epy. v. Æpy.
Equabona, Æquabona. *Como.*
Equarum Sinus. Golfe de *Cadix.*
Equeſtris Colonia *Coulonges.*
Equilium, Æquilium. *Joſol.*
Eractum, Heractum. *Rove.*
Eraſinus. *Eraſino.*
Eravus. L'*Eſcaut.*
Erbeſſus. v. Herbeſſus.
Erbicara. *Erbicara.*
Erbita, Herbita. *Nicoſia.*
Ercius, Ircius. Le *Levi.*
Ercta Mons. Monte *Pelegrino.*
Ercynia. v. Hercynia.
Erdelia, Erdeliana Provincia. v. Tranſylvania.
Erdinga. *Erding.*
Erdonia, Herdonia, Ardonea. *Ardona.*
Eremus Helvetiorum. *L'Hegow.*
Erenberti Lapis. v. Hermanni Lapis.
Eresburgum. v. Mons Martis.
Ereſſus. *Eriſſi.*
Eretænus Fluvius. Le *Reno.*
Eretia. *Eratia.*
Eretria, Eretriæ Urbs Theſſaliæ. *Vatia.*
Eretria Urbs Euboeæ. *Eretria.*
Eretum. *Monte Ritondo.*
Ereva. *Ereſma.*
Erfordia, Erphordia. *Erfort.*
Ergavia. *Igualada.*
Ergavica. *Alcaniz.*
Eriboea. *Croia.*
Ericis Portus, Erix. *Lerice.*
Ericuſa, Fricodes, Ericuſſa Æollarum una. *Alicur.*
Ericuſa Jonici Maris Inſula. *Pachſo.*
Eridanus Longobardiæ Fluvius. v. Padus.
Eridanus Pruſſiæ Fluvius. *Rodaun.*
Erieus Lacus. Le Lac *Erie.*
Erimum, Erinum. v. Herinum.
Erivanum. *Erivan.*
Erivania, Irania. L'*Erivan.*
Erlanga. *Erlang.*
Erlapha. *Erlaphs.*
Ermæa, Hermæa, Mercurii Inſula, Bucina. *Tavolara.*
Ermione. v. Hermione.
Ermita. *Ermita de los Palacios.*
Ernaginum. *Vernegues.*
Ernodorum. *Iſſoudon.*
Ernolatia. *Hall en Autriche.*
Ernus Lacus. Le Lac d'*Eſarne.*
Erpachium. *Erpach.*
Erphordia, Hercinophordia. v. Erfordia.
Erpis, Herpis. *Macarmeda.*
Erquicum. voyés Arquicum.

Erriſis.

Erriſis. *Errif.*
Erroris Inſula. *Alborum.*
Erymanthus. *Dimirano.*
Erythea, Erythia. v. Gades.
Erythiæ Inſulæ. v. Londobris.
Erythræ, Erythræa. *Erythrée.*
Erythræum, ou Rubrum Mare, Arabicus Sinus. Le Golfe *Arabique.*
Erythron. *Forcelli.*
Eryx. *Trapano.*
Erzerum. *Erzerum.*
Eſaphus. v. Æſaphus.
Eſcalona. *Eſcalona.*
Eſchalanſium. *Eſchalans.*
Eſchaleium. *Eſchalis.*
Eſchenecum. *Eſchenech.*
Eſchingiacus Vicus. *Donaueſchingen.*
Eſco. *Schonga.*
Eſcua. v. Oſca
Eſcureium. *Eſcurey.*
Eſcuriales, Scuriale, Scoriale. *L'Eſcurial.*
Eſcuvega. v. Schuvega.
Eſdrelon, Campus Magnus. Campo di *Faba.*
Eſenæ. *Eſins.*
Eſernia, Æſernia. *Iſernia.*
Eſguillonium. *Aiguillon.*
Eſia. v. Æſis.
Eſis. v. Æſis.
Eskia, Eskedalia. *Eskdale.*
Eſlinga. *Eſlingen.*
Eſonis Regio, Eſonia, Jeſonia, Terra Eſonis. La Terre de *Jeſſe.*
Eſonium Fretum. Le Détroit de *Jeſſe.*
Eſpartelum Caput. Le *Cap d'Eſpartel.*
Eſpichelum Caput. Le *Cap Eſpichel.*
Eſpinalium. *Eſpinal.*
Eſpinoſa Caſtiliæ. *Eſpinoſa.*
Eſpinoſa Biſcaiæ. *Eſpinoſa.*
Eſquiliæ, Exquiliæ, Eſquilinus Mons. Le Mont *Eſquilin.*
Eſquimaxii. Les *Eſquimaux.*
Eſſechium. *Eſſech.*
Eſſena, Eſſendia. *Eſſen.*
Eſſequebia. *Eſſekebe.*
Eſſexia. Le Comté *d'Eſſex.*
Eſſexiæ Regnum. Le Royaume *d'Eſſex.*
Eſtella, Stella. *Eſtella.*
Eſtepa. *Eſtepa.*
Eſtepona. *Eſtepona.*
Eſtevza. *Eſtevais.*
Eſthonia, Eſtlandia. *Eſtonie.*
Eſtiones. *Eſtions.*
Eſtlandia, Eſtonia. *Eſtonie.*
Eſtola. *Eſta.*
Eſtombarum. *Eſtombar.*
Eſtotilandia. *Eſtotilande.*
Eſtrehamum. *Eſtreham.*
Eſuris. *Faro.*
Etechemii. *Etechemins.*
Eteleſta, Eceleſta, Egeleſta. *Medina Celi.*
Etlinga. *Etlingen.*
Etona. *Eaton.*
Etriculum. v. Hetriculum.
Etruria. v. Hetruria.
Etruria Promontorium. v. Mons Argentarius.
Etruſci Campi. *Prato Magno.*
Ettricus. *Ettrick.*
Evandria, Evandriana. *Talavera la Veija.*
Evandrius Mons. v. Palatinus.

Euboea, Chalcis. *Negrepont.*
Euboicum Mare, Euboicus Sinus, Oetæus Sinus. Le Golfe de *Negrepont.*
Eubonia. v. Monoeda.
Eudæmon Arabia. v. Arabia Felix.
Eudoxiopolis. On donna anciennement ce nom à Seliviée en l'honneur de l'Imperatrice Eudoxe.
Evenus, Lycormas. *Fidari.*
Eveshamum. *Evesham.*
Euganei. *Euganiens.*
Euganei Colles. Monti di *Padoua.*
Eugeon. v. Oglonium.
Eugubium. *Gubio.*
Eulæus, Vlai, Choaſpes. *Caron.*
Eumenia Vicus Mediolanenſis Ducatus. *Omegna.*
Eumenia, Urbs Phrygiæ Magnæ. Inconnuë.
Eumenia Urbs Thraciæ. Inconnuë.
Eumenia, Urbs Hircaniæ. Inconnuë.
Euneno. v. Agnio.
Evonium, Stephanodunum. *Dunſtafag.*
Evonymus, Evonymos. *Liſta Bianca.*
Evoria. *Sant Donato.*
Evoſium. v. Ivodium.
Eupatoria Urbs Paphlagoniæ, Mithridatis Regia, poſtea Pompeiopolis, & Magnopolis. Ruinée.
Euphrates. *Euphrate.*
Euphrateſia, Euphratenſis Tractus. v. Comagene.
Eupilis. Le Lac de *Puſiano.*
Euplæa. *Gajola.*
Eura Caſtrum. *Tenre le Château.*
Euripus Chalcidicus. Le Détroit de *Negrepont.*
Europa, Orbis pars. *L'Europe.*
Europa Tractus Thraciæ. *Europe.*
Europæ Montes. Montes de *Europa.*
Europum, Europus, Amphipolis, Thapſacum, Urbs Syriæ. Inconnuë.
Europus Urbs Cariæ. Inconnuë.
Europus Urbs Macedoniæ. Inconnuë.
Europus. On apelloit ainſi anciennement la ville de Rhages en Medie. v. Rhages.
Eurotas. *Baſilipotamo.*
Eurymedon. *Eurymedon.*
Euxinum Mare. v. Pontus Euxinus.
Exaquium. *Eſſey.*
Exarchatus Ravennas. L'Exarchat de *Ravenne.*
Exelodunum, Exoldunum, Exolidunum, Ernodurus. *Iſſendun.*
Exiliſſa, Liſſa. v. Septa.
Exitani, Hexi. v. Sex.
Exolidunum. v. Exelodunum.
Exonaba. v. Oſſonaba.
Exonia, Iſca Damniorum. *Exceſter.*
Exſequiæ Lacus. Le Lac *d'Exſequia.*
Extenſum Promontorium. Le Cap *d'Advance.*
Extrema, Stremotium. *Extremoz.*
Extremadura, Extremadura Legionenſis. *Eſtremadure.*
Extremadura, Extremadura Portugallica. *Eſtremadure.*
Extrema Durii. v. Extremadura.
Extuca. *Extuca.*
Eychelſtenium. v. Druſi Monimentum.
Eydera. Eydora. *L'Eyder.*
Eyderſtadia. *Eyderſtede.*
Eydora. v. Eydera.
Ezechium. v. Eſſechium.
Ezelinga. v. Eſlinga.
Ezerus, Boebe, Boebos. *Ezero.*

F.

Faba. *Faba.*
Fabaria, Burchana, Birchanis. *Borkum.*
Faberis, Farfarus. *Farfa.*
Fabarium, ad Favarias. *Pfefers.*
Fabiranum. v. Phabiranum.
Fabraterra. *Falvatera.*
Fabrianum. *Fabriano.*
Facalhadum Caput. Le Cap de *Facalhad.*
Fachſa. *Facha.*
Facialcafara. *Facialcafar.*
Facis Fluvius. Rio de la *Hacha.*
Facis Fluvii Præfectura. Le Gouvernement de Rio de la *Hacha.*
Facis Fluvii Urbs, ou Beata Maria de Remediis. Rio de la *Hacha.*
Fagonum Caput. Le Cap de *Fagona.*
Fagonis. v. Buchovia.
Fajalis. *Fajal.*
Falacrinum. v. Phalacrina.
Falacrium, Phalacrium Promontorium. Capo *Raſcalmo.*
Falcklandia. *Falckland.*
Falciona. *Walſée.*
Falcis. *Falces.*
Falcoburgenſis Ditio. La Seigneurie de *Fauquemont.*
Falconaria. *Falconara.*
Falconarius. *Falconara.*
Falconis Mons. Monte *Falco.*
Falconis Mons, Falcomontium. *Fauquemont.*
Falconis Petra. *Falkenſtein.*
Falcopinga. *Fallekoping.*
Faldſtrand. *Faldſtrandia.*
Falempinum. *Falempin.*
Faleris, Falaris, Falerii, Falerinum, Faliſca. *Civita Caſtellana.*
Falernus Mons. *Falerne.*
Faleſa, Faleſia. *Falaiſe.*
Faliſca. v. Faleris.
Faliſci. *Faliſques.*
Faliſcorum Mons, Socrates Mons. *Sant Oreſte.*
Falkenberga. *Falkenberg.*
Falkenberga. *Falkenberg.*
Falkenburgum. *Falkenbourg.*
Falkirchena. *Falkirk.*
Falmutium. *Falmouth.*
Falſtria. *Falſter.*
Falſum Caput. Capo *Falſo.*
Fama Auguſta, Hamacoſtos. *Famagouſte.*
Famenenſis Tractus. *Famine.*
Fana. *Fanu.*
Faneſtra. *Faneſtria.*
Fania. La *Fagne.*
Fanna. *Fanna.*
Fanopolis. v. Veldkirchium.
Fanshera. *Fanshere.*
Fantinum Regnum. Le Royaume de *Fantin.*
Fanum ad Tavum. v. Landava.
Fanum Canici, Cella S. Canici. v. Kilkennium.
Fanum Fidei. *Santa Fé.*
Fanum, Fanum Fortunæ, Colonia Faneſtris. *Fano.*
Fanum Fortunæ, Tychopolis. v. Gluſtadium.

Fanum Jovis, *Fanjaux.*
Fanum Luciferi, Fanum S. Lucæ de Barrameda. *San Lucar de Barrameda.*
Fanum Martis. *Fanmars.*
Fanum Martis. *Peſcia.*
Fanum Montanum. Monte *Fano.*
Fanum Ægidii. *Saint Gilles.*
Fanum S. Africani. *Saint Frique.*
Fanum S. Agathæ, olim Artemiſium. *Sant Agatha.*
Fanum S. Agathæ Gothorum. *Sant Agatha di Gothi.*
Fanum S. Agrippani, Chinacum. *Saint Agreve.*
Fanum S. Albani. *Saint Alban.*
Fanum S. Albini. *Saint Aubin du Cornier.*
Fanum S. Amandi. *Saint Amand.*
Fanum S. Amarini, ou S. Marini, Amarinum. *Saint Marin.*
Fanum S. Andreæ, Carinthiæ Urbs, olim Lavantum. *Saint Andri.*
Fanum S. Andreæ, Scotiæ Urbs. *Saint André.*
Fanum S. Andreæ Urbs Biſcaiæ. *Saint André.*
Fanum S. Andreæ Vicus Hungariæ. *Saint André.*
Fanum S. Anemundi, ou S. Chanemundi. *Saint Chaumont.*
Fanum S. Angeli. *Sant Angelo.*
Fanum S. Angeli Longobardorum. *Sant Angelo di Lombardi.*
Fanum S. Angeli Vadani, ou in Vado. *Sant Angelo in Vado.*
Fanum S. Antonii. *Saint Antoine.*
Fanum S. Antonini. *Saint Antonin.*
Fanum S. Aredi. v. Iredium.
Fanum S. Arnulphi. *Saint Arnoul.*
Fanum S. Aſaphi. *Saint Aſaph.*
Fanum S. Audomari. *Saint Omer.*
Fanum S. Auguſtini. *Saint Auguſtin.*
Fanum S. Baſilii. *San Vaſili.*
Fanum S. Beati. *Saint Beat.*
Fanum S. Bertrandi. *Saint Bertrand.*
Fanum S. Botholphi. *Boſton.*
Fanum S. Brieci, Briocum. *Saint Brieu.*
Fanum S. Chanemundi. v. Fanum S. Anemundi.
Fanum S Chriſtianæ. *Santa Chriſtiana.*
Fanum S. Chriſtophori de Lacu. v. Lacus.
Fanum S. Chriſtophori de Havana. v. Havana.
Fanum S. Chriſtophori. *Saint Chriſtophle.*
Fanum S. Clari. *Saint Cler.*
Fanum S. Claudii. *Saint Claude.*
Fanum S. Clodoaldi, olim Nonigentum. *Saint Clou.*
Fanum S. Columbæ. *Sainte Colombe.*
Fanum S. Crucis de Monte. *Santa Cruz de la Sierra.*
Fanum S. Crucis. *Santa Cruz.*
Fanum S. Crucis de Zarça. *Santa Cruz de Zarça.*
Fanum S. Cyriacæ. v. Hieracium.
Fanum S. Damiani. *Saint Damian.*
Fanum S. Davidis. *Saint Davids.*
Fanum S. Deodati, Oppidum Lotharingiæ. *Saint Dié.*
Fanum S. Deodati, Oppidum Bleſenſis Agri. *Saint Dié.*
Fanum S. Deſiderii. *Saint Dizier.*
Fanum S. Dionyſii. *Saint Denis.*
Fanum S. Dominici. *Saint Domingue.*
Fanum S. Edmundi. *Saint Edmonds-Bury.*
Fanum S. Eugendi. v. Fanum S. Claudii.
Fanum S. Eulaliæ. *Santa Olalla.*
Fanum S. Eulaliæ. v. Pontianum.
Fanum S. Euphemiæ. *Sainte Euphemie.*
Fanum S. Eutychii. v. Gella.
Fanum S. Fa undi. *San Fangon.*
Fanum S. Felicis. *San Felice.*

FA.

Fanum S. Fidei Agiuenſis Agri Urbs. *Sainte Foy.*
Fanum S. Fidei, Urbs Paraguaiæ. *Santa Fé.*
Fanum S. Fidei. v. Fanum Fidei.
Fanum S. Fidei de Bogota. *Santa Fé de Bogota.*
Fanum S. Fidei de Antiochia. *Santa Fé d'Antiochia.*
Fanum S. Fidei Granatenſis. *Santa Fé.*
Fanum S. Fidei Granatenſis Novæ. *Santa Fé de Granada.*
Fanum S. Fidei de Guatimala. *Santa Fé.*
Fanum S. Florentii. *San Florence.*
Fanum S. Florentini. *Saint Florentin.*
Fanum S. Flori. *Saint Flour.*
Fadum S. Franciſci de Campeco. *San Franciſco de Campeche.*
Fanum S. Franciſci de Quito. v. Quito.
Fanum S. Galli. *Saint Gal.*
Fanum S. Gaudentii. *Saint Gaudent.*
Fanum S. Geneſii. *Saint Genais.*
Fanum S. Germani, Oppidum Pedemontii. *San Germano.*
Fanum S. Germani Campaniæ. *San Germano.*
Fanum S. Germani in Lembruno. *Saint Germain Lembron.*
Fanum S. Germani in Laia. *Saint Germain en Laie.*
Fanum S. Goari. *Saint Goar.*
Fanum S. Gothardi. *Saint Gothard.*
Fanum S. Gilleni. *Saint Guillain.*
Fanum S. Hippoliti in Auſtria. *Saint Polten.*
Fanum S. Hippoliti Alſatiæ Oppidum. *Saint Hippolite.*
Fanum S. Huberti. *Saint Hubert.*
Fanum S. Jacobi. *Santiago.*
Fanum S. Jacobi de Planitie. *Santiago de la Vega.*
Fanum S. Jacobi de Cuba. *Santiago.*
Fanum S. Jacobi de Storea. *Santiago del Eſtero.*
Fanum S. Jacobi de Guatimala. *Santiago de Guatimala.*
Fanum S. Jacobi de Cacem. *Sant Jago de Cacem.*
Fanum S. Jacobi de Vallibus. *Sant Jago de la Valles.*
Fanum S. Jacobi de Compoſtella. v. Compoſtella.
Fanum S. Jacobi, Urbs Barbatæ Inſulæ. *Saint James.*
Fanum S. Joannis. *Saint Jean de Maurienne.*
Fanum S. Joannis. *S. Jean.*
Fanum S. Joannis ad Tavum. *Saint Johnſtowne.*
Fanum S. Joannis Angeriaci. v. Angeriacum.
Fanum S. Joannis de Auro. *San Juan de Oro.*
Fanum S. Joannis de Confinio. *San Juan de la Frontera.*
Fanum S. Joannis de Portu Divite. *San Juan de Porto Ricco.*
Fanum S. Joannis de Rupe. *San Juan de la Penna.*
Fanum S. Joannis Luſſii. *S. Jean de Luz.*
Fanum S. Joannis de Vlua. *San Juan de Ulua.*
Fanum S. Joannis in Piſcaria. *San Juan de Peſcara.*
Fanum S. Joannis Laudonenſis. *Saint Jean de Laune.*
Fanum S. Joannis Pedeportuenſis. *Saint Jean de Pied de Port.*
Fanum S. Joſephi. *San Joſeph.*
Fanum S. Irenes. *Santaren.*
Fanum S. Julianæ, olim Concana. *Santillana.*
Fanum S. Laudi. *Saint Lo.*
Fanum S. Laurentii de Arcolis. *Saint Laurens des Eaux.*
Fanum S. Leonardi. *Saint Leonard.*
Fanum S. Leonis, Leopolis. *Sant Leo.*
Fanum S. Leonis. *San Leone.*
Fanum S. Licerii. v. Conferran.
Fanum S. Lucæ de Barrameda. v. Fanum Luciferi.
Fanum S. Lucæ Majoris. *San Lucar la Major.*
Fanum S. Luciæ. *Santa Lucia.*
Fanum S. Ludovici. *San Luis de Maragnan.*
Fanum S. Ludovici Zacatecæ. *San Luis de Zacatecas.*
Fanum S. Lucidi. *San Lucido.*
Fanum S. Macarii. *Saint Macari.*
Fanum S. Maclovii. *S. Malo.*
Fanum S. Marcellini. *Saint Marcelin.*
Fanum S. Marcelli. *Saint Marcel.*
Fanum S. Marci. *San Marco.*
Fanum S. Mariæ de Iguazu. *Santa Maria de Iguazu.*
Fanum S. Mariæ. *Santa Maria in Georgio.*
Fanum S. Mariæ de Remediis. *Nuſtra Segnora de Remedios.*
Fanum S. Matiæ. *Sainte Marie.*
Fanum S. Marinellæ. *Santa Marinella.*
Fanum S. Marini. *San Marino.*
Fanum S. Marthæ. *Santa Martha.*
Fanum S. Mathæi, Oppidum Britanniæ Minoris. *Saint Mahé.*
Fanum S. Mathæi, Oppidulum Floridæ. *San Matheo.*
Fanum S. Mathurini. *Saint Mahurin de Larchant.*
Fanum S. Mauræ. *Sainte Maure.*
Fanum S. Mauri in Inſula Franciæ. *Saint Maur des Foſſés.*
Fanum S. Mauri ad Ligerim. *Saint Maur ſur Loire.*
Fanum S. Mauri, Vicus Calabriæ. *San Mauro.*
Fanum S. Mauritii. *Saint Maurice.*
Fanum S. Maxentii. *Saint Maixant.*
Fanum S. Maximini. *Saint Maximin.*
Fanum S. Menehildis. *Sainte Menehould.*
Fanum S. Michaëlis Archangeli. *Saint Michel l'Archange.*
Fanum S. Michaëlis, Urbs Barenſis Ducatus. *Saint Mihel.*
Fanum S. Michaëlis, Urbs Barbadæ Inſulæ. *Saint Michaëlſtown.*
Fanum S. Michaëlis. *San Miguel.*
Fanum S. Michaëlis. *San Miguel de Piura.*
Fanum S. Michaëlis de Storea, ou de Matta. *San Miguel del Eſtero.*
Fanum S. Miniati Teutonis. *San Miniato.*
Fanum S. Naboris. *Saint Avo.*
Fanum S. Nicolai. *Saint Nicolas.*
Fanum S. Palatii. *Saint Palais.*
Fanum S. Papuli. *Saint Papoul.*
Fanum S. Pauli. *Saint Paul.*
Fanum S. Pauli Leonini. *Saint Paul de Leon.*
Fanum S. Pauli Triſtinenſis. *Saint Paul Trois Châteaux.*
Fanum S. Petri, Urbs Nivernenſis Agri. *Saint Pierre du Moutier.*
Fanum S. Petri, Natoliæ vicus. *San Pietro.*
Fanum S. Petri Inſula. *San Pietro de I. Fratri.*
Fanum S. Petronillæ. *Saint Petronel.*
Fanum S. Pontii Tomeriarum. v. Tomeriæ.
Fanum S. Portiani. *Saint Pourçain.*
Fanum S. Quintini. v. Quintinopolis.
Fanum S. Quirici. *San Quirico.*
Fanum S. Reguli. v. Andreapolis.
Fanum S. Remigii. *Saint Remy.*
Fanum S. Reparatæ. *Santa Reparata.*
Fanum S. Romuli. *San Remo.*
Fanum S. Salonis. *San Salone.*
Fanum S. Salvatoris. *San Salvador.*
Fanum S. Salvatoris, Urbs Congi. *San Salvador.*
Fanum S. Salvatoris, Oppidum Normandiæ. *Saint Sauveur.*
Fanum S. Sebaſtiani. *San Sebaſtian.*
Fanum S. Sebaſtiani. *Saint Sebaſtien.*
Fanum S. Sequani. *Saint Seine.*
Fanum S. Severi. *Saint Sever.*
Fanum S. Severi. *San Severo.*
Fanum S. Severini. *San Severino.*
Fanum S. Simphoriani de Auzone. *Saint Sulpice d'Ouzon.*
Fanum S. Spiritus. Le *Saint Eſprit.*
Fanum S. Spiritus. *Eſpiritu Santo.*
Fanum S. Stephani. *Saint Eſtienne.*
Fanum S. Stephani. *San Stefano.*

Fanum S. Stephani. *Kirkbyſtreen.*
Fanum S. Theodori. *San Theodoro.*
Fanum S. Thomæ. *Saint Thomas.*
Fanum S. Thomæ. *Thomaſtowne.*
Fanum S. Thomæ. v. Meliapura.
Fanum S. Tiberii. *Saint Tiberi.*
Fanum S. Torpetis. *Saint Tropez.*
Fanum S. Trinitatis. *La Santa Trinidad de Buenos Ayres.*
Fanum S. Trudonis. *Saint Tron.*
Fanum S. Trudonis. *Santandero.*
Fanum S. Valerici. *Saint Valery.*
Fanum S. Valerii. *Saint Valier.*
Fanum S. Vedaſti. *Saint Waſt.*
Fanum S. Venantii. *Saint Venant.*
Fanum S. Vendelini. *Saint Vendelin.*
Fanum S. Vincentii. *San Vincente.*
Fanum S. Viti. *Saint Veit.*
Fanum S. Viti Flomonenſis. *Saint Veit an Flaum.*
Fanum S. Urſicini. *Saint Urſane.*
Fanum S. Yvonis *Saint Yves.*
Fanum Saturni. La Pointe de *San Sebaſtian.*
Fanum Vacunæ. *Vocon.*
Fanum Volcumnæ. *Viterbe.*
Fanzara. *Fanzara.*
Fara Urbs. La *Fere.*
Fara Inſula. L'Iſle de *Fere.*
Fara Campaniæ. La *Fere Champenoiſe.*
Fara in Tardenaico. La *Fere en Tardenois.*
Faraba. *Farabe.*
Faræ Promontorium. v. Robogdium.
Faraglioni Scopuli. v. Cyclopum Scopuli.
Faramina. *Faramina.*
Faremonaſterium. *Faremonſtiers.*
Farenomina. v. Afine.
Farenſes Inſulæ. Les Iſles de *Fero.*
Farentinum, Forentinum. v. Florentinum.
Farfa. *Farfa.*
Farfarus. v. Fabaris, & Orontes.
Fargana. v. Fergana.
Farina. *Farina.*
Farinæ Portus. *Porto Farino.*
Farnaſia. *Farnaſia.*
Farneſium Caſtrum. Caſtel *Farneſe.*
Farnhama. *Farnham.*
Farnia. *Farne.*
Farſalus. v. Pharſalus.
Fartachium. *Fartach.*
Farvelum Caput. Le Cap *Farwel.*
Farum, Pharum, Fanum Regis. La Tour *d'Ordre.*
Fatigare Regnum. Le Royaume de *Fatigar.*
Favaniana. *Favagnona.*
Favara. *Favara.*
Faucena. *Fuſſen.*
Fauces Lacus Stagni. La *Gran de Palavas.*
Fauciniacus Tractus. v. Foſſiniacus Tractus.
Faventia Romandiolæ. *Faence.*
Faventia Provinciæ. *Fajence.*
Favonius, ou Philonius Portus. Porto *Favone.*
Fauſina, Phauſina. *Terranova.*
Fayalis. *Fayal.*
Febiana, ou Phœniana Caſtra. *Babenhauſen.*
Federzea. *Federzee.*
Feldkirkia, Feldtkirchium. *Feldkirk.*
Felcis Lacus, Lacus Fœlix, Locus Fœlix. v. Falciana.
Felcis Lacus, ou Locus. *Viſegrad.*
Felicudia. *Feniculſa.*
Felinum, Velinum. *Felin.*
Felſinum. *Feſtin.*

Felſtira. *Felſtir.*
Felſina. *Boulogne.*
Feltria. *Feltre.*
Feltrinus Ager. Le *Feltrin.*
Feluga. *Feluga.*
Femera. v. Fimera.
Feneſi. *Feneſia.*
Feneſtrellæ. *Feneſtrelles.*
Fennabora, Kilfenora. *Kilfenor.*
Fenni, Finni. Peuples que les Anciens placeoient dans la Scandinavie. Il y a beaucoup d'aparence qu'ils occupoient la Finlande d'aujourdhuy.
Ferdinanda, Fernandina. *Ferrandine.*
Ferentia, Ferentonum, Ferentium. *Ferento.*
Ferentum. *Forenza.*
Fergana, Fargana. *Fargana.*
Feria. *Feria.*
Ferimaco. *Ferimaco.*
Feritas Aureni. La *Ferté Aurain.*
Feritas, ou Firmitas Galtieri. La *Ferté Gaucher.*
Feritas. v. Firmitas.
Feritor. Le *Befagne.*
Fermanaghenſis Comitatus. Le Comté de *Fermanagh.*
Ferna. *Fernes.*
Ferna. *Forne.* Riviere de la Syrie.
Fernandi Noronis Inſula. L'Iſle *Fernando Noronge.*
Fernandi Pauli Inſula. L'Iſle de *Fernando Pao.*
Feronia. *Sant Oreſte.*
Feronia, Fanum, ou Lucus Feroniæ. *Pietra Santa.*
Feronia, Lucus Feroniæ. *Fiano.*
Feronia. *Ferone.*
Feronia. *Santa Maria Novarezze.*
Ferrandina. v. Ferdinanda.
Ferraria, Forum Alieni. *Ferrare.*
Ferraria Sardiniæ Urbs. On ne ſait ce qu'elle eſt devenuë.
Ferraria Promontorium. v. Dianium.
Ferraria Oppidulum Provinciæ. *Ferrieres.*
Ferraria Oppidulum Vaſtinii Tractus. *Ferrieres.*
Ferrarienſis Ducatus. Le *Ferrarois.*
Ferrarius, Argous Portus. *Porto Ferraio.*
Ferrea Porta. v. Caucaliæ Portæ.
Ferreta. *Ferrete.*
Ferretanus Comitatus. v. Suntgovia.
Ferreus Fluvius. *Fiume del Ferro.*
Ferri Inſula. L'Iſle de *Fer.*
Ferrolium. *Ferrol.*
Ferrilandia. *Ferryland.*
Ferro Lacus. *Neufidler.*
Ferula. *Ferula.*
Feſcennia, Feſcennium, Pheſcennium. *Galeſe.*
Feſenſacus. v. Fidentiacus.
Feſulæ, Fæſulæ, Feſula. *Fieſole.*
Fethardum. *Fethard.*
Fetum Regnum. *Fetu.*
Fevershamum. *Feversham.*
Feyra. *Febra.*
Fezza, Urbs & Provincia. *Fez.*
Fezzanum Regnum. Le Royaume de *Fez.*
Fezzana Regio, Fezzanum Deſertum. *Fezzen.*
Fiaconium. *Fiaccone.*
Fianum. *Fiano.*
Ficaria, Ficulnea, Urbs Latii. Elle eſt ruïnée.
Ficaria Inſula. La *Serpentara.*
Ficaria Urbs Corſicæ. *Ficari.*
Ficelia, Voſavia. v. Veſalia.
Fichariolum. *Fichernolo.*
Ficocle, Phycocle. *Cervia.*

Ficuaria. *Figueroa.*
Ficuarium Caput. Le Cap du *Figuier.*
Fidarius Fluvius. *Fidari.*
Fidemium. *Femy.*
Fidenæ. *Fidene.*
Fidentia, Fidentiola, Julia Fidentia. *Borgo S. Donino.*
Fidentiacus, Fefenſacus. *Feſenſac.*
Fidoniſa. *Fidoniſi.*
Fiechteli Montes. *Fiechtelberg.*
Fierundia. *Fierund.*
Fifa. *Fifa.*
Figa Inſul. L'Iſle de *Fige.*
Figallum Caput. Capo *Figallo.*
Figaruola. v. Fichariolum.
Figeacum. *Figeac.*
Figenum, Fiſenum. *Figen.*
Figenum, Fiſenum. *Figen.*
Figerum Caput. Capo *Figera.*
Filiceriæ. *Fougeres.*
Fillecum, Filletia. *Filleck.*
Fimæ, Fiſmæ. *Fiſmes.*
Fimbria, Fimeria, Femeria, Cimbria Parva. *Femeren.*
Fimbriæ Fretum. *Femerſund.*
Finalium, Finarium. *Final.*
Finalium. *Final.*
Finda. *Finda.*
Fines, Ad Fines. v. Fimæ.
Fines, Ad Fines, Urbs Galliæ Belgicæ. *Thuin.*
Fines, Ad Fines, Urbs Helvetiæ. *Pöinn.*
Fines, Ad Fines, Urbs Galliæ Subalpinæ. *Veillane.*
Fines, Urbs Pannoniæ Saviæ. *Samagnar.*
Finga. *Finga.*
Finiana. *Finiana.*
Finis Terræ Caput. Le Cap de *Finiſterre.*
Finlandia. v. Finnia.
Finmarchia. La *Finmarche.*
Finnia, Finnonia, Finlandia. La *Finlande.*
Finſtinga, Viſtinga. *Feneſtrange.*
Fionda. *Fionda.*
Fionia. *Fyonie.*
Firandum. *Firando.*
Firmana Marchia. v. Marchia Anconitana.
Firmanorum Caſtellum. *Porto Fermo.*
Firmanum. *Formignano.*
Firmitas ad Albulam. La *Ferté ſur Aube.*
Firmitas ad Gronam. La *Ferte ſur Groſne.*
Firmitas Alepia. La *Ferté Alep.*
Firmitas Auculphi. ou Subter Jotrum. La *Ferté ſous Jouare.*
Firmitas Bernardi. La *Ferté Bernard.*
Firmitas Milonis. La *Ferté Milon.*
Firmum, Firmium. *Fermo.*
Fiſcellus Mons. La Montagne de la *Sibille.*
Fiſchula. *Fiſchauſen.*
Fiſera v. Ficaria.
Fitacum, Fitachium. *Fitaqui.*
Fitelcum. *Fitalco.*
Fivelinga. *Fivelinge.*
Fivium. *Fivie.*
Fiuma. *Fium.*
Fiumara Muri. *Fiumara de Muro.*
Flaminia Provincia. La *Romagne.*
Flaminii Forum. v. Forum Flaminii.
Flanaticus, Flanonicus Sinus. v. Carnarius.
Flandria. *Flandre.*
Flandria Stricte Sumpta, ou Teutonica. La *Flandre Teutonique.*
Flandria Francica. La *Flandre Françoiſe.*

Flandria Hiſpanica. La *Flandre Eſpagnole.*
Flandria Hollandica. La *Flandre Hollandoiſe.*
Flandria Imperialis. La *Flandre Imperiale.*
Flandria Gallica, ou Gallo-Flandria. La *Flandre Walonne.*
Flandricæ Inſulæ. v. Accipitrum Inſulæ.
Flanona, Flavona. *Fianona.*
Flavia Palæſtinæ. v. Cæſarea.
Flavia Æduorum. v. Auguſtodunum.
Flavia Gallica. *Fragues.*
Flavia Lambris Bædiorum. *Rivadavia.*
Flaviacum. *Saint Germain de Flay.*
Flaviana Ala, Flaviana Caſtra, Flavianum, Juliobona. *Vienne en Autriche.*
Flavianum. *Flaviano.*
Flavias, Flaviopolis. *Fliopoli.*
Flaviniacum. *Flavigny.*
Flaviobriga. *Bilbao.*
Flavionavia, Flavion Avia. *Saint André.*
Flavium, Urbs Noriæ. *Saint André.*
Flavium Arvenſe, Oppidum Hiſpaniæ Bæticæ. *Alcolea.*
Flavium Axalitanum, Axalita. *Lora.*
Flavium Brigantium, Brigantia, Brigantium. *Betanços.*
Flavium Interamnum. *Ponferrada.*
Flavium Laminitanum. *Alhambra.*
Flavium Salpeſanum. v. Alpeſa.
Flavium Vivitanum. *Ermita de los Palacios.*
Flavona. v. Flanona.
Fleni Sinus. Le Golfe de *Flensbourg.*
Flensburgum. *Flensbourg.*
Fleſſinga, Fliſſinga. *Fleſſingues.*
Fletio. *Vlieten.*
Flevo, Fletio Inſula. *Ens.*
Flevo, Flevum Lacus. La *Zuiderzée.*
Flevo, Flevolandia, Inſula Hollandiæ. *Vlielande.*
Flevolandia, Inſula Americæ. *Vlielande.*
Fleurus. *Fleurs.*
Flevum. Le *Vecht.*
Flevum Caſtellum. *Oofteynde.*
Flexia. La *Fleche.*
Flexum, ou Ad Flexum. *Altenbourg.*
Flintenſis Comitatus. *Flint-Shire.*
Flintum. *Flint.*
Flixa. *Flix.*
Flora. *Fiore.*
Florentia Vaſconiæ. *Florence.*
Florentia. v. Florentinum.
Florentia Hetruriæ. *Fiuentia, Florence.*
Florentinus Ager. Le *Florentin.*
Florentinum, Florentia, Farentinum, Ferentinum. *Fiorenzuola.*
Florentiola. *Fiorenzuola.*
Floriacum. *Fleury.*
Floriana *Saint Paul.*
Florida. La *Floride.*
Floridæ Caput. Le Cap de la *Floride.*
Florimontium. *Fleurmont.*
Flumen Dionyſii. v. Eniſis.
Florinæ. *Florennes.*
Flotopolis, olim Mons Planus. v. Fanum S. Flori.
Florus. L'*Arc.*
Florum Inſula. *Flores.*
Flotia. *Flotz.*
Fluentia. v. Florentia.
Flumen, Flumen Liburniæ, Flumen S. Viti. v. Fanum S. Viti.
Fluvia. *Fluvia.*
Fluvii Magni Præfectura. Capitania de *Rio Grande.*

Fluvius Arabum. *Schat el Arab.*
Fluvius Borealis Mexicanæ Novæ. Rio del *Nort.*
Fluvius Borealis, Eboracenſis Novæ. La Riviere de *Nort.*
Fluvius Delphinorum. La Riviere des *Dauphins.*
Fluvius Divinæ. La Riviere de la *Divine.*
Fluvius Dulcis. Rio *Dolce.*
Fluvius Facis. v. Facis Fluvius.
Fluvius Fœderatorum. *Guadalquiviero.*
Fluvius Magnus Braſiliæ. *Rio Grande.*
Fluvius Magnus Nigritiæ. *Rio Grande.*
Fluvius Magnus Terræ Firmæ. *Rio Grande.*
Fluvius Major S. Antonii. La Riviere de *Saint Antoine.*
Fluvius Minor S. Antonii. La Riviere de *Saint Antoine.*
Fluvius Pratorum, Fluvius S. Laurentii; Fluvius Spiritus S. &c. v. Pratorum Fluvius, S. Laurentii Fluvius &c.
Foburgum. *Foburg.*
Focaria Caput. Le Cap de *Peſare.*
Fochienſis Provincia. Le *Fokien.*
Focheum. *Focheu.*
Fochium Urbs & Regnum. *Foqui.*
Fœderatum Belgium. v. Belgium Unitum.
Fœdus Domus Dei, ou Fœdus Cathedrale. La *Cadée.*
Fœdus Decem Juriſdictionum. La *Ligue des Dix Droitures.*
Fœdus Superius, ou Fœdus Canum. La *Ligue Griſe.*
Foggia. *Foggia.*
Foglia. *Foglia.*
Foilus Lacus. Le *Lac Foil.*
Foia Nova. *Foia Nova.*
Folkera. *Folker.*
Fomillanum. *Fomillan.*
Fondura. v. Hondura.
Fons Bellaqueus. *Fontainebleau.*
Fons Clarus. *Sherborn.*
Fons Avejunæ. *Fuente d'Avejuna.*
Fons de Cantos. *Fuente de Cantos.*
Fons Dulcis. *Fontdouce.*
Fons Ebraldi. *Fontevrault.*
Fons Epiſcopi. *Fontaine L'Evêque.*
Fons Gombaldi. *Foncombaut.*
Fons Jovis. *Fontaine de Dodone.*
Fons Paderæ. v. Paderborna.
Fons Rapidus. *Fontarabie.*
Fons Salubris. v. Heilbrunna.
Fontanetum. v. Fontes
Fontarabia. v. Fons Rapidus.
Fonteia. *Born.*
Fontenacum. *Fontenay le Comte.*
Fontenæum. *Fontenay.*
Fontes Inſubriæ. Fontanetum. *Fontanet.*
Fontes Burgundiæ. *Fontaines.*
Fontes Angliæ. *Wels.*
Fontes Aponi. v. Aponus.
Fora. *Fore.*
Forbarum Caput. Le Cap *Forbat.*
Forbisherii Fretum. Le Détroit de *Forbisher.*
Forcalquerii Comitatus. Le Comte de *Forcalquier.*
Forcalquerium. *Forcalquier.*
Forcella. *Forcolli.*
Forchemum, Forchena. *Forchaim.*
Fordingianum. *Fordingiano.*
Fordunum. *Fordun.*
Forenſis Provincia. Le *Forez.*
Forentum. *Forenza.*
Formentaria. *Formentera.*
Formiæ, Phormiæ, Hormiæ. *Mola.*
Formianum. *Cicerone.*
Formianus Sinus. Le Golfe de *Gaiette.*

Formicolum. *Formicole.*
Formignanum. *Formignano.*
Formio Fluvius. *Riſano.*
Formoſa. *Belle Iſle.*
Formoſum Caput. Capo *Formoſo.*
Fornacum Portus. Port delle *Fornaſe.*
Forneli Scopuli. *Fornelli.*
Fornellus Fluvius. *Fornello.*
Foro-Julienſis Provincia, Foro-Julium. Le *Frioul.*
Foro Julium, Forum Julii. *Frejus.*
Forſta. *Forſt.*
Forſtenova. *Forſtenowe.*
Fortalitium de Agro. La *Forza.*
Forteventura. *Fortaventure.*
Forthea Fluvius. *Forth.*
Forthea Æſtuarium. Le Golfe *d'Edimbourg.*
Fortia Caſtra. *Sterzingen.*
Fortunatæ Inſulæ. v. Canariæ.
Foruli. *Foroli.*
Forum Adriani. *Voorbourg.*
Forum Alieni. v. Ferraria.
Forum Appii. *Caſarillo di S. Maria.*
Forum Aurelii. Ville de l'Etrurie. Elle eſt entierement ruïnée.
Forum Bibalorum. *Fomillan.*
Forum Calviſii. *Calviſano.*
Forum Caſſii. *Santa Maria di Forcaſſi.*
Forum Claudii, ou Clodii, Urbs Tarentaſiæ. *Moûtiers en Tarentaiſe.*
Forum Claudii, ou Clodii, Urbs Hetruriæ. *Oriole.*
Forum Cornelii, Cornelium, Syllæ Forum. *Imola.*
Forum Decii. Ville ancienne de la Sabine. Il n'en reſte aucune trace.
Forum Diuguntorum, ou Jutuntorum. *Creme.*
Forum Domitii. *Frontignan.*
Forum Egurrorum. *Medina del Rio Secco.*
Forum Flaminii. *San Giovani in Forſiana.*
Forum Fulvii, Forum Valentinum. *Valence.*
Forum Gallorum, Oppidulum Æmiliæ. *Caſtelfranco.*
Forum Gallorum, Oppidum Vaſconum. *Luna.*
Forum Julii, Forum Julium, Caſtrum Julienſe. *Citta di Friuli.*
Forum Julii. v. Foro-Julium.
Forum Julium. v. Foro-Julienſis Provincia.
Forum Lebuorum, ou Libicorum. Borgo *Lavizaro.*
Forum Lepidi. v. Regium Lepidi.
Forum Licinii, ou Licinii Forum. La *Pieve d'Incino.*
Forum Limicorum. Ponte de *Lima.*
Forum Livii. *Forli.*
Forum Narbaſorum. *Torre de Moncorvo.*
Forum Neronis. *Forcalquier.*
Forum Novum, Forum Novanum, Oppidum Galliæ Ciſpadanæ. *Fornone.*
Forum Novum, Urbs Sabinæ. *Veſcovio.*
Forum Popilii, ou Pompilii. *Forlimpopoli.*
Forum Seguſſianorum. *Feurs.*
Forum Sempronii. *Foſſombrone.*
Forum Statiellorum. *Villa de Fo.*
Forum Tiberii. *Keyſerſtul.*
Forum Truentinorum, ou Druentinorum. *Bertinoro.*
Forum Valentinum. v. Forum Fulvii.
Forum Vibii. *Caſtel Fiori.*
Forum Voconii, ou Forum Vocontii. Le *Luc.*
Forum Vulcani, Campi Phlegræi. La *Solfatara.*
Foſdinovum. v. Foſſa Nova.
Foſete. Iſle des Anciens Friſons. On croit qu'elle eſt celle qu'on nomme maintenant *Amelande.*
Foſſa Corbulonis. C'eſt un Canal que Corbulon fit tirer

du Rhin à la Meuſe. Ortelius croit que ce Canal eſt le *Lack* d'aujourdhuy : mais Cluvier ſoûtient que c'eſt le Canal qui va de Leyde à Delft, & de là à Maeſland, où il ſe joint à la Meuſe.

Foſſa Druſi, Foſſa Druſiana. Le Nouvel *Iſſel.*
Foſſa Mariana. Le *Galejon.*
Foſſa Merovei. La *Merwe.*
Foſſa Meſſanicia. v. Paduſa.
Foſſa Neronica. *Licola.*
Foſſa Nova. *Foſſa Nova.*
Foſſa Nova, Foſdinovum. *Foſdinovo.*
Foſſæ Papirianæ, Foſſa Papiriana. *Viareggio.*
Foſſæ Philiſthinæ. v. Philiſthinæ Foſſæ.
Foſſanum. *Foſſano.*
Foſſatum. *Foſſato.*
Foſſiniacus, Foniacicus Tractus, Fulciniacum. Le *Fauſſigny.*
Foſſea, Foſſæ. *Foſſe.*
Foſſumbronum. *Foſſombrone.*
Fotiſlandia. v. Helgelandia.
Fotringaium, Fodringamum. *Fotheringe.*
Foveium. *Fowey.*
Fraga. *Fregues.*
Franca Villa. *Franca Villa.*
Franci. Les *Francs.*
Franci. Les *François.*
Franci. *Frankis*, ou *Francs.*
Francia Nova. v. Canada.
Francia Occidentalis. v. Neuſtria.
Francia Orientalis. v. Auſtraſia.
Francia Propria. v. Inſula Franciæ.
Francia Vetus. La *France Ancienne.*
Franciæ Imperium. L'Empire de *France.*
Franciæ Regnum Antiquum. L'Ancien Royaume de *France.*
Franciæ Regnum Modernum. Le Royaume de *France Moderne.*
Franciacum. *Fronſac.*
Francica. *Francica.*
Francicum Caput. Le Cap *François.*
Francicus Portus. Le Port *François.*
Francicus Sinus. La Grande Baye de *France.*
Francicus Sinus. La Baye *Françoiſe.*
Francimontium. *Franchimont.*
Franciſci Draci Portus. Le Port de *Francois Drac.*
Franckenſteinum. *Franckenſtein.*
Francoberga. *Franckenberg.*
Francocaſtium. *Franco-Caſtro.*
Francochorium, Francorum Regio. On donna anciennement ce nom à la partie de la Hongrie, qui eſt entre la Save & le Danube, ou eſt maintenant l'Eſclavonie Propre.
Francodalia. *Franckendal.*
Francofurtenſe Territorium. Le Territoire de *Francfort.*
Francofurtum ad Mœnum, Francofordia. *Francfort.*
Francofurtum ad Oderam. *Francfort ſur l'Oder.*
Francomontium. *Franquemont.*
Francolius Fluvius. Francoli.
Francolinum. *Francolino.*
Francoliſia. *Francoliſi.*
Franconatus. Le *Franc.*
Franconatus Brugenſis. Le *Franc de Bruges.*
Franconia. La *Franconie.*
Francopolis. v. Villa Franca.
Francorum Rivulus. *Refrancore.*
Francorum Fluvius. La Riviere des *Francois.*
Francorum Regnum. v. Francia.
Francorum Vallis. v. Francodalia.

Franequera, Franekera, Franicheria. *Franeker.*
Fraſcata. *Fraſcati.*
Fraſcheum Caput. Punta della *Fraſches.*
Fraſcolarius Fluvius. *Fraſcolari.*
Fraſerburgum. *Fraſerbourg.*
Frateriæ, Prateria. *Zazmara.*
Fratta. *Fratta.*
Fraudis Inſula. L'Iſle *d'Enganne.*
Fraudis Promontorium. Le Cap *d'Enganne.*
Fravenburgum. *Fravenbourg.*
Fravenfelda. *Frawenfeld.*
Fravenſteinum. *Frawenſtein.*
Fraxinetum. *Fraxinet.*
Fraxinetum. *Fraſſinete.*
Fraxinum. *Freſne.*
Fraxinum. *Alphane.*
Fredelarium. v. Apamiæ.
Fregellæ, Fregellanum. *Ceperano.*
Fregenæ, Fregena. *Macareſe.*
Freisheimum. *Freisheim.*
Freiſtadium. *Freyſtadt.*
Fremincuria. *Fremincourt.*
Frentani. *Frentani.*
Frento. *Fortore.*
Frequentum. *Friecnti.*
Fretum. *Saint Remy.*
Fretum Aniani. Le Détroit *d'Anian.*
Fretum Antiochenum. Le Pertuis *d'Antioche.*
Fretum Alſiæ. *Alſing-Sund.*
Fretum Babelmandelum. Le Détroit de *Babel-Mandel.*
Fretum Arimæ. Détroit *d'Arima.*
Fretum Bahamæ. Le Détroit de *Bahama.*
Fretum Balambuanum. Le Détroit de *Balambuan.*
Fretum Britannicum. Le Pertuis *Breton.*
Fretum Britannicum. v. Fretum Gallicum.
Fretum Calmariæ. *Calmar-Sund.*
Fretum Cantiræ. Le Détroit de *Cantyr.*
Fretum Caprearum. Le Détroit de *Capri.*
Fretum Carolinum. *Charles-Straight.*
Fretum Cimmerium. Le Détroit de *Caffa.*
Fretum Conſtantinopolitanum. v. Boſphorus Thracius.
Fretum Corcyræum. Le Détroit de *Corfou.*
Fretum Davilii. Le Detroit de *Davis.*
Fretum Draconis. La Bocca del *Drago.*
Fretum Eſonis. Le Détroit de *Jeſſo.*
Fretum Euripi. v. Euripus Chalcidicus.
Fretum Fimbriæ. *Femer Sund.*
Fretum Forbisherii. Le Detroit de *Forbisher.*
Fretum Gaditanum. v. Fretum Herculeum.
Fretum Gallicum, ou Britannicum, Fretum Morinorum. Le Pas de *Calais.*
Fretum Gallipolitanum. v. Helleſpontus.
Fretum Herculeum, Gaditanum, Iberum, Hiſpanum, Fretum Oceani, Fretum Columnarum. Le Detroit de *Gibraltar.*
Fretum Hudſonis. La Détroit *d'Hudſon.*
Fretum Mæreum. Le Détroit du *Maire.*
Fretum Magellanicum. Le Detroit de *Magellan.*
Fretum Malacenſe. Le Detroit de *Malaca.*
Fretum Malmuſonium. Le Pertuis de *Maumuſſon.*
Fretum Mamertinum. v. Fretum Siculum.
Fretum Manarium. Le Détroit de *Manar.*
Fretum Manilæ. Le Detroit de *Manile.*
Fretum Micaleum. Stretto *Micaleo.*
Fretum Mindoræ. Le Detroit de *Mindora.*
Fretum Moſandani. Le Detroit de *Moſandan.*
Fretum Orefundicum. v. Fretum Sundicum.
Fretum Palimbanum. Le Detroit de *Palimban.*

Fretum

Fretum Pictìcum. *Pentland Fyrth.*
Fretum Piecum. Le Canal de *Pieko.*
Fretum Plumbini. Le Canal de *Piombin.*
Fretum Ponticum. v. Boſphorus Cimmerius.
Fretum Sabonicum. Le Détroit de *Sabon.*
Fretum S. Vincentii. Le Détroit du *Maire.*
Fretum Sanguarium. Le Détroit de *Sangaar.*
Fretum Siculum, Mamertinum, Rheginum, Scyllæum. Le Fare de *Meſſine.*
Fretum Sincapuræ. v. Fretum Malacenſe.
Fretum Stralæ. Le Détroit de *Stralſunde.*
Fretum Sundæ. Le Détroit de la *Sonde.*
Fretum Sunderburgicum. Le Détroit de *Sunderbourg.*
Fretum Sundicum, Oreſundicum, Oreſunda. Le Détroit du *Sund.*
Fretum Taphros. v. Taphros.
Fretum Vaigatium, ou Naſſovium. Le Détroit de *Weigats.*
Fretum Viride. *Grone-Sund.*
Fretum Vriæ. Le Detroit de *Vries.*
Freudenberga. *Freudenberg.*
Friburgenſis Pagus. Le Canton de *Fribourg.*
Friburgum Helveriæ. *Fribourg.*
Friburgum Brifigaviæ. *Fribourg.*
Fricentina Vallis. La Vallée de *Fricenti.*
Fricentum. v. Frequentum.
Fridberga, Miſniæ. *Fridberg.*
Fridberga, Bohemiæ. *Fridberg.*
Fridberga, Veteraviæ. *Fridberg.*
Friderica. *Friderika.*
Friderici Oda. *Friderichs-Ode.*
Fridericia. *Frideck.*
Fridericoburgum Daniæ. *Friderichsbourg.*
Fridericoburgum Guineæ. *Friderichsbourg.*
Fridericoburgum Palatinatus Inferioris. *Friderichsbourg.*
Fridericopolis, Fridericoſtadium Jutiæ. *Friderickſtadt.*
Fridericoſtadium Norvegiæ. *Friderikſtadt.*
Friderici Henrici Arx. *Friderick Hendrick Schans.*
Friedberga Sueviæ. *Friedberg.*
Friedberga Thuringiæ. *Friedberg.*
Friefacum, Friſiacum. *Frieſach.*
Frieſteta Sylva. La Forêt de *Frieſtet.*
Frigida. *Frias.*
Frigidum Caput. Capo *Frio.*
Frigidus, Siciliæ Fluvius, olim Acis. *Freddo.*
Frigidus, Egelidus, Fluvius Hetruriæ. *Freddo.*
Frigidus, Vypaüs, Carniolæ Fluvius. *Vypao.*
Frigidus Mons. *Froidmont.*
Friniana. La *Frignana.*
Friſia. La *Friſe Propre.*
Friſia Occidentalis. v. Hollandia Septentrionalis.
Friſia Occidentalis Propria. La *Friſe Occidentale Particuliere.*
Friſia Orientalis, ou Comitatus Embdanus. La *Friſe Orientale.*
Friſia Cimbrica, Friſia Minor, Friſia Septentrionalis, ou Eyderenſis. v. Eyderſtadia.
Friſii, Phriſii, Friſones. *Friſons.*
Friſiobones. On croit qu'ils étoient les mêmes que les Friſons.
Friſinga. *Friſingen.*
Friſlandia. *Friſlande.*
Friſlaria. *Fritzlar.*
Frittolanæ Aquæ. *Frittola.*
Frixanum. *Frixano.*
Froendum. *Ernuari.*

Frontenacus Lacus. v. Ontarius Lacus.
Frontenaca Arx. Le Fort de *Frontenac.*
Frontiacum. v. Franciacum.
Frontinianum. *Frontignan.*
Fruſino, Fruſinum, Fruſinona Colonia, Phruſino. *Fraſilone.*
Fruxinum. *Friſingen.*
Fucechium Fucecchio.
Fucinus Lacus. Le Lac de *Celano.*
Fuencheum. *Fuencheu.*
Fuengirola. *Fuengirola.*
Fuggerorum Dominium. Les Terres des *Fuggers.*
Fulcardi Mons. *Foucarmont.*
Fulcaria Inſula. La *Ghiera d'Ada.*
Fulda Fluvius. La *Fulde.*
Fuldæ Urbs. *Fulde.*
Fuldenſis Ditio, Buchovia, Buchonia, Fagonia, Fagia. L'Abaye de *Fulde.*
Fulgeriæ, Fulgerium, Filiceriæ. *Fougeres.*
Fulginium, Fullinium, Fulginia. *Foligno.*
Fulium. *Feuillans.*
Fumæa. *Fumay.*
Fûmorum Regio. La Terre de *Fumes.*
Fulfinium, Fulcinium. *Welka.*
Funchala. *Funchal.*
Fundanus Lacus. Le Lac de *Fondi.*
Fundi Urbs. *Fondi.*
Fungcianum. *Fungcian.*
Fungia. *Fungi.*
Fungianum. *Fungyan.*
Fuoa. *Fuoa.*
Fura Ducis. *Weren.*
Furanium. Saint Eſtienne de *Furens.*
Furconium. *Forcone.*
Furlum. Il *Furlo.*
Furnæ. *Furnes.*
Furſtemberga. *Furſtenberg.*
Furſtembergicus Principatus. La Principauté, ou le Comté de *Furſtemberg.*
Furſtenavia. *Furſtenaw.*
Furſtenovia. *Furſtenow.*
Furſtenvaldia. *Furſtenvalde.*
Fuſtata. v. Cairus.
Fuxienſis Comitatus. Le Comté de *Foix.*
Fuxium. *Foix.*

G.

Gaba, Gabaa. v. Gabaon.
Gabacuus Lacus. Le Lac *Gabacu.*
Gabala. *Gibel.*
Gabalenſis Provincia. Le *Givaudan.*
Gabali, Gaballi, Gabales Populi. *Gabaliens.*
Gabali, Gabalus, Urbs. v. Anderitum Gabalorum.
Gabalicus Pagus. v. Gabalenſis Provincia.
Gabaon. *Gabaon.*
Gabarus, Gaverus. *Gave.*
Gabarus Oleronenſis. Le *Gave d'Oleron.*
Gabarus Palenſis. Le *Gave de Pau.*
Gabella. *Gabella.*
Gabellus. La *Secchia.*
Gabienum, Caſtra Gabieni. *Gabiano.*
Gabii, Gabina Urbs. *Gabio Campo.*
Gabinium. *Gabin.*

Gabran-

Gabrantuicorum Oppidum. *Swerly.*
Gabreta, ou Gabrita Sylva. *Ernſtatter Waldt.*
Gabroſentum. *Newcaſtle.*
Gabum, Gabon. *Gabon.*
Gad, Urbs Palæſtinæ. *Niphas.*
Gad Tribus. *Gad.*
Gadaone. *Exi et.*
Gadara, Gadaris, Gadora. *Gadara.*
Gademeſſa. *Gademes.*
Gades, Gadira, Gadir, Gaditana, Julia Colonia. *Cadiz.*
Gaditanum Freturn. v. Freturn Herculeum.
Gaditanus Oceanus, ou Sinus. v. Equarum Sinus.
Gaditanus Sinus. La Baye de *Cadiz.*
Gæa, Pontia, Miſynos. *Solocho.*
Gætuli, Getulia. *Getulie.*
Gaguetia. *Kachoti.*
Gaglianum. *Gagliano.*
Gagum, Urbs & Regnum. *Gago.*
Gaiduroniſſa. *Gaiduroniſſe.*
Gajola. *Gajola.*
Gaiſenfelda. *Gaiſenfeld.*
Gaiſtinga. *Gaiſting.*
Gaitia. v. Jaicza.
Gaium. v. Geſia.
Galaber. *Galaure.*
Galapha, Gala. *Garſis.*
Galaria, Galarina, Galorina. *Gagliano.*
Galata. v. Calata, & Calathe.
Galata. *Galata.*
Galatia, Gallo-Græcia. *Galatie.*
Galatia. v. Calatia.
Galatium. *Galacz.*
Galatum. v. Calatum.
Galeiona Foſſa. *Galeion.*
Galera. *Galera.*
Galeſus. *Galeſe.*
Galfanacara. *Galfanacar.*
Galgala. *Galgala.*
Galibi. *Galibis.*
Galilæa. *Galilée.*
Galilææ Mare. La Mer de *Galilée.*
Galindia. *Galindie.*
Galiſteum. *Galiſteo.*
Gallæ. *Giaques.*
Gallæcia. *Galice.*
Gallæcia Nova. La Nouvelle *Galice.*
Gallæcus. *Gallego.*
Gallana. *Walwick.*
Gallera, Gallora. v. Galera.
Gallefium. *Galeſe.*
Galleti. v. Caletes.
Galli Inſulæ. Li *Galli.*
Galli Populi. Les *Gaulois.*
Gallia. *Gaule.*
Gallia Aquitanica, Aquitania. *Gaule Aquitanique.*
Gallia Aſiatica. v. Galatia.
Gallia Belgica. La *Gaule Belgique.*
Gallia Belgica Prima. La *Gaule Belgique Premiere.*
Gallia Belgica Secunda. La *Gaule Belgique Seconde.*
Gallia Braccata. La *Gaule Braccate.*
Gallia Celtica. v. Gallia Lugdunenſis.
Gallia Circumpadana. La *Gaule Circumpadane.*
Gallia Ciſalpina, Togata, Citerior. La *Gaule Ciſalpine.*
Gallia Ciſpadana. La *Gaule Ciſpadane.*
Gallia Citerior. v. Gallia Ciſalpina.
Gallia Comata. La *Gaule Comate*, ou *Chevelue.*
Gallia Gothica. v. Occitania.
Gallia Lugdunenſis, ou Celtica. La *Gaule Lyonoiſe.*

Gallia Minor. v. Galatia.
Gallia Narbonenſis. La *Gaule Narbonoiſe.*
Gallia Noveinpopulana. v. Novempopulonia.
Gallia Riparienſis. v. Gallia Viennenſis.
Gallia Superior. v. Gallia Belgica.
Gallia Subalpina. Ita *Gaule Subalpine.*
Gallia Togata. La *Gaule Togate.*
Gallia Tranſalpina, aut Ulteriot. La *Gaule Tranſalpine.*
Gallia Tranſpadana. La *Gaule Tranſpadane.*
Gallia Viennenſis. La *Gaule Viennoiſe.*
Gallia Ulterior. v. Gallia Tranſalpina.
Gallia.um. *Gaillac.*
Gallica Flavia. v. Flavia Gallica.
Gallicanæ Paludes. v. Adriatica Stagna.
Gallicanum. *Gallicano.*
Gall.canus Mons. Monte *Garro.*
Galli.um, Forum Gallorum. *Gurres.*
Gallicum Fretum. Le Pas de *Calais.*
Gallicus Fluvius. *Gallego.*
Gallicus Oceanus. La Mer de *France.*
Gallicus Sinus, Gallicum Mare. v. Leonimus Sinus.
Gallinaria Inſula. L'Iſolerta d'*Albenga.*
Gallio. *Gaillon.*
Gallipolis, ou Callipolis, Urbs Regni Neapolitani. *Gallipoli.*
Gallipolis, ou Callipolis, Urbs Thraciæ. *Gallipoli.*
Galliva. *Galway.*
Gallivenſis Comitatus, Le Comté de *Galway.*
Gallogræcia. v. Galatia.
Gallo Brabantia. Le *Brabant Walon.*
Gallo-Flandria. La *Flandre Walonne.*
Galloligures. Anciens Peuples des Gaules. Ils étoient le long de la Mer Mediterranée, à l'endroit, où eſt maintenant la Provence.
Gallorum Area, Glareatum. *Gallerais.*
Gallorum Mons. Monte *Gallo.*
Gallovidia, Galdia. *Galloway.*
Gallovidiæ Caput. Le Bec de *Galloway*
Galloviſſia. *Galleveſſe.*
Gallum Promontorium. Le Cap de *Gallo.*
Gallura. *Gallura.*
Gallus Fluvius. *Garipe.*
Gallorum Opidum. *Calipe.*
Galopia. *Galope.*
Galtellis. *Galtelli.*
Galum. *Gallo.*
Galum Caput. La Punta de *Gale*
Gamala. v. Gabala, & Gamela.
Gamanodurum. v. Gavanodurum.
Gamapius Vicus. *Geneppe.*
Gambia. *Gambea.*
Gambiæ Regnum. Le Royaume de *Gambea.*
Gambinum. v. Gabinium.
Gambolatum. *Gamlulo.*
Gamela, Camela, Gamala. *Gamala.*
Gammalamma. *Gammalamme.*
Gammacorura. *Gammacorura.*
Gamundium, Gaudium Mundi. *Caſtell.ce.*
Ganacia. La *Ganache.*
Ganchinga. *Ganching.*
Gandavum, Ganda, Gandavium. *Gand.*
Gandavenſis Agger. Le *Sas de Gand.*
Gandavenſis Tetrarchia. Le Quartier de *Gand.*
Gandersunda, Gandersheimum. *Gandersheim.*
Gandia. *Gandia.*
Ganganorum Promontorium. *Brayehipuli Point.*
Gangara, Gagara, Getara. *Citraw.*
Gangaræ Regnum. Le Royaume de *Gangara.*

Gang-

Gangaridæ, Gangarides. *Gangaridæ.*
Gangea. *Gangea.*
Gangelæ Regnum. Le Royaume de *Gangela.*
Gangea. Le *Gange.*
Ganges, Gange. Ancienne ville des Indes, capitale des Gangarides. On ne sait ce qu'elle est devenuë.
Gangeticus Sinus. Le Golfe de *Bengale.*
Ganginovus. *Ganginovo.*
Gangra, Gangre. *Gangres.*
Gangus Sinus. v. Nanquinensis Sinus.
Ganhaium. *Ganhay.*
Gannanum Regnum. v. Tunquin.
Gannatum, Gannapum. *Gannat.*
Gannum, Ganos. *Ganga.*
Ganodurum. *Constance.*
Gantum. *Gant.*
Gaoga. *Gaoga.*
Garabusæ Insulæ. *Garabusa.*
Garactum, Varactum. v. Gueretum.
Garama. Ville d'Afrique, capitale des Garamantes. Elle est ruinée.
Garamantes. *Garamantes.*
Garazza. *Garazza.*
Garda, unde Gardensis Lacus. *Garde.*
Gardelebia. *Gardelebem.*
Gardichia. *Gardichi.*
Gardonis Pons. Le Pont du *Gard.*
Gardus, Vardus, Vardo. Le *Gardon.*
Gareta. *Garet.*
Garganus Mons. Le Mont *Gargan.*
Garilianus. Le *Gariglan.*
Garianonum, Garryenum. *Burg-Castle.*
Garisa. *Garis.*
Garisenda Turris. La Tour de *Garisenda.*
Garizim. *Garizim.*
Garnesceia. *Garnescy.*
Garonus Fluvius. Le *Garon.*
Garrafa. *Garraf.*
Garryenus Fluvius. *Tare.*
Garsis. *Garsis.*
Gartia. *Gartz.*
Garum. *Gar.*
Garumna. La *Garonne.*
Gasabela. *Gasabele.*
Gasorus, Gazorus. *Alesteroso.*
Gastalensis Tractus. *Gastal.*
Gastanium. *Gastanin.*
Gastina. *Gastine.*
Gastinesium. v. Vastinium.
Gastinetum. La *Gastine.*
Gaz Caput. Le Cap de *Gates.*
Gaz Mons. Le Mont de *Gate.*
Gazonisium Caput. Le Cap *Gatenisi.*
Gazopolis. *Gatopoli.*
Gazanodurum, Gamanodurum, Gabanodurus. *Saltzbourg.*
Gaudii Terra. Le Territoire de *Gaudo.*
Gaudiosa. v. Joyosa.
Gaudium Vallis. *Joyenval.*
Gaudius Mons. v. Marius Mons.
Gaudos. *Gozo.*
Gaudos. v. Gaulos.
Gavera. *Gavre.*
Gaugamela, Gangamela, Urbs Assyriæ. Inconnuë.
Gaviracium. *Chiroux.*
Gavis. v. Gabii.
Gavium. *Gavi.*
Gaulenda. *Gaulenda.*
Gaulon. *Gaulon.*
Gaulos, Gaudisus, Glauconis Insula. *Gozo.*
Gaumellum. v. Laumellum.
Gaura Insula. *Gaura.*
Gauri. Les *Gaures.*
Gaurensis Comitatus, Gaura. Le Comté de *Gaure.*
Gaurus Mons, Gaurani Montes. Il Monte *Barbaro.*
Gaurus ou Gallicanus Mons. Monte *Garro.*
Gausennis. v. Causennis.
Gaza. *Gaza.*
Gazæorum Portus. C'étoit anciennement une ville maritime de la Palestine. Constantin le Grand la fit Episcopale, & l'apella Constance. Inconnuë.
Gazara, Gazera. *Gazar*
Gazola. *Gazola.*
Gebenna. v. Geneva.
Gebha. *Gebbe.*
Gebenna, ou Cemmenus Mons, Gebennici Montes. Les Montagnes des *Sevennes.*
Gebennesium. v. Genevensis Tractus.
Geblova. *Geblowa.*
Gedanensis Sinus. Le Golfe de *Dantzick.*
Gedanum, Dantiscum. *Dantzick.*
Gedrosia. *Gedrosie.*
Gehon Fluvius. Le *Gehon.*
Geivisa. *Geivisi.*
Geislinga. *Geislingen.*
Geismaria. *Geismar.*
Gela, Urbs & Fluvius. *Terranova.*
Gelbis. *Kyll.*
Gelboë. *Gelboë.*
Geldria. v. Gueldria.
Gelduba. *Geldub.*
Gellinhemum. *Gellheim.*
Gellus, Vergellus. Il Fiume di *Canne.*
Gelnhusa. *Gelnhausen.*
Gemblacum. *Gembloux.*
Gemeticum, Gemeticense Cœnobium. *Jumiges.*
Geminiacum. v. Gemblacum.
Gemmiacum. v. Jamesium.
Gemminga. *Gemmingen.*
Gemunda, Gaudia Mundi. *Gemunde.*
Gemundanus Lacus. *Gemundersee.*
Gemunda. *Gemmunem.*
Genabum, Genabus. *Orleans.*
Genadium, Canadium, Cenadium. *Chanad.*
Gendivaria. *Gendivar.*
Genechus Tractus. Le *Genech.*
Genehoa Regnum. Le Royaume de *Genehoa.*
Genepum, Genapum, Cenebum. *Genep.*
Genepum. v. Gamapius Vicus.
Genesareth, Cenereth, Genesara. v. Tiberias.
Genesareth, Genesara Lacus. v. Galilææ Mare.
Genesboruvia. *Gainsborough.*
Genestanum. *Genestave.*
Genebra Mons. Le Mont *Genevre.*
Geneva. *Geneve.*
Genevensis Tractus. Le *Genevois.*
Genevensis Lacus. v. Lemanus Lacus.
Gengenbachium. *Gengenbach.*
Gentianum. *Genzano.*
Gentiliacum. *Gentilly.*
Genua. *Genes.*
Genuensis Ditio. L'Etat de *Genes.*
Genuense Mare. v. Ligusticum Mare.
Genunii. *Genuniens.*
Genusium. *Genosa.*
Genusus Fluvius. *Arzenza.*
Geophanum. *Giffoni.*
Georgi. Les *Georgiens.*

Georgis. *Georgis.*
Georgiopolis. v. Lidda.
Gera. *Gera.*
Geraſtus, Geraſtus, Gereſtum. *Gereſto.*
Gerania. *Geranie.*
Gerardi Mons. *Grandmont.*
Geraſa, Geraſis, Gelaſa. *Geraſa.*
Geravia, Urbs & Tractus. *Geraw.*
Gerboredum. *Gerberey.*
Gercius. v. Ægircius.
Gerenia. v. Gerio.
Gerenia, Gerania, Enope. *Germen.*
Gerenroda. *Gerenrode.*
Gereſtum. v. Geraſtus.
Gergelum. v. Igilgili.
Gergobia, Gergovia. *Gergovie.*
Gergolium, Gergobeum. *Gergeau.*
Gerio, Gerenia, Geronium, Gerunium. *Dragonara.*
Germa, Urbs Galatiæ. *Germaſte.*
Germa, Hierogermia, Urbs Epiſcopalis Myſiæ Minoris. Inconnuë.
Germania Antiqua. *Germanie.*
Germania Nova. *L'Allemagne.*
Germania Cis-Rhenana. ou Gallica. On a donné autrefois ce nom à toute la partie de l'Allemagne, qui eſt à la gauche du Rhin, dans l'ancienne Gaule Belgique.
Germania Francica. *L'Allemagne Françoiſe.*
Germania Gallica. v. Germania Cis-Rhenana.
Germania Inferior Latiſſime Sumpta. *Baſſe Allemagne.*
Germania Superior Laté Sumpta. *La Haute Allemagne.*
Germania Trans-Rhenana. *Germanie.*
Germania, Urbs Mœſiæ Inferioris. Inconnuë.
Germanicum Imperium. L'Empire d'*Allemagne.*
Germanicum Mare, Germanicus Oceanus. La Mer d'*Allemagne.*
Germano-Sarmatia. v. Sarmatia Europæa.
Germena. *Germen.*
Germersheimum. *Germersheim.*
Germia. *Kermen.*
Germiania, Germianus Tractus. Le *Germian.*
Gerne. Le Lac de *Varano.*
Cernia. *Gernia.*
Gernsheimum. *Gernsheim.*
Geroldſtenia, Gereſtenia. *Geroldſtein.*
Geromlea. v. Achelaus.
Gerra. *El Catif.*
Gerrhum, Gerrum. *Maſeli.*
Gertigos. *Vamba.*
Gertrudenberga, ou Mons S. Gertrudis. *Gertruydenberg.*
Gerva, Terva. *Trebulanum.*
Gerulata. *Kerlburg.*
Gerum Caput. Le Cap de *Ger.*
Gerunda. *Gironne.*
Gerunium. v. Gerio.
Gerunna. *Gironde.*
Geruntia. *Cerenza.*
Geryon. v. Gerio.
Geſecena. *Geſeke.*
Gelia. Le Païs de *Gex.*
Gefodunum. *Lintz.*
Geſſoriacum, Geſoriacum, Morinorum Navale. *Boulogne.*
Geſſuria. *Geſſur.*
Geſtravia. *Geſtraw.*
Geſtricia. *Geſtricie.*
Getæ. *Gates.*
Getara, Gagara, Gangara. *Zithrac.*
Geth, Gath. *Gath.*
Gethſemané. *Gethſemane.*
Getulia. v. Gætulia.
Gevalia. *Gevola.*
Gevinianenſis Comitatus. Le Comté de *Gevinan.*
Gevium. *Gevio.*
Geyla. *Geyl.*
Gezaira. *Gezaira.*
Gezaira. *Alger.*
Gezira, Zegira, Zigira. *Gezira.*
Ghamma. *Ghamma.*
Ghema. *Ghema.*
Giaci. v. Gallæ.
Giallum Caput. Capo *Giallo.*
Gianicha. *Gianich.*
Gianutum. *Gianuti.*
Gibela, Gabala. *Gibel.*
Gibræum. *Gibray.*
Gibraleo. *Gibraleum.*
Gibraltaria. *Gibraltar.*
Gibraltariæ Fretum. v. Herculeum Fretum.
Gibramela, Giberamela. *Gibramel.*
Gichtis, Gita. *Galfanaçar.*
Giehumus Fluvius. v. Oxus.
Giemum, Gyanum. *Gien.*
Gienga. *Giengen.*
Giennum. voyez Giemum.
Giennum, Gienna. *Jaen.*
Gieſeca. v. Geſecena.
Gieſſenburgum. *Gieſſenburg.*
Giſhornia. v. Gyſhornia.
Giganeum. v. Siganeum.
Giganteus Mons. *Rieſenberg.*
Gigia. *Gijon.*
Gihlova. v. Iglava.
Gilania. v. Kilania.
Gildornacum. v. Judonia.
Gilgala, Galgala. *Gilgall.*
Gilola, Gilolum Inſula. *Gilolo.*
Gilolum, Urbs & Regnum. *Gilolo.*
Gimontus, Gimontium. *Gimont.*
Gindes. v. Gyndes.
Ginerca. *Ginerca.*
Gingianus Principatus. L'Etat du Naïque de *Gingi.*
Gingirum Regnum. Le Royaume de *Gingiro.*
Gingis. *Gingi.*
Ginopolis, Joniopolis. *Ginopoli.*
Ginopolis, Cimolis, Cinolis. *Ginopoli.*
Gioia, Joia. *Gioia.*
Gioioſa, Motta Gioioſa. La Motta *Gioioſa.*
Gippevicum. *Ipſwich.*
Gir, Giras. *Gir.*
Giræcium. v. Hieraciura.
Giræcius Sinus. v. Locridis Sinus.
Giraunda. *Giracunda.*
Girapetra. v. Hierapytna.
Girba, Lotophagites Inſula. L'Iſle des *Gerbes.*
Gircona. *Gircona.*
Girgium, Georgia. *Girgio.*
Giringbombæ Regnum. Le Royaume de *Giringlomba.*
Girmaſtus Fluvius. v. Caicus.
Giro Fluvius. Le *Giron.*
Girola. *Girola.*
Gironda Inſula. *Gironda.*
Giruuna. v. Gerunna.
Giſconſa. *Giſconza.*
Giſlenopolis. *Saint Guillain.*
Giſnx. *Guines.*
Giſorium. *Goſort.*

Giſſi,

Gifle, Ville Flaffe. *Gifſe.*
Giſſa Inſula Liburniæ. *Page.*
Gitlui, Gigluæ, Gilva. *Izli.*
Giva. *Grva.*
Giuſtandila. *Ginſtandil.*
Glacenſis, ou Glocenſis Comitatus. Le Comté de *Glatz.*
Glaciale Mare. La Mer *Glaciale.*
Glacialis Oceanus. v. Glaciale Mare.
Glacialis Regio. v. Iſlandia.
Glacium, Glocium. *Glatz.*
Glamorgania. *Glamorgan-Shire.*
Glanateva Capillatorum, Glanatica, Glandata. *Glandevez.*
Glandomirum, Grandomirum. *Mondomodo.*
Glanis. v. Clanius.
Glannafolium Cœnobium. *Saint Mour ſur Loyre.*
Glanum, Clanum, Glanum Livii. *Saint Remi.*
Glareatum. v. Gallorum Area.
Glarona. *Glaris.*
Glaronenſis Pagus. Le Canton de *Glaris.*
Glaſconia, Glaſtonium, Avalonia. *Glaſtinbourg.*
Glaſcovium, Glaſcua, Glaſquum. *Glaſco.*
Glatium. v. Glacium.
Glatovia. *Klataw.*
Glauconis Inſula. v. Gætlos.
Glaucus Fluvius Colchidis. *Abaſcia.*
Glaucus Fluvius Achaiæ. *Lemos.*
Glaucus Sinus. Le Golfe de *Macre.*
Glaudiomagum. v. Claudiomagus.
Gleichenſis Comitatus. Le Comté de *Gleichen.*
Glemona. *Gemona.*
Glendelacum. *Glandeleur.*
Glenlucenſis Sinus. *Glenluz.*
Gleſſaria, Auſtrania. *Nortſtrand.*
Gleſſariæ Inſulæ. v. Farentes Inſulæ.
Gliskovatium. *Gliskovatz.*
Gloceſtria. *Gloceſter.*
Gloceſtrienſis Comitatus. Le Comté de *Gloceſter.*
Glogavia, Glogavia Major. Le Gros *Glogaw.*
Glogavia Minor. Le Petit *Glogaw.*
Glogavienſis Ducatus. Le Duché de *Glogaw.*
Glocium. v. Glacium.
Glomaci. *Glomaques.*
Glorium. *Glurens.*
Glota Fluvius. *Cluyd.*
Glota Inſula. *Arren.*
Glotæ Æſtuarium. Le Golfe du *Cluyd.*
Glotiana Vallis. La *Cludesdale.*
Glovernia. *Glocester.*
Glucsburgum. *Glucsbourg.*
Glucſtadium, Fanum Fortunæ, Tichopolois. *Glucſtadt.*
Gmund. v. Gemund.
Gnatia. v. Egnatia.
Gneſna. *Gneſne.*
Gnevum, Meavia. *Gniew.*
Gnidus. v. Cnidus.
Goa. *Goa.*
Goavum Majus. Le Grand *Goave.*
Goavum Minus. Le Petit *Goave.*
Gobanium. *Abergevenni.*
Gobinana. *Gobinan.*
Gochum. *Goch.*
Goderea, Goerea Hollandiæ. *Goerée.*
Goderea Nigritiæ. *Goerée.*
Godmanchelſtera, Godmancunium. *Godmanchaſter.*
Goelandia. *Goylande.*
Goëlla. La *Goüelle.*
Goeſa. *Goes.*
Goga. *Goga.*
Goghſeimum. *Goghſheim.*
Gogna, Agonia. La *Gogne.*
Gojamum Regnum. Le Royaume de *Gojame.*
Goitum. *Goito.*
Goiana. *Goian.*
Golconda, olim Phrurium, ut quibuſdam placet. *Golcunde.*
Golconda Regnum. Le Royaume de *Golconde.*
Goldberga. *Goldberg.*
Goldinga. *Goldingen.*
Golnovia. *Golnaw.*
Gola. *Gole.*
Golopia, Golopia. *Golope.*
Golubia. *Golup.*
Gomera Urbs. *Gomer.*
Gomera Inſula. *Gomera.*
Gomorrha. *Gomorrhe.*
Gomphi. *Gomphi.*
Gondrecurtium, Gondulphi Curia. *Gondrecourt.*
Gonga. *Gonza.*
Gonneſſia, Gonniſſa. *Gonneſſe.*
Gonnus, Gonni, Gonuſa. *Goniza.*
Goplus. v. Guplo.
Gorantus. *Gorante.*
Gorcomium. *Gorkum.*
Gordene, Gorduena, Corduena. Ancienne Region de la Grande Armenie. Elle eſt aujourdhuy la partie Septentrionale du Curdiſtan.
Gordenia. v. Gordynia.
Gordizus Mons. Le Mont *Gordien.*
Gorditanum Promontorium. Le Cap de *Monte Falcone.*
Gordium. *Gordie.*
Gordius, Juliogordus, Juliopolis, & Gordiucome. Urbs Bithyniæ. Inconnuë.
Gordynia, Gordenia. *Gorzia.*
Gorgon, Urgo *Gorgone.*
Gorgones, Gorgades, ou Heſperides Inſulæ. Les Iſles du Cap *Verd.*
Gorgonſola, Gorgongiola. *Gorgonzola.*
Gori Portus. Le Port de *Goro.*
Goria, Goridis. *Gory.*
Gorichemum. v. Gorcomium.
Goritia. *Gorice.*
Goritienſis Comitatus. Le Comté de *Gorice.*
Gorlitium. *Gorlitz.*
Gormatium Caſtrum. *Gormaz.*
Gornacum, Normandiæ Urbs. *Gournay.*
Gornacum Inſulæ Franciæ Oppidum. *Gournay ſur Aronde.*
Gornacum, Gorniacum. *Gournay ſur la Marne.*
Gorſio, Gurſio. *Gorck.*
Gortyna. *Gortine.*
Gorum Regnum. Le Royaume de *Gor.*
Gorza. v. Gordynia.
Gorzia. *Gorze.*
Gorzopa. *Gorzopa.*
Goſaca. *Goſaco.*
Goſen. Le Païs de *Goſen.*
Goſlaria. *Goſlar.*
Goſtina, Goſtinium. *Goſtynin.*
Gota. *Goto.*
Gotha. *Gotha.*
Gothana Ditio, Gothanus Ducatus. Le Duché de *Gotha.*
Gotheburgum. *Gotembourg.*
Gothi, Gotthi. Les *Goths.*
Gothia Late Sumpta, Gothorum Regnum. Le Royaume de *Gothie.*
Gothia, Gothlandia, Gothiſcandia Regio. La *Gothie.*
Gothia, Gothica Provincia. v. Occitania.

Gothia, Gothlandia Insula. *Gothlande.*
Gothiscandia, Gothlandia. v. Gothia.
Gothorum Regnum. v. Gothia Late Sumpta.
Gothuni. Anciens Peuples de la Sarmatie Européenne. Ils étoient un melange des Goths & des Huns; comme leur nom le marque.
Gottinga, *Gottingen.*
Gottorpium. *Gottorp.*
Goualeorium. *Goualeor.*
Gouda. *Goude.*
Gouernolium. *Gouernole.*
Gouletta. *Goulette.*
Gouranum. *Gowran.*
Gourum. *Gouro.*
Goza. *Goza.*
Goziura. v. Gaziura.
Grabedona. *Grauedone.*
Grabovitia. *Grabowise.*
Graccoviolis. v. Cracovia.
Gracovatia. *Gracowats.*
Gracium. v. Græcium.
Gracuris, Illuris. *Cagurris.*
Gradacius Mons. Monte *Gradaccio.*
Gradecium Reginæ. v. Reginæ Gradecium.
Gradisca Forojulienſis. *Gradiſca.*
Gradiſca Croatiæ, Gratiana. *Gradiſca.*
Gradus, Forojulienſis Provinciæ Urbs. *Grado.*
Gradus, Vicus Aſturiæ. *Grado.*
Gradus, Oſtia Rhodani. Les *Grau.*
Græ Alpes. v. Alpes Graiæ.
Græci. Les *Grecs.*
Græcia. La *Grece.*
Græcia Propria, ou Vera. La *Grece Propre.*
Græcia Aſiatica. La *Grece Aſiatique.*
Græcia Magna. La Grande *Grece.*
Græcium, Gracium. *Gratz.*
Græcum Mare. La Mer de *Grece.*
Græcum Caput Romaniæ. Cap de *Greco.*
Græcum Caput, Cyprus. Le Cap de la *Grecque.*
Græcus Portus. Porto *Greco.*
Grafiniana, Carferoniana. La *Carfagnana.*
Gragus Mons. v. Cragus.
Graiæ Alpes. v. Alpes Graiæ.
Graiacum. *Gracz.*
Graium, Greium. *Gray.*
Graius Mons. Le Grand *Saint Bernard.*
Grampius Mons. *Granzbain.*
Grampondium. *Grandpond.*
Granata, Urbs Hiſpaniæ. *Grenade.*
Granata, Urbs Nicaraguæ. *Grenade.*
Granata Inſula. La *Grenade.*
Granata Vaſconiæ. *Grenade.*
Granata Nova, Urbs Hiſpaniolæ Inſulæ. Nouvelle *Grenade.*
Granceium, Granciacum. *Grancey.*
Granata Nova, Novum Regnum Granatenſe. Le Nouveau Royaume de *Grenade.*
Granatenſe Regnum. Le Royaume de *Grenade.*
Granatæ Lacus. Le Lac de *Grenade.*
Granatinæ Inſulæ. *Grenadins.*
Granceium, Granciacum. *Grancey.*
Grandimontium, Grandis Mons, Cœnobium Galliæ. *Grandmont.*
Grandipontium. *Grandpont.*
Grandipratum. *Grandpré.*
Grandiſvilla. *Granville.*
Grandvicus Sinus. La Mer *Blanche.*
Grangia. *Grangia.*
Grani Palatium, Grani Thermæ, Grani Aquæ. v. Aquisgranum.

Graniacum, Granianum Promontorium. Capo *d'Arbicare.*
Granicus. *Granic.*
Grannopolis. v. Gratianopolis.
Granſon. *Granſonium.*
Granta. v. Cantabrigia.
Granthamum. *Grantham.*
Granus. Le *Gran.*
Graſſa, Urbs Provinciæ. *Graſſe.*
Graſſa, Pagus Occitaniæ. *Graſſe.*
Gratia Dei. *Gratia Dios.*
Gratiæ Portus. v. Portus Gratiæ.
Gratiana. v. Gradiſca.
Gratianopolis. *Grenoble.*
Gratianopolitanus Ager. Le *Graiſivodan.*
Gratioſa. La *Gratieuſe.*
Graudentium. *Graudentz.*
Gravelina. *Gravelines.*
Gravenecum. *Gravenech.*
Gravelendæ, Urbecula Angliæ. *Graveſende.*
Gravelenda, Pagus Hollandiæ. *Graveſande.*
Gravia. *Grave.*
Gravina. *Gravine.*
Greiffenberga, Gryphimons. *Greiffenberg.*
Greium, Greyacum. v. Graium.
Grenorium Caput. *Grenore.*
Grethana. *Gretz.*
Greyna. *Grein.*
Griethuſa. *Griethuyſen.*
Griffenberga. *Griffenberg.*
Griffenhaga. *Griffenhagen.*
Griffenzea. *Griffenzée.*
Grignanum. *Grignan.*
Grillene. *Orgoſolo.*
Grima. *Grim.*
Grimaldi Sinus. v. Sambracitanus.
Grimberg. *Grimberga.*
Grimiburgus. *Grimsby.*
Grimma. *Grimmi.*
Grimſa. *Grymse-Ey.*
Grina. *Grinaa.*
Grinario. *Knaringen.*
Grinnes. *Rhene.*
Grinnicenſis Urbs, Grinnicum. *Graes.*
Gripſwaldia. *Gripſwalde.*
Griſacum. *Griſac.*
Griſanum. *Griſano.*
Griſum. *Griſe.*
Griſones. Les *Griſons.*
Grodecia. *Grodeck.*
Grodna. *Grodno.*
Grolla. *Grolle.*
Grona. *Grone.*
Groneburgum. v. Tavaſtia.
Gronelandia, Gronia. La *Groenlande.*
Groneſunda. *Groneſund.*
Groninga, olim Philæum. *Groningue.*
Groningenſe, ou, Groninganum Dominium. La Seigneurie de *Groningue.*
Groſſa Inſula. *Groſſa.*
Groſſetum. *Groſſete.*
Grotkavia. *Grotkaw.*
Grotkavienſis Ducatus. Le Duché de *Grotkaw.*
Grotta. *Grotte.*
Grubenhaga. *Grubenhague.*
Grubenhagenſis Tractus. La Principauté de *Grubenhague.*
Grudentum. v. Graudentium.

Grumen-

Grumentum. *Agromonte.*
Gruninga. *Gruningen.*
Gruninga. *Gruningen.*
Grunsfelda. *Grunsfeld.*
Grunſtadium. *Grunſtat.*
Gruyera. *Gruyeres.*
Guadalaxara, Caſtellæ Novæ Urbs. *Guadalajara.*
Guadalaxara, Gallæciæ Novæ Urbs. *Guadalajara.*
Guadalaxara, Gallæcia Nova, Provincia Novæ Hiſpaniæ. *Guadalaxara.*
Guadalaviara. *Guadalaviar.*
Guadalcanalum. *Guadalcanal.*
Guadalentinus Fluvius. Le *Guadalentin.*
Guadalera. *Guadalete.*
Guadalimarius. *Guadalimar.*
Guadalquivierus. *Guadalquiviero.*
Guadalquiviza, Bætis. *Guadalquivir.*
Guadalupia, Aquæ Lupiæ, Oppidum Hiſpaniæ. *Guadalupe.*
Guadalupia Inſula. La *Guadaloupe.*
Guadarrama. *Guadarama.*
Guadavarium. *Guadavari.*
Guadela. *Guadel.*
Guadiamara. *Guadiamar.*
Guadiana, Ana. La *Guadiane.*
Guadiela. *Guadiel.*
Guadiera. *Guadiera.*
Guadilbarbara, Magrada. *Guadilbarbar.*
Guadicia, Acci. *Guadix.*
Guagida. *Guagida.*
Guaiana. v. Guiana.
Guajaquilum. *Gayaquil.*
Guaira. *Guaira.*
Gualatæ Regnum. Le Royaume de *Gualata.*
Gualdum. *Gualdo.*
Guamanga. *Guamanga.*
Guanahania. *Guanahani.*
Guanaius Sinus. Le Golfe de *Guanaios.*
Guancabalica. v. Oroſpeda.
Guanima. *Guanima.*
Guanucum. *Guanuco.*
Guarda. v. Guardia.
Guardafuium Caput. Le Cap de *Guardafui.*
Guardamar. *Guardamara.*
Guardia, Vandalitiæ. *Guardia.*
Guardia, Peloponeſi. *Guardia.*
Guardia Serviæ. *Guardia.*
Guardia Alferia. *Guardia Alferes.*
Guardia Giraldi. *Guardia Girardo.*
Guardiæ Lacus. Le Lac de *Guarde.*
Guardiſtalum, Guaſtalla, Vaſtalla; *Guaſtalla;*
Guargala, Guergala. *Guargala.*
Guaſci Portus. Porto *Guaſco.*
Guaſteca. *Guaſtecan.*
Guaſtum Amonium. Il *Guaſto di Amone.*
Guatimala, Fanum S. Jacobi de Guatimala. *San Jago de Guatimala.*
Guatimala Provincia. *Guatimala.*
Guatimalæ Præfectura. L'Audience de *Guatimala.*
Guatimalæ Sinus. La Baye de *Guatimala.*
Guatimalæ Vulcanus. Le Vulcan de *Guatimala.*
Guaxaca, Urbs & Regio. *Guaxaca.*
Guaxacæ Vallis. La Vallée de *Guaxaca.*
Guaxocinga. *Guaxocinga.*
Guazreca. v. Guaſteca.
Guayaquilum. v. Guajaquilum.
Guba, Gubena. *Guben.*
Guberum Regnum. Le Royaume de *Guber.*
Gucheum. *Gucheu.*
Gudavarium. v. Guadavarium.
Gueihoeum. *Gueihoeu.*
Gubelhamana. *Gubelhaman.*
Gueguera. *Gueguere.*
Gueldria, Urbs. *Gueldre.*
Gueldria, Geldria Provincia. La *Gueldre.*
Gueldria, Arx. *Gueldria.*
Guelpherbytanus Tractus. La Principauté de *Wolfenbuttel.*
Guelpherbytum, Lycaonia Arx. *Wolfenbuttel.*
Guenga. *Guenga.*
Gueranda. *Guerande.*
Gueresse Promontorium. v. Gerum Caput.
Guereſtius Sinus. Le Golfe de *Gueresse.*
Guererum, Garactum. *Guerets.*
Guerva. *Guerva.*
Guerus. v. Guia.
Gueſcaria, Hueſcaria, Oſca. *Gueſcar.*
Gueritum. *Bamba.*
Gueta. *Guete.*
Guetaria, Gajetaria. *Guetari.*
Guevetiania. *Guevetlan.*
Gugerni. Les *Gugerniens.*
Guia, Guivia. Le *Guyer.*
Guiana. La *Guiane.*
Guienna. *Guienne.*
Guienna Propria. La *Guienne Propre.*
Guilfordia. *Guilford.*
Guilgala. v. Gilgala.
Guillelmi Scoutemi Inſula. L'Iſle de *Guillaume Scouten.*
Guillelmoſtadia, Guillelmopolis. *Willemſtat.*
Guimaranium. *Guimaranes.*
Guina. *Guines.*
Guinea. La *Guinée.*
Guinea Propria. La *Guinée Propre.*
Guinea Nova. La Nouvelle *Guinée.*
Guineæ Mare. La Mer de *Guinée.*
Guipuſcoa, Ipuſcoa. *Guipuſcoa.*
Guirus. *Guir.*
Guiſia, Guiſium Caſtrum. *Guiſe.*
Guiſtrium, Aquiſtria. *Guiſtres.*
Gula. La *Gueule.*
Gulnova. v. Golnovia.
Gulfa. *Gulfe.*
Gumanapia. *Gumanapi.*
Gundelfinga. *Gundelfingen.*
Guntia, Guntzburgum. *Guntzburg.*
Guntia, Oppidum & Fluvius. *Gunt.*
Guntia, Guntius. *Bengei.*
Guntzenhauſium, Guttenhuſa. *Guntzenhauſen.*
Gunugi, Gunucia, Canuccis. Le Cap de *Tenes.*
Guplo. *Guplo.*
Gurca, Gurcum, Gurkium, Carinthiæ Oppidum. *Gurck.*
Gurca Fluvius. Le *Gurck.*
Gurckfeldia. *Gurckfeld.*
Gurgenſe Monaſterium. v. Gorzia.
Guria. *Guriel.*
Gurrea. *Gurrea.*
Gurulis. *Gurula.*
Guſtaviburgum. *Guſtavisburg.*
Guſtrovium. *Guſtrow.*
Gutz. *Gutti.*
Gutkovia. *Gutkow.*
Gutkovienſis Comitatus. Le Comté de *Gutkow.*
Gutta Jugiter Manans. *Trefontane.*
Guttalus. *L'Oder.*
Gutencella. *Guttenzell.*

Guttones. v. Gothi.
Guzarata. v. Cambaiæ Regnum.
Gyanum. v. Gienum.
Gyarus, Gyaros. *Joura.*
Gyfhornia. *Gifhorn.*
Gymneſiæ Inſulæ. v. Baleares.
Gymnoſophiſtæ. *Jogmes.*
Gynæcocratumeni. *Ginæcratumenians.*
Gyndes, Gindes. *Gindes.*
Gyro. *Gyron.*
Gyrton, Gyrtone, Pingya, Andzela. *Tachi Vellaati.*
Gyrus. v. Calydon.
Gythium, Gytheum. *Palæopoli.*
Gythones. v. Gothi.
Gyzis. v. Zygis.

H.

Habaſſia. v. Abaſſinia.
Habata. v. Hasbata.
Habsburgum. *Habsbourg.*
Habus. Le *Friſch Haff.*
Hacha. *Hacha.*
Hadamarium. v. Hademarium.
Haddingtonium. v. Hadina.
Hadelia. *Hadellandt.*
Hademarium, Hadamarium. *Hademar.*
Haderſlebia, Hatterſlebia. *Haderſleben.*
Hadina, Haddingtonia. *Haddington.*
Hadria. v. Atria.
Hadranum. *Aderno.*
Hadriani Moles. Le *Chaſteau S. Ange.*
Hadriani Murus. *Mur Serwer.*
Hadrianopolis. Ville Epiſcopale de la Bithynie. Inconnuë.
Hadrianopolis. Ville Epiſcopale de l'Ætolie. Inconnuë.
Hadrianopolis. Ville Epiſcopale de la Piſidie. Inconnuë.
Hadrianopolis, Urbs Thraciæ. *Andrinopli.*
Hadriatica Stagna. Les Lagunes de *Veniſe.*
Hadriaticum, Adriaticum Mare. Le Golfe de *Veniſe.*
Hadrumetum. v. Adrumetum.
Hæbudes Inſulæ. v. Ebudæ.
Hæmonia, Hæmontus. *Hamonie.*
Hæmus Mons. *Argentaro.*
Hærei Montes. v. Aerei.
Hafnia, Haphnia, Haunia. *Copenhagne.*
Haga. *Haag.*
Haga, Haga Comitis. La *Haye.*
Haga. La *Haye en Touraine.*
Haganoa, Hayna. *Hain.*
Hagenoa, Haguenoa. *Haguenau.*
Hagenoënſis Præfectura Provincialis. Le Bailliage *d'Haguenau.*
Hagnaüs. v. Henius.
Hai. *Hai.*
Hajacanum Regnum. Le Royaume *d'Hajacan.*
Hajalon, Ajalon. *Hajalon.*
Haidenhemium. *Haidenheim.*
Haigerlochia. *Haigerloch.*
Hailbruna. *Hailbron.*
Haildesheima. *Haildesheim.*
Hainana, Ainana. L'Iſle *d'Hainan.*
Hainovia. *Hayn.*
Hairum. *Hair.*

Hala. v. Halla & Olino.
Halabaſſia. *Halaboſſ.*
Halani. v. Alani.
Halara, Hola. *Halar.*
Halberſtadienſis Principatus. La Principauté *d'Halberſtat.*
Halberſtadium, Halberſtatium. *Halberſtat.*
Halena. *Halen.*
Halenus. v. Alaunius.
Haleſa, Aleſa, Alæſa. *Toſa.*
Haleſius. *Pollino.*
Halettes. *Halente.*
Haliacmon. v. Aliacmon.
Haliartus. v. Aliartus.
Halicarnaſſus. *Halicarnaſſe.*
Halifacia. *Halifax.*
Halicia. *Halitz.*
Haliciæ, Aliciæ. *Salemi.*
Halla ad Oenum. *Hall.*
Halla Auſtriæ. *Hall.*
Halla Saxonum. *Hall.*
Halla Sueviæ. *Hall.*
Halla Weſtphaliæ. *Halle.*
Hallæ Belgii. *Hall.*
Hallandia. *Hallande.*
Hallenſis Ducatus. Le Duché de *Hall.*
Halmydeſſus, Almydeſſus, Salmydiſſus. *Salmydi.*
Halmyris Lacus. *Carafnol.*
Halonæ. *Solbatar.*
Halſa. *Hals.*
Haltera. *Halteren.*
Haluntium, Alontium. *San Filadelfo.*
Halycidon. Le Port de *Marſeille.*
Halys, Calis. *Lali.*
Halys Fluvius Lydiæ. Inconnu.
Halyzia, Halyzea, Alyzia. *Alcipo.*
Hama. *Hama.*
Hamadanum. *Hamadan.*
Hamæ. Le Bois *d'Hami.*
Hamametha. *Hamametha.*
Hamaxobii. *Hamaxobies.*
Hambeia. *Hambie.*
Hamburgum, Hamburga. Urbs Auſtriæ. *Hymbourg.*
Hamburgum, Urbs Holſatiæ. *Hambourg.*
Hamela, Riviere. *Arn.*
Hamelia. *Hamelen.*
Hamiltonium. *Hamilton.*
Hammæum Littus, ou Ammonium. Cap *d'Aden.*
Hammaria, Hamaria, Hameria. *Hammer.*
Hammeloburgum. *Hammelbourg.*
Hammon. *Ammon.*
Hammona. v. Hamum.
Hamontium. *Hament.*
Hamptoni Curia. *Hamptoncourt.*
Hamum Picardiæ, Hametum. *Ham.*
Hamum Saxoniæ. *Ham.*
Hamum Weſtphaliæ, Hammona. *Ham.*
Hancheum. *Hanchen.*
Hanchunum. *Hanchung.*
Hania, Henius. *L'Haiſne.*
Hannebontium. *Hennebont.*
Hannonia. Le *Haynaut.*
Hannovera. *Hannover.*
Hannovia. v. Hainovia.
Hannuium. *Hannuye.*
Hanovia. *Hanaw.*
Hanovienſis Comitatus. Le Comté *d'Hanaw.*
Hantonia. Le Comté de *Hant.*
Hanyanga. *Hanyang.*

Hanzeatici,

Hanseaticæ, Urbes. v. Anſeaticæ.
Haoaxus. *Haoaxo.*
Haphnia. v. Hermia.
Happinga. *Happing.*
Hapſella. *Hapſel.*
Harnia. *Harvey.*
Haraldiburgum. *Haraldsburg.*
Harburgum. *Harburg.*
Harcurtium. *Harcourt.*
Hardberga. *Hardberg.*
Hardebium. *Hardaly.*
Hardervicum. *Harderwick.*
Harfleurium. *Harfleur.*
Hatfordia *Harford.*
Harfordienſis Comitatus. Le Comté *d'Harford.*
Hariſtallum. v. Heriſtallum.
Harlebeca. *Harlebeck.*
Harlecum. *Harleeh.*
Harlemenſis Lacus. La Mer *d'Harlem.*
Harlemum. *Harlem.*
Harlepolium. *Harlepole.*
Harlinga. *Harlingen.*
Harma, Horma. *Rama.*
Harmaſtis, Arcmactica. *Cori.*
Harndalia. *Harndal.*
Harpadium, Hirpinum. *Arpaia.*
Harpis. v. Arpi.
Harponium. v. Arponium.
Hatria. *Harrie.*
Hartenſteinum. *Hartenſtein.*
Hartii Montes. *Hartz.*
Hartlandum Caput. *Hartland-point.*
Hartzeroda. *Hartzerode.*
Harudopolis. v. Conſtantia.
Harvicum. *Harvic.*
Harum. *Haro.*
Hasbania. *Hasbaie.*
Hasbata, Habata. *Habat.*
Haſcora, Eſcura. *Haſcora.*
Haſelfelda, Haſelfelca. *Haſelfelt.*
Haſelos, Haſelina. *Haſelo.*
Haſpahamum, Aſpahamum. v. Hiſpahanum.
Haſſeletum Leodienſe. *Haſſelt.*
Haſſeletum Tranſiſalaniæ. *Haſſelt.*
Haſofurtum. *Haſefurt.*
Haſſia. La *Heſſe.*
Haſſia Inferior. La Baſſe *Heſſe.*
Haſſia Propria. La *Heſſe Propre.*
Haſſia Superior. La Haute *Heſſe.*
Haſſo-Caſſellenſis Landgraviatus. v. Haſſia Inferior.
Haſſo-Marpurgenſis Landgraviatus. v. Haſſia Superior.
Hattemium. *Hatten.*
Haſtinga. *Haſting.*
Hattinga. *Hattingen.*
Hattonis Caſtrum. *Hatton-Château.*
Hatuanum. *Hatuan.*
Hatzfeldienſis Comitatus. Le Comté *d'Hatzfeld.*
Havana. La *Havane.*
Havela. *Havel.*
Havelberga. *Havelberg.*
Auguſtaldium, Auguſtaldia. *Holy-Rand.*
Haultonium. *Haulton.*
Hayna. v. Haganoa.
Hea. *Hea.*
Hebal. *Hebal.*
Hebræi. v. Judæi.
Hebrides. v. Ebudæ.
Hebromagus. v. Ebromagus.

Hebron. *Hebron.*
Hebrus. La *Marica.*
Hecatompilos. v Thebæ Ægyptiæ.
Hecatompolis, c'eſt à dire, le Païs à cent villes. On donnoit anciennement ce nom à l'Iſle de Candie.
Hecatompolis. *Teſd.*
Hecatonneſi. C'eſt à dire les cent Iſles. C'étoit un peloton de petites Iſles, ou de rochers, ſituës dans le Golfe d'Andramitti.
Hechinga. *Heching.*
Hecla. *Hecla.*
Hectodurum, Hectodurus. v. Ectodurus.
Hedemora. *Hedmor.*
Hedena, Hedina, Heſdinum. *Hedin.*
Hedeta, Edeta, Leria. *Lleria.*
Hedros, Andros. v. Edros.
Hedus. v. Auguſtodunum.
Hegetmatia. *Lignitz.*
Hegonis Promontorium. *Egoſpotames.*
Hegovia, Klegovia. *Hegew.*
Hegua, Ægua. v. Ategua.
Heideba. *Sterwick.*
Heidelberga. *Heidelberg.*
Heiligelandia, Helgelandia. *Heyligland.*
Heiligenberga. *Heiligenberg.*
Heiligenſtadium. *Heiligenſtat.*
Heiligpeila. *Heiligpeil.*
Heilsberga. *Heilsberg.*
Hela. *Heila.*
Helam. v. Elam.
Helectrides. v. Electrides.
Helena. *Elne.*
Helena. v. Helenopolis.
Helene, Helena. *Macroniſo.*
Helenopolis, Helena, Urbs Bithyniæ Epiſcopalis. Inconnuë.
Helenopolis, Urbs Germaniæ. *Francfort.*
Helenopontus, Hellenopontus. C'étoit anciennement une Contrée de l'Aſie Mineure. Amaſie en étoit la capitale.
Heleutheri. *Heleutheriens.*
Helgelandia, Heligelandia. *Heiligland.*
Helia. *Ely.*
Helice. *Niora.*
Helicon, Fluvius Macedoniæ. v. Pharybus.
Helicon, Fluvius Siciliæ. *Oliverio.*
Helicon, Mons Boeotiæ. *Helicon.*
Heligenſtadium. v. Heiligenſtadium.
Heliopolis Ægypti. *Bathſamet.*
Heliopolis Coeleſyriæ. *Balbec.*
Heliopolis Phrygiæ. Inconnuë.
Heliopolis Marchiæ Brandeburgicæ. v. Solvedelia.
Helium Oſtium. On donnoit anciennement ce nom à l'Embouchure de la Meuſe & du Rhin jointes enſemble, vers la Brille.
Hellas. On donnoit anciennement ce nom en géneral à toute la Grece, & en particulier à la Grande Achaïe.
Hellenes. *Puente-Vedra.*
Hellenopolis. v. Helenopolis.
Helleſpontus, Fretum. Le Détroit des *Dardanelles.*
Helleſpontus Regio. *L'Helleſpont.*
Helleviones, Hilleviones, Helvzones. *Hellevions.*
Hellum, Hellelus. v. Elcebus.
Hellus. *Helleas.*
Helmeſtadium, Hemopolis. *Helmſtat.*
Helmæſtadium. *Helmſtede.*
Helmontium. *Helmont.*
Helorus, Helorum. v. Elorus.

Helſingfor-

Helſingfordia. *Helſingford.*
Helſingia. *Helſingie.*
Helſingoburgum. *Elſingbourg.*
Helſtonium. *Helſton.*
Helvæones. v. Helleviones.
Helvetia. La *Suiſſe.*
Helvetii. *Helvetiens.*
Helvetum. *Schleſtat.*
Helvia Regina. *Recanati.*
Helvii, Helvi, Elui. *Helviens.*
Helvillum, Suillum. *Sigillo.*
Helvinum, Helvinus. *Salinello.*
Hemath. *Hemath.*
Hemerofcopium. v. Artemiſium.
Hemeſa. v. Emiſſa.
Hemichara. v. Imachara.
Hemodes, Hemodæ, Æmodæ Inſulæ. Les Iſles de *Schetland.*
Hemopolis. v. Halberſtadium.
Hemopſueſtia. v. Mopveſtia.
Henarius Fluvius. *Henars.*
Hengcheum. *Hengcheu.*
Henius. v. Hania.
Henleia. *Henley.*
Henneberga. *Henneberg.*
Hennebergenſis Comitatus. Le Comté *d'Henneberg.*
Hennebontum. v. Hannebontium.
Henniacum Lietardi. *Hennim-Lietard.*
Henricæ Mariæ Promontorium. Le Cap *d'Henriete Marie.*
Henuinum, Hennuina Arx. Le Fort *d'Hennuin.*
Heorta, Eorta. *Hardberg.*
Hepheſtia. *Comino.*
Heppenheimum. *Heppenheim.*
Hepta Udaton, Septem Aquæ. Le Lac de *Sainte Suſanne.*
Heraclea, Urbs Venetorum. *Cittanuova.*
Heraclea Inſula. La *Raclia.*
Heraclea Syriæ. *Heraclia.*
Heraclea, Siris, Heracleopolis, Urbs Magnæ Græciæ. Ruïnée.
Heraclea Lyncestidis. *Xenorva.*
Heraclea, Perinthus, Mygdonia. *Eraclea.*
Heraclea, Heraclium. *Caſtel Miralello.*
Heraclea, Minoa. Ancienne ville fondée par le Roy Minoe. On en voit les ruïnes ſur le Cap *Blanc* en Sicile.
Heraclea Coccabaria. *Saint Gilles.*
Heraclea, Heracleum, Gagalica, Urbs Syriæ, Italica.
Heraclea Magna, Heracleopolis, Urbs Ægypti. Inconnuë.
Heraclea, Heracleum, Urbs Cherſoneſi Tauricæ. *Heraclia.*
Heraclea, Hiſpaniæ Urbs. *Gibraltar Vicio.*
Heraclea ad Lathmon, Carica, Lathnius. *Palatia.*
Heraclea Phthiotidis. *Comaro.*
Heraclea Ponti. *Pondarachi.*
Heraclea Sintica. *Bagna-Bebuſco.*
Heracleopolis, Siris. v. Heraclea.
Heracleum Promontorium, Cappadociæ. Le Cap de *Limon.*
Heracleum Promontorium, Sarmatiæ Aſiaticæ. Le Cap *Cacari.*
Heraclius Fluvius. *Bulia.*
Herati, Ærei Montes. Monti *Sori.*
Heraum Sardiniæ Urbs. *Hiento.*
Heræum Thraciæ Urbs. *Recrea.*
Herceus Portus. San Giovanni *Calomoto.*
Heras, Junonis Inſulæ. Les *Salvages.*
Heratum, Urbs Roſarum. *Herat.*
Heratum, Petra. *Herat.*
Herbanum. *Orvieto.*
Herbeſſus, Erbeſſus, Erbeſſum. Le *Grotte.*
Herbeſſus, Herbeſus. *Palazzuolo.*
Herbipolis. *Wurtzbourg.*
Herbipolitanus Epiſcopatus. L'Evêché de *Wurtzbourg.*
Herbita. *Nicoſia.*
Herborna. *Herborne.*
Herburgum. *Herbourg.*
Herculaneum, Herculanum, Hercules, Urbs. La *Torre del Greco.*
Herculeum Fretum. Le Détroit de *Gibraltar.*
Herculeum Promontorium Britanniæ Magnæ. *Hartlandpoint.*
Herculeum Promontorium, ou Herculis Promontorium Brutiorum. *Spartivento.*
Herculeum Tybur. v. Tybur.
Herculeus Lacus. Le Lac de *Leontini.*
Herculia. *Alt Offen.*
Herculis Caſtra, Herculeum. *Erkelens.*
Herculis Civitas. v. Heraclea.
Herculis Columnæ. Les Colomnes *d'Hercule.*
Herculis Fanum Hetruriæ. *Maſſaciuccoli.*
Herculis Fanum Inſulæ Gaditanæ. *El Caſtillo.*
Herculis Fanum. Il y avoit un temple d'Hercule dans l'Iſle de Malte. On en voit encore les ruïnes dans le lieu appellé Marza Sirocco.
Herculis Inſula. *Baſiluzzo.*
Herculis Inſula. L'iſle *d'Hercole.*
Herculis Inſulæ. Deux Iſles qui ſont joignant la côte de la Sicile, la plus grande porte le nom *d'Aſinaria*, & l'autre *d'Iſola Piana.*
Herculis Menoeci Portus. *Monaco.*
Herculis Portus Sardiniæ. *Carbonara.*
Herculis Portus Hetruriæ. *Porto Ercole.*
Herculis Portus in Brutiis. *Formicole.*
Herculis Promontorium. v. Herculeum Promontorium.
Herculis Promontorium. Le Cap *Canin.*
Herculis Pyrgos. *Camera.*
Herculis Tractus. La Terre *d'Arckel.*
Hercynia Sylva, Hercynius Saltus, Orcynium Nemus. La Forêt *Hercynie.*
Herdonia, Erdonia, Ardonia. *Ardona.*
Herebacium Caput. *Santa Reparata.*
Hereditariæ Provinciæ. Les Païs Hereditaires de la Maiſon *d'Autriche.*
Herefordia. *Hereford.*
Herefordienſis Comitatus. Le Comté *d'Hereford.*
Herenatum. v. Arenacum.
Herenopolis. v. Irenopolis.
Herentalia, Herentalium. *Herentals.*
Hereus Mons. v. Herzi Montes.
Hericuria. *Hericourt.*
Herinum, Erinum, Erimum. *Regina.*
Heriſtallum, Hariſtallum Francicum. *Herſtal.*
Heriſtallum Saxonicum. *Herſtal.*
Herius Fluvius. *Heri.*
Herius Fluvius. v. Vidana.
Herius, Herio, Herus Inſula. *Normonſtier.*
Hermæa, Mercurii Promontorium. Le Cap *Bon.*
Hermæa, Mercurii Inſula. *Tavolara.*
Hermæum Promontorium. Capo della *Cocca.*
Hermæumeum Promontorium. *Nocciſtro.*
Hermanduri. v. Herminduri.
Hermanopolis. v. Cibinium.
Hermanſteinum. *Hermanſtein.*
Herminius, Erminius Mons. Monte *Armiro.*
Hermione, Urbs Argiæ. *Hermione.*

Hermione, Urbs Africæ. Inconnuë.
Hermiones. *Hermioni.*
Hermon *Hermon.*
Hermonaſſa, Urbs Paphlagoniæ. *Lavona.*
Hermonaſſa, Hermonactus, Urbecula Mœſiæ Inferioris. Quelques-uns la mettent à Bialogrod.
Hermonaſſa, Hermoneſſa, Urbs Sarmatiæ Aſiaticæ. *Matriga.*
Hermopolis, Hermupolis. *Benifuaif.*
Hermoſellum, Formoſellum. *Hermoſello.*
Hermunduri, Hermanduri. *Hermunduri.*
Hermus. Le *Sarabat.*
Herndalia. *Herndal.*
Hernici. *Hernicini.*
Hernoſandia. *Hernoſand.*
Herodium. *Herodion.*
Herofelda, *Hirchfeld.*
Herofeldienſis Abbatia. L'Abbaye *d'Hirſchfeld.*
Heropolis, Heroum. *Heroa.*
Heroopolites Sinus. Le Golfe de *Suez.*
Herra Turris. *Erdewall.*
Herrzberga. *Herrzberg.*
Heruli. *Herules.*
Hervodia, Hervordia. *Herford.*
Hertzegovina, Ducatus S. Sabæ. *L'Hertzegewine.*
Hesbon. *Heſebon.*
Heſdinum. v. Hedena.
Heſera Sylva. *Heſerwald.*
Heſperia Regio. *Heſperie.*
Heſperia, Urbs. v. Berenice.
Heſperides Inſulæ. v. Gorgones.
Heſperidum Horti. Le Jardin des *Heſperides.*
Heſperium Cornu. Le Cap de Sierra *Liona.*
Heſperium Mare, Heſperius Oceanus. La Mer de *Guinée.*
Heſperius Sinus. Le Golfe de *Saint Thomas.*
Heſron, Aſor. *Antiopia.*
Hetha, Eda. *Heth.*
Hetlandicæ Inſulæ. v. Schetlandicæ.
Herriculum. *Lataraco*
Hetruria, Etruria. *Hetrurie.*
Hetruriæ Magnus Ducatus. Le Grand Duché de *Toſcane.*
Hetruſci, Etruſci, Tuſci. Anciens Habitans de l'Hetrurie.
Heuckelemum. *Hockelem.*
Heudena, Heuſdenum. *Heuſden.*
Heweſenſis Comitatus. Le Comté *d'Heweez.*
Heweſium. *Heweez.*
Hexi. *Matril.*
Hexamilium, Lyſimachia. *Hexamili.*
Hexamilium, Iſthmus Corinthiacus. *Hexamili.*
Hexamum. *Hexham.*
Heyligenberga. *Heyligenberg.*
Heypachium. *Heypach.*
Hezionga ber. C'etoit anciennement un port, dont les Rois d'Iſraël ſe ſervoient pour y équiper leurs flottes de la mer Rouge. Inconnu.
Hia. *Hia.*
Hiberni. *Hibernians.*
Hibernia, Juverna, Iverna, Jerna, Iris, Inſula Europæ. *L'Irlande.*
Hibernia Inſula Americæ. *Ireland.*
Hibernicum Mare, Vergivius Oceanus. La mer *d'Irlande.*
Hielmerus Lacus. Le Lac *Hielmer.*
Hiemale Caput. Le Cap *d'Hyvert.*
Hienipa. *Alcala de Guadaira.*
Hientum. *Hiento.*

Hiera. *Giera.*
Hiera, Theraſia, Maritima. *Maretame.*
Hiera, Thermeſſa, Vulcania. *Volcano.*
Hiera Promontorium. Cap des *Chelidoniſt.*
Hiera Petra, Hierapytna. *Girapetra.*
Hieracium. *Giraco.*
Hieracum, ou Accipitrum Inſula. L'Iſle de *Saint Pierre.*
Hierapolis, Cariæ. Inconnuë.
Hierapolis, Cretæ. Inconnuë.
Hierapolis Parthiæ. Inconnuë.
Hierapolis Phrygiæ. *Bambucale.*
Hierapolis, Bambyce. *Menbigi.*
Hieraſſon, Urbs Epiſcopalis Arabiæ. Inconnuë.
Hieraſus, Gerasus, Porata, Pyrethos, Sorata. *Pruth.*
Hiericho, Jericho. *Jericho.*
Hierocæſarea, Urbs Epiſcopalis Lyciæ. Inconnuë.
Hierocæſarea, Cæſarea, Urbs Syriæ. Inconnuë.
Hierocepia. *Hierochipe.*
Hierogerma, v. Germa.
Hieron Promontorium. Le Cap de *Gremore.*
Hieroſolyma, Jeruſalem. *Jeruſalem.*
Hieroſolymitanum Regnum. Le Royaume de *Jeruſalem.*
Hierſiæ. v. Stoechades.
Hierſperga. *Hierſperga.*
Hierſum. Hyeres.
Hierus, Sacer. *L'Orbe.*
Hieruſalem. v. Hieroſolyma.
Hieſma, Oximum. *Hieſme.*
Higlandia. La Haute *Ecoſſe.*
High-Croſſa. *High-Croſſe.*
Higuera. *Higuera.*
Hil. *Chilca.*
Hilara, Ilarus. *L'Iler.*
Hildesheimenſis Epiſcopatus. L'Evêché *d'Hildesheim.*
Hildesheimum Saxoniæ Inferioris Urbs, Hildeſia. *Hildesheim.*
Hildesheimum, Oppidum Trevirenſis Electoratus. *Hildesheim.*
Hilperhauſen. *Hilperuſen.*
Hilpoſteinum, Hipoliſteinum. *Hilpoſtein.*
Himella. *L'Aia.*
Himera, Fluvius Siciliæ. Le *Salſo.*
Himera, Fluvius alter Siciliæ. Le *Termini.*
Himera, Urbs Siciliæ. Ruïnée.
Himera, Urbs Epiſcopalis Meſopotamiæ. Ruïnée.
Hinagoa, Ynagua. *Hinagoa.*
Hindelopa. *Hindelopen.*
Hinghoa. *Hinghoa.*
Hiona. v. Hii.
Hippadis Pelagus. La mer de *Zanguebar.*
Hipparis, Iporus. *Camarana.*
Hippi Promontorium. Le Cap de *Sorta.*
Hippo, Hipponium, Vibo, Vibo Valentia, Vibon, Valentia. *Monte-Leone.*
Hippo, Urbs Carpetanorum. v. Yepeſa.
Hippocrene, Caballicus Fons. *Hippocrene.*
Hippocura. *Liſper.*
Hippon, Hipporegius. *Bonne.*
Hippon Diarrhytos. *Biſerta Vecchia.*
Hipponiates Sinus, Lameticus, Terinæus. Le Golfe de *Sainte Eufemie.*
Hipponium Promontorium. Capo *Zambrone.*
Hippos, Hippon, Urbs Trachonitidis. Ruïnée.
Hirlandia. v. Hibernia.
Hirminius Fluvius. *Mauli.*
Hirpini. *Hirpiniens.*
Hirpinum, Irpinum. *Arpaia.*
Hirsberga. *Hirsberg.*

Hirſchavia. *Hirſchaw.*
Hirſchfelda. *Hirſchfeld.*
Hiſara. v. Iſara.
Hiſpalenſis Ager. Le Territoire de *Seville.*
Hiſpalis, Urbs Andalitiæ. *Seville.*
Hiſpalis, Urbs Jamaicæ. *Seville de l'Oro.*
Hiſpalis Vetus. La Vieille *Seville.*
Hiſpana Inſula. L'Iſle de *Saint Domingue.*
Hiſpani. Les *Eſpagnols.*
Hiſpania, Hiſpaniæ. L'*Eſpagne.*
Hiſpania Boetica. L'*Eſpagne Batique.*
Hiſpania Citerior. L'*Eſpagne Citerieure.*
Hiſpania Luſitanica. L'*Eſpagne Luſitanique.*
Hiſpania Tarraconenſis. L'*Eſpagne Tarragonoiſe.*
Hiſpania Ulterior. L'*Eſpagne Ulterieure.*
Hiſpania Inferior, ou Interior. v. Hiſpania Ulterior.
Hiſpania Superior, ou Exterior. v. Hiſpania Tarraconenſis.
Hiſpania Nova. La Nouvelle *Eſpagne.*
Hiſpania Transfretana. L'*Eſpagne Transfretane.*
Hiſpaniæ Regnum. Le Royaume d'*Eſpagne.*
Hiſpaniola. v. Hiſpana Inſula.
Hiſpanum Mare. La Mer d'*Eſpagne.*
Hiſpellum, Iſpellum, Iſpelum, Colonia Julia Hiſpella. *Spello.*
Hiſtonium, Iſtonium, Hiſconium. *Guaſto.*
Hiſtria. v. Iſtria.
Hita. *Hita.*
Hitlandia. v. Schetlandia.
Hoaichinga. *Hoaiching.*
Hoaignanum. *Hoaignan.*
Hoancheum. *Hoanchen.*
Hobroa, Hebroa. *Hobroa.*
Hochbergenſis Marchionatus. Le Marquiſat d'*Hochberg.*
Hochienum. *Hochien.*
Hochſtratium. *Hoochſtraten.*
Hockeria, Pogeſamia. *Hockerlande.*
Hockerianus Circulus. Le Cercle d'*Hockerlande.*
Hodanum. v. Hoſdanum.
Hoeicheum. *Hoeichen.*
Hoffa. *Hoffa.*
Hoguæ Caput. Le Cap de la *Hogue.*
Honenberga. *Hohenberg.*
Hohen-Geroltecia. *Hohengeroltseck.*
Hohenſtenius Comitatus. Le Comté d'*Hohenſtein.*
Hohen-Duellium. *Hohen-Twiel.*
Hohenvarta. *Hohenwart.*
Hohen-Zolera. v. Zolera.
Hohen-Zoleranus Comitatus. v. Zoleranus.
Hohius Fluvius. L'*Hohie.*
Hojerſverda, Heverſverda. *Hojerſwerd.*
Hola. *Hola.*
Hola. *Hole.*
Holachius Comitatus. Le Comté d'*Hohenlee.*
Holbeca. *Holbeck.*
Holderneſia. *Holderneſſe.*
Hollandi. Les *Hollandois.*
Hollandia. *Hollande.*
Hollandia, Hollandiæ Comitatus. Le Comté d'*Hollande.*
Hollandia Meridionalis. L'*Hollande Meridionale.*
Hollandia Septentrionalis. L'*Hollande Septentrionale.*
Hollandia Nova. La Nouvelle *Hollande.*
Holmi, Olmi, Seleucia Hormia, Urbs Ciliciæ Aſperæ. Ruinée.
Holmia. *Stockholm.*
Holoboſſa. *Holaboſſ.*
Holſatia, Holſatiæ Ducatus, olim Nordalbingia. L'*Holſace.*

Holſatia Propria. L'*Holſace Propre.*
Holſtebroa, Halſterbroa. *Holſtebro.*
Holycroſſa. *Holycroſſe.*
Holylandia. *Holylandia.*
Homberga Weſtphaliæ. *Homberg.*
Homberga Haſſiæ. *Homberg am Elauſa.*
Homburgum Haſſiæ. *Homburg under Hohe.*
Homburgum Ducatus Bipontini. *Hombourg.*
Homburgum Helvetiæ. *Hombourg.*
Homela. *Homel.*
Homelea. L'*Humble.*
Homeritæ. *Homeritæ.*
Homma. *Homme.*
Hona. L'*Honneau.*
Honania, Urbs & Provincia. *Honan.*
Hondiſcota. *Honſcote.*
Hondura. Les *Hondures.*
Honduræ Caput. Le Cap d'*Honduras.*
Honduræ Sinus. Le Golfe d'*Honduras.*
Honflorium, Honfievius. *Honfleur.*
Hongaria. v. Hungaria.
Honolſteinum. *Honolſtein.*
Honorias. Ancien Païs de l'Aſie Mineure. Ses villes etoient Heraclée, Tium, Claudiopolis, Cratia, & Hadrianopolis. Il fait aujourdhuy partie du Bolli.
Honoſca. Villa *Joyoſa.*
Hontenſis Comitatus. Le Comté de *Sag.*
Hontonium. *Honton.*
Hor, Or. *Hor.*
Horburgum. *Horbourg.*
Horchianus Vicus. v. Vitorchianum.
Horda. *Horde.*
Hordeonium. C'étoit anciennement une ville Epiſcopale de l'Apouille. Elle eſt entierement ruinée.
Hordonia, Hordonienſes. v. Erdonia.
Horeb, Oreb. *Horeb.*
Horeſti. *Horeſtiens.*
Hormiæ. v. Formiæ.
Horminius Mons. v. Hyppius.
Horna Leodienſis. *Horne.*
Horna Weſtfriſiæ. *Hornc.*
Hornanum Caput. Le Cap de *Horne.*
Hornanus Comitatus. Le Comte de *Horne.*
Horndiepus, Arnapa. *Horndiep.*
Hornia, Urbs Auſtriæ. *Horn.*
Hornia Inſula. L'Iſle d'*Horne.*
Horrenbachia. *Horrenbach.*
Horreum Caput. *Horre head.*
Horshanum, Horeshanum. *Horſham.*
Horſineſium, Horſenium. *Horſins.*
Horta Hetruriæ, Hortanum, Orta. *Orti.*
Hortanus Lacus. Le Lac d'*Orta.*
Hoſdenum, Hodenum, Hodenium. *Houdan.*
Hoſpitale. *Spital.*
Hoſpitium Oſiæ. L'*Hoſpitia de l'Oſa.*
Hoſtia. v. Oſtia.
Hoſtilia. *Oſtiglia.*
Hoſtunium. *Oſtuni.*
Hottentotæ. *Hottentots.*
Hoxaria, Hoxtera. v. Huxaria.
Hoya Inſula. *Hoy.*
Hoya, Urbs Weſtphaliæ. *Hoye.*
Hoyenſis Comitatus. Le Comté de *Hoye.*
Hradiſca. *Hradiſch.*
Hradium Regiæ. *Koniginngratz.*
Huapeus Vulcanus. *Hecla.*
Hubetum. *Huiet.*

Hucheum.

Hucheum. *Huchew.*
Hudſonium Fretum. Le Détroit d'*Hudſon.*
Hudſonius Sinus. La Baye d'*Hudſon.*
Hudwiſcwaldum, Hudingsvaldia. *Hudwiſcwald.*
Huena. *Wien.*
Hueſcaria. v. Gueſcaria.
Hueſſenum. *Hueſſen.*
Hutalizia, Ofalizia. *Hofalize.*
Huionum. v. Juhonum.
Hullum. *Hull.*
Hulſta, Hulſtum. *Hulſt.*
Huma. v. Uma.
Humana. *Human.*
Humana. *Humana Rowinata.*
Humbrus, Umber. L'*Humber.*
Hundesfelda. *Hundsfeld.*
Hungari. Les *Hongrois.*
Hungaria, Hungariæ Regnum. La *Hongrie.*
Hungaria Superior, & Transdanubiana. La Haute *Hongrie.*
Hungaria Inferior, ou Cisdanubiana. La Baſſe *Hongrie.*
Hungaria Cisdanubiana. v. Hungaria Inferior.
Hungaria Transdanubiana. v. Hungaria Superior.
Hungaria Polonica. La *Hongrie Poloniſe.*
Hugerfordia. *Hungerford.*
Huninga. *Huningue.*
Hunni, Huni. Les *Huns.*
Hunnorum Dorſum. Le *Hundſruck.*
Hunſingonia. *Hunſingo.*
Hunnum. *Sevenshale.*
Hunteburgum. *Huntebourg.*
Huntingtonia, Hontingtonia, Urbs & Provincia. *Huntington.*
Huquania. *Huquang.*
Hurepeſium, Hurepoeſium. *Hurepoix.*
Hurones. *Hurons.*
Huronum Lacus. Le Lac des *Hurons.*
Hurſtium. *Hurſt.*
Hus. *Hus.*
Huſa. *Huſe.*
Huſumum. *Huſum.*
Huum. *Huy.*
Huxaria, Hoxaria, Hoxteria. *Hexter.*
Huyo. *Holy-Iland.*
Hyadetæ, Siadetæ, Inſulæ. Les *Sept Iſles.*
Hyæa, Urbs Locrorum. Inconnuë.
Hyampolis, Anemotia. *Jampoli.*
Hybla Major. *Paterno.*
Hybla Minor, Heræa. *Ragouſe.*
Hybla Parva, Galeotis, Megara. *Melilly.*
Hyccara. *Biccari.*
Hydæ. Ville de la Lydie. M. Baudrand conjecture qu'elle pourroit être la même que Sardes.
Hydaſpes, Hypanis, Hypaſis. Le *Rowey.*
Hydralis Fluvius. *Belgrado.*
Hydruntina Provincia. La Terre d'*Otrante.*
Hydruntum. *Otrante.*
Hydrus Promontorium. Le Cap d'*Otrante.*
Hydruſſa. v. Andros.
Hyela. *Bonfatti.*
Hyeringum. v. Hyringum.
Hygris. *Sabardi.*
Hyla, Ila. *Ila.*
Hyliaſ. *Tronto.*
Hyllis. *Sabioncello.*
Hymettus, Cecropius Mons. Monte *Mendi.*
Hypæa, Hypata. L'Iſle du *Titan.*
Hypæpa, Hypæpæ. *Ipepa.*
Hypanis, Hypana, Epina, Epion. *Accomba.*

Hypanis Fluvius Sarmatiæ. Le *Bog.*
Hypanis Fluvius Indiæ, Hypaſis. v. Hydaſpes.
Hypata, Urbs Theſſaliæ. Inconnuë.
Hypatis. v. Hipparis.
Hyperborei Montes. Les Montagnes d'*Oby.*
Hyperborei. Anciens peuples de la Sarmatie. On croit qu'ils habitoient la Province de la Moſcovie, qu'on nomme maintenant Petzora.
Hyperboreum Mare, Hyperboreus Oceanus. La *Mer de Moſcovie*, & de *Tartarie.*
Hyppia, Urbs. *Lippo.*
Hyppius Fluvius. *Lippo.*
Hyprus, Iprus. v. Ipra.
Hyprenſis Tetrarchia. v. Iprenſis.
Hypſas. *Belici.*
Hypſela, Hypſopolis, Hypſus. *Alaſchehar.*
Hyrcania. *Hircanie.*
Hyrcanum Mare. v. Caſpium Mare.
Hyrgis. *Soſna.*
Hyrius Sinus. Le Golfe de *Rodis.*
Hyringum. *Hyringen.*
Hyrium, Hyria. *Rodis.*
Hyta, Hytha, Hide. *Hyth.*

I.

Jabadii Inſulæ. Anciennes Iſles de l'Ocean Oriental. On croit qu'elles ſont ou celles de Java, ou celles du Japon.
Jabes Galaaditidis. *Jabes de Galaad.*
Jablunka. *Jablonka.*
Jabock. *Jabock.*
Jabruda, Urbs Syriæ. Inconnuë.
Jacatra. *Jacatra.*
Jacca. *Jacca.*
Jacobi Fluvius. Le *Perwhatan.*
Jacobi Caput. *James Cap.*
Jacobi Sinus. *James Bay.*
Jacobipolis, Virginiæ. *Jamestown.*
Jacobipolis Hiberniæ. *Jamestorong.*
Jacobipolis. v. Fanum S. Jacobi.
Jada Fluvius Weſtphaliæ. La *Jade.*
Jader Fluvius Illyrici. *Salona.*
Jader Fluvius Germaniæ. L'*Oder.*
Jadera, Urbs. *Zara.*
Jaffanapatanum. *Jaffanapatam.*
Jagath. v. Targa.
Jagerndorpium. *Jagerndorf.*
Jagersburgum. *Jagersbourg.*
Jagnievum. *Jagniewo.*
Jagodna. *Jagodna.*
Jagi Populi. Les *Jagas.*
Jaicubius Fluvius. Le *Jaicubi.*
Jaicus Fluvius. Le *Jaick.*
Jakotynum. *Jakotyn.*
Jakſa, Jaetſia. *Jakſa.*
Jakuti Populi. Les *Jakuti.*
Jala, Jaula. *Jala.*
Jalinæ. *Jalines.*
Jalofæ Populi. Les *Jaloffs.*
Jama. *Jamagored.*
Jamaica. La *Jamaique.*
Jamaiſera. Le *Jamaiſere.*
Jamama. Le *Jamama.*
Jamba, Urbs & Regio. *Jamba.*

Jambium, Urbs & Regnum. *Jamby.*
Jambolenſis Ager. Le *Jamboli.*
Jameſa. v. Thameſis.
Jameſium. *Jametz.*
Jamna, Jamno, Oppidum Balearis Minoris. *Citadella.*
Jamna, Jamnia, Jamnis, Jamnetorum Portus, Urbs Paleſtinæ. *Jamnia.*
Janagara. *Janagar.*
Janalium. *Compoſtello.*
Janiſariorum Caput. Le Cap des *Janiſſaires.*
Janitia. *Janizi.*
Janovitium. *Janovuitz.*
Janua. v. Genua.
Janvarius Fluvius, unde Janvarii Fluvii Capitania. Rio *Janeiro.*
Janvilla, Hienvilla. *Janville.*
Janvilla. v. Joanvilla.
Japara, Urbs & Regnum. *Japara.*
Japidia. C'étoit anciennement une partie de l'Illyrie. Elle comprenoit la partie meridionale de la Carniole, & l'occidentale de la Croatie.
Japonia, Japonicæ Inſulæ. Le *Japon.*
Japygia. Ancienne Contrée de l'Italie. Elle étoit ce qu'on appelle aujourdhuy la Terre d'*Otrante.*
Japygium Promontorium. Le Cap de *Santa Maria de Luca.*
Jaquæ, Gallæ. Les *Giaques.*
Jardanum Caput. Le Cap *Jardan.*
Jaretta Fluvius. La *Jaretta.*
Jarganum Promontorium. Le Cap de *Santa Maria.*
Jargolium. *Gergeau.*
Jarmuthum. *Tarmouth.*
Jarnacum, Jarniacum. *Jarnac.*
Jaromitia, Jaromierſa. *Jaromitz.*
Jaroſlavia Poloniæ. *Jaroſlaw.*
Jaroſlavia Ruſſiæ. v. Jeroſlavia.
Jaſakki. *Jaſakken.*
Jaſenitium. *Jaſenitz.*
Jaſiblius Fluvius. Le *Jaſibi.*
Jaſonium Promontorium. Le Cap de *San Tomaſo.*
Jaſpis. v. Aſpis.
Jaſqua. *Jaſque.*
Jaſſus unde Jaſſius Sinus. *San Pietro.*
Jatinum Meldarum. v. Meldæ.
Jatius Fluvius. Le *Jati.*
Jatreb. v. Medina Arabiæ.
Jatrus, Jeterus. La *Jantra.*
Jatum, Jatæ, Jetas. *Jato.*
Jatur, Urbs Indiæ. Inconnuë.
Java Inſula. La *Java.*
Javarinum, unde Javarinenſis Comitatus. *Javarin.*
Jaiourium. *Javoux.*
Jauria, Javoria, unde Jaurienſis Ducatus. *Jaurr.*
Jaxartes Fluvius, unde Jaxartæ Populi. Le *Coſol.*
Jayeza, Jaitia. *Jayes.*
Jazyges Populi. Les *Jazyges.*
Iban unde Ibani Præfectura. *Van.*
Ibara, Urbs. *Ibar.*
Ibarus Fluvius. L'*Ibar.*
Iberia, Hibera. *Flix.*
Iberia Regio. L'*Iberie.*
Iberia Oppidum. *Ibros.*
Ibericum Mare. La Mer d'*Eſpagne.*
Iberium. *Ivry.*
Iberus Fluvius Hiſpaniæ Tarraconenſis. L'*Ebre.*
Iberus Fluvius Hiſpaniæ Baticæ. Le Rio *Tinto.*
Ibiſſa, Ipſium. *Ipſa.*
Ibliodurum. *Conflens en Jarnis.*

Iburgum. *Iborg.*
Icaria Inſula, unde Icarium Mare. *Nicaria.*
Icarium, Ichara. *Carga.*
Icauna Fluvius. L'*Yonne.*
Iccius, Itius Portus. *Wiſſan.*
Iceſia, Hiceſia, Hiceſium. *Panari.*
Ichara Inſula. v. Icarium.
Ichara Fluvius. L'*Ichar.*
Ichmiazinum. *Ichmiazin.*
Ichnuſa Inſula. v. Sardinia.
Ichtys Promontorium. Le Cap *Jardan.*
Iciani, Icianos, Ichborovia. *Ichborong.*
Iciodorum, Iciodurum. *Iſſoire.*
Icius Portus. v. Iccius.
Iconium. *Cogni.*
Icoſium. *Briſca.*
Ictifona. *Attona.*
Iculiſma. v. Inguliſma.
Ida. Le Mont *Ida.*
Idæus Sinus. v. Adramyttenus.
Idanis, Idanus. Le *Dain.*
Idanha Vetus. *Idanha Vella.*
Idra. *Idra.*
Idria. *Idria.*
Idrinum. *Idro.*
Idſtcinum. *Idſtein.*
Idumæa, Idume. L'*Idumée.*
Idumanis, Idumania. *Blackwater.*
Idunum. *Windiſch Matray.*
Idzumum. *Idzami.*
Idzuum. *Idzu.*
Jebus unde Jebuſæi. *Jeruſalem.*
Jechinum. *Jechien.*
Jecora Fluvius. Le *Jecker.*
Jecurtis. *Tecora.*
Jedoburgum. *Jedbruck.*
Jedum, unde Jedi Sinus. *Yedo.*
Jehan-Abadum. v. Dellium.
Jella, Jelleia. *Stradella.*
Jemptia. La *Jemptie.*
Jena Æſtuarium. *Cree-Fyrth.*
Jena, Urbs Thuringiæ. *Jena.*
Jena, Urbs Hungariæ. *Jena.*
Jendus Lacus. *Jende.*
Jenekopia. *Jenekoping.*
Jenganum. *Jengan.*
Jeniſcia Fluvius. Le *Jeniſcey.*
Jenizara. *Jenizar.*
Jenizzaria. *Jenizzari.*
Jenpinga. *Jenping.*
Jenupara, Urbs & Regnum. *Jenupar.*
Jerabrica. *Alanguer.*
Jerbeia. *Jerbey.*
Jericho. *Jericho.*
Jernus Fluvius. *Kilmare.*
Jerona. *Jeron.*
Jerona Romeliæ. *Jeron Romelias.*
Jeroſlavia, Urbs & Ducatus. *Jeroſlaw.*
Jeroſolyma, Jeruſalem. v. Hieroſolyma.
Jerra Fluvius. La *Jerre.*
Jerſeia inſula. *Jerſey.*
Jervelandia, Jervia. Le *Jervenland.*
Jeruſalem. *Jeruſalem.*
Jeſolum. *Jeſolo.*
Jeſonia, Jetonia Regio. Le *Jeſſe.*
Jeſtab. v. Jatreb.
Jeſſelmera, Urbs & Regnum. *Jeſſelmere.*
Jeſſenæ. *Jeſſens.*

Jeſulum Regnum. *Jeſual.*
Jeſupolis. *Jeſupol.*
Jeſus Inſula. L'Iſle de Jeſus.
Jetas, Jetæ. *Jato.*
Jetchuum. *Jetchou.*
Jeterus. v. Jatrus.
Jetſenga, Jetſena. Le *Jetſenge.*
Jetſengena, Jetſeſena. Le *Jetſengen.*
Jeveria. *Jever.*
Igædita. *Idanha Velha.*
Igga. *Igg.*
Igilgili, Igilgilium. *Gigeri.*
Igilium, Egilium, Iginium. *Giglio.*
Iglavia, Iglovia, Giglovia. *Iglaw.*
Igniacum. *Igny.*
Ignium Regio. La Terre de *Feu.*
Ignuvium, Inginium. *Gubio.*
Ihora, Urbs & Regnum. *Ihor.*
Ila Inſula. L'*Yle.*
Ilaca. *Ilack.*
Ilantium. *Ilantz.*
Ilarus, Hilarus. L'*Ilor.*
Ilcheſtria. *Ilcheſter.*
Ilcinum. *Montalcino.*
Ilcuſſum. *Ilkuſch.*
Ildum, Ildus. *Salſadella.*
Ilerda. *Lerida.*
Ilini, unde Ilinorum Lacus. Les *Ilinets.*
Ilipa. *Zalamea.*
Ilipla, Elepla. *Niebla.*
Ilipula Mons. *Ilipula.*
Iliſſus. *Ilis.*
Iliturgis, Ilurgis. *Andujar.*
Ilium. v. Troja.
Ilkelceia. *Ilkicey.*
Illa, Ella Fluvius. *Lille.*
Illarco. *Alarcon.*
Illiberis Fluvius. Le *Tech.*
Illiberis Opidum. v. Elna.
Illiberis Urbs. *Elvire.*
Illici, Illicias. *Elche.*
Illicitanus Sinus. Le Golfe d'*Alicante.*
Illipula, Ilipa. v. Italia Urbs.
Illiricum, Ericis Portus. *Lerice.*
Illochium. *Illock.*
Illorci Urbs, Ilurgis, Ilurgia. *Lorca.*
Illugo. v. Ilugo.
Illurcis. *Cagurria.*
Illuro. *Mataro.*
Illyricum. L'*Eſclavonie.*
Illyricus Sinus. On donnoit anciennement ce nom au Golfe de Veniſe, & en particulier à celuy du Drin.
Ilmenus Lacus. L'*Ilmen.*
Ilmitium. *Ilmitz.*
Ilua Inſula. L'Iſle d'*Elbe.*
Ilugo, Illugo, Municipium Illugonenſe. *Sant Eſteuan del Puerto.*
Ilumberis. *Lumbier.*
Ilurgis, Ilurgia. v. Illorci.
Iluro. *Oleron.*
Ilus. *Ilz.*
Imachara, Hemichara. *Traha.*
Imaus. *Imaüs.*
Imbros, Imbrus. *Lambro.*
Imelaca. *Emilcy.*
Imeretia, Imiretia. *Imereti.*
Imola. *Imola.*
Imperiales Urbes. Les Villes *Imperiales.*

Imperialis. *Imperiale.*
Imum Pyrænei, Imus Pyrenæus. v. Fanum S. Joannis Pedeportuenſis.
Inaba, Urbs & Regnum. *Inaba.*
Inacceſſibilis Inſula. L'Iſle de *Saint Berendan.*
Inachorium. *Inachori.*
Inachus, Epiri Fluvius. *Inacho.*
Inachus, Argiæ Fluvius. La *Planiza.*
Inarime, Arime. L'Iſle d'*Iſchia.*
Incibilis, Indibilis. *Trayguera.*
Inculiſma. v. Engoliſma.
Indalia. *Indal.*
Inde. *Sanctis Cornelis Munſter.*
Indi Sinus, olim Canthi Sinus. Le Golfe de l'*Inde.*
India. L'*Inde.*
Indiæ Majores, aut Orientales. Les *Indes Orientales.*
Indiæ Minores, ſive Occidentales. Les *Indes Occidentales.*
Indiæ Extra Gangem Peninſula. La Preſqu'iſle de l'*Inde delà le Gange.*
Indiæ Intra Gangem Peninſula. La Preſqu'iſle de l'*Inde deçà le Gange.*
Indicum Mare, Indicus Oceanus. La Mer de l'*Inde.*
Indicus Sinus. v. Indi Sinus.
Indoui. Les *Indous.*
Indus Fluvius. L'*Inde.*
Ineſſa, Inueſſa, Ineſſum. *Maſcari.*
Infantis Caput. Capo *Infanté.*
Infantis Fluvius. Rio *Infanto.*
Inferum Mare. v. Tyrrhenum.
Ingævones. Les *Ingevons.*
Ingelheimum. *Ingelheim.*
Ingena. *Avranches.*
Ingeris. L'*Indre.*
Ingermania. v. Ingria.
Inginium. v. Iguvium.
Ingolſtadium. *Ingolſtadt.*
Ingria, Ingermania. L'*Ingrie.*
Inguliſma. v. Engoliſma.
Ingum. *Inge.*
Inhambanum Regnum. Le Royaume d'*Inhambane.*
Inhamiorum Regnum. Le Royaume d'*Inhamior.*
Inia, Inias. *Carolei.*
Inicerum, Incerum. *Cernikh.*
Innernium. *Innerneſſ.*
Innerouria. *Innerowrie.*
Innichenum. *Innichen.*
Inovloda. *Inovlock.*
Inouladiſlavium. v. Juniuladiſlavium.
Inſula. Une *Iſle.*
Inſula Urbs Belgii. v. Inſulæ.
Inſula Calabriæ, Inſula Arpinas. *Iſola.*
Inſula Campaniæ. *Iſola.*
Inſula Iſtriæ. *Iſola.*
Inſula Provinciæ. L'*Iſle au Comtat.*
Inſula Adæ. L'*Iſle-Adam.*
Inſula Albiorum. L'*Iſle-en-Albigeois.*
Inſula Arabum. v. Arabia.
Inſula Barbara. L'*Iſle-Barbe.*
Inſula Bocardi. L'*Iſle Boucard.*
Inſula Dei. L'*Iſle-Dieu.*
Inſula Franciæ. L'*Iſle de France.*
Inſula Jordani. L'*Iſle-Jourdain.*
Inſula Phaſianorum. v. Phaſianorum Inſula.
Inſula Sacra. v. Lindisfarnia.
Inſula Sancta. v. Helgelandia.
Inſulæ, Urbs Braſiliæ. *Ilheos.*
Inſulæ, Inſulæ, Lila, Urbs Belgii. *Lille.*

Interamnium, Intimilium. *Vintimiglio.*
Inter Tagum & Anam Provincia. *Alentejo.*
Interamna Umbriæ. *Terni.*
Interamna Latii. L'*Iſola.*
Interamnenſis Provincia. Le Païs d'*Entre-Sambre & Meuſe.*
Interamnia. *Teramo.*
Interamnia Portugaliæ. *Entre-Douro-E-Minho.*
Interamnium, Interamnium Flavium. *Penferrada.*
Intercatia. *Santa Maria de Rebolla.*
Interciſa. *Furlo.*
Internum Mare. v. Mediterraneum.
Interocrea. Interocrium. *Antrodoco.*
Intervallium, Intervalles. *Enterrocus.*
Inteſantum. *Ins Sant.*
Inthalia. *Inthal.*
Inverlochea. *Inverlogh.*
Inutrium. *Mittenwalde.*
Joalia. v. Jogalia.
Joanna. *Janna.*
Joanville. *Joinville.*
Johannis de Nova Inſula. L'Iſle de *Juan de Nova.*
Johannis Fernandi Inſula. Les Iſles de *Juan Fernandez.*
Jocelinum, Joſſelinum. *Jocelin.*
Jogalia, Joalia. *Tongball.*
Jogniacum. v. Juiniacum.
Jogui Populi. Les *Jognes.*
Joia Bariana. *Gioia.*
Joia Calabriæ, unde Joiæ Sinus. *Gioia.*
Joioſa. *Joyeuſe.*
Jol. v. Julia Cæſarea.
Jolcos. *Jaco.*
Jomnium, Lomnium. *Temenſing.*
Jona, Ihona. *Cholmkill.*
Jona Fluvius. L'*Yone.*
Jonia. L'*Ionie.*
Jonium Mare. La Mer *Ionienne.*
Jonkeradum. *Jonkerad.*
Jonopolis. *Gimopoli.*
Jonolia, Honoſca. *Villa Loyſa.*
Jope, Joppe, Jafo. *Jaffa.*
Jordanis Fluvius. Le *Jourdain.*
Jortanum. *Jortan.*
Jos Inſula. *Nio.*
Joſedum. *Corbeil.*
Joſſelinum. v. Jocelinum.
Jotapata. *Jotapate.*
Jotape. *Caſtel Lombardo.*
Jotrum. *Jouare.*
Jougna. *Jougne.*
Joviacum. *Aſchaw.*
Jovilla. v. Joanvilla.
Joviniacum. v. Juiniacum.
Jovis Mons. Mont *Ivi.*
Jovis Villa. *Joinville.*
Jovis Urii Fanum. *Jeron.*
Jovium, Jutium. *Jouy.*
Joyenvallum. *Joyenval.*
Joyoſa. Villa *Joyoſa.*
Iporcenſe Municipium, Iporci. *Conſtantina.*
Ipræ, Ipra. *Ipres.*
Ipſium. *Ips.*
Ipſvicum. *Ipſwich.*
Ipuſcoa. Le *Guipuſcoa.*
Iraca Regio Perſiæ. *Terak Agemi.*
Iraca Regio Turciæ. *Terack Arabi.*
Iraca Urbs. *Kufa.*
Ircius, Ercius Fluvius. Le *Lez.*

Iredium. *Saint Irier.*
Irega Fluvius. *Iregua.*
Irelandia. *Ireland.*
Irenopolis Portugaliæ. *Santarem.*
Irenopolis, Urbs Epiſcopalis Ciliciæ, paſſim Hermia. Inconnuë.
Irenopolis, Urbs Epiſcopalis Babyloniæ. Inconnuë.
Iria Fluvius. La *Staffora.*
Iria Oppidum. *Veghera.*
Iris Flavia. Le *Padron.*
Iris Fluvius. Le *Caſa mach.*
Iris Inſula. v. Hibernia.
Iroquii Populi. Les *Iroquois.*
Irpinum. v. Hirpinum.
Irtis Fluvius. L'*Irtis.*
Irvinum. *Irwin.*
Iſabella Arx. Le Fort *Iſabelle.*
Iſaca. v. Iſca.
Iſacus. L'*Eyſock.*
Iſala, Sala. Le Vieux *Iſel.*
Iſala Nova. Le Nouvel *Iſel.*
Iſala Minor. Le Petit *Iſel.*
Iſalæ Oſtium. v. Iſſelmunda.
Iſaloburgum. v. Iſſelburgum.
Iſamnium Promontorium. *Saint Johns Point.*
Iſannavaria, Iſannaventa, Beannaventa, Beanavenna. *Weden.*
Iſapis. v. Sapis.
Iſara Galliæ Fluvius. L'*Iſere.*
Iſara Vindelicæ Fluvius. L'*Iſer.*
Iſara. v. Eſia.
Iſauria. L'*Iſaurie.*
Iſaurus, Piſaurus, Umbriæ Fluvius. La *Foglia.*
Iſaurus Calabriæ Fluvius. Le *Donato.*
Iſaurus Siciliæ Fluvius. La *Calatabellota.*
Iſca, Iſaca Fluvius. L'*Ex.*
Iſca, Iſca Damnoniorum. *Exceſter.*
Iſca, Iſca Silurum. *Caerleon.*
Iſcalis, Iſchalis. *Ilchester.*
Iſchelia. *Iſchel.*
Iſchia Inſula. L'Iſle d'*Iſchia.*
Iſchia, Urbs. *Iſchia.*
Iſchiopolis, Iſchopolis. *Tripoli.*
Iſcla. v. Iſchia.
Iſenacum. *Eiſenach.*
Iſenburgum, unde Iſenburgenſis Comitatus. *Iſenburg.*
Iſendicum. *Iſendeck.*
Iſengenium. *Iſenghien.*
Iſerlonia. *Iſerlohn.*
Iſeum, unde Iſeus Lacus. *Iſeo.*
Iſiniſca. *Munich.*
Iſlandia. L'*Iſlande.*
Iſleba. v. Eiſleba.
Iſmaninga. *Iſmaning.*
Iſmenus, Iſmenius Fluvius. *Iſmene.*
Iſna. *Iſne.*
Iſontius, Sontius Fluvius. *Liſonzo.*
Iſpahamum. *Iſpahan.*
Iſpinum. *Tepes.*
Iſraël, Ce fut le nom de tous les deſcendans du Patriarche Jacob. Il reſta enſuite aux dix Tribus, qui firent un Royaume ſeparé de celuy de Juda.
Iſſa, Hiſſa Inſula. *Liſſa.*
Iſſedon Scythica. *Caracoran.*
Iſſedon Serica. *Sachar.*
Iſſelburgum. *Iſſelbourg.*
Iſſelmunda. *Iſſelmunde.*
Iſſelſteinum. *Iſſelſtein.*

Iſſodorus,

Iſſiodorum, Iſſodorum. *Iſſoire.*
Iſſus, unde Iſſicus Sinus. *Aiaſſo.*
Iſtacara. *Aſtachar.*
Iſtævones Populi. Les *Iſtævons.*
Iſtechia. *Iſtechia.*
Iſter Fluvius. Le *Danube.*
Iſthmus. Un *Iſthme.*
Iſtigiaſh. *Iſtigias.*
Iſtonium. *Iſtio.*
Iſtria, Hiſtria. L'*Iſtrie.*
Iſtrogranum. v. Strigonium.
Iſtropolis, Iſtros, Iſtria. *Preſlaviza.*
Iſurium. *Boroughbridge.*
Itala. *Atala.*
Italia Regio. L'*Italie.*
Italia Urbs, Ilipa, Illipula. *Sevilla la Velha.*
Italorum Lacus. *Walgenſee.*
Itanus. *Paleocaſtro.*
Itapoa. *Itapoa.*
Ithaca. *Ithaque.*
Ithancheſtria. *Ithancheſter.*
Itius Portus. v. Iccius.
Itrum. *Itri.*
Itrra. L'*Itter.*
Itroma, Itona. L'*Iton.*
Ituci, Urbs Bæticæ. Inconnuë.
Iruna Fluvius. L'*Eden.*
Iturea. L'*Iturée.*
Iturifſa. *Sanguefſa.*
Ityſ, Itis Fluvius. *Aſſin.*
Itzehoa. *Itzehoa.*
Juamum. *Juami.*
Juanogroda. *Juanogorod.*
Juberus Mons. Le Mont de la *Fourche.*
Jucatania. Le *Jucatan.*
Judæ Regnum. La *Judée Propre.*
Judæa Regio. La *Judée.*
Judæa Syrtis. Les Baſſes de la *Juifve.*
Judæi Populi. Les *Juifs.*
Judenburgum. *Judenbourg.*
Judia. v. Odiza.
Judicellus Fluvius. Le *Judicelle.*
Judonia. *Judoigne.*
Jvelina Sylva. La Forêt *Iveline.*
Jvelmuthium. *Iſelmouth.*
Juencheum. *Juenchen.*
Juenna. *Jaunſtain.*
Jvernia. v. Hibernia.
Jvernis. *Dunckeran.*
Juficum. v. Tuficum.
Jugum Ceretanorum. *Puicerda.*
Jugum Sillarum. *Tordeſillas.*
Jugra, Jugra. Le *Jugorſki.*
Juiniacum. *Joigny.*
Jukagira. *Jukagir.*
Julia, Fidentia, Fidentiola. *Borgo di San Donino.*
Julia Hungariæ. *Gimlo.*
Julia Apulûm. v. Alba Julia.
Julia Auguſta Taurinorum. v. Auguſta Taurinorum.
Julia Cæſarea, Iol. *Tenez.*
Julia Campeſtris. *Benitenda.*
Julia Claudra. La *Chauſſa.*
Julia Contributa. *Fuente de Cantos.*
Julia Fama. *Ferna.*
Julia Fœlix. v. Berytus.
Julia Liberalitas. v. Ebora.
Julia Lybica. *Livia.*
Julia Myrtulis. *Martola.*

Julia Naſica. v. Calagurris.
Julia Nova. *Giulia Nova.*
Julia Pietas. *Pola.*
Julia Reſtituta. v. Segeda.
Julia Traducta. v. Mellaria.
Juliacum Germaniæ, unde Juliacenſis Ducatus. *Juliers.*
Juliacum Galliæ. *Jully.*
Juliana. *Giuliana.*
Julinum. *Wollin.*
Juliobona, Urbs Galliæ. *Lillebonne.*
Juliobona, Urbs Pannoniæ. *Vienne en Autriche.*
Juliobriga. Puerto de *Santona.*
Juliobriga Colonia. *Reynoſa.*
Juliodunum. *Loudun.*
Juliola. *Caſtro Doria.*
Juliomagus. Urbs Galliæ Celticæ. *Angers.*
Juliomagus Oppidum Vindelicæ. *Dutlinge.*
Julis *Zea.*
Julium Carnicum. *Ponteba.*
Julium Præſidium. *Santaren.*
Juncalonium. *Juncalaon.*
Juncaria. *Jonquere.*
Juncariæ. *Jonquieres.*
Juncorum Sylva. Le *Bien-Bos.*
Jungcheum. *Jungchen.*
Juninga. *Juning.*
Juniuladiſlavia. *Inowladiſlaw.*
Junna Fluvius. La *Jumne.*
Junnania, Urbs & Provincia. *Junnan.*
Junonia Major. *Fortaventura.*
Junonia Minor. *Lancerotte.*
Junonis Promontorium. Le Cap *Gialo.*
Junſalanum. v. Juncalonium.
Jvodium. *Yvoix.*
Juniperus Fluvius. v. Janvarius.
Juonigrada. *Juonigrad.*
Jura Inſula. *Jura.*
Jura, Juraſſus Mons. Le Mont *Jura.*
Jurenſe Monaſterium. v. Fanum S. Claudii.
Jurganum. *Jurgano.*
Juſtiniana, Urbs Armeniæ Majoris. Inconnuë.
Juſtiniana, Urbs Colchidis. Inconnuë.
Juſtiniana. On donna autrefois ce nom à Carthage.
Juſtiniana Prima. *Ocrida.*
Juſtiniana Secunda. *Priſrendi.*
Juſtiniana Tertia. On donna anciennement ce nom à la ville de Calcedoine.
Juſtinopolis Iſtriæ. Capo d'*Iſtria.*
Juſtum Monaſterium. *Juſto.*
Jutia, Jutlandia. La *Jutlande.*
Juvantius Fluvius. Le *Trontino.*
Juvavia, Juvavium. *Saltzbourg.*
Juvavius Fluvius. *Saltz.*
Juvenatium Oppidum Longobardiæ. *Adhaſta.*
Juvenatium, Urbs Regni Neapolitani. *Giovenazzo.*
Juverna Inſula. v. Hibernia.
Ixarium. *Ixar.*
Ixias. v. Inia.
Ixidolium. *Eſidemil.*
Ixum. *Ixe.*
Jyum. *Jyo.*
Izla. *Izli.*

K.

Kachlchaga. *Kachſchaga.*
Kaimachitæ. Les *Kaimachites.*
Kaiſersberga. v. Kayſerſperga.
Kalenhuſium. *Kalenhauſen.*
Kaliſſium. *Kaliſch.*
Kalmintia. *Kalminiz.*
Kalmuchi. Les *Kalmuchs.*
Kaloa. *Kalo.*
Kamienecia. *Kamenitz.*
Kaminum. *Kamin.*
Kaniovia. *Kaniow.*
Kaocheum. *Kaochem.*
Karacathaia. *Karacathay.*
Karakatanka. *Karakatanka.*
Karaſina. *Karaſin.*
Kaſtia. Le *Carſo.*
Kaſaki Tartari. Les *Kaſakes.*
Kaſgharia. *Kaſghar.*
Kaufbura. *Kaufbouren.*
Kayſerſperga. *Kayſersperg.*
Kebeccum. v. Quebeccum.
Kecium, Checum. *Kecio.*
Kehila. *Kehila.*
Kellinum Caſtrum. *Kellen.*
Kemi Populi. Les *Kemois.*
Kemmerovia. *Kemmerouf.*
Kemſa. *Kems.*
Kennaria, Kennemaria. *Kennemerland.*
Kenta Inſula. *Kente.*
Kentzinga. *Kentzingen.*
Kerleburgum. *Kerlbourg.*
Kermendum, Kormendum. *Kermend.*
Kerria, Kerrienſis Comitatus. Le Comté de *Kerry.*
Keſchinga. *Keſching.*
Keſſelienſis Tractus. La Terre de *Keſſel.*
Keua. *Kew.*
Kexholmia. *Kexholm.*
Kiangſia. Le *Kiangſi.*
Kiangus Fluvius. Le *Kiang.*
Kiburgium. *Kyburg.*
Kila, Koila. v. Covalia.
Kilania. Le *Kilan.*
Kilbegana. *Kilbegan.*
Kilburgum. *Kylburg.*
Kilchennis, unde Kilchennienſis Comitatus. *Kilkenny.*
Kilcheranum. *Kilcheran.*
Kildara, unde Kildarenſis Comitatus. *Kildare.*
Kilfenora, Killofeneragus. *Kilfenora.*
Killa Vetus. *Kilia Vechia.*
Kilia Nova. *Kilia Nova.*
Kiliſtini, Kiliſtinones. *Kiliſtinoux.*
Killa. *Kyll.*
Killala, Laona. *Killalo.*
Killaloa, Allada. *Killalo.*
Kilmacalum. *Kilmacalo.*
Kilmalocum, Killocia. *Kilmalock.*
Kilmarus. Le *Kilmar.*
Kilmora. *Kilmore.*
Kincheum. *Kinchen.*
Kingyanum. *Kingyan.*
Kingyvenum. *Kingyven.*

Kinongamichius Lacus. Le Lac *Kinongamichis.*
Kinros Deſertum. Le Déſert de *Kinros.*
Kinſalia. *Kinſale.*
Kintia Vicus Bavariæ. *Kintzen.*
Kintia, Fluvius Sueciæ. *Kintzig.*
Kioga, Kog[illegible]ies.
Kiovia, unde Kiovienſis Palatinatus. *Kiovie.*
Kirchbergenſis Comitatus. Le Comté de *Kirchberg.*
Kirius Fluvius. Le *Kiri.*
Kirkenbrigia. *Kirkenbridge.*
Kirkwalum. *Kirkwal.*
Kirnum. *Kirn.*
Kirſingum. *Kirſingen.*
Klettenberga. *Klettenberg.*
Klingenavia. *Klingenaw.*
Knapdalia. *Knapdale.*
Knaringa. *Knaringen.*
Knodſenburgum. *Knodſenbourg.*
Knyſſinum. *Knyſſin.*
Koba. *Koba.*
Kochelum. *Kochels.*
Koczubum. *Koczubi.*
Koda. *Koda.*
Kokenhuſium. *Kokenhauſen.*
Kokotanum. *Kokotan.*
Kola. *Kola.*
Koldinga. *Koldingen.*
Konigsberga. *Konigsberg.*
Konigshovia. *Konigshoven.*
Konigſteinum. *Konigſtein.*
Koningsberg, Konisberga. *Konigsberg.*
Koningswintera. *Koningswinter.*
Kopinga. *Koping.*
Korneburgum. *Kornburg.*
Koroma. *Korom.*
Korſuma. *Korſum.*
Kraiburgum. *Kraiburg.*
Krempa. *Krempe.*
Krylovia. *Krylow.*
Kuchela. *Kuchel.*
Kudacum. *Kudack.*
Kunovia. *Kunaw.*
Kupferberga. *Kupferberg.*
Kutna. *Kuttenberg.*

L.

Laba, Urbs Arabiæ Felicis. Inconnuë.
Laba, Latia, Oppidum Auſtriæ. *Laba.*
Labacum. *Laubach.*
Labacum Parvum. Le Petit *Laubach.*
Labacum Superius. Le Haut *Laubach.*
Labarus. v. Lambrus.
Labathſanum. *Labathſan.*
Labeatis Lacus. Le Lac de *Scutari.*
Labellum, Lavellum. *Lavello.*
Labeo. v. Ledo Salinarius.
Laberria. *Pennaſtor.*
Labeza. *Labez.*
Labia. *Lubiaw.*
Labici, Labicum, Lavicum. La *Colonna.*
Labieni Caſtra, Laubium, Laubacum. *Lobe.*
Labinius Fluvius. Le *Lavino.*
Labiſco. Le *Pont Beauvoiſin.*

Laboratoris Terra Parva. La Petite *Laborador.*
Laboratoris Terra. v. Eſtotilandia.
Laboria Campi. Le Territoire de *Gande.*
Laboris Terra. La Terre de *Labour.*
Labro. v. Libarnus.
Labſa. *Labſa.*
Lacedæmon, Urbs Peloponneſi. *Lacedemone.*
Lacedemon, Urbs Bæticæ. Ruinée.
Lachia. *Lachie.*
Lachium. *Lachi.*
Laciburgium. *Jaſenitz.*
Lacinium Promontorium. Le Cap delle *Colonne.*
Lacippo. *Porchuna.*
Lacobriga, Lancobriga. *Lagos.*
Laconia. La *Laconie.*
Laconicus Sinus. Le Golfe de *Colochina.*
Laconimurgium. *Caſalla.*
Lactodurum. *Longborow.*
Lactoracum, Lactora. *Lafleure.*
Lacuris. *Alarcon.*
Lacus. Un *Lac.*
Lacus, Urbs. v. Fanum S. Chriſtophori.
Lacus, aut Locus Fœlix. *Ober-Walſee.*
Lacus Regius, Urbs Epiſcopalis Numidiæ. Inconnuë.
Ladenburgum. *Ladebourg.*
Ladicus Mons. *Ladoco.*
Ladoga, Urbs & Lacus. *Ladoga.*
Ladona. *Saint Jean de Laune.*
Læna, Læna. v. Elana.
Lædus. Le *Loir.*
Lælia. *Aracena.*
Læpa. v. Lepa.
Læritia. *Lieſſe.*
Lagæ. *Lage.*
Laganus Fluvius. *Lagan.*
Lagaria. *Lagare.*
Lageccium. *Caſtlefort.*
Lagenia. La *Lagenie.*
Laghium. *Laghi.*
Laghlina. *Laghlyn.*
Lagium. *Lagos.*
Laganus Sinus. Le Golfe de *Lubeck.*
Lagonegrum. *Lagonegro.*
Lagula. *Lagula.*
Laguſa Inſula. *Chriſtiana.*
Lagyra. *Soldadia.*
Laholmia. *Laholm.*
Lahoria, unde Lahorium Regnum. *Laher.*
Lai Populi. v. Laum Regnum.
Laicheum. *Laichen.*
Lainum. *Laine.*
Lakium. *Laki.*
Lalandia. *Laland.*
Lalinum. *Lalain.*
Lama. *Lamegal.*
Lamaca, Lamacum. v. Lameca.
Lambalium. *Lamballe.*
Lamberti R[illegible]. Le Païs de *Lambert.*
Lambeſca, [illegible]beſcum. *Lambeſc.*
Lambeſa, Lampeſa. *Lambeſca.*
Lambetha, Lametha. *Lambeth.*
Lambrus. *Lambro.*
Lameca, Lamaca. *Lamego.*
Lametiæ, unde Lameticus Sinus. *Sainte Euphemie.*
Lamerus Fluvius. L'*Amato.*
Lamia, Portus Boſphori. *Lamia.*
Lamia, Urbs Theſſaliæ. *Lamina.*
Laminium, unde Laminitani Populi. *Montiel.*

Lampachum. *Lampach.*
Lampeſa. v. Lambeſa.
Lampra. *Paito-Lambrica.*
Lampſacus, Lampſacum. *Lampſaque.*
Lampta. *Lampta.*
Lamum, Urbs & Regnum. *Lamon.*
Lamus. *Lamo.*
Lanius Mons. Le Mont de *Lan.*
Lancaſtria, Urbs & Comitatus. *Lancaſtre.*
Lancelota, Lancerota. *Lancerotte.*
Lancia & Albianus. Les Iſles de *Bayone.*
Lancia Oppidana, Lance. La Penna de *Franca.*
Lancia, Lancia Tranſcudana. *Guarda.*
Lancianum. *Lanciano.*
Lancicium. v. Lencicium.
Lancium Burgium. *Lanebourg.*
Lancobrica, Lancobriga. *Fuyra.*
Landæ. v. Landenum.
Landarum Tractus. Les *Landes.*
Landavia, Landavium. *Landaw.*
Landavum, Landava. *Landaff.*
Landgotia. v. Occitania.
Landrecium. *Landrecy.*
Landishutum. *Landshut.*
Landſperga. *Landſperg.*
Landſtoulium. *Landſtoul.*
Laneburgum. *Lanebourg.*
Lanericia, Larnigia. *Lanrick.*
Langæ, Langarum Tractus. Les *Langues.*
Langelandia. *Langeland.*
Langia Fluvius. *Langia.*
Langiacum. *Langheac.*
Langobardi. v. Longobardi.
Languedocia. v. Occitania.
Lanianum. *Laniang.*
Lanigara. *Guagida.*
Lanionum. *Lanion.*
Lanmurium. *Lanmeur.*
Lannoya. *Lannoy.*
Lanſtephadonia. *Lanſton.*
Lanus. v. Logana.
Lanvillinum. *Lan-Vathlin.*
Lanuvium. *Civita Lavinia.*
Laodicea Combuſta. *Laodicée.*
Laodicea Cabioſa. *Laodicée.*
Laodicea ad Libanum. *Laodicée.*
Laodicea ad Lycum. *Laodicée.*
Laodicea Mediæ. Inconnuë.
Laona. v. Killaloa.
Laorum Regnum. v. Laum.
Lapithus, Lapathos. *Lapathies.*
Lappia, Lapponia. La *Lapponie.*
Lapurdenſis Tractus. Le Païs de *Labourd.*
Lapurdum. *Bayone.*
Laquedonia. La *Cedegna.*
Lara Perſiæ. *Lar.*
Lara Caſtellæ. *Lara.*
Larabeta. v. Fanum S. Andreæ.
Laraix, Lixa. *Larache.*
Laranda. *Laranda.*
Larda. *Lard.*
Laredum. *Laredo.*
Laremа. v. Lerma.
Lares, Laris, Laribum Colonia. *Migana.*
Largarœum Regnum. Le Royaume de *Largaray.*
Largiſium. *Largis.*
Larices, Larix. *Reca.*
Larinum. *Larina.*

Laris, Urbs Idumeæ. Inconnuë.
Larissa Syriæ. *Laris.*
Larissa Pelasgiotidis. *Larisse.*
Larissa Penthis, Urbs Phthiotidis. *Larisse.*
Larissa, Castius Mons. *Larisse.*
Larissa, Melas Fluvius. *Larisse.*
Larius Lacus. Le Lac de *Como.*
Larius, Laris Fluvius. L'*Arc.*
Larneca. *Larneca.*
Laroba. *Laroba.*
Laros, Laro Fluvius. L'*Arone.*
Larthenianum. *Marignano.*
Laruneſiæ Inſulæ. Les Iſles de *Mollicolne.*
Larymna Inferior. *Talandi.*
Lascura. *Lescar.*
Laspia. *Lespi.*
Lassanum. *Lassan.*
Lastigi. v. Zahara.
Latara. *Latte.*
Latarcum. *Latarace.*
Later. *Latere.*
Laticzovia. *Laticzow.*
Latiniacum. *Lagny.*
Latinorum Regio Orientalis. v. Hieroſolymitanum Regnum.
Latium Vetus & Novum. Ancienne Contrée de l'Italie. L'Ancien Latium étoit ce qu'on nomme aujourd'huy la Campagne de Rome; & le Nouveau Latium étoit la partie du Royaume de Naples, qui eſt ſituée au couchant du Gariglian.
Lathmus Mons, unde Lathmicus Sinus. *Palatia.*
Latone, Latonæ Civitas. *Dorote.*
Latovici. v. Prætorium Latovicorum.
Latris Inſula. *Oeſil.*
Latronum Inſulæ. Les Iſles des *Larrons.*
Latronum Sylva. L'*Archipel.*
Laturus Sinus. Le Golfe d'*Eſtora.*
Lavallium, Vallis Guidonis. *Lavall.*
Lavania. *Lavagna.*
Lavant Munda. *Lavant-Mynd.*
Lavantum. *Saint André.*
Lavantus Fluvius. *Lavant.*
Lavara, Lavare. *Aveiro.*
Lavatris. *Bouves.*
Lauba. *Lauban.*
Laubacum. *Laubach.*
Laubacus. v. Lavica.
Laubium. v. Labieni Caſtra.
Lauda. *Lauda.*
Laudenſis Ager. Le *Lodeſan.*
Laudicum. *Landick.*
Laudonia, Lothiana. *Lothiane.*
Laudum. *Lodi.*
Laudunum, Laudunum Clavatum, unde Laudunenſis Ager. *Laon.*
Lavellum, Labellum. *Laviello.*
Lauffa. *Lauffen.*
Lauffenburgum. *Lauffenbourg.*
Lauginga. v. Lavinga.
Lavica Fluvius. Le *Lauwers.*
Lavici, Lavicum. v. Labici.
Lavinga, Lauginga. *Laugingen.*
Lavinium, Lavinum, Lauro-Lavinium. *Patria.*
Lavizarum. Borgo *Lavizaro.*
Laumellina. La *Laumellina.*
Laumellum. *Lumello.*
Launa. *Launy.*
Lavona. *Lavena.*

Laura. *Laura.*
Lauracus, Lauriscenſis Ager. Le *Lauragais.*
Laurentum. *San Lorenzo.*
Laurenum Anconitanum. *Loreto.*
Laurerum Venetum, Lauretanus Pagus. *Loreto.*
Lauria. *Lauria.*
Lauriacum Noricì. *Lorch.*
Lauriacum Vaſtinii. *Lotris.*
Lauriolum, Aurìolum. *Lauriol.*
Lauristamum. *Lauristam.*
Lauro, Lauron, Laurona. *Lliria.*
Laurona. v. Lucronium.
Laus, Lausm. *Laino.*
Laus Sinus. Le Golfe de *Policaſtro.*
Laus Pompeia. *Lodi.*
Lausdunum. v. Lodunum.
Lausanna, Lausonium. *Lauſanne.*
Lautricum, Lautrecum. *Lautrec.*
Lauvenburgenſis Ducatus. Le Duché de *Lawenbourg.*
Lauvenburgum, Leoburgum. *Lawenbourg.*
Lauvenburgum. v. Louwenburgum.
Laxemburgum. *Laxembourg.*
Lea Inſula. *Plana.*
Leæ Montes. v. Leonum Mons.
Leaotunia. *Laaſtung.*
Lebadia, Lebadea. *Livadia.*
Lebedus. *Lebedus.*
Lebero Mons. Le *Liberon.*
Lebetis Lacus. Le Lac de la *Chaudiere.*
Lebinthos Inſula. *Levita.*
Lebnavia. *Lebnaw.*
Lebonia. *Lavagna.*
Lebretum, Lebreti Vicus. *Albret.*
Lebuſſa, Lebuſia. *Lebuſſe.*
Lecca, Leccus. Le *Lech.*
Leccum. *Lecco.*
Lechæum Navale. *Leſtsiocori.*
Lechus Fluvius. v. Licus.
Lectorium. v. Laſtoracum.
Ledeſia. *Leeds.*
Ledeſma. *Ledeſma.*
Ledo Salnerius, ou Ledo Salinarius. *Lyon le Saunier.*
Ledrenſis Urbs, Leucotheon, Leucheon. *Nicaſie.*
Ledum, Ledus Amnis. Le *Lez.*
Leerberga. *Lerberg.*
Leerdamum. *Leerdam.*
Legeceſtria. v. Liceſtria.
Legedia. v. Abrincæ.
Leghlina. *Leghlyn.*
Legia Urbs. v. Leodium.
Legia Fluvius. Le *Lis.*
Legio Urbs Americæ. *Leon.*
Legio, Legio Germanica, Urbs Hiſpaniæ. *Leon.*
Legio Athenienſis Prima. Quelques Geographes la mettent à Ath, & d'autres à Tillemont.
Legio Victrix. *Vitry.*
Legiodunum. *Legion.*
Legionacum. *Lechenich.*
Legionenſe Regnum. Le Royaume de *Leon.*
Legionum Lacus. Le Lac de *Nicaragua.*
Legionum Urbs, Legio XX. Victrix. v. Deva.
Legionum Urbs. v. Iſca Silurum.
Lehalium. *Lehal.*
Leiceſtria. v. Liceſtria.
Leida. v. Lugdunum Batavorum.
Leitia, Leira. *Leira.*
Leitæ Pons. *Pruck an der Leyta.*
Lelovia. *Lelow.*

Lemanis,

Lemannis, Lemannus. v. Limenus.
Lemanus Lacus. Le Lac de *Geneve.*
Lembrunum. *Lembrun.*
Lemburgum *Leuwenbourg.*
Lemgovia. *Lemgow.*
Leminæum. v. Chamberiacum.
Lemiſa. *Lemiſo.*
Lemnos. *Stalimene.*
Lemovicenſis Provincia. Le *Limoſin.*
Lemovicum, Auguſtoritum Lemovicum. *Limoges.*
Lempta. Le *Lempta.*
Lemſtera. *Lemſter.*
Lemuria. *Lemo.*
Lena. *Lena.*
Lenchamum. *Lencham.*
Lencia. *Lenzo.*
Lencicium, unde Lencicienſis Palatinatus. *Lencici.*
Lendenaria. *Landmare.*
Leonoxia. *Lennox.*
Lentia. v. Lintium.
Lentium, Lentiscum. *Lenz.*
Lentudum. *Lutenberg.*
Lentzburgum. *Lentzburg.*
Leoberga. *Lemberg.*
Leoburgum. *Leuwenbourg.*
Leoburgum. *Leuwenbourg.*
Leocata, Leucata. *Leucate.*
Leodium, unde Leodienſis Ditio. *Liége.*
Leogana *Leogane.*
Leogus Inſula. *Lewis.*
Leoniania. La *Lomagne.*
Leona. *Saint Paul de Leon.*
Leonda. *Leondari.*
Leondaria. *Leondario.*
Leones. *Lyons en Foreſt.*
Leones in Belſia. *Lyon en Beauſſe.*
Leones ſupra Ligerim. *Lyon ſur Loyre.*
Leonis, Leonium. *San Leone.*
Leonicæ. *Lorgues.*
Leonicum, Leoniacum. *Legnano.*
Leonicum. *Lonigo.*
Leonina Urbs. *Borgo di S. Pietro.*
Leoninus Sinus. Le Golfe de *Lyon.*
Leonis Monaſterium. *Lemſter.*
Leonis Mons. La Sierra *Lione.*
Leoniſſa. *Leoneſſa.*
Leontina, Leontium. *Leontini.*
Leonton, Leontopolis Phœniciæ. *Damer.*
Leontopolis Urbs Ægypti. Inconnuë.
Leontopolis, Urbs Epiſcopalis Bithyniæ. Inconnuë.
Leonum Mons. La Sierra *Lione.*
Leonum Portus. Porto *Leones.*
Leopolis Umbriæ, Fanum S. Leonis. *San Leo.*
Leopolis Ruſſiæ. *Lemberg.*
Leovardia. *Leuwarde.*
Lepa, Lepa Magna. *Lepe.*
Lepinus Mons. La Montagne de *Segni.*
Lepontiæ Alpes ex Lepontiis Populis dictæ. *Alpes Lepontiennes.*
Leprium, Leſpræum. *Chaiapa.*
Leproſium. *Levroux.*
Leptis Magna. *Lebeda.*
Leptis Parva, Leptis Minus. *Monaſtero.*
Lera Amnis. La *Lere.*
Leria, ou Leriæ. *Llirias.*
Lerina, Lerinum, Lerinus. L'Iſle de *Saint Honorat.*
Lerina. *Lerin.*
Lerinæ Inſulæ. Les Iſles de *Lerins.*

Lerma. *Lerma.*
Lerneca. *Lerneca.*
Lero, Lerone. L'Iſle de *Sainte Marguerite.*
Leros, Leria. *Lero.*
Lerta Fluvius. Le *Conoſſon.*
Lertius Fluvius. Le *Lers.*
Lesbos. *Metelin.*
Leſera, Leſura, Loſera. *Leſere.*
Leſina. *Leſine.*
Leſnovia. *Leſnow.*
Leſſina, Leſſinia. *Leſſines.*
Leſſos Inſula. *Leſſow.*
Leſtejocorium. *Leſtejocori.*
Leſtithiela. *Leſtithiel.*
Leſuas. *Leuves.*
Leſura. Le *Leſer.*
Leta. *Leto Morto.*
Letus, Lete. *Lita.*
Lethæus Fluvius Cretæ. *Maloguiti.*
Lethes Fluvius Vandaliciæ. *Guadalete.*
Lethes Fluvius Callaicorum. *Lima.*
Letia. La *Leſebe.*
Letoa Inſula. *Gaidaroguiſa.*
Letrimum, unde Letrimenſis Comitatus. *Letrim.*
Letterarum, Letterum. *Lettere.*
Letus Mons. Monte de *San Pelegrino.*
Levantia Inſula. *Levanzo.*
Leubenum, Lauba. *Leuben.*
Leuca, Urbs Cypri Epiſcopalis. Inconnuë.
Leuca Salentinorum. *Santa Maria di Leuca.*
Leucas, Leucadia, Leucates. *Sainte Maure.*
Leucaſia, Leucoſia. *Leucoſa.*
Leucata, Leocata. *Lucate.*
Leuce. *San Theodoro.*
Leuci Montes. Les Montagnes de *Sfachia.*
Leucimna Promontorium. Le Cap *Blanc.*
Leucobibia, Leucopibia, Leucopibium. *Witborn.*
Leucogæus Collis. La *Lauera.*
Leuconium. *Leuſch.*
Leucopetra Promontorium. Le Cap d'*Armes.*
Leucopetra Oppidum. *Weiſſenfels.*
Leucopolis, Acſara, Aſpropolis. *Aeſchocher.*
Leucorea. *Wittenberg.*
Leucoſia, Leucothea Inſula. v. Leucaſia.
Leucoſia, Urbs. v. Nicoſia.
Leuchtremberga, unde Leuchtrembergenſis Landgraviatus. *Leuchtemberg.*
Leuctrum, Leuctra. *Maina.*
Leucum, Leccum. *Lecco.*
Levæ Fanum. *Leveſtein.*
Leudica. v. Leodium.
Leveranum. *Leverano.*
Levinia. *Lennox.*
Levinus, Leuvinus. Le *Levin.*
Levita Inſula. *Levita.*
Leuphana, Lephana, Urbs Germaniæ. Quelques Géographes diſent qu'elle eſt la ville d'Hannover.
Leuſa. *Leuſo.*
Leutarnia. *Torre San Baſilio.*
Leutkircha. *Leutkirch.*
Leuvecum. *Leuweck.*
Leuvia, Leuwa. *Leuwe.*
Leuventum, Leuva. *Leuwenitz.*
Leuvinus. v. Levinus.
Leuviſſa. *Lewis.*
Lexovium, Lexovii, unde Lexovienſis Ager. *Liſieux.*
Leybnicium. *Leybnitz.*
Leyſnigum, Liſnica. *Leyſnick.*



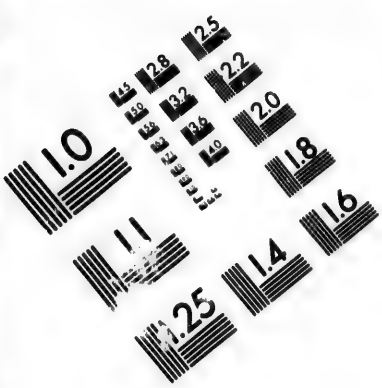



IMAGE EVALUATION
TEST TARGET (MT-3)

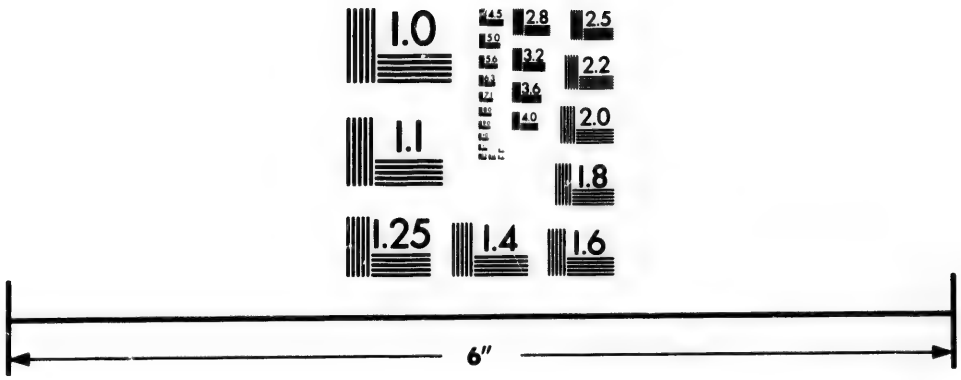

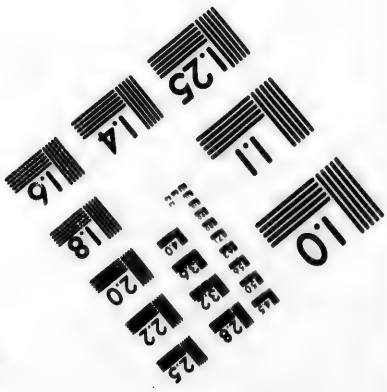

Photographic
Sciences
Corporation

23 WEST MAIN STREET
WEBSTER, N.Y. 14580
(716) 872-4503

Leytonum. *Leyton.*
Lezatum. *Lezat.*
Lezardum Caput. *Lezard-Point.*
Lezuza. *Lezuza.*
Lhoegria. On donnoit autrefois ce nom à l'Angleterre.
Lianna. *Lianne.*
Liba. *Liſaw.*
Liba Nova. *Liba Nova.*
Libanotia. *Libanoti.*
Libanus Mons. Le Mont *Liban.*
Libarna, Libarnum. *Arqua.*
Liberæ Provinciæ. Les *Provinces Libres.*
Liberdunum. *Liverdun.*
Libero, Lubronium. *Livron.*
Libiſoſa, Libiſoca, Libiſona. *Lezuza.*
Libiſſonis Turris. v. Turris Libiſſonis.
Libna. *Libna.*
Libnius Fluvius. *Liſtée.*
Libora, Ebura, Æbura, Elbora. *Talavera de la Reyna.*
Libunca. *Ribadeo.*
Liburnia Urbs. *Lilourne.*
Liburnia Regio. La *Liburnie.*
Liburnicum Mare. La Mer de *Dalmatie.*
Liburnicus Sinus. Le Golfe de *Carnero.*
Liburnus, Ligurnus, Labro. *Ligourne.*
Liburnum Mare. v. Tyrrhenum.
Libya. La *Libye.*
Libycum Mare. La Mer de *Barca.*
Libycus Oceanus. La Mer du Cap *Verd.*
Libyſſa. *Gebiſe.*
Licerium. *Saint Licer.*
Liceſtria, Legeceſtria, Urbs & Comitatus. *Leiceſter.*
Licha. *Lich.*
Lichfeldia. *Lichfeldt.*
Liciniana. *Lucena.*
Licinii Forum. La *Pieve d'Incino.*
Licodia. *Licodia.*
Licus, Lechus. Le *Lech.*
Lida. *Lida.*
Lidda. v. Lydda.
Liddeſdalia. La *Liddeſdale.*
Lidkiopia. *Lidkioping.*
Liebenvaldum. *Liebenwald.*
Liechtenavia. *Liechtenaw.*
Liechtenberga. *Liechtenberg.*
Liegenburgum. *Longlorow.*
Lienarium. *Lienarez.*
Lievana, Libania. *Liebana.*
Liger, Ligeris. La *Loyre.*
Ligerula, Ligeretum. *Loiret.*
Ligniacum, Lineium. *Ligny.*
Lignicium, unde Lignicenſis Ducatus. *Lignitz.*
Ligno. Le *Lignon.*
Ligorium. *Ligor.*
Liguæ Vulcanus. Le Vulcan de *Ligua.*
Liguidonis Portus. Lago *Liaſio.*
Ligula. *Evola.*
Liguria. La *Liguric.*
Ligurnus Portus. v. Liburnus.
Liguſticæ Alpes. v. Alpes Maritimæ.
Liguſticum Mare. La Mer de Genes.
Lila, Inſulæ. *Lille.*
Lilæa. *Lolkin.*
Lilerium, Lillerium. *Lilers.*
Liloa. *Lillo.*
Lilybæum Promontorium. Le Cap *Coco.*
Lilybæum Urbs *Marſala.*
Lima, Civitas Regum. *Lima.*

Lima. *Lima.*
Limæa, Limia, Limius. Le *Lima.*
Limagus, Limago. Le *Limat.*
Limania, Limane. La *Limagne.*
Limbachum. *Lymbach.*
Limburgum Belgii, unde Limburgenſis Ducatus. *Limbourg.*
Limburgum Bohemiæ. *Swinibrod.*
Limenus Fluvius. Le *Limene.*
Limericum, unde Limericenſis Comitatus. *Limerick.*
Limia, Forum Limiorum. Puente de *Lima.*
Liminium. v. Laminium.
Limioſaloum. *Gneſne.*
Limiſſus. *Limiſſo.*
Limius. v. Limæa
Limolium. *Limeil.*
Limonia Inſula. *Limona.*
Limonium Promontorium. Le Cap de *Limon.*
Limonius Mons. Le Col de *Limon.*
Limonius Mons. *Plymlimon.*
Limonum. *Poitiers.*
Limoſa. *Limeſa.*
Limoſium. *Limoux.*
Limovicenſis Provincia. Le *Limoſin.*
Limpurgum. *Limpurg.*
Limpurgenſis Baronatus. La Baronie de *Limpurg.*
Limyra, Lymira. *Limyra.*
Linanganus, Leininganus Comitatus. Le Comté de *Linange.*
Linchianum. *Linchiang.*
Linckia. Le Fort de *Lincke.*
Lincolnia, Urbs & Comitatus. *Lincolne.*
Lincopia. *Lincopin.*
Lindavia, Lindavium. *Lindaw.*
Lindecollinium. v. Lincolnia.
Lindemagus. v. Limagus.
Lindisfarnia. *Holy-Iland.*
Lindonium. v. Londinum.
Lindovia. *Lindow.*
Lindricum Stagnum. L'Etang de *Lindres.*
Lindum. v. Lincolnia.
Lindum. *Linlitgo.*
Lindum, Lindus. *Lindo.*
Lineium. v. Ligniacum.
Linga, unde Lingenſis Comitatus. *Lingen.*
Linganum. *Lingan.*
Liniacum. v. Leoniacum.
Linienus. Le *Rother.*
Linſtochium. *Linſtock.*
Linternum, Liternum, unde Linteſna Palus. *Linterno.*
Lintium, Lentia. *Lintz.*
Linum Promontorium. Capo *Verre.*
Linum, Linum Regis. *Lynne.*
Linyaum. *Linyao.*
Lionium. *Lyons en Santerre.*
Lionium. v. Leonea.
Lipa. *Lipe.*
Lipara. *Lipari.*
Liparææ Inſulæ. Les Iſles de *Lipari.*
Lipinga. *Liping.*
Lippa. *Lippa.*
Lippia. v. Luppia.
Lippus. *Lippo.*
Lipſia, Lypſia. *Leypſic.*
Liptovienſis Comitatus. Le Comté de *Lypera.*
Lipuda. *Lipuda.*
Liquentia Fluvius. *Livenza.*
Lira. *Lire.*

Lis,

Lire, Lyra. *Lira.*
Litia. *Livio.*
Liria, v. Ledus.
Litmiris. *Segeberg.*
Litis, Lyris. Le *Gariglan.*
Lisbonna. *Lisbonne.*
Liserpalus. *Leerpole.*
Lismora. *Lismore.*
Lisnica. *Leyfznick.*
Lispora. *Lispor.*
Lissa. *Lissa.*
Lissia Insula. *Gulfe.*
Lissus Oppidum Cretæ, Lyctus. *Castel Selino.*
Lissus, Urbs Illyrici. Lissum. *Alessio.*
Listra. v. Lystra.
Listus Insula. *Listo.*
Litabrum, Blitabrum. *Buytrago.*
Litana Sylva. *Lugo.*
Litanobriga. v. Vernolium.
Liternum. v. Linternum.
Litha. *Leith.*
Lithuania, Litavia. La *Lithuanie.*
Litium. *Lecce.*
Litlandia, Littia. *Lettonie.*
Litleburgum. *Littleborough.*
Litomerium, Litomiersica. *Letomeritz.*
Littamum. *Lutach.*
Littomeſcum. *Littomiſſel.*
Littus Altum. *Tarbath.*
Litubium. *Ritorbio.*
Liva. *Liw.*
Livadia, Urbs & Regio. *Livadie.*
Livadiæ Lacus. Le Lac de *Livadia.*
Livadoſta. *Livadoſte.*
Livia. *Livia.*
Livonia. La *Livonie.*
Livonicus Sinus. Le Golfe de *Riga.*
Livriacum. *Livry.*
Lixa. *Laracha.*
Lixus Fluvius. La *Laracha.*
Loa. *Loo.*
Loa Amnis. Le *Loet.*
Loanda. *Loanda.*
Loangum Regnum. Le Royaume de *Loango.*
Lobania. v. Lievana.
Lobavia. *Lobaw.*
Lobenſe Monaſterium. *Lobe.*
Lobetum. *Albaraxin.*
Lobodunum, Lobodo, Lupodunum. *Ladebourg.*
Locarnum, unde Locarnenſis Præfectura. *Locarno.*
Locaſtria. v. Borchloa.
Lochemum. *Locham.*
Lochia, Locia. *Loches.*
Locoritum. *Forchaim.*
Locra Fluvius. Le *Capitello.*
Locri Urbs. *Girace.*
Locri Populi. Les *Locres.*
Loëta. *Ellebogen.*
Lodronium. *Ledrone.*
Lodunum, Loſdunum. *Loudun.*
Loëgria. v. Lhoëgria.
Logana, Loganus. La *Lohne.*
Loganenſis Pagus, Principatus ad Lanum. La Haute *Heſſe.*
Logha. *Logh.*
Loghoricum. *Lochor.*
Logitzium. *Legitz.*
Logninus Portus. *Logning Station.*

Logudorium Caput, Loci Aurei Caput. *Logodoro.*
Logus Fluvius. *Lug.*
Loiovogrodum. *Loiowogrod.*
Lollena. *Lollen.*
Lolodæ Regnum. Le Royaume de *Loloda.*
Lombaria, Lombardum. *Lombers.*
Lomondus, Lomandus Lacus. Le Lac *Lomond.*
Lonatum. *Lonato.*
Loncium. *Lienz.*
Londanum. *Londano.*
Londino-Deria. *London-Dery.*
Londinum Occitaniæ. *Londres.*
Londinum Angliæ, Londinium, Lundinum, Lindenium. *Londres.*
Londinum Novum. *Boſton.*
Londobris Inſula. *Barlenga.*
Longa Inſula. L'Iſle *Longue.*
Longanica. *Longanico.*
Longarola. *Longarola.*
Longaricum, Longanicum. *Loginſch.*
Longifaria. *Longifaria.*
Longavilla. *Longueville.*
Longobardi, Langobardi. Les *Lombards.*
Longobardia, Lombardia. La *Lombardie.*
Longobardum. *Longobardo.*
Longofordium, unde Longofordienſis Comitatus. *Longford.*
Longolardum. *Longolardo.*
Longovicum, Longus-Vicus, Lotharingiæ oppidum. *Longwic.*
Longovicum, Britanniæ Magnæ oppidum. *Lancheſter.*
Longum Vadum. *Longuay.*
Longuntica. *Guardamar.*
Lonleyum. *Lonley.*
Lopadium. *Lupadi.*
Lopaduſa. La *Lampadouſe.*
Lopi Deſertum. Le Deſert de *Lop.*
Loppia. La *Lopie.*
Loquabria. Le *Lequalyr.*
Lora. *Lora.*
Lorca. *Lorca.*
Loretum, Lauretanus Pagus. *Loredo.*
Lorcha. *Lorch.*
Loriacum, Lauriacum. *Lorris.*
Lorna. *Lorne.*
Loroutia. *Loroux.*
Loryma, Laryma. *Maxi.*
Los Caſtrum, Loſſenſis Urbs. Borchloa, Locaſtria. *Loetz.*
Loſera, Leſera. *Leſere.*
Loſſenſis Comitatus. Le Comté de *Loetz.*
Lotharingia. La *Lorraine.*
Lotharingiæ Ducatus. Le Duché de *Lorraine.*
Lothiana, Laudonia. La *Lothiane.*
Lotoa, Letoia Inſula. *Trapano.*
Lotophagites Inſula. v. Girba.
Lotuſa, Leuſa. *Leuſe.*
Lovanium, unde Lovanienſis Tetrarchia. *Louvain.*
Lovenſtinum. *Loewenſtein.*
Lovenſtinienſis Comitatus. Le Comté de *Lowenſtein.*
Loventinum, Luentium. *Newcaſtle.*
Lovitium. *Lowitz.*
Lourda, Lorda. *Lourde.*
Loüs. v. Aoüs.
Loutha. v. Lutum.
Loxa Fluvius. *Loſſe.*
Loxa Oppidum. *Loia.*
Luba. *Luben.*
Lubana Inſula. *Luban.*

Lubanium Oppidum. *Luban.*
Lubeca, Lubecum, unde Lubecenſis Epiſcopatus, & Lubecenſis Sinus. *Lubeck.*
Lubiana. v. Labacum.
Lublinum, unde Lublinenſis Palatinatus. *Lublin.*
Lubloa, Luboulia. *Lubla.*
Lubrenſis Urbs. v. Maſſa Lubrenſis.
Lubuſia. v. Lebuſſa.
Luca. *Lucques.*
Lucaiæ Inſulæ. Les *Lucayes.*
Lucaioneca. *Lucaioneque.*
Lucca, Lucha. *Lucca.*
Luccæ. v. Lochia.
Lucena Oppidum Vandalitiæ. *Lucena.*
Lucena Oppidulum Miſniæ. *Lucen.*
Lucenſis Ager. La République de *Lucques.*
Lucentum, Lucentia. *Lucken.*
Luceoli, Luceolum. *Ponte Riccioli.*
Luceoria, Lucceria. *Lucſne.*
Luceria, Nuceria Apula. *Lucera.*
Luceria, Nuceria Longobardiæ. *Lucera.*
Lucerna Normandiæ. *Lucerne.*
Lucerna Pedemontii. *Lucerne.*
Lucerna Helvetiæ, unde Lucernenſis Pagus, & Lucernenſis Lacus. *Lucerne.*
Lucheum. *Lucheu.*
Luchum. *Lucho.*
Luciferi Fanum. *Saint Lucar de Barrameda.*
Luciliburgum. v. Luxemburgum.
Luciona. *Lucon.*
Lucomoria. La *Lucomorie.*
Lucopibia, Candida Caſa. *Witbern.*
Lucotetia. v. Lutetia.
Lucrinus Lacus. Le Lac de *Licola.*
Lucronium. *Locrone.*
Lucullanum Caſtrum. *Caſtel-del-Ovo.*
Lucus Aprutii. *Luco.*
Lucus Delphinatus. *Luc.*
Lucus Provinciæ. *Luc.*
Lucus Auguſti. *Lugo.*
Lucus Aſturum. *Oviedo.*
Lucus Feroniæ. v. Feronia.
Lucus Sacer. La Selva de *Hami.*
Luda. v. Lugda.
Ludaia. *Ludaya.*
Ludera, Lurenſe Monaſterium. *Lure.*
Ludersburgum. *Ludersbourg.*
Ludlea. *Ludlow.*
Ludovegiæ. *Lions en Forêt.*
Ludovicopolis. v. Fanum S. Ludovici.
Luentium. v. Lovenium.
Luganum. *Lugan.*
Luganum, unde Luganenſis Præfectura, & Luganus Lacus. *Lugano.*
Lugda, Luda. *Lugde.*
Lugdunenſis Gallia. v. Gallia Celtica.
Lugdunenſis Provincia & Præfectura. Le *Lyonnois.*
Lugdunenſis Sinus. Le Golfe de *Lyon.*
Lugdunum Celtarum, aut Seguſianorum. *Lyon.*
Lugdunum Batavorum. *Leide.*
Lugdunum Convenarum. *Saint Bertrand de Cominges.*
Lugdunum Clavatum. v. Laudunum.
Lugdunum Salnerium. v. Ledo Salinarius.
Lugdunum Weſtphaliæ. v. Lugda.
Lugenſis Comitatus. v. Lutenſis.
Lugeum, Lugea Palus. *Czirnitzer-See.*
Lugidunum. *Glogaw.*
Lugudone. Lago. *Liaſto.*
Lugudurium. v. Logudorium Caput.
Luguio. *Longwic.*
Luguvallum. *Carlile.*
Luicheum. *Luicheu.*
Luiſium. *Saint Jean de Luz.*
Lumbaria, Ilumberis. *Lumbiers.*
Lumone. *Limon.*
Lumſa. *Lumſa.*
Luna Aragoniæ. *Luna.*
Luna Hetruriæ. *Luna Diſtructa.*
Lunæ Mons. Les Montagnes de la *Lune.*
Lunæ Promontorium. La Rocca de *Sintra.*
Lunæ Lacus. *Mannſée.*
Lunæ Portus. Le Golfe della *Spezia.*
Lunarium Promontorium. Le Cap de *Toſa.*
Lunda, Lundis Dithmarſiæ. *Lunden.*
Lundis, Lundinum Scanorum. *Lunden.*
Luneburgum, Lunæburgum, unde Luneburgenſis Ducatus. *Lunebourg.*
Lunelium, Lunellum. *Lunel.*
Lunenſis Ager. La *Lunegiana.*
Lunenſis Sinus. v. Lunæ Portus.
Lunera. *Lunera.*
Lunevilla, Mortana. *Luneville.*
Lupara. Le *Louvre.*
Lupara. *Louvres en Pariſis.*
Luparæ. *Louviers.*
Lupatia. *Altamura.*
Lupfurdum Germaniæ Urbs. Quelques-uns la mettent à Meiſſen & d'autres à Leypſic.
Lupia Fluvius. Le *Loing.*
Lupiæ, Lupia, Lipia. La *Rocca.*
Lupodunum. *Ladenbourg.*
Lupolianum. *Lupo-Glato.*
Luppia, Lupias, Lupia Urbs, Fluvius, Comitatus. *Lippe.*
Lurenſe Monaſterium. v. Ludera.
Lurinum. *Luri.*
Lurra. *Lorgha.*
Luſarchia, Luſarca, Uſarchia. *Luſarche.*
Luſatia. La *Luſace.*
Luſdum, Ludum. *Lude.*
Luſignanum. *Luſignan.*
Luſitania, Hiſpania Luſitanica. L'*Eſpagne Luſitanique.*
Luſitania Hodierna. Le *Portugal.*
Luſſonium, Luſſinium. *Pax.*
Luſus Fluvius. *Luſo.*
Lutachum. *Lutach.*
Lutenberga. *Lutenberg.*
Lutenſis, Lugenſis Comitatus. Le Comté de *Louth.*
Lutetia, Lutetia Pariſiorum, Lucotetia. *Paris.*
Lutetia Guinez. *Seſtre.*
Luteva, Lutava. *Lodeve.*
Lutkenburgum. *Lutkenbourg.*
Lutis Fluvius. La *Leyte.*
Lutitia, Leutitia. *Leyts.*
Lutomagus. *Monſtreuil.*
Luroſa. *Leuſe.*
Lutra, Lotharia. *Lutter.*
Lutra. *Lautereck.*
Lutra Fluvius. *Lauter.*
Lutra, Lutra Cæſarea. *Caſteloutre.*
Lutraburgum, Lutræ Caſtrum. *Lautterburg.*
Lutterbergenſis Comitatus. Le Comté de *Lutterberg.*
Luttervortium. *Lutterworth.*
Lutum, Loutha. *Louth.*
Lutza. *Lutzen.*
Lutzelſteinum, Parva Petra. *Lutzelſtein.*

Lutzem-

Luxemburgum, unde Luxemburgenſis Ducatus. *Luxembourg.*
Luxia Fluvius. v. Odielus.
Luxovium. *Luxeuil.*
Luza. *Bethel.*
Luzzium. *Luzzi.*
Lycaonia Arx. v. Guelpherbytum.
Lycaonia Regio. Ancienne Contrée de l'Aſie Mineure. Elle eſt aujourdhuy la Grande Caramanie.
Lycaonia, Urbs Phrygiæ Minoris. Inconnuë.
Lycaſtrum, Lycaſtum, Lycaſtia. *Doi-Caſtelli.*
Lychnidus, Urbs & Lacus. *Ocrida.*
Lychnites, Lychnitis Palus. Le Lac d'*Exſechia.*
Lycia Regio. Le *Menteſeli.*
Lycias Fluvius. v. Lycus.
Lycodia, Licodia. *Licodia.*
Lycon. *Lobon.*
Lycopolis, Luporum Urbs. *Munia.*
Lycormas Fluvius. *Fidari.*
Lyctenæ. *Lettere.*
Lyctus, Lyttus, Lyctium. *Aguſtini.*
Lycus Fluvius Phrygiæ. *Licho.*
Lycus Fluvius Siciliæ. *Platani.*
Lydda, Liddâ, Diospolis. *Lidda.*
Lydia. Ancienne Contrée de la Petite Aſie, dont Sardes étoit la Capitale.
Lydius, Lydias Fluvius. *Caſtoro.*
Lymicus Sinus. Le Canal d'*Alborg.*
Lymira. v. Limyra.
Lynius, Leinius. *Leyne.*
Lyra, Lira. *Lievre.*
Lyricantus. *Saint Mathurin de Larchant.*
Lyris. v. Liris.
Lyſias Peloponneſi. *Crepa.*
Lyſias Phrygiæ, Urbs Epiſcopalis. Inconnuë.
Lyſias Syriæ Urbs. Inconnuë.
Lyſimachia Thraciæ. *Hexamili.*
Lyſimachia Æoliæ. Inconnuë.
Lyſimachia Æolidis. Inconnuë.
Lyſtonium. *Lyſton.*
Lyſtra. *Liſtre.*
Lyttarmis Promontorium. Le Cap d'*Oly.*

M.

Manſelha. *Manſelhe.*
Mabetum. *Mabau.*
Mabra. *Mabra.*
Macaria Inſula. *Mazua.*
Macareſa. *Macareſſe.*
Macarmeda. *Macarmede.*
Macarſca. *Macarska.*
Macafaria Inſula. *Celebes.*
Macaſaria Urbs, unde Macaſariæ Regnum, & Fretum. *Macaſar.*
Macaûm, Amacaûm. *Macao.*
Macchia. *Macchia.*
Macedonia, unde Macedonicum Mare. *Macedoine.*
Macedonicus Sinus. v. Thermaicus.
Macella, Macellæ. *Strongoli.*
Macerata. *Macerata.*
Maceriæ, Maderiacum. *Mezieres.*
Machæcum, aut Machaſacum Caput. Le Cap de *Machaſa.*

Machærus, Macherus. *Macheron.*
Machati. *Machati.*
Machianum. *Machian.*
Machicolium. *Machecon.*
Machleſna. *Machleſna.*
Machlinia. v. Mechlinia.
Machmas. *Bira.*
Macidos, Madytos. *Maites.*
Maclovium, Macloviopolis. *Saint Malo.*
Macocum Regnum. Le Royaume de *Matoco.*
Macodama, Macomades. *Macros.*
Macomadæ. *Macellata.*
Macomerum, Macopſiſſa. *Macomer.*
Macer Oppidum Inſulæ Samos. *Macri.*
Macer Vicus Thraciæ. *Macri.*
Macer Fluvius Africæ. *Macres.*
Macra, Fluvius Hetruriæ, unde Macræ Vallis. *Magra.*
Macra, Merula, Fluvius Pedemontii. La *Maire.*
Macra, Macris, Oppidum Natoliæ. *Macre.*
Macra, Macris Inſula. *Macroniſo.*
Macra, Machra Comitis. *Greven-Machren.*
Machra, Machra Regis. *Konigsmachren.*
Macrania. *Maheran.*
Macris Inſula. *Magri.*
Macrontichos. *Macri.*
Mactorium. *Mazarino.*
Maczua. *Maczua.*
Madagaſcaria. *Madagaſcar.*
Madaura, Madurus. *Madara.*
Madera Inſula. *Madere.*
Maderaſtapanum. *Maderaſtapan.*
Maderiacum, Maceriæ. *Mezieres.*
Madernum. *Madermo.*
Madian, Madianitarum Regio. *Madian.*
Madiana Præfectura. Le Gouvernement de *Madia.*
Madoniæ Montes. *Madonia.*
Madranum. *Madran.*
Madrigalexum. *Madrigaleio.*
Madritum, Matritum. *Madrit.*
Madrucium. *Madruce.*
Madura Inſula. *Madure.*
Madura Urbs, unde Madurenſis Principatus. *Madure.*
Madus. v. Maideſtonium.
Madytos. v. Macidos.
Mæander, Mæandros. Le *Madre.*
Maelſtromium. *Maelſtrom.*
Mænomena, Mænomeni Montes. *Camille.*
Mæonia. v. Lydia.
Mæotis Palus, unde Mæotæ Populi. La Mer de *Zabache.*
Mæreum Fretum. Le Détroit de *Maire.*
Mæſia Sylva. Le Bois de *Baccano.*
Magadoxa. *Magadoxo.*
Magæ, Magi, Magnæ, Magni. *Old-Radnor.*
Magalone, Magalona. *Magualone.*
Magaza. *Magaza.*
Magdalenæ Fluvius. *Rio Grande de la Madalena.*
Magdeburgum, unde Magdeburgenſis Ducatus. *Magdebourg.*
Magdunum. *Meun.*
Magellanica Regio. La *Magellanique.*
Magellanica Inſula. La Terre de *Feu.*
Magellanicum Fretum. Le Detroit de *Magellan.*
Magellanicum Mare. La Mer *Magellanique.*
Mageſtadium. *Maeſtat.*
Magetrobia, Magetobriga. v. Amagetobriga.
Magiovinium, Magioventum. *Dunſtat.*
Magiſtrica. *Madran.*
Maglianum. v. Manliana.

Maglona,

Maglona, Maglava. *Machlenet.*
Magna Græcia. La Grande *Grece.*
Magnæ, Magni. v. Magæ.
Magnavacca. *Magnavacca.*
Magnavilla. *Granville.*
Magnavilla. v. Majævilla.
Magneſia ad Mæandrum. *Magneſie.*
Magneſia Lydiæ. *Magneſie.*
Magneſius Fluvius. La Riviere de *Magneſie.*
Magnetum. *Mandelo.*
Magniacum, Oppidum Vexini Francici. *Magny.*
Magniacum, Oppidulum Trevirenſis Ditionis, unde Magniacenſis, aut Meginenſis Pagus. *Meyen.*
Magniana, Mogetiana. *Zika.*
Magni Domini Imperium. v. Turcicum Imperium.
Magni Mogolis Imperium. v. Mogoliſtania.
Magnopolis. v. Megalopolis.
Magnum Littus. *Arquico.*
Magnum Promontorium. Le Cap de *Rocca de Sintra.*
Magnum Promontorium. Le Cap d'*One.*
Magnus Fluvius. Rio *Major.*
Magnus Lacus. Le Lac *Majour.*
Magnus Locus. *Manlieu.*
Magnus Portus. *Portsmouth.*
Magnus Sinus. Le Golfe de *Cochinchine.*
Mago. *Porto Muon.*
Magontiacum. v. Moguntia.
Mahmora. La *Mahmore.*
Maia Inſula. L'Iſle de *May.*
Majævilla, Magnavilla. *Meyenfeld.*
Majaguana. La *Majaguana.*
Maida. *Maida.*
Maideſtonium, Madus. *Maidſtone.*
Maji Fluvius. La Riviere de *May.*
Maji Inſula. L'Iſle de *Mayo.*
Maines, unde Mainotarum Regio. *Maina.*
Mainlandia. *Mainland.*
Majongus. *Majongo.*
Maiotæ Inſulæ. Les Iſles de la *Mayote.*
Majorica Inſula, Balearis Major. *Majorque.*
Majorica Urbs. *Majorque.*
Majoricæ Regnum. Le Royaume de *Majorque* & *Minorque.*
Majus Monaſterium. *Marmoutier.*
Malabaria. Le *Malabar.*
Malaca Mons. *Malaca.*
Malaca, Malacha, Urbs Hiſpaniæ. *Malega.*
Malaca, Urbs Indiæ; unde Malacæ Regnum & Malacenſe Fretum. *Malacca.*
Malagra. *Malegra.*
Malamoccum. *Malamocco.*
Malathia. *Malathia.*
Mala-Vouda. *Mala-Wouda.*
Malbertum, Maubertum. *Maubert.*
Malbodium. v. Malobodium.
Malceca. *Marteca.*
Malchinum. *Malchin.*
Maldivæ Inſulæ. Les *Maldives.*
Maldra. La *Maudre.*
Maldunum, Maldunenſe Cœnobium. *Malmesbury.*
Malea Promontorium. Capo *Malio.*
Malembæ Regnum. Le Royaume de *Malemba.*
Malemortium. *Malemort.*
Maleſtrictum. *Maleſtroit.*
Maleos, Mella. v. Mula.
Maliaca. *Grado.*
Maliacus Sinus. Le Golfe de *Zeiton.*
Maliapora. Meliapora. *Maliapur.*

Malicuria Inſula. *Malicut.*
Maliaguetta, Maliguetta, Maniguetta. *Malaguette.*
Malleaca, Malleacum. *Maillezais.*
Malleo. *Manleon.*
Malliana. Manliana. *Meltane.*
Mallus. *Mallo.*
Malmogia. *Malmoe.*
Malmundarium. *Malmedy.*
Malnoda. *Malnoue.*
Malobodium, Malbodium. *Maubeuge.*
Malodunum. *Maldon.*
Malognitus. *Malognitti.*
Malſtrandia, Maſterlandia. *Maelſtrand.*
Malva, Malvana. v. Mulvia.
Malvæum Regnum. Le Royaume de *Malvay.*
Malvaſia. *Malvoiſie.*
Mambre. *Mambre.*
Mamerſiæ. v. Memerſium.
Mamertina Civitas. On donna autrefois ce nom à la ville de Meſſine; parce que les Mamertins, chaſſés de l'Iſle de Samos, y ayant été reçus, s'en rendirent les Maîtres.
Mamertinum Fretum. v. Siculum Fretum.
Mameſtra, Mamiſtra, Mamiſta. *Malmiſtra.*
Mammilla. *Zeitz.*
Mamora. v. Mahmora.
Mamortha. On a donné autrefois ce nom à Naplouſe.
Mamurrhæ, Mamurrharum Urbs. *Itri.*
Mana Inſula. *Mano.*
Manapia, ex Manapiis Populis Hiberniæ. *Wexford.*
Manaria Inſula. *Manar.*
Manaria Urbs. *Manar.*
Manarmanis Portus. *Geelmuyden.*
Manaſſe. C'étoit anciennement une des Tribus du Peuple d'Iſraël. Elle étoit diviſée en deux parties, Orientale étoit dans la Trachonite, & l'occidentale dans la Samarie.
Manchefterum, Manduefſedum. *Manchefter.*
Mancunium. *Manchefter.*
Mancupia. *Mancup.*
Mandagora. *Mangalor.*
Mandetrium. v. Andetrium.
Manderſchaida, Mangerici Limes. *Manderſcheit.*
Mandingæ Regnum. Le Royaume de *Mandinga.*
Mandoa, Manoa. *Mandoe.*
Mandoua. *Mandoua.*
Mandranella. *Mandranelle.*
Mandria. *Mandria.*
Manduefſedum. v. Manchefterum.
Manduria Oppidum Germaniæ. *Mandeurre.*
Manduria Oppidum Regni Neapolitani. *Caſale Nuovo.*
Manfredonia. *Manfredonie.*
Mangalora. *Mangalor.*
Mangata. *Manzate.*
Mangerici Limes. *Manderſcheit.*
Manghiſia Peninſula. *Manghiſi.*
Manhartzbergenſis Tractus. Le *Manhartzberg.*
Manhemium, olim Valentiniani Munimentum. *Manheim.*
Manica. La Mer de *Bretagne.*
Manica Briſtolienſis. La Manche de *Briſtol.*
Manica S. Georgii, Manica Occidentalis. v. Hibernicum Mare.
Manica Septentrionalis. v. Germanicum Mare.
Manicapatanum. *Manicapatan.*
Manielus. Le *Maniel.*
Manilla, Manila Inſula & Urbs, unde Manillæ Fretum, & Manillæ Sinus. *Manille.*

Manillæ Inſulæ. v. Philippinæ.
Manius Sinus. v. Narentanus.
Manliana, Urbs Sabinæ. *Magliano.*
Manliana Oppidum Luſitaniæ. *Mallen.*
Manliana. v. Malliana.
Mannia Inſula. L'Iſle de *Man.*
Manoa. *Manoa.*
Manoba, Menoba. *Beſmeliana.*
Manſfeldia, unde Manſfeldienſis Comitatus. *Manſfeld.*
Manſfeldia Inſula. L'Iſle de *Manſfeld.*
Manſuetinum, Pons Manſuetinus. *Babolitza.*
Manſus Aginnenſis. Le *Mas d'Agenois.*
Manſus Aſilii. Le *Mas d'Aſil.*
Manſus Sanctarum Puellarum. Le *Mas de Saintes Puellet.*
Manſus Veſduni. *Verdun en Gaſcogne.*
Mantalia. *Monmelian.*
Mantalus, Urbs Phrygiæ. Inconnuë.
Mantinea. *Mundi.*
Mantinum, Mantinorum Oppidum. La *Baſtia.*
Mantua Longobardiæ Urbs, unde Mantuanus Ducatus. *Mantouë.*
Mantua Carpetanorum. *Madrid.*
Manuaſca. *Manoſque.*
Manudatum. Le *Mundat.*
Manzanilla. *Manzanilla.*
Maqueda, Macheda. *Maqueda.*
Maquiſium. *Maquis.*
Maracanda. *Samarcand.*
Maracaibum. *Maracaibo.*
Maramarus, Moramarus Fluvius. *Maramarus.*
Marana Fluvius. *Marana.*
Marania Inſula. *Maragnan.*
Maranonius. Le *Maragnon.*
Marantium Oppidum Galliæ. *Mavans.*
Marantium Oppidum Hetruriæ. *Pomeranza.*
Maranum. *Marano.*
Maraſa. *Maraſa.*
Maraſia. *Maraſch.*
Marata Nova. v. Mexicanum Novum.
Marathon. *Marathono.*
Marathos, Marathus. *Margath.*
Maramorufinum. v. Maramarus.
Marbachium. *Marbach.*
Marbella. *Marbella.*
Marburgum. v. Martisburgum.
Marca, Merca. *Marca.*
Marca Famina, Martia. *Marche en Famine.*
Marcellina. *Marcelline.*
Marchaſium Rodulphi. *Marchereux.*
Marchena. *Marchena.*
Marchia Oppidum. *Marche.*
Marchia Provincia Galliæ. La *Marche.*
Marchia, Merchia Provincia Scotiæ. L' *Merche.*
Marchia Weſtphaliæ. Le Comté de la *Marck.*
Marchia Anconitana. La Marche d'*Ancone.*
Marchia Brandeburgica. La Marche de *Brandebourg.*
Marchia Cambenſis. v. Nortgovia.
Marchia Famina. v. Marca Famina.
Marchia Tarviſiana. La Marche *Treviſane.*
Marchionatus S. Imperii. Le Marquiſat du *Saint Empire.*
Marcia, Marcia Colonia. *Marchena.*
Marcia, Urbs Epiſcopalis Lyciæ. Inconnuë.
Marciana Caſtra. *Marchpurg.*
Marcina. *Vitri.*
Marcilianum. *Marcigliano.*
Murciniacum. *Marcigni.*
Marcodava. *Margeſeſt.*

Marcodurum. *Duren.*
Marcomanni. Anciens Peuples de la Germanie. Ils occupoient la Boheme Propre.
Marcopolis, Urbs Regni Neapolitani. *San Marco.*
Marcopolis Urbs Syriæ Epiſcopalis. Inconnuë.
Marcopolis. v. Fanum S. Marci.
Marcopurgum, Marchpurgum. *Marchpurg.*
Marcoſula, Maroſula. *Marcſul.*
Marde. *Merdin.*
Mardicum. *Mardick.*
Marechia Fluvius. La *Marechia.*
Marengium, Maruecum, Marologium. *Marenge.*
Mareotis Palus. Le Lac d'*Alexandrie.*
Margaberga. *Marleborow.*
Margarita Inſula Americæ Meridionalis. La *Marguerite.*
Margarita Inſula Italiæ, Gorgon, alias Urgo. La *Gorgone.*
Margiana. La *Margiane.*
Margonicha. *Margonicha.*
Margotia. *Margozza.*
Margus. *Morgab.*
Mariaba, Marraba. La *Mecque.*
Mariaba, Mariania. *Marib.*
Mariacera. *Mariager.*
Mariæberga. v. Marienberga.
Mariæburgum Hannoniæ. *Marienbourg.*
Mariæburgum Poloniæ, unde Mariæburgenſis Palatinatus. *Marienbourg.*
Mariæcella. *Marienzell.*
Mariæ Domus. *Mariendal.*
Mariæſtadium. *Marieſtad.*
Mariæterra. *Maryland.*
Mariamnia, Mariame Urbs Phœniciæ. Inconnuë.
Mariana. *Mariana Diſtructa.*
Mariandinus Sinus. Le Golfe de *Zegani.*
Marianæ Foſſæ. v. Foſſa Mariana.
Mariani Montes. Montagnes qui ſéparent la Caſtille Nouvelle de l'Andalouſie. On les nomme aujourdhuy la Sierra Morena.
Marianum Oppidum & Promontorium. *Caſa Barbarica.*
Maridunum, unde Maridunenſis Comitatus. *Carmarden.*
Marienberga. *Marienberg.*
Marienverda, olim Quizimum. *Marienward.*
Marigalanta. La *Marigalante.*
Marii Mons. Monte *Mario.*
Marinæus Mons. *Marinai.*
Marinum. *Marino.*
Marinum. Campo *Marino.*
Marinum. *San Marino.*
Marinum, Marina Rupes. La *Rocca di Val di Marino.*
Marinus Lacus. Le Lac d'*Orbitello.*
Marionis, Urbs Anglorum. Quelques Géographes la placent à Wiſmar, & d'autres à Lubeck.
Marionis, Urbs Vindilorum. Quelques-uns la mettent à Lunebourg, & d'autres à Hambourg.
Mariſus, Marus, Maris. Le *Maros.*
Maritima Inſula. *Maretano.*
Maritima Oppidum. *Martigues.*
Maritimæ Alpes. Les *Alpes Maritimes.*
Marium. *Maro.*
Mariza. La *Mariſe.*
Marla. *Marle.*
Marmanda. *Marmande.*
Marmarica. C'étoit anciennement une Contrée de l'Afrique. Elle eſt compriſe maintenant dans le Royaume de Barca.
Marmoleium. *Marmoleio.*
Marmora Inſula. *Marmora.*

Marnia, Mernia. *Mernis.*
Marobudum. *Prague.*
Marochium Urbs, Imperium, Regnum. *Maroc.*
Marochia Provincia. La Province de *Maroc.*
Marologium. v. Marengium.
Maronea, Maronia. *Maregna.*
Maronias, Maronia. *Marona.*
Maronitæ. Les *Maronites.*
Maroſtica. *Maroſtica.*
Marpurgum. *Marpurg.*
Marria. La *Marr.*
Marſala. *Marſala.*
Marſalium. *Marſal.*
Marrubium, Marruvium. *Morrea.*
Marſalquibira. *Marſalquivir.*
Marſicanus Ducatus. Le Duché de *Marſi.*
Marſicum Novum. *Marſico Novo.*
Marſicum Abellinum. *Marſico Vecchio.*
Marſilia. *Marſiglia.*
Marſinum. *Marſin.*
Marſonovitia. *Marſonovitz.*
Marta. *Marta.*
Martabanum, Urbs & Regnum. *Martaban.*
Marteca. *Marteca.*
Martellum. *Martel.*
Martena. *Marchpurg.*
Martha. *Marta.*
Martia. v. Marcia.
Martiana Sylva. La Forêt *Noire.*
Martianæ. *Marchienes.*
Martianus Ager. Le *Marſan.*
Martigium. Le *Martigues.*
Martignanum. *Martignano.*
Martiniacum. *Martigny.*
Martiniana Inſula. *Saint Martin.*
Martiniana Arx. *Saint Martin de Ré.*
Martinica. La *Martinique.*
Martini Evaſi Inſula. L'Iſle de *Martin Vaz.*
Martinopolis. v. Turones.
Martinovia. *Martinow.*
Martinum Caput. Le Cap *Martin.*
Martiopolis, Merſoburgum. *Mersbourg.*
Martisburgum. v. Marpurgum.
Martis Caſtra. *Maroth.*
Martiſvilla. v. Marvilla.
Martoranum. *Martorano.*
Martorelium. *Martorel.*
Marturanum. v. Barberanum.
Marubium. *Marugio.*
Marvilla, Martiſvilla. *Marville.*
Maruvinus Fluvius. *Maruwyne.*
Marza Siroca. *Marza Sirocco.*
Maſacum, Maſicum, olim Driopolis. *Maſtych.*
Moſada. v. Maſſada.
Maſanderam. Le *Maſanderan.*
Masbata. *Masbate.*
Masburgi, Masburgum. *Burgos.*
Maſcalatum, Maſtala. *Maſcalat.*
Maſcaris. *Maſcari.*
Maſcatum. *Maſcate.*
Maſelandia. v. Moſelandia.
Maſelum, *Maſeli.*
Maſonis Monaſterium. *Maſmunſter.*
Maſovia, unde Maſoviæ Palatinatus. *Mazovie.*
Maſpha, Maſphe, Urbs Galaaditidis. Incognuë.
Maſſa Fluvius. *Maſat.*
Maſſa Carreriæ, unde Maſſæ Ducatus. *Maſſa.*
Maſſa Veternenſis. *Maſſa.*

Maſſa Lubrenſis. *Maſſa di Sorrento.*
Maſſa Oliviera. *Maſſa Oliviera.*
Maſſa Manliana. *Maſſiano.*
Maſſada. *Maſſada.*
Maſſanicolium. *Maſſaciuccoli.*
Maſſeranum. *Maſſeran.*
Maſſicus Mons. Monte *Falerno.*
Maſſicum Promontorium. *Rocca di Mondragone.*
Maſſilia. *Marſeille.*
Maſſiliargæ. *Maſſiliargues.*
Maſterlandia. *Maelſtrand.*
Maſtramella. v. Maritima.
Maſtricum. v. Trajectum ad Moſam.
Maſtuſia Promontorium. Capo *Greco.*
Maſulepatanum. *Maſulepatan.*
Mataia. *Mataia.*
Matalla, Matalia. *Matala.*
Matamanum Regnum. Le Royaume de *Mataman.*
Matania. *Matan.*
Matapanum Promontorium. Le Cap *Matapan.*
Matarum. *Mataro.*
Matelica. *Matelica.*
Mateola, Matera. *Matera.*
Materanum. *Materan.*
Matha. *Matha.*
Mathis, Matis. *Matin.*
Matica. La *Matique.*
Matilica. *Matelica.*
Matiſa. *Matagi.*
Matiſco, Matiſcona. *Maſcon.*
Matiſconenſis Tractus. Le *Maſconois.*
Matium. *Candie.*
Matrejum, Matrejo. *Matray.*
Matriga. *Matriga.*
Matrinus Fluvius. La *Piomba.*
Matritum. v. Madritum.
Matrona. La *Marne.*
Matſumaja. *Matzamay.*
Matura. *Mature.*
Mattiacum, Caſtrum Mattiacorum. *Marpurg.*
Maruſarum. *Puente de Sora.*
Mavaralnahra. *Mawaralnahra.*
Maubertum. *Maubert.*
Mavica. *Mave.*
Mavitania. v. Murciæ Regnum.
Maulbrunum. *Maulbrun.*
Mauleo. v. Malleo.
Mauræ Inſulæ. *Mauro.*
Mauriana. La *Mauriane.*
Maurifci. Les *Mauriſques.*
Mauritania. La *Mauritanie.*
Mauritia, Mauritiopolis. *Mauritzſtad.*
Mauritiæ Arx. Le Fort *Maurice.*
Mauritia Inſula. L'Iſle *Maurice.*
Mauritii Regio. *Mauritzland.*
Maurontivilla. *Merville.*
Maurum. *San Mauro.*
Mauſilum. *Moſul.*
Mauſina. *Lara.*
Mawaralnahra. *Mawaralnahra.*
Maxentii Fanum. *Saint Maixent.*
Maxia. *Maxi.*
Maximianopolis Thraciæ. *Maximianopoli.*
Maximianopolis Ægypti. Incognuë.
Maxula, Mazula. *Marſa.*
Maya. *Maya.*
Mayonenſis, Majenſis Comitatus. Le Comté de *Mayne.*
Mazaca. *Ceſarée.*

Mazaga-

Mazaganum. *Mazagan.*
Mazagranum. *Mazzagran.*
Mazanderana. *Maſanderan.*
Mazara, unde Mazarana Vallis. *Mazara.*
Mazarinum. *Mazarino.*
Mazira. *Mazira.*
Mazovia, Maſovia. La *Mazovie.*
Mazua. *Mazua.*
Mciſlavia. *Mciſlaw.*
Meacum. *Meaco.*
Mearus Fluvius. Rio *Major.*
Mecca. La *Mecque.*
Mechlinia, unde Mechlinienſe Dominium. *Malines.*
Mechoacania. Le *Mechoacan.*
Mechoacanum. *Mechoacan.*
Meclenburgum. v. Megalopolis.
Macomadæ. *Macellata.*
Mecona. *Mecon.*
Medaba. *Medaba.*
Meda. *Medes.*
Medama Fluvius. *Metrame.*
Medama, Urbs. *Roſarno.*
Medelicum. *Melck.*
Medelinum. *Medlin.*
Medelpadia. *Medelpadie.*
Medenblicum. *Medenblick.*
Medena. *Newport.*
Medeneſenſe Territorum. Le *Melantheis.*
Mederiacum. *Ammeren.*
Media Aſiæ. La *Medie.*
Media Hiberniæ, Midia. Le *Meath.*
Medgyeſinum. *Medgyes.*
Medina. v. Metina.
Medioburgus. *Middelbourg.*
Mediolacus. *Metlock.*
Mediolanum Inſubrum, unde Mediolanenſis Ducatus. *Milan.*
Mediolanum Gugernorum. *Goch.*
Mediolanum Biturigum, Magdunum. *Meun.*
Mediolanum Ordovicum. *Lan-Vethlin.*
Mediolanum in Chamavis. *Metelen.*
Mediolanum Santonum. *Saintes.*
Mediolum. *Melina.*
Mediomatrices, Mediomatricum. *Metz.*
Mediterraneum Mare. La Mer *Mediterranée.*
Medium Monaſterium. *Moyenmoutier.*
Medius Vicus. *Moiencvic.*
Mednicia. *Mednitz.*
Medoacus Major. La *Brenta.*
Medoacus Minor. Le *Bachiliene.*
Medoacus Portus. *Malamocco.*
Medobriga. *Armenna.*
Medoſianum Quadorum. On la met à Znaïm en Moravie.
Meduacus Fluvius. *Medway.*
Meduana, Urbs & Fluvius. *Mayenne.*
Medulanus Tractus, Medulcum. Le *Medoc.*
Medullum. *Medlin.*
Medunta. *Mante.*
Meduntanus Ager. Le *Mantois.*
Mega. *Meghen.*
Megalopolis, unde Megalopolitanus Ducatus. *Meckelbourg.*
Megalopolis Arcadiæ. *Leondari.*
Megara, Megaris. *Megare.*
Megarenſis Sinus. Le Golfe d'*Agouſte.*
Megaris, Megalia. *Caſtel del Ovo.*
Megledunum. *Meun.*
Megina. *Megrina.*

Mehænia. *Mehaine.*
Meimacum. *Meimac.*
Meininga. *Meinungen.*
Meinovia. *Meinow.*
Meiſenheimum, Maſoneimum. *Meiſenheim.*
Mela Fluvius. La *Mela.*
Melange. v. Meliapura.
Melani Montes. Le Mont *Sinaï.*
Melanta. v. Melonta Major.
Melantiſchus Ager. Le *Melantheis.*
Melantias. *Melitias.*
Melas Cappadociæ Fluvius. *Genſou.*
Melas Pamphiliæ. *Crionero.*
Melas Thraciæ. *Lariſſa.*
Melas, Melanes, Melanus Sinus. Le Golfe de *Magariſe.*
Melaſſa. *Melaſſo.*
Meldæ, Meldarum, Urbs. *Meaux.*
Meldorpium. *Meldorp.*
Meldula. *Meldola.*
Melela. *Millier.*
Melerus Lacus. Le Lac *Meler.*
Melfictum. v. Molfetum.
Meliapora, olim Melange. *Maliapour.*
Melibocus Mons. La Montagne de *Hartz.*
Melicum. *Melck.*
Melignanum. *Marignano.*
Melilla. *Melille.*
Melillis. *Melilli.*
Melilotium. *Melilot.*
Melinda. *Melinde.*
Meliodunum. *Milaus.*
Meliſe, Meleſe. *Meliſſa.*
Melita. *Meleda.*
Melita, Melite. *Malte.*
Melita. v. Melitene.
Melita, Miletus. *Mileto.*
Melitellum. *Meluello.*
Melitene Provincia. *Boſoch.*
Melitene, Melitine, Melita Urbs. *Malatiah.*
Mella. *Melle.*
Mellaria Cordubenſis. *Fuente d'Ovejuna.*
Mellaria Turdulorum. *Veger de la Miel.*
Mellentum. *Meulan.*
Melledunum. v. Melodunum.
Mellinga. *Mellingen.*
Mellum Regnum. Le *Melli.*
Melnicum. *Melnick.*
Melocabus. *Coburg.*
Melodunum, Melledunum, Mecledunum. *Melun.*
Melos Inſula. *Milo.*
Meloſedum. Le Mont de *Lan.*
Melphes Fluvius. La *Melpa.*
Melphis, Melphia. *Melfi.*
Melpum. *Melzo.*
Memelia. *Memel.*
Memerſium. *Memers.*
Memminga, Roſtrum Nemaviæ. *Memmingue.*
Memphis. *Memphis.*
Menæ. *Meneo.*
Menajum Fretum. Le Détroit de *Menay.*
Menancabum. *Menancabo.*
Menanus. Le *Menan.*
Menariacum, Minariacum. *Merville.*
Menatum. *Menat.*
Menbigium. *Menbigz.*
Mencorvum, Moncorvum. La *Torre di Moncorvo.*
Mendocinum Caput, Capo *Mendocino.*

Mendolara, Mendolia. *Mendolia.*
Mendriſium. *Mendry.*
Menecina, olim Pandoſia. *Mandicino.*
Menevia. *Saint Davids.*
Mengrelia. La *Mingrelie.*
Menina. *Menin.*
Menlaſcus. *Orio.*
Menoba Fluvius. *Guadiamar.*
Meroba Oppidum. *Beſmetiana.*
Menoſca. *Orio.*
Menoſgada. v. Egra.
Menouña. *Menouſha.*
Menralia. v. Mellaria.
Menſuradæ Caput. Le Cap de *Mezurada.*
Mentercoſa. v. Metercoſa.
Mentaſa, Mentiſa. *Guardia.*
Menteſelia. *Menteſeli.*
Menthitia. *Menthoit.*
Menuthias. v. Madagaſcaria.
Meppa. *Meppen.*
Mequinencia. *Mequinanca.*
Merania. *Meran.*
Mercatorum Portus. v. Hafnia.
Merceſia. *Mercex.*
Merchia. La *Merche.*
Merciæ Regnum. La *Mercie.*
Mercorium. *Mercœur.*
Mercuriale. *Mercogliano.*
Mercurii Inſula. *Tavolara.*
Mercurii Promontorium. Le Cap *Bon.*
Merecza, Merentum. *Meretz.*
Mergemum. *Merville.*
Mergenthemum. *Mariendal.*
Merida. *Merida.*
Meridionale Mare. La Mer de *Sud.*
Merinianum. *Marignan.*
Merionethenſis Comitatus. v. Mervinia.
Mernia, Merniſia. *Mernis.*
Merobriga. *Santiago de Cacem.*
Meroë Inſula. *Guegu.re.*
Merovei Foſſa. La *Merwe.*
Merſoburgum, Urbs Miſniæ. *Merſbourg.*
Merſoburgum, Merſpurgum, Urbecula Sueviæ. *Merſpurg.*
Mervilla. *Merville.*
Mervinia. Le Comté de *M.*
Merula. La *Conta.*
Merulæ Campus. *Amelsfeld.*
Mele Inſula. *Porteros.*
Meſchaſipius Fluvius. *Meſchaſipe.*
Meſembria. *Meſembria.*
Meſeriæ. v. Maceriæ.
Meskirchia. *Meſkirk.*
Meſopotamia. *Meſopotamie.*
Meſſana. *Meſſana.*
Meſſana, Meſſena, Meſſene, Mamertina. *Meſſine.*
Meſſapia Oppidum. *Meſagna.*
Meſſapia, Japygia Regio. La *Pouille.*
Meſſene. *Mojenigo.*
Meſſenia. Le *Belvedere.*
Meſſeniacus Sinus. Le Golfe de *Coron.*
Meſſiſipius Fluvius. v. Meſchaſipius.
Meſtra. *Meſtre.*
Meſtrata *Meſtreta.*
Meſtriana. *Meſtre.*
Meſvium. v. Magdeburgum.
Meſuraca. *Mejuraca.*
Metacompſo, Tacompſo. *Aſſuan.*
Metacum, Cumacatum. *Calaſate.*
Metæ, Metenſis Urbs. *Matz.*
Metagonium, Metagonites Promontorium. Le Cap des *Trois Fourches.*
Metaleonis. *Matalone.*
Metallinum, Metellinum. *Medelin.*
Metaurus Oppidum. *Gioſa.*
Metaurus Fluvius Brutiorum. Le *Marro.*
Metaurus Fluvius Umbriæ. Le *Metro.*
Metelinga. *Metling.*
Metelis. *Roſette.*
Metelloburgum, Metelli Caſtrum. *Middelbourg.*
Metenſe Regnum. v. Auſtraſia.
Metenſis Tractus. Le *Meſſin.*
Metercoſa, Mentercoſa. *Pedrazza de la Sierra.*
Methamaucum. *Malamocco.*
Methone Meſſeniæ, olim Alcyone. *Modon.*
Methymna Aſidonia. *Medina Sidonia.*
Metina, Midina, Melita. *Medina.*
Metina Campenſis. *Medina del Campo.*
Metina Cœli. *Medina Celi.*
Metina Pomaria. *Medina del Pomar.*
Metina, Medina, Methynna Alnabia. *Medinat alnabr.*
Metina Fluvii Sicci. *Medina de Rio Seco.*
Metina Turrium. *Medina de las Torres.*
Metis. v. Metæ.
Metopon. *Acra Spandona.*
Metubarris Inſula. *Colombara.*
Metulum, Oppidum Galliæ. *Meſle.*
Metulum, Oppidum Japodum. *Metling.*
Mevania. *Bevagna.*
Mevatum Regnum. Le Royaume de *Mevat.*
Meurſia, Murſia. *Meurs.*
Mexatum, *Mexat.*
Mexicana Regio. La *Nouvelle Eſpagne.*
Mexicana Provincia. La Province de *Mexique.*
Mexicana Præfectura. L'Audience de *Mexique.*
Mexicanum Mare. La Mer de *Mexique.*
Mexicanum Regnum. Le Royaume de *Mexique.*
Mexicanum Regnum Novum. Le Nouveau *Mexique.*
Mexicanus Sinus. Le Golfe de *Mexique.*
Mexicum Novum. v. Mexicanum Regnum Novum.
Mexicum, Urbs. *Mexique.*
Meyenberga. *Meyenberg.*
Mezuma. *Mezume.*
Mezzaba. *Mezzab.*
Mezzanus Lacus. Le Lac de *Mezzano.*
Mezzæ Inſulæ. Iſole di *Mezzo.*
Mezzovus Mons. *Mezzove.*
Miacum. *Cercedilla.*
Miana. *Miana.*
Miarius Fluvius. *Miary.*
Micaleum Fretum. Stretto *Micaleo.*
Micava. *Micava.*
Michaëlia Inſula. L'Iſle de *San Miguel.*
Michaëlopolis. *San Miguel del Eſtero.*
Michaëlopolis. *Saint Michel l'Archange.*
Michaëlopolis. v. Fanum S. Michaëlis.
Michelovia, Michovia. *Michelovie.*
Miciacum, Miciacenſe Monaſterium. *Saint Meſmin.*
Miciſlavia. *Miciſlaw.*
Micone, Myconos. *Micole.*
Miculus Mons. La Pointe de *Micha.*
Midaium. *Midelli.*
Middelfartum. *Middelfart.*
Middelfexia. *Midleſex.*
Midelburgum Zeelandiæ. *Middelbourg.*

Midelbur-

Midelburgum Flandriæ. *Middelbourg.*
Midelburgum Ceylani. *Middelbourg.*
Midia, Media. *Meath.*
Midia Orientalis. *East-Meath.*
Midia Occidentalis. *West-Meath.*
Midlesexia. v. Middlesexia.
Midoritus Fluvius. Le *Midouze.*
Mielnicum. *Mielnick.*
Miecza, Mycza. v. Strymonium.
Migana. *Migana.*
Miletus Joniæ. *Milet.*
Miletus Calabriæ, Melita. *Miletto.*
Milevus. *Mola.*
Milfordienſis Sinus. *Milford.*
Millæ. *Millas.*
Milliacum. *Milly.*
Millialdum. *Milhaud.*
Meliopotamos. *Meliopotamo.*
Miltenberga. *Miltenberg.*
Milyas, Mylias. *Milia.*
Mimas Mons. v. Stilari Caput.
Mimatum. Mimate. *Mande.*
Mimenus. Le *Niemen.*
Mina Fluvius. *Mina.*
Mina Arx. *Saint George de la Mine.*
Minagara. *Manicapatan.*
Minariacum, Minaticum. v. Menariacum.
Minarii Montes. *Mend-hills.*
Mincius Fluvius. Le *Menzo.*
Minda, unde Mindenſis Principatus, *Minden.*
Mindana Inſula & Urbs. *Mindanao.*
Mindelheimum. *Mindelheim.*
Mindon, Mindonia. *Mondonedo.*
Mindora Inſula & Urbs. *Mindora.*
Minerva. *Menerbe.*
Minervæ Ara. *Chifale.*
Minervinum. *Minorbino.*
Miniatum. *San Miniato.*
Miningroda, Minimigardum. *Munſter.*
Minio. Le *Mignone.*
Minium. *Minio.*
Minius Fluvius. Le *Minho.*
Minnodunum, Minidunum. *Moudon.*
Minoa. *Palecaſtro.*
Minoa, Minola. *Minolo.*
Minora. *Minori.*
Minorica. *Minorque.*
Minoriſſa. *Manreſe.*
Minſcum, unde Minſcenſis Palatinatus. *Minſke.*
Minſinga. *Minſingen.*
Minturna. *Minturne.*
Minucianum. *Minuciano.*
Minyia. *Mondria.*
Miolanum. *Miolans.*
Miquenesa. *Miquenez.*
Mirabellum. *Mirebeau.*
Mirabellum Caſtrum. Caſtel *Mirabello.*
Miranda. *Mirande.*
Miranda Durii. *Miranda de Douro.*
Miranda Iberica. *Miranda de Ebro.*
Miranda, Mirandula, unde Mirandulanus Ager. La *Mirandole.*
Mirapingum, Mirapiſcæ. *Mirepoix.*
Miravallis. *Mureau.*
Miravetum. *Miravet.*
Mirecurtium. *Mirecourt.*
Miremontium. *Miremont.*
Miriofidium. *Miriofids.*

Mirobriga. *Ciudad Rodrigo.*
Mirobriga. *Villa de Capilla.*
Miromus. *Miromo.*
Mirtilum. *Viana de Foz de Lima.*
Miſa. *Mies.*
Miſciagna. *Miſciagna.*
Miſcovia Inſula. *Miſcow.*
Miſenum Promontorium. Capo *Miſino.*
Miſina. *Miſini.*
Miſirenſe Regnum. v. Ægyptus.
Miſna. *Meiſſen.*
Miſnia. La *Miſnie.*
Miſteca. *Miſteca.*
Miſtiæ, Miſtia, Myſtia. La *Motta Gioioſa.*
Miſtrecta. *Miſtretta.*
Mittavia, Muttovia. *Mitau.*
Mittenvaldum. *Mittenwald.*
Mitylene Inſula & Urbs. *Metelin.*
Mixia. Le Terre *Mixe.*
Mneſthei Portus. Le *Port de Sainte Marie.*
Mniaria, Mina. *Hubet.*
Moab Urbs. *Aroër.*
Moab, Moabitarum Regio. *Moab.*
Moantæa. *Moantay.*
Moaſcaria. *Moaſcar.*
Mocenia. *Motzing.*
Mocha, Mocca. *Mocca.*
Mochura. La *Mecque.*
Mocontiacum. v. Moguntia.
Modin. *Modin.*
Modoëtia, Mogontia, Moguntiacum. v. Montia.
Modonus Fluvius. *Slayne.*
Modrena, Compolis. *Madarni.*
Modruſa. *Modruſch.*
Modzitia. *Modzir.*
Mœnogovia. Le *Meingow.*
Mœnus, Mœnis, Menus. Le *Mein.*
Moera Arx. *Moer-Schans.*
Mœris Lacus. v. Mareotis.
Mœſia, Myſia. La *Mœſie.*
Moganus. v. Mœnus.
Mogoliſtania, Mogolis Imperium. Le *Mogoliſtan.*
Moguera. *Moguer.*
Moguntia, unde Moguntina Ditio. *Mayence.*
Mohatzium. *Mohatz.*
Mohilovia. *Mohilow.*
Mojenvicum. *Moienvic.*
Moirencum. *Moirenc.*
Moiſſacum. *Moiſſac.*
Mola. *Mola.*
Molæ Formiæ. *Mola.*
Molariæ. *Molares.*
Molda. *Moldaw.*
Moldava. *Moldawa.*
Moldavia. La *Moldavie.*
Molfetum, Morfitum, Melfictum. *Molfetta.*
Molheimum. *Molheim.*
Molina, unde Molinæ Montes. *Molina.*
Molinæ. *Moulins.*
Molingaria. *Molingar.*
Moliſa, olim Tifernum, unde Moliſinus Comitatus. *Moliſe.*
Moliſma, Moliſmum. *Moliſme.*
Molna. *Molln.*
Molsheimum. *Molsheim.*
Molucæ Inſulæ, unde Molucarum Archipelagus. Les *Moluques.*
Molyberga. *Mulberg.*

Molybodes Inſula. *Sans Antioco.*
Molycria. *Molicria.*
Momonia. La *Momonie.*
Mona Inſula Daniæ. *Mone.*
Mona Inſula Valliæ. *Angleſey.*
Mona, Monœda, Monapia. L'Iſle de *Man.*
Monachodamnm. *Monnikedam.*
Monachium. *Munick.*
Monachium Hercinus. *Walt-Munchen.*
Monaghanum, unde Monaghanus Comitatus. *Monaghan.*
Monalus Fluvius. *Pollina.*
Monœda. v. Mona.
Monaſteriolum. *Moniſtrol.*
Monaſteriolum. *Monſtreuil.*
Monaſteriolum ad Icaunam. *Monterean Faut-Yonne.*
Monaſterium, unde Monaſterienſis Epiſcopatus. *Munſter.*
Monaſterium Tarentaſiæ. *Mouſtiers.*
Monaſterium in valle S. Gregorii. *Munſter im Gregorienthal.*
Monaſterium Delphinatus. *Moneſtier.*
Monaſterium in Eiffalia. *Munſter-Eiffel.*
Monaſterium in Argona. *Moutiers en Argone.*
Monaſterium Meinfeldiæ. *Munſter-Meinfeld.*
Monaſterium S. Petri. *Saint Pierre le Moutier.*
Monaſterium Villare. *Montvilliers.*
Monbaccia, Monbaza. *Monbaze.*
Monbriſonium. *Monbriſon.*
Moncajus. *Moncajo.*
Moncaſtrum. *Moncaſtro.*
Monchicum. *Moncaique.*
Moncontorium. *Moncontour.*
Monda. *Mondego.*
Mondiderium. *Mondidier.*
Monembaſia. v. Epidaurus.
Monemugium Regnum. Le Royaume de *Monamugi.*
Monferrandus, Monferrantium. *Monferrand.*
Monfortium. *Monfort.*
Monfortium Amalrici. *Monfort l'Amaury.*
Monfortium. *Monforte de Lemos.*
Mongalia. v. Mongulia.
Mongatium. *Mongatz.*
Mongellinum. *Mongellino.*
Mongia. *Mongia.*
Mongulia, Mongalia. *Mongul.*
Monicopa. *Schiermong.*
Monhurtium. *Monhurt.*
Monluſſonium. *Monluçon.*
Monmelianum. *Monmelian.*
Monmiralium. *Monmiral.*
Monmorenciacum. *Monmorency.*
Monœcium, Herculis Monœci Portus. *Monaco.*
Monogloſſum. *Mangalor.*
Monomotapa, unde Monomotapæ Imperium. *Monomotapa.*
Monopolis. *Monopoli.*
Monpenſerium. *Monpenſier.*
Monrevellum. *Monrevel.*
Mons-Acutus. *Montaigu.*
Mons-Albanus Aquitaniæ. *Montauban.*
Mons-Albanus Aragoniæ. *Montalvan.*
Mons-Albus. *Monblanq.*
Mons-Alcinoüs. *Montalcino.*
Mons-Alfonſus. *Monte Alfonſo.*
Mons-Altus. *Montalto.*
Mons-Aragonius. *Monte Aragon.*
Mons-Agri, Mons-Argus. *Montargis.*

Mons-Aureolus. *Montauban.*
Mons-Barrus. *Monbar.*
Mons-Baſonis. *Monbaſon.*
Mons-Belligardus. *Montbelliard.*
Mons-Bodius. *Montalbodo.*
Mons-Briſiacus. *Briſac.*
Mons-Cacus, Mons-Caunus. *Moncaio.*
Mons-Calerius. *Moncalier.*
Mons Caroli. v. Carolomontium.
Mons-Caſſinus. *Mont Caſſin.*
Mons Caſtrilocus. v. Montes Hannoniæ.
Mons-Ceritus, Mons-Cheruculus. *Monte Chiarugolo.*
Mons-Chriſti, olim Oglaſa, Iglaſa. *Monte Chriſto.*
Mons-Corneti. *Moncornet.*
Mons-Corvinus. *Monte Corvino.*
Mons-Deſiderii. *Mondidier.*
Mons-Dolorоſus. v. Sterlinga.
Mons Domæ. *Domme.*
Mons Drepani. *Trapano.*
Mons-Falconis, Mons-Falchius. *Monte Falco.*
Mons-Falconis. *Monte Falcone.*
Mons-Falconis. *Monfaucon.*
Mons-Feretanus. *Monfiltro.*
Mons-Ferrandus. *Monferrant.*
Mons-Ferratus, Montisferrati Ducatus. Le *Monferrat.*
Mons-Flanquinus. *Monflanquin.*
Mons-Fiaſconis. *Monte Fiaſcone.*
Mons Fuſculus. *Monte Foſcolo.*
Mons-Gomericus. *Montgomery.*
Mons Ilcinus, Ilcinum. *Montalcino.*
Mons-in-Pabula. *Mont en Peule.*
Mons-Ipus. *Monte Ipo.*
Mons-Leo. *Monte Leone.*
Mons-Limarii. *Montelimar.*
Mons-Ludovici. *Mont Louis.*
Mons-Lupellus. *Monluel.*
Mons Luzzonis. *Mont Luçon.*
Mons Major. *Monte Major.*
Mons Maranus. *Monte Marano.*
Mons Martiani. *Mont de Marſan.*
Mons-Martyrum. *Monmartre.*
Mons Martis. *Stadiberg.*
Mons-Maurilionis. v. Mons-Morillium.
Mons-Medius, Mons-Maledictus. *Monmedy.*
Mons Mercurii. v. Mons Martyrum.
Mons Melonius. *Monte Melone.*
Mons-Merula. *Monmerle.*
Mons-Mirabilis. v. Monmiralium.
Mons-Morillium. *Monmorillon.*
Mons-Novus. *Novomont.*
Mons-Orvinus. v. Minervinum.
Mons-Olmi. *Monte del Olmo.*
Mons-Peloſius, aut Peluſius. *Monte Peloſo.*
Monſperga. *Monſperg.*
Mons-Peſſulanus. *Monpellier.*
Mons-Phyſcon. *Monte Fiaſcone.*
Mons-Planus. v. Floropolis.
Mons-Politianus. *Monte Polciano.*
Mons-Puellarum. v. Mons Peſſulanus.
Monſpurgum. *Monſpurg.*
Mons-Regalis. *Montregeau.*
Mons-Regalis. *Monreal.*
Mons-Regalis. *Montroyal.*
Mons-Regalis. v. Mons Vici.
Mons-Regius. *Konigberg.*
Mons-Relaxus. *Morlaix.*
Mons-Richardi. *Montrichard.*
Mons-Roſarum. *Montros.*

Mons-Roſeus, aut Roſulus, Roſulum. *Monte Roſo.*
Mons Rotundus. *Monte Ritondo.*
Mons-Salvi. *Monſalvi.*
Mons S. Annæ. v. Annsberga.
Mons S. Elegii. *Mons S. Eloy.*
Mons S. Gertrudis. v. Gertrudoberga.
Mons S. Michaëlis. *Mont S. Michael.*
Mons S. Angeli. *Monte di S. Angelo.*
Mons S. Mariæ. *Monte di S. Maria.*
Mons S. Sabini. *Monte di S. Savino.*
Mons S. Vinoci. *Borgues S. Vinox.*
Mons Sarchius. *Monte Sarchio.*
Mons Sardinus. *Monte Sardo.*
Mons Scaglioſus. *Monte Scaglioſo.*
Mons Serratus. *Monſerrat.*
Mons Silicis. *Monſalice.*
Mons Solis, Mons Badonicus. *Bathe.*
Mons Sorelli. *Monſoreau.*
Mons Storcilis. v. Mons Serratus.
Mons Tabor. *Montabaur.*
Monſterberga. *Monſterberg.*
Mons Theſauri. *Montreſor.*
Mons Titanus. *San Marino.*
Monſtrolium. *Monſtreuil.*
Mons Tuniatus. *Montaniato.*
Monſterberga. *Monſterberg.*
Mons Vici, Mons Regalis. *Mondovi.*
Mons Virginis. *Monte Vergine.*
Mons Viridis. *Monte Verde.*
Mons Viridis. v. Mons S. Vinoxi.
Monſonium. *Monçon.*
Montaborinum. *Montabaur.*
Montana Provincia Perux. La *Sierra.*
Montanæ Civitates. *Bergſtedan.*
Montanea. *Montania.*
Montaniana, olim Anejanum. *Montagnana.*
Montanum Territorium. *Ertzgeburg.*
Montanus Tractus Burgundiæ. La *Montagne.*
Montanus Tractus Caſtellæ. La *Sierra.*
Montanus Tractus Mexici. La *Sierra.*
Montargium. *Montargis.*
Montaurium. v. Montorium.
Montechium. *Montechio.*
Montenſis Comitatus. Le Comté de *Mons.*
Montenſis Ducatus. Le Duché de *Berg.*
Montes. *Mons.*
Montes Acuti. *Spitzberg.*
Montfortium Tirolis. *Montfort.*
Montgomericia. Le Comté de *Montgomery.*
Montia. *Monza.*
Montiela. *Montiel.*
Montilium Ademari. *Montelimar.*
Montiniacum Oppidulum Aquitaniæ. *Montignac.*
Montiniacum Regium, Oppidum Campaniæ. *Montigny le Roy.*
Montio, Montiſonum. *Monçon.*
Montionis Pons. Le *Pont à Mouſſon.*
Montirandelium. *Montirandel.*
Montis Belligardi Comitatus. Le Comté de *Montbeliard.*
Montisburgum. *Montebourg.*
Montis Regalis Inſula. L'Iſle de *Mont-Real.*
Montorium. *Montoire.*
Montunates. *Albicia.*
Monumethia, unde Monumethenſis Comitatus. *Monmouth.*
Mopſveſtia, Mopſuestia, Mopſus. *Malmiſtra.*
Mora, Oppidulum Hiſpaniæ. *Mora.*
Mora, Oppidum Corſicæ Inſulæ. *Villa de Mori.*
Moramarusienſis Comitatus. Le Comté de *Marsmarus.*
Moranum. *Morano.*
Moratum, unde Moratenſis Lacus. *Morat.*
Moravia Bohemiæ. La *Moravie.*
Moravia Scotiæ. Le *Murray.*
Moravus, Morava, Serviæ Fluvius. La *Morave.*
Moravus, Morus, Marus, Bohemiæ Fluvius. La *Morave.*
Morbihanum. Le *Morbihan.*
Morbium. *Moreiby.*
Morduæ. Les *Mordoates.*
Morea. La *Morée.*
Moretum. *Moret.*
Morfitum. *Molfetta.*
Morgentia, Morgetia, Morgentium. *San Giorgio.*
Morginum. *Moirenc.*
Morgus Fluvius. L'*Orco.*
Moriah. *Morija.*
Moricambe Æſtuarium. La Baye de *Cardronac.*
Moridunum Oppidulum Magnæ Britanniæ. *Seton.*
Morignianum. *Morigny.*
Morimundus. *Morimond.*
Morinus. Le *Morin.*
Moritania, Mortania, Oppidum Perticenſis Provinciæ. *Mortagne.*
Moritania Pagus Flandriæ. *Mortagne.*
Moritonium Oppidum Pictavienſis Provinciæ. *Mortagne.*
Moritonium, Moritolium. *Mortain.*
Morlæum. *Morlaix.*
Morlaquia, Morlachia. La *Morlaquie.*
Mormalia, Mormautia Sylva. Le Bois de *Mormal.*
Mornaſium, olim Adlectoce. *Mornay.*
Morocca. *Villa Diego.*
Moronium, olim Aruci. *Moron.*
Morpitum. *Morpeth.*
Morſiburgus. *Brigenor.*
Mortaria. *Mortare.*
Mortuum Mare. La Mer *Morte.*
Mortuum Mare, Abbatia Galliæ. *Mortemer.*
Morundia, Morvinus Tractus. Le *Morvant.*
Morvedra Oppidum & Fluvius. *Morvedre.*
Moſa Fluvius. La *Meuſe.*
Moſambicum, Urbs & Regnum. *Moſambique.*
Moſandanum Promontorium & Fretum. *Mochandam.*
Moſæ Trajectum. v. Trajectum Superius.
Moſarabes, Muzarabes. *Muzarabes.*
Mosbachia. *Mosbach.*
Mosburgum. *Mosburg.*
Moſca, Moſcus Fluvius. La *Moska.*
Moſcha, Moſcua, Urbs. *Moſcow.*
Moſchius Fluvius. *Boar.*
Moſcovia, Moſchovia. La *Moſcovie.*
Moſcovia Propria. Le Duché de *Moſcow.*
Moſcus Fluvius. v. Moſcha.
Moſella, Moſula. La *Moſelle.*
Moſellanica Lotharingia. v. Lotharingia.
Moſomum. *Mouſon.*
Moſtaganum. *Moſtagan.*
Moſtaria. *Moſtar.*
Moſtia. *Moſty.*
Mota Giojoſa. *Motta Gioioſa.*
Motenum. *Muzon.*
Mothea, Motta. La *Mothe.*
Motira. *Motir.*
Motricum. *Motrico.*
Motrilium. *Motril.*
Motuca, Motyca, Mutyca. *Modica.*
Motula. *Mutula.*

Motya. *San Pantaleon.*
Motycanus Fluvius, *Sicli.*
Moulinæ, Mouliaum. *Moulins.*
Moura. *Moure.*
Mourum. *Moure.*
Moutica. *Montique.*
Moya. *Moya.*
Mozambicum. v. Moſambicum.
Mſciſlavia, unde Mſciſlavienſis Palatinatus. *Mſciſlaw.*
Muciallia. *Mugello.*
Mucra Fluvius. Le *Morin.*
Muda. *Mayde.*
Muela. *Muela.*
Mufitum. *Muſiti.*
Mugella Vallis, Mugellanus Ager. *Mugello.*
Mujacum Regnum. Le Royaume de *Mujac.*
Muicheum. *Muichen.*
Mula Inſula. L'Iſle de *Mul.*
Mulaucum. *Meulan.*
Mulda. La *Mulde.*
Mulda, Multava. Le *Muldaw.*
Muldorfium. *Muldorf.*
Mulhamum, Mulhemum. *Mulheim.*
Mulhuſia Suntgoviæ. *Mulhauſen.*
Mulhuſia Thuringiæ. *Mulhauſen.*
Mulhuſium Pruſſiæ. *Mulhauſen.*
Mulleraſium. *Mulleras.*
Multanum, Urbs & Regnum. *Multan.*
Multavia, Multa. Le *Multaw.*
Mulvia. La *Mulvia.*
Muncherota. *Munchrot.*
Munda, Urbs Hiſpaniæ Bæticæ. *Monda.*
Munda, Oppidum Brunſvicenſis Ducatus. *Munden.*
Munda Ruræ. v. Ruremunda.
Munda Teneræ. v. Teneremunda.
Munda Viſtulæ. *Weiſſelmund.*
Mundus, Orbis. Le *Monde.*
Munſia. *Munſia.*
Munghoa. *Munghoa.*
Munia. *Munia.*
Munitium. v. Gottinga.
Munſterberga. *Monſterberg.*
Mura. Le *Mur.*
Muradaliæ Anguſtiæ. Porto *Muradal.*
Muranum. *Morano.*
Muranum, Miranum. *Murano.*
Muranum. *Morano.*
Muratum Alverniæ. *Murat.*
Muratum Helvetiæ. *Morat.*
Muravia. *Murow.*
Murbacum, Murbachium. *Murbach.*
Murcia, Urbs & Regnum. *Murcie.*
Muretum, Murellum. *Muret.*
Murgantia Brutiorum. v. Morgentia.
Murgantia Siciliæ. *Murgo.*
Murgis, Murgi. *Muxacra.*
Murocincta. *Meurs.*
Murocla, Murocra. *Mureck.*
Murſa. v. Murocincta.
Murſa, Murſia. *Execk.*
Murta Fluvius. La *Meurte.*
Murta Monaſterium. *Murte.*
Murthlacum. *Murthlay.*
Murus, Baſilicatæ Urbs. *Muro.*
Murus, Urbs Galliciæ. *Muros.*
Murus Pictius. *Mur-Sewer.*
Murzecum. *Mureck.*
Muſonium, unde Muſonienſis Comitatus. *Matzen.*

Muſopalla. v. Viſapara.
Muſſelburgum. *Muſſelborow.*
Muſſidanum. *Meaux.*
Muſſipontum, Pons Camaſonis. Le *Pont à Mouſſon.*
Muſtalaria. *Muſtafar.*
Muſulmani. Les *Muſulmans.*
Muſumellia. *Muſumelli.*
Mutha. *Moſa.*
Mutilum. *Modigliana.*
Mutina, unde Mutinenſis Ducatus. *Modene.*
Muttovia. *Mittaw.*
Muxacra. *Muxacra.*
Muzarabes. v. Moſarabes.
Muzyris. *Chaul.*
Mycenæ. *Charia.*
Myconos, Mycone. *Micone.*
Myla, Mylas. Le *Marcellino.*
Mylæ Inſulæ. *Lipſi &c.*
Mylæ Urbs. *Milazzo.*
Mylaſa, Mylaſſa. *Melaſſo.*
Mylias, Milias. *Milia.*
Mylocene. *Pyla.*
Myndus. *Mentoſi.*
Myos Hormos. *Coſſir.*
Myra. *Strumita.*
Myrina Æolidis. *Gircona.*
Myrina Lemni Urbs. *Stalimene.*
Myriofitos. *Miriofidi.*
Myrtilis, Julia Myrtilis. *Mertola.*
Myrtilletum. v. Heidelberga.
Myrtoum Mare. La Mer de *Mantra.*
Myſia. La *Myſie.*
Myſia. v. Mœſia.
Myſiſtratum. v. Ameſtrata.
Myſocaras. Le Port *Aman.*
Myſtia. La *Motta Giuſoſa.*
Mytiſtratum. v. Ameſtrata.

N.

Naaſium. *Naas.*
Nabalia. *Nierſe.*
Naban. *Nabaon.*
Nabantium. *Tomar.*
Nabius Fluvius. L'*Ebe.*
Nabus Fluvius. Le *Nab.*
Nachſaba. *Nachshab.*
Nadinum. *Nadin.*
Nadravia, Nadrovia. *Nadravia.*
Næbis. La *Neiva.*
Næomagus. *Nions.*
Naffiæ Lacus. Le Lac de *Naffa.*
Nagara. *Negara.*
Nagara. v. Negra.
Nagibania. *Nagibania.*
Nagidos, Natidos. *Nigde.*
Nagoldia. *Nagold.*
Najacum. *Najac.*
Naima. *Naim.*
Naimani. v. Kaimachitæ.
Naiſſus, Neſſus, Niſum. La *Niſſawa.*
Namarius Mons. Monte di *Namari.*
Namſlavia. *Namſlaw.*
Namurcum, unde Namurcenſis Comitatus. *Namur.*

Nanbum. *Nanbu.*
Nancangum. *Nancang.*
Nanceium, Nancium. *Nancy.*
Nanceium Majus *Nancy le Grand.*
Nanganum. *Nangan.*
Nangatum. *Nangato.*
Nangazachum. *Nangazaki.*
Nangundius Fluvius. *Nangundi.*
Nanitunga. *Nanhiung.*
Nankangum. *Nankang.*
Nannetes Urbs, unde Nannetenſis Comitatus. *Nantes.*
Nannetodurum, Nammetodurum. *Nanterre.*
Nanninga. *Nanning.*
Nanquinum, unde Nanquinenſis Provincia, Nanquinenſis Sinus. *Nanquin.*
Nantolium Hilduini. *Nanteuil le Haudouin.*
Nantolium in Valle. *Nanteuil en Vallée.*
Nantonis Caſtrum. *Chaſteau-Landon.*
Nantuacum. *Nantua.*
Nantvicum. *Nantwich.*
Nanyanga. *Nanyang.*
Napitia, Nepitia. Lo *Pizzo.*
Napoula. La *Napoule.*
Napum Caput. Capo *Napo.*
Napus Fluvius. Le *Napo.*
Nar Fluvius. La *Nera.*
Nara. *Nar.*
Narbo, Narbona, Narbon, Narbo Martius. *Narbonne.*
Narbonenſis Sinus. Le Golfe de *Narbonne.*
Narbonenſis Gallia. La *Gaule Narbonnoiſe.*
Narda, Nardenum. *Narde.*
Nardinum. *Nardin.*
Nardum. *Nardo.*
Narnia, Narna. *Narni.*
Naro, Naron, Narona, Urbs & Fluvius, unde Naronenſis Sinus. *Narenta.*
Narſinga. *Narſingue.*
Narſingapatanum, Narſingapolis. *Narſingapatan.*
Narva, Nerva, Fluvius & Urbs. *Narva.*
Narvarium Regnum. *Narvar.*
Narus. *Naro.*
Naſabath, Nabar. Rio *Major.*
Naſcarus Fluvius. *Naſcaro.*
Naſcovia. *Naxhow.*
Naſida, Naſis. *Naſo.*
Naſium. Le Grand *Nancy.*
Naſqua Fluvius. La *Naſque.*
Naſſavelium. *Naſſavel.*
Naſſovia, unde Naſſoviæ Principatus. *Naſſau.*
Naſſovia, Arx Molucarum. Le Fort *Naſſau.*
Naſſovia, Arx Guineæ, aliter Moura. *Moure.*
Naſſovia Inſula. L'iſle *Naſſau.*
Naſſovium Freum. Le Detroit de *Weygatz.*
Naſus Fluvius. *Naſo.*
Nata. *Nata.*
Natalis Regio. La Terre de *Natal.*
Natangia. *Natangie.*
Natiſo, Natiſa. *Natiſo.*
Natolia. La *Natolie.*
Nava, Navus Fluvius. La *Nave.*
Navale Antiatum. *Nettuno.*
Navalia, Nabalia, Urbs Germaniæ. Quelques Géographes la mettent à Zwol, d'autres à Campen, & d'autres enfin à Dousbourg.
Navanum. *Navan.*
Navarelium. *Navarins.*
Navarinum. *Navarin.*
Navarra, Navarræ Regnum. *Navarre.*
Naugracurium. *Naugracur.*
Navia. *Navia.*
Naulocus, Oppidum Siciliæ. *Divete.*
Naulocus, Tetra Naulocus, Oppidum Thraciæ. *Goſtcho.*
Naulum, Naulium. *Noli.*
Naumburgum. *Naumbourg.*
Naumburgenſis Ducatus. Le Duché de *Naumbourg.*
Navonius Portus. Porto *Favone.*
Naupactus, unde Naupactinus Sinus. *Lepante.*
Nauplia. *Napoli de Romanie.*
Nauportus Fluvius. Le *Quieto.*
Nauportus Urbs. Le Petit *Lanbach.*
Nauria. *Nauria.*
Nauſtathmus Portus. Le Port de *Bonandrea.*
Naxus, Naxos, Inſula Maris Ægei. *Naxie.*
Naxus, Naxos, Urbs Siciliæ. *Schiſo.*
Naxuana. *Nakſivan.*
Nayim. v. Naïm.
Nazaretha. *Nazareth.*
Nazianzum. *Nazianze.*
Neæ, Nea. *Noto.*
Nexthus Fluvius. *Nethe.*
Neapolis Italiæ Urbs, unde Neapolitanum Regnum, & Neapolitanus Sinus. *Naples.*
Neapolis Africæ. *Lebeda.*
Neapolis alia Africæ. *Nabel.*
Neapolis Paleſtinæ. *Naplouſe.*
Neapolis Bithyniæ. *Geniſchecher.*
Neapolis Cypri. *Lemiſſi la Neuve.*
Neapolis Macedoniæ. *Chiſopoli.*
Neapolis Sardiniæ. *Napoli.*
Neapolis. v. Neoſtadium.
Neaugus Lacus. *Neaug.*
Nebis. La *Neiva.*
Nebbium. *Nebbio.*
Nebo Mons. *Nebo.*
Nebriſſa. *Lebrixa.*
Nebrodes, Nevrodes Mons. *Madonia.*
Nebula. *Niebla.*
Necauſa. *Necaus.*
Necium Allobrogum. v. Annecium.
Necarus. Le *Neckre.*
Necropyſa. v. Carcinites Sinus.
Neda, Nedas Fluvius. *Longarola.*
Nederlandia. v. Belgium.
Nedinum, Nadinum. *Nadin.*
Nedroma. *Nedroma.*
Nedus Fluvius. Le *Nay.*
Needhamum. *Needham.*
Neetum. v. Netum.
Negapatanum. *Negapatan.*
Negra, Nagara. *Negram.*
Negrepontia, Urbs & Inſula. *Negrepont.*
Negumbum. *Negombo.*
Neia. v. Montechium.
Neidinga. *Neyding.*
Nellenburgenſis Comitatus. Le Comté de *Nellenburg.*
Nelo Fluvius. *Ulla.*
Nemanturiſta. *Ayerbe.*
Nemauſus, Nemauſum. *Nimes.*
Nemea Oppidum. *Triſtena.*
Nemea Fluvius. *Langia.*
Nemeſa Fluvius. *Nyms.*
Nemetacum. v. Nemetocerna.
Nemetes, Noviomagus Nemerum. *Spire.*
Nemetocerna. *Arras.*
Nemetodorus. *Nanterre.*
Nemiſcus Fluvius & Lacus, Roberti Fluvius. *Nemisko.*

Nemoracum. v. Nemoſium.
Nemorenſis Vallis. La Vallée de *Demona.*
Nemorenſis ou Triviæ Lacus. *Nemi.*
Nemoſium, Nemus, Nemoracum. *Nimoure.*
Nenius. *Nemi.*
Nentidava. *Biſtricz.*
Neoburgum Bavariæ, unde Neoburgenſis Ducatus. *Neubourg.*
Neoburgum, Neopyrgum. v. Naumburgum.
Neoburgum Sueviæ. *Newbourg.*
Neoburgum Angliæ. *Newbury.*
Neoburgum Daniæ. *Nybourg.*
Neoburgum Briſigaviæ. *Newenbourg.*
Neoburgum Pruſſiæ. *Newenbourg.*
Neocæſarea, Hadrianopolis. *Tocat.*
Neocaſtrum. *Neocaſtro.*
Neocaſtrenſe Caput. Le Cap de *Neocaſtro.*
Neocaſtrum. *Neuchaſtel.*
Neoclaudiopolis, Claudiopolis. *Caſtromena.*
Neocomum, unde Neocomenſis Comitatus, & Neocomenſis Lacus. *Neuchaſtel.*
Neodunum. v. Noviodunum.
Neoforum. v. Novoforum.
Neomagus Delphinatus. *Nions.*
Neomagus Helvetiæ. *Nion.*
Neomagus Trevirorum. *Numagen.*
Neomagus Lexoviorum. v. Lexovium.
Neomagus Nemetum. v. Nemetes.
Neopyrgum. v. Pyrgi.
Neopyrgum. v. Neoburgum.
Neorum. *Nure.*
Neoſelium. *Newhauſel.*
Neoſtadium. *Neuſtat.*
Nepet, Nepete, Nepita. *Nepi.*
Nephtali, Regio & Urbs Paleſtinæ.
Neptunium. *Nettuno.*
Neptunium Promontorium. Le Cap d'*Ara.*
Neptunius Mons. Monte di *Namari.*
Nera Inſula. *Nera.*
Neracum. *Nerac.*
Nericia. La *Nericie.*
Nerigon. v. Norvegia.
Neritum, Neretum, Urbs Meſſapiæ. *Nardo.*
Neritum, Neritos, Urbs Leucadiæ Inſulæ. Sainte *Maure.*
Nerium Promontorium. Le Cap de *Finiſterre.*
Nerolinga. *Norlingue.*
Nertobrica, Nertobriga. *Almunha.*
Nerva, Nervius Fluvius. *Ibayceval.*
Nerva, Urbs. v. Narva.
Nervii. Les *Nerviens.*
Nerulum. *Lagonegro.*
Nerungia Inſula. *Friſch-Nerung.*
Nerungiæ Sinus. *Friſch-Haff.*
Neſcani. *Neſcania.*
Neſiades Inſulæ. Les Iſles de *Vannes.*
Neſis, Neſſis. *Neſita.*
Neſſus, Neſtus, Niſum, Niſſus. *Niſſa.*
Neſtus Fluvius. La *Cetina.*
Netum, Neetum, Nes, unde Netina Vallis. *Noto.*
Nevarca. *Newarck.*
Nevidunum. *Nion.*
Nevidunum. *Neufvy.*
Neuſtria, Neuſtraſia. *Neuſtrie.*
Nexos. *Nex.*
Nia Inſula. *Nio.*
Niancheum. *Nianchow.*
Nibianum. *Nibiano.*
Nicæa Bithyniæ. *Nice.*

Nicæa Macedoniæ. *Nice.*
Nicæa Palea. *Nice de la Paille.*
Nicæa, Nicia, Urbs Provinciæ. *Nice en Provence.*
Nicaragua. *Nicaragua.*
Nicaraguæ Lacus. Le Lac de *Grenade.*
Nicaſtrum. v. Neocaſtrum.
Nicaſtrum, Urbs Calabriæ. *Nicaſtro.*
Nicer, Nicrus. Le *Nackre.*
Nicia. v. Nicæa.
Nicia Fluvius. v. Anitia.
Nicienſis Comitatus. Le Comté de *Nice.*
Nicii, Niciæ Vicus. *Fuea.*
Nicolaiburgum. *Niclasburg.*
Nicomedia, unde Nicomedienſis Lacus. *Nicomedie.*
Nicopia Suecinæ. *Nicoping.*
Nicopia Daniæ. *Nicopmg.*
Nicopolis Mœſiæ. *Nicopoli.*
Nicopolis Thraciæ. *Nicopoli.*
Nicopolis Armeniæ. *Gianich.*
Nicopolis Epiri. *Prevesa.*
Nicopolis Paleſtinæ. *Emaus.*
Nicopolis Bithyniæ. *Montania.*
Nicopolitanus Sinus. Le Golfe de *Palimure.*
Nicoſia Siciliæ. *Nicoſia.*
Nicoſia Cypri. *Nicoſie.*
Nicotera. *Nicotera.*
Nicotiana Inſula. v. Tabaci Inſula.
Nicoya. *Nicoya.*
Nida, Nita. La *Nide.*
Nidda Fluvius, unde Niddanus Comitatus. *Nidda.*
Niddia. v. Nithia.
Niderlandia. v. Belgium.
Niderus. *Nidroſia.*
Nidroſia, unde Nidroſiana Præfectura. *Drontheim.*
Nidum. *Neath.*
Nienhuſium, Neuhuſium. *Nienhoſt.*
Niepa. *Niepe.*
Nierſa. *Nierſa.*
Nieſtera. *Nieſter.*
Nieva. *Nieva.*
Nieulana Arx. *Nieulet.*
Nigella. *Nelle.*
Niger Fluvius & Lacus Lybiæ. Le *Niger.*
Nigella. *Neſle.*
Nigidia. *Nigde.*
Niger, Tanager, Fluvius Regni Neapolitani. Le *Negre.*
Niger Mons. Monte *Negro.*
Nigira. *Guber.*
Nigrapeliſſa. *Negropoliſte.*
Nigritia, Nigritarum Regio. La *Nigritie.*
Nigritis Palus. Le Lac de *Guarde.*
Nigropolis, unde Nigropolitanus Sinus. *Nigropoli.*
Nigrorum Inſula. L'Iſle des *Negres.*
Nigrorum Regio. Le Terre des *Papous.*
Nigra Sylva. La Forêt *Noire.*
Nigrum Mare. La Mer *Noire.*
Nigrum Monaſterium. *Nermouſtier.*
Nilus Fluvius. Le *Nil.*
Ninæa. *San Donato.*
Ningiva. *Ningive.*
Ningpoa, Liampoa. *Ningpo.*
Ningqua. *Ningque.*
Ningum. *Umago.*
Niniva, Ninive Flandrorum. *Nimove.*
Ninive Aſſyriæ, Ninus. *Ninive.*
Ninivitana Præfectura. Le Beglerbeglic de *Moſul.*
Niomagus. v. Neomagus.
Niora. *Niora.*

Niortum, olim Noverogus. *Niort.*
Niphates, Nyphates Mons. *Cardo.*
Niphonia Inſula. *Niphon.*
Nipiſſirinorum Lacus. *Nipis.*
Nipum. *Nipe.*
Niſa. v. Nyſa.
Niſava, Naiſſium. *Niſſawa.*
Niſibis. *Niſibin.*
Niſſa. *Neiſſ.*
Niſſa. v. Nyſſa.
Niſua. *Nubia.*
Niſum, Naiſſus. *Niſſa.*
Niſyros, Niceria, Nizeria. *Nizari.*
Nitia, olim Novius, Nobius Fluvius. *Nythe.*
Nithia, Niddia. La *Nitheſdale.*
Nitria, unde Nitrienſis Comitatus. *Neytracht.*
Nivaria Inſula. La *Theneriſe.*
Nivata. *Nivata.*
Niucanum Regnum. Le Royaume de *Ninche.*
Nivella. v. Nivigella.
Nivernenſis Provincia. Le *Nivernois.*
Nivernum, Nivernium, Niverna. *Nevers.*
Nives, Nivium Inſula. *Nieves.*
Niveſdunum. *Lure.*
Nivigella, Nivella, Nivalis. *Nivelle.*
Nivomagus. v. Noviomagus.
Nivus Fluvius. La *Nive.*
Nixapa Urbs & Regio. *Nixapa.*
Nizeria. v. Niſyros.
Nizynum. *Nizyn.*
Nob, Nobe. *Nobe.*
Nobiliacum Belgii. *Saint Vaſt.*
Nobiliacum Marchiæ. Saint Leonard le *Noblat.*
Nobiliacum, Noviliacum Pictavienſis Provinciæ. *Neuille.*
Nocetum, Nucetum. *Noyers.*
Noega, Noega Uceſia. *Navia.*
Noela, Novium. *Noya.*
Noeodunum, Noviodunum. *Nogent le Rotrou.*
Noeomagus. v. Lexovium.
Nogarolium. *Nougarot.*
Noia. *Noia.*
Nola. *Nole.*
Nomare. *Melk.*
Nomen Dei. *Nombre de Dieu.*
Nomen Jeſus. *Nombre de Jeſus.*
Nomenium. *Nomeny.*
Nomentanum, Nomentum. *Lamentano.*
Non Caput. Le Cap de *Non.*
Nona, Ænona. *Nona.*
Nonigentum ad Matronam. *Nogent-L'Arthaud.*
Nonigentum ad Sequanam. *Nogent-ſur-Seyne.*
Nonigentum Regium. *Nogent le-Roy.*
Nonigentum Rotrudum. *Nogent-le-Rotrou.*
Nonigentum. v. Fanum S. Clodoaldi.
Nora. *Nura.*
Norba, Oppidum Latii. *Norma Roninata.*
Norba Cæſarea, Urbs Luſitaniæ. *Alcantara.*
Norcopia. *Norkoping.*
Norda, Nordenum. *Norden.*
Nordalbingia. v. Holſatia.
Nordgoia. *Nortgaw.*
Nordlandia. Les *Nordelles.*
Nordoburgum. *Nordbourg.*
Nordovicum, Norvicum. *Norwick.*
Norena. *Norena.*
Norfolcia. *Norfolk.*
Norimberga, Noricorum Mons. *Nuremberg.*

Norimbergenſis Landgraviatus. Le Landgraviat de *Nuremberg.*
Norlinga, Nerolinga. *Norlingue.*
Normannia, ex Normannis dicta. La *Normandie.*
Nortgoia. Le *Nortgaw.*
Northamptonia, Urbs & Comitatus. *Northampton.*
Northeimum. *Northeim.*
Northumbria, unde Northumbriæ Regnum. *Northumberland.*
Northuſia. *Northauſen.*
Norvegia, unde Norvegiæ Montes. *Norvegue.*
Norvicum. *Norwick.*
Noteſſa Fluvius. La *Netze.*
Notteburgum. *Nottebourg.*
Nottinghamia, Urbs & Comitatus. *Nottingham.*
Nova Anglia, Nova Biſcaia &c. v. Anglia Nova, Biſcaia Nova &c.
Nova Roma. v. Conſtantinopolis.
Nova Caures. *Cebu.*
Nova Civitas. v. Novoſtadium.
Novæ, Novenſis Civitas, Oppidum Mœſiæ. *Novemonte.*
Novæ, Nova, Urbecula Genuenſis Tractûs. *Novi.*
Novalicia, Novalicium. *Novaleſe.*
Novana. *Monte di Novo.*
Novantum Cherſoneſus. Le Bec de *Galloway.*
Novaria. *Novare.*
Novarienſis Tractus. Le *Novarois.*
Novellara, Novellaria. *Novellare.*
Novempopulonia. La *Gaſcogne.*
Noverogus. v. Niortum.
Noveſium, Nuxium. *Nuys.*
Novidunum. *Nivort.*
Novibazaria, olim Arribantium. *Novibazar.*
Novigentum. v. Nonigentum.
Novigradum Croatiæ. *Novigrad.*
Novigradum Dalmatiæ. *Novigrad.*
Novigradum Hungariæ, unde Novigradienſis Comitatus. *Novigrad.*
Noviodunenſis Ager. Le *Noyonois.*
Noviodunum Veromanduorum. *Noyon.*
Noviodunum Aulercorum. *Nogent le Rotrou.*
Noviodunum Vadicaſſium. v. Nivernum.
Noviodunum Biturigum. *Neufvy.*
Noviomagum, unde Noviomagenſe Regnum, & Noviomagenſis Tetrarchia. *Nimegue.*
Noviomagum, Noviomagus. v. Nemetes.
Noviomagus Trevirorum. *Numagen.*
Noviomagus Biturigum. *Soulac.*
Noviomagus, Urbs Inſulæ Franciæ. *Neviomum.*
Noviomus *Noyon.*
Novium. *Noya.*
Novius, Nobius. v. Nithia.
Novoburgum. *Nienbourg.*
Novoburgum. v. Neoburgum.
Novocomum, Novum Comum. v. Comum.
Novoforum. *Neumark.*
Novogardia. *Newgarten.*
Novogardia Inferior. *Niſinovogrod.*
Novogardia Magna, unde Novogardiæ Principatus. *Novogrod Weliki.*
Novogardia Lithuanica, Novogrodecum, Novogroda. *Novogrodeck.*
Novogardia Severiæ, udde Novogardiæ Ducatus. *Novogrod Sewierski.*
Novogroda, Novogrodecum. v. Novogardia Lithuanica.
Novogrodia Severiæ. v. Novogardia Severiæ.

Novogrodienſis Palatinatus. Le Palatinat de *Novogrodeck.*
Novomarchia. *Neumark.*
Novomons. *Novemont.*
Novoportus. v. Novus Portus.
Novoſtadium. *Neuſtat.*
Novum Amſtelodamum, Novum Belgium, Novum Brandeburgum. v. Amſtellodamum &c.
Novum Caſtrum. *Neuchaſtel*, & *Newcaſtle.*
Novum Eboracum, Novum Londinum, Novum Plimuthum. v. Eboracum, &c.
Novum Regnum Granatæ. *Nouvelle Grenade.*
Novum Regnum Mexicanum. Le *Nouveau Mexique.*
Novus Mercatus. *Neuf-Marché.*
Novus Mercatus. *Novibazar.*
Novus Mercatus. v. Novoforum.
Novus Orbis. L'*Amerique.*
Novus Portus, Novoportus. *Newport.*
Novus Portus. v. Lemanis.
Nubia Urbs. *Nubia.*
Nubia Fluvius. La *Nubia.*
Nubia Regio. La *Nubie.*
Nubis, Anubis. Le *Carrion.*
Nuceria, Urbs Campaniæ Felicis. *Nocera.*
Nuceria, Luceria, Urbs Capitanatæ. *Lucera delli Pagani.*
Nuceria Longobardiæ. *Lucara.*
Nuceria Calabriæ. *Nocera.*
Nuceria Umbriæ. *Nocera.*
Nucetum. v. Nocetum.
Nucium. *Nuys.*
Nuithonia. *Nuithland.*
Nuitia Regio. La Terre de *Nuitz.*
Numana. *Humana Rominata.*
Numantia. *Numance.*
Numicus Fluvius. *Nemi.*
Numidia. La *Numidie.*
Numidia Nova, unde Numidicus Sinus. *Numidie.*
Numiſtro. *Clocento.*
Nuria. *Nowry.*
Nurſia. *Norcia.*
Nuſcum. *Nuſco.*
Nuſſia, Noveſium. *Nuys.*
Nuvolaria. La *Novellara.*
Nylandia, Neolandia. *Nyland.*
Nymphæum Promontorium. Le Cap de Monte *Santo.*
Nymphæus Fluvius. La *Nimpa.*
Nymphæus, Nymphius Fluvius. La *Baſilimpha.*
Nympſcha. *Nympſch.*
Nyſa Armeniæ Minoris Urbs. *Niſi.*
Nyſa, Nyſſa, Lydiæ & Cariæ Urbes. *Niſa.*

O.

Oæneum. v. Onæum.
Oanus Fluvius. *Freiſcolara.*
Oaſis Magna. *Algueſchet.*
Oaſis Parva. *Eleocath.*
Oaxaca. v. Guaxaca.
Oaxes Fluvius. *Armiro.*
Oaxus. v. Palæoaſtrum.
Obacer Fluvius. L'*Ocker.*
Obaſina. *Obeſine.*
Obdacum. *Oldach.*
Obdora. *Obdora.*

Obengirus. *Obengir.*
Oberſteinum. *Oberſtein.*
Oberperga. *Oberperg.*
Oberkirkia. *Oberkirk.*
Obilumnum. La *Baſtie.*
Obius Fluvius, unde Obium Promontorium, & Obii Montes. L'*Oby.*
Oblincum. Le *Blanc.*
Oboca. *Awen-More.*
Obolcola, Obucula. *Caſtillo della Monclova.*
Oborcovia. *Oborkow.*
Obrincus. v. Moſella.
Obria, Orobis. L'*Orbe.*
Obroaza. *Obroazoe.*
Obtricum. *Maeſtricht.*
Obulco Scrofa. *Porchuna.*
Ocania, olim Olcades. *Ocano.*
Occa Fluvius. L'*Occa.*
Occidentale Mare, Oceanus Occidentalis, Atlanticus. L'*Ocean Occidental.*
Occidentales Inſulæ. *Weſternes.*
Occimianum. *Occimiano.*
Occitania. Le *Languedoc.*
Occitaniæ Incile. Le Canal du *Languedoc.*
Oceanus. L'*Ocean.*
Oceanus Inferior, aut Americanus. L'*Ocean Inferieur.*
Oceanus Superior, Mare Externum. L'*Ocean Superieur.*
Oceanus Aquitanicus, Arabicus &c. v. Aquitanicus, Arabicus &c.
Ocelis, Ocila, Acila. *Ziden.*
Ocellum Promontorium. *Holderneſs.*
Ocellum Caſtrum. *Exilles.*
Ocelum, Urbs Hiſpaniæ Tarraconenſis. *Mondonedo.*
Ocetis Inſula. *Hetb.*
Ochamum. *Oukham.*
Ochia. *Ochio.*
Ochridus. *Ochrida.*
Ochſenfurtum. *Ochſenfurt.*
Ochſenhuſium. *Ochſenhauſen.*
Ochuma. *Ochums.*
Ochus Fluvius. *Obengir.*
Ocinarus Fluvius. Le *Savuto.*
Ockera. L'*Ocker.*
Ocraina. L'*Ucraine.*
Ocriculi, Ocriculum. *Otricoli.*
Ocrinum Promontorium. La Pointe du *Lezard.*
Octapitarum Promontorium. Le Cap de *S. Davids.*
Octavianum. *Ottaviano.*
Octaviola, Ottaviolca. *Eſpinoſa.*
Octodurum Vaccæorum. *Toro.*
Octodurum Veragrorum. *Martigny.*
Octogeſa, Etoviſia. *Moguinença.*
Oczacovia. *Oczacow.*
Odalencum, Odolencum. *Odalengo.*
Odera Fluvius. L'*Oder.*
Oderberga. *Oderberg.*
Odernheimum. *Odernheim.*
Oderzum. *Oderzo.*
Odeſſus. *Lemano.*
Odia, Udia. *Siam.*
Odielus Fluvius, olim Luxia. L'*Odiel.*
Odiſcia. La *Mingrelie.*
Odwalla. *Odwal.*
Oea. *Tripoli en Afrique.*
Oeagrius. v. Hebrus.
Oeaſo, Alarſo. *Aiſo.*
Oelandia. *Oeland.*
Geniadæ. *Dragomeſtre.*

Oeni

Oeni Pons, Urbs Tirolis. *Inſpruck.*
Oeni Pons, Oppidum Vindeliciæ. v. Oetinga.
Oeni Vallis. *Inthal.*
Oenoe. *Oenoa.*
Oenos Inſula. *Sicandro.*
Oenoſtadium. *Inſtad.*
Oenus Fluvius. L'*Inn.*
Oeringa. *Oeringen.*
Oeſcus Urbs. *Iſch.*
Oeſcus Fluvius. *Iſcho.*
Oesfelda. *Oesfeld.*
Oeſia. L'*Oiſe.*
Oeta Mons. La *Bunina.*
Oetæus Sinus. Le Golfe de *Zeiton.*
Offæ Foſſa. *Clowd-Offa.*
Offenbachium. *Offenbach.*
Offenburgum, Offonis Caſtrum. *Offenbourg.*
Offida. *Offida.*
Offidus Mons. Monte *Bazzano.*
Offonis Caſtrum. v. Offenburgum.
Ofica Inſula. *Ofica.*
Ogersheimum. *Ogersheim.*
Ogia, Ogiaca, Ogea. *Oye.*
Oglaſa, Iglaſa. v. Mons Chriſti.
Ognatum. *Onate.*
Oja. *Oja.*
Oirſchotium. *Oirſchot.*
Oiſta. *Oiſta.*
Oitha Friſica. *Frieſoite.*
Oitinum. *Ewin.*
Olandia. v. Oelandia.
Olana. v. Volane.
Olarſo. *Aiſo.*
Olavia. v. Volavia.
Olbaſa. *Albiſtaverati.*
Olbia Bithyniæ. *Verlia.*
Olbia Pamphiliæ. *Acopendo.*
Olbia Sardiniæ. *Olbia.*
Olbia, Urbs altera Sardiniæ. v. Suellis.
Olbia Provinciæ. *Hyeres.*
Olcachites Sinus. Le Golfe d'*Eſtore.*
Olcades. v. Ocania.
Olcinium, Olchinium. *Dolcigno.*
Olda, Oldus. Le *Lot.*
Oldenburgum Weſtphaliæ, unde Oldenburgenſis Comitatus. *Oldenbourg.*
Oldenburgum Holſatiæ. *Oldenbourg.*
Oldenburgum Lemgoviæ. *Oldenbourg.*
Oldenpoa. *Oldenpo.*
Oldenſalia. *Oldenſal.*
Oldeſloa. *Oldeſlo.*
Oldtonia. *Old-Town.*
Oldus. v. Olda.
Oleaſtrum, Oppidum Hiſpaniæ Tarraconenſis. *Miramar.*
Oleaſtrum Promontorium. Le Cab de *Gebha.*
Olegium. *Olezo.*
Olenacum. *Linſtock.*
Olenus, Olenum Achaiæ. *Caminitza.*
Olenus Ætoliæ, Ægæ. *Oleno.*
Olerona Inſula. *Oleron.*
Olfinum. v. Elphina.
Olica. *Olyka.*
Olimacum *Ormbach.*
Olina Fluvius. L'*Orne.*
Olinda. *Olinde.*
Olino. *Hole.*
Olinthus. *Olintho.*
Oliſſipo, Olyſſipo, Ulyſſippo. *Lisbona.*

Oliſipponenſe Caput. *Rocca de Sintra.*
Olita. *Oliete.*
Olitum. *Olite.*
Oliva. *Olive.*
Olivarium. *Olivarès.*
Olivarum Mons. Le Mont des *Olives.*
Oliventia. *Oliventa.*
Olivera. *Olivera.*
Oliverius Fluvius. *Oliverio.*
Olivula. C'eſt le nom que porta autrefois la partie de la ville de Veniſe, laquelle on appelle maintenant le Caſtello.
Olivula Portus. *Sant Oſitio.*
Ollius. L'*Oglio.*
Ologitis. *Olite*
Olomutium. *Olmutz.*
Olona Fluvius. *Olone.*
Olonium, Oloniæ Oppidum. *Olone.*
Olphinum. v. Elphina.
Olruna Fluvius. *Tolder.*
Olſnitium. *Olſnitz.*
Olſſna, unde Olſinenſis Principatus. *Olſſne.*
Oltendorpium. *Oltendorp.*
Oltenum *Olten.*
Olulis Cretæ. *Olo.*
Olulis Siciliæ. *Solante.*
Olympia, Olympia Piſa. *Longanico.*
Olympus Mons. *Olimpo.*
Olyſippo. v. Oliſippo.
Omagum. *Umago.*
Omanæ Principatus. L'*Oman.*
Ombla. *Ombla.*
Ombrios Inſula. L'Iſle de *Saint Borondon.*
Omenagara. *Andanager.*
Ommelandia. *Ommelande.*
Ommirabius Fluvius. L'*Ommirabi.*
Omnium Sanctorum Sinus. La Baye de *Touſſaints.*
On. *On.*
Onæ Caput. Le Cap d'*One.*
Onæum Promontorium. Le Cap *Cumano.*
Onæus Sinus. Le Golfe de la *Vallona.*
Onanum. *Onano.*
Onaſus. v. Anaſus.
Oncheſmus, Onchimus. *Santi Quaranti.*
Oncheſtus. *Diminia.*
Onega Lacus. *Onega.*
Onelia, unde Oneliæ Principatus. *C[illegible].*
Oneſiæ Aquæ, Aquæ Oneliorum. *Bagneres.*
Oningis, Oringis. *Jaen.*
Onnatum. *Onate.*
Onoba, Onova. *Gibraleon.*
Onochrinum. *Kew.*
Onoldinum, unde Onoldinus Marchionatus. *Anſpech.*
Onomatheopolis. v. Nomen Dei.
Onorium, Urbs & Regnum. *Onor.*
Ontarius Lacus. *Ontario.*
Onugnatos Caput. Le Cap de *Xili.*
Ooſtburgum. *Ooſtburg.*
Ooſtenbus. *Ooſtenbey.*
Ooſtergoa. *Ooſtergo.*
Oormarſia. *Oormerſum.*
Ophira Regio. *Ophir.*
Ophiuſa Inſula. La *Formentera.*
Ophiuſa, Urbs Daciæ. *Cazarne.*
Opitergium. *Oderzo.*
Opocinum. *Opocin.*
Oppa. *Oppa.*
Oppavia. *Troppaw.*

Oppenheimium. *Oppenheim.*
Oppidum. *Oppido.*
Oppidum Novum, Oppidum Mauritaniæ Cæſarienſis. *Mezume.*
Oppidum Novum, Opinum, Urbs Mauritaniæ Tingitanæ. *Rebath.*
Oppolia. *Oppolen.*
Opta. *Gueto.*
Opuntius Sinus. Le Golfe de *Negrepont.*
Oquia. *Oqui.*
Or. v. Horeb.
Ora Amalphitana. La Côte d'*Amalfi.*
Ora Aurea. La *Coſte d'Or.*
Ora Dentium. La *Coſte des Dents.*
Ora Deſerta. La *Coſte Deſerte.*
Ora Divea. *Coſta Ricca.*
Ora Piſcariæ. La *Coſte de Peſcherie.*
Oracum. *Orach.*
Oranum. *Orano.*
Oratorium, Urbs Marchiæ. Le *Dorat.*
Oratorium, Abbatia Andegavenſis Provinciæ. Le *Loroux.*
Orba, Fluvius Aragoniæ. La *Guerva.*
Orba, Fluvius Corſicæ. *Orbo.*
Orbacum. *Orbais.*
Orbaſſanum. *Orbaſſan.*
Orbecum. *Orbec.*
Orbelus Mons. *Karopnitza.*
Orbetellum, Urbatellum, Orbitellum. *Orbitello.*
Orbio, Urbio, Odurobio. L'*Orbieu.*
Orbis. Le *Monde.*
Orcades Inſulæ. Les *Orcades.*
Orceia, Orcia, Orcheſium, Orchieſa. *Orchies.*
Orcelis. *Origuelle.*
Orchianum, Vicus Horchianus. *Viterchiano.*
Orchomeno. *Orcomeno.*
Orci Novi. *Orci Nuovi.*
Ordinga. *Ordingen.*
Ordinum Inſula. *Staten-Eyland.*
Ordinum Regio. *Staten-Land.*
Ordovicum. v. Nordovicum.
Ordunia. *Orduna.*
Oreb. *Horeb.*
Orebroa, Orebrogia. *Orebro.*
Orefordia. *Orford.*
Oregrunda. *Oregrund.*
Oreia. *Orcia.*
Oreliacum. v. Auriliacum.
Orenocus. L'*Orenoque.*
Oreſunda Fretum. Le *Sund.*
Oretum. *Nueſtra Seignora de Oreto.*
Oretus Fluvius. *Oreto.*
Oreum. *Oreo.*
Orfa, Orpha. *Orpha.*
Organa Inſula. *Maxira.*
Orgatium. *Orgaz.*
Orge Fluvius. v. Sulga.
Orgella, Orgelium, Orgia, Urgella. *Urgel.*
Orgonum. *Orgon.*
Orgoſolium. *Orgoſola.*
Orgus, Morgus. *Orco.*
Oria, Uria. *Oria.*
Orichium. *Ourique.*
Orientale Mare. v. Balticum.
Orihovia. *Oriherw.*
Origaxium, Origarium Lacus. v. Comaclenum Stagnum.
Origiacum. *Orchies.*
Origniacum. *Origny.*
Orine, Orneon. *Maxina.*

Oriniacum, Auriniaca. *Origny.*
Oriola. *Orgueille.*
Oriolum. *Oriole.*
Oripo. *Hermanes.*
Oriſtanum, Urbs Jamaicæ Inſulæ. *Oriſton.*
Oriſtanum, Urbs Sardiniæ. *Oriſtagni.*
Oriverum. v. Orvietum.
Orium. *Orio.*
Orixa, unde Orixæ Regnum. *Orixa.*
Orlamunda. *Orlamonde.*
Orlandi Caput. Le Cap d'*Orlando.*
Ormoaſa. *Ormoas.*
Ormuzium. *Ormus.*
Orna. L'*Orne.*
Ornanus Fluvius. L'*Ornain.*
Ornea. L'*Ornain.*
Orobis, Obris. L'*Orbe.*
Orodienſis Comitatus. Le Comté de *Czongrad.*
Orolaunum, unde Orolaunenſis Marchionatus. *Arlon.*
Orontes Fluvius. Le *Farfar.*
Oropeſa, Oroſpeda. *Oropeſa.*
Oropitum, Orobitum, Orbitum. *Orviette.*
Oropus. *Repo.*
Orpha. *Orpha.*
Orrhea, Orrea, Oppidum Britanniæ Magnæ. *Farfair.*
Orrhea, Horreum, Oppidum Moëſiæ. *Guardia.*
Orſimarſum. *Orſimarſo.*
Orſoium, Orſovium. *Orſey.*
Orſona, Urſo, Urſoa. *Oſſuna.*
Orſſa. *Orſſa.*
Orta. *Orta.*
Ortana. *Artana.*
Ortegalæ Caput. Le Cap d'*Ortegal.*
Ortenburgum. *Ortenburg.*
Orteſium. *Ourtes.*
Orthoſia, & Antaradus. *Tortoſe.*
Orthura. *Gingi.*
Ortia. *Leeroort.*
Ortnavia. *Ortnaw.*
Ortona. *Ortona.*
Ortopula, Ortopla. *Ortopola.*
Oruba. *Oruba.*
Orvietanus Ager. L'*Orvietan.*
Orvietum. *Orviette.*
Oſa. *Oſa.*
Oſca. *Oſca.*
Oſca Baſtitanorum. *Gueſcar.*
Oſca Illergetum. *Huoſca.*
Oſcara, Oſcarus. L'*Oneſche.*
Oſcella. *Domo d'Ocella.*
Oſcherleba. *Oſcherleben.*
Oſeriſta Inſula, Oſilia. *Oeſel.*
Oſicerda. *Oſſera.*
Oſitia. Le Duché d'*Altenbourg.*
Oſmiana. *Oſſmiana.*
Oſnabrugum, Oſnabrucum, unde Oſnabrugenſis Epiſcopatus. *Oſnabrug.*
Oſopium, Oſopum. *Oſopo.*
Oſornum. *Oſorno.*
Oſrana, Oſruna. *Oſranſch.*
Oſſa Mons. Monte de *Caſſowo.*
Oſſeria, Oſſoria. *Oſſery.*
Oſſonaba, Onoba. *Eſtombar.*
Oſſuna. *Oſſuna.*
Oſtabareſium. *Oſtabarets.*
Oſtalricum. *Oſtalric.*
Oſtenda. *Oſtende.*
Oſtcodes Inſula. *Porcelli.*

Oſterlan-

Oſterlandia. v. Oſtia.
Oſtervicum. *Oſterwick.*
Oſtia Tiberina. *Oſtie.*
Oſtipo. *Eſtepona.*
Oſtracine. *Oſtracine.*
Oſterbantus. v. Auſterbetium.
Oſtrichium. v. Auſtria.
Oſtrigonia. v. Strigonium.
Oſtrogium. *Oſtrog.*
Oſtrogothia. L'*Oſtrogothie.*
Oſtroviza. *Oſtrovice.*
Oſtunium. *Oſtuni.*
Oſurietum. *Oſzurgheti.*
Othana. *Othana.*
Othenſia. *Odenzee.*
Othonia ad Anſan. *Ithenceſter.*
Othoniana Foſſa. Le *Hont.*
Othonis Fretum. *Otteſund.*
Othronus, Thoronus. *Fano.*
Otinum, Oitinum. *Entin.*
Otmarſia. *Otmars.*
Otriculum, Ocriculum. *Otricoli.*
Otthonia Sylva. L'*Odenwaldt.*
Ottinga, unde Ottingenſis Comitatus. *Oting.*
Ottonia, Otonium. *Odenzée.*
Ottorocorra, Ottorocorræ. *Tulupban.*
Ottoſchatum. *Ottoſchatz.*
Ouaxaca. v. Guaxaca.
Oudevatera. *Oudewater.*
Oveirum Regnum. *Owerre.*
Ovetum, unde Ovetanum Regnum. *Oviedo.*
Ouglinum. *Ouglin.*
Ovi Inſula. L'Iſle de l'*Ove.*
Ovilabis. *Wels.*
Oulcium. *Oulx.*
Ouporum. *Obroazo.*
Ouſta, Auſta. *Onſte.*
Owerrum. v. Oveirum.
Owrucza. *Owrucze.*
Oxama. v. Uxama.
Oximum. *Hieſmes.*
Oxonium, Oxfordia, Oxonia, unde Oxonienſis Comitatus. *Oxford.*
Oxus Fluvius. Le *Gichum.*
Oxylitgum, Caſtrum Moeſiæ. *Aurichyſſar.*
Oya. *Oye.*
Ozaca. *Ozaca.*
Ozecarus, Zecarus. Le *Zezare.*
Ozviecinum. *Oſwiezim.*
Ozurietum. v. Oſurietum.

P.

Pacamores. Les *Pacamores.*
Pabula, Pabulenſis Pagus. Le Païs de *Peule.*
Pacemum. *Pacem.*
Pacenſis Colonia. v. Pax Auguſta.
Pachacamaca. *Pachacamac.*
Pachſius. *Pachſie.*
Pachynum Promontorium. Le Cap de *Paſſaro.*
Pacificum Mare, Pacificus Oceanus. La Mer *Pacifique.*
Pactæ, Pacta, unde Pactenſis Sinus. *Patti.*
Pactolus. Le *Pactole.*
Padya, Padyæ. *Padi.*

Paderborna, unde Paderbornenſis Epiſcopatus. *Paderborne.*
Padua. v. Patavium.
Padura. *Arrya Gorriaga.*
Padus Fluvius. Le *Pô.*
Paduſa Foſſa. Le Pô d'*Argenta.*
Pæſtanus, aut Poſidoniates Sinus. Le Golfe de *Salerne.*
Pæſtum Lucaniæ, Poſidonia. *Peſti.*
Pæſtum Hungariæ. *Peſth.*
Pagæ, Pegæ. *Livadeſta.*
Paganorum Inſula. *Pago.*
Pagaſæ, unde Pagaſicus Sinus. *Volo.*
Pagmagmaruſius Fluvius. *Pagmagmariſi.*
Pahanum. *Pahang.*
Paia. v. Palla.
Palacia. *Palacios.*
Palæocaſtrum, Urbs Regni Neapoli. *Peliaſtro.*
Palæocaſtrum, Arx Cretæ Inſulæ. *Paleocaſtro.*
Palæpolis. *Poggi Reale.*
Palæſcepſis. *Elmachani.*
Palæſtina. La *Paleſtine.*
Palamus. *Palamos.*
Palanda. v. Palimbanum.
Palantia, Oppidum Italiæ. *Palanza.*
Palantia, Pallantia, Palentia, Urbs Regni Legionis. *Palencia.*
Palantia Parva. *Palenzuela.*
Palapolis. *Palapoli.*
Palatia. v. Palacia.
Palatinatus Rheni, aut Inferior. Le *Palatinat du Rhin.*
Palatinatus Electoralis. Le *Palatinat Electoral.*
Palatinatus Bavariæ aut Superior. Le Palatinat de *Baviere.*
Palatiolum Brixianum. *Palazzolo.*
Palatiolum Siciliæ. *Palazuolo.*
Palatiolum Trevirenſe. *Pfaltz.*
Palatium, Caſtrum Palatiuatus. *Pfaltz.*
Palatium Adriani. *Palazzo di Adriano.*
Palatium Diocletiani. v. Spalatum.
Paleis, Palæa. *Palichi.*
Palenſa Vallis. *Palenſerthal.*
Paleocaſtrum. *Paleocaſtro.*
Palia Fluvius. La *Paglia.*
Paliacata. *Paliacate.*
Palianum. *Paliano.*
Palibothra, Palimbothra. *Halabaſſ.*
Palica. *Paliconia.*
Palimbanum. *Palimban.*
Palinga, Baiinga. *Paling.*
Palinurum Promontorium. Le Cap *Palinure.*
Palla, Pala, Palma. *Bonifacio.*
Pallacium. *Balnclava.*
Pallantia. v. Palantia.
Pallene, olim Phlegra. *Caniſtro.*
Palma Inſula. *Palma.*
Palma Oppidulum. *Palma.*
Palma Balearium. *Majorque.*
Palma Nova. *Palma Nuovo.*
Palmæ Sinus. Le Golfe de *Palma.*
Palmacia Inſula. La *Palmacia.*
Palmaria Inſula. *Palmarvola.*
Palmariola. *Palmaiola.*
Palmarini Promontorium. Le Cap de *Palmar.*
Palmarum Caput. Le Cap de *Palmas.*
Palmarum Civitas. *Canarie.*
Palmira, Palmyra. *Sayd.*
Palmirene Regio. *Arden.*
Paloda Hungariæ. *Palotta.*
Paloda Daciæ. *Bischofeld.*

Palros.

Paltos. *Boldo.*
Palum, Urbs Aquitaniæ. *Pau.*
Palum, Caſtrum Italiæ. *Palo.*
Palum, Pagus Siciliæ. *Palo.*
Palum Caput. Le Cap de *Palos.*
Palus. *Paios.*
Palus. v. Fanum S. Chriſtophori de Palude.
Pamiæ, Apamiæ. *Pamiers.*
Pamiſus Fluvius, Panyſus. *Stromio.*
Pampelon, Pampelona. *Pampelune.*
Pampelon Nova. *Pamplona.*
Pamphylia, Pamphylis. La *Pamphylie.*
Panama, unde Panamæ Iſthmus, & Panamæ Sinus. *Panama.*
Panaria Inſula. *Panari.*
Panaricanum. *Panarican.*
Pancalerium. *Pancale.*
Pandataria, Pandateria, Pandaria. *Santa Maria.*
Pandoſia, Urbs Brutiorum. v. Menecina.
Paneas. v. Cæſarea Philippi.
Pangæus Mons. *Caſtagna.*
Panhapelam. *Panhapel.*
Panis Fluvius. Le *Pene.*
Paniſpons. *Painpont.*
Paniſſa, Panyſſa. La *Paniſſa.*
Panium Promontorium. *Phanarion.*
Pannodacio. v. Tranſylvania.
Pannonie. Ancien Païs qui renfermoit la partie Orientale de l'Autriche, de la Stirie & de la Carniole, avec la Baſſe Hongrie, & l'Eſclavonie Propre.
Pannonius Mons. *San Martinsberg.*
Panormus Thraciæ. *Panormo.*
Panormus Epiri. *Palormo.*
Panormus Phrygiæ. *Palermo.*
Panormus Cretæ. *Mirabello.*
Panormus Sami. *Macri.*
Panormus Siciliæ, Panormum, unde Panormitanus Sinus. *Palerme.*
Pantachus, Pantacius, Pantagies. La *Bruca.*
Pantalaria, Patalaria. *Pantalarée.*
Pantalica. *Pantalica.*
Pantanus Lacus. *Lefina.*
Panticapæum, Panticapæa. *Pantico.*
Panticapes Fluvius. *Worskla.*
Pantomatrium. *Milopotamo.*
Panuca Provincia. *Panuco.*
Panucum Urbs. *Panuca.*
Panurum. *Panur.*
Panyaſus. *Arxenza.*
Panyſus. La *Paniſſa.*
Paoganum. *Paogan.*
Paokinga, Paochinga. *Paoking.*
Paoninga. *Paoning.*
Paotinga. *Paoting.*
Papa Urbs. *Papa.*
Papa Inſula. *Papa.*
Papadorum. *Papadores.*
Papaloapamus. Le *Papaloapam.*
Papcaſtellum. *Papcaſtle.*
Papeberga. *Bamberg.*
Paphlagonia. La *Paphlagonie.*
Paphos Nova, Neapaphos. *Baffo.*
Papia, Papia Flavia. *Pavie.*
Papienſe Territorium. Le *Paveſan.*
Papinogroda. *Papinowgorod.*
Papirianum. v. Perpinianum.
Papirianus, aut Papirius Lacus. Le Lac de *Stracciacapa.*
Pappenheimum. *Pappenheim.*

Papuli Fanum, Papulopolis. *Saint Papoul.*
Papuorum Regio. Le Terre de *Papous.*
Papuorum Archipelagus, v. Molucarum Archipelagus.
Para, Urbs & Præfectura. *Para.*
Paabita. *Parabita.*
Paradiſus Terreſtris. Le *Paradis Terreſtre.*
Parætonium. *Alberton.*
Paragoia Inſula. La *Paragoya.*
Paraguaia, Paraguaria. Le *Paraguay.*
Paraguaius Fluvius. *Paraguay.*
Paraiba, Urbs & Præfectura. *Paralta.*
Parana Fluvius & Regio. *Parana.*
Paranaiba. *Paranayba.*
Pardubitia. *Pardubitz.*
Parentum, Parentium. *Parenza.*
Paria Regio. *Paria.*
Paria Fluvius. L'*Oroneque.*
Parienna. *Fridesck.*
Parimeus Lacus. Le Lac de *Parime.*
Parinacocha. *Parinacocha.*
Pariſiacus, Pariſinus Ager. Le *Pariſis.*
Pariſii, Pariſius, Pariſium, Lutetia Pariſiorum. *Paris.*
Pariſii. Le Grand *Seſtre.*
Parita. *Parita.*
Parium. *Pario.*
Parma Fluvius. La *Parma.*
Parma Urbs, unde Parmenſis Ditio. *Parme.*
Parnaſſus, olim Larnaſſus. Le *Parnaſſe.*
Parnavia, unde Parnavienſis Circulus. *Parnaw.*
Parocziovia. *Paroczlo.*
Paros Inſula. *Paro.*
Paros. v. Pharos.
Parthanum. *Partenkirch.*
Partheneum, Partheniacum. *Partenay.*
Parthenicum. La *Sala de Parthenico.*
Parthenium Promontorium. Le Cap de *Roſaphar.*
Parthenius Fluvius. Le *Dolap.*
Parthenope Inſula. *Ventotienne.*
Parthenope, Urbs Campaniæ. *Naples.*
Parthenopolis. v. Magdeburgum.
Parthia. La *Parthe.*
Patiſcum. *Paroczlo.*
Parva Petra. *Luzeſtein.*
Paſagarda, Paſſagarda. *Darabegerd.*
Paſcatira. *Paſcatir.*
Paſitigris. Le *Tigre.*
Paſſagius Portus. Le *Paſſage.*
Paſſarvanum. *Paſſarvan.*
Paſſarum Promontorium. Le Cap *Paſſare.*
Paſſewalcum. *Paſſewalck.*
Paſſinianum. *Paſſignano.*
Paſſium. *Pas.*
Paſtorum Regio. Los *Paſtos.*
Paſtovia. *Paſtow.*
Paſtrana. *Paſtrana.*
Paſtum. *Paſto.*
Patagones. Les *Patagons.*
Pataium. *Patay.*
Patana Malaccæ. *Patana.*
Patana, Urbs Guzaratæ. *Patan.*
Patana Regio. *Patan.*
Patara. *Patera.*
Patavia, Patava, unde Patavienſis Epiſcoparus. *Paſſau.*
Patavinus, aut Paduanus Ager. Le *Padouan.*
Patavium, Padua. *Padoue.*
Patavium Bithyniæ. *Polsmur.*
Pateringtonium. *Paterington.*
Paterniacum. *Pierre.*

Paternhana. *Piſtrana.*
Paternio, Paternum. *Paterno.*
Pathiſſius. v. Tibiſcus.
Pathmos Inſula. *Pathmos.*
Patientiæ Caput. Le Cap de *Patimia.*
Patiorus. *Patazzuolo.*
Patna. *Patna.*
Patræ Urbs & Sinus. *Patra.*
Patriarchæ Portus. Porto del *Patriarcha.*
Patrica. *Patrica.*
Patridava. *Pettersdorf.*
Patrimonium S. Petri. Le *Patrimoine de S. Pierre.*
Patrocleia, Patrocli Inſula. *Gaydaronisi.*
Patruiſſa, Patroviſſa. *Clauſenbourg.*
Patycos. *Paula.*
Pauhatanus. v. Pouvatanus.
Paula Calabriæ. *Paula.*
Paula Campaniæ Romanæ. *Paula.*
Pauliacum. *Pouilly.*
Paulon, Paulo. Le *Paglion.*
Pavolocia. *Pavolocz.*
Pavonariæ Inſulæ. Le *Pavonare.*
Pauſilypum, Pauſilipus Mons. Monte *Peſilipo.*
Pauſulæ. *Monte del Oimo.*
Pax. *Paz.*
Paxa. *Pax.*
Pax Auguſta. *Badajox.*
Pax Julia. *Beia.*
Paxæ Inſulæ. *Pachſu.*
Pebilium, Peblifium. *Peblis.*
Pecaia. *Pecaia.*
Pechinum, unde Pechinenſis Provincia. *Peking.*
Peckfeldia. *Pedk feld.*
Pecquencuria. *Pecquencour.*
Pectenſis Ager. v. Dunenſis.
Peda, Pedum. L'*Heſteria dell' Oſa.*
Pedæus, Pedieus. Le *Podeo.*
Pedalium Promontorium. Le Cap de la *Greque.*
Pedelucenſis Lacus. *Pie-di-Luco.*
Pedelucum, olim Tora. *Piedeluco.*
Pedemontium, Pedemontanus Principatus. Le *Piedmont.*
Pedenatium. *Pezenas.*
Pedira. *Pedir.*
Pedrazza Montana. *Pedrazza della Sierra.*
Pedum. v. Peda.
Pefkiamum Caput. *Peſkiam.*
Pegæ, Pagæ. *Livadoſta.*
Pegaſa. v. Pagaſæ.
Pegianum. *Pegian.*
Pegneſus. *Pegnitz.*
Peguum, unde Peguanum Regnum, & Peguus Fluvius. *Pegu.*
Peiba Lacus. Le Lac de *Peyba.*
Peina, Poyna. *Peina.*
Peiſida Fluvius. *Piſida.*
Peiſo Lacus. *Neuſidlerzee.*
Pela, Palus. *Peel.*
Pelagiæ Inſulæ. Les *Conigliери.*
Pelagoſa Inſula. *Pelagoſa.*
Pelandia. Le *Peeland.*
Pelaſgia, Pelaſgis, Pelaſgiotis. La *Pelaſtie.*
Pelaſgicus, Pagaſicus, Pagaſæus Sinus. Le Golfe de *Volo.*
Pelegrinus Mons. Monte *Pelegrino.*
Pelias Inſula. *Colombara di Trapani.*
Pelion, Pelius Mons. *Petra.*
Pella Macedoniæ. *Jenizzar.*

Pella Coeleſyriæ. *Pella.*
Pellene. *Zaracha.*
Peloponneſus. La *Morée.*
Pelorum Promontorium. Le Cap de *Faro.*
Pelſina, Pelzina. *Pilſen.*
Peluſium. *Belbois.*
Peluſiacum Oſtium. La Rade de *Damiete.*
Pelyſia, unde Pelyſienſis Comitatus. *Pelyſſ.*
Penbrochium, unde Penbrochienſis Comitatus. *Penbrock.*
Penda Inſula. *Penda.*
Pendarachium. *Pendarachi.*
Pendenium. *Pendenis.*
Peneus Elidis. *Penie.*
Peneus Theſſaliæ. *Penée.*
Peneſus Mons. Le *Penaſe.*
Pengabum Regnum. Le Royaume de *Pengab.*
Penica. *Penick.*
Peninſula, Oppidum. *Peniſcola.*
Peninſula, Cherſoneſus. Une *Preſqu'iſle.*
Penna. *Civita di Penna.*
Penna Fidelis. v. Rupes Fidelis.
Pennaflorium. *Pennaflor.*
Pennina Vallis. v. Valleſia.
Penninus Mons. On le met au Grand Saint Bernard.
Pennocrucium. *Penkridge.*
Penrithum. *Penreth.*
Penrynum. *Penryn.*
Pentagii. *Pentagioi.*
Pentapolis Regio. La *Pentapole.*
Pentapolis Urbs Herruriæ. On voit la place de cette ville prés du Lac de Straccia-Cappa.
Penteleníis, Pentelicus Mons. *Penteli.*
Pentina. *Pentina.*
Peor, Phogor. *Peor.*
Peparethus Inſula. *Saraquino.*
Peplychnus Fluvius. *Salmich.*
Pequinum. v. Pechinum.
Pera, Perza Thraciæ. *Pera.*
Pera Indiæ. *Pera.*
Perafta. *Perafta.*
Pereaſlavia. *Pereaſlaw.*
Peregia, Perigia. *Perezaz.*
Peremba. *Pfreimbt.*
Pereſlavia. *Pereſlaw.*
Perga Epiri. *Perga.*
Perga, Perge Pamphyliæ. *Perge.*
Pergamum Thraciæ. *Pergamar.*
Pergamum, Pergamus Myſiæ. *Pergame.*
Pergamus, Pergama. Ce fut le nom de la Citadelle de Troye.
Pergantium, Bergantium, Urbs Galliæ Narbonenſis. *Bregançon.*
Pergula. *Pergola.*
Perguſa Lacus. Le Lac d'*Enna.*
Perimula. *Patana.*
Perimulicus Sinus. Le Golfe de *Siam.*
Peringa. *Perinzen.*
Perinthus. *Arachea.*
Peripolium. *Mendolia.*
Periſtacium, olim Tyriſtaſis, Tiriſtaſis. *Periſtaſi.*
Perleberga. *Perleberg.*
Permeſſus, Termeſſus. *Permeſo.*
Permia Provincia. *Permski.*
Permia Magna.. *Permia Weliki.*
Pernæ. *Pernes.*
Pernambuci Præfectura. Le Gouvernement de *Pernambuco.*

Pernambucum. v. Olinda.
Pernavia. *Pernaw.*
Perniciacum, Pervjciacum, Pernacum. *Pernis.*
Perona. *Perone.*
Perpinianum. *Perpignan.*
Perranthes Mons. La Montagne de *Larra.*
Perſenbergum. *Perſinberg.*
Perſenia. *Perſigne.*
Perſepolis. *Perſepolis.*
Perſia, unde Perſicus Oceanus. *Perſe.*
Perſicus Sinus. Le Golfe de *Balſera.*
Perſis, Perſia Propria. Le *Fars.*
Perſium, Berſa. *Berſch.*
Pertenſis Ager. Le *Pertois.*
Perthia Provincia. Le *Perth.*
Perthum Urbs. *Perth.*
Perticenſis Provincia, Perticus. La *Perche.*
Pertiniacum. v. Parteniacum.
Pertuſa, Percuſa. *Pertus.*
Pertuſæ Fauces. Le Col de *Pertus.*
Pertuſium. *Pertuis.*
Perviciacum. v. Perniciacum.
Peruſa. La *Peroufe.*
Peruſia, Peruſium. *Perouſe.*
Peruſinus Ager. Le *Perouſin.*
Peruſinus Lacus. Le Lac de *Caſtiglione.*
Perua, Peruenſe Regnum. Le *Perou.*
Perua Propria. Le *Perou Propre.*
Peruanum Mare. La Mer du *Perou.*
Peſcaria, Urbs & Fluvius. *Peſquaire.*
Peſcia. *Peſcia.*
Peſclavum. *Puſchiavo.*
Peſegueri Inſula. *Peſeguciro.*
Peſenacum. v. Piſcenæ.
Peſſinus. *Peſſin.*
Peſtum Hungariæ, unde Peſtenſis Comitatus. *Peſth.*
Peſtum, Pæſtum Lucaniæ. *Peſti.*
Petanium, Petanius Inſula. *Peſeguciro.*
Petavonium Superatiorum. *Vanes.*
Petavium. *Pettaw.*
Peterlinga. *Pettershauſen.*
Peteroa. *Peteroa.*
Petersdorfium. *Pettersdorf.*
Petershaga. *Petershagen.*
Petigori. *Petigores.*
Petilianum. *Petigliano.*
Petina. *Pedena.*
Petovio, Petavium. *Pettaw.*
Petra Macedoniæ. *Lachi.*
Petra, Petra Heliæ. *Petraglia.*
Petra, Petra Deſerti. *Herat.*
Petra Buffetia. *Pierre Buffiere.*
Petra Honorii. *Bertinoro.*
Petra Lata Delphinatus. *Pierre Late.*
Petra Lata Cataloniæ. *Perelade.*
Petra Mala. *Petramala.*
Petra Maticorum. *Pietra Marzzi.*
Petra Piloſa. *Pietra Piloſa.*
Petra Sancta. *Pietra Santa.*
Petra Sciſa. *Pierre Sciſe.*
Petricovia. *Peterkow.*
Petrina, Arx Croatiæ. *Petrina.*
Petrina Peloponneſi. *Petrina.*
Petrinum. *San Pietro Galatina.*
Petroburgum, *Peterborow.*
Petrocorienſis Provincia. Le *Perigord.*
Petrocorium, olim Petrocorii. *Perigueux.*
Petrodava, Petridava. *Pettersdorf.*
Petromantalum. *Magny.*
Petropolis, Petrovaradinum. *Peterwaradin.*
Pettershuſium. *Pettershauſen.*
Petuaria. *Beverley.*
Petzera. *Petzer.*
Petzora, Urbs, Fluvius, Provincia. *Petzora.*
Peuce Inſula. L'Iſle des *Serpents.*
Peuce, Urbs. v. Quinque Eccleſiæ.
Peucetia. v. Apulia Peucetia.
Peucinum, Beucephalea. *Butzaw.*
Pevenſeia. *Penſey.*
Pfetera. *Pfeter.*
Pfullendorfium. *Pfullendorf.*
Phabiranum. v. Brema.
Phadiſana. *Phadiſa.*
Phæacia Inſula. v. Corcyra.
Phæbiana, Febiana Caſtra. *Bebenhauſen.*
Phæſtum. *Feſto.*
Phæſulæ. v. Feſulæ.
Phalacrina. *Falacrine.*
Phalacrium Promontorium. Le Cap *Raſocalme.*
Phalaſarna, Phalarna. *Cantarini.*
Phalerium. v. Faleria.
Phaltzburgum. *Phaltzbourg.*
Phanæ Promontorium. Le Cap *Maſtico.*
Phanuel, Peniel. *Phanuël.*
Phara, Pharia Inſula. v. Pharos.
Pharmacuſa. *Ferimaco.*
Pharnacea, Pharmacia. *Platina.*
Pharos Inſula Ægypti. *Farion.*
Pharos, Phara, Pharia, Inſula Illyrici. *Leſina.*
Pharphar. *Pharphar.*
Pharſalus, Pharſalis. *Farſa.*
Pharus Urbs. *Faro.*
Pharus, olim Panium Promontorium. *Phanarion.*
Pharybus. *Faribo.*
Phaſelis Lyciæ. *Fionda.*
Phaſianum Mare. La Mer de *Mingrelie.*
Phaſis, Urbs & Fluvius. *Faſſo.*
Phauſiana, Phaſiana. *Terra Nuova.*
Phea, Pheia. *Phea.*
Phegea, Pſophis. *Dimizana.*
Pheneus. *Feneo.*
Pheræ Achaiæ. *San Georgio.*
Pheræ Meſſeniæ. *Cheramidi.*
Pheræ Theſſaliæ. *Jenizar.*
Pheronia. v. Feronia.
Pheugarum. *Alberſtat.*
Phidaliæ Sinus. *Sarantacopa.*
Philadelphia Arabiæ. *Rabba.*
Philadelphia Ciliciæ. *Philadelphie.*
Philadelphia Lydiæ. *Philadelphie.*
Philæni Vicus, Philænorum Arx. *Arcadia.*
Philæum. v. Groningа.
Philia Promontorium. *Filea.*
Philippi. *Philippes.*
Philippina Arx. *Philippine.*
Philippinæ Inſulæ. Les *Philippines.*
Philippoburgum. *Philipsbourg.*
Philippopolis Thraciæ, antea Poneropolis. *Philippopoli.*
Philippopolis Hannoniæ. *Philippeville.*
Philippopolis Magellanicæ. La *Ciudad del Rey Phelippe.*
Philippopolis Sueciæ, Philippoſtadium. *Philipſtad.*
Philiſtiim, Populi Palæſtinæ. v. Palæſtina.
Philiſtinæ Foſſæ. Le *Po Grande.*
Philocandros. *Policandro.*
Philomelium. *Aggiul Fellano.*
Philonius Portus. Porto *Favone.*

Phinica. *Phinica.*
Phinopolis *Finopoli.*
Phintonis Inſula. L'Iſle de *Figo.*
Phiſcon Mons. Monte *Fiaſcone.*
Phiſera, Fidera. *Figari.*
Phiſon. *Phiſon.*
Phladirtinga. *Vlaerdingen.*
Phlegra. v. Pallene.
Phlius. *Phoica.*
Phlygadia Mons. *Flice.*
Phocæa, Phocis Urbs. *Focia Vechia.*
Phocenſis Lacus. Le Lac de *Fucecino.*
Phocis Regio. La *Phocide.*
Phocra. *Gebel Elhadic.*
Phœbi Promontorium. Le Cap de *Gomer.*
Phœnice, Phœnicia, Phœnix. La *Phenicie.*
Phœnicium Mare. v. Syriacum.
Phœnicus Portus, Phœnix. *Finiche.*
Phœnicuſa. *Fenicuſa.*
Phœnix, Mons Cariæ. *Ascunitan.*
Phogor. v. Peor.
Pholoë Mons. *Xiria.*
Phorbantia Inſula. *Levanzo.*
Phornacis. *Alhama.*
Phortzemum. *Phortzheim.*
Phrigia. *Frias.*
Phrudis Fluvius. La *Breſle.*
Phrurium Promontorium. Le Cap *Blanc.*
Phrygia Magna, & Pacatiana. La Grande *Phrygie.*
Phrygia Parva & Helleſpontiaca. La Petite *Phrygie.*
Phtheleon. *Citeleo.*
Phthia Portus. Porto del *Patriarcha.*
Phthinthia. *Drillo.*
Phthurh. *Tonſiſt.*
Phuſca, Fuſca. *Fiaſco.*
Phycocle, Ficocle. *Cervia.*
Phycus Promontorium. Le Cap de *Raſaſom.*
Phygela, Pygella. *Figena.*
Phylace Hermopolitana. *Benifuaif.*
Phylace Thebaica. *Munia.*
Phyliſtiim. v. Philiſtiim.
Pica, Pici Inſula. *Pico.*
Picardia. La *Picardie.*
Piceleo. *Picighitone.*
Picentia. *Bicenza.*
Picenum. v. Anconitana Marchia.
Pici Inſula. *Pico.*
Pici Mons. *Pico.*
Picolmaius Fluvius. Le *Picolmayo.*
Picquinacum, Picquinium. *Picquigny.*
Pictavienſis Provincia. Le *Poitou.*
Pictavium, Pictones, Pictava. *Poitiers.*
Pictiacus. v. Pitacus.
Pictícum Fretum. *Pentlandt Fyrth.*
Pictícus Murus. *Mur Sewer.*
Pictones Urbs. v. Pictavium.
Pictones, Populi Pictavienſis Provinciæ.
Pictonum Promontorium. v. Talmontium.
Picuentum, Piquentum. *Piquento.*
Pientia. *Pienza.*
Pieria Macedoniæ. *Veria.*
Pieria Syriæ. *Aman.*
Pila. *Pile.*
Pilaca. *Pilaca.*
Pilati Mons. Le Mont *Pila.*
Pilati Mons. La Montagne de *Pilate.*
Pilavia, Pillavia, Pilava. *Pilaw.*
Piſenum, Piſſena, Pelſina. *Piſſeno.*

Piſſna. *Piſſna.*
Pinaric. *Pinara.*
Pinarolium. *Pignerol.*
Pindus Mons. *Mezzovo.*
Pinelum. *Pinhel.*
Pinetus. *Penada.*
Pingianum. *Pinjang.*
Pingiva. *Pingyno.*
Pinglcanum. *Pinglean.*
Piana Veſtinorum. *Civita di Penna.*
Pinna Billorum. *Penè di Billi.*
Pinneberga. *Pinneberg.*
Pinon, Pinum. *Pinum.*
Pinſcum. *Pinſco.*
Pintia Vaccæorum. *Valladolid.*
Pintia Nova. La Nouvelle *Valladolid.*
Piomba. *Piomba.*
Piræus, Pyræus Portus. Porto *Leone.*
Piranum. *Pirano.*
Piritium, Pirizium. *Pirita.*
Pirna. *Pirn.*
Pirnavia. v. Pernavia.
Piroſa, Pirota. *Piroi.*
Pirum. *Medgyes.*
Pirum Tortum. *Pixendorf.*
Piſa, Olympia Piſa. *Lonanico.*
Piſæ Hetruriæ, Piſa. *Piſe.*
Piſæ, Picardiæ. *Poix.*
Piſanus Tractus. Le *Piſan.*
Piſatellum. *Piſatello.*
Piſaurum. *Peſaro.*
Piſaurus Fluvius. La *Foglia.*
Piſcaria. *Peſchiera.*
Piſcariæ Ora. La *Coſte de Peſcherie.*
Piſcatorum Inſula. L'Iſle des *Peſcheurs.*
Piſcenæ. *Pezenas.*
Piſcia. *Peſcia.*
Piſciacum. *Poiſſy.*
Piſcina. *Piſcina.*
Piſciota Fluvius & Vicus. *Piſciova.*
Piſcopia Inſula. *Piſcopia.*
Piſcopia Oppidum. *Piſcopia.*
Piſellum Caput. Capo *Piſello.*
Piſga. *Piſga.*
Piſida Fluvius. *Piſida.*
Piſidia. *Verſacgeli.*
Piſidon, Piſida. *Zoara.*
Piſinum. *Piſin.*
Piſoraca. *Piſuerga.*
Piſtoria, Piſtorium. *Piſtoye.*
Piſtrenſis Villa. *Biſtrica.*
Pitanum Regnum. Le Royaume de *Pitan.*
Pitanus Fluvius. L'*Ornano.*
Pitarevillum. *Pitarevil.*
Pitha. *Pitha.*
Pitiacus, Pictiacus. *Patay.*
Pitineus Fluvius. Le *Pitineo.*
Pitinum Piſaurenſe. *Macerata.*
Pitinum. Torre di *Pitino.*
Pitſca. *Pitſchen.*
Pituerium, Pithiverium, Pitiveris. *Pluviers.*
Pityoneſus. *Schilli.*
Pityuſa Inſula. *Pitinſa.*
Pityuſæ Inſulæ. Les *Eviſſes.*
Pixendorfium. *Pixendorf.*
Pizzum. *Pizzo.*
Placentia, Arx Canadæ. *Plaiſance.*
Placentia Galliæ Caſtrum. *Pluiſance.*

Placentia, Hiſpaniæ Urbs. *Placentia.*
Placentia, Italiæ Urbs. *Plaiſance.*
Placentinus Ager, aut Ducatus. Le *Plaiſantin.*
Plagia, Plagiaria. *Borna.*
Plana. *Plane.*
Planaria, Planoſa. *Planoſe.*
Planaſia. *Sainte Marguerite.*
Planaſia. *Denia.*
Planca Caput. *Planca.*
Planiza. *Planize.*
Plata, Argentea, Argentina. *Plate.*
Platæ Fluvii Provincia. La Province de Rio de la *Plate.*
Platæ Fluvius. Riviere de la *Plate.*
Platææ, Platææ. *Platée.*
Platamona. *Platamone.*
Platea. *Coſtion de los Armas.*
Platina Mediolanenſis Ducatus. *Piadene.*
Platina Natoliæ. *Platine.*
Plavia Miſniæ. *Plawe.*
Plavia Megalopolitani Ducatus. *Plawen.*
Plavis Fluvius. La *Piave.*
Plebana Urbs. *Civita della Pieve.*
Plebs Cadorina. La Pieve de *Cadore.*
Plebs Incini. La *Pieve d'Incino.*
Plemmyrium Caput. *Maſſa d'Olivieri.*
Pleſcovia, unde Pleſcovienſis Ducatus. *Pleſkow.*
Pleſſa. *Pleſſe.*
Plimutha, Plimuthum. *Plimouth.*
Plimuthum Novum. La Nouvelle *Plimouth.*
Plinthine. La Torre delli *Arati.*
Plocum, Ploſcum, unde Ploçenſis Palatinatus. *Plocſko.*
Plona. *Ploen.*
Plotæ Inſulæ. *Strivali.*
Plotinopolis. *Plontin.*
Plubium, Pluvium. *Polague.*
Pluitalia. v. Pluvitalia.
Plumaris Lacus. *Federzée.*
Plumbinum, unde Plumbinenſis Principatus, & Plumbini Sinus. *Piombin.*
Plurium, Plurſium. *Pleurs.*
Pluvialia, Pluitalia. L'Iſle de *Fer.*
Pocutia. La *Pocutie.*
Podamicus Lacus. Le Lac de *Conſtance.*
Podenſtenum. *Pedenſtein.*
Podicerra. *Puicerda.*
Podieranum. Le *Pouget.*
Podium Velauniæ. Le *Puy.*
Podium Andegavenſe. Le *Puy en Anjou.*
Podium Laurentii. *Puy Laurens.*
Podlachia, Polachia. *Polaquie.*
Podolia, Podoliæ Palatinatus. La *Podolie.*
Podomniacum, Podonium. *Polignac.*
Pœdicum. *Peckfeld.*
Pœninæ Alpes. v. Alpes Penninæ.
Pœtovio. *Pettaw.*
Pogeſamia. L'*Hockerlande.*
Poggium Bonitii. *Poggi Bonzi.*
Poggium Reale. *Poggio Reale.*
Pola Inſula. *Polo.*
Pola Oppidum. *Poole.*
Pola, Urbs Iſtriæ. *Pola.*
Pola Provincia Moſcoviæ. *Pole.*
Polaticus Sinus. v. Flanaticus.
Polemonium. *Pormon.*
Polenta. *Polenta.*
Polentia. *Polenzo.*
Polentia. *Puglienza.*
Polelia. Le Palatinat de *Briſgau.*

Policaſtrum, unde Policaſtri Sinus. *Policaſtro.*
Polichna. *Telmes.*
Polichnion. *Jeron Romelias.*
Polichnium, Polinium, Polinianum. *Poligny.*
Polignacum. *Polignac.*
Polimura, Polmura, Polma. *Polimur.*
Polimurus Sinus. Le Golfe de *Polimure.*
Polinianum, Pulinianum. *Polignane.*
Poliodopolis. v. Argentoratum.
Politianum. Monte *Policiano.*
Politium. *Politio.*
Pollentia. v. Polentia.
Pollona, Polina. *Polina.*
Pollupice. *Final.*
Polna. *Polna.*
Polocium, unde Polocenſis Palatinatus. *Polocko.*
Polonia. *Pologne.*
Polonia Inferior, & Major. La Baſſe *Pologne.*
Polonia Superior, & Minor. La Haute *Pologne.*
Poloniæ Regnum. Le Royaume de *Pologne.*
Poloniæ Regis Ditiones. Les Etats du Roy de *Pologne.*
Polyægos Inſula. *Falconara.*
Polybianum. *Leybnicz.*
Polymartium. *Bomarzo.*
Polyſtephanos. *Paleſtrino.*
Polyſtilus Mons. *Polyſtile.*
Pomejocum. *Pomejoc.*
Pomerania. La *Pomeranie.*
Pomerania Propria. Le Duché de *Pomeranie.*
Pomerania Regalis, aut Suecica. La *Pomeranie Royale.*
Pomerania Ducalis, aut Brandeburgica. La *Pomeranie Ducale.*
Pomerania Parva, aut Polonica, Pomerellia. La Petite *Pomeranie.*
Pomeriola. *Manzanilla.*
Pomeſania. La *Pomeſanie.*
Pomona. *Mainland.*
Pompeiacum. *Pipet.*
Pompeianum. La Torre dell' *Annenciata.*
Pompeji. *Scafati.*
Pompejopolis Paphlagoniæ, olim Eupatoria. Ruïnée.
Pompejopolis Ciliciæ, Poſtea Trajanopolis. *Paleoſoli.*
Pompelon, Pompelo, Pompejopolis. *Pampelune.*
Pompelon Nova. *Pamplona.*
Pomponiana Inſula. *Porteros.*
Pomptina Palus. v. Pontinæ Paludes.
Pondica Inſula. *Pondico.*
Poneropolis. v. Philippopolis.
Pons Barbadæ. v. Michaelopolis.
Pons Hiberniæ. v. Pontana.
Pons, Pontium, Pontes. *Pons.*
Pons ad Bovinas. v. Bovinæ.
Pons ad Icaunam. *Pont ſur Yonne.*
Pons ad Sequanam. *Pont ſur Seyne.*
Pons Ælii. *Ponteland.*
Pons Archiepiſcopi. *Puente del Arcobiſco.*
Pons Arcus, Pons Arcuenſis. *Pont de l'Arche.*
Pons Audemari. *Ponteaude Mer.*
Pons Bellovicinus. Le *Pont Beauvoiſin.*
Pons Corvus. *Ponte Corvo.*
Pons Corvus. *Pancorvo.*
Pons Epiſcopi. Pont l'*Evêque.*
Pons Eræ. *Ponte à Era.*
Pons Fellæ. *Ponte à Fela.*
Pons Ferratus *Ponferrada.*
Pons Fractus. *Pontefract.*
Pons Levius, Pontilevium. Le *Pont Levoy.*

Pons Manſuetinus. *Tabelitæ.*
Pons Moncionis. v. Muſſipontum.
Pons Murꝫ. *Pruck an der Mur.*
Pons Nevius ſeu Neblus. *Puente de Neyra.*
Pons Nurꝫ. *Ponte Nura.*
Pons Reginꝫ. *Puente la Reyna.*
Pons Remigii. Le *Pont de Remy.*
Pons Sai, Pontes Ceii. Le *Pont de Cé.*
Pons Royani. Le *Pont de Royan.*
Pons S. Maxentiæ ſeu S. Macræ. Le *Pont S. Maixent.*
Pons S. Spiritus. Le *Saint Eſprit.*
Pons Saravi, Pons Sarnix. *Saarbourg.*
Pons Scaldis. *Eſcaupont.*
Pons Septimius, ſeu, Septimus. *Ponferme.*
Pons Sorgiæ, ſeu, Sulcæ. *Sorgues.*
Pons Sturꝫ. *Ponte Stura.*
Pons Trajani. *Alcantara.*
Pons Tremulus. *Pontremole.*
Pons Velius. Le *Pont de Veſle.*
Pons Vetus. *Puente Vedra.*
Pons Orſonis. *Pont Orſon.*
Pontana, ſeu, Pons. *Dreybeda.*
Pontarium. *Pontarlier.*
Ponteba. *Ponteba.*
Pontes Cæſaris, ſeu, Ceii. v. Pons Sai.
Pontes Oeni. *Alten-Hohenaw.*
Ponteſium. *Pontoiſe.*
Pontia Inſula. *Pontia.*
Pontianum. *Santa Olalha.*
Ponticum, Pontina, Pontus, Pontivenſis Comitatus. *Ponthieu.*
Ponticum Mare. v. Pontus Euxinus.
Pontificia Ditio. v. Eccleſiæ Ditio.
Pontina Palus, Pontinæ Paludes. La Palu *Pontine.*
Pontiniacum. *Pontigny.*
Pontiopolis. *Saint Pons.*
Pontifara. *Pontoiſe.*
Pontivenſis Comitatus. v. Ponticum.
Pontivium. *Pontivy.*
Pontium. *Pons.*
Pontremulum. *Pontremoli.*
Pontus, Tractus Picardiæ. Le *Ponthieu.*
Pontus, Regio Aſiæ Minoris. Le *Pont.*
Pontus Euxinus, olim Axenus, id eſt inhoſpitus. La Mer *Noire.*
Popayanum, unde Popayana Præfectura. *Popayan.*
Poperinga. *Poperingue.*
Popfinga. *Popfingen.*
Popocatepecæ Mons. *Popocatepec.*
Poppium. *Pops.*
Populetum. *Poblet.*
Populium. *Popolo.*
Populonium, Populonia. *Populonia, Diſtructa.*
Populonium Promontorium. Capo *Campana.*
Populus Angelorum. v. Angelopolis.
Porama. *Porama.*
Porata, Pyrethos. v. Hieraſſus.
Porca. *Porca.*
Porcelia Inſula. *Porcelli.*
Porchuna, Porcuna. *Porchuna.*
Pormo, Urbs & Fluvius. *Pormon.*
Poros Inſula. *Poros.*
Porphyrium, Porphiria. *Caiſa.*
Porphyrione Inſula. *Chizico.*
Porphyris Inſula. v. Cythera.
Porquerollæ. *Porquerolles.*
Porrecta. *Porrella.*
Porta Ferrea. Les Portes *Caſpiennes.*
Portæ Amani, aut Ciliciæ. v. Amanicæ Pylæ.
Portæ Caſpiæ & Caucaſiæ. Les Portes *Caſpiennes.*
Portator Fluvius. Le *Portatore.*
Portburia. *Portbury.*
Porcheſtria. *Portcheſtre.*
Porterofia Inſula. *Porteros.*
Portianum Caſtrum. *Chaſteau Portien.*
Portlandia. *Portland.*
Portugaletta. *Portugalette.*
Portugallia. Le *Portugal.*
Portus Veronenſis. *Porto.*
Portus Alacris. *Portalegre.*
Portus Aſculi. *Porto d'Aſcoli.*
Portus Auguſti, Portus Romanus. *Porto.*
Portus Cale. *Porto.*
Portus Coturnicum. *Porto delle Caglie.*
Portus Delphini. *Portofino.*
Portus Dives. v. Fanum S. Johannis de Portu Divite.
Portus Equorum. Porto de *Cavallos.*
Portus Ericis. *Larice.*
Portus Famis. *Porto Famine.*
Portofarina. *Portofarine.*
Portus Ferrarius. *Porto Ferrario.*
Portus Formoſus. *Beauport.*
Portus Fornacum. Porto delle *Fornaſe.*
Portus Galliæ. v. Portugallia.
Portus Gori. Porto di *Goro.*
Portus Gratiæ. Le *Havre de Grace.*
Portus Gruarii. *Porto Gruaro.*
Portus Guiſcardi. Porto *Guiſcardo.*
Portus Hannibalis. *Villanova de Portimaon.*
portus Herculis. *Porto Ercole.*
portus Herculis. *Monaco.*
portus Herculis. *Formicole.*
portus Leonum. Porto de los *Leones.*
portus Lætus. *Portalegre.*
portus Longus, Portus Longonis. *Porto Longone.*
portus Ludovici. *Blavet.*
portus Lunæ. Le Golfe della *Spezzia.*
portus Magnus Baſtulorum. v. Almeria.
portus Magnus Mauritaniæ. *Marzalquivir.*
portus Magnus Britanniæ Magnæ. *Portſmouth.*
portus Malfetanus. *Porto Malfetan.*
portus Mauritius. *Porto Moriſo.*
portus Mneſthei. v. Portus S. Mariæ.
portus Milfordia. v. Milfordienſis Sinus.
portus Monœci. *Monaco.*
portus Naonis. *Pordenone.*
portus Novus. *Porto Nuovo.*
portus Olivula, aut Oliva. Le Port de *Sant Oſpitio.*
portus Oſtium. *Portsmouth.*
portus Pacis. Le Port de la *Paix.*
portus Paulæ. Le Port de *Paula.*
portus Pulcher. *Porto Bello.*
portus Regalis. Le *Port Royal.*
portus Romanus. v. Portus Auguſti.
portus Sancta Inſula. L'Iſle de *Porto Santo.*
portus S. Mariæ, Portus Mneſthei. Le *Port de S. Marie.*
portus Sanctonum. v. Rupella.
portus S. Stephani. *San Stephano.*
portus Securus. *Porto Sequro.*
portus Vaſci. *Porto Guaſco.*
portus Veneris. *Porto Vendres.*
portus Veneris. *Porto Venere.*
portus Vetus. *Porto Vecchio.*
portus Vetus. *Porto Vieio.*
portus Volanæ. v. Volane.
Poſega, unde Poſegienſis Comitatus. *Poſega.*

Poſidium, Promontorium Bithyniæ. Le Cap de *Fagons.*
Poſidium, Promontorium Theſſaliæ. Le Cap *Paſſaro.*
Poſidium, Urbs Ægypti. *Sucz.*
Poſidoniates Sinus. v. Pæſtanus.
Poſidonis. v. Pæſtum.
Poſidonium Promontorium. Le Cap de *Catona.*
Poſnania, unde Poſnanienſis Palatinatus. *Poſnan.*
Poſonium, unde Poſonienſis Comitatus. *Preſbourg.*
Poſtenium. *Poſtdam.*
Poſtoina, Piſtoina. *Adelſperg.*
Poſtropæa, Proſtropæa. *Tropea.*
Potamicus Lacus. v. Conſtantienſis.
Potamum. *Bodmen.*
Potentia, Urbs Lucaniæ. *Potenza.*
Potentia Fluvius. *Potenza.*
Potentia, Urbs Piceni. Ruïnée.
Poteſium. *Potes.*
Potidæa. *Caſſandria.*
Potivolium. *Potiwle.*
Potoſium. *Potoſi.*
Pouvatania. Le *Powhatan.*
Pouvatanus Fluvius. *Powhatan.*
Pouviſia. *Powis.*
Poynum. *Pina.*
Prænonſtratum. *Premonſtré.*
Prænestе. *Paleſtrine.*
Præſenſanum. *Preſenſano.*
Præſidium, Oppidum Cornaviorum. *Warwick.*
Prætoria Auguſta. *Braſſovie.*
Prætorium Latovicorum. *Lakinn.*
Prævesa. *Prevеza.*
Praga, antea Praha. *Prague.*
Pragoſum Caput. *Pragoſa.*
Pratellæ. *Pradelles.*
Pratellum. *Preaux.*
Pratolinum. *Pratoline.*
Pratorum Fluvius. La Riviere des *Prairies.*
Pratum Magnum. *Prato Magno.*
Pratum. *Prato.*
Precopta, Præcopia. *Perecop.*
Precopenſis Tartaria. La Tartarie de *Crim.*
Preda. *Preda.*
Premiſlia. *Premiſlav.*
Prenſlovia, Primiſlavia. *Prenſlow.*
Presbyteri Joannis Imperium. Le *Tanguth.*
Preſpa. *Preſpa.*
Preſteanum. *Preſtean.*
Preſtonium. *Priſton.*
Preſtoſi Joannis Imperium. v. Presbyteri Joannis Imperium.
Priapus, Priapum. *Laſpi.*
Priene, Urbs Ioniæ. Ruïnée.
Prignitia, Marchia Prignitiana. Le *Pregnitz.*
Prilis Lacus. Le Lac de *Zuriano.*
Primarus. *Primaro.*
Principatus ad Lanum. v. Haſſia Superior.
Principatus Citerior. La *Principauté Citerieure.*
Principatus Ulterior. La *Principauté Ulterieure.*
Principis Inſula. L'Iſle du *Prince.*
Pripetus. *Przipiec.*
Priciniacum. *Bignais.*
Priotiſa. *Priotiſa.*
Priſrenda, Priſdriana. *Priſrendi.*
Priſtina. *Priſtina.*
Privatum. *Privas.*
Privernum. *Piperno.*
Prizis. *Prizi.*
Probatopolis. v. Schaphuſia.

Procida, Prochyta. *Procchita.*
Proconneſus, Præconneſus Inſula. *Marmora.*
Procopia, Procopiana Villa. *Procopie.*
Pronum. *Prone.*
Prophetaſia. v. Sitziſtanum.
Propontis. La Mer de *Marmora.*
Proſelene. *Sant Anania.*
Proſlaviſa. *Proſlavitza.*
Proſtropea. *Tropea.*
Prote, Inſula Provinciæ. *Porquerolles.*
Prote, Inſula Maris Ionii. *Prodano.*
Provadia. *Provada.*
Provincia. La *Provence.*
Provinciæ Fœderatæ Belgii. Les *Provinces Unies des Pays-Bas.*
Provinciæ Hereditariæ. Les Païs Hereditaires de la Maiſon d'*Autriche.*
Provinciæ Liberæ. Les *Provinces Libres.*
Provinciæ Unitæ Belgii. v. Provinciæ Fœderatæ.
Provinum, Pruvinum. *Provins.*
Pruliacum. *Prully.*
Prumia, Caſtrum & Fluvius. *Pruym.*
Pruſa, Pruſa ad Olympum. *Bourſa.*
Pruſſia, Boruſſia. La *Pruſſe.*
Pruſſia Ducalis, aut Inferior. La *Pruſſe Ducale.*
Pruſſia Regalis, aut Superior. La *Pruſſe Royale.*
Prutha Fluvius. Le *Pruth.*
Pleudopenias Promontorium. Le Cap de *Bernicke.*
Pſillis & Pſyllis. *Fenetia.*
Pſophis. *Dimitzana.*
Pſychium. *Caſtel Sfachia.*
Pſyllium, Pſyla. *Picello.*
Pſyra Major, Pſyra Minor. *Pſara.*
Pteroton Stratopedon. *Edimbourg.*
Ptolomais, Urbs Cyrenaicæ. *Tolometa.*
Ptolomais, Urbs Phœniciæ. *Acre.*
Ptolomais Feratum, Urbs Æthiopiæ. *Suachem.*
Pucinum. *Profecho.*
Pudni, Pudin. *Zidon.*
Puellarum Caſtrum. On donnoit anciennement ce nom au Château d'Edimbourg, parce que les anciens Rois des Pictes y faiſoient garder leurs filles.
Puganum. *Pugan.*
Puiſetum. Le *Puyſet.*
Pulchra Sylva. *Mortare.*
Pullariæ Inſulæ. *Brioni.*
Pultuſcia. *Pultuſk.*
Pumentum. *Agromonte.*
Punhalum. *Punhali.*
Puppium. *Popi.*
Purmerenda. *Purmerend.*
Purpureum Mare. La Mer *Vermeille.*
Puſænenſis Tractus. La *Puyſaie.*
Puſianus Lacus. Le Lac de *Puſiano.*
Putbuſium. *Puibus.*
Puteolanus Sinus. Le Golfe de *Pouzol.*
Puteoli. *Pouzol.*
Puteotamitarum, aut Putidorum Lacus. Le Lac des *Puants.*
Putinga. *Putine.*
Putiſcum, unde Putiſcanus Sinus. *Pantzke.*
Putumayus Fluvius. *Putomayo.*
Pycnus. *Pinco.*
Pydata Fluvius. *Aqua Dolce.*
Pydna, Urbs Macedoniæ. *Chitro.*
Pygella. v. Phygela.
Pyla. *Pyla.*
Pylæ Ciliciæ &c. v. Portæ.

Pylæ

Pylæ Geticæ, Portæ Ferreæ. *Eiſenthorn.*
Pylartes. *Durazzo.*
Pylus Eliaca. *Pylos.*
Pyramides. Les *Pyramides.*
Pyramus Fluvius. *Malmiſtra.*
Pyrene Promontorium. Le *Figuier.*
Pyrenæi Montes, Pyrenæus Mons. Les *Pyrenées.*
Pyrenæus Mons Rhetiæ. Le Grand *Brenner.*
Pyrgi, Neopyrgum. *Santa Marinella.*
Pyri Mons. *Heiligenberg.*
Pyrmontium. *Pyrmont.*
Pyrrha. *Dimonage.*
Pytho. v. Delphi Achaiæ.

Q.

Quadrata Galliæ Subalpinæ. *Creſcentino.*
Quadrata Pannoniæ, Quadratum. *Gurckfeldt.*
Quadriburgium, Burginatium. *Birmeim.*
Quancheum. *Quancheu.*
Quangnanum. *Quangnan.*
Quangſia, Urbs & Provincia. *Quangſi.*
Quangtum. *Quangte.*
Quanpinga. *Quanping.*
Quanſinga. *Quanſing.*
Quantoa. *Quanto.*
Quantunia, Quantonia. *Quangtung.*
Quantunus Fluvius. *Quantung.*
Quartena. *Quarten.*
Quatuor Officia. Les *Quatre Offices.*
Quatuor Urbes Sylveſtres. Les *Quatre Villes Foreſtieres.*
Quatuor Urbium Sylvaticarum Lacus. Le Lac de *Lucerne.*
Quebecum, Kebeccum. *Quebec.*
Quechucabus Mons. *Quechucabi.*
Queda. *Queda.*
Quedelinburgum, Quintilineburgum. *Quedelinbourg.*
Quehatumum Caput. *Quehatume.*
Queichea. *Quaichen.*
Queicheium, Urbs. *Queichen.*
Queilinum. *Queilin.*
Queita. *Queite.*
Queiyanga. *Queiyang.*
Quelpartia Inſula. *Quelparts.*
Quercetum. Le *Queſnoy.*
Quercopolis. *Aichſtat.*
Quernfurtum. *Quernfurt.*
Quiætus. *Quieto.*
Quianſia. Le *Kiangſi.*
Quillebovium. *Quillebeuf.*
Quilmanſa. *Quilmanee.*
Quilmancus Fluvius. *Quilmanci.*
Quiloa. *Quiloa.*
Quina. *Arrades.*
Quingium. *Quingey.*
Quinocunum. *Quinocuni.*
Quinque Eccleſiæ. *Cinq Egliſes.*
Quinſæum. *Quinſay.*
Quintana Caſtra, Quintanæ, Quintianæ. *Kintzen.*
Quintianum. *Quintiana.*
Quintilineburgum. v. Quedelinburgum.
Quintinum. *Quintin.*
Quiri Regio. La Terre de *Quir.*
Quirinalis Mons. Monte *Cavallo.*

Quiſna. La *Quiſna.*
Quitavæ Regnum. Le *Quitava.*
Quitum, unde Quitenſis Provincia, & Quitenſis Præfectura. *Quito.*
Quivira. *Quivira.*
Quixorum Regio. Los *Quixos.*
Quiza, & Buiza. *Oran.*
Quizimum. v. Marienverda.

R.

Rabatha. *Rabath.*
Rabba, Rabbath. *Rabba.*
Raboldi Rupes. *Rapoltſtein.*
Racanella. *Racanello.*
Raceburgum. *Ratzebourg.*
Rachelburgum, Raclitacum. *Rackelſpurg.*
Raconicum. *Rakonick.*
Raconiſium. *Raconi.*
Radacophanum. *Radicophani.*
Radeſia. *Retz.*
Radiantia. *Rednitz.*
Radinga. *Redding.*
Radnoria, Urbs & Comitatus. *Radnor.*
Radomia. *Radom.*
Rætiaria, Ratiaria Legio. *Reſſana.*
Raga, Rageia. *Rhages.*
Raggivolum. *Raggivolo.*
Ragnetum, Ragnitia. *Rangnit.*
Ragundona. *Rocifc.*
Raguſa. *Raguſa.*
Raguſa, Raguſium, Rauzium. *Raguſe.*
Raguſina Ditio. Le *Raguſan.*
Raia. *Raias.*
Raina. *Rain.*
Rainus Sinus. *Rain.*
Rama, Urbs Paleſtinæ. *Rama.*
Rama, Ramia, Regio Dalmatiæ. *Rama.*
Rama, Rame, Roame, vicus Delphinatus. *Rame.*
Ramatha. *Arimathée.*
Rambervilleriæ, Lamberti Villa. *Rambervillers.*
Rambolietum. *Rambouillet.*
Ramedanum Caput. *Ramedan.*
Ramerucum, Remerudum. *Ramerru.*
Ramoth. *Ramoth Galaad.*
Ramua. *Rammekens.*
Ranalſa. *Ranals.*
Randatium, Randazzum. *Randazzo.*
Randerſium, Randruſium. *Randerſen.*
Rantzovia Arx. *Rantzow.*
Ranum. *Raon.*
Rapa, Rapora. *Rapoe.*
Rapallum. *Rapallo.*
Raperſvilla, Ruperti Villa. *Raperſwillers.*
Raphoa. *Rapoe.*
Raphea. *Raphti.*
Rapiſtanum. *Rabaſteins.*
Rapolla. *Rapolla.*
Rappinum. v. Ruppinum.
Rapta. *Quiloa.*
Raptum Promontorium. Capo *Delgado.*
Raptus Fluvius. *Quilmancy.*
Raſamuzarium Caput. *Raſamuzar.*

Raſaoſenum

Raſaoſenum Caput. *Raſaoſen.*
Raſaotinum Caput. *Raſaotin.*
Raſcaranchium Caput. *Raſcaranchi.*
Raſcia. La *Raſcie.*
Raſocalmum Promontorium. *Raſocalmo.*
Raſtadium, Raſtatum. *Raſtas.*
Raſuntium. *Raſuntz.*
Ratæ, Rhage, Rage. *Leiceſter.*
Ratenovia. *Ratenow.*
Ratiaſtum. *Angouleſme.*
Ratiboria, unde Ratiborienſis Ducatus, olim Budorgis. *Ratibor.*
Ratisbona, Ratiſpona. *Ratisbone.*
Ratolfi Cella. *Ratolfzel.*
Ratronea Inſula. *Ratoneau.*
Ratzeburgum. *Ratzebourg.*
Ratzenovia. v. Ratenovia.
Rava, unde Ravenſis Palatinatus. *Rava.*
Rauda. *Aranda de Duero.*
Ravellum. *Ravello.*
Ravenna, unde Exarchatus Ravennas. *Ravenne.*
Ravensberga, unde Ravensbergenſis Comitatus. *Ravensberg.*
Ravenſpurgum. *Ravensbourg.*
Raveſteinum. *Raveſtein.*
Ravius Fluvius. *Trouwis.*
Rauranum, Raraunum, Rarauna. *Rom.*
Rauzium. v. Raguſia.
Rayhalbucum. *Rajalbuto.*
Razalgatz Caput. *Razalgate.*
Rea Inſula. *Ré.*
Realeium. *Realeio.*
Reate, unde Reatinus Lacus. *Rieti.*
Reatium. *Meſuraca.*
Rebana. *Rebana.*
Rebela, Rebellio. *Rebel.*
Rebellum, Urbs Regni Neapolitani. *Ravello.*
Rebellum, oppidulum Occitaniæ. *Revel.*
Reca. *Reca.*
Recaudum. Le *Mas S. Puelles.*
Receopolis. *Almonacid.*
Rechbergenſis Comitatus. Le Comté de *Rechberg.*
Reciffa. *Recife.*
Recinetum. *Recanati.*
Reclinchuſa, unde Reclinchuſanus Comitatus. *Recklinghauſen.*
Recrea. *Recrea.*
Recuperata Ditio. Le *Pais Reconquis.*
Redæſtum, Rædeſtum. *Radiſto.*
Redinga, Redingum. v. Radinga.
Redintuinum. *Teyn.*
Redones. v. Rhedones.
Reeſium, Reeſia. *Reez.*
Rega Fluvius. *Rega.*
Regalis Mons. *Royaumont.*
Regalis Villa. *Realville.*
Regia Arx. Le Fort *Royal.*
Regienſis Ducatus. Le Duché de *Regge.*
Regillus Lacus. Le Lac de *Caſtiglione.*
Regina. *Regina.*
Regina, Regiana. *Reyna.*
Reginæ Comitatus. Le Comté de *Quenes.*
Reginæpolis. *Queneſtowne.*
Reginægradecium. *Koniginegretz.*
Reginoburgum, Reginum, Regina Caſtra. v. Ratisbona.
Reginus Fluvius. *Regen.*
Regiodunum. *Dun-le-Roy.*

Regiomons, Regius Mons. *Koniginegretz.*
Regium, Reii Apollinarii. *Riez.*
Regium Germanicum. *Roking.*
Regium Lepidi, Regium Lepidum. *Regge.*
Regium Julium. v. Rhegium.
Regius Lapis. *Koniginſtein.*
Regius Mons. v. Regiomons.
Regiopolis. *Kingeſtowne.*
Regis Comitatus. Le Comté de *Kings.*
Regnum. *Ringwood.*
Regula. La *Reole.*
Reguli Fanum. *Saint André.*
Regulvium. *Reculvers.*
Regum Civitas. *Lima.*
Renoba. *Rehob.*
Reideria, Rideria. *Reiderland.*
Reii, Reii Apollinarii. *Riez.*
Reinbeca. *Reinbeck.*
Reinecum, unde Reinecenſis ou Reinecanus Comitatus. *Reineck.*
Reingraveſtenius Comitatus. Le Comté de *Reingravestein.*
Reinſtenius Comitatus. Le Comté de *Reinſtein.*
Reipoltzkirkia. *Reipoltzkirk.*
Reiſeburgum. *Richemont.*
Reiteſte. v. Rereſium.
Remenſis Ager. Le *Remois.*
Remi, Remenſis Civitas. *Rheims.*
Remorentinum. *Remorentin.*
Renenſis Tractus. v. Rienſis.
Renfrona. *Reinfrew.*
Rendina. *Rendina.*
Rensburgum. *Rendsbourg.*
Renteria. *Renteri.*
Rentica, Rentiacum. *Renty.*
Renus, Rhenus. *Reno.*
Reomus. *Monſtier S. Jean.*
Rerigonium. *Bargeny.*
Rephidim, Raphidim. *Riphidim.*
Rero Amnis. *Rerone.*
Resbacum. *Relais.*
Reſca. *Reſch.*
Reſcovia, unde Reſcovienſis Ducatus. *Reſcow.*
Reſiſton. v. Rædeſtum.
Reſſana. *Reſſana.*
Retelenſis Ager. Le *Retelois.*
Retelium, Reiteſte. *Retel.*
Retia Sylva. La Forêt de *Retz.*
Retzunæ. *Retzuns.*
Revalia. *Revel.*
Reverſus Mons. Le *Revermont.*
Revilla. *Revilla.*
Reurlinga, Retlinga, Rietlinga. *Reutlingen.*
Reynoſa. *Reynoſa.*
Rezania, unde Rezanienſis Ducatus. *Rezan.*
Rha Fluvius. Le *Wolga.*
Rhæba, Rheba. *Rebano.*
Rhæſapha, Rheſapha. *Raſlaphe.*
Rhætia. La *Rhetie.*
Rhætica Juga. *Alpes Rhetiques.*
Rhætico, Rhetico. *Tyrolergebirge.*
Rhaga, Rhages. *Rhages.*
Rhage, Rage. v. Ratæ.
Rhamata. v. Ramoth.
Rhamnuſius Mons. La Montagne de *Scutari.*
Rhavius. v. Ravius.
Rhauraris, Arauratis. L'*Erault.*
Rhauzium. v. Raguſia.

Rheda. *Rheda.*
Rhedæſtum. v. Redæſtum.
Rhedones, Redones. *Rennes.*
Rhegina Minor, & Rhegina Major. *Minori.*
Rhegium Julium. *Rhege.*
Rhegium Promontorium. Le Cap d'*Armes.*
Rhegium. v. Regium.
Rhemi. v. Remi
Rheinecia. *Rheineck.*
Rhena. *Rhenen.*
Rhenanus Circulus Inferior. Le Cercle du Bas *Rhin.*
Rhenanus Circulus Superior. Le Cercle du Haut *Rhin.*
Rhenenſes Tabernæ. *Rheinzabern.*
Rheni Inſula. *Sdles.*
Rhenoberga. *Rhinberg.*
Rhenofelda. *Rheinfelden.*
Rhenofelda. *Rheinfelds.*
Rhenogavia. v. Rhingovia.
Rhenolandia. *Rheinland.*
Rhenus Fluvius. Le *Rhin.*
Rhenus. v. Renus.
Rherigonium. v. Rerigonium.
Rhetia. v. Rhœtia.
Rheya. *Rhey.*
Rhezania. v. Rezania.
Rhingovia. *Rhinthal.*
Rhingovia, Rhenogavia. Le *Rhingaw.*
Rhinocorura, Rhinocolura. *Faramina.*
Rhinsberga. *Rhinsberg.*
Rhinus Amnis. *Rhin.*
Rhiphæi Montes. v. Riphæi.
Rhilpia. *Pruck an der Muer.*
Rhitium. *Salonkomen.*
Rhitymna. *Retimo.*
Rhium Promontorium. Cap *Rio.*
Rhium Fretum. Le Détroit de *Lepante.*
Rhiuſiava. *Giengen.*
Rhizana, Rizana. *Riſano.*
Rhizonicus Sinus. Le Golfe de *Cattare.*
Rhizus, Rhizæus. *Eriſſo.*
Rhobogdium Promontorium. *Faire Foreland.*
Rhoda, Rhode, Rhodia, Rhodopolis, Rhodope. *Roſes.*
Rhodanus. Le *Rhône.*
Rhodia Ducis. *Rolduc.*
Rhodigium, unde Rhodigina Inſula. *Rovigo.*
Rhodope Mons. *Argentaro.*
Rhodopolis. *Roſtock.*
Rhodumna. *Ronane.*
Rhodus Inſula & Urbs. *Rhodes.*
Rhoetius, Roetius Mons. Monte *Roſſo.*
Rhogomanis Fluvius. Le *Sirt.*
Rholducum. *Rolduc.*
Rhombites Magnus, Rombites Major. *Kuban.*
Rhoſphoduſa. La *Roſſa.*
Rhoſſicus Scopulus. Capo *Gangir.*
Rhoſſus, Rhoſus, *Ros.*
Rhotanus, Rotanus. *Tavigniani.*
Rhotomagus. v. Rotomagus.
Rhubra. Rubra. *Porto Nuovo.*
Rhudiæ. v. Rudiæ.
Rhuipina. *Souſo.*
Rhuſuccoræ, Ruſucurum, Ruſcurium. *Alger.*
Rhuteni. v. Ruteni.
Rhymnus. Le *Jaick.*
Rhyndacus. *Lupadi.*
Rhytium. v. Rhitymna.
Ribagortia. v. Ripacurtia.

Ribaudona. *Ribaudon.*
Ribbilia. *Ribbil.*
Ribceſtria *Ribceſter.*
Ribnitium. *Ribnitz.*
Ribodimons. *Riblemont.*
Ricca. *Ricca.*
Ricciacum. *Sirques.*
Richeleum, Ricolocus. *Richelieu.*
Richeleus Fluvius, ou Saurelus. La Riviere de *Richelieu.*
Richemundia, Richmundia. *Richemont.*
Richenovia, Rinovia. *Richenaw.*
Ricla. *Ricla.*
Ricomagum, Riomum. *Riom.*
Riduna Inſula. *Origny.*
Rienſis Lacus. Lac de *Rée.*
Rienſis, ou Renenſis Tractus. Le Païs de *Ryen.*
Rietlinga. *Rietlingen.*
Riga, unde Rigenſis Sinus. *Riga.*
Rigmundia. *Saint André.*
Rigodulum. *Reol.*
Rigodu m. *Rilceſter.*
Rigomagum. *Rheimagen.*
Rigomagus. v. Tridinum.
Riguſa. *Orgax.*
Ringſtadium. *Ringſted.*
Rinkiopia, Ringcopia. *Rinkioping.*
Rinovia. v. Richenovia.
Rintelia. *Rintelen.*
Riomum. *Riom.*
Rionum. *Rions.*
Ripa, unde Ripenſis Diœceſis. *Rypen.*
Ripa. *Rye.*
Ripa Alta Pannoniæ. *Tolna.*
Ripa Alta Scotiæ. *Roxburg.*
Ripa Alta Mediolanenſis. *Rivalta.*
Ripa-Curtia. *Ribagorça.*
Ripa Magna, Riparia Magna. *Riberia Grande.*
Ripa Tranſonis. *Ripa Tranſona.*
Ripæ Altæ. *Riva Bianca.*
Ripaillia. *Ripaille.*
Riparia Ditio. Le Balliage de *Riviere.*
Ripatorium. *Rivour.*
Ripavia, Ripadavia. v. Rivadavia.
Riphæi, Riphæi Montes. *Riphées.*
Ripola. *Ripol.*
Ripulæ. *Rivoles.*
Riſanus Fluvius. *Riſano.*
Riſela. La *Rille.*
Riſienſis Comitatus. Le Comté de *Creutz.*
Ritberga. *Ritberg.*
Rittium. v. Rhitium.
Riva. *Riva.*
Rivavavia. *Rivadavia.*
Rivadium. *Ribadeo.*
Rivarius Lacus. Le Lac de *Wallenſtat.*
Rivena, Rivi. *Rieux.*
Rium. *Rye.*
Rivolium. *Rivoles.*
Rivogia. *Rioxa.*
Riuſiava. v. Rhiuſiava.
Rivulinum, Rivuli Puellarum. *Nagibanya.*
Rivus Francorum. *Refrancore.*
Rizæum. v. Rhizus.
Roa. *Roa.*
Roame. v. Rame.
Roberis. Le *Rober.*
Roberti Fluvius. v. Nemiſcus.

Robiſca. *Robiſca.*
Roboretum Tirolis. *Roveredo.*
Robor etum Hiberniæ. v. Deria.
Robur. *Rouvres.*
Rocalia. *Rocaglia.*
Rocca. *Rocca.*
Rocomagorus. *Requemadour.*
Roda. *Roda.*
Rodeburgus. *Ardenbourg.*
Roderici-polis. *Ciudad Rodrigo.*
Rodia. *Rodia.*
Rodia Ducis. *Rolduc.*
Rodicofanum. *R. dicofani.*
Rodium, Rodrina, Roia. *Roye.*
Rodium. Le *Raux.*
Rodolphiverda. *Rudolfswerd.*
Rœtius Mons. v. Rhœtius.
Roffa. *Rochester.*
Rogianum. *Rogiano.*
Rogoſnia. *Rogoſno.*
Rohaczovia. *Rohaczow.*
Roia. v. Rodium.
Rokinga. *Roking.*
Rolarium. *Rouſelare.*
Roma Inſula. *Rom.*
Roma Burgus. *Rom.*
Roma Urbs. *Rome.*
Romana Vallis. *Valromey.*
Romana. *Romana.*
Romandiola Eccleſiaſtica. *Romagne.*
Romandiola Florentina. La *Romagne Florentine.*
Romania. La *Romanie.*
Romania, Romaniæ Præfectura. La *Romelie.*
Romanianum. *Romagnano.*
Romanum, Romanis. *Romans.*
Romanum Imperium. L'Empire d'*Allemagne.*
Romaricus, Romericus Mons. *Remiremont.*
Romatiana, Remiſiana. *Piros.*
Romerſvallia. *Romerswal.*
Rometta. *Romette.*
Romonum Caput. *Romion.*
Romona Inſula. *Mainland.*
Romorentinum. *Remorentin.*
Romula. La *Romagne.*
Rona Inſula. *Pulo*
Roncalia. *Runckel.*
Roncevallis. *Roncevaux.*
Roncilio. *Ronciglione.*
Rora. v. Rura.
Roſa Dalmatiæ, Roſonum. *Riſano.*
Roſa Vindelicæ. *Ros.*
Roſa Livadiæ. *Roſa.*
Roſæ. *Roſes.*
Roſæ Caſtellum. *Roſe-Caſtle.*
Roſapharium Caput. *Roſaphar.*
Roſaria. *Roſieres.*
Roſarum Urbs. v. Roſtochium.
Roſarnum. *Roſarno.*
Rosburgum. *Roxburg.*
Roſchilda. *Roſchild.*
Roſcianum, Ruſcianum. *Roſſiano.*
Roſcomenum, unde Roſcomenſis Comitatus. *Roſcomen.*
Roſenheimium. *Rosheim.*
Roſeriæ. *Roſieres.*
Roſetum Ægypti. *Roſette.*
Roſetum Hetruriæ. *Groſſito.*
Roſetum Briæ. *Roſoy.*

Roſienna, Roſiema. *Roſienne.*
Roſilaria. *Rouſelare.*
Roſonum. v. Roſa Dalmatiæ.
Roſſa Inſula. La *Roſſa.*
Roſſa Natoliæ. *Roſſa.*
Roſſa Momoniæ. *Roſſe.*
Roſſa Lageniæ. *Roſſe.*
Roſſena. *Roſſena.*
Roſſia Provincia. *Roſſ.*
Roſtochium, Roſarum Urbs. *Roſtock.*
Roſtovia, unde Roſtoviæ Ducatus. *Roſtow.*
Roſtrum Cantiæ. La Mule de *Cantire.*
Roſtrum Gallovidiæ. La Mule de *Galloway.*
Roſtrum Nemaviæ, Oppidum Vindeliciæ. v. Memminga.
Roſulum, Mons Roſulus. *Monte Roſo.*
Rota Franconiæ. *Rot.*
Rota Vandalitiæ. *Rota.*
Rotenberga. *Rotenberg.*
Rotenbium, Rotenbya. *Rotenly.*
Rotenburgum Franconiæ. *Rotenbourg.*
Rotenburgum Sueviæ. *Rotenbourg.*
Rotenburgum Fuldenſe. *Rotenbourg.*
Rotenburgum Haſſiæ. *Rotenbourg.*
Roterodamum. *Roterdam.*
Rotevilla. *Rotweil.*
Rotherus. Le *Rother.*
Rothomagus. *Roüen.*
Rothonum. *Redon.*
Rotinga. *Roting.*
Rotomagus, Rothomagus. *Roüen.*
Rotomagenſis, aut Rothomenſis Ager. Le *Roumois.*
Rotta, Rodoria. *Rotta.*
Rottemburgum. *Rottemburg.*
Rottenfeldia. *Rottenfelds.*
Rotundus Mons. Le *Roment.*
Rova. *Row.*
Roveretum. *Roveredo.*
Rovinium. *Rovigno.*
Rouſſilo. *Rouſſillon.*
Roweus Fluvius. Le *Rowey.*
Roxolania. v. Ruſſia Rubra.
Royanum. *Royan.*
Rozanum. *Rozan.*
Rua, Rugua. *Rue.*
Rubeacum, Rufacum. *Ruffach.*
Rubeæ Promontorium. *Nort-Cap.*
Rubea Turris. *Rottenthurn.*
Rubi, Rubus. *Ruvo.*
Rubicon. *Luſo.*
Rubinium, Ruvinium. *Rovigno.*
Rubo. *Dzwine.*
Rubra Saxa. La *Grotta Roſſa.*
Rubrenſis Lacus. L'Etang de *Vendres.*
Rubricatus Africæ. *Guadilbarbar.*
Rubricatus Hiſpaniæ. *L'obregat.*
Rubrum Mare. Le Golfe *Arabique.*
Rubus. v. Rubi.
Ruconia. La *Rioxa.*
Rudesheimum. *Rudesheim.*
Rudcopia. *Rudkoping.*
Rudiæ. *Miſciagna.*
Ruefium, Ruefio. Le *Puy.*
Ruffacum, Roffiacum. *Ruffec.*
Rufiſcum. *Rufiſque*
Rugewaldum, Rugium. *Rugenwald.*
Rugia Inſula. *Rugen.*
Rugua. *Rue.*

Rumilia. La *Romelia.*
Rumiliacum. *Rumilly.*
Rumnea. *Rumney.*
Rupefucaldum. *Rochefoucaut.*
Rupela, Fluvius. Le *Rupel.*
Rupela, Vicus. *Rupela.*
Rupella, Urbs. La *Rochelle.*
Rupella, Caſtrum. *Rocella.*
Rupelmunda. *Rupelmonde.*
Ruperti Villa. *Raperſwil.*
Rupes. La *Roche.*
Rupes ad Yonem. *Roche-ſur-Yon.*
Rupes Amatoris. *Roquemadour.*
Rupes Cavardi. *Roche-Chouart.*
Rupes Fergusii. *Knocfergus.*
Rupes Fidelis. *Penn-fiel.*
Rupes Francica. *Penna de Francia.*
Rupes Fucaldi. *Rochefoucaut.*
Rupes Guillelma. *Rocca Guillelma.*
Rupes Marina. v. Marinum.
Rupes Maura. *Roquemaure.*
Rupes Mondragonis. La Rocca de *Mondragone.*
Rupes Papalis. *Rocca del Papa.*
Rupes Plana. *Rocca Piana.*
Rupes Raboldi. *Rapoltſtein.*
Rupes Regia. *Rocroy.*
Rupes Sicca. *Rocca Secca.*
Rupes Varia. *Roquevaire.*
Rupes Velia. *Pennon de Velét.*
Rupifortium. *Rochefort.*
Rupilia. *Revilla.*
Rupium Caput. Cap des *Arrecifes.*
Rupium Inſula. L'iſle des *Arrecifes.*
Ruppinum, unde Ruppinenſis Comitatus. *Ruppin.*
Rura. *Roer.*
Ruremunda. *Ruremunde.*
Ruſazus. *Carbon.*
Ruſcia, Ruſcianum. v. Roſcianum.
Ruſcino Fluvius. Le *Tet.*
Ruſcino, Ruſcinum, Ruſino. La *Tour de Rouſſillon.*
Ruſcionenſis Comitatus. Le *Rouſſillon.*
Ruſconia, Ruſtonium. *Temen.*
Ruſcovia *Roſco.*
Ruſcurium. *Alger.*
Ruſelle, unde Ruſellana Balnea. La *Moſcona.*
Ruſibis, Ruſubis, Rutubis Portus. *Ommirabi.*
Ruſicada. *Eſtora.*
Ruſipilis. *Tedelet.*
Ruſna Fluvius. La *Ruſſe.*
Ruſpæ. *Alfaques.*
Ruſpina. *Souſe.*
Ruſſia. La *Ruſſie.*
Ruſſia Alba. La *Ruſſie Blanche.*
Ruſſia Lithuanica. La *Ruſſie Lithuanique.*
Ruſſia Nigra. La *Ruſſie Noire.*
Ruſſia Magna. La *Moſcovie.*
Ruſſia Rubra, Roxolania. La *Ruſſie Rouge.*
Ruſſia Parva, aut Rubra proprie dicta, Ruſſiæ Palatinatus. La *Ruſſie Rouge Particuliere.*
Ruſſicus Sinus. La Mer *Blanche.*
Ruſtanus Tractus. Le *Ruſtan.*
Ruſtonium. v. Ruſconia.
Ruſu.urum. *Alger.*
Rutenenſis Provincia. Le *Roüergue.*
Ruteni, Rutena. *Rodés.*
Ruteni Populi, On donne ce nom aux Habitans du Roüergue, & à ceux de la *Ruſſie.*
Ruthina, Ruthunia. *Ruthin.*

Rutlandia. *Rutland-Shire.*
Rutuba Fluvius. La *Rotta.*
Rutubis. *Ommirabi.*
Rutuli. Les *Rutules.*
Rutunium. *Ronton.*
Ryſſadirum, Ruſader. *Melille.*
Ryſſadium Promontorium. Le Cap de *Roſe Grande.*
Rzeczica. *Rzeczica.*

S.

Saada. *Saada.*
Saana. *Saana.*
Saaneckum. *Saaneck.*
Saba Inſula. *Saba.*
Saba, Urbs Arabiæ Deſertæ. *Sumiſtahat.*
Saba, Urbs Arabiæ Fœlicis. *Zibit.*
Sabæi. Les *Sabéens.*
Sabaracus, Sarabacus Sinus. Le Golfe de *Martaban.*
Sabardia. *Sabardi.*
Sabaria Urbs, *Sarwar.*
Sabaria Fluvius. *Benges.*
Sabathra, Sabatha Arabiæ. *Sagde.*
Sabathra Africæ. *Tripoli Vecchio.*
Sabatia Vada. *Vado.*
Sabatia Regiuncula. Le Duché de *Bracciano.*
Sabatinca. *Judenbourg.*
Sabatinus Lacus. Le Lac de *Bracciano.*
Sabaudia Propria. La *Savoye Propre.*
Sabaudia, Sabaudiæ Ducatus. Le Duché de *Savoye.*
Sabaudica Ditio. Les Etats de *Savoye.*
Sabatus Fluvius. Le *Sabbato.*
Sabe. *Dhafar.*
Sabellum. *Savello.*
Sabina. La *Sabine.*
Sabiona, Sabona. *Siben.*
Sabis. La *Sambre.*
Sabioncella. *Sabioncello.*
Sabiota. *Sabiota.*
Sabium Caput. Cap de *Sabia.*
Sableſtania, Sabliſtania. *Sableſtan.*
Sabloncella. *Sablonceaux.*
Sablones. *Int Sant.*
Sabolium. *Sable.*
Sabona. *Sabon.*
Sabora. *Canete.*
Sabrata. v. Sabathra Arabiæ.
Sabrina. La *Saverne.*
Sabrina Nova. La Nouvelle *Saverne.*
Sabrinæ Æſtuarium, aut Sinus. La Manche de *Briſtol.*
Sabuloneta. *Sabionetta.*
Sabum Regnum. Le Royaume de *Sabou.*
Sacaia. *Sacay.*
Sacania. La *Sacanie.*
Sacarabantia. v. Scarabantia.
Sacazama. *Zedic.*
Sacca. *Xacca.*
Sacellum Sibyllæ. La *Grotta della Sibilla.*
Sacer Fluvius. *Torres.*
Sacer Lucus. La Selva de *Hami.*
Sacer Mons. *Pico Sacro.*
Sachalites Sinus. Le Golfe de *Calhat.*
Sachion. *Sachion.*
Sacilum. *Sacile.*

Saconium. *Seckingen.*
Sacottæum. *Sacottay.*
Sacra Fluvius. v. Sagra.
Sacra Cella, Sercamcellum. *Cercancoan.*
Sacra Inſula. L'Iſola *Grande.*
Sacri Capilli. *Halifax.*
Sacrum Cæſaris, Sacro-Cæſarianum. *Sancerre.*
Sacrum Promontorium Lyciæ. Le Cap des *Chelidoniet.*
Sacrum Promontorium Corſicæ. Capo *Corſo.*
Sacrum Promontorium Luſitaniæ. Le Cap de *San Vincente.*
Sadanus Fluvius. Le *Zadaon.*
Sadata. *Sadata.*
Saduca Fluvius. *Guadalquiviver.*
Sadoleucum. *Saulieu.*
Sæna. v. Sena.
Sæpinum. v. Sepinum.
Sæſtinga Arx. *Saeſtingen.*
Sætabis. v. Setabis.
Saëttæ Caput. *Saëtta.*
Saganum, unde Saganenſis Comitatus. *Sagan.*
Saganus Fluvius. Le *Boſiri.*
Sagaris. La *Sagre.*
Sagdecha. *Sagde.*
Sagienſis Comitatus. Le Comté de *Sag.*
Sagis Portus. *Magnavacca.*
Sagitia. v. Sidon.
Sagium, Saiorum Urbs. *Sées.*
Sagona. *Sagona Diſtructa.*
Sagontia. v. Seguntia.
Sagorienſis Comitatus. Le Comté de *Sellia.*
Sagora. *Sagora.*
Sagra, Sacra. *Alaro.*
Sagrus, Sarus. Le *Sangro.*
Sagrus Fluvius. Le *Sangro.*
Saguenæa. *Saguenay.*
Saguntia, Segontia. *Giſconza.*
Saguntum. *Morvedre.*
Saicoca. *Saycock.*
Saiorum Urbs. v. Sagium.
Saillanum. *Saillans.*
Sala, Fluvius Germaniæ. La *Sale.*
Sala, Fluvius Africæ. *Buragrag.*
Sala, Fluvius Galliæ. La *Scille.*
Sala. Fluvius Belgii. L'*Iſſel.*
Sala Oppidum Pannoniæ. *Zalawar.*
Salæ, Urbs Mauritaniæ. *Salé.*
Sala, Oppidum Sueciæ. *Sall.*
Salaria. *Alcaçar do Sal.*
Saladienſis Comitatus. Le Comté de *Zalawar.*
Salambina, Sagalbina. *Salobrena.*
Salamea. *Salamea.*
Salamea Archiepiſcopi. *Salamea del Arbiſcop.*
Salamis Inſula. *Colouri.*
Salamis, Salamine, Urbs. *Salamine.*
Salapia, Salapiæ. *Salpe.*
Salapina Palus. Le Canal de *Saint Antoine.*
Salaria Oretanorum. *Solana.*
Salaria Baſtetanorum. *Sabiote.*
Saldæ, Salde. *Bugie.*
Saldaniæ, Saldanhæ Sinus. La Baye de *Saldaigne.*
Salduba Fluvius. *Guadalquiviero.*
Salduba Urbs. *Fuengirola.*
Salema. *Salem.*
Salemis, unde Salemius Fluvius. *Salemi.*
Saleni. *Salinas.*
Salerna, Salernum, unde Salernitanus Sinus. *Salerne.*
Saletio, Saleſia, Eliſatium. *Seltz.*

Salebrone, Saleumbrona. *Buviana.*
Salesburia Vetus & Nova. *Salesbury.*
Salfeldia. *Salfeld.*
Salganea. *Salganica.*
Salia, Fluvius Lotharingiæ. La *Seille.*
Salia, Fluvius Aſturum. La *Sella.*
Salienſe Caſtrum. v. Salinæ.
Salii. Les *Saliens.*
Salii Veteres, Salia Vetus. *Oldenſal.*
Salinæ Daciæ. *Zygeth.*
Salinæ Burgundiæ, Salienſe Caſtrum. *Salins.*
Salinæ Africæ. *Saline.*
Salinæ Saxonicæ. v. Halla.
Salinæ Suetrionum. *Sellans.*
Salinæ Vagiennorum. *Salucet.*
Salinarum Inſula. *Saline.*
Salinarum Promontorium. Le Cap de *Salinas.*
Salinarum Sinus. Le Golfe de *Salinas.*
Salinarum Tractus. Las *Salinas.*
Salinellus Fluvius. Le *Salinello.*
Salingoſtadium. *Salingſtat.*
Salinum, Salina. *Adam.*
Salinus, Fluvius. Le *Salino.*
Salis Inſula. Ilhua do *Sal.*
Salisburgum, unde Salisburgenſis Ditio. *Saltzbourg.*
Salisburia. *Salesbury.*
Sallandia. *Sallandt.*
Salma, Salmona. *Salme.*
Salmanſweiletia. *Salmanſweilar.*
Salmantica. *Salamanque.*
Salmantica Nova. La Nouvelle *Salamanque.*
Salmaſa. *Salmas.*
Salmona Fluvius. *Salm.*
Salmona Oppidum. v. Salma.
Salmurium. *Saumur.*
Salmydeſſus. *Salmydi.*
Salnichus Fluvius. Le *Salnich.*
Salo Fluvius. Le *Xalon.*
Salobrena. *Salobrenna.*
Salodium. *Salo.*
Salodorum, unde Salodorius Pagus. *Salenre.*
Salomonis Inſulæ. Les Iſles de *Salomon.*
Salona, Salum. *Salon.*
Salona. *Salona.*
Salona. *Salone.*
Saloniana. *Moſtar.*
Saloncema. *Salonkemen.*
Salopia Urbs. *Shrewsbury.*
Salopia Provincia. *Shrof-Shire.*
Salpe. *Salpe.*
Salpeſa. v. Ipeſa.
Salſa Rhenana. *Seltz.*
Salſadella. *Salſadella.*
Salſera. *Salſera.*
Salſubrica. *Caſtro Caro.*
Salſulæ. *Salces.*
Salſus Fluvius. Le *Salſe.*
Salſum. *Sault.*
Saltza, Oppidum & Fluvius. *Seltz.*
Saltzberga. *Saltzberg.*
Salvatoris Fanum. *San Salvador.*
Salvia, Salva. La *Sauve.*
Salvia, Urba Salvia, Urbs Salvia. *Urbiſaglia.*
Salviaterra. *Salvaterra.*
Salutiæ, unde Salutiarum Marchionatus. *Saluſſes.*
Samaguaria. *Samegnar.*
Samana. *Samana.*
Samandria. *Semendria.*

Samar.

Samur. v. Somone.
Samaracanda. *Samarcand.*
Samaria, Urbs & Regio. *Samarie.*
Samarobriva. *Amiens.*
Sambalium. *Sambali.*
Sambasum. *Samlas.*
Sambia. La *Sambie.*
Sambracitanus Sinus. Le Golfe de *Grimaut.*
Sambroca Fluvius. Le *Ter.*
Sambuca. *Sambuca.*
Sammachia. *Soammachie.*
Samnonium, Samonium Promontorium. Le Cap *Salamon.*
Samogia. *Samogia.*
Samogitia. La *Samogitie.*
Samoieda. La *Samoiede.*
Samolicum. *Samolico.*
Samorna. Sic dicebatur olim Epheſus.
Samos Ionica. v. Samo.
Samos, Samothracia. *Samandrachi.*
Samos Melæna. *Cefalonie.*
Samoſata. *Samoſate.*
Sampſonis Inſula. L'Iſle de *Sampſon.*
Samſea Georgiæ. *Samſeche.*
Samſea Daniæ, Samus Danica. *Samſoe.*
Samus Fluvius. Le *Samos.*
Samydaca, Samydace. *Gusdel.*
Sanaa. *Sanaa.*
Sana Caſa. *Sargans.*
Sanchoanum, Sancianum. *Sanchoan.*
Sancta Maria ab Arcia. *Santa Maria d'Arcia.*
Sancta Maria Novareza. *Santa Maria Novareza.*
Sancta Maria de Rebilla. *Santa Maria de Rebilla.*
Sancta Sophia. *Santa Sophia.*
Sanctæ Agnetis Inſulæ. *Sainte Agnés.*
Sanctæ Barbaræ Tranſitus. Le Canal de *Santa Barbara.*
Sanctæ Catharinæ Caput. Le Cap de *Santa Catarina.*
Sanctæ Catharinæ Inſula. *Santa Catarina.*
Sanctæ Catherinæ Inſula. *Santa Catelina.*
Sanctæ Crucis Inſula. *Sainte Croix.*
Sanctæ Helenæ Inſula. *Saint Erini.*
Sanctæ Helenæ Inſula & Caput. *Sainte Helene.*
Sanctæ Iſabellæ Inſula. *Sainte Iſabelle.*
Sanctæ Luciæ Caput. Cap de *Santa Lucia.*
Sanctæ Luciæ Inſula. *Sainte Alouſie.*
Sanctæ Luciæ Inſula altera. *Sainte Luce.*
Sanctæ Manæ Sinus. *Santa Manza.*
Sanctæ Margaritæ Fluvius. *Sainte Margueritte.*
Sanctæ Mariæ Arx & Inſula. *Sainte Marie.*
Sanctæ Mariæ Inſula altera. *Santa Maria.*
Sanctæ Mariæ. Les *Saintes Maries.*
Sanctæ Marthæ Gubernium. Le Gouvernement de *Santa Martha.*
Sanctæ Marthæ Fluvius. Rio *Grande.*
Sanctæ Andrææ Arx, Inſula, Promontorium. *Saint André.*
Sancti Antonii Syrtis, Lacus, Caput, Inſula, Fluvius. *Saint Antoine.*
Sancti Auguſtini Caput, Sinus. *Saint Auguſtin.*
Sancti Bartholomæi Inſula. *Saint Barthelemi.*
Sancti Bartholomæi Inſula altera. *San Bartolomeo.*
Sancti Bartholomæi Mons. *Saint Barthelemi.*
Sancti Bernardi Mons. *Saint Bernard.*
Sancti Blandani Inſula. *Saint Borondon.*
Sancti Blaſii Promontorium. *Saint Bras.*
Sancti Chriſtophori Inſula. *Saint Chriſtophle.*
Sancti Claudii Mons. Le Mont *Saint Claude.*
Sancti Cornelii Monaſterium. *Sanctis Cornelii Monſter.*
Sancti Cypriani Inſula. *Saint Cyprian.*

Sancti Dominici Inſula. *Saint Domingue.*
Sancti Domini Inſula. *San Domino.*
Sancti Elegii Mons. *Saint Eloy.*
Sancti Euſtachii Inſula. *Saint Euſtache.*
Sancti Felicis Caſtrum. *San Felice.*
Sancti Florentii Fluvius. *San Fiorenzo.*
Sancti Franciſci Caput. *Saint François.*
Sancti Franciſci Caput alterum. *San Franciſco.*
Sancti Franciſci Fluvius. *San Franciſco.*
Sancti Franciſci Lacus. *Saint François.*
Sancti Geneſii Inſula. *Saint Genais.*
Sancti Georgii Arx, & Inſula. *Saint George.*
Sancti Germani Fluvius. *San Germano.*
Sancti Gothardi Mons. *Saint Gothard.*
Sancti Jacobi Inſula. *Saint Jacques.*
Sancti Joannis Caput. *Saint Jouſt Point.*
Sancti Joannis Caput alterum. *San Zuane.*
Sancti Joannis Inſula. *Saint Jean.*
Sancti Joannis Inſula altera. *San Juan.*
Sancti Joannis de Portu Divite Inſula. *San Juan de Porto Rico.*
Sancti Jodoci Cella. *Saint Joſſe.*
Sancti Juliani Arx. *San Giam.*
Sancti Juliani Mons. *San Giuliano.*
Sancti Juliani Sinus. *San Julian.*
Sancti Lazari Archipelagus, & Syrtis. *Saint Lazare.*
Sancti Leonardi Fluvius. *San Leonardo.*
Sancti Lucæ Promontorium. *San Lucas.*
Sancti Martini Inſula. *Saint Martin.*
Sancti Martini Inſula altera. *Saint Martin.*
Sancti Martini Arx. *Saint Martin de Ré.*
Sancti Martini Arx altera. *San Martino.*
Sancti Martini Mons. *San Martino.*
Sancti Martini Mons alter. *San Martinsberg.*
Sancti Mathæi Mons. *San Matheo.*
Sancti Michaëlis Mons. *Saint Michel.*
Sancti Michaëlis Fluvius, Inſula, Sinus, Syrtis. *San Miguél.*
Sancti Michaëlis Inſula altera. *Saint Michel.*
Sancti Nicolai Caput & Inſula. *Saint Nicolas.*
Sancti Pantaleonis Inſula. *San Pantaleone.*
Sancti Petri Arx, Inſula, Lacus. *Saint Pierre.*
Sancti Petri Inſula altera. *San Pietro.*
Sancti Petri Portus. *San Pedro.*
Sancti Petri Vicus. *San Pietro in Grado.*
Sancti Rochi Syrtis. *San Roque.*
Sancti Romani Promontorium. *Saint Romain.*
Sancti Romani Promontorium alterum. *San Roman.*
Sancti Salvatoris Fluvius. *Saint Sauveur.*
Sancti Sebaſtiani Caput. *Saint Sebaſtien.*
Sancti Sebaſtiani Caput alterum. *San Sebaſtien.*
Sancti Stephani Portus. *San Stefano.*
Sancti Theodori Inſula. *San Theodoro.*
Sancti Thomæ Inſula, & Sinus. *Saint Thomas.*
Sancti Thomæ Caput. *San Thomaſſo.*
Sancti Thomæ Caput alterum. *San Thome.*
Sancti Vedaſti Cœnobium. *Saint Vaſt.*
Sancti Venerici Inſula. *San Venerico.*
Sancti Vincentii Inſula, & Promontorium. *San Vincente.*
Sancti Viti Promontorium. *San Vito.*
Sanctio, Oppidum, olim Secanica. *Sickingen.*
Sancto Fluvius. L'*Ubaye.*
Sanctiſſimi Sacramenti Lacus. Le Lac du *Saint Sacrement.*
Sanctus Richerius. *Saint Riquier.*
Sandalium. *Sandalio.*
Sandava. *Sageſwar.*
Sandecunr, Sandecia. *Sandetz.*

Sandola. *Sandola.*
Sandomiria, Sendomiria, unde Sandomirienſis Palatinatus. *Sandomir.*
Sandvicus. *Sandwich.*
Sandum. *Sando.*
Sanflita. *Sanflit.*
Sangallenſis Provincia. L'Abbaye de *Saint Gal.*
Sangallum. v. Fanum S. Galli.
Sangarium, Zungarium, Urbs & Fretum. *Sangaar.*
Sangarius, Sagaris Fluvius. *Sangari.*
Sangoſſa. *Sangueſſa.*
Sanguinarus Fluvius. *Sanguinara.*
Sanguiterſa, Sanctorienſis Ager. *Santerre.*
Sanicienſium Urbs, Sanitium. *Senez.*
Sanocum. *Sanock.*
Sanonia. *Sanone.*
Sannutio. *Sannutio.*
Santena, Xanthus. *Santen.*
Santerrus Fluvius. *Santerne.*
Santhia, Sentina. *Santhia.*
Santillana. v. Fanum S. Julianæ.
Santiquaranta. *Santi-Quaranti.*
Santones, Mediolanum Santonum. *Saintes.*
Santonia. La *Saintonge.*
Santonum Portus. v. Rupella.
Sanuquia. *Sanuque.*
Sanus. Le *San.*
Sanza. *Zanza.*
Saona. v. Savona.
Sapanæ Inſulæ. v. Latronum Inſulæ.
Sapaudia. v. Sabaudia.
Saphar. *Almacharana.*
Sapientia Inſula. *Sapienza.*
Sapis, Iſapis Fluvius. Le *Savio.*
Saponaria. *Saponara.*
Sappa. La *Sappa.*
Sapris, Oppidum Lucaniæ. *Libanoti.*
Sara. v. Saravus.
Sarabacus Sinus. v. Sabaracus.
Sarabathus Fluvius. Le *Sarabat.*
Saraboa. *Saraboy.*
Sarabris, Urbs Vaccæorum. *Toro.*
Saraceni. *Sarazins.*
Saracina. *Saracena.*
Saraburgum, Saræ Caſtrum. *Sarbourg.*
Saræpons, Pons Saravi. *Sarbruck.*
Saralapis, Sorabile. *Villa Pozzi.*
Saralium. *Seraio.*
Saranuſca. v. Saraburgum.
Sarapidis Inſula. *Mazara.*
Sarantacopæ Sinus. *Sarantacopa.*
Saraquina. *Saraquino.*
Saratovia, Soratovia. *Saratof.*
Saravus Ludovici. *Sarlouis.*
Saravus, Sara Fluvius. La *Sare.*
Sarbatha. v. Sabatha
Sarcadus Lacus. *Sarkad.*
Sarchania, Sarcum. *Sarcum.*
Sarchia. *Sarck.*
Sarcinium. *Saint Tron.*
Sarda. *Sarda.*
Sardes. v. Sardis.
Sardica Thraciæ, Triadiza. *Sophie.*
Sardica Daciæ. Inconnuë.
Sardinia Inſula. La *Sardaigne.*
Sardinia Oppidum. *Sardina.*
Sardis, Sardes. *Sarde.*
Sardonium Fretum. Les Bouches de *Bonifacio.*
Sardoum Mare. La Mer de *Sardaigne.*
Sarepta, Sarapta. *Sarepta.*
Sargantia. *Sargens.*
Sargantia Comitatus. Le Comté de *Sargens.*
Sargaſſum Mare. La Mer de *Sargaſſo.*
Sargetia, Sargentia. *Strell.*
Saria. *Sarria.*
Sarium, unde Sarienſis Comitatus. *Sarre.*
Sarisburia. *Salesburi.*
Sarlatum. *Sarlat.*
Sarmatia. La *Sarmatie.*
Sarmatia Aſiatica. La *Sarmatie Aſiatique.*
Sarmatia Europæa. La *Sarmatie Européenne.*
Sarmatici Montes. v. Carpates.
Sarmaticum Mare. On a donné ce nom à la partie Orientale de la Mer Baltique, & auſſi à la Mer de Moſcovie.
Sarnia Inſula. *Garneſey.*
Sarnum, Urbecula. *Sarno.*
Sarnus Fluvius. Le *Sarno.*
Saronicus Sinus. Le Golfe d'*Egine.*
Sarpedonia Inſula. L'Iſle de *Saint Jacques.*
Sarraceni. Les *Sarrazins.*
Sarracotimum. *Sarracotim.*
Sarræ Caſtrum. *Sarbourg.*
Sarræ Pons. *Sarbruck.*
Sarravallis. *Sarravalle.*
Sars Fluvius. L'*Ars.*
Sarſina, Saſſina. *Sarſina.*
Sarta. La *Sarte.*
Sarvaria. *Sarwar.*
Sarum. v. Sarisburia.
Sarus Italiæ Fluvius. *Sangro.*
Sarus Aſiæ Minoris Fluvius. *Adena.*
Sarwerda. *Sarwerde.*
Sarwitza. *Sarwitz.*
Sarzana, Serezana, Sergianum. *Sarzana.*
Saſa, Urbs Umbriæ. *Saſa.*
Saſa, Vicus Barbariæ. *Saſa.*
Saſima. *Saſum.*
Saſo, Saſſo Inſula. *Saſina.*
Saſſa, Gandavenſis Cataracta. Le *Sas.*
Saſſaris. *Saſſari.*
Saſſaritanum Caput. Capo *Logudori.*
Saſſenagium. *Saſſenage.*
Saſſina. v. Sarſina.
Satala. *Bolli.*
Satalia, Attalia Nova. *Satalie.*
Satanacum, Satenacum. *Stenay.*
Satecium, Zatecium, Ziatecum. *Satz.*
Satrianum, Urbs Lucaniæ. *Satriano.*
Satrianum, Oppidum Calabriæ. *Satriano.*
Satralicus Sinus. Le Golfe de *Satalie.*
Saturnia, Saturniana Colonia. *Saturnie.*
Saturnia. On a donné anciennement ce nom à une partie de la ville de Rome, & auſſi à toute l'Italie.
Saturum, Satyreum, Satyrium. *Saturo.*
Savaria, Sabaria Fluvius. *Benges.*
Savaria, Urbs Pannoniæ Superioris. Quelques-uns la mettent à Gratz, capitale de la Styrie. Les autres à Leybnitz, bourg du même Païs, & les autres la confondent avec l'ancienne Sabaria.
Saverdunum. *Saverdun.*
Saveria, Sauria. Le *Saverland.*
Saviniacum. *Savigny.*
Savillanum. *Savillan.*
Savinianum. *Savignano.*
Savinianus Fluviolus. *Savignano.*
Saulium. *Sori.*
Savo Fluviolus. *Saone.*

Savoca. *Savoca.*
Savolaxia. Le *Savolax.*
Savona Inſula. *Savona.*
Savona, Savo, Urbs Liguriæ. *Savone.*
Saurio *Berncaſtel.*
Saurium. *Soure.*
Sauromatum Arva. *Hundsruck.*
Savus, Fluvius Pannoniæ. *Save.*
Sauvenum, Lea. *Sauvanen.*
Saxones. Les *Saxons.*
Saxonia. La *Saxe.*
Saxonia Antiqua. L'ancienne *Saxe.*
Saxonia Strictè Sumpta, ſeu Saxoniæ Ducatus & Electoratus. Le Duché de *Saxe.*
Saxoniæ Inferioris Circulus. Le Cercle de la Baſſe *Saxe.*
Saxoniæ Superioris Circulus. Le Cercle de la Haute *Saxe.*
Saxonici Electoris Ditio. Les Etats de l'Electeur de *Saxe.*
Saxonia Occidentalis. On donna anciennement ce nom à la Weſtphalie.
Saxonia Tranſmarina. On donna ce nom à la Grand' Bretagne, lors que les Saxons l'eurent envahie.
Saxonum Meridionalium Regnum. Le Royaume de *Suſſex.*
Saxonum Occidentalium Regnum. Le *Weſtſex.*
Saxonum Orientalium Regnum. Le Royaume d'*Eſſex.*
Saxulum, Saxolium. *Saſſuolo.*
Saxum Ferratum. *Saſſo-Ferrato.*
Sazena, Sedena. *Seyne.*
Scagenſe Promontorium. *Scagen.*
Scagenſis Sinus. La Manche de *Danemarck.*
Scala, Scalis. *Scala.*
Scalabis, Julium Præſidium. *Santaren.*
Scalæ. On donna anciennement ce nom à la ville de Calais.
Scaldia Inſula. *Schouwen.*
Scaldis Fluvius. L'*Eſcaut.*
Scaldis Pons. *Eſcautpont.*
Scalea. *Scalea.*
Scalholtum. v. Schalholtum.
Scalis. v. Scala.
Scamander, Scamandrus. *Xante.*
Scandarium, Scandalium. *Scanderia.*
Scandia, Scandinavia. *Scandie.*
Scandiæ Inſulæ. On donnoit anciennement ce nom aux Iſles du Danemarck.
Scania. *Sebonen.*
Scaphe. *Aſſanchinf.*
Scaphuſia, unde Scaphuſianus Pagus. *Schafouſe.*
Scapris, Scabris. *Scarlino.*
Scara. *Scara.*
Scarabantia, Julia Scarabantia. *Chzepreg.*
Scarburgum. *Scarborong.*
Scardona, Scardo, Scordona. *Scardone.*
Scardus Mons, Scodrus. *Marinai.*
Scarpa Fluvius. *Scarpe.*
Scarponna. *Scarpaigne.*
Sceleſtadium. v. Seleſtadium.
Scepuſienſis, aut Cepuſienſis Comitatus. *Cepuz.*
Schalholtum. *Schalholt.*
Schaumburgicus Comitatus. Le Comté de *Schaumbourg.*
Schellinga Inſula. *Schelling.*
Scheneberga. *Schneberg.*
Schenkia Arx. *Schenkenſchans.*
Schera, Oppidum Siciliæ. *Corigliene.*
Scheresulia. *Scheheresul.*
Scherlandicæ, aut Hitlandicæ Inſulæ. Les Iſles de *Schetland.*

Schevelingum. *Scheveling.*
Schidamum. *Schiedam.*
Schidlovietza. *Schidlowietz.*
Schielandia. *Schieland.*
Schiermonicoga. *Schiermond.*
Schirafium. *Schiras.*
Schlavonia. *Schalavonie.*
Schiſſum. *Schiſſo.*
Schmideberga. *Schmideberg.*
Schoinechum. *Schoeneck.*
Schongavia. *Schonga.*
Schonovia. *Schonhoven.*
Schoulandia. *Schonen.*
Schonreina. *Schonrein.*
Schornodorfium. *Schorndorf.*
Schuſſenrieta. *Schuſſenried.*
Schuteni Inſula. *Schouten.*
Schutia Inſula, L'Iſle de *Schut.*
Schuvegia. *Eſchwege.*
Schwalbachia. *Schwalbach.*
Schwanda. *Schwande.*
Schwarſenburgum. *Schwarſenbourg.*
Schwartsburgum. *Schwartzburg.*
Schwartzenbergenſis Comitatus. Le Comté de *Schwartzenberg.*
Schwatium. *Schwatz.*
Schweidnicium. *Schweidnitz.*
Schwinburgum. *Schwinborg.*
Schwinfurtum, Suevorum Trajectus. *Schweinfurt.*
Sciania Regio. *Xanſi.*
Sciantonia Regio. *Xantung.*
Sciathus Inſula. *Stiati.*
Sciburgium. *Segeſwar.*
Scientia Regio. *Xenſi.*
Scilicestria. *Scilicester.*
Scingomagus, Cingomagus. *Sezane.*
Scireburgia, Schireburnia. *Spheton.*
Sclaga. *Sclage.*
Sclavonia Regio. L'*Eſclavonie.*
Sclavonia Provincia Hungariæ. L'*Eſclavonie Propre.*
Sclavonia Tractus Pruſſiæ. *Schalavonie.*
Scliſſa. v. Cliſſa.
Scodra. *Scutari.*
Scodræ Lacus. Le Lac de *Scutari.*
Scombraria, Scombroaria Inſula. *Scombrera.*
Scombraria Promontorium. Le Cap de *Palos.*
Scona. *Scone.*
Scopellum. *Scopello.*
Scopelos. *Scopuli.*
Scopelus. *Eſchibaba.*
Scopia, Urbs Moëſiæ Superioris. v. Scupi.
Scopia, Urbs Macedoniæ. Inconnuë.
Scorus Fluvius. v. Hara.
Scoriale, Scuriale, Eſcuriale. L'*Eſcurial.*
Scotia. L'*Ecoſſe.*
Scotia Major. On donna anciennement ce nom à l'Irlande. C'eſt de là que ſont venus les Scots, qui ont donné le nom à L'Ecoſſe.
Scotuſa, Urbs Theſſaliæ. *Licoſtomo.*
Scotuſa, Oppidum Macedoniæ. Inconnuë.
Scouteni Inſula. L'Iſle de *Schouten.*
Scrachicovia. *Szaſcowa.*
Scrifinti, Scrithifinni, Scritophinnii. *Scrifinner.*
Scriſſia. *Scriſſia.*
Scrivia Fluvius. La *Scrivia.*
Scrofa. v. Obulco.
Scula, Skula. *Skul.*
Scultena Fluvius. Le *Panaro.*

Scunnus,

Scunnus, Oppidum Brutiorum. *Roſarno.*
Scupi, Scopia. *Scopia.*
Scurcola. *Scurcola.*
Scutarium. *Scutaret.*
Scylla Urbs. *Saglio.*
Scylla, Scopulus. *Scylla.*
Scyllaceum, Scylaceum. *Squilace.*
Scyllaceus Sinus. Le Golfe de *Squilace.*
Scyllerium. v. Scyllaceum.
Scyllæum, Promontorium Brutiorum. Le Cap de *Seiglio.*
Scyllæum Promontorium Peloponneſi. Le Cap de *Schilli.*
Scyros, Scyrus Inſula. *Sciro.*
Scythia. La *Tartarie.*
Scythicum Mare, Scythicus Oceanus. La Mer de *Tartarie.*
Scythicum Promontorium. Las *Pennas de Guzan.*
Scythopolis, Urbs Syriæ Cavæ. *Bethſan.*
Sdillæ Inſulæ. Les *Stilles.*
Sebadibæ Inſulæ. On croit qu'elles ſont les Philippines.
Sebaſte, Auguſta, Urbs Ciliciæ. *Sevaſta.*
Sebaſte, Urbs Paleſtinæ, Sebaſtopolis. *Samarie.*
Sebaſtia, Urbs Cappadociæ. *Sauſtia.*
Sebaſtiæ Præfectura. Le Beglerbeglic de *Siwas.*
Sebaſtopolis, Urbs Cappadociæ. *Siwas.*
Sebaſtopolis, Urbs Ipulcoæ. *Saint Sebaſtien.*
Sebaſtopolis, Urbs antiqua Colchidis.. *Savatopoli.*
Sebaſtopolis, Urbs Mingreliæ. *Savatopoli.*
Sebatum, Sevatum. *Schwatz.*
Sebendunum. *Cumprodon.*
Sebenicum, Sibenicum. *Sebenico.*
Sebennytus. *Sebenit.*
Sebetus Fluvius. *Fornello.*
Sebuſium, Alba Sebuſiana. *Weiſſenbourg.*
Secanica. v. Sanctio.
Secerræ. *San Saloni.*
Secontia, Segontia, Seguntia. *Muela.*
Secontia, Seguntia. *Siguence.*
Secovia. v. Segovia.
Secia, Sicla. *Secchia.*
Secovium. *Seckow.*
Secunda Juſtiniana. v. Ulpianum.
Secura, Oppidulum Ipulcoæ. *Segura.*
Secura, Tader, Urbs Vandalitiæ. *Segura.*
Secura Fluvius, Tader. *Segura.*
Securæ Montes. Sierra *Segura.*
Securitas Confinium. *Segura della Frontera.*
Sedanum. *Sedan.*
Sedelocus, Sadoleucum, Sidoleucum. *Saulieu.*
Sedena, Oppidum. *Seyne.*
Sedunum. *Sion.*
Seduni Populi. Le *Vallais.*
Seffaia. *Seffay.*
Segeberga. *Segeberg.*
Segeda, Julia Reſtituta. *Zafra.*
Segedunum, Oppidum Britanniæ Magnæ. *Stighill.*
Segedunum, Segedinum, Urbs Hungariæ. *Siged.*
Segelocum, Agelocum. *Littlebourg.*
Segelomeſſa, Segellomeſſa. *Segelmeſſe.*
Segeſta, Egeſta, Urbs Siciliæ. *Barbara.*
Segeſta Tiguliorum, Oppidum Liguriæ. *Seſtri di Levante.*
Segeſterorum Urbs. *Siſteron.*
Segeſtica Inſula. *Zigea.*
Segeſtica, Segeſte, Urbs Pannoniæ. *Segeſd.*
Segeſvaria, Segeſus, Sciburgium. *Segeſwar.*
Segethuſa. v. Zarmiſogetuſa.
Segevoldia. *Sgewoldt.*
Segiſama julia, Segeſama. *Oſorno.*

Segiſamone, Segiſamone. *Villa Veia.*
Segnia. v. Signia.
Segobriga, *Segorbe.*
Segodunum, Urbs Galliæ Aquitanicæ. *Rodez.*
Segodunum, Oppidum Britanniæ Magnæ. v. Segedunum.
Segodunum Germaniæ. v. Sigedunum.
Segontia. v. Seguntia.
Segontia altera. v. Saguntia.
Segontium. *Caernarvon.*
Segor. *Tſohar.*
Segorbia. *Segorbe.*
Segortialacta. *Sepulveda.*
Segovia, Oppidum Hiſpaniæ Bæticæ. *Segovia la Nueva.*
Segovia, Segobia, Segubia, Urbs Hiſpaniæ Tarraconenſis. *Segovie.*
Segovia Nova. *Cagajon.*
Seguntia, Segontia. *Siguence.*
Seguſium, unde Seguſianus Marchionatus. *Suſe.*
Seguſtero. *Siſteron.*
Sehereſulia, unde Sehereſuliæ Præfectura. *Scheheresful.*
Seilliniacum, Seigneliacum. *Seignelay.*
Seinsheimium. *Seinsheim.*
Seir Mons. *Seir.*
Sela, Selas Fluvius. *Guardia.*
Selambina. *Salobrenna.*
Selandia Daniæ. *Seelande.*
Selandia Belgii. v. Zelandia.
Selba Inſula. *Selva.*
Selcha, Salecha. La *Selcha.*
Selenuſia Palus. Le Lac d'*Altobeſco.*
Seleſtadium. *Schleſtat.*
Seleucia Aſpera. *Seleucie.*
Seleucia ad Belum, Seleucobelus. *Seleucie.*
Seleucia Ferrea. *Seleucie.*
Seleucia Pieria. *Seleucie.*
Seleucia Meſopotamiæ. *Bagdat.*
Selincurtis. *Selincourt.*
Selinga, Selenga. *Selinga.*
Selingoſtadium, Selingeſtadium. *Selingſtat.*
Selinus Portus. *Salona.*
Selinus, Urbs Siciliæ. Terra delli *Pulici.*
Selium, Cælium. *Ceice.*
Selkirca, Salaricum. *Selkirk.*
Sella, Selya. *Selle.*
Sellenſis, aut Sagorienſis Comitatus. Le Comté de *Sellia.*
Selſeia Inſula. *Selſey.*
Selybria, Selymbria. *Selivrée.*
Semana Sylva. *Hartz.*
Semendria. *Semendria.*
Semigallia, Semigalla. *Semigalle.*
Semiſons, Urbs Tuſciæ. *Tafania.*
Seminaria. *Seminara.*
Semiramidis Mons. *Semirami.*
Semirus Fluvius. *Alli.*
Semlinum. *Semlym.*
Semlynienſis Comitatus. v. *Zemblinienſis.*
Semoa, Seſmarus Fluvius. *Semoy.*
Sempacum. *Sempach.*
Sempronium. v. Soproninum.
Sempronius Mons, Scipionis Mons. Monte *Sampione.*
Semurium. *Semur en Briennois.*
Semurium, Senomurium. *Semur en Auxois.*
Sena, Sena Julia, Urbs Hetruriæ. *Siene.*
Sena Gallica. v. Senogallia.
Sendomiria. *Sandomir.*
Seneſum. *Seneffe.*

Senega-

Senega. *Senega.*
Senenſis Ager. Le *Sienois.*
Sengamum. *Sengami.*
Senia. *Segna.*
Senna Fluviolus. La *Senne.*
Sennaar Terra. v. Chaldæa.
Senogallia, Sena Gallica. *Sinigaglia.*
Senomagus, Neomagus. *Saint Paul Trois-Châteaux.*
Senonenſis Ager. Le *Senonois.*
Senones, Senonæ Urbs. *Sens.*
Senta. v. Zenta.
Sentica, Urbs Hiſpaniæ Tarraconenſis. *Zamora.*
Sentica Peruæ. *Zamora.*
Sentinum. *Sentino.*
Sentinus Fluvius. *Sentino.*
Senuiſſa. v. Sinueſſa.
Senus, Scena Fluvius. *Shimon.*
Sepania, Saypania, Zarpana. *Sepan.*
Separa Nannetenſis. La *Seure Nantoiſe.*
Separa Niortenſis. La *Seure Niortoiſe.*
Sephet. *Sephet.*
Sephorum, Sepphoris. *Sephori.*
Sepias Extrema. Capo *Quebaumo.*
Sepinum, Sæpinum. *Supino.*
Septæ, Urbs Africæ. *Ceuta.*
Septem Arx. *Azumar.*
Septemcaſtrenſis Regio. *Tranſylvanie.*
Septem Fratres Inſulæ. As ſete *Irmaos*; auſſi les *Sept Iſles.*
Septem Sylvæ. *Sevenwald.*
Septempeda. *San Severino.*
Septempublica. v. Sepulveda.
Septentrionale Mare. La Mer de *Nort.*
Septentrionalis Oceanus. L'*Ocean Septentrional.*
Septimancæ. *Simancas.*
Septimania. On donna anciennement ce nom à la Contrée du Languedoc, qui eſt autour de Beziers, & quelquefois même à tout le Languedoc.
Sepulveda, Septempublica. *Sepulveda.*
Sequana Fluvius Galliæ. La *Seyne.*
Sequinus Fluvius. *Sequino.*
Serabis, Sorabis Fluvius. La *Segura.*
Seraium. *Saraio.*
Serbinum. *Swinar.*
Serbonis Palus. v. Sirbonis.
Sercius, Serculus. *Serchio.*
Serdica. v. Sardica.
Seregippa. *Seregippe.*
Serena Urbs, unde Serenæ Tractus. *Serena.*
Serenegara. *Serenegar.*
Serethus Fluvius. Le *Sereth.*
Serezana, Sergianum. *Sarzane.*
Sergentium, Hergentum. *Rajalbute.*
Seria, Fama Julia. *Feria.*
Serica Regio. La *Serique.*
Sericum. v. Sirca.
Seriphus, Seryphus Inſula. *Serphino.*
Seripo. Los *Molares.*
Serius Fluvius. Le *Serio.*
Sermio. *Sermione.*
Sermineta, Sermoneta. *Sermoneta.*
Serminus Vicus. *Sermide.*
Sermitium. *Sanmuto.*
Serpa. *Serpa.*
Serpentara, Inſula Sardiniæ. La *Serpentara.*
Serpentum Inſula in Ponto Euxino. L'iſle des *Serpents.*
Serræ Macedoniæ. *Serres.*
Serræ Delphinatus. *Serres.*

Serrana Inſula *Serrane.*
Serranillæ Inſulæ. Les *Serranilles.*
Serravallis. *Serravalle.*
Serſela. *Serſelly.*
Servania. Le *Servan.*
Servaria. v. Cervaria.
Serveſta. *Zerbſt.*
Servia, unde Servia Maritima, & Servi Mediterranea. La *Servie.*
Seſanna, Sezania. *Sezanne.*
Seſarga. *Seſarga.*
Seſcania Palus. *Seſcan.*
Seſmarus Fluvius. Le *Semoy.*
Seſſelium, Siſſum. *Seiſſel.*
Seſſites Fluvius, Sicida. *Seſia.*
Seſſui, Vagoritum Seſſuorum. *Sezz.*
Seſtiaria Extrema. *Gebha.*
Seſtium, Oppidum Magnæ Græciæ. *Saracina.*
Seſtrum Magnum. Le Grand *Seſtre.*
Seſtum. v. Sextum.
Seſtus, Seſtos. *Seſto.*
Setabicula, Sætabicula. *Alzire.*
Setabis, Sætabis. *Xativa.*
Setantiorum Portus. *Winander Meer.*
Seteia Æſtuarium. Le Golfe de *Dée.*
Setelſis. *Urgel.*
Setia, Urbs Cretæ, unde Setiæ Territorium *Setia.*
Setia, Setinum, Urbs Volſcorum. *Sezze.*
Setiæ Montes. Les Montagnes de *Setia.*
Setinilia Arx. *Settenil.*
Setinum. *Sezze.*
Setinum alterum. *Setia.*
Setius Mons. Le Cap de *Sete.*
Setonum. *Seton.*
Setubalia, Cætobrix. *Setuval.*
Setubia, Segubia. v. Segovia.
Setuia, Sitta. *Zittaw.*
Sevatum. v. Sebatum.
Sevenshalum. *Sevenshale.*
Severiacum. *Bellegarde.*
Severia. *Severie.*
Severienſis Tractus, aut Ducatus. Le Duché de *Novogrod Sewierski.*
Severopolis, Urbs Capitanatæ. *San Severo.*
Severopolis, Urbs Valſconiæ. *Saint Sever.*
Sevo Mons. Les Montagnes de *Norvegue.*
Sex, Sexitanum, Sexiſtrmum, Hexi. *Motril.*
Sexiona. *Xixona.*
Sextum, Pagus Mediolanenſis Ducatus. *Seſto.*
Sextum, Pagus Oræ Genuenſis. *Seſtri.*
Sezana. *Sezane.*
Sfachiæ Montes. Les Montagnes de *Sfachia.*
Shapor. *Shapor.*
Shepeus Portus. *Shepe Haven.*
Shepea Inſula. *Shepye.*
Shepea Inſula. *Shepye.*
Shenanus, Senus. Le *Shenuone*
Siadæ Inſulæ. Les *Sept Freres.*
Siagul, Urbs Africæ Propriæ. *Suſa.*
Siamum, unde Siamum Regnum, & Siameus Sinus. *Siam.*
Siangyanum. *Siangyan.*
Sianticum, Santicum. *Saaneck.*
Siapina Inſula. *Siapin.*
Siara, unde Siaræ Præfectura. *Siara.*
Siarum. *Sarracotin.*
Siaturanda, Oppidum Germaniæ. *Sidelwren.*
Sibæ Regnum. Le Royaume de *Siba.*

Sibenicum. v. Sebenicum.
Sibenus Mons. *Sibengebirge.*
Siberena, Siberina. *Santa Severina.*
Siberis Regio. La *Siberie.*
Siberus, Sivetus Lacus. Le Lac d'*Iſeo.*
Sibilla. On a quelquefois donné ce nom à Seville, Capitale de l'Andalouſie.
Sibiria, Siberia Urbs. *Sibir.*
Sicalonia, Secalonia, Sigalonia, Solonia. La *Sologne.*
Sicambria. *Buda.*
Sicandra Inſula. *Sicandro.*
Sichem, Urbs Palæſtinæ. *Naplouſe.*
Sichemum, Oppidum Brabantiæ. *Sichem.*
Sicida Fluvius. v. Seſſites.
Sicignanum. *Cicignano.*
Sicilia, Sicelia, Sicania, Trinacria, Triquetra. La *Sicile.*
Siciliæ utriuſque Regnum. Le Royaume des deux *Siciles.*
Sicima, Sichima. *Naplouſe.*
Sicinus, Sicynus, Sicenus. *Sicino.*
Siciſtania. v. Sitziſtania.
Siciſtanum. v. Sitziſtanum.
Sicla, Siclum. *Sicli.*
Sicoris Fluvius. La *Segre.*
Siculi. On donne ce nom aux Habitans de la Sicile, & auſſi aux Sicules, Peuples de la Tranſylvanie.
Siculianum. *Siculiano.*
Siculum Mare. Le Mer de *Sicile.*
Sicum Civitas Dalmatiæ. *Scardi.*
Sicyon. *Baſilica.*
Sida, Pamphiliæ Urbs. *Candalor.*
Sida, Siden, Urbs Cappadociæ. v. Ceraſus.
Sidariſa. *Sidariſa.*
Sidebura. *Sidelburen.*
Siderocapſa, Sidrocapſa, Sidrus. *Siderocapſa.*
Sidicinum. v. Teanum.
Sidoleucum. *Saulieu.*
Sidon, Urbs Phœniciæ. *Sidon.*
Sidra Inſula. *Sidra.*
Sidræ Syrtis ſeu Syrtis Magna. Le Golfe de *Sidra.*
Siga, Urbs & Fluvius Mauritaniæ Cæſarienſis. *Arefgol.*
Siga, Fluvius Germaniæ. *Sige.*
Siga, Sigena, Sigedunum, olim Segodunum, Urbs Germaniæ. *Sigen.*
Siganeum. *Ciais.*
Siganum. *Sigau.*
Sigeberga. *Sigenberg.*
Sigeberti Caſtrum. *Sirsberg.*
Sigedunum, Sigena. v. Siga.
Sigerici, aut Cæſaris Caſtrum. *Caſtro do Xeris.*
Sigeſa. *Siges.*
Sigeſtrum Orientale. *Seſtri di Levante.*
Sigetenſis Comitatus. Le Comté de *Zygeth.*
Sigetum, Zigetium. *Zygeth.*
Sigeum Promontorium, ex Sigeo Urbe everſa. Le Cap des *Janiſſaires.*
Sigindunum. v. Singidunum.
Sigmaringa. *Sigmaringe.*
Signia, Urbs Latii. *Segni.*
Signiacum. *Signy.*
Sigtuna. *Sigtun.*
Sila Fluvius Georgiæ. Le *Sil.*
Sila, Syla, Saltus Brutiorum. *Sila.*
Silarus, Siler Fluvius. *Sele.*
Silceſtria. *Silceſter.*
Sileſia. La *Sileſie.*
Silianus Lacus. *Sélian.*
Silis Fluvius. La *Sile.*
Siliſtria. *Siliſtrie.*
Sillelum Guillelmi. *Silley le Guillaume.*
Sillinæ Inſulæ. Les *Sorlingues.*
Silliniacum, Sillenlacum. v. Seilliniacum.
Sillo, Siloah. *Siloé.*
Silva, Silvæ, Sylvæ. *Silves.*
Silva Candida, Urbs Hetruriæ, olim Epiſcopalis. Ruïnée.
Silva Ducis, unde Silvæ Ducis Majoratus. *Bois le-Duc.*
Silvacum. *Ville-Serve.*
Silvanectenſis Comitatus. Le Comté de *Senlis.*
Silvanectum, Auguſtomagus, Sylvanectum. *Senlis.*
Silvanum. *Silvano.*
Silviniacum. *Souvigny.*
Sillurum Inſulæ. Les *Sorlingues.*
Simæthus, Symæthus, Simetos. La *Jarette.*
Simigienſis Comitatus. Le Comté de *Zeggard.*
Simmera. *Simmeren.*
Simmerienſis Ducatus. Le Duché de *Simmeren.*
Simmerii Portus. *Simmershaven.*
Simois Fluvius Phrygiæ. Le *Chiſime.*
Simylla, Simela. *Sintacora.*
Simyra, Siſmara. *Erzeyum.*
Simyritana Præfectura. Le Beglerbeglic d'*Arzeum.*
Sin Deſertum. *Sin.*
Sina, Urbs. *Sin.*
Sina Mons, Sinæus Mons. *Sinai.*
Sinæ, Sinarum Regio, Sinarum Imperium. La *Chine.*
Sinarum Intimus Receſſus. Le Golfe de *Nanquin.*
Sincapuræ Fretum. Le Detroit de *Malacca.*
Sincapurum Promontorium. Le Cap de *Sincapur.*
Sinciacus. *Zinzich.*
Sindæ, Inſulæ Tres Antropophagorum. Les Iſles de la *Sonde.*
Sindæ Regnum. Le Royaume de *Tatta.*
Sindia, olim Gedroſia. *Le Sind.*
Singia. *Siney.*
Sinemurum Caſtrum. v. Semurium.
Sineparama Mons. *Sinparama.*
Sineus Fluvius. Le *Shinnon.*
Singidava. *Seged.*
Singidonum, Urbs Pannoniæ Inferioris. *Sigtinck.*
Singidunum. *Semendrie.*
Singilia, Singylia. *Antequera.*
Singilis, Singulis, Singilius, Le *Xenil.*
Singiticus Sinus. Le Golfe de Monte *Santo.*
Singora. *Singora.*
Singus. *Singo.*
Sinicus Murus. La Muraille de la *Chine.*
Sinonia. *Sinone.*
Sinope. *Sinope.*
Sintacora. *Sintacora.*
Sintia. v. Heraclæa Sintica.
Sintienum. *Sintien.*
Sintra, Cintra. *Cintra.*
Sintzheimum. *Sintzheim.*
Sinueſſa, Soeſſa. La *Rocca de Mondragone.*
Sinuva, Sinoa. *Sinuva.*
Sion, Syon. *Sion.*
Siorium. *Sior.*
Siphæ. *Roſe.*
Siphanos, Siphnos. *Siphano.*
Sipontum, Sipus, Sypus. *Siponte.*
Sipontinus Sinus, Urias Sinus. Le Golfe de *Manfredonia.*
Siradia, unde Siradienſis Palatinatus. *Sirad.*
Siraſtra, Urbs Indiæ Intra Gangem. *Surate.*
Sirbia, Serbia. v. Servia.
Sirbon Palus, Sirbonis, Serbonis. Le Golfe de *Tenſ.*

Sira,

Sirca, Sircum. *Sirqne.*
Sirenuſæ Inſulæ. Li *Galli.*
Sirenuſarum Promontorium. Capo *Campanella.*
Sirion, Urbs Aquitaniæ. *Rion.*
Siris, Ciris, Fluvius. *Sino.*
Siris, Urbs Lucaniæ. v. Heraclea.
Sirmis, Sermium, Sirmium, unde Sirmienſis Comitatus. *Syrmiſch.*
Sirmio, Sermio. *Sermione.*
Sirmium. v. Sirmis.
Sirtus Fluvius. Le *Sirt.*
Siſapone, Siſapo. *Guadalcanal.*
Siſarga, Zisarga. *Siſarga.*
Siſcia, Syſcia. *Siſſeg.*
Siſopa, Urbs Pannoniæ Superioris. v. Zagabria.
Siſſopolis. *Siſſopoli.*
Siſſium. *Siſſek.*
Siſterio, Seſterio. *Stirone.*
Siſtero. *Seſtero.*
Sitania. *Sitania.*
Sitifenſis Mauritania. v. Mauritania.
Sitifis, Sitiphis. *Steffe.*
Sitioënta, Sitioteuta. *Tultza.*
Sitomagum, Sitomagus. *Thetfort.*
Sitones. Les *Sitons.*
Sitterium. *Sittart.*
Sittin. *Sittin.*
Sittici. v. Sitifis.
Sitziſtanum, olim Prophtaſia, Drangianæ Primaria. *Sitzſtan.*
Sitziſtania. Le *Sitziſtan.*
Siucheu. *Sinchen.*
Sivertonium. *Siverton.*
Sizalifca. *Sizaliſca.*
Skeena, Skena. *Skeen.*
Skia, Skianaka. *Skye.*
Skialfanda. *Skialfanda.*
Skofda, Scofda. *Skofde.*
Skula, Scula. *Skula.*
Slaboda. *Slaboda.*
Slaina, Slana Oppidum. *Slaine.*
Slancovia. *Slankow.*
Slania. *Slany.*
Slayna, Slana, Fluvius. *Slayne.*
Slegum, unde Slegenſis Comitatus. *Slego.*
Slefia. v. Sileſia.
Slevicenſis Ducatus. La *Jutlande Meridionale.*
Sleſvicum, olim Hebeda. *Sleſwick.*
Slia. *Sley.*
Slonima. *Slonim.*
Slota, Slotenum. *Slooten.*
Slucum. *Slucz.*
Sluſa. L'*Eccluſe.*
Smalandia. *Smalande.*
Smalcalda. *Smalcalde.*
Smolenſcium, unde Smolenſcenſis Ducatus. *Smolenſko.*
Smyrna. *Smirne.*
Smyrnæus Sinus, Æolium Mare. Le Golfe de *Smirne.*
Sneca, Snecum. *Sneeck.*
Sniatinum. *Snyatin.*
Sobanus, Indiæ Fluvius. *Macon.*
Sobernheimum. *Sobernheim.*
Sobiſæum. *Soubiſe.*
Sobrarbia. La *Sobrarbe.*
Societatis Regio. *Compagnie-Landt.*
Soconuſca. Le *Soconuſco.*
Socquia. *Socquia.*
Soczova, Sucrova. *Soczowa.*

SO.

Sodera, Urbs Scotiæ. *Sodere.*
Sodera, Saldria, Fluviolus Galliæ. La *Sendre.*
Sodoma. *Sodome.*
Sofala, Zofala, unde Sofalæ Regnum. *Sofala.*
Sogdia. Al *Sogh.*
Sogdiana. La *Sogdiane.*
Sogniacum. v. Sonegiæ.
Solana. La *Solane.*
Solara, Solana. *Solara.*
Solatium. *Soleize.*
Solbazaria. *Solbazar.*
Soldadia, Soldaia. *Soldadie.*
Solemniacum. *Solemniac.*
Solenſis Tractus. v. Subola.
Solectum, Salantum, Salantia. *Salite.*
Solfeldium. *Solveld.*
Soli, Soloë, Urbs Siciliæ. *Paleſoli.*
Soli, Solus, Urbs Cypri. *Solea.*
Solicinium. *Bretten.*
Solimanium, Solimia. *Solemmes.*
Solina Fluvius. *Solina.*
Solinga, Oppidum. *Solingen.*
Solis Urbs. v. Heliopolis.
Solis Inſula. L'Iſle du *Soleil.*
Solis Mons. *Benimager.*
Solis Fluvius. Rio del *Sole.*
Solis Vallis, aut Urbs. *Soltwedel.*
Solliacum. *Sully.*
Sollinienſium Urbs, Solonium, Solon. *Stillant.*
Solma, unde Solmenſis Comitatus. *Solms.*
Solnocum. *Zolnock.*
Solocæ, Solochæ Inſulæ. Les Iſles de *Solocho.*
Solodurum, Solothurum. *Soleure.*
Solona, Oppidum Galliæ Ciſpadanæ. v. Civitas Solis.
Solonia. La *Sologne.*
Soloria Inſula, unde Solorium Regnum. *Solor.*
Solſona, Salſona, Celſona. *Solſone.*
Solta Inſula. *Solta.*
Solrcampia. *Soltcamp.*
Solvedia, Soltwedelia. *Soltwedel.*
Solvenſe Oppidum, Solva. *Solveld.*
Solvæum Oppidum, unde Solvæum Æſtuarium. *Solway.*
Solventia, Soloënſia Promontorium. Le Cap *Blanc.*
Solus, Olulis, Oppidum Siciliæ. *Solante.*
Solus, Urbs Ciliciæ. Inconnuë.
Solus, Urbs Cypri. *Solea.*
Solyma Palæſtinæ. *Jeruſalem.*
Solyma, Urbs Lyciæ. Inconnuë.
Somerſetia. *Somerſet-Shire.*
Somertonium. *Somerton.*
Sommeriæ, Sumeriæ. *Sommieres.*
Somnium. *Sonnino.*
Somona, Somata. La *Somme.*
Soncinum. *Soncino.*
Sondæ, Sundæ Fretum. Le Détroit de la *Sonde.*
Sondæ, Sundæ Inſulæ. Les Iſles de la *Sonde.*
Sondrium, Sondriſium. *Sondrio.*
Sonegiæ, Sonegiacum, Sogniacum. *Segnies.*
Songum. *Songe.*
Sonneberga. *Sonneberg.*
Sonneburgum. *Sonneburg.*
Sontina. *Zons.*
Sontius Fluvius. *Liſonzo.*
Sophala. *Sofala.*
Sophia. *Sophie.*
Sopotum. *Sopote.*
Soppia, Supia. La *Suipe.*
Soppianæ, Sopianæ. *Soppan.*

Sopronium, unde Sopronienſis Comitatus. *Sopron.*
Sora, Urbs Aſiæ Minoris. Inconnuë.
Sora, Urbs Indiæ. *Shapor.*
Sora, Urbs Latii. *Sora.*
Sora, Oppidum Daniæ. *Soora.*
Sorabus, Sarrabus. *Sorabus.*
Soratovia. v. Saratovia.
Sorava. *Soraw.*
Sorbiodunum. v. Sorviodunum.
Sordice Palus. L'Etang de *Leucate.*
Soretum Regnum. Le Royaume de *Soreto.*
Soretum, Oppidum Calabriæ. *Soreto.*
Sorge, Orge, Sorgia, Sulgia. La *Sorgue.*
Sorgiæ, Sulgiæ Pons. *Sorgues.*
Soria. *Soria.*
Soricinum. *Sorrezo.*
Soriqui. Les *Sourriquois.*
Soroga, Urbs Pannoniæ Superioris. Quelques Géographes la placent à *Zagrab.*
Soror, Fluviolus. Le *Sor.*
Sorra, Sorrelape, Sorobola. *Sorres.*
Sortæ Caput. Le Cap de *Sorta.*
Sortinum. *Sortino.*
Sorviodunum, Sorbiodunum. Old *Salesbury.*
Soska. *Soçska.*
Soſpitellum. *Soſpello.*
Soſſavia. La *Soſſavie.*
Soſſius Fluvius. *Calatabellota.*
Soſthenium, Soſtenium. *Alamaton.*
Soteropolis Braſiliæ. *San Salvador.*
Soteropolis Congi. *San Salvador.*
Soteropolis Guatimalæ. *San Salvador.*
Sotia. On a donné anciennement ce nom à Aire en Gaſcogne.
Sova. *Sova.*
Sovanum Caput. Cap *Sevano.*
Soulacum. *Soulac.*
Soumelporium. *Soumelpour.*
Souſi. Les *Souſes.*
Spadanus Vicus. *Spa.*
Spadæ Caput. Cap de *Spada.*
Spalatum. *Spalato.*
Spalati Caput. Cap de *Spaleto.*
Spandavia, Spandovia. *Spandow.*
Spanheimenſis Comitatus. Le Comté de *Spanheim.*
Sparnacum. *Eſpernay.*
Sparnonum. *Eſpernon.*
Sparta Lacedæmon. *Lacedemone.*
Spartarius Campus. La *Mancha.*
Spartiventum Caput. *Spartivento.*
Spea, Speus Fluvius. *Spey.*
Specus Canis. *Buco Velenoſo.*
Spedia, unde Spediæ Sinus. *Spezze.*
Speluca. *Splugen.*
Spelunca. *Sperlonga.*
Spenderobis, Spenderovia. *Samendria.*
Sperchia, Phtheleon. *Fitelco.*
Sperchius Fluvius. L'*Agriomela.*
Speſshartia Sylva. *Speſshart.*
Sphagia Inſula. *Sapienza.*
Sphetia. *Sfetgrado.*
Spiegelbergenſis Comitatus. Le Comté de *Spiegelberg.*
Spiga. *Spiga.*
Spina. *Spino.*
Spinæ. *Spene.*
Spinalium. *Eſpinal.*
Spinalonga, unde Spinalongæ Sinus. *Spinalonga.*
Spinarza. *Spinarza.*

Spineticum Oſtium. Po de *Primaro.*
Spinetum. *Eſpiney.*
Spinum. *Spigno.*
Spira, unde Spirenſis Epiſcopatus. *Spire.*
Spiracula. v. Specus Canis.
Spiræum Promontorium. Capo *Spiveo.*
Spiritus Sanctus, Urbs Occitaniæ. Le *Saint Eſprit.*
Spiritus Sanctus. v. Fanum Spiritus Sancti.
Spiritus Sanctus, Fluvius Mexici. *Eſpiritu Santo.*
Spiritus Sanctus, Fluvius Africæ. *Spiritu Santo.*
Spiritus Sanctus, Promontorium. Le Cap d'*Eſperitu Santo.*
Spiritus Sancti Præfectura. Capitanie de *Eſpiritu Santo.*
Spitzberga, Montes Acuti. *Spitzberg.*
Spoletum, unde Spoletanus Ducatus. *Spolete.*
Spoletinus Ager. *Spoletino.*
Sponheimenſis Comitatus. Le Comté de *Spanheim.*
Spreha. La *Sprehe.*
Stabatio, Oppidum Galliæ Narbonenſis. Le *Monaſtier.*
Staberus Fluvius. La *Segura.*
Stabiæ. Caſtel à Mar di *Stabia.*
Stabletum, Stabulum. *Stablo.*
Stabula, ad Stabula. *Otmars.*
Stabulum. *Mellac.*
Stachir, Fluvius Libyæ. *Senega.*
Stada, Stadenum, Statio. *Stadin.*
Stadia. *Stadia.*
Stadthaga. *Stadthaga.*
Stafangria. *Stavanger.*
Staffora. *Staffora.*
Staffordia, Urbs & Comitatus. *Stafford.*
Stagira, Stantira. *Libanova.*
Stagna Volcarum. Le Lac de *Magnelone.*
Stagnara. *Stagnara.*
Stagnum. *Stagno.*
Staliocanus Portus. *Saint Paul de Leon.*
Stalimena, Inſula & Urbs. *Stalimene.*
Stampæ. *Eſtampes.*
Stanacum. *Oberneberg.*
Standia Inſula. *Standia.*
Stanfordia. *Stanford.*
Stantia. *Stantz.*
Stantira. v. Stagira.
Stapulæ, Stabula. *Eſtaples.*
Stargardia Megalopolitana, unde Stargardienſe Dominium. *Stargard.*
Stargardia Pomeranica. *Stargard.*
Stargardia Nova. La Nouvelle *Stargard.*
Statio. v. Stada.
Stationa, Urbs Inſubriæ. Quelques Géographes la placent à *Anghiera.*
Stationenſis Lacus. Lago di *Merzano.*
Statonia, Oppidum Hetruriæ. *Caſtro.*
Status Eccleſiaſticus. L'Etat de l'*Egliſe.*
Status Præſidii. L'Etat delli *Preſidii.*
Statuum Regio, Ordinum Inſula. *Staten-Eyland.*
Stavangria. *Stavanger.*
Stavera, Stauria. *Staveren.*
Stauronesum. v. Crucinacium.
Stauropolis. *Santa Croce.*
Stegeburgum. *Stegeborg.*
Steigera Sylva. *Steigerwaldt.*
Steinum, Stenium. *Stein* am Rhein.
Steka, Stega. *Steke.*
Stella, Urbs Navarræ. *Eſtella.*
Stella Fluvius. *Stella.*
Stellæ. La Torre de *Sanguinazzo.*
Stellomontanum, unde Stellomontanus Ager. *Sterling.*

Stenacum, Stenæum, Satanacum. *Stenay.*
Stendelia. *Stendel.*
Stenium, Steina. *Stain.*
Stenium. v. Steinum.
Stenoberga. *Stoenberg.*
Stenovicum. *Steenwiek.*
Stenovordia. *Stenford.*
Stephanodunum. *Dunſtafag.*
Stephanopolis. *Braſſovie.*
Stephanoverda, Stephani Inſula. *Stephanſwert.*
Stereontium. *Caſſel.*
Sterlinga, Strivelinum. *Sterling.*
Stetinum, unde Stetinenſis Ducatus. *Stetin.*
Stetinum Novum. Nien *Stetin.*
Stighilla. *Stighill.*
Stilari Caput. Capo *Stilari.*
Stilianum. *Stigliano.*
Stilum. *Stilo.*
Stira, Styra. *Steyr.*
Stiria, Styria. La *Stirie.*
Stiriacum. *Sterzingen.*
Stirum. *Stirum.*
Stirpum. L'*Eſterp.*
Stivæ Mons. *Stiva.*
Stoarius Fluvius. *Stoër.*
Stochemum. *Stochem.*
Stockachium. *Stockach.*
Stocholmia, Holmia. *Stokholme.*
Stoczovia. *Stoczow.*
Stoechades Inſulæ. Les Iſles d'*Hyeres.*
Stolberga, unde Stolbergenſis Comitatus. *Stolberg.*
Stolhoffa. *Stolhoffen.*
Stolpa. *Stolpe.*
Stomalimna. v. Aſtromela.
Storcilis Mons. *Monſerrat.*
Stormaria. La *Stormarie.*
Stoura Fluvius. La *Stoure.*
Strada Montana. *Berg-ſtradt.*
Strabanum Caſtrum. *Strabane.*
Straciacappæ Lacus. *Straciacappa.*
Stradella. *Stradella.*
Stralenum. *Stralen.*
Stralesunda, Stralſunda, ab Strala Inſula. *Stralſunde.*
Strandia Septentrionalis. *Nordſtrand.*
Stranfordia, Strangofortium. *Strangfort.*
Strasburgum Alſatiæ. *Strasbourg.*
Strasburgum Pruſſiæ. *Strasbourg.*
Strasburgum Marchiæ Vekeranæ. *Strasbourg.*
Strasburgum Cariathiæ. *Strasbourg.*
Strata *Eſtrée.*
Strateburgum. v. Strasburgum.
Strathernia. *Stratherne.*
Strat Navernia. *Strat-Navern.*
Stratioburgum. v. Strasburgum Pruſſiæ.
Stratonica, Stratonice, Urbs Macedoniæ. *Franco Caſtro.*
Stratonica, Urbs Epiſcopalis Cariæ. Ruïnée.
Stratonica, Urbs Epiſcopalis Lydiæ. Ruïnée.
Stratonis Turris. v. Cæſarea Palæſtinæ.
Straubinga, olim Serviodurum, Urbs Norici. *Straubing.*
Stravichum Bulgariæ. *Stravicho.*
Stravicum Thraciæ. *Stravicho.*
Strehamum, Eſtrehamum. *Eſtreham.*
Stremadura. v. Extremadura.
Strella Fluvius. *Strell.*
Strella Mons. *Strella.*
Stremonium. *Eſtremoz.*
Strengneſia. *Strengnes.*
Strevelinum. v. Sterlinga.
Strigonium, unde Strigonienſis Comitatus. *Strigonie.*

Strigula, Oppidum Angliæ. On le place à Chepſtow.
Stroma, Stromſa. *Streems.*
Stromius Fluvius *Stromie.*
Strongyle Inſula. *Stromboli.*
Strongyle, Urbs Naxi. *Pergola.*
Strongylum, Strongulum. *Strongoli.*
Stropnades, aut Plotæ Inſulæ. *Strivali.*
Strumeta, Strumita. *Strumeta.*
Strymon. *Stromona.*
Strymonicus Sinus. Le Golfe de *Conteſſa.*
Strymonium. *Strymona.*
Studii. *Studii*
Stugartia. *Stugart.*
Stulinga. *Stulingen.*
Stura. La *Sture.*
Sturium Inſula. *Ribandon.*
Stymphalus Fluvius. *Eroſino.*
Stymphalus Mons. *Poglizi.*
Stymphalus Urbs. *Vulſi.*
Styra. *Steyr.*
Styria. La *Stirie.*
Styx, unde Stygius Fluvius Inferorum. *Styx.*
Suachenum, Suaquenum. *Suachen.*
Suana. *Suana.*
Suani Populi. Les *Suanes.*
Suaſa. *Saſa.*
Suavia. v. Suevia.
Subaugusta. *Torre Pignatara.*
Subcinium, Subſicinum. *Belforte.*
Subiſia, Sobiſæum. *Sombiſe.*
Sublantia. *Sollanzo.*
Sublaqueum, Sublacum. *Subiaco.*
Subavio, Urbs Rhetiæ Propriæ. On la place à Brixen.
Subola. *Soule.*
Subrarbia, Subrarbium. *Sobrarbe.*
Subrita, Subritum. *Sandioia.*
Subſtantio. *Subſtancion.*
Subſylvania. Le Canton d'*Underwald.*
Subur, Fluvius Mauritaniæ. *Subu.*
Subur, Fluvius Portugalliæ. *Soro.*
Subur, Oppidum. *Siges.*
Succada, Succaiocada. *Succada.*
Succadana, Urbs & Fluvius. *Succadano.*
Succoſa. Oppidum Ilergetum. *Ainſa.*
Succuira, Suchura. *Succuir.*
Sucheum. *Suchen.*
Suchina. *Suching.*
Suchot. *Suchot.*
Suchuenſis Provincia. *Suchuen.*
Sucro Fluvius. Le *Xucar.*
Sucra Urbs. *Sucra.*
Sucronenſis Sinus. Le Golfe de *Valence.*
Suczova. *Soczowa.*
Suda, unde Sudæ Sinus. *Suda.*
Sudavia, Sudawa. *Sudavie.*
Sudburium. *Sudbury.*
Sudercopia, Sodercopia. *Suderkoping.*
Suder-Jutia. v. Sleſvicenſis Ducatus.
Sudermania. La *Sudermanie.*
Sudernum, Tudernum. *Maderno.*
Sudeycæ, Sueciæ Caput. *Sudeyca.*
Sudeti, Suuiti Montes. *Fichtelberg.*
Sudvallia. v. Vallia.
Sudgothia. *Sudgothie.*
Sueo. v. Suel.
Suecia, Sueciæ Regnum. Le Royaume de *Suede.*
Suecia Proprie dicta. La *Suede Propre.*
Suecia Particularis. La *Suede Particuliere.*

Suecia Nova. La Nouvelle *Suede.*
Suedia. v. Suecia.
Suel, Suea, Sivel. *Fuengirola.*
Suellis. *Suelli.*
Sueonia. v. Suecia Propria.
Suerbeium. *Suerby.*
Suerinum, unde Suerinenſis Epiſcopatus, & Ducatus. *Swerin.*
Sueſia, Sueſum, unde Sueſanus Sinus. *Swe.*
Sueſſa, Sueſſa Aurunca. *Seſſa.*
Sueſſa Pometia, Urbs Volſcorum. Ruïnée.
Sueſſionenſe Regnum. Le Royaume de *Soiſſons.*
Sueſſiones, Sueſſones, Auguſta Sueſſonum. *Soiſſons.*
Sueſſula. Caſtel di *Seſſola.*
Suevia. La *Souabe.*
Suevia Auſtriaca. La *Sonabe Autrichienne.*
Suevia Imperialis, aut Suevicus Circulus. Le Cercle de de *Souabe.*
Suevo Mons. v. Sevo.
Suevonia. v. Suecia Propria.
Suevus Fluvius. L'*Oder.*
Suevus Medius. La *Swine.*
Suffegmarus. *Suffegmar.*
Suffolcia. Le Comté de *Suffolke.*
Sugenum. *Sugen.*
Suhit, Suitha. *Seid Sciveb.*
Suilius Lacus. Le Lac *Swilly.*
Suinburgum. v. Schwinburgum.
Suinibroda. *Swinibrod.*
Suinus Fluvius. Le *Saline.*
Sujones. Les *Sujons.*
Suirius Fluvius. Le *Sewer.*
Suitia. La *Suede.*
Suitia, Suitienſis Pagus. *Suitz.*
Sulci, Sulchi, Solci, unde Sulcitanus Sinus. Le Golfe de *Palma.*
Sulcitana Inſula. L'Iſle de *Sant Antiogo.*
Sulga, Sulgas. La *Sorgue.*
Sulliacum. *Sully.*
Sulloniacæ, Oppidum Magnæ Britanniæ. *Brokleyhill.*
Sulmo, Urbs Pelignorum. *Sulmone.*
Sulmo, Urbs Volſcorum. *Sermonta.*
Sulphurinum. *Solfarino.*
Sultium. *Sultz.*
Sultzbachium. *Sultzbach.*
Sumachia. *Schamachie.*
Sumatra. *Sumatra.*
Sumeranum, Sumarænum. *Sumerein.*
Sumeriæ. v. Sommeriæ.
Suminga. *Suming.*
Sumiſcafacum. *Sumiſcahac.*
Summæ Alpes. Le Mont *Saint Godard.*
Summeriæ Inſulæ. v. Bermudæ.
Summuntorium, Submontorium, Oppidum Vindeliciæ. *Hohenwart.*
Summus Lacus. *Samolico.*
Summum Pyrenæum. *Santa Chriſtiana.*
Suna. *Soune.*
Sunanum. *Sunan.*
Sunda, Sundicum Fretum. Le *Sund.*
Sunda, Sundis Urbs. *Stralſunde.*
Sunderburgum, unde Sunderburgicum Fretum. *Sunderbourg.*
Sunium Promontorium. Le Cap de *Colonni.*
Sunneberga. *Sunneberg.*
Suntgavia, Suntgovia. Le *Suntgau.*
Suola. *Suola.*
Supara. *Supara.*
Superior Lacus. Le Lac *Superieur.*
Supia Fluvius. La *Suippe.*
Sur. *Sur.*
Sura, Urbs Javæ Inſulæ. *Sura.*
Sura, Fluvius Galliæ Belgicæ. *Sour.*
Sura, Oppidum Phœniciæ. Inconnu.
Sura, Pagus Lyciæ. Inconnu.
Sura, Urbs Syriæ. Inconnuë.
Surata. *Surate.*
Suregia. v. Surria.
Surgeriæ. *Surgeres.*
Suriga. *Goza.*
Surina. *Surina.*
Surinamum. *Surynam.*
Surium, Surum, Archæopolis. *Aſſo.*
Surra, Suregium Severiacum. *Bellegarde.*
Surrentum, unde Surrentini Colles. *Sorrente.*
Surria, Surreia, alias Suregia. *Surrey.*
Surunga. *Surunga.*
Suſa, Urbs Perſidis. *Suſe.*
Suſa, Urbs Barbariæ. *Suſa.*
Suſæ Regnum. Le Royaume de *Sus.*
Suſalei Villa, Suſaleus Vicus. *San Pietro.*
Suſatum. *Soeſt.*
Suſcitium. *Suſchitz.*
Suſdalia. *Suſdal.*
Suſiſtania. Le *Chuſiſtan.*
Suſor. *Suſor.*
Suſſexia. *Suſſex.*
Suſſexiæ Regnum, Saxorum Meridionalium Regnum. Le Royaume de *Suſſex.*
Suſtera. *Suſteren.*
Sufudata. *Wilſmach.*
Sufus Fluvius. Le *Sus.*
Suthamptonia. *Southampton.*
Sutherlandia, Suthirlandia. *Southerland.*
Sutrium, Colonia Julia Sutriana. *Sutri.*
Suvidnicium. *Schweidnitz.*
Swinaria. *Swinar.*
Suvinfordia, Suvinphordia. *Scheinfurt.*
Suvum. *Suvo.*
Syagros Extrema. *Facalbad.*
Sybaris Fluvius. *Cochile.*
Sybaris, Urbs Lucaniæ. *Sibari.*
Sybota Inſula. *Sivota.*
Sycaminum Bœotiæ. *Sycamino.*
Sycaminus, Urbs Phœniciæ, prope Carmelum Montem. Ruïnée.
Sycoris. v. Sicoris.
Sydon. v. Sidon.
Syene. *Syene.*
Sylva Ducis. *Boisleduc.*
Sylvanectum. v. Silvanectum.
Sylvania, Sylvanienſis Pagus. Le Canton d'Underwald.
Sylvanius Lacus. v. Lucerinus.
Symæthus. v. Simæthus.
Syme Inſula. *Simie.*
Symplegades, aut Syndromades Inſulæ. *Pavonare.*
Synaüs. *Siman.*
Synnada. *Sinnade.*
Syphæum, Oppidum Brutiorum. *Caſtrevillare.*
Syracuſæ. *Siracuſe.*
Syracuſanus Portus. Le Golfe de *Santa Manza.*
Syria. La *Syrie.*
Syria Propria. La *Syrie Propre.*
Syriacum Mare. La Mer de *Syrie.*
Syriæ Portæ. Le Mont *Aman.*
Syrnos Inſula. *Sirna.*
Syros, Syria Inſula. *Sira.*

Syrus, Fluvius Magnæ Græciæ. *Nasaro.*
Syrtes. Les Seiches de *Barbarie.*
Syrtis Canis. Le Banc du *Chien.*
Syrtis Judææ. Les Basses de la *Judée.*
Syrtis Magna. v. Syrtes.
Syrtis Maxima. Le Grand *Banc.*
Syrtis Parva. Le Golfe de *Capez.*
Syrtis S. Antonii. Les Basses de *Saint Antoine.*
Syrtis S. Michaëlis. Baxos de *San Miguel.*
Syrtis S. Rochi. Baxos de *San Roque.*
Syscia. v. Sisicia.
Szaschova. *Szaschowa.*

T.

Ta, Fluvius Sinarum. Le *Ta.*
Tabachasa. *Tabachasan.*
Tabaci Insula. *Tabago.*
Tabarca. *Tabarque.*
Tabarestania. *Tabarestan.*
Tabasca. *Tabasco.*
Tabaso. *Doltabad.*
Taberna. *Taverna.*
Tabernæ Alsaticæ. *Zabern.*
Tabernæ Montanæ. *Berg-Zabern.*
Tabernæ Mosellanicæ. *Berncastel.*
Tabernæ Rhenenses. *Rhein-Zabern.*
Tabia. *Halicarnasse.*
Tabia Genuensis. *Taggia.*
Tabinum Promontorium. Le Cap de *Talm.*
Tabor, Thabor, Mons Palæstinæ. *Tabor.*
Taborium, Urbecula Bohemiæ. *Tabor.*
Tabraca, Tabracha, Tabathra, Urbs & Insula. *Tabarque.*
Tabresium. *Tauris.*
Tabulæ, Mons & Sinus. *Table.*
Tabuleium, Theologium, Doleia. *Tholey.*
Taburnus Mons. *Taburno.*
Tacape, Tacapa, Thacapæ, Capæ. *Capes.*
Tacasus Fluvius. Le *Tacase.*
Tachavia. *Tachaw.*
Tachia Volicata. *Tachi Volicati.*
Tachompso, Tacompson. v. Metacompso.
Tacina. *Tacina.*
Tacola, Urbs Indiæ extra Gangem. Les uns la mettent à *Malaca*, les autres à *Juncalaan.*
Tacubis, Tacubi. *Tancos.*
Tader, Fluvius & Urbs. La *Segura.*
Tadinum. *Tadino.*
Tadossacum, Taduscum. *Tadoussac.*
Tænarium Promontorium. Le Cap de *Matapan.*
Tænarum, Oppidum Laconiæ. *Cabanes.*
Tænarus Fluvius. La *Tuza.*
Tæxalium Promontorium. *Buchan-Ness.*
Tafall[illegible].
Taf[illegible].
Tafil[illegible] Tafiletanum Regnum. *Tafilet.*
Tag[illegible] Tagasta. *Tagaste.*
Tagavonium. *Tagavost.*
Tagonius Flu[illegible] a Tajuna.
Tagaza. *Tagazza.*
Tagus Fluvius. Le *Tage.*
Taicheum. *Taichen.*
Taifalia. *Tifauges.*
Taipinga. *Taiping.*
Tajuna. *Tajuna.*
Tajyvenum. *Tajyven.*

Taizalium. v. Tæxalium.
Takoraium. *Takoray.*
Talabrica, Talabriga. *Talaga.*
Talamina. La *Vega.*
Talamon, Telamon. *Talamone.*
Talanda, unde Talandicus Sinus. *Talandi.*
Talavera. *Talavera.*
Talavera Vetus aut Minor. *Talaveruela.*
Talaüs. v. Laüs.
Talava, Talaya. *Talaya.*
Talca, Talga. *Alca.*
Talcatana. *Talcatan.*
Talcinum, Talcinorum Oppidum. *Talcini.*
Taleacotium. *Tagliacozzo.*
Talium. *Tali.*
Tallartium. *Tallart.*
Talleburgum. *Taillebourg.*
Tallemondia. *Tallemond.*
Talmontium. *Talmont.*
Tama. *Tame.*
Tamaca. *Tamaga.*
Tamacrata. *Tamaclati.*
Tamana. *Taman.*
Tamara. *Tamerton.*
Tamara, Tamarus Fluvius. *Tamer.*
Tamaraca. *Tamaraca.*
Tamaris, Tamara. *Tamar.*
Tamaritum. *Tamarit.*
Tamasa. *Tamasa.*
Tamassus, Tamaseus, Tamasia. Borgo di *Tamasso.*
Tamba, Urbs & Regnum. *Tamba.*
Tamberga. *Tamberg.*
Tamesis, Thamesis. La *Tamise.*
Tami Ala. v. Tamberga.
Tamiatis, Tamiathis. v. Damieta.
Taminga. *Taming.*
Tammersbrugum. *Tammersbruck.*
Tamnum, Tavium, Oppidum Segusianorum. *Bourg en Bresse.*
Tamnum, Oppidum Aquitaniæ. *Tallemond.*
Tamulum Regnum. *Tamul.*
Tamusida, Thamusida. *Tefeltner.*
Tamusiga. *Gazola.*
Tamyras, Damyras Fluvius. *Damor.*
Tana, Urbs & Fluvius. *Tayne.*
Tanager Fluvius. *Negro.*
Tanagra, Urbs. *Anatoria.*
Tanais Fluvius. Le *Don.*
Tanais, Minor Fluvius. *Doniec.*
Tanais, Urbs Sarmatiæ. *Azach.*
Tanarus. Le *Tanaro.*
Tanasserim, Urbs & Regnum. *Tanasserim.*
Tanavaca. *Ceytavacca.*
Tancum. *Tancos.*
Tandaia. *Tandaya.*
Tandra. *Tandra.*
Tanatos, Thanatos. *Tenet.*
Tanetus, Tanetum, Tanitum. *Tanedo.*
Tanega, Tanegaxima. *Tanega.*
Tangermunda. *Tangermunde.*
Tangima, Tanjima. *Tangima.*
Tango. *Tango.*
Tanguum Regnum. *Tanguth.*
Tanguum. *Tangu.*
Taniorium. *Tanieor.*
Tanis, Thanis, unde Taniticum Ostium. *Tanis.*
Tannedunum. *Tanston.*
Tanoria, unde Tanorium Regnum. *Tanor.*

Tantalus. *Tauſanle.*
Tapayſa. *Tapayſa.*
Taphra, Taphrura. *Fachi.*
Taphræ, Taphros. *Perecop.*
Taphros Fretum. Le Canal de *Boniface.*
Tapizus Mons. *Anfidiano.*
Tapiavia. *Tapiaw.*
Tapius Fluvius. *Tapy.*
Taprobana. *Ceylan.*
Tapſus, Thapſus Peninſula. *Manghiſi.*
Tapſus, Urbs Byzacenæ Regionis. Ruïnée.
Tapuaguazua. *Tapuaguazu.*
Tapuiæ. Les *Tapuyes.*
Tara, Tracia. Le *Terrain.*
Taranum. *Tirano.*
Tarantaſia. v. Tarentaſia.
Tararia, unde Tarariæ Mons. *Tarare.*
Taras, Fluvius. *Tara.*
Taras, Urbs. v. Tarentum.
Taraſci. Les *Taraſcos.*
Taraſco Occitaniæ. *Taraſcon.*
Taraſco Provinciæ, olim Taruſcon. *Taraſcon.*
Tarba. *Tarbes.*
Tarbatha. *Tarbath.*
Tarbellicus Sinus. Le Golfe de *Bayone.*
Tarcum. *Tarko.*
Tardanenſis, Tardenenſis, Tarnodenſis Comitatus, Tardanitus Pagus. *Tardenois.*
Tarentaſia, Tarantaſia. *Tarantaiſe.*
Tarentaſia, Urbs. *Moutiers en Tarantaiſe.*
Tarentum, unde Tarentinus Sinus. *Tarente.*
Targa. *Targa.*
Targines Fluvius. *Tacina.*
Targoroda. *Targorod.*
Targoviſcum, Targoviſtus, olim Tiriſcum, Taros. *Targovitke.*
Tariſſa. *Tariſſa.*
Tarnadæ. *Saint Maurice.*
Tarnis, Tarnes. Le *Tarn.*
Tarnodenſis Ager. *Tardenois.*
Tarnopola. *Tarnopol.*
Tarodantum, unde Tarodanti Regnum. *Tarudant.*
Tarodunum. *Dornſtet.*
Tarontus Lacus. *Taronto.*
Tarquinia, Tarchinium, Tarcynia, Tarchon. *Tarquinia.*
Tartabinorum Vicus. *Baſtiica.*
Tarracina, Tartachina, Trachyna, Terracina, olim Anzur *Terracine.*
Tarraco. *Tarragone.*
Tarraconenſis Hiſpania. L'*Eſpagne Tarragonoiſe.*
Tarrega. *Tarrega.*
Tarſatica, Tarſaticum. *Terſaco.*
Tarſia. *Turſia.*
Tarſis, Tarſes, Tharſis. *Turſis.*
Tarſum Promontorium. *Turſia.*
Tarſuras, Terſos, Theſſyris. *Ochuma.*
Tarſus, Taſos. *Turſe.*
Tartari, Tatari. Les *Tartares.*
Tartari Budzienſes, Buſakienſes, Budziacenſes. Les *Tartares de Budziac.*
Tartari Circaſſi. v. Circaſſia.
Tartari Czeremyſſi. Les *Czeremiſſes.*
Tartari Dagheſtani, ſive Montani, Dagheſtania. Les *Tartares de Dagheſtan.*
Tartari Dobrucenſes, Dobrucia, Dobritza. Les *Tartares de Dobruce.*
Tartari Lipcovenſes. Les *Tartares de Lipkovie.*
Tartari Montani. v. Tartari Dagheſtani.
Tartari Mordustes. Les *Mordustes.*
Tartari Nagaienſes, aut Nogaienſes. *Tartares de Nagais.*
Tartari Oczakovienſes. Les Tartares d'*Oczacow.*
Tartaria Magna, aut Major. La Grande *Tartarie.*
Tartaria Minor, Crimea, Precopenſis. La Petite *Tartarie.*
Tartaricum Mare. La Mer de *Tartarie.*
Tartarus, Fluvius Tartariæ Magnæ. Le *Tartar.*
Tartarus, Fluvius Italiæ. *Tartaro.*
Tartarus. Les Poëtes ont donné ce nom à l'Enfer.
Tartaſſium. *Tartas.*
Tartenenſis Ager. *Tardenois.*
Tarteſſus. *Tariffa.*
Tarvanna. v. Teruanna.
Tarveſede. *Splugen.*
Tarviſina Marchia. *Treviſan.*
Tarviſium. *Trevigny.*
Tarus, unde Tari Vallis. *Taro.*
Taſſinga. *Taſſing.*
Taſta, Urbs Datiorum. *Acqs.*
Tata, Thata, Theodata, Data, Deodatum. *Tata.*
Tatari. v. Tartari.
Tatoma. *Tatomi.*
Tatta, unde Tattæ Regnum. *Tatta.*
Tavæa. *Tavay.*
Tavaſthia Tractus. *Tavaſthie.*
Tavaſthia Oppidum. *Tavaſthus.*
Tauchira, Teuchira. *Toocara.*
Tavignanus. *Tavignani.*
Tavira. *Tavira.*
Tauntonium. *Taunton.*
Taunus Mons. *Donnersberg.*
Tavolara Inſula. *Tavolara.*
Tauracus. v. Tauregum.
Tauredunum. v. Turnonium.
Taurentium, Tauroëntium, Taurentum, Taurenta. *Cietat.*
Taureſium Macedoniæ, poſtea Juſtiniana Prima. *Ocrida.*
Taureſium Perſarum. *Tauris.*
Taureſius Mons. La Montagne de *Tauris.*
Tauriacum, Touriacum, ad Turres. *Tours.*
Taurianum, Tauri Civitas. *Palma.*
Taurica Cherſoneſus. *Crim.*
Tauriniacum. v. Toriniacum.
Taurinum. *Turin.*
Taurocinius Fluvius. *Calopinaco.*
Tauroëntium. v. Taurentium.
Tauromenium, Tauromininum. *Taormina.*
Tauromenius Fluvius. *Cantera.*
Taurum. *Toro.*
Taurunum, Taururum. *Belgrade.*
Taurus Mons. Le *Taur.*
Taurus Inſula. *Tauro.*
Taurus Inſula altera. *Toro.*
Taus, Tavus. Le *Tay.*
Tauſia. *Tauſſ.*
Taxartes, Fluvius. v. Jaxartes.
Taxgatium. *Taveſch.*
Taygetus Mons. Les Montagnes de *Maina.*
Tayonum. *Tayan.*
Tazatæa, unde Tazatæum Regnum. *Tazaty.*
Tchildirus, Thieldeius Mons. *Tchildir.*
Teanum Apulum. *Civitate.*
Teanum Sidicinum. *Tiano.*
Teatea, Theate. *Chieti.*
Tebala. *Tibala.*
Tebeſta, Theveſte, Teveſte. *Tebeſe.*
Tecca. *Tick.*
Teccelia, Tecelenburgenſis Comitatus. *Teckelemburg.*

Techila.

Techala. *Techala.*
Techortina. *Techort.*
Tecoantepequa. *Tecoantepequa.*
Tecolata, Tegulata. *Saint Maximin.*
Tedanius Fluvius. *Zermagne.*
Tedeleſa. *Tedeles.*
Tediaſtum, Urbs Liburniæ. *Madruſch.*
Tedia Provincia. *Tedes.*
Tedneſta. *Tedneſt.*
Tefelfelta. *Tefelfelt.*
Tefezara. *Tefezara.*
Teffiſus Fluvius. *Teſſis.*
Tefneſus. *Tefnes.*
Teſza, Tebza. *Teſza.*
Teganum. *Tegan.*
Teganuſa, Thiganuſa. *Canea.*
Tegea. *Muchli.*
Tegeſta. *Tegeſte.*
Tegna. *Thin.*
Tegorarina Regio. *Tegorarin.*
Tehamæ Principatus. *Tehama.*
Tegulariæ. *Tilliers.*
Tejeuta. *Tejeut.*
Tejonis. *Tejones.*
Tela, Oppidum Hiſpaniæ. *Sant Oye.*
Telamon. *Talamone.*
Telamontium. v. Delmontium.
Telenſinum. *Telenſin.*
Telenſina Regio. Le Royaume de *Telenſin.*
Teleſia, Teleſſia. *Teleſe.*
Telga. *Telgan.*
Telis, Thelis Fluvius. L'*Egli.*
Telium. *Teglio.*
Tellina Vallis. La *Valtelline.*
Telo, Telo Martius. *Toulon.*
Telobis. *Agramont.*
Telonii Domus, Tolhuſium. *Tolhus.*
Telonius Fluvius. Le *Turano.*
Telos, Telus Inſula. *Piſcopia.*
Temarerum. *Temarete.*
Temathea Mons. La Montagne de *Coron.*
Temeſa, Tempſa. San *Lucido.*
Temendfuſta. *Temen.*
Temeſna. *Temeſne.*
Temeſvaria, Temeſvarium, unde Temeſienſis, aut Temeſvarienſis Comitatus, & Præfectura. *Temeſwar.*
Temianum. *Temian.*
Temiſtitania. *Temiſtitan.*
Templum Minervæ. *Caſtro.*
Tempſa. v. Temeſa.
Temrucum. *Temruck.*
Tenæ. v. Tillemontium.
Tenaſſerim. v. Tanaſſerim.
Tenda, unde Tendanus Comitatus. *Tende.*
Tenducum Regnum. Le Royaume de *Tendue.*
Tenebrium Promontorium. Le Cap *Forbat.*
Tenedo, Oppidum. *Dengen.*
Tenedos, Inſula. *Tenedo.*
Tenera, Fluvius. *Dender.*
Teneramunda. *Dendermonde.*
Tenerifa, Thenerifa Inſula. *Teneriffe.*
Tenerifa, Urbs Terræ Firmæ. *Teneriffe.*
Teneſa, Teneza. *Tenes.*
Teneſus Sinus. Le Golfe de *Teneſe.*
Tengcheum. *Tengcheu.*
Tengenum. *Tengen.*
Teniſſa. v. Timiſa.
Tenos. *Tene.*

Tenos, Tanatos, Thanatos. *Tene.*
Tenſita. *Tenſif.*
Tenſiſtus Fluvius. *Tenſiſt.*
Tenzerta, Tenzora. *Tenzert.*
Teoracia. La *Thieracie.*
Teoregum. *Teoregu.*
Teos, Teios. *Sufer.*
Tephlis, Telphis, Tiphlis. *Tiflis.*
Teplicza. *Teplicza.*
Tera, Fluvius. Le *Ter.*
Terapia, Terabia. *Terapia.*
Terbartium. *Tribart.*
Tercatum, Trecatum, Tres Caſæ. *Treat.*
Terchium. *Terki.*
Terdona. v. Dertona.
Terebs. v. Tader.
Teredon. *Balſera.*
Tergeſte, unde Tergeſtinus Sinus. *Trieſte.*
Tergolape. *Lampach.*
Tergoviſtus, Targoviſcum. *Targoviske.*
Terias. v. Fluvius Sancti Leonardi.
Terina. *Nocera.*
Terinæus Sinus. Le Golfe de *Sainte Eufemie.*
Terioli, Teriolum. *Tirol.*
Termantia, Termes. Nueſtra Seignora de los *Termes.*
Termeſus, Telmeſſus, Termiſſus. *Termes.*
Terminus, Fluvius Siciliæ. *Termini.*
Terminus, Termulæ, Urbs Capitanatæ. *Termini.*
Terna, Tœna Fluvius. Le *Ternois.*
Ternata Inſula, unde Ternatæum Regnum. *Ternate.*
Ternatum, Ternatus. *Terna.*
Ternenſis Tractus. Le *Ternois.*
Ternobum, Ternobus. *Ternove.*
Ternodurum. v. Tornodunum.
Ternum. *Terni.*
Ternuſia Inſula. *Ternuſe.*
Tesra Advocatorum. v. Voigtlandia.
Terra. La *Terre.*
Terra Antarctica, Arctica, Auſtralis, &c. v. Antarctica, Arctica, Auſtralis, &c.
Terra Firma, Caſtella Aurea. La *Terre Ferme.*
Terra Firma Stricte Sumpta. La *Terre Ferme.*
Terra Firma Venetorum. v. Veneta Ditio.
Terra Franca. Le *Franc.*
Terra Nova, Inſula. *Terre Neuve.*
Terra Nova, Oppidum Siciliæ. *Terra Nova.*
Terra Nova, Oppidum Sardiniæ. *Terra Nova.*
Terra Sancta. La *Judée.*
Terra Sancta. v. Helgolandia.
Terra Viridis. v. Gronelandia.
Terracina. *Terracine.*
Terraſſa. *Terraſſe.*
Terſa Leporia. *Terſkey Leport.*
Terta, Urbs Thraciæ. *Trait.*
Tertia, Inſula. La *Tercere.*
Tertona. v. Dertona.
Tertuana. *Teroüane.*
Tervelum, Terulum. *Tervel.*
Teſchena. *Teſchen.*
Teſſleta Regio. Le *Teſſit.*
Teſterbandiæ Comitatus, Teſterbantum. Le *Teſterbant.*
Teſtudo, Teſtudinis Inſula. La *Tortue.*
Teteguina, Tetuanum. *Tetegun.*
Tetina. *Tetyn.*
Tetragurium. v. Tragurium.
Tetus Fluvius. Le *Tet.*
Teucera. *Treſores.*
Teucheria, Tauchira. *Taucera.*

Teuderium. v. Theudurum.
Tevero. Le *Tevere.*
Tevertonium. *Tiverton.*
Teviotia. *Tivedale.*
Teurnia, Tiburnia. *Villach.*
Teufara, olim Tifurus. *Tenſar.*
Teuthrania, Urbs Paphlagoniæ, *Tvipoli.*
Teuthrone. *Tentronia.*
Teutoburgienſis Saltus. *Teutsberg.*
Teutoburgium Germaniæ, Teutmellum. *Dethmold.*
Teutoburgium Pannoniæ. *Erdewdi.*
Teutones. C'eſt un des anciens noms des Allemans.
Teutria Inſula. La *Capraia.*
Tewkesburia. *Tewkesbury.*
Texelia, Teſſelia, Inſula Hollandiæ. *Texel.*
Texelia, Inſula Americæ. *Texel.*
Teydera, Treydera. *Teyder.*
Teza. *Teza.*
Tezeucum. *Tezeuco.*
Thabor. v. Tabor.
Thabraca. v. Tabarca.
Thagaſta. v. Tagaſte.
Thalame. *Preſtean.*
Thaluda. *Tagazzi.*
Thamarus. Le *Tamaro.*
Thamnatſara. v. Thimnata.
Thanatus, Tanetos. *Tenet.*
Thapſus. v. Tapſus.
Thaſſus, Thaſos. *Taſſo.*
Thebæ, Urbs Ægypti. *Thebes.*
Thebæ, Urbs Bœotiæ. *Thebes.*
Thebæ Phtiotidis, Thebæ Philippi. *Zeiton.*
Thebæ Lucaniæ. *Luzzi.*
Thebæ Troadis. Ruïnée.
Thebaſſa. *Thebaſſa.*
Thebais. La Haute *Egypte.*
Thebanus Lacus. Le Lac de *Thebes.*
Thebeſta. v. Tebeſta.
Thelis, Telis. L'*Egly.*
Themis. La *Teme.*
Themiſyra. *Lario.*
Themiſtitania, Themiſtitanum. Le *Themiſtitan.*
Thena, Fluvius. Le *Ternois.*
Thenerifa. *Tenerife.*
Thenoliæ, Thenolium. *Thenailles.*
Theoci Curia. *Tewkesbury.*
Theodata. *Tata.*
Theode, una ex Fortunatis Inſulis. La *Gomera.*
Theodemerienſis Ager. Le *Thimerais.*
Theodonis Villa. *Thionville.*
Theodoſia Gangrorum. v. Gangra.
Theodoſia, Urbs Tauricæ. *Caffa.*
Theodoſiopolis, Urbs Armeniæ Minoris. *Arſingan.*
Theodoſiopolis, Urbs Epiſcopalis Ioniæ, olim Peperine. Ruïnée.
Theodoſiopolis, Urbs Meſopotamiæ. Ruïnée.
Theodoſiopolis, Urbs Thraciæ. *Aprio.*
Theologium. *Tholey.*
Theopolis. Ancien nom d'Antioche la Grande.
Theorodunum. *Welles.*
Theotmadum. *Dous.*
Thera, Thermia, Inſula Maris Ægei. *Termia.*
Thera, Inſula Maris Cretici. *Gozo.*
Theraſia Inſula. *Saint Erini.*
Therma, Urbs Galatiæ. v. Germa.
Thermæ, Thermæ Himeræ, Urbs Siciliæ. *Termini.*
Thermæ, Thermæ Siluntinæ, Urbs altera Siciliæ. *Xacca.*
Thermæ, Urbs Britanniæ Magnæ. *Bathe.*

Thermæ Auſtriacæ. *Baden.*
Thermæ Inferiores, Urbs Sueviæ. *Bade.*
Thermæ Superiores, Urbs Helvetiæ. *Bade.*
Thermæ Stygianæ, aut Siciliæ. Bagni di *Triocciana.*
Thermaicus Sinus. Le Golfe de *Salonichi.*
Thermia. v. Thera.
Thermida. *Raiza.*
Thermodon, Fluvius. *Permon.*
Thermopylæ. Les *Thermopyles.*
Theſſa. *Tirſſa.*
Theſpiæ, Theſpia. *Theſpie.*
Theſſalia. La *Theſſalie.*
Theſſalonica, Urbs Macedoniæ. *Saloniki.*
Theſſalonica, Urbs Hiſpaniæ Tarraconenſis. v. Toloſa.
Theſſalonicæ Sinus. v. Thermaicus.
Thetenum. *Theten.*
Thetfordia. *Thetford.*
Theudurum. *Tuddert.*
Theveſte. *Tibeſa.*
Theutoni. v. Teutoni.
Theza. *Theza.*
Thibetum Regnum. Le *Thibet.*
Thicis. Le *Tech.*
Thiela, Tila. *Tiel.*
Thietmarſia. v. Dithmarſia.
Thigernum, Thierrium, Tiernum. *Thiers.*
Thilla. *Thille.*
Thimnatha, Thamnatſara. *Thimnath.*
Thinæ, Thina, Sina, Urbs Sinarum. On conjecture qu'elle eſt *Nanquin.*
Thinias, Thynias Promontorium. *Tinia.*
Thiniſſa. v. Tunetum.
Thinus, Tina. La *Tyne.*
Thisbe. *Janizi.*
Thitemellum. v. Teutoburgium.
Thoëda, Fluvius. La *Tome.*
Tholobii, Oppidum Hiſpaniæ Tarraconenſis. *Tamarit.*
Toloſa. v. Toloſa.
Thononium. v. Tunonium.
Thoraltum. *Teront.*
Thorda. v. Torda.
Thoronus Inſula. *Fano.*
Thorſus, Fluvius. *Thors-Aa.*
Thorunum, Torunum. *Thorn.*
Thoſpites Lacus ex Thoſpia, Urbe excifa. *Gabaan.*
Thracia. La *Romanie.*
Thraſimenus. v. Traſimenus.
Throni. *Pile.*
Thrundemum. v. Nidroſia.
Thulcis. v. Tulcis.
Thule Inſula. L'*Iſlande.*
Thunenſis Lacus. Le Lac de *Thun.*
Thunium, Tuinum. *Thuin.*
Thunum. *Thun.*
Thuringia. La *Thuringe.*
Thuringia Auſtralis. Le Duché d'*Altenbourg.*
Thuringienſis Sylva. *Thuringerwalds.*
Thurinus Sinus. Le Golfe de *Roſſano.*
Thurii, Thurium. *Sibari, Rounata.*
Thuſa. *Thus.*
Thuſcia, Urbs. v. Tuſcania.
Thuſcia, Tuſcia. La *Toſcane.*
Thuſciæ, Tuſciæ Ducatus. Le Grand Duché de *Toſcane.*
Thuſcum Mare. La Mer *Toſcane.*
Thyatira. *Thyatire.*
Thyella. *San Genito.*
Thymaterium, Thimiaterium. *Azamor.*
Thynias Urbs, unde Thyniacus Sinus. *Sagora.*

Thynias

Thynias, Inſula. *Farnaſia.*
Thyrea, Thurium, Oppidum Laconiæ. *Bordagno.*
Thyrea, Oppidum Argiæ. Incognu.
Thyrrenia. La *Toſcane.*
Thyrſus, Fluvius Sardiniæ. *Thyrſo.*
Tigridrus, Tiſdrus, Urbs Byzacenæ. On la met à *Calvaria.*
Thyſtadium. *Tyſtad.*
Tiara Julia. *Trayguera.*
Tiarantus Fluvius. Le *Sarath.*
Tiberiacum, Gabeum, Oppidum Æmiliæ. *Bagnacavallo.*
Tiberiacum, Oppidum Germaniæ Inferioris. *Berchaim.*
Tiberiadis Lacus. La Mer de *Galilée.*
Tiberias. *Tiberiade.*
Tiberiana, Auguſta Tiberii. v. Ratisbona.
Tiberina Caſtra. *Peringen.*
Tiberina Inſula. *San Bartolomeo.*
Tiberina Oſtia. *Oſtie.*
Tiberiopolis, Urbs Thraciæ. Quelques Géographes la placent à Varne.
Tiberiopolis, Urbs Epiſcopalis Phrygiæ Magnæ. Ruinée.
Tiberis. Le *Tibre.*
Tibiſca, Oppidum Moeſiæ. *Sophie.*
Tibiſcum, Oppidum. *Timi.*
Tibiſcus Fluvius, Tibeſis, Pathiſſus. La *Teiſſe.*
Tibius, Tybius, Turrobis. *Tivy.*
Tibur. *Tivoli.*
Tiburnia. v. Teurnia.
Ticaria Inſula. *Torcola.*
Ticarius, Ficarius. *Ficari.*
Tichis. v. Thicis.
Tichopolis. v. Fanum Fortunæ.
Ticinum. *Pavie.*
Ticinenſe Territorium. *Paveſan.*
Ticinus Fluvius. Le *Teſin.*
Ticum. *Ticou.*
Tidora, unde Tidorium Regnum. *Tidor.*
Tiela, Urbs & Inſula. *Tiel.*
Tienæ, Tenæ, Thiena. *Tillemont.*
Tiencheum. *Tiencheu.*
Tienlicum Regnum. *Tienlicque.*
Tifata, Tifates Mons. La Montagne de *Caſerta.*
Tifaugia. *Tifauges.*
Tifernum Metaurum. *Urbanea.*
Tifernum Tiberinum. *Citta di Caſtello.*
Tifernum, Oppidum Samnitum. v. Moliſa.
Tifernus Fluvius. *Tiferno.*
Tigis, Tigiſi, Urbs Mauritaniæ Cæſarienſis. *Col de Medjares.*
Tignia. *Tenna.*
Tignium. *Santa Maria in Georgio.*
Tigranocerta, Tigranopetra. *Soltanie.*
Tigre Regnum. Le Royaume de *Tigré.*
Tigris Fluvius. Le *Tigre.*
Tigulia, *Soſtri di Levante.*
Tigurum, unde Tigurinus Pagus, & Tigurinus Lacus. *Zurich.*
Tila. v. Tiela.
Tilavemptus, Tilaventum Fluvius. *Tajamento.*
Tilburgium. *Tilbury.*
Tilium. *Argentari.*
Tilox Promontorium. Capo *Canella.*
Tilurus Fluvius. La *Cetina.*
Timavus Fluvius. Le *Timavo.*
Timerenſis Pagus. Le *Timerais.*
Timethus Fluvius. Le *Noſo.*
Timici. *Telenſin.*

Timor Inſula. *Timor.*
Tina Fluvius. La *Tyne.*
Tinæ Oſtium, olim Tunnocelum. Tynamouth ſur *Tyne.*
Tincencium. *Xancoins.*
Tincum Regnum. Le Royaume de *Tinco.*
Tingcheum. *Tingcheu.*
Tingis, Tingi. *Tanger.*
Tingoeſi. *Tongueſi.*
Tinia, Fluvius Umbriæ. *Topino.*
Tinia, Urbs Dalmatiæ. *Tina.*
Tinnetio. *Tenezone.*
Tintus Fluvius. Le *Tinto.*
Tinum. *Tano.*
Tinurtium, Trenorchium. *Tornus.*
Tipaſa. Tipaſſa. *Sipſa.*
Tiperarienſis Comitatus. *Tiperari.*
Tiphernum. v. Tifernum.
Tipoura, Tipra. *Tipra.*
Tiquadra, Triquadra. *Conigliere.*
Tiranum. *Tirano.*
Tiraſcia. La *Thiraſche.*
Tiriſcum. v. Targoviſtum.
Tiriſſa, Tiriſta, Urbs Moeſiæ Inferioris. On la met à Siliſtrie.
Tiriſſa, Oppidum Macedoniæ. On la met à Leſterocori.
Tirnavia. *Tyrna.*
Tirolis, Tirolenſis Comitatus. Le *Tirol.*
Tironellum. *Tironeau.*
Tironenſis Comitatus. Le Comté de *Tyronne.*
Tironium. *Tiron.*
Tirtſa. *Tirtſa.*
Tiſaria. *Tiſaria.*
Tisdrus. v. Thysdrus.
Tiſis, Tiſobis, Tœſobis. *Menay.*
Tiſindonius Fluvius. *Tiſindon.*
Tiſſa, Thiſe. *Randazo.*
Tiſurus, Oppidum Africæ Propriæ. v. Teuſara.
Titania Inſula. *Titan.*
Titanus Mons & Oppidum. *San Marino.*
Titanus, Titianus, Fluvius Corſicæ. *Ornano.*
Titanus, Titianus Portus. Le Golfe de *Talabo.*
Titareſius Fluvius. *Titareſſo.*
Titicaca Lacus. *Titicaca.*
Titius, Titus Fluvius. La *Kerka.*
Tituacia, Titulcia. *Xetefe.*
Titus Fluvius. Le *Trieu.*
Tiveotia. *Trvedal.*
Tlaſcala, Urbs & Provincia. *Tlaſcala.*
Tmolus, Timolus Mons. *Tomalitza.*
Toarcium. *Thouars.*
Tobaria. *Tobaria.*
Tobius Fluvius. Le *Tony.*
Tobolia Fluvius. *Tobol.*
Tobolium, Tobolska Urbs. *Tobol.*
Tocaima. *Tocayma.*
Tochata, Tocata. *Tocat.*
Tocia. *Tocia.*
Tocoloſida. *Amergo.*
Toeſobis. v. Tiſis.
Togiſonus, Vogiſanus. La *Foſſa Paltana.*
Tokæum, Toccaium, Toccaia. *Tokay.*
Tola, Inſula & Urbs. *Tolen.*
Tolbiacum, Tolbiacus. *Zulpick.*
Tolca. La *Toucque.*
Toldera. *Tolder.*
Tolentinum. *Tolentino.*
Tolenus, Thelonus Fluvius. v. Telonius.
Tolesburgum. v. Tolsburgum.

Toletanum Regnum. Le Royaume de *Tolede.*
Toletum. *Tolede.*
Tolhusium. *Tolhuſſ.*
Toliapis Inſula. *Shepey.*
Tolna, unde Tolnenſis Comitatus. *Tolna.*
Tolonium. v. Telo.
Toloſa, Oppidulum Vandalitiæ. *Toloſa.*
Toloſa, Oppidum Ipuſcoæ, olim Theſſalonica. *Toloſa.*
Toloſa, Urbs Occitaniæ, Toloſatium. *Toulouſe.*
Toloſanus Comitatus. Cet ancien Comté comprenoit la plus grande partie du Languedoc.
Tolpia. v. Tolbiacum.
Tolsburgum. *Tolenburg.*
Tomæa. v. Tomis.
Tomarium. *Tomar.*
Tombelaina. *Tombelaine.*
Tombutum, Urbs & Regnum. *Tombut.*
Tomeriæ. Saint Pons de *Tomieres.*
Tomis, Tomi, Tomos, Tomæa, Tomiswaria. *Tomi.*
Tonbrigium. *Tonbridge.*
Tonda Inſula. *Tonde.*
Tondera. *Tonderen.*
Toneinſium, Toninium. *Tonein.*
Tonnæa. *Tonnay.*
Tonninga. *Tonningen.*
Tonsberga. *Tonsberg.*
Topazos. *Topaze.*
Toperorkanum. *Toperorkan.*
Topiris, Topirium, Toprus. *Puſie.*
Topliza. *Topliza.*
Topoglia. *Topoglia.*
Tora, Oppidum Umbriæ. v. Pedelucum.
Toralba. *Toralba.*
Torcellum. *Torcello.*
Torda. *Torde.*
Tordera. *Tordera.*
Torgavium. *Torgaw.*
Toriniacum, Tauriniacum. *Torigny.*
Torinna. v. Turena.
Tormis Fluvius. *Tormes.*
Torna, Urbs Hungariæ. *Torna.*
Torna, Urbs Bothniæ. *Torne.*
Tornacum, Oppidum Aquitaniæ. *Tournay.*
Tornacum, Urbs Belgii. *Tournay.*
Tornavaccæ Montes. *Tornavacca.*
Tornodurum. *Tonnerre.*
Tornus Fluvius. *Torne.*
Toronaicus Sinus. Le Golfe d'*Ajomama.*
Torone, Macedoniæ Oppidum. *Ajomama.*
Torone, Oppidum Epiri. *Perga.*
Toropetia, Teropietza. *Toropetz.*
Torpatum. *Derpt.*
Torpetopolis. Saint *Tropetz.*
Torriglia. *Torriglia.*
Torroela. *Torroela.*
Torſa. *Torſas.*
Torſilia. *Torſil.*
Tortoſa. *Tortoſa.*
Torunum. *Thorn.*
Toſa, Urbs Japoniæ. *Toſa.*
Toſa, Oppidum Siciliæ. *Toſa.*
Toſa, Oppidum Catalauniæ. *Toſa.*
Toſa Fluvius. *Toſa.*
Toſcana. v. Thuſcia.
Totæa, unde Totæum Regnum. *Totay.*
Totonaca. *Totonaca.*
Totoneſium. *Totnes.*
Tovopinambautii. *Tupinambous.*

Touriacum. *Tourry.*
Trabocus. *Traboco.*
Trachenberga. *Trachenberg.*
Trachina, Treſmis. *Trachina.*
Trachis, Trachin. v. Heraclea Phthiotidis.
Trachonitis. *Trachonite.*
Tradate. *Tradate.*
Traditorum Inſula. L'Iſle des *Traitres.*
Traerbachium. *Traerbach.*
Trafalgarium Caput. Le Cap *Trafalgar.*
Tragazeta. *Tragazete.*
Tragurium. *Trau.*
Trahonium. *Trahona.*
Trajana. v. Trea.
Trajana Colonia. *Kellen.*
Trajana Legio. *Coblentz.*
Trajani Pons. *Alcantara.*
Trajanopolis Thraciæ. *Trajanopoli.*
Trajanopolis, Urbs Epiſcopalis Myſiæ. Inconnuë.
Trajanopolis, Urbs Ciliciæ. Inconnuë.
Trajanopolis, Urbs Siciliæ. *Traina.*
Trajanus Portus. On le met à Civita Vecchia.
Trajectenſe Dominium. La Seigneurie d'*Utrecht.*
Trajectum, Trajecta, Urbs Regni Neapolitani. *Trajette.*
Trajectum Francorum. v. Francofurtum.
Trajectum ad Scaldim. *Tryte.*
Trajectum Inferius, Trajectum ad Rhenum. *Utrecht.*
Trajectum Superius, Trajectum ad Moſam. *Maſtricht.*
Trajectum Suevorum. *Schweinfurt.*
Trajectus Sabrinæ. *Auſt.*
Traina. *Traina.*
Tralles, Trallеis. *Tralles.*
Trama. *Treſmes.*
Tramboula. *Tramboula.*
Trangabaria. *Trangabar.*
Tranium, Tranum. *Tran.*
Tranſalbiana Saxonia. On donna anciennement ce nom à l'Holface.
Tranſalpina Gallia. v. Gallia Tranſalpina.
Tranſaquæ. *Tranſacco.*
Transflacheana Inſula. *Overflackée.*
Tranſchinium, unde Tranſchinienſis Comitatus. *Tranſchyn.*
Tranſiana. *Tranſiane.*
Tranſiſalania. L'*Over-Iſſel.*
Tranſmarinæ Partes. Le Païs d'*Outremer.*
Tranſmontana Provincia. *Tra-los-Montes.*
Tranſmoſana Ditio. v. Limburgenſis Ducatus.
Tranſylvania. *Tranſylvanie.*
Tranſtagana Provincia. L'*Alentejo.*
Trapezus, unde Trapezuntina Præfectura. *Trebiſonde.*
Trappa. La *Trappe.*
Traſimenus Lacus, Traſumenus. Le Lac de *Caſtiglione.*
Traſmautia. *Traſmaur.*
Trava. La *Trave.*
Travancorium, Urbs & Regnum. *Travancor.*
Travemunda. *Travemunde.*
Traunus Fluvius. *Traun.*
Traxtum. *Traxt.*
Trayguera. *Trayguera.*
Trea, Treia, Trajana. *Montechio.*
Treba, Trebis, Oppidum Latii. *Trevi.*
Trebia, Urbs Umbriæ. *Trevi.*
Trebia Fluvius. La *Trebia.*
Trebigna. *Trebigna.*
Trebilaccia. *Trebilacci.*
Trebula. *Montorio.*
Trebulium. *Trebulium.*

Trebures.

Trebuxena. *Trebuxena.*
Trecæ, Trecaſſes, Tricaſſes. *Trecæ.*
Trecatum. *Trecæ.*
Trecorium. *Tregnier.*
Treiſa. *Treiſa.*
Trelleburgum. *Trelleborg.*
Trellinium. *Wolfchpool.*
Trembuttella. *Trembuttel.*
Tremithus, Urbs Cypri. *Tremithus.*
Tremitus Inſula, unde Tremitanæ Inſulæ. *Tremiti.*
Tremonia. *Dortmund.*
Trenorchium. *Tournus.*
Trenta Fluvius. Le *Trent.*
Treptovia Vetus & Nova. *Treptow.*
Treſa. *Treſen.*
Tres Caſæ. *Treca.*
Treſima. *Treſmes.*
Tres Tabernæ. *Trois Boutiques.*
Trethymirovia, Techtimirovia. *Tretymirow.*
Tretum, Tritum Caput. Le Cap de *Fer.*
Treva. *Travemunde.*
Trevennium. *Trevigno.*
Trevicum. *Trevico.*
Trevirenſis Ditio. L'Electorat de *Treves.*
Treviri, Treviris, Auguſta Trevirorum. *Trevers.*
Treviſanum Territorium. Le *Treviſan.*
Treviſana Marchia. La Marche *Trevigiane.*
Treviſium. v. Tarviſium.
Trevoltium. *Trevoux.*
Tria. *Trie.*
Triadiza. v. Sardica.
Triana. *Triana.*
Triangulum, *Triangulo.*
Trianonium. *Trianon.*
Tribartium. *Tribart.*
Tribeſia. *Tribeſes.*
Triboracum, Urbs Hiſpaniæ Epiſcopalis. v. Lerma.
Tribulium, Tribunium, Tribuna. *Trebigna.*
Triburia. *Trebur.*
Tributum Cæſaris. *Tribeſes.*
Trica, Tricala. v. Tricca.
Tricaricum. *Tricarico.*
Tricaſſes Urbs. v. Trecæ.
Tricaſtinus Ager. *Tricaſtin.*
Tricca, Trica, Tricala. *Tricala.*
Triceſimum, ad Triceſimum. *Triceſimo.*
Tricornium. *Galumbatz.*
Tridentum, unde Tridentina Ditio. *Trento.*
Tridinum, Tridinium, Trinum, olim Rigomagus. *Trin.*
Trierorum Promontorium. Le Cap de *Sudoyca.*
Trieus Fluvius. *Trieu.*
Trifluvius, Trifluvium. Les *Trois Rivieres.*
Trifolinus, Tripholinus Mons. La Montagne de *Sant Martino.*
Trigiſamum. *Traſmaur.*
Triglyphon, Trilingum, Urbs Indiæ extra Gangem. Quelques-uns la placent à Pegu, & les autres à Canarane.
Trileucum Promontorium. Le Cap d'*Ortegal.*
Trimetus. v. Tremitus.
Trimma, Truma. *Trime.*
Trimmanium, Trimammium. *Drimago.*
Trimulia, Tremolia. *Trimouille.*
Trinacia. *Trinacia.*
Trinacria. La *Sicile.*
Trinitas, Oppidum. La *Trinidad.*
Trinitatis Inſula. *Trinidad.*
Trinitatis Arx. Le Fort de la *Trinité.*
Trinius Fluvius. *Trigno.*

Trinquemala, Trinquenemala, Trinquinamala. *Trinquemale.*
Trinum. v. Tridinum.
Triocala, Triocla, Tricala, Tricalum. *Calatabillota.*
Triopium Promontorium, Cnidus. Capo *Crio.*
Tripalda. *Tripalda.*
Tripolis Barbariæ, unde Tripolitanum Regnum. *Tripoli.*
Tripolis Syriæ, unde Tripolitana Præfectura, & Tripolitanus Comitatus. *Tripoli.*
Tripolis Narboniæ. *Tripoli.*
Tripolis Vetus. *Tripoli Vechio.*
Tripontium, Caſtrum Umbriæ. *Tripontio.*
Tripontium, Oppidum Britanniæ Magnæ. *Towcester.*
Triquetra. *Sicile.*
Triſantonis Portus. *Southampton.*
Triſchene. *Taverna.*
Triſidis. *Tenzeri.*
Triſmis. *Trachina.*
Triſtani Inſulæ. Iſles de *Triſtan.*
Triſtena. *Triſtena.*
Triſtis Sinus. Le Golfe *Triſte.*
Tritium Metallum, Tritium Metelli. *Trois.*
Tritolinus Mons. *Salviati.*
Triton Fluvius. La Riviere de *Capes.*
Triton, Tritonias, Tritonia Palus. Le Lac de *Capes.*
Triturita. *San Pietro in Grado.*
Triventum, Triventinum, Treventinum. *Trivento.*
Triviæ Lacus, Triviæ Lucus. *Nemi.*
Trivicum. *Trevico.*
Trivilaria. *Trivilar.*
Triumpa Vallis. v. Troppia.
Troarnum. *Troart.*
Troas, Tractus. *Troade.*
Troas, Alexandri Urbs. *Troie.*
Troccum, Trocum, unde Trocenſis Palatinatus. *Troke.*
Trœzen, Trœzena, Oppidum Argiæ. *Damala.*
Trœzen, Oppidum Meſſeniæ. *Trezina.*
Trogilia, unde Trogilium Promontorium. *Gatoniſi.*
Troglodytica Regio. La Côte d'*Abex.*
Troia, Urbs Troadis. *Troie.*
Troia, Urbs Capitanatæ. *Troia.*
Troina. *Traina.*
Trolhetta. *Trolhetta.*
Tronodorum. v. Tornodurum.
Trontinus Fluvius. *Trontino.*
Tropæa. v. Tropia.
Trophæa Auguſti. On trouve cet Arc de Triomphe à Suſe, ville du Piémont.
Trophæa Pompeii. Le Col de *Pertus.*
Tropia, Tropæa, Trophæa, Tropas. *Tropea.*
Troppavia. *Troppaw.*
Troppia, Triumpa Vallis. La Vallée de *Troppia.*
Troſa. *Troſa.*
Troſmis. v. Triſmis.
Troſſulum. *Troſſo.*
Trotilum. La *Bruca.*
Trotmania. v. Tremonia.
Trovius Fluvius. *Trowis.*
Trucones Inſula. *Torcola.*
Trudonum, Trudonopolis. v. Fanum S. Trudonis.
Truentum Caſtrum. *Porto d'Aſcoli.*
Truentus Fluvius, Truentum. *Tronto.*
Trugillum Extremaduræ. *Truxillo.*
Trugillum Honduræ. *Truxillo.*
Trugillum Peruæ. *Truxillo.*
Trundhemum. *Drontheim.*
Trurovium. *Truro.*
Trutavia. *Forchaim.*

Trybactis, Tribactis. *Bonbara.*
Tſeboim, Seboim. *Tſeboim.*
Tſohar. *Tſohar.*
Tuæſis. v. Tueſis.
Tuama, Tuamum. *Tuam.*
Tubal, Tuballa, Tubalia. *Tuſalla.*
Tubanum. *Tuban.*
Tuberum. *Retenbourg.*
Tubinga. *Tubingue.*
Tuburbis, Tuburbum, Oppidum Africæ. *Caſal Remol.*
Tubuſuptus, Urbs Mauritaniæ Cæſarienſis. *Conco.*
Tuccis, Tucci, Urbs Turdulorum. *Martos.*
Tuchum. *Tucho.*
Tucuium. *Tucuyo.*
Tucumania. Le *Tucuman.*
Tude. v. Tyde.
Tuddertum. *Tuddert.*
Tudella, Tutela. *Tudille.*
Tuder, Turde, Tudertum. *Todi.*
Tudernum. v. Sudernum.
Tueda, Tuefis, Tueſis. *Tweede.*
Tueria, Teveris, Urbs & Provincia. *Tuer.*
Tuerobius. *Trey.*
Tueſis, Urbs Britanniæ Magnæ. *Barwick.*
Tuertum Fluvius. *Tuerto.*
Tuficum. La *Fratta.*
Tugenus Lacus. Le Lac de *Zug.*
Tugienſis Saltus. Sierra *Segura.*
Tugium, unde Tugienſis Pagus. *Zug.*
Tugma, Urbs Indiæ extra Gangem. On conjecture qu'elle eſt Chacomas.
Tuilla. La *Tuille.*
Tuinum. *Tuin.*
Tuitium. Fauxbourg de *Cologne.*
Tulcia. *Tulza.*
Tulcis Fluvius. *Franco'i.*
Tuliſurgium, Urbs Germaniæ. Quelques Géographes la mettent à Brunſwick.
Tullonium. *Toulon ſur l'Arroux.*
Tullum, Urbs Galliæ Belgicæ. *Toul.*
Tulmetium. *Tolmezzo.*
Tulna. *Tuin.*
Tulonium. *Tudelle.*
Tulpetum. *Zulpich.*
Tulugiæ. *Tuluyas.*
Tuluphania, Turphania. *Tuluphan.*
Tumena. *Tumen.*
Tunchanum. *Tunchang.*
Tunchinum Regnum *Tunquin.*
Tundera. *Tondorn.*
Tunes, Tunis, Thiniſſa, Tuniſſa, Tunetum, unde Tunetanum Regnum. *Tunis.*
Tungchuenum. *Tungchuen.*
Tunginum. *Tungin.*
Tungri Urbs, Aduatuca Tungrorum. *Tongres.*
Tungrorum Fons. *Spa.*
Tunguſia, Tongiſia, Tingoëtia. *Tingoſie.*
Tunnocellum, Oppidum Ottadinorum. v. Tinæ Oſtium.
Tunonium. *Thonon.*
Tunsberga. v. Tonsberga.
Tuntrobriga. *Bargua de Rega.*
Tunza. *Tunza.*
Tuola, Tavola Fluvius. *Golo.*
Tura, Thura Fluvius. Le *Tur.*
Turanus Fluvius. *Turano.*
Turbula. *Tourria.*
Turcæ, Turci. Les *Turcs.*
Turcheim. *Turcheim.*

Turcheſtania, Turqueſtania. Le *Turkeſtan.*
Turchocorium. *Turchecori.*
Turcia, Turcicum Imperium, Turcarum Imperium. La *Turquie.*
Turcia Europea. *Turquie en Europe.*
Turcia Aſiatica. *Turquie en Aſie.*
Turcia Africana. *Turquie en Afrique.*
Turcomani. Les *Turcomans.*
Turcomania. La *Turcomanie.*
Turde. v. Tuder.
Turegum. v. Turgea.
Turena, Torinna, unde Turenæ Vicecomitatus, Torinenſis Pagus. *Turene.*
Turgea, Turgovia, Turegum. *Turgau.*
Turia, Urbs Celtiberorum. v. Lobetum.
Turiacum. *Tury.*
Turias, Durias. *Guadalaviar.*
Turiaſo, Urbs Celtiberorum. *Turiaſone.*
Turichemum, Turchimum. v. Tuicheimum.
Turigum. v. Tigurum.
Turii Urbs. v. Thurii.
Turingia. v. Thuringia.
Turna Lacus. Le Lac de *Turne.*
Turnonium. *Tournon.*
Turocium, unde Turocenſis Comitatus. *Turocz.*
Turones, Turo, Turonica Urbs, Caſtrodunum. *Tours.*
Turonia. La *Touraine.*
Turrena Auguſtalis. *Borne.*
Turres, Turii, Oppidum Apuliæ. *Turi.*
Turres, ad Turres, Oppidum Brutiorum. *San Biagio.*
Turris Capionis, aut Cæpionis. *Chipienbe.*
Turris, Oppidum Liburniæ. *Turn.*
Turris Caprina. La Tour de *Bouc.*
Turris Cremata. *Torquemada.*
Turris Julia. *Truxillo.*
Turris Libiſſonis, Turris Biſſonis, Turres, Urbs Turritana. *San Gavino.*
Turris Pini. La *Tour du Pin.*
Turris Syllana. *Torreſilla.*
Turritana Provincia. Capo *Logudori.*
Turrus, Turris Fluvius. *Torre.*
Turſus, Turſia. *Turſi.*
Turulus Fluvius. *Morvedre.*
Turulus, Turullus, Turulea, Turulum, Urbs Thraciæ. *Chiaurlich.*
Turuntus, Fluvius Agathyrſorum. *Wilika Reca.*
Tuſcania, Urbs. *Toſcanella.*
Tuſcia. v. Thuſcia.
Tuſculum, unde Tuſculanum. *Froſcati.*
Tuſcum Mare. La Mer *Toſcane.*
Tuſdrus. v. Thyſdrus.
Tutatio. *Iſchel.*
Tutela, Tudella, Urbs Lemovicenſis Provinciæ. *Tulle.*
Tutela, Tudella, Urbs Navarræ. *Tudele.*
Tuticum, Equotuticum, Equus Tuticus, Urbs Hirpinorum. Quelques-uns la mettent à Ariano; les autres la confondent avec Ecana, aujourdhuy Troia.
Tutucorium. *Tutucori.*
Tuventia. *Twente.*
Tuvera. v. Tueria.
Tyana. *Tiane.*
Tyberis, Fluvius Italiæ. *Tibre.*
Tyberis, Fluvius Ciliciæ. *Schalechmarch.*
Tybur. v. Tibur.
Tyde, Tude. *Tuy.*
Tyhonia. *Tyhon.*
Tykozinum. *Tykoczin.*
Tylæ Caſtrum. *Tille et Châtean.*

Tyllium. v. Tilium.
Tylleſium, Oppidulum Brutiorum. *Aiello.*
Tylus Inſula. *Tahaross.*
Tympania, Elidis Oppidum. *Strovisi.*
Tyndaris, Tyndarium. *Tyndaro.*
Tyracinæ, Tyracinum. v. Trinacia.
Tyrambe, Tyrambis. *Tymruck.*
Tyras Fluvius. Le *Nieſter.*
Tyras, Urbs Sarmatiæ. *Bialogrod.*
Tyrconenſis Comitatus. Le Comté de *Dungall.*
Tyriſſa, Tiriſſus. *Tyreſſ.*
Tyriſtaſis, Tiriſtaſis. v. Periſtaſium.
Tyronenſis Comitatus. Le Comté de *Tyrone.*
Tyrrhenia. v. Thuſcia.
Tyrrhenum Mare. v. Tuſcum.
Tyrus, Phœniciæ Caput & Urbs. *Tyr.*
Tyrus, Oppidum Magnæ Græciæ. *Tiriolo.*
Tzadurilla. *Tzadurille.*
Tzaritza. *Tzaritza.*
Tzernoyara, Tzornogara. *Tzernoyiar.*
Tzurulum. v. Turulus.

V.

Vabar. *Biſmer.*
Vabræ, Vabrenſe Caſtrum, Vabra, Vabrium, Vabrincum. *Vabres.*
Vabrenſis, Warenſis, Vaporacenſis, Vaprenſis Pagus. La *Vaiſure.*
Vacaſa, Urbs & Regnum. *Vacaſa.*
Vacca Inſula. La *Vacca.*
Vaccarum Promontorium. Cap de *Vaccas.*
Vaccia. *Watzen.*
Vachalis. v. Vahalis.
Vacorium. v. Vagramum.
Vada, Oppidum Batavorum. v. Vaga.
Vada Sabatia, Vadum Sabaticum. *Vado.*
Vada Volaterrana. *Vada.*
Vadanus Mons, Valdemontium. *Vandemont.*
Vadſtena. *Vadſten.*
Vadum S. Clementis. Le *Vé S. Clement.*
Vaëna. *Vaëna.*
Vaga, Vagenum, Oppidum Belgii, olim Vada. *Waganiëin.*
Vaga, Vagenſe Oppidum, Urbs Epiſcopalis Africæ Propriæ. Inconnuë.
Vaga, Vagæ, Urbs Mauritaniæ Cæſarienſis. *Batha.*
Vaga, Vagus, Fluvius Hungariæ. Le *Vag.*
Vaga, Fluvius Angliæ. La *Wye.*
Vagniacum, Vagniacæ. *Maidſtone.*
Vagoritum, Seſſui. *Séez.*
Vagramum, olim Vacorium. *Vagram.*
Vagtia. La *Wagrie.*
Vagus Fluvius. v. Vaga.
Vahalis, olim Vachalis pars Rheni. v. Rhenus.
Vaia Inſula, *Pulo Way.*
Vaigatium Freturn. Le Détroit de *Weygatz.*
Vaihinga. *Vaihing.*
Vaimutum, Vimutum. *Waymouth.*
Vaira, Vallis Regia. *Vaire.*
Valachia. La *Valaquie.*
Valachia Propria, Minor, Occidentalis, Superior. La *Valaquie Propre.*
Valachia Major, Orientalis, Inferior. La *Moldavie.*
Valachria Inſula. *Walcheren.*
Valachria Nova. *Tabago.*

Valaguaria. *Balaguer.*
Valavia. v. Velaunia.
Valckenburgum. *Valckenburg.*
Valcovaria, olim Valcum. *Valcowar.*
Valculeriæ. *Vaucouleurs.*
Valcurtium. v. Volocuriæ.
Valdanus Fluvius. v. Valpo.
Valdecum, unde Valdecenſis Comitatus. *Waldeck.*
Valdhuſta. *Waldhuſt.*
Valdivia. *Valdivia.*
Valdemontium. *Vandemont.*
Valderſinga. *Vandreſange.*
Valdovium. *Waldaw.*
Valdſee. *Waldſee.*
Valdſaxenum. *Waldſaxen.*
Valena. *Valach.*
Valentia, Oppidum Aquitaniæ. *Valence.*
Valentia, Oppidum Callaicorum. *Valence de Minho.*
Valentia Brutiorum. v. Vibo Valentia.
Valentia, Urbs Delphinatus. *Valence.*
Valentia, Julia Valenti, Urbs Conteſtanorum. *Valence.*
Valentia, Urbs Ducatus Mediolanenſis. *Valence.*
Valentia, Aſturiæ Pagus. *Valentia.*
Valentia Alcantaræ. *Valence d'Alcantara.*
Valentia Nova. La Nouvelle *Valence.*
Valentiæ Regnum. Le Royaume de *Valence.*
Valentianæ, unde Valentianarum Ager, & Comitatus. *Valenciennes.*
Valentinenſis Ager. Le *Valentinois.*
Valentinianæ. v. Valentianæ.
Valentiniani Munimentum. v. Manhemium.
Valentinum Forum. v. Valentia Mediolanenſis.
Valentinus, Sinus Hiſpaniæ. Le Golfe de *Valence.*
Valentinus, Sinus Magellanicus. *Valentins-Bay.*
Valeranica. *Berlanga.*
Valeria. *Valera.*
Valeriana. v. Valeranica.
Valerianæ, Urbs Moeſiæ. Inconnuë.
Valeſia, Valleſia, Valinſa. Le *Valais.*
Valeſii, Valleſii, Vallenſes, Valinſani, olim Seduni. Les *Valeſans.*
Valeſium. Le *Valois.*
Valetta. La *Valette.*
Validum, Oppidum Umbriæ. *Gualdo.*
Valkonienſis Comitatus. v. Valponienſis.
Vallanginum. *Vallangin.*
Vallata. *Vanetza.*
Vallatum. *Gaiſenfeld.*
Vallenſes. v. Valeſii.
Vallenſis Ager. v. Vaudum.
Vallencenæ. v. Valentianæ.
Valleſii. v. Valeſii.
Vallia. Le Païs de *Galles.*
Vallia Nova Meridionalis. Le Nouveau *Sont-Walles.*
Vallia Nova Septentrionalis. Le Nouveau *Nort-Walles.*
Valliacum. *Veſly.*
Vallis Cariniana. *Babolitza.*
Vallis Clauſa. *Vaucluſe.*
Vallis Cygnorum. On donne quelquefois ce nom à Valencienne.
Vallis Coloris. *Vancouleur.*
Vallis de Labro. *Leberaw.*
Vallis Galileæ. *Saint Dicy.*
Vallis Gaudii, aut Gaii. *Vaujour.*
Vallis Guidonis. *Laval.*
Vallis Lucens. *Vaulusant.*
Vallis Oletana. v. Valliſoletum.
Vallis Poſita, aut Compoſita. *Valpuſta.*

Vallis Regia. *Vairo.*
Vallis Romana. *Valromey.*
Vallis Cernai, aut Sernaii. *Vaux de Cernay.*
Vallis Tari. *Val de Toro.*
Vallis Tellina. La *Valteline.*
Vallis Venariæ Montes. *Valvanera.*
Vallis Umbrosa. *Val-Ombrosa.*
Valliſoletum, olim Vallis Oletana, Urbs Caſtellæ Veteris. *Valladolid.*
Valliſoletum Honduræ. *Valladolid.*
Valliſoletum Mechoacaniæ. *Mechoacan.*
Valliſoletum Yucataniæ. *Valladolid.*
Valliſoletum Peruæ. *Valladolid.*
Vallum. *Vals.*
Vallum. v. Murus Pictieus.
Valocuriæ, Vallocuria, Valcurtium. *Valcourt.*
Valogaſtum. v. Valgaſtum.
Valona. *Valona.*
Valoniæ. *Valognes.*
Valparaiſus Mons. *Valparaiſo.*
Valpo, Valdanus Fluvius. *Valpon.*
Valpo Urbs. *Valpon.*
Valponienſis, Valkonienſis Comitatus. Le Comté de *Valpon.*
Valreaſium. *Vaureas.*
Vamba. *Vamba.*
Vana, Vaſtana, Urbs Turcomaniæ. *Van.*
Vana, Una, Fluvius Croatiæ. *Wana.*
Vandali, Vandeli, Vandili, Vindili. Les *Vandales.*
Vandalia, Pomeraniæ Tractus. La *Vandalie.*
Vandaliæ Ducatus, aut Vendenſis Tractus. *Vandalie.*
Vandalitia Late Sumpta. Elle comprenoit la Grenade, & l'Andalouſie.
Vandalitia Proprie Dicta. L'*Andalouſie.*
Vandalitia Nova. Le *Paria.*
Vaneza. *Vaneza.*
Vangena, Oppidum Suaviæ. *Wangen.*
Vangena, Vanga, Oppidum Helvetiæ. *Wangen.*
Vangiones Urbs. v. Vormacia.
Vannia, Oppidum Euganeorum. *Civida.*
Vannia, Oppidum Vannienſium. *Fanna.*
Vapincenſis Tractus. Le *Gapençois.*
Vapincum, Vapingum. *Gap.*
Vaprium. *Vavaro.*
Vara, Bara, Oppidum Britanniæ Magnæ. *Dumbar.*
Vara, Varar, Æſtuarium. *Murray-Fyrth.*
Varadinum, Varadium Majus. Le Grand *Waradin.*
Varadinum, Varadium Minus. Le Petit *Waradin.*
Varadinum Petri. *Peterwaradin.*
Varagium, Varago, Vorago, Vicus Virginis. *Varagio.*
Varallum. *Varalle.*
Varamus, Varramus. *Varme.*
Varanienſis Comitatus. v. Baranienſis.
Varanus Lacus. *Varano.*
Varaſdinum, unde Varaſdinenſis Comitatus. *Waraſdin.*
Varbara. v. Urbara.
Varburgum. *Warbourg.*
Varcevum. *Varcevo.*
Varda Inſula. *Ward.*
Vardarius Fluvius. *Vardari.*
Vardberga. *Wardberg.*
Vardhuſium, unde Vardhuſia Præfectura. *Wardhuys.*
Vardogna. *Vardogna.*
Vardus, Vardo Fluvius. Le *Gardon.*
Varendorpium. *Warendorp.*
Varennæ. *Varennes.*
Varentanum, Verentum. *Valent.no.*
Varetium. v. Variſium.
Varhellum. *Varkel.*

Varia. *Legrono.*
Variana, Oppidum Pannoniæ Savi. *Valika.*
Variana, Oppidum Moeſiæ Inferioris. *Variana.*
Varillium, Varilla. *Varilles.*
Varinum, Varenum. *Waren.*
Variſium, Varetium. *Vareſe.*
Varmia. *Ermeland.*
Varna, Barne, Urbs Moeſiæ. *Varne.*
Varna, Oppidum Saxoniæ. *Warnow.*
Varnemunda. *Warnemunde.*
Varnetonium. Varneſtonium, Vaſtena. *Varneton.*
Varſavia, Warſavia. *Varſovie.*
Varta, Fluvius & Oppidum. *Warte.*
Varvicum, Urbs Angliæ, unde Varvicenſis Comitatus. *Warwick.*
Varvicum Vicus Angliæ, olim Virofidum. *Warwick.*
Varvicum, Pagus Belgii, olim Viroviacum, Verovicum. *Warwick.*
Varus Fluvius. Le *Var.*
Vaſatenſis Ager. Le *Bazadois.*
Vaſates Urbs, Vaſatum, Coſſio, Coſſium. *Bazas.*
Vaſcitania, Vaſcorum Regio. Le Païs des *Baſques.*
Vaſcones. Les *Gaſcons.*
Vaſconia, Superior & Inferior. La *Gaſcogne.*
Vaſconia Vera. La *Gaſcogne Propre.*
Vaſcorum Regio. v. Vaſcitania.
Vaſgovia. Le Païs de *Vauge.*
Vaſiligroda. *Baſilgorod.*
Vaſia Tractus. Le Païs de *Waes.*
Vaſio, Vation. *Vaiſon.*
Vaſerburgum. *Waſterburg.*
Vaſſiacum, Vaſſeium. *Vaſſy.*
Vaſtalla. v. Guardiſtallum.
Vaſtena. *Varneton.*
Vaſtinia. La *Gaſtine.*
Vaſtinium, Vaſtinienſis Pagus. Le *Gaſtinois.*
Vaſtinnum. *Vatan.*
Vatanum. *Waste.*
Vaterfordia, unde Vaterfordienſis Comitatus. *Waterford.*
Vathum. *Vathi.*
Vatia. *Vatia.*
Vatica. *Vatica.*
Vaticanum Promontorium. Le Cap *Vatican.*
Vaticanus Mons. Le Mont *Vatican.*
Vatrenus Fluvius. Le *Santerno.*
Vatuca, Atuatuca. v. Tungri.
Vaudretum. *Vaudret.*
Vaudum. Le Païs de *Vaud.*
Vaunia. v. Vannia Euganeorum.
Vaurum, Vaurium. *Lavaur.*
Vaymutium. *Waymouth.*
Ubaya Fluvius. L'*Ubaye.*
Ubeda. *Ubeda.*
Uberlinga. *Uberlingue.*
Ubiorum Oppidum. v. Bonna.
Ucetia, Uzetia. *Uzès.*
Uchta. *Uchi.*
Ucio. *Uſſon.*
Uckerus Lacus, Uckera. *Ucker.*
Uckerana Marchia. La Marche Uckerane de *Brandebourg.*
Uckermunda, Uckermunda. *Uckermunde.*
Ucleſium, olim Velica. *Uzes.*
Ucrania Polonica, aut Coſacorum Regio. L'*Ukraine.*
Ucrania Moſcovitica, Ocraina, Ograina. L'*Ukraine.*
Ucubis. *Lucubi.*
Udenheimum. *Udenheim.*
Udeſiæ Regnum. Le Royaume d'*Udeſſe.*
Udia, Urbs Indiæ. *Siam.*

Veſa. *Veas.*
Veca, Portus Aſturum. *Villa Viciosa.*
Vechra, Urbs Weſtphaliæ. *Vechta.*
Vechte, Vider, Vidrus, Fluvius Weſtphaliæ. Le *Vechte.*
Vecha, Fluvius Belgii, olim Flevum. Le *Vechte.*
Vectis, Vecta Inſula. *Wight.*
Vedaſus Fluvius. La *Bidaſſe.*
Vederovia. v. Veteravia.
Vedinum. v. Utinum.
Vedra, Fluvius. La *Vivre.*
Vega. *Vega.*
Vegelium. *Vegel.*
Vegeria, Vegra. La *Vegre.*
Vegeſatum. *Viſet.*
Vegia, Vegium, Veglia. *Vegia.*
Veji, Urbs Hetruriæ. *Vejes.*
Veilachum. *Vylach.*
Veiſſemburgum. v. Viſſenburgum.
Velavia. v. Veluvia.
Velaunia. Le *Velay.*
Velcera, unde Velceræ Sinus. *Bucaricæ.*
Velcurium, Veldekirchium. *Feldkirch.*
Veldidena. *Witen.*
Veldentium, unde Veldenſis Comitatus. *Veldentz.*
Velia, Veleia. *Velez Malaga.*
Velia, Veleia Cariſtorum. v. Beleia.
Velia, Lucaniæ Urbs. *Piſciota.*
Veleia Barbariæ. *Bedis-Velez.*
Veleia Rupes. Le *Pennon de Velez.*
Veleia Americæ Meridionalis. *Velez.*
Velica Carpetanorum. v. Uclefium.
Velica Cantabrorum. v. Vellica.
Velica Sclavoniæ. *Velika.*
Velilla, Villula, Villela. *Velilla.*
Velinus Fluvius. Le *Velino.*
Velinus Lacus. Le Lac de *Pie di-Luco.*
Velitræ, Urbs Volſcorum. *Velitri.*
Vella. *Vella.*
Vellaunodunum, Oppidum Senonum. v. Caſtrum Landonis.
Velliacum. v. Valliacum.
Vellica, Oppidum Cantabrorum. *Eſpinoſa de los Montes.*
Vellinum. *Felin.*
Velocaſſinus Pagus. v. Vulcaſſinus.
Velorum Inſulæ. Les Iſles des *Larrons.*
Velſa, Inſula. *Wels.*
Veluvia, Velavia. Le *Velaw.*
Vemania, Vimania. *Wangen.*
Venæ Montes, Monti della *Vena.*
Venafrum. *Venafro.*
Venantodunum. v. Huntingtonia.
Venaria Inſula. *Palmacia.*
Venaſca. *Venaſque.*
Vencheum. *Venchen.*
Vencia. v. Vincium.
Vendacium. v. Vindaſca.
Vendenis *Vendenis.*
Venda, Vinda, unde Vendenſis Palatinatus. *Winden.*
Vendopera. *Vendeuvre.*
Vendum, Venundria. *Gracz.*
Venedicus Sinus. Le Golfe de *Dantzick.*
Venerburgum. *Wenerburg.*
Veneris Promontorium. v. Aphrodiſium.
Veneris Vicus, & Stagnum. *Vendres.*
Veneris Portus, Oppidum Liguriæ. *Porto Venere.*
Veneris Portus Ruſcinonenſis. Le *Port Vendres.*
Venerus Lacus. Le Lac *Wener.*
Veneta Ditio Stricte Sumpta. La Seigneurie de *Veniſe.*
Veneta Ditio Late Sumpta. Les Etats de la Republique de *Veniſe.*
Venetæ Paludes. Les Lagunes de *Veniſe.*

Veneria, Regio Galliæ Tranſpadanæ. Ce Païs comprenoit la Marche Trevilane, le Duché de Veniſe, le Padouan, le Vicentin, la Partie Occidentale du Frioul, & le Ferrarois juſqu'au Po d'Argentaro.
Venetiæ Italiæ. *Veniſe.*
Venetiæ Galliæ, olim Vindana. *Vannes.*
Venetiola, Urbs & Regio, unde Venetiolæ Sinus. *Venezuela.*
Venetus Ducatus. Le *Dogado.*
Venetus Lacus. v. Cellenſis.
Venetus Sinus. Le Golfe de *Veniſe.*
Venicnium Promontorium. *Horre-head.*
Venios, Venlona, Venlonum. *Venlo.*
Vennonæ, Vennones, Oppidum Coritanorum. *High-Croſſ.*
Venſienſis, Urbs. v. Vincium.
Venſilia Urbs, alias Burgia *Wenſuſſel.*
Venſilia Regio, alias Burglavia. *Wenſuſſel.*
Venta Belgarum. v. Vintonia.
Venta Icenorum. *Caſter.*
Venta Silurum. *Caerwent.*
Ventadures, Ventadurum, Ventedorna. *Ventadour.*
Ventavonium. *Ventavon.*
Ventia. v. Vincium.
Venuſia, Venuſium. *Venoſa.*
Vera, Oppidum Granatæ. *Vera.*
Vera, Fluvius Macedoniæ. *Vera.*
Vera Crux Nova. *San Juan de Ulua.*
Vera Crux Vetus. *Vet.-Crux-Veia.*
Vera Placentiæ. *Vera de Plaſencia.*
Vera Pax. *Vera Pax.*
Veragua. *Veragua.*
Verbanus Lacus. Le Lac *Majeur.*
Verbena. *Werben.*
Verberiæ, Vermeriæ. *Verberies.*
Verbigenus Pagus. v. Urbigenus.
Verbinum. *Verbins.*
Verceilæ. *Verceil.*
Vercellenſe Dominium. Le *Vercellois.*
Verczerus Lacus. *Werczerzée.*
Verda, Urbecula Weſtphaliæ. *Werden.*
Verda, Urbs Saxoniæ Inferioris, unde Verdenſis Ducatus. *Verden.*
Verda, Vertia, Urbs Sueviæ. *Donawert.*
Verdiſium. *Verdunois.*
Verdonius, Fluvius. *Verdon.*
Vereſis. *Vereſto.*
Veretum. *Vereto.*
Vergæ, Vergianum. *Rogiano.*
Vergaturia, Vergoturia. *Vergatur.*
Vergatus. *Vergate.*
Vergellus, Gellus. Fiume di *Canne.*
Vergeminum. v. Viglebanum.
Vergidum, Vergidenſe, Bergidenſe Territorium. La Terre de *Vierzo.*
Vergilia. *Murcie.*
Vergivium Mare. La Mer d'*Irlande.*
Vergium *Verin.*
Veria, Granatæ Caſtrum. *Veria.*
Veria Regio, olim Pieria. *Veria.*
Verla. La *Werle.*
Verlia. *Verlia.*
Verlucio. *Werminſter.*
Vermelandia. La *Wermelande.*
Vermeriæ. v. Verberiæ.
Verneguium. *Vernegues.*
Vernolium. *Verneuil.*
Vernonium. *Vernon.*
Vernſolis. *Vernous.*
Verodunum, Oppidum Aquitaniæ. *Verdun.*

Verodunen, unde Verodunenſis Tractus, Urbs Lotharingiæ. *Verdun.*
Verodunum, Burgundiæ Oppidum. *Verdun.*
Verolamium, Verulamium, Virolanium. *Saint Albans.*
Veromei Vallis. *Val Romey.*
Veromanduenſis Ager. Le *Vermandois.*
Veromandui, Urbs. *Vermand.*
Verona Italiæ. *Verone.*
Verona Bohemiæ. v. Beraun.
Veronenſis Ager. Le *Veronois.*
Veroviacum. v. Viroviacum.
Verovicum. *Warwick.*
Verra, Verla. *Verra.*
Verræ Caput. Cap *Verre.*
Verres Lacus. *Wirmzée.*
Verſaliæ. *Verſailles.*
Verſca. La *Verſche.*
Verſoia. *Verſoy.*
Verteræ, Vetteris. *Burg-Upon-Sammore.*
Verthæmum. *Wertheim.*
Vertia. *Donawert.*
Vertinæ, Oppidum Lucaniæ. v. Vietrum.
Vertulium. *Vertus.*
Veruca, Caſtrum Rhætiæ. *Caſtello della Pietra.*
Veruca, Urbs Pedemontii. *Feruì.*
Verucola. *Verucola.*
Verveca. v. Viroveſca.
Ververiæ. *Verviers.*
Vervinum. *Vervins.*
Verulum, Verulæ. *Veroli.*
Verundia. v. Vermelandia.
Veruvium Promontorium. *Dungisbey.*
Veſalia, Veſalia Inferior. *Weſel.*
Veſalia Superior. *Ober-Weſel.*
Veſbius. v. Veſuvius.
Veſci, Veſcis, Faventia. *Gonſour.*
Veſcianum, Veſcia, Beſcia. *Veſciano.*
Veſevus. v. Veſuvius.
Veſontio, Viſontium, Biſontio. *Beſançon.*
Veſpolatum. *Veſpolato.*
Veſprimium, unde Veſprimienſis Comitatus. *Weſprim.*
Veſſeraſium. *Aroſen.*
Veſtervaldia. La *Weſterwalde.*
Veſtfriſia. La *Hollande Septentrionale.*
Vetlaria. *Wetzlar.*
Veſtrovicum. *Weſterwick.*
Veſulum. *Viſoul.*
Veſulus Mons. Le Mont *Viſo.*
Veſuna, Veſunna. *Perigueux.*
Veſuvius, Veſevus, Vesbius Mons. La Montagne de *Somma.*
Vetera, Vetera Caſtra, Oppidum Gugernorum. *Santen.*
Vetera Caſtra, Oppidum Vindelicia. *Pfaffer.*
Veteravia. La *Wetteravie.*
Veterus Lacus. Le *Weer.*
Vetralla. *Vetralla.*
Vettonia. *Bettonia.*
Vettoniana. *Winten.*
Vetulonia, Vetulonium, Vetuloniæ. *Vetulia.*
Vetus Vicus. *Altorf.*
Vexfordia, unde Vexfordienſis Comitatus. *Wexford.*
Vexinum. Le *Vexin.*
Vexſia. *Wexſio.*
Vezeliacum, Vezelenum, Oppidum Lotharingiæ. *Vezelize.*
Vezeliacum, Viceliacum. *Vezelay.*
Ufens, Fluvius Latii. *Portatore.*
Ufens, Utens, Fluvius Senonum. *Chiuto.*
Uffenheimum. *Uffenheim.*
Uffigum, Urbs Brutiorum. *Montalto.*
Uggernum. *Beaucaire.*
Ugia. La *Cheoca.*
Ugionis Inſula. *Uglan.*

Uglitia. *Uglitz.*
Ugogha, Ugoza, unde Ugoghenſis Comiatus. *Ugogh.*
Viadana. *Viadana.*
Viadrus. L'Oder.
Viana, Oppidum Stiriæ. *Voytsberg.*
Viana, Urbs Vindelicia. *Iſne.*
Viana, Urbs Navarræ. *Viana.*
Viana, Oppidum Occitaniæ. *Viana.*
Viana, Oppidum Belgii. *Viane.*
Viana Limii. *Viana de Foz de Lima.*
Vianæ Caput. Le Cap de *Viana.*
Viareggium. *Viareggio.*
Viatka, Urbs & Provincia. *Wiatka.*
Vibii Forum. v. Forum Vibii.
Vibiſcum, Viviſcus. *Vevay.*
Vibo Valentia. *Monte Leone.*
Vibonenſis Sinus. v. Hipponiates.
Viburgum, Urbs Juticæ, unde Viburgenſis Epiſcopatus. *Wiborg.*
Viburgum, Urbs Finlandiæ. *Wiburg.*
Vicarellum. *Vacarello.*
Viceliacum. *Vezelay.*
Vicenæ. v. Vincennæ.
Vicenonis, Vidana. La *Vilaine.*
Vicentia, Vicenta, Vicetia, Vincentia. *Vicence.*
Vincentinus Ager. Le *Vicentin.*
Vicenumum, Viceſimum. *Treviſacci.*
Vichium. *Vichy.*
Vicklœa, Vicklova, Vicklovium, unde Vicklœnſis Comitatus. *Wicklo.*
Vicodonia. v. Uſcudama.
Vicohabentia. *Vicovenza.*
Viconia. *Vicogne.*
Victoria, Urbs Biſcaiæ. *Victoria.*
Victoria, Abbatia Galliæ. *Victoire.*
Victoria Juliobricenſium. On la met à Sant Andero en Biſcaye.
Victoria, Urbs Britanniæ. On la met communément à Abernethy.
Victoriæ Caput. Le Cap de *Victoria.*
Victoriacum, Vitræum, Vitriacum. *Vitray.*
Vitriacum Francicum. *Vitry le François.*
Vicus, Oppidulum Lotharingiæ. *Vic.*
Vicus Æquenſis. *Vico di Sorrento.*
Vicus, Urbs Cataloniæ. *Vich d'Oſſone.*
Vicus Aquarius, Urbs Lusitaniæ. *Viſeo.*
Vicus Aurelii, Vicus Varianus. *Fiſcamolo.*
Vicus, Vicus Baroniæ. *Trevico.*
Vicus, Oppidum Limburgenſis Ducatus. *Wyk.*
Vicus Bigerronum. *Vich de Bigorre.*
Vicus Catuliacus. *Saint Denis.*
Vicus Cuminarius, Oppidum Caspetanorum. v. Fanum S. Crucis de Zarza.
Vicus Egonum. *Vicovenza.*
Vicus Elbii. Locus Hetruriæ. *Vico.*
Vicus Italicus, Siſopa. *Zagrab.*
Vicus Julius, Locus Nemetum. *Germersheim.*
Vicus Julius, Vico-Julium, Urbs Vasconiæ. *Aire.*
Vicus Malbanus, Oppidulum Angliæ. *Nantwich.*
Vicus Martius, Vicus Mercatus. *Vimercate.*
Vicus Matrini, Oppidum Hetruriæ. *Capannoli.*
Vicus Varronis, Oppidum Sabinæ. *Vicovaro.*
Vicus Virginis, Locus Liguriæ. *Varagio.*
Vidana. La *Vilaine.*
Vider, Vidus. Le *Vecht.*
Vidotara, Vindotara, Vidogara, Vindogara, Sinus Britanniæ Magnæ. *Ayr-Fyrth.*
Vidua Fluvius. Le *Dirgh.*
Vidula. La *Veſle.*
Vielitca. *Wielitz.*

Vielkieluca. *Wielkiełuki.*
Viella. *Viella.*
Vieluna, Velunia. *Wielun.*
Vieneratium. *Vieneratz.*
Vienna, Oppidum Barenſis Ducatus. *Vienne.*
Vienna, Caput Auſtriæ. *Vienne.*
Vienna Allobrogum, Urbs Delphinatus. *Vienne.*
Viennenſis Gallia. v. Gallia Viennenſis.
Viennenſis Sylva. *Wiennerwald.*
Viennenſis Tractus, Viennenſium. Le *Viennois.*
Vieprius, Fluvius. *Wieprz.*
Viervedrum. v. Virvedrum.
Vieſta. *Vieſte.*
Vietrum. *Vietri.*
Vigenna, Fluvius. La *Vienne.*
Vigiliæ, Vigilia. *Biſeglia.*
Vigiſonus, Vogiſonus. v. Togiſonus.
Viglebanum. *Vigevano.*
Vigonium. *Vigon.*
Vigornia, Urbs & Comitatus. *Worceſter.*
Vigtonia. *Wigton.*
Vigum. *Vigo.*
Viguerium. *Voghera.*
Vihicium. *Vihicio.*
Vihitza. *Wihitz.*
Vikia, Vikeſlandia. *Vikesland.*
Vilbergum. *Weilburg.*
Vildhulia. *Wildeshuſen.*
Vilepum. *Vilep.*
Vilica. *Bellich.*
Vilia, Fluvius. *Wilia.*
Vilkomeria. *Wilkomeritz.*
Villa Adriani. *Villa d' Adriano.*
Villa de Capilla. *Villa de Capilla.*
Villa de Conde. *Villa de Conde.*
Villa Diegi. *Villa Diego.*
Villa Eccleſiæ. *Igleſias.*
Villa Fauſtini. *Saint Edmonds Burye.*
Villa Franca Caſtellæ. *Villa Franca.*
Villa Franca Confluentum. *Ville Franche de Conflent.*
Villa Franca Baujovienſis Tractus. *Ville Franche* en Beaujolois.
Villa Franca Ruthunenſis Provinciæ. *Ville Franche* de Rouergue.
Villa Franca Pedemontii. *Ville Franche.*
Villa Franca, Urbs Comitatus Nicææ. *Ville Franche.*
Villa de Po. *Villa de Po.*
Villa de Rivis. v. Rivena.
Villa Formoſa. *Villa Hermoſa.*
Villa Jeſus. *Villa Jeſus.*
Villa Judæa. *Ville Juifve.*
Villa Libera. v. Villa Franca.
Villa Lupæ. *Ville-loing.*
Villa Marii, Villa Marina. *Marino.*
Villa Martia. *Marville.*
Villa Joyſa, aut Loyſa. *Villa Joyſa.*
Villa Nova Archiepiſcopi. *Ville Neuve l' Archevique.*
Villa Nova Aſtenſis. *Villa Nova d' Aſti.*
Villa Nova Avenionenſis. *Ville Neuve d' Avignon.*
Villa Nova Belli. *Ville Neuve la Guerre.*
Villa Nova Bergia, ſeu de Berco. *Ville Neuve de Berg.*
Villa Nova de Portimaon. *Villa Nova de Portimaone.*
Villa Nova Regia. *Ville Neuve le Roy.*
Villa Nova Rivi. *Villa Nova del Rio.*
Villa Nova S. Georgii. *Ville Neuve S. George.*
Villa Nova Serenæ. *Villa Neva della Serene.*
Villa Noxa. *Ville Noce.*
Villa Petroſa. *Villepreux.*
Villa Regia, Oppidum Portugalliæ. *Villa Real.*
Villa S. Trudonis. v. Fanum S. Trudonis.
Villa Serra. *Ville Serve.*

Villa Vetus. *Villa Vieja.*
Villa Vitioſa Luſitaniæ. *Villa Vitioſa.*
Villa Vitioſa Aſturiarum. *Villa Vitioſa.*
Villacum. *Villach.*
Villagoſvaria. *Villageſwar.*
Villandradus. *Villandrad.*
Villarium. *Villars d' Arefnes.*
Villemurium, Vilmurium. *Villemur.*
Villena. *Villena.*
Villeriæ, Villeriæ ad Cotiam, Villarium. *Villers-Coſté-Rets.*
Villiacum. *Veſly.*
Villoradum. *Belorado.*
Vilmurium. v. Villemurium.
Vilna, unde Vilnenſis Palatinatus. *Wilna.*
Vilſa. *Vilſa.*
Vilrena. *Wilten.*
Viltonia. *Wiltshire.*
Vilvordia. *Vilvorde.*
Vimania. v. Vemania.
Vimaranum. *Guimarancs.*
Vimaria, Vinaria, Vivaria, unde Ducatus Vimarienſis &c. *Weimar.*
Vimeſium. Le *Vimeux.*
Viminiacum, Urbs Moeſiæ Inferioris. Viminatium. *Vieneratz.*
Viminiacum, Oppidum Vaccæorum. Incognu.
Vimpina. *Wimpfen.*
Vimutium. *Waymouth.*
Vinaria Thuringiæ. v. Vimaria.
Vincentia. v. Vicentia.
Vincennæ. *Vincennes.*
Vinceſtria. *Biſeſtre.*
Vinciacum. *Crevecœur.*
Vincium, Vintium, Vencium, Vencienſis Urbs. *Vence.*
Vinda Livoniæ. *Winden.*
Vinda, Vindavia, Urbs Curlandiæ. *Winda.*
Vindalicus, Vindelicus Fluvius. La *Noſque.*
Vindana. v. Venetiæ Galliæ.
Vindeſca, Vindauſca. *Venaſque.*
Vindaſcinus Comitatus. Le Comté *Venaiſſin.*
Vindavia. v. Vinda.
Vendelis. *Portland.*
Vinderius Fluvius. La Baye de *Knock ſergus.*
Vindeſorium. *Windſor.*
Vindili. v. Vandali.
Vindinum, Urbs Coenomanorum. Le *Mans.*
Vindius, Vinnius Mons. Les Monts des *Aſturies.*
Vindobona, Vindomana, Urbs Pannoniæ. *Vienne.*
Vindocinenſis Ager. Le *Vendoſmois.*
Vindocinum. *Vendoſme.*
Vindogladia. *Winburn.*
Vindolana. v. Vintonia Vetus.
Vindomana. v. Vindobona.
Vindomara, Vindobara. *Wals-End.*
Vindomus, Vindonus. *Silcester.*
Vindouiſla. *Vindiſch.*
Vindopera. *Vandeuvre.*
Vindorum Marchia. *Windiſch-Marck.*
Vinemagus Pagus. v. Vimeſium.
Vingenna. v. Vigenna.
Vingerum Caſtellum. *Vinger.*
Vininda. *Wineden.*
Viniſima. v. Vintshemum.
Vinius Fluvius. Fiume di *San Germano.*
Vinnicza. *Winnicza.*
Vinociberga. *Bergue S. Vinoch.*
Vinovium. *Binchester.*
Vinſa. *Winſen.*
Vinſchota *Winſchoten.*
Vinſtringa. *Fenestrange.*

Vintimillium. *Ventimille.*
Vintium. *Vence.*
Vintshemum, Viniſima. *Wintsheim.*
Vinundria. v. Vendum.
Vipaſa. *Vipao.*
Vipitenum, Vepitenum. *Sterzingen.*
Virdo, Vindo Fluvius. *Wertach.*
Virdunum. *Verdun.*
Virena, Locus Campaniæ Fœlicis. *Francolisi.*
Virganum, *Virgan.*
Virgao. *Rota.*
Virgi, Oppidum Baſtetanorum. *Vera.*
Virginia. La *Virginie.*
Virgitanus Sinus. Le Golfe de *Cartagene.*
Viria, Urbs & Fluvius. *Vire.*
Viriballum Promontorium. Le Cap de *Calvi.*
Viride Caput. Le Cap *Verd.*
Viridis Capitis Inſulæ. Les Iſles du Cap *Verd.*
Viridis Capitis Mare. La Mer du Cap *Verd.*
Viridis Fluvius. Rio *Verde.*
Vititium. *Piritz.*
Viroconium, Vroconium. *Wroxceſter.*
Virodunum. *Verdun.*
Viroſidum, Oppidum Brigantum. *Warwick* ſur l'Eden.
Viroveſca. *Birvieſca.*
Viroviacum, Veroviacum. *Warwich.*
Virſio. *Vierzon.*
Virtonium. *Virton.*
Virtutes, Virtus. *Vertus.*
Virvedrum Promontorium. *Farehead.*
Virunum. *Volckmarck.*
Viſapora. *Viſapor.*
Visbada. *Weisbaden.*
Visbia, Visbua. *Wisby.*
Viſchamunda. *Viſchmund.*
Viſcovia. *Wiſcow.*
Viſentum. *Biſmo.*
Viſera. v. Viſurgis.
Viſetum. *Viſet.*
Viſigothi. v. Gothi.
Viſloca. *Wiſloca.*
Viſontium, Oppidum Pannoniæ. *Vihicio.*
Viſontium, Urbs Pelendonum Hiſpaniæ Populorum. Inconnuë.
Viſpa. *Viſp.*
Viſſegradia, Vicegradum. *Viſſegrad.*
Viſſegrodia. *Wiſſowgrod.*
Viſſemberga. *Weiſſenberg.*
Viſſemburgum Alſatiæ, unde Viſſenburgenſis Præpoſitura. *Weiſſembourg.*
Viſſemburgum Franconiæ. *Weiſſembourg.*
Viſtinga. v. Vinſtinga.
Viſtiza, Votiza. *Viſtiſa.*
Viſtula, Viſtillus, Viſula. *Wiſtule.*
Viſtus Inſula. *Vyſt.*
Viſontio. v. Veſontio.
Viſurgis, Biſurgis, Fluvius Germaniæ. Le *Weſer.*
Viſurgis, Fluviolus Belgii. La *Wiſe.*
Vitaliana. *Vitaliana.*
Vitebſcum, unde Vitebſcenſis Palatinatus. *Witebsko.*
Vitelliacum. *Witlich.*
Vitellianum. *Viadana.*
Viterbium, Caſtrum Occitaniæ. *Viterbe.*
Viterbum, Urbs Patrimonii. *Viterbe.*
Vitis, Utis, Utens Fluvius. *Montone.*
Vitodurum. *Winterthurn.*
Vitopolis. v. Fanum S. Viti.
Vitorchianum. *Vitorchiano.*
Vitraum. *Vitray.*
Vitſenhuſia. *Vitſenhauſen.*
Vitulorum Marinorum Inſula. *Selſey.*
Viturius, Bidourla. *Bidourle.*
Vivarium, Vivarie. *Viviers.*
Vivarienſis Provincia. Le *Vivarais.*
Ukrania. v. Ucrania.
Ula, Lacus & Fluvius. *Ula.*
Ula, Oppidum. *Oulo.*
Ulaburgum. *Ulabourg.*
Ulachia. v. Vulachia.
Uladiſlavia. *Wladiſlaw.*
Vlaerdinga. *Vlaardingen.*
Ulci, Oppidum Lucaniæ. *Lauria.*
Ulcinium. *Dolcigno.*
Ulia, Ulla. *Monte Major.*
Uliarus Inſula. L'Iſle d'*Oleron.*
Vlielandia, Inſula Hollandiæ. *Vlieland.*
Vlielandia, Inſula Americæ. *Vlieland.*
Vliſſinga. v. Fleſſinga.
Ulla. *Ula.*
Ulma, Sueviæ Urbs. *Ulme.*
Ulma, Oppidum Electoratus Moguntini. *Ulm.*
Ulmi, Oppidum Pannoniæ. *Ilmitz.*
Vlodimeria. v. Volodimeria.
Ulpia Caſtra, Ulpia Trajana Germaniæ. *Kellen.*
Ulpia Trajana, Urbs Daciæ. *Varhel.*
Ulterior Portus. *Tyrport.*
Ultonia. l'*Ultonie.*
Ultrajectina ditio Vetus & Nova. La Province d'*Utrecht.*
Ultrajectum. *Utrecht.*
Ultramarina Regio. Le Païs d'*Outremer.*
Ultramoſana Ditio. Le Duché de *Limbourg.*
Ultraſylvania. v. Tranſylvania.
Ultza. *Ultzen.*
Ululeus, Ululens. L'*Argento.*
Ulyſippo. *Liſbone.*
Ulyſis Portus. Porto *Legnina.*
Uma Fluvius. l'*Uma.*
Umagum. *Umago.*
Umber, Fluvius. L'*Humber.*
Umbilicus Maris. *Maelſtrom.*
Umbria. L'*Ombrie.*
Umbriaticum. *Umbriatico.*
Umbro, Fluvius. *Ombrone.*
Umbro Caſtrum. *Ombrone.*
Umlandia. v. Ommelandia.
Una, Fluvius Mauritaniæ Tingitanæ. On croit qu'il eſt le *Sus.*
Undalus, Oppidum Galliæ Narbonenſis. Quelques-uns le mettent à S. Remy, & d'autres au Pont de Sorgue.
Underwaldienſis Pagus. Le Canton d'*Underwald.*
Unelia. *Oneille.*
Ungatia. v. Hungaria.
Ungharia. *Unghwar.*
Unghenſis Comitatus. Le Comté d'*Unghwar.*
Unionum Inſulæ. Les Iſles des *Perles.*
Unna. *Unna.*
Unſtructum. L'*Unſtrutt.*
Voberca. *Bobierca.*
Vobernum. *Boarno.*
Vobrix, Urbs Mauritaniæ Tingitanæ. *Lampta.*
Vocetus, Vocetius Mons. *Botzberg.*
Vocone. *Vocone.*
Vodena. *Vodena.*
Vodgoriacum. *Vaudrei.*
Vodium. *Void.*
Vodnana. *Widnany.*
Voerda. *Woerde.*
Vogeſus Mons. Le Mont de *Vauge.*
Vogeſus Saltus, Vaſgovia. Le Païs de *Vauge.*
Vogladum, Oppidulum Aquitaniæ. *Vergle.*
Voidamaria. *Voidamar.*

Voigtia,

Voigtia, Voigtlandia, Terra Advocatorum. *Voigtland.*
Voitsberga. *Voytsberg.*
Volane, Olane. *Volana.*
Volaterræ. *Volterra.*
Volavia, Olavia, unde Volavienſis Ducatus. *Wolaw.*
Volcarum Stagna. L'Eſtang de *Maguelone.*
Volcæ Paludes, Volcea Palus. *Balaton.*
Volceium. *Bocino.*
Volckachum. *Volckach.*
Volcmaria, Volckenmarca. *Volckmarck.*
Volemurum, olim Voliba, Voluba. *Falmouth.*
Volerius, Fluvius. *San Fiorenzo.*
Volferbytum. v. Guelpherbytum.
Volferdica. *Wolferdick.*
Volfsberga. *Wolfsperg.*
Volga, Fluvius. Le *Wolga.*
Volgaſtum, unde Volgaſtenſe Dominium. *Wolgoſt.*
Volhinia. La *Volhynie.*
Volhinia Inferior. La Baſſe *Volhynie.*
Volhinia Superior. La Haute *Volhynie.*
Voliba, Voluba. v. Volemurum.
Volkoviſca. *Wolkoviſca.*
Vollenhovia. *Vollenhoven.*
Vollinum. *Wollin.*
Vollum. *Volle.*
Volmaria, Volmeria, Valmaria. *Wolmer.*
Volochza. *Wolocz.*
Volodimeria, Ulodimeria, Urbs Poloniæ. *Wladimierz.*
Volodimiria, Urbs Moſcoviæ, unde Volodimirienſis Ducatus. *Wolodimer.*
Vologda, Urbs & Provincia. *Wologda.*
Volſcæ, Vulci, Urbs Thuſciæ. Cette ancienne ville eſt ruïnée.
Volſinii, Vulſinium, unde Volſinienſis Lacus. *Bolſena.*
volſtadium. *Wolſtat.*
volta. La *Voute.*
voltragium. *Voltagio.*
voltumna. La *Boutonne.*
volubilis, Volubile, Urbs Mauritaniæ Tingitanæ. *Fez.*
vomanus Fluvius. *Umano.*
vomia, Urbs Samogitiæ. *Medniky.*
vomia, Urbs Japoniæ. *Vomi.*
vomura. *Vomura.*
voniza. *Voniſſa.*
voorburgum. *Voorbourg.*
voornia Inſula, unde Voorlandia. L'Iſle de *Voorn.*
vorago, Voragium. *Varagio.*
vorda Belgii. *Woerde.*
vorda, Urbecula Saxoniæ. *Bremerfurde.*
vordonia. *Vordonia.*
voreda. *Old-Penrath.*
vorganium. *Tregnier.*
vormacia. *Wormes.*
vormacienſis Pagus. *Wormſergaw.*
vorotinum, unde Vorotinenſis Ducatus. *Worstin.*
voſagus. v. Vogeſus.
voſavia, Ficelia. *Ober-Weſel.*
voſtanca. *Veſtance.*
voſuma. *Voſumi.*
vouglia. *Vougle.*
voxua. *Voxu.*
Uplandia. L'*Uplande.*
Upſalia, Upſala. *Upſal.*
Ur. *Ur.*
Uraba, unde Urabæ Sinus. *Uraba.*
Urecum. *Aurac.*
Urana, Aurana. *Urana.*
Urania, Uranienſis Pagus. Le Canton d'*Uri.*
Uraniburgum. *Uranibourg.*
Uratiſlavia, unde Uratiſlavienſis Ducatus. *Breſlaw.*
Urbs, Fluvius & Oppidum. *Orbe.*

Urbania. *Urbanea.*
Urbana Arx. Forte *Urbano.*
Urbara, Oppidum Mauritaniæ Cæſarienſis. *Calaa.*
Urba-Salia, Urbs Salvia, Urbs Piceni. *Urbiſaglia.*
Urbeveranus Ager. L'*Orvietan.*
Urbevetum, Urbs Vetus. *Orvieto.*
Urbicus, Fluvius. *Orbega.*
Urbicus, Urbiaca, Urbecus. *Arbeca.*
Urbigenus Pagus. C'étoit anciennement une des Contrées de la Suiſſe. Elle renfermoit le Canton de Fribourg, & tout le Païs de Vaud.
Urbinum, unde Urbinas Ducatus. *Urbin.*
Urbio. L'*Orbion.*
Urbiſalia. v. Urba-Salia.
Urbs, Oppidum Regni Tunetani. *Urls.*
Urbs, Fluvius Liguriæ. L'*Orba.*
Urbs, Fluviolus Pedemontii. *Borlo.*
Urbs Dives, Oppidum Regni Ciles. *Villa Ricca.*
Urbs Dives, Oppidum Thalcalæ. *Villa Ricca.*
Urbs Prophetæ. Les Turcs donnent ce nom à Jeruſalem.
Urbs Sancta. Jeruſalem porte quelquefois ce nom.
Urbs Sancta, Eiſeldiæ. *Heiligenſtat.*
Urbs Vetus. *Oldenbourg.*
Urbs Vetus. *Orvieto.*
Urbs Vetus. *Civita Vecchia.*
Urceſa, Urcelia. *Velez.*
Urci, Urce. *Vera.*
Urcinium. *Ajazzo.*
Uretum. v. Veretum.
Urgavonenſe Municipium, Alba Virgaonenſis. *Arjona.*
Urgella, unde Urgellenſis Planities. *Urgel.*
Urgenum, Ugernum. *Beaucaire.*
Urgo, Orgon, Gorgona. *Gorgone.*
Uria, Oppidum Magnæ Græciæ. *Condoiani.*
Uria, Urbs Salentinorum. *Oria.*
Uriæ Fretum. Le Détroit de *Vriet.*
Urias Sinus. v. Sipontinus.
Uriconium. *Wroxceſter.*
Urienſis Pagus. v. Urania.
Vrieſlandia. v. Friſia.
Uriponium. *Rippon.*
Urium, Fluvius. *Tinto.*
Urium, Oppidum. *Veas.*
Urla. *Urla.*
Urpanus, Fluvius. *Sarwitz.*
Urſa. Fluvius. Le *Ruſt.*
Urſalia. *Urſal.*
Urſania. On donne quelquefois ce nom à Berne.
Urſao, Urſo. *Oſuna.*
Urſeola, Urſeolis. *Rouſſillon.*
Urſiduncum. On donnoit anciennement ce nom à Saint Guiſlain.
Urſicampus. *Orcamp.*
Urſimontium. *Orchimont.*
Urſina Inſula, Urſorum Inſula. L'Iſle des *Ours.*
Urſinum. *Urſin.*
Urus, Fluvius. L'*Ouſe.*
Uſadium Promontorium. Le Cap de *Ger.*
Uſarchia, Oppidum. *Luſarche.*
Uſarchia, Urbs. v. Uſerca.
Usbechia, Yusbechia. Le *Mawaralnahre.*
Usbium, Oppidum Germaniæ. *Perſenberg.*
Uſcenum. *Bars.*
Uſcochi. *Uſcoques.*
Uſcudama. *Andrinople.*
Uſedomia. *Uſedom.*
Uſerca, Uſarchia. *Uſerche.*
Uſiatinum. *Uſiatyn.*
Uſilla. *Caſarecton.*
Uſora. *Uſora.*

Uſſella. *Uſſel.*
Uſtica Inſula. L'*Uſtega.*
Uſtiuga. *Oſtiouga.*
Utercum. *Uterat.*
Utica, Urbs Hiſpaniæ Bæticæ. *Marmoleio.*
Utica, Urbs Africæ Propriæ. *Biſarte.*
Utica, Urbs Occitaniæ. *Uzés.*
Uticum, Uticenſe Cœnobium. *Saint Evroul.*
Uticenſis Tractus. Le Païs d'*Ouche.*
Utinum. *Udine.*
Utricenſium, Urbs Batavorum. *Utrecht.*
Utriculum, Urbs Hiſpaniæ Bæticæ. *Utrera.*
Utriculum, Urbs Umbriæ. *Otricoli.*
Utum Regnum. *Uie.*
Utzberga. *Utzberg.*
Utſinacum. *Utznach.*
Vucheum. *Vuchen.*
Vulcani Inſula, una Æoliarum. *Volcano.*
Vulcani Inſula, Maris Orientalis. *Vulcain.*
Vulcanus, Mons ignivomus. *Vulcain.*
Vulcanus Pagus. *Vulcanos.*
Vulcaſſinus Tractus. Le *Vexin.*
Vulpiana, Vulpianum, Ulpiana. *Priſrendi.*
Vulſinium. v. Volſinium.
Vultunna, Vultonia. La *Bontonne.*
Vulturaria. *Volturara.*
Vulturnum, Urbs Campaniæ. *Caſtel à Mare di Volturno.*
Vulturnus Fluvius. Le *Volturno.*
Vungus, Yungus, Vuſiacum. *Vouzy.*
Vurmius, Fluvius. Le *Worm.*
Vutinga. *Vuting.*
Uxama, Urbs Arevacorum. *Oſma.*
Uxantus, Uxantis, Axantos, Uxantiſſena. *Oueſſant.*
Uxella, Uzella. *Leſtuthiel.*
Uxellodunum. *Puech d'Iſſoudun.*
Uxentum. *Ugento.*
Uxilia. *Uxilia.*
Uzetia. *Uzés.*

W.

Wachtendonka. *Wachtendonk.*
Wageninga. *Wageneim.*
Wakefelda. *Wakefeld.*
Walburgenſis Baronatus. La Baronie de *Walbourg.*
Wallenburgum. *Wallenbourg.*
Wallenſtadium. *Wallenſtat.*
Wallſenda. *Wallſend.*
Walones. Les *Walons.*
Walſca. *Walſée.*
Walvicum. *Walwick.*
Wangena. *Wangen.*
Warburgum. *Warbourg.*
Wardbergum. *Wardberg.*
Warſavia. *Varſovie.*
Waſſerbillichum. *Waſſerbillick.*
Waſſerburgum. *Waſſerburg.*
Waterfordia. *Waterford.*
Waterlandia. *Waterland.*
Wedona. *Wedon.*
Wela, Wedelia. *Weal.*
Weena. *Ween.*
Weibſtadium. *Weibſtat.*
Weida. *Weida.*
Weidena. *Weiden.*
Weila. *Wylen.*
Weiſſenavia. *Weiſſenaw.*
Weiſſenburgum. *Weiſſenbourg.*
Weiſſenfelda. *Weiſſenfelds.*
Welika. *Welika Reca.*
Welka. *Welka.*
Wellæ, Welliæ. *Wellet.*
Welſa, Welſia. *Wels.*
Weppeſium. *Wappes.*
Wera, Wirus. La *Were.*
Wertia. *Werd.*
Werdenberga. *Werdenberg.*
Werffia. *Werffen.*
Weringa, Woeringa. *Wering.*
Werla. *Werle.*
Werminſtera. *Werminſter.*
Wertachius, Fluvius. Le *Wertach.*
Weſa. La *Weſe.*
Weſtera. *Weſter.*
Weſterburgum. *Weſterbourg.*
Weſtergoa, Weſtrachia. *Weſtergo.*
Weſternæ Inſulæ. *Weſternes.*
Weſtrovaldia. *Weſterwaldt.*
Weſthovia. *Weſtoffen.*
Weſtmania. *Weſtmanie.*
Weſtmorlandia, Weſtmaria. *Weſtmorland.*
Weſtphalia. La *Weſtphalie.*
Weſtphaliæ Circulus. Le Cercle de *Weſtphalie.*
Weſtphaliæ Ducatus, Weſtphalia Stricte Sumpta. Le Duché de *Weſtphalie.*
Weſtrogoa. v. Weſtergoa.
Weſtrogothia. La *Weſtrogothie.*
Weſtrovaldia. Le *Weſterwald.*
Weſtſexia. Le *Weſtſex.*
Wetſzlaria. *Wetſzlar.*
Wetteravia. La *Wetteravie.*
Wettenhauſia. *Wettenhauſin.*
Wexfordia, unde Wexfordienſis Comitatus. *Wexford.*
Wiatka. *Wiatka.*
Wickloa. *Wicklo.*
Wiedenſis Comitatus. Le Comté de *Wied.*
Wieliſſa, Weliſſa. *Wieliſſi.*
Wielkielukia. *Wielkielukie.*
Wiennervaldia. *Wiennerwald.*
Wiepreſa. *Wieprz.*
Wiera. *Wier.*
Wieſenſtagienſis Comitatus. Le Comté de *Wieſenſtaig.*
Wildemania. *Wildeman.*
Wildenfeldia. *Wildenfels.*
Wilkomeria. *Wilkomirz.*
Wilſmachium, Wilſnachium. *Wilſnach.*
Wilteburgum. *Wiltenburg.*
Wimpina. *Wimpfen.*
Winanderus Lacus. *Winander.*
Winchelſeia. *Winchelſey.*
Windiſcha. *Windiſch Matray.*
Windſoria. *Windſor.*
Wininda. *Wineden.*
Winſchora. *Winſchoten.*
Winshemium. *Winsheim.*
Wintenum. *Winten.*
Winterthura. *Winterthur.*
Wippera. *Wipper.*
Wirtenberga. v. Wurtenberga.
Wiſlegrodia. *Wiſchegrod.*
Wiſelburgum. *Wiſelburg.*
Wiſmaria. *Wiſmar.*
Wiſniovicium. *Wiſniowiec.*
Wiſſelocha. *Wiſſeloch.*
Wiſſanum. *Wiſſan.*
Wirgenſteinenſis Comitatus. Le Comté de *Wirgenſtein.*
Witherna. *Witbern.*
Witleia. *Witley.*
Wittenberga, Oppidum Marchiæ Brandenburgicæ. *Wittenberg.*

Wittenberga, Oppidum Lawenburgenſis Ducatus. *Wittenberg.*
Wittenberga, Ducatus Saxoniæ Caput. *Wittenberg.*
Wittenburgum. *Wittenborg.*
Wittovia Peninſula. *Witterw.*
Wodſtokia. *Wadſtoke.*
Wolbecenſis Tractus. Le Païs de *Wolbeck.*
Wolfenbutela, Wolferbytum, unde Wolfenburtelenſis, Wolferbytanus Ducatus. *Wolfembuttel.*
Wolferdica. *Wolferdick.*
Wolfsberga. *Wolfsperg.*
Wolfteinum. *Wolfteim.*
Wollinum. *Wollin.*
Woodcota. *Woodcote.*
Worcumum, Worcomium. *Worcum.*
Worskloa. *Worskio.*
Writeshamum. *Wrexham.*
Wroxceſtria. *Wroxceſter.*
Wormacia. v. Vormacia.
Wurtenberga, unde Wurtenbergenſis Ducatus. *Wurtenberg.*
Wurtzeburgum, Wirtzeburgum, unde Wurtzeburgenſis Epiſcopatus. *Wurtzburg.*
Wurtzena. *Wurtzen.*
Wuſta Inſula. *Wuſt.*

X.

Xagua. *Xagua.*
Xalappa. *Xalappa.*
Xaliſca. *Xaliſco.*
Xamum Deſertum. *Xamo.*
Xancoinſum. *Xancoins.*
Xanſia. *Xanſi.*
Xanthus, Fluvius Troadis. *Xante.*
Xanthus, Fluvius Lyciæ. *Xante.*
Xanthus, Urbs Lyciæ. *Xante.*
Xanthus, Oppidum Lesbi. Inconnu.
Xanthus, Oppidum Clivienſis Ducatus. *Santen.*
Xantonia Provincia. *Xanting.*
Xaocheum. *Xaochen.*
Xaohinga. *Xaohing.*
Xaoum. *Xaoum.*
Xaraiorum Lacus. Le Lac des *Xarayes.*
Xaraſuela. *Xaraſuel.*
Xarax. *Cara.*
Xativa, Sativa. *Xativa.*
Xauca, Fluvius. Le *Maragnon.*
Xecienum. *Xecien.*
Xenilus, Fluvius. Le *Xenil.*
Xenoxua, Zenorva. *Xenoxua.*
Xenſia Provincia. *Xenſi.*
Xera, Oppidum Americæ. *Xerez.*
Xera, Oppidum Vandalitiæ. *Xerez de Gadiana.*
Xera, Urbs Vandalitiæ. *Xeres de la Frontera.*
Xera Equitum, Urbs Extremaduræ. *Xeres de los Cavalleros.*
Xeteſa. *Xteſe.*
Xicoca Inſula. *Chickoc.*
Xilia. v. Zilia.
Xilium. *Xili.*
Xiloca. *Xiloca.*
Xilocaſtrum. *Xilocaſtro.*
Xima. *Xima.*
Ximola. *Ximola.*
Ximotorum. *Ximotenque.*
Ximum, Ximoa Inſula. *Saycock.*
Xinanum. *Xinano.*
Xincheum. *Xinchen.*
Xiphonia, Oppidum Siciliæ. On le met à Agouſta.
Xiphoniæ Promontorium. Le Cap della *Creca.*
Xitia. *Xsia.*

Xixena. *Xixena.*
Xoa, Xaoa. *Xoa.*
Xuicheum. *Xuichen.*
Xunckinga. *Xunching.*
Xunninga. *Xunning.*
Xunta. *Xunte.*
Xuntienum. *Xuntien.*

Y.

Ya Sinus. L'*Ye.*
Yacobdalia. *Yacobdal.*
Yamaritum. *Yamarito.*
Yancheum. *Yanchen.*
Yara. *Yare.*
Ybla. v. Hybla.
Ydruntum. v. Hydruntum.
Yella. *Yell.*
Yencheum. *Yenchen.*
Yendum, Jedum. *Yendo.*
Yendi Sinus. Le Golfe d'*Yendo.*
Yenna. *Yenne.*
Yepeſa, Ypeſa. *Yepes.*
Yeſda, Jeſſeda. *Yeſd.*
Yla. *Yla.*
Ynaga. *Hinagoa.*
Yocheum. *Yochen.*
Yogalia, Iogalia. *Youghall.*
Ypergræcia. *Oberkirk.*
Yſna, Iſna. *Iſne.*
Yſſiodorum, Yſſodurum. *Iſſoire.*
Yucatania, Jucatania. *Jucatan.*
Yvesotum. *Yuetot.*
Yuma. *Yuma.*
Yungus, Vungus. *Vouzy.*
Yvodium. *Tvoix.*
Yupia. *Yupi.*
Yusbechia, Usbechia. Le *Mawaralnahra.*

Z.

Zaara. *Zaara.*
Zaaram, Zabram. *Algier.*
Zabeſus. *Millonbach.*
Zabolcenſis Comitatus. Le Comté de *Chege.*
Zabolch, Urbs. *Chege.*
Zabulon. *Zabulon.*
Zacatecarum Regio. *Zacateca.*
Zachafus Lacus. Le Lac de *Zachaf.*
Zaconia, Tzaconia. *Zaconie.*
Zacrocimum. *Zakrotzin.*
Zacynthus, Inſula & Urbs. *Zante.*
Zadra. *Zadra.*
Zaflanus Lacus. Le Lac de *Zaflan.*
Zafra. *Zafra.*
Zagabria, Zabrabia, unde Zagabrienſis Comitatus. *Zagrab.*
Zagaruolum. *Zagarolo.*
Zagataia. Le *Mawaralnahra.*
Zagoria. *Zagor.*
Zagrabia. v. Zagabria.
Zagri Pylæ. *Semirami.*
Zagrus Mons. Ce ſont les Montagnes de l'Adirbeitzan.
Zahara. *Zahara.*
Zahaſpa. *Zahaſpa.*
Zairus Lacus. Le Lac de *Zaire.*
Zairus, Fluvius. Le *Zaire.*
Zala, unde Zaladienſis Comitatus. *Zalawar.*
Zalamea. *Zalamea.*
Zaliſſa, Zahiſca. *Scander.*

Zama,

Zama, Azama. *Zamora.*
Zamberus, Fluvius. *Zambere.*
Zambezus, Fluvius. *Zambeze.*
Zambro Promontorium. Le Cap *Zambrone.*
Zambrus Lacus. *Zabre.*
Zammale. *Samael.*
Zamora Hiſpaniæ. *Zamora.*
Zamora Peruviæ. *Zamora.*
Zamora Barbariæ. *Zamora.*
Zamoſcium. *Samoſcie.*
Zancle. C'eſt un des anciens noms de Meſſine.
Zanfara, *Zanfara.*
Zanguebaria. Le *Zanguebar.*
Zanguebariæ Mare. La Mer de *Zanguebar.*
Zanhaga. *Zanhaga.*
Zantus. *Zante.*
Zanzibar. *Zanzibar.*
Zapotecæ Populi. Les *Zapotecas.*
Zara, unde Zaræ Comitatus. *Zara.*
Zara Vetus. *Zara Vecchia.*
Zaracha. *Zaracha.*
Zarax, Zarex. *Cara.*
Zariaſpa. *Balch.*
Zarmiſogethuſa, Zarmigethuſa. *Varhel.*
Zarnavia. *Zarnaw.*
Zarnata. *Zarnata.*
Zarnouniza. *Zarnouniza.*
Zarpana Inſula. *Sepan.*
Zashalon, Centumcolles. *Zashalon.*
Zaſſavia. *Zaſſaw.*
Zata, Zatha. *Zata.*
Zatecium, Ziatecum. *Satz.*
Zatmarbanya. *Zatmarbanya.*
Zatmarium, unde Zatmarienſis Comitatus. *Zatmar.*
Zatoria. *Zator.*
Zavi hoſtium. *Zawicheſt.*
Zazuara. *Zazuaros.*
Zbaraſium. *Zbaras.*
Zboravia. *Zboraw.*
Zdiarum. *Soraw.*
Zeapolis. *Dinkelſpiehl.*
Zeba Regio. *Zeb.*
Zebea, Fluvius. *Zebea.*
Zebes Tractus. *Anraz.*
Zebus, Zebuenſis Inſula. *Celu.*
Zebum Regnum. v. Zeba Regio.
Zecarus, Ozecarus. *Zezaro.*
Zedicum. *Zedic.*
Zeeburgum. *Rammekens.*
Zeelandia, Comitatus. La *Zeelande.*
Zeelandia Inſula. La *Seelande.*
Zeelandia Nova. La Nouvelle *Zeelande.*
Zegira, Zigira. *Gezira.*
Zegzegum Regnum. Le Royaume de *Zegzeg.*
Zeila. *Zeila.*
Zeiton, unde Zeitonius Sinus. *Zeiton.*
Zekelhida. *Zekelheid.*
Zekelita. *Zekelita.*
Zela, Ziela. *Zela.*
Zelandia. v. Zeelandia.
Zelandia Arx. Le Fort *Zelandia.*
Zelis. v. Zilia.
Zellia, nunc Cellienſis Comitatus. *Cilley.*
Zemblinium, Zemlynium, unde Zemblinenſis Comitatus. *Semlyn.*
Zembrovia. *Zembrow.*
Zemica Nova. La Nouvelle *Zemle.*
Zemonicum. *Zemonico.*
Zenophrurium, Cœnophrurium. *Dropali.*
Zenta Tractus. *Zenta.*
Zephyrium. La ville d'Halicarnaſſe a porté anciennement ce nom.
Zephyrium, Promontorium & Urbs Ciliciæ. *Tarſu.*
Zephyrium, Promontorium Africæ. Le Cap de *Bonadroa.*
Zephyrium, Promontorium Cypri. Le Cap *Chelidonio.*
Zephyrium, Promontorium Cretæ. Le Cap de *San Zanne.*
Zephyrium, Promontorium Brutiorum. Le Cap *Burſano.*
Zermagnus, Fluvius. *Zermagne.*
Zervella. *Zerißa.*
Zeugma, Urbs Daciæ. *Clauſenbourg.*
Zeugma, Urbs Syriæ ad Euphratem. Ruïnée.
Zeugminium, aut Zeugminum. *Syrmiſch.*
Zevenaria. *Zevenar.*
Zeverinum. *Zeverinum.*
Zeya Fluviolus. *Zey.*
Zibitum, Urbs & Regnum. *Zebith.*
Zidenum. *Zidon.*
Zigæ, Zicchi. Noms des anciens habitans de la Circaſſie.
Zigea Inſula. *Zigea.*
Zigenhæmum. *Ziegenheim.*
Zigetium. *Zygeth.*
Zika. *Zika.*
Zilia, Zelis, Xilis. *Arzilla.*
Zirfis. Les Turcs nomment ainſi la Servie.
Ziriczæa. *Ziriczée.*
Zitidavia. *Targorod.*
Zitona. *Zirona.*
Zitia, Zitium. *Zeitz.*
Zitraca. *Zitrach.*
Zittavia. *Zittaw.*
Zizi Montes. Les Montagnes *Zizes.*
Znoimum. *Znaim.*
Zoan, Tſohan. *Zoan.*
Zoara, Urbs Regni Tripolitani. *Zoara.*
Zoara, Urbs Regni Barcæ. *Zoara.*
Zoara, Oppidum Palæſtinæ. *Tſohar.*
Zoara, Urbs Perſidis. Inconnuë.
Zocotora Inſula. *Zocotora.*
Zofala, unde Zofalæ Regnum. *Sofala.*
Zoffinga. *Zoffingen.*
Zoganus Sinus. Le Golfe de *Zegani.*
Zoiela, Zuglium. *Zoiel.*
Zolernum, Zolerâ. *Hohen-Zollern.*
Zolnochium, Zolnocum, Solnocum, unde Zolnocenſis Comitatus. *Zolnock.*
Zoltum. *Zoldo.*
Zonchium. *Zonchio.*
Zontium. *Zons.*
Zovanum, Zoanum. *Zovan.*
Zubuenſis Inſula. *Celu.*
Zucala. *Zucala.*
Zuenzigæ Regnum. *Zuenziga.*
Zuickavia. *Zwickaw.*
Zuirra, Zuria. *Zuirre.*
Zulfa. *Zulfa.*
Zulichium. *Zullichaw.*
Zurobara, Urbs Daciæ. Quelques Géographes la mettent à Temeſwar.
Zurulum. v. Turulus.
Zurzacum. *Zurzach.*
Zutphania, unde Zutphanienſis Comitatus. *Zutphen.*
Zwingenberga. *Zwingenberg.*
Zwola, Zwoli. *Zwol.*
Zuzidava, Urbs Daciæ. *Huſſ.*
Zypa. *Zype.*
Zyras, Fluvius. *Varne.*
Zytomierzia. *Zitomiers.*

FIN.